



Lietuvos Respublikos susisiekimo ministerijai
el. p. sumin@sumin.lt

2022-12- Nr.

DĖL LIETUVOS RESPUBLIKOS VYRIAUSYBĖS NUTARIMO INICIJAVIMO

Vadovaudamiesi Lietuvos Respublikos geležinkelių transporto kodekso 23 straipsnio 1 ir 5 dalimis ir Lietuvos Respublikos valstybės ir savivaldybių turto valdymo, naudojimo ir disponavimo juo įstatymo 26 straipsnio 1 dalies 8 punktu, teikiame Jums viešosios geležinkelių infrastruktūros valdytojo sprendimą dėl viešosios geležinkelių infrastruktūros objektų pripažinimo nereikalingais valstybės funkcijoms įgyvendinti (turtą sutiko perimti Mažeikių rajono savivaldybės tarybos sprendimu) ir prašome inicijuoti Lietuvos Respublikos Vyriausybės nutarimo priėmimą dėl valstybei nuosavybės teise priklausančio AB „LTG Infra“ patikėjimo teise valdomo turto perdavimo Mažeikių rajono savivaldybei.

Tuo pačiu atsižvelgdami į Valstybės turto perdavimo patikėjimo teise ir savivaldybių nuosavybės tvarkos aprašo, patvirtinto Vyriausybės 2001 m. sausio 5 d. nutarimu Nr. 16, 14 punkto nuostatas, informuojame, jog Mažeikių rajono savivaldybės tarybos sprendime nurodyti objektai nėra įtraukti į savivaldybės tarybos patvirtintą Viešame aukcione parduodamo savivaldybės nekilnojamojo turto ir kitų nekilnojamųjų daiktų sąrašą, taip pat savivaldybė nėra išnuomojusi ar perdavusi panaudos pagrindais subjektams, kurie pagal Lietuvos Respublikos viešojo sektoriaus atskaitomybės įstatymą nėra laikomi viešojo sektoriaus subjektais, savivaldybės nekilnojamojo turto ir kitų nekilnojamųjų daiktų, esančių toje pačioje savivaldybės teritorijoje, kurioje yra prašomi perduoti valstybės nekilnojamieji daiktai ir kurių naudojimo paskirtis atitinka prašomų perduoti valstybės nekilnojamųjų daiktų naudojimo paskirtį.

PRIDEDAMA. AB „LTG Infra“ Strategijos ir valdymo vadovės 2022 m. gruodžio 16 d. potvarkis Nr. PO(INFRA)-558/2022, 43 lapai.

Strategijos ir valdymo vadovė

Rūta Jakubauskienė

DETALŪS METADUOMENYS

Dokumento sudarytojas (-ai)	AB "LTG Infra" 305202934, Geležinkelio g. 2, LT-02100 Vilnius
Dokumento pavadinimas (antraštė)	Dėl Lietuvos Respublikos Vyriausybės nutarimo inicijavimo
Dokumento registracijos data ir numeris	2022-12-23 Nr. SD(INFRA)-4872/2022
Dokumento gavimo data ir dokumento gavimo registracijos numeris	2022-12-23 Nr. 1-12821
Dokumento specifikacijos identifikavimo žymuo	ADOC-V1.0
Parašo paskirtis	Pasirašymas
Parašą sukūrusio asmens vardas, pavardė ir pareigos	Rūta Jakubauskienė, Vadovas, Strategija ir valdymas (GIS←INFRA)
Sertifikatas išduotas	RŪTA JAKUBAUSKIENĖ LT
Parašo sukūrimo data ir laikas	2022-12-23 13:36:55 (GMT+02:00)
Parašo formatas	XAdES-T
Laiko žymoje nurodytas laikas	2022-12-23 13:38:33 (GMT+02:00)
Informacija apie sertifikavimo paslaugų teikėją	EID-SK 2016, AS Sertifitseerimiskeskus EE
Sertifikato galiojimo laikas	2019-10-18 21:09:10 – 2024-10-16 23:59:59
Informacija apie būdus, naudotus metaduomenų vientisumui užtikrinti	"Registravimas" paskirties metaduomenų vientisumas užtikrintas naudojant "LTG-Issuing-CA-2" išduotą sertifikatą '12936, LG', sertifikatas galioja nuo 2022-12-05 07:37:54 "Gauto dokumento registravimas" paskirties metaduomenų vientisumas užtikrintas naudojant "RCSC IssuingCA, VI Registru centras - i.k. 124110246 LT" išduotą sertifikatą "Dokumentų valdymo sistema Avilys, Lietuvos Respublikos susisiekimo ministerija, j.k. 188620589 LT", sertifikatas galioja nuo 2021-12-20 11:01:47 iki 2024-12-19 11:01:47
Pagrindinio dokumento priedų skaičius	1
Pagrindinio dokumento pridedamų dokumentų skaičius	—
Pridedamo dokumento sudarytojas (-ai)	—
Pridedamo dokumento pavadinimas (antraštė)	—
Pridedamo dokumento registracijos data ir numeris	—
Programinės įrangos, kuria naudojantis sudarytas elektroninis dokumentas, pavadinimas	Elpako v.20221223.1
Informacija apie elektroninio dokumento ir elektroninio (-ių) parašo (-ų) tikrinimą (tikrinimo data)	Atitinka specifikacijos keliamus reikalavimus. META-INF/signatures/signatures1.xml#signature_1: Sertifikato (subjekto): 2022-12-05 07:37:54, sertifikatas patvirtintas nepatikimu sertifikavimo centro sertifikatu (subjektas: LTG-Issuing-CA-2).
Paieškos nuoroda	—
Papildomi metaduomenys	Nuorašą suformavo 2022-12-23 14:27:51 Dokumentų valdymo sistema Avilys



GENERALINIS DIREKTORIUS

**ĮSAKYMAS
DĖL TURTO PRIPAŽINIMO NEREIKALINGU**2023 m. d. Nr.
Vilnius

Vadovaudamasi Lietuvos Respublikos geležinkelių transporto kodekso 23 straipsnio 1 ir 5 dalimis, Lietuvos Respublikos valstybės ir savivaldybių turto valdymo, naudojimo ir disponavimo juo įstatymo 20 straipsnio 1 dalies 5 punktu ir 26 straipsnio 1 dalies 8 punktu, Pripažinto nereikalingu arba netinkamu (negalimu) naudoti valstybės ir savivaldybių turto nurašymo, išardymo ir likvidavimo tvarkos aprašo, patvirtinto Lietuvos Respublikos Vyriausybės 2001 m. spalio 19 d. nutarimu Nr. 1250 „Dėl Pripažinto nereikalingu arba netinkamu (negalimu) naudoti valstybės ir savivaldybių turto nurašymo, išardymo ir likvidavimo tvarkos aprašo patvirtinimo“ 4 ir 7 punktais ir atsižvelgdama į komisijos, sudarytos AB „LTG Infra“ generalinio direktoriaus 2022 m. rugpjūčio 5 d. įsakymu Nr. JS(INFRA)-112/2022 „Dėl turto nurašymo ir įvedimo į eksploataciją komisijų sudarymo“, valstybės turto pripažinimo nereikalingu arba netinkamu (negalimu) naudoti 2022 m. gruodžio 8 d. nekilnojamojo turto ar kitų nekilnojamųjų daiktų apžiūros pažymoje Nr. LS(INFRA)-29588/2022 pateiktus pasiūlymus:

1. P r i p a ž i s t u Lietuvos Respublikai nuosavybės teise priklausančią ir AB „LTG Infra“ patikėjimo teise valdomą turtą nereikalingu valstybės funkcijoms įgyvendinti:

1.1. Kelią, esantį Dapšių k., Židikų sen., Mažeikių r. sav. (žymėjimas plane – KE5, ilgis - 0,0683 km., Nekilnojamojo turto registro Nr. 44/318155, unik. Nr. 4400-4107-4975),

1.2. Kelią, esantį Dapšių k., Židikų sen., Mažeikių r. sav. (žymėjimas plane – KE6, ilgis – 1, 756 km., Nekilnojamojo turto registro Nr. 44/318155, unik. Nr. 4400-4107-4986).

2. Į p a r e i g o j u AB „LTG Infra“ Strategijos ir valdymo Strategijos ir plėtros Turto valdymo vadovą parengti siūlymą Lietuvos Respublikos susisiekimo ministerijai dėl 1 punkte nurodyto nereikalingo valstybės funkcijoms įgyvendinti pripažinto turto perdavimo Mažeikių rajono savivaldybės nuosavybės savivaldybės savarankiškosioms funkcijoms įgyvendinti.

3. P a v e d u šio įsakymo vykdymo kontrolę Strategijos ir valdymo vadovui.

Generalinis direktorius

Karolis Sankovski

Pripažinto nereikalingu arba netinkamu
(negalimu) naudoti valstybės ir savivaldybių
turto nurašymo, išardymo ir likvidavimo
tvarkos aprašo

1 priedas

AB „LTG INFRA“
(turto valdytojo pavadinimas)

**NEREIKALINGŲ ARBA NETINKAMŲ (NEGALIMŲ) NAUDOTI NEKILNOJAMOJO TURTO AR
KITŲ NEKILNOJAMŲŲ DAIKTŲ APŽIŪROS PAŽYMA**

2022 m. gruodžio d. Nr. LS(INFRA)-
Šiauliai
(sudarymo vieta)

Komisija, vadovaujantis 2022 m. rugpjūčio 5 d. AB „LTG Infra“ generalinio direktoriaus įsakymu Nr. ĮS-(INFRA)-112/2022 „Dėl turto nurašymo ir įvedimo į eksploataciją komisijų sudarymo“, sudaryta iš:

komisijos pirmininko
Aleksandr Burnov – Strategijos ir valdymo Strategijos ir plėtros Turto valdymo vyriausiojo specialisto;
narių:
Mariaus Kulikausko – Techninės priežiūros Šiaulių regiono veiklos užtikrinimo vadovo;
Vitalijos Zbruejevos - Strategijos ir valdymo Strategijos ir plėtros Turto valdymo vyriausiosios analitikės;
Jolitos Dudulienės – Strategijos ir valdymo Strategijos ir plėtros Turto valdymo vyriausiosios specialistės,

apžiūrėjo:

1. Turto pavadinimas:

- 1.1. Kelias – **Kelias**
- 1.2. Kelias – **Kelias**

2. Identifikavimo duomenys:

- 2.1. Kelias – **Kelias** - žymėjimas plane (KE5), adresas - Mažeikių r. sav., Židikų sen., Dapšių k., ilgis – 0,0683 km, unikalus Nr. 4400-4107-4975, registro Nr. 44/318155, statybos pabaigos metai – 2004, inventoriniai Nr. 271-0000101, Nr. 232-0002540.
- 2.2. Kelias – **Kelias** - žymėjimas plane (KE6), adresas - Mažeikių r. sav., Židikų sen., Dapšių k., ilgis – 1,756 km, unikalus Nr. 4400-4107-4986, registro Nr. 44/318155, statybos pabaigos metai – 2004, inventoriniai Nr. 271-0000102, Nr. 232-0002536, Nr. 232-0002537, Nr. 232-0002538, Nr. 232-0002539.

3. Kadastrinių matavimų bylos numeris: Nr. 61/6808 (Tomas 5), Nr. 61/6808 (Tomas 6)

4. Teisinės registracijos numeris, data, registro įstaigos pavadinimas: Nekilnojamojo turto registro duomenų bazės išrašo registro Nr. 44/318155, Valstybės įmonė Registrų centras.

5. Žemės sklypas: kadastro Nr. 6134/0005:10 Pikelių k.v., registro Nr. 61/17226, unikalus Nr. 6134-0006-0013, sklypo plotas – 74,3174 ha. Žemės sklypas įregistruotas Lietuvos Respublikos nuosavybės teise, valdomas AB „LTG Infra“ patikėjimo teise.

6. Kiti duomenys apie turtą:

Turtas nuosavybės teise priklauso Lietuvos Respublikai, patikėjimo teise valdomas AB „LTG Infra“. Turto patikėjimo teisės įregistravimo pagrindas - 2019-11-22 Turto patikėjimo sutartis Nr. 1F-109/SUTS(LGI)-1 ir 2019-11-22 Perdavimo – priėmimo aktas Nr.LS(ADM)-13308/6-3938/A-IT(LGI)-2.

7. Turto būklė:

Kelių statybos metai – 2004. Minėtus kelius patikėjimo teise valdo ir eksploatuoja AB „LTG Infra“, tačiau šių nekilnojamųjų turto objektų eksploatacija nėra tiesiogiai susijusi su bendrovės vykdoma pagrindine veikla.

Siekiant išspręsti turto perdavimo klausimą, AB „LTG Infra“ 2022-10-21 raštu Nr. SD(INFRA)-3931/2022 kreipėsi į Mažeikių rajono savivaldybę, siūlydama Lietuvos Respublikos teisės aktų nustatyta tvarka perimti kelius. Mažeikių rajono savivaldybės taryba 2022 m. lapkričio 25 d. sprendimu Nr. T1-330 sutiko perimti AB „LTG Infra“ patikėjimo teise valdomus kelius savarankiškai savivaldybės funkcijai (savivaldybių vietinės reikšmės kelių ir gatvių priežiūra, taisymas, tiesimas ir saugaus eismo organizavimas) įgyvendinti. Perdavus kelius savivaldybei, sumažės AB „LTG Infra“ išlaidos nebūdingos kelių infrastruktūros objektų priežiūros veiklos vykdymui.

Komisijos pasiūlymai:

Vadovaujantis Lietuvos Respublikos Geležinkelių transporto kodekso 23 straipsnio 5 punktu, Lietuvos Respublikos valstybės ir savivaldybių turto valdymo, naudojimo ir disponavimo juo įstatymo 26 straipsnio 1 dalies 8 punktu ir atsižvelgiant į tai, kad kelių (unikalus Nr. 4400-4107-4975, Nr. 4400-4107-4986) eksploatacija nėra tiesiogiai susijusi su AB „LTG Infra“ vykdoma pagrindine veikla,

siūloma:

1. pripažinti AB „LTG Infra“ patikėjimo teise valdomus kelius (unikalus Nr. 4400-4107-4975, Nr. 4400-4107-4986), esančius adresu – Mažeikių r. sav., Židikų sen., Dapšių k., nereikalingais valstybės funkcijoms įgyvendinti;
2. inicijuoti Lietuvos Respublikos teisės aktų nustatyta tvarka viešosios geležinkelių infrastruktūros turto perdavimo Mažeikių rajono savivaldybei procedūras, vadovaujantis Lietuvos Respublikos valstybės ir savivaldybės turto valdymo, naudojimo ir disponavimo juo įstatymo 6 straipsnio 2 punktu: *„Savivaldybė turtą įgyja savivaldybės tarybos sutikimu perimdama valstybės turtą savivaldybių savarankiškosioms ir priskirtosioms (ribotai savarankiškomis) funkcijoms įgyvendinti, kai šis turtas perduodamas savivaldybių nuosavybėn pagal Vyriausybės nutarimus“.*

PRIDEDAMA:

1. Nekilnojamojo turto registro duomenų bazės išrašas (registro Nr. 44/318155), 1 vnt., 4 lapai;
2. Kadastrinių matavimų bylos kopijos, 2 vnt., 28 lapai;
3. Mažeikių rajono savivaldybės administracijos 2022-12-01 raštas Nr. (2.35.E) R8-4256; 3 lapai.

Komisijos pirmininkas

Aleksandr Burnov

Komisijos nariai

Marius Kulikauskas

Vitalija Zbrujeva

Jolita Dudulienė

Valstybės įmonės Registrų centro Šiaulių filialas

NEKILNOJAMOJO DAIKTO KADASTRINIŲ MATAVIMŲ BYLA

Tomas: 5

Nekilnojamojo turto objektas: **Inžinerinis statinys**

Bylos Nr.: **61/6808**

Registro Nr.: **44/318155 (Statiniai)**

Adresas: **Mažeikių r. sav. Dapšių k.**

Lapų skaičius: 8

Bylos Nr. 61/6808
Tomo Nr. 5
Registro 44/318155

BYLOS TOMO VIDAUS APYRAŠAS

Eil. Nr.	Dokumento pavadinimas	Dokumento		Lapų skaič.	Bylos lapų numeriai	Pastabos
		Nr.	Data			
1	Titulinis	1	2015-08-10	1	1	
2	Bylos apyrašas	2	2015-08-10	1	2	
3	Kelio planas	3	2015-08-10	1	3	
4	Kelio ir jo sudėtinių dalių kadastro duomenys 1K FORMA	4	2015-08-10	1	4	
5	Kelio ir jo sudėtinių dalių įkainojimas (perkainojimas) 2K FORMA	5	2015-08-10	2	5-6	
6	Kelio važiuojamosios dalies ir žemės sankasos kadastro duomenys 3K FORMA	6	2015-08-10	1	7	
7	Kelio sankryžų, tiltų, viadukų, estakadų, pralaidų, autobusų sustojimo ir poilsio aikštelių, šviesoforų, kelio oro sąlygų stebėjimo ir transporto apskaitos įrenginių kadastro duomenys 4K FORMA	7	2015-08-10	1	8	

Vidaus apyrašo lapų

8

D

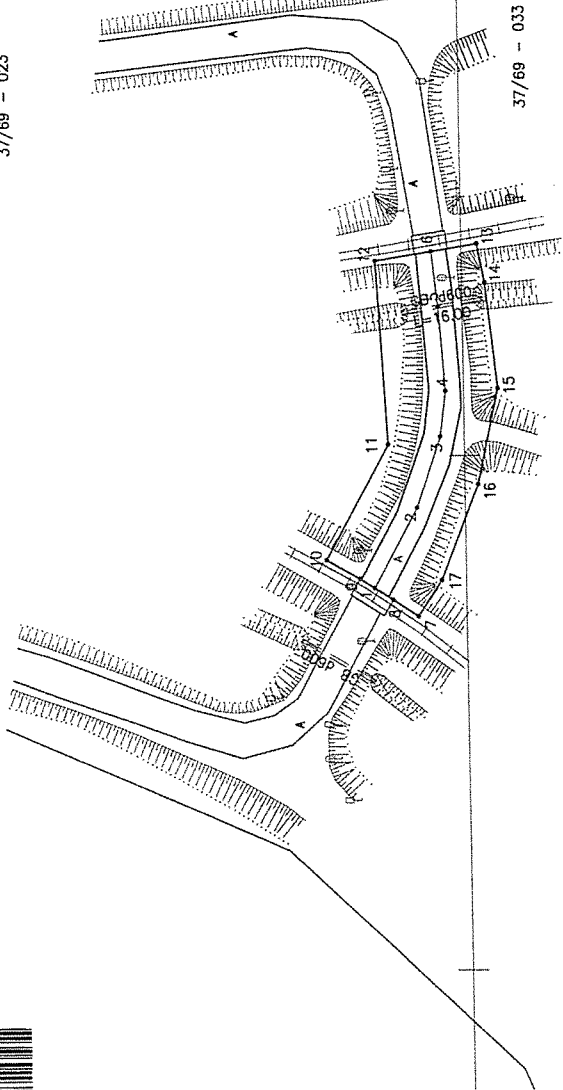


1060669672

X=5248600.00
Y=386500.00

37/69 – 023

37/69 – 024



37/69 – 033

37/69 – 034

Kelias (gatvė)	Kelias (KE5)
Kaimas (miestelis)	Dapšių
Miestas (rajonas)	Mažeikių rajonas
Savivaldybė	Mažeikių rajono

Kadastro duomenų nustatymui naudota medžiaga	
Medžiagos pavadinimas	Medžiagos parengimo data
Kelio išplėtimoji nuotrauka	2015-08-10
VĮ Registrų centro Šiaulių filialas	


VALSTYBES ĮMONĖS REGISTRŲ CENTRO
ŠIAULIŲ FILIALAS

Licencijos Nr.G-734-(623) išduota 2008 08 27

REGISTRŲ CENTRAS: Matavimo kvalifikacinė pažymėjimas NE-2M-M-1528

pareigos

Matinink



KELIO PLANAS M 1:1000

Kelias (gatvė)	Kelias (KES)
Kaimas (miestelis)	Dapšių
Miestas (rajonas)	Mažeikių rajonas
Savivaldybė	Mažeikių rajono
Kelio ruožas	
Unikalus Nr.	4400–4105–9925

KOORDINACIŲ ŽINIARAŠTIS

Koordinacių sistema LKS-94			
Kelio ašis		Kelio ašis	
Taško Nr.	X	Y	Y
1	6248517.94	386374.43	
2	6248509.45	386389.90	
3	6248504.71	386403.74	
4	6248503.59	386412.61	
5	6248504.73	386428.77	
6	6248505.91	386439.63	

Žiniaraštį sudarė
Metlininkas
(Vykdytojo pareigos)



Koordinacių sistema LKS-94			
Kelio riba		Kelio riba	
Taško Nr.	X	Y	Y
7	6248508.49	386388.60	
8	6248514.33	386372.08	
9	6248520.76	386376.28	
10	6248527.25	386376.95	
11	6248514.91	386402.26	
12	6248516.88	386437.92	
13	6248496.96	386441.11	
14	6248495.56	386433.52	
15	6248493.38	386413.01	
16	6248497.48	386394.41	
17	6248504.81	386375.92	

1K FORMA

Organizacija: Valstybės įmonės R

44126368, buveinės (deklaruotas) adresas: Šiauliai,

Matininkas

rašymėjimo Nr. 2M-M-1528

Kelio ir jo sudėtinių dalių kadastro duomenys

Adresas Mažeikių r. sav. Dapšių k.

Unikalus Nr. 4400-4107-4975

Žymėjimas KE5

Pavadinimas Kelias

Paskirtis Kelių

Matavimų data 2015-08-10

Aprašymas: Statinio kategorija: II grupės nesudėtingas statinys.

Kelias, kelio sudėtinės dalys	Mato vienetas	Kiekis
1	2	3
Važiuojamoji kelio dalis 1-6	km	0,06834
Važiuojamoji kelio dalis 1-6	kv. m	428,84
Pralaida 5	m	16
Pralaida 5	vnt.	1

Parengė

A.V.



Organizacija: Valstybės įmonės R

14126368, buveinės (deklaruotas) adresas: Šiauliai, Paukščių tak. 2

Ma

acijos pažymėjimo Nr. 2M-M-1528

Kelio ir jo sudėtinųjų dalių įkainojimas (perkainojimas)

Unikalus Nr. 4400-4107-4975
Žymėjimas KE5
Paskirtis Kelių
Matavimų data 2015-08-10

Adresas Mažeikių r. sav. Dapšių k.

Pavadinimas Kelias

Kelio reikšmė Vietinės Kelio numeris

Kelio sudėtinės dalies pavadinimas	Vertės nustatymo data	Įkainojimas (I), Perkainojimas (P)	Atskaitos taškai	Kasmetinis vertės mažinimo koeficientas	Matavimo vienetas	Kiekis	Kainynas ir lentelė	Vieneto stątybos vertė po indeksavimo, Eur	Atkūrimo kaštai (statybinė vertė), Eur	Nusidėvėjimas %	Atkuriamoji vertė, Eur	Vietovės patalpos koeficientas	Vidutinė rinkos vertė, Eur
1	2	3	4	5	6	7	8	9	10	11	12	13	14
Važiuojamoji kelio dalis 1-6	2015-08-10	I	1-6	5	km	0,06834	NTK2015-3.1.8	246760	16900	55	7590	1	7590

1 2 3 6 6 6 5 3 4
Lapas 1 iš 2

[illegible]

Parengė Matininkas

A.V.

Adresas: 144126368, buveinės (deklaruotas) adresas: Šiauliai, Paukščių tak. 2

ifikācijas pažymėjimo Nr. 2M-M-1528

Kelio važiuojamosios dalies ir žemės sankasos kadastro duomenys

Unikalus Nr. 4400-4107-4975

Žymėjimas KES

Paskirtis Kelių

Matavimu data 2015-08-10

Adresas Mažeikių r. sav. Dapšių k.

Pavadinimas Kelias

Kelio reikšmė Vietinės	Kategorija Pirma				Eismo juostų skaičius				Kelio ilgis, km. 0,068				Reg.							
	Ruožo su vienodais kelio dangos ir sankasos pločiais ir tipais		koordinatės		Ruožo su vienodais kelio dangos ir sankasos pločiais ir tipais		koordinatės		Ruožo ilgis, km.	Statybos metai	Kelio plotis, m	Kelio sankasos plotis, m		Kelio sankasos tipas	Kelio dangos plotis, m	Kelio dangos tipas	Rekonstravimo metai	Kap. remonto metai	Papr. remonto metai	
Kelio sudėtinės dalies pavadinimas	atskaitos taškai ašyje	km	X	Y	taško Nr.	km	X	Y	taško Nr.	km	X	Y	atskaitos taškai ašyje	km	X	Y	atskaitos taškai ašyje	km	X	Y
Važiuojamoji kelio dalis 1-6	1	6248517,94	386374,43			6	6248505,91	386439,63		0,06834	2004	20,7	16	Pylimas	6,28	Asfaltbetonis				

Parengė Matininkas

A.V.

Elektroninio dokumento nuorašas
Reg. data 2022-12-08 ir Nr. LS(INFRA)-29588/2022



Lapas 1 iš 1

Organizacija: Valstybės įmonė „Siauliai, Paukščių tak. 2“

fikacijos pažymėjimo Nr. 2M-M-1528

Kelio sankryžų, tiltų, viadukų, estakadų, pralaidų, autobusų sustojimo ir poilsio aikštelių, šviesoforų, kelio oro sąlygų stebėjimo ir transporto apskaitos įrenginių kadastro duomenys

Unikalus Nr. 4400-4107-4975
Žymėjimas KE5
Paskirtis Kelių
Matavimų data 2015-08-10

Adresas Mažeikių r. sav. Dapšių k.
Pavadinimas Kelias


Kelio reikšmė Vietinės

Kelio sudėtinės dalies pavadinimas	Atskaitos duomenys ašyje		Centro koordinatės		Statybos metai	Medžiaga	Markė (tipas)	Mato vienetas	Kiekis	Kelio pusė	Kliūties pavadinimas	Rekonstravimo	Kap. remonto	Papr. remonto
	taško Nr.	km	X	Y										
1	2	3	4	5	6	7	8	9	10	11	12	13	14	15
Pralaida 5	5	-	6248504,73	386428,77	2004	Gelžbetonis		m	16	Centras				

Parengė Matininkas

A.V.





Valstybės įmonės Registrų centro Šiaulių filialas

**NEKILNOJAMOJO DAIKTO
KADASTRINIŲ MATAVIMŲ BYLA**

Tomas: 6

Nekilnojamojo turto objektas: Inžinerinis statinys

Bylos Nr.: 61/6808

Registro Nr.: 44/318155 (Statiniai)

Adresas: Mažeikių r. sav. Dapšių k.

Lapų skaičius: 16

Bylos Nr. 61/6808
Tomo Nr. 6
Registro 44/318155

BYLOS TOMO VIDAUS APYRAŠAS

Eil. Nr.	Dokumento pavadinimas	Dokumento		Lapų skaič.	Bylos lapų numeriai	Pastabos
		Nr.	Data			
1	Titulinis	1	2015-08-10	1	1	
2	Bylos apyrašas	2	2015-08-10	1	2	
3	Kelio planas	3	2015-08-10	7	3-9	
4	Kelio ir jo sudėtinių dalių kadastro duomenys 1K FORMA	4	2015-08-10	2	10-11	
5	Kelio ir jo sudėtinių dalių įkainojimas (perkainojimas) 2K FORMA	5	2015-08-10	2	12-13	
6	Kelio važiuojamosios dalies ir žemės sankasos kadastro duomenys 3K FORMA	6	2015-08-10	1	14	
7	Kelio sankryžų, tiltų, viadukų, estakadų, pralaidų, autobusų sustojimo ir poilsio aikštelių, šviesoforų, kelio oro sąlygų stebėjimo ir transporto apskaitos įrenginių kadastro duomenys 4K FORMA	7	2015-08-10	2	15-16	

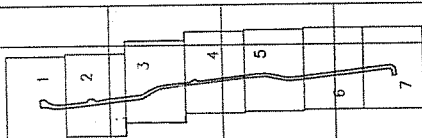
Vidaus apyrašo lapų

16



KELIO PLANAS

Išdėstymo schema



1060610222

X=6248600.00
Y=386500.00

INŽINERINIO STATINIO RIBOS
PAŽYVĖTOS KADASTRO ŽEMĖLAPIE

37/69 - 024

37/69 - 023

37/69 - 034

37/69 - 033

Kelias (gatvė)
Kaimas (miestelis)
Miestas (rajonas)
Savivaldybė

Kadastro duomenų nustatymui naudota medžiaga	
Medžiagos pavadinimas	Medžiagos parengimo data
Kelto išpildomoji nuotrauka	2015-08-10 VĮ Registrų centro Šiaulių filialas

Licencijas Nr.G-734-(623) izsniegta 2008.09.27.
Matinātno kvalifikācijas dažymējimas, Nr.GM-M-1528

REGISTRU	pareigo
----------	---------

Matini

[illegible]

KELIO PLANAS M 1:1000

Kelias (gatvė)	Kelias (KB8)
Kaimas (miestelis)	Dapšių
Miestas (rajonas)	Mažeikių rajonas
Savivaldybė	Mažeikių rajono
Kelio ruožas	
Unikalus Nr.	4400-4107-4986

KOORDINACIŲ ŽINIARAŠTIS

Koordinacių sistema LKS-94				Kelio ašis		Kelio ašis	
Koordinacių sistema LKS-94				Kelio ašis		Kelio ašis	
Taško Nr.	X	Y	Taško Nr.	X	Y	Taško Nr.	Y
1	6248508.40	386443.22					
2	6248510.24	386468.98					
3	6248513.07	386478.26					
4	6248519.42	386481.44					
5	6248529.31	386482.65					
6	6248744.32	386458.80					
7	6248995.73	386430.00					
8	6249015.60	386429.70					
9	6249028.98	386430.15					
10	6249088.83	386443.80					
11	6249109.82	386447.05					
12	6249125.01	386448.83					
13	6249148.41	386448.83					
14	6249233.79	386439.62					
15	6249362.98	386422.56					
16	6249487.93	386413.80					
17	6249520.75	386408.17					
18	6249621.82	386394.21					
19	6249845.39	386389.02					
20	6249858.12	386384.57					
21	6249884.42	386371.81					
22	6249894.49	386365.73					
23	6249708.87	386356.43					
24	6249713.81	386351.83					
25	6249720.48	386348.96					
26	6249741.06	386345.85					
27	6249864.92	386321.26					
28	6250117.56	386306.69					
29	6250133.16	386306.82					
30	6250143.68	386307.85					
31	6250157.89	386310.37					
32	6250170.84	386314.39					
33	6250188.57	386315.12					
34	6250210.88	386313.07					
Žiniaraštį sudarė				Matavimas (Vykdytojo pareigos)			



Koordinacių sistema LKS-94				Kelio riba		Kelio riba	
Koordinacių sistema LKS-94				Kelio riba		Kelio riba	
Taško Nr.	X	Y	Taško Nr.	X	Y	Taško Nr.	Y
35	6248517.08	386441.48	83	6249475.71			386429.27
36	6248518.64	386489.54	84	6249462.77			386429.87
37	6248529.09	386475.50	85	6249454.41			386422.14
38	6248644.49	386480.97	86	6249186.88			386453.29
39	6248757.05	386447.60	87	6249182.28			386455.31
40	6248775.47	386447.81	88	6249131.51			386458.81
41	6248848.99	386439.48	89	6249094.43			386452.03
42	6248940.39	386428.97	90	6249028.63			386437.33
43	6248973.63	386425.04	91	6248998.70			386465.91
44	6249000.35	386422.37	92	6248754.06			386492.02
45	6249028.10	386423.70	93	6248821.70			386492.89
46	6249065.52	386430.40	94	6248518.92			386478.30
47	6249121.38	386441.98	95	6248504.04			386444.67
48	6249136.61	386442.78	96	6248497.82			
49	6249231.27	386435.47					
50	6249489.65	386408.48					
51	6249520.57	386403.75					
52	6249627.47	386386.38					
53	6249652.55	386379.89					
54	6249698.17	386354.87					
55	6249719.43	386341.71					
56	6249734.80	386337.90					
57	6249800.83	386331.64					
58	6249949.51	386314.01					
59	6250010.01	386306.72					
60	6250128.44	386298.55					
61	6250143.48	386297.31					
62	6250183.19	386305.03					
63	6250210.04	386303.98					
64	6250211.18	386316.26					
65	6250211.37	386338.95					
66	6250187.66	386340.71					
67	6250170.11	386325.00					
68	6250152.20	386318.14					
69	6250116.71	386314.38					
70	6249986.85	386327.08					
71	6249876.82	386339.28					
72	6249866.97	386343.11					
73	6249851.05	386341.86					
74	6249846.09	386329.83					
75	6249872.40	386342.44					
76	6249799.33	386350.41					
77	6249742.77	386356.48					
78	6249716.73	386359.17					
79	6249693.25	386376.36					
80	6249650.81	386397.06					
81	6249602.01	386406.49					
82	6249485.37	386418.63					

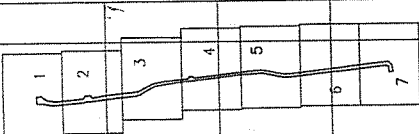
KELIO PLANAS M 1:1000

37/69 - 023

37/69 - 024

X=6248800.00
Y=586500.00

Išdėstymo schema



1060610222

Kelias (gatvė)	Kelias (KE6)
Kaimas (miestelis)	Dapšių
Miestas (rajonas)	Mažeikių rajonas
Savivaldybė	Mažeikių rajono

Kadastro duomenų nustatymui naudota medžiaga	
Medžiagos pavadinimas	Medžiagos parengimo data
Kelio išplaidinimo nuotrauka	2015-08-10
VĮ Registrų centro Šiaulių filialas	

REGISTRŲ CENTRAS
pareigos
Matininkas
COORD

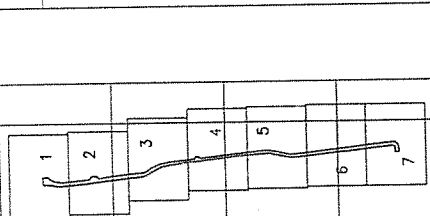
VALSTYBĖS ĮMONĖS REGISTRŲ CENTRO
ŠIAULIŲ FILIALAS

2022-12-08 08:02:15
M-M-1528
VALSTYBĖS ĮMONĖS REGISTRŲ CENTRO
ŠIAULIŲ FILIALAS
A. V.
7

KELIO PLANAS M 1:1000

37/69 - 003

Išdėstymo schema



1060610222

X=6249400.00
Y=386500.00

37/69 - 013

37/69 - 014

Kelias (gatvė)	Kelias (KE8)
Kaimas (miestelis)	Dapšių
Miestas (rajonas)	Mažeikių rajonas
Savivaldybė	Mažeikių rajono

Kadastro duomenų nustatymui naudota medžiaga	
Medžiagos pavadinimas	Medžiagos parengimo data
Kelio išplaidomoji nuotrauka	2015-08-10
VĮ Registrų centro Šiaulių filialas	



VALSTYBĖS ĮMONĖS REGISTRŲ CENTRO
ŠIAULIŲ FILIALAS

Licencijos Nr. G-734-(623) išduota 2008.08.27

Medžiagos parengimo duomenys Nr. 2015-08-10

Medžiagos parengimo duomenys Nr. 2015-08-10

Medžiagos parengimo duomenys Nr. 2015-08-10

Medžiagos parengimo duomenys Nr. 2015-08-10

Medžiagos parengimo duomenys Nr. 2015-08-10

Medžiagos parengimo duomenys Nr. 2015-08-10

Medžiagos parengimo duomenys Nr. 2015-08-10

Medžiagos parengimo duomenys Nr. 2015-08-10

Medžiagos parengimo duomenys Nr. 2015-08-10

Medžiagos parengimo duomenys Nr. 2015-08-10

Medžiagos parengimo duomenys Nr. 2015-08-10

Medžiagos parengimo duomenys Nr. 2015-08-10

Medžiagos parengimo duomenys Nr. 2015-08-10

Medžiagos parengimo duomenys Nr. 2015-08-10

Medžiagos parengimo duomenys Nr. 2015-08-10

Medžiagos parengimo duomenys Nr. 2015-08-10

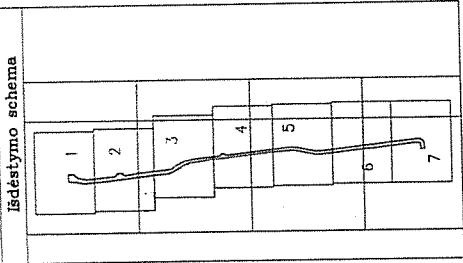
Medžiagos parengimo duomenys Nr. 2015-08-10

Medžiagos parengimo duomenys Nr. 2015-08-10

Medžiagos parengimo duomenys Nr. 2015-08-10

Medžiagos parengimo duomenys Nr. 2015-08-10

KELIO PLANAS M 1:1000

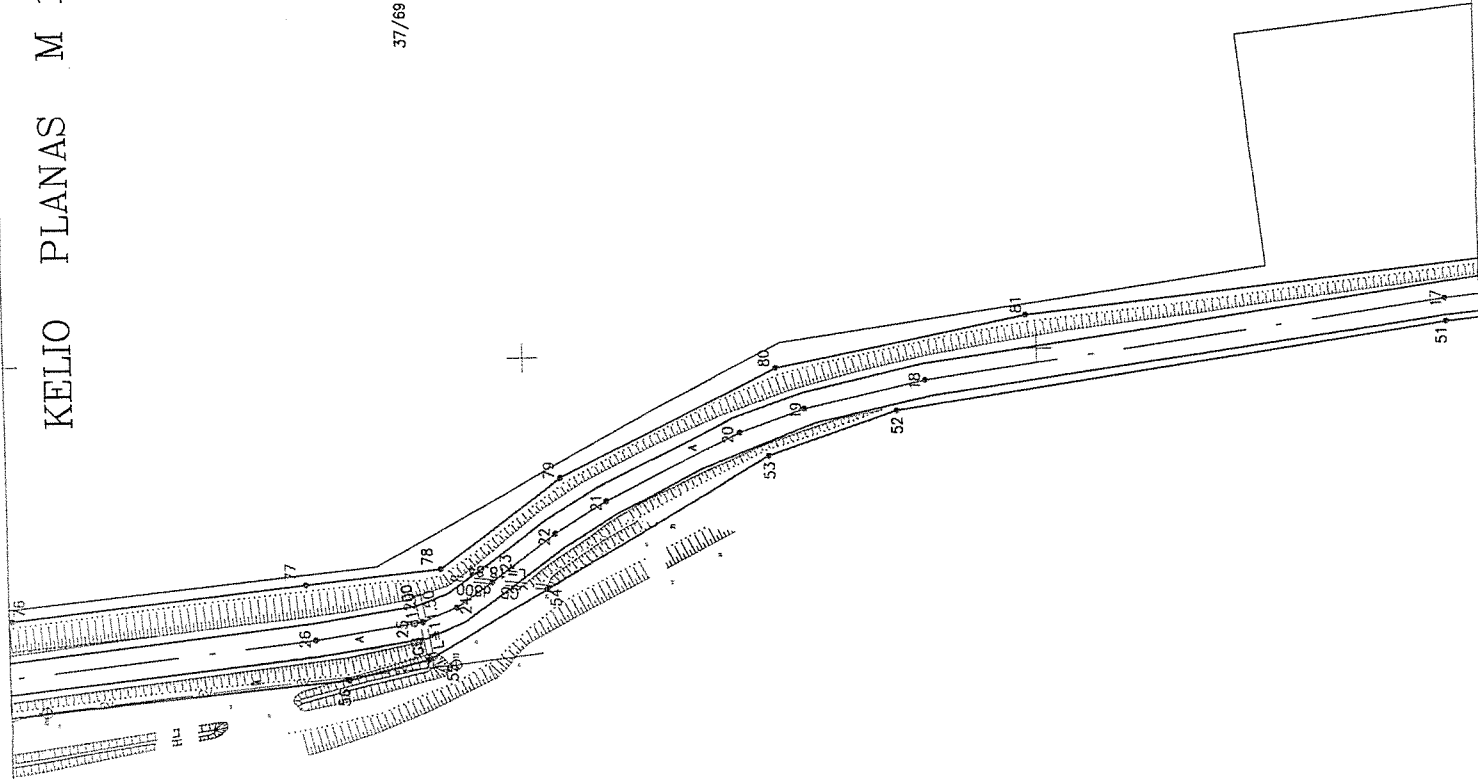


1060610222

37/89 - 003

37/89 - 004

X=6249700.00
Y=386500.00



Kelias (gatvė)	Kelias (KE6)
Kaimas (miestelis)	Dėpšių
Miestas (rajonas)	Maželių rajonas
Savivaldybė	Maželių rajono

Kadastro duomenų nustatymui naudota medžiaga	
Medžiagos pavadinimas	Medžiagos parengimo data
Kelio išplaidomoji nuotrauka	2015-08-10
VĮ Registrų centro Šiaulių filialas	



VALSTYBĖS ĮMONĖS REGISTRŲ CENTRO
ŠIAULIŲ FILIALAS

Vienovietė Nr. G-734-(623) išduota 2008-08-27

Nr. 21-M-1522

TEKILNOJAMŲ

TURTŲ

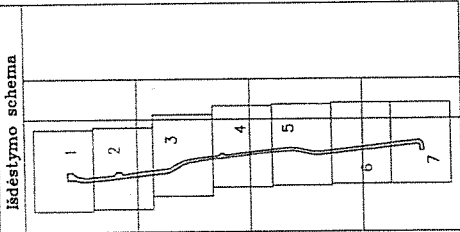
KADASTRIŠKA

MATAVIMAI

A. V.

ipų skaičius

7



1060610222

KELIO

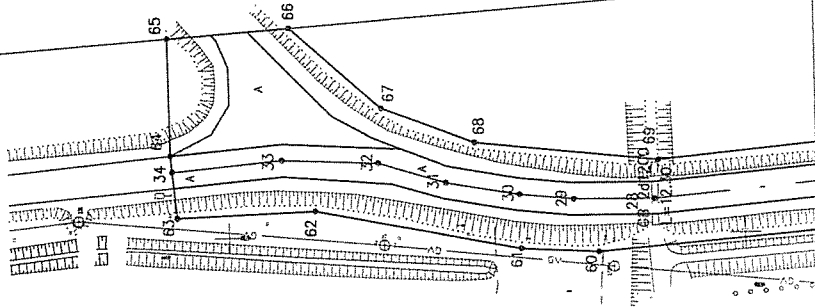
PLANAS

M 1:1000

37/70 - 094

37/70 - 093

X=6250200.00
Y=386400.00



Kelias (gatvė)	Kelias (KE6)
Kaimas (miestelis)	Dapšių
Miestas (rajonas)	Mažeikių rajonas
Savivaldybė	Mažeikių rajono

Kadastro duomenų nusilpatymui naudota medžiaga	
Medžiagos pavadinimas	Medžiagos parengimo data
Kelio išplėtimoji nuotrauka	2015-08-10
VĮ Registrų centro Šiaulių filialas	

VALSTYBES ĮMONĖS REGISTRŲ CENTRO
ŠIAULIŲ FILIALAS

2008.08.27

nos. Nr. 2N-M-1528

REGISTRŲ	REGISTRŲ
pareig	pareig
Metir	Metir
A. V.	A. V.
Lapų skaičius	7

1K FORMA

Organizacija: Valstybės in

Ma

odas: 144126368, buveinės (deklaruotas) adresas: Šiauliai,
ak. 2
acijos pažymėjimo Nr. 2M-M-1528

Kelio ir jo sudėtinių dalių kadastro duomenys

Adresas Mažeikių r. sav. Dapšių k.

Pavadinimas Kelias

Unikalus Nr. 4400-4107-4986

Žymėjimas KE6

Paskirtis Kelių

Matavimų data 2015-08-10

Aprašymas: Statinio kategorija: II grupės nesudėtingas statinys.

Kelias, kelio sudėtinės dalys	Mato vienetas	Kiekis
1	2	3
Viršutinis kelio įrenginys 1-34	km	1,756
Viršutinis kelio įrenginys 1-34	kv. m	11305,38
Automobilių stovėjimo aikštelė 16	kv. m	194,02
Automobilių stovėjimo aikštelė 27	kv. m	396
Nuovaža 33	kv. m	387,11
Nuovaža 33	vnt.	1
Pralaida 6	m	12
Pralaida 6	vnt.	1
Pralaida 10	m	10
Pralaida 10	vnt.	1
Pralaida 23	m	18,84
Pralaida 23	vnt.	1
Pralaida 25	m	11,5
Pralaida 25	vnt.	1
Pralaida 28	m	12,3
Pralaida 28	vnt.	2



* 1 0 6 0 6 7 9 0 8 3 *

Parengė



Organizacija: Valstybės įmonės Reg

126368, buveinės (deklaruotas) adresas: Šiauliai, Paukščių tak. 2

Matir
ijos pažymėjimo Nr. 2M-M-1528

Kelio ir jo sudėtinų dalių įkainojimas (perkainojimas)

Unikalus Nr. 4400-4107-4986
Žymėjimas KE6
Paskirtis Kelių
Matavimų data 2015-08-10

Adresas Mažeikių r. sav. Dapšių k.

Pavadinimas Kelias

Kelio reikšmė Vietinės Kelio numeris

Kelio sudėtinės dalies pavadinimas	Vertės nustatymo data	[kainojimas (I), Perkainojimas (P)]	Atskaitos taškai	Kasmetinis vertės mažinimo koeficientas	Matavimo vienetas	Kiekis	Kainynas ir lentelė	Vieneto stątybos vertė po indeksavimo, Eur	Atkūrimo kaštai (statybinė vertė), Eur	Nusidėvėjimas %	Atkurtiamoji vertė, Eur	Vietovės patraisos koeficientas	Vidutinė rinkos vertė, Eur
1	2	3	4	5	6	7	8	9	10	11	12	13	14
Viršutinis kelio įrenginys 1-34	2015-08-10	I	1-34	5	km	1,756	NTK2015-3.1.8	246760	433000	55	195000	1	195000
Automobilių stovėjimo aikštelė 16	2015-08-10	I	-	5	kv. m	194,02	NTK2015-3.2.7	45,58	8840	55	3980	1	3980
Automobilių stovėjimo aikštelė 27	2015-08-10	I	-	5	kv. m	396	NTK2015-3.2.7	45,58	18000	55	8120	1	8120


 1 2 3 4 5 6 7 8 9
 10 11 12 13 14 15 16 17 18 19 20 21 22 23 24 25 26 27 28 29 30 31 32 33 34 35 36 37 38 39 40 41 42 43 44 45 46 47 48 49 50 51 52 53 54 55 56 57 58 59 60 61 62 63 64 65 66 67 68 69 70 71 72 73 74 75 76 77 78 79 80 81 82 83 84 85 86 87 88 89 90 91 92 93 94 95 96 97 98 99 100
 Lapas 1 iš 2

Reg. data 2022-12-08 ir Nr. LS(INFRA)-29588/2022

Reg. data 2022-12-08 ir Nr. LS(INFRA)-29588/2022

Viso

Parengè



Organizacija: Valstybės įmonė „Sąjūdių k. 2“

įformavimo pažymėjimo Nr. 2M-M-1528


Kelio važiuojamosios dalies ir žemės sankasos kadastro duomenys

Adresas Mažeikių r. sav. Dapšių k.
Pavadinimas Kelias
Unikalus Nr. 4400-4107-4986
Žymėjimas KE6
Paskirtis Kelių
Matavimų data 2015-08-10

Kelio reikšmė Vietinės		Kategorija Pirmą			Eismo juostų skaičius Viena				Kelio ilgis, km. 1,756			
Kelio sudėtinės dalies pavadinimas	Ruožo su vienodais kelio dangos ir sankasos plokščiais ir tipais		Ruožo su vienodais kelio dangos ir sankasos plokščiais ir tipais pabaiga		Ruožo ilgis, km.		Statybos metai		Kelio plotis, m		Kelio sankasos plotis, m	
	atskaitos taškai ašyje	koordinatės	atskaitos taškai ašyje	koordinatės	km	km	X	Y	km	km	km	km
Viršutinis kelio įrenginys 1-34	1	6248506,4	34	6250210,88	386313,07	2004	16,3	14	14	6,44	Asfaltbetonis	Asfaltbetonis



Parengė



Organizacija: Valstybės įmonė

s: 144126368, buveinės (deklaruotas) adresas: Šiauliai, Paukščių tak. 2

ifikacijos pažymėjimo Nr. 2M-M-1528

Kelio sankryžų, tiltų, viadukų, estakadų, pralaidų, autobusų sustojimo ir poilsio aikštelių, šviesoforų, kelio oro sąlygų stebėjimo ir transporto apskaitos įrenginių kadastro duomenys

Adresas Mažeikių r. sav. Dapsių k.

Unikalus Nr. 4400-4107-4986

Žymėjimas KE6

Pavadinimas Kelias

Paskirtis Kelių

Matavimų data 2015-08-10

Kelio reikšmė Vietinės

Kelio sudėtinės dalies pavadinimas	Atskaitos duomenys ašyje		Centro koordinatės		Statybos metal	Medžiaga	Markė (tipas)	Mato vienetas	Kiekis	Kelio pusė	Kliūties pavadinimas	Rekonstravimo	Kap. remonto	Pap. remonto
	Nr.	taško km	X	Y										
1	2	3	4	5	6	7	8	9	10	11	12	13	14	15
Automobilių stovėjimo aikštelė 16	16		6249467,93	386413,8	2004	Asfaltbetonis		kv. m	194,02	Dešinė				
Automobilių stovėjimo aikštelė 27	27		6249964,92	386321,26	2004	Asfaltbetonis		kv. m	396	Dešinė				
Nuovaža 33	33		386315,12	6250189,57	2004	Asfaltbetonis		kv. m	387,11	Dešinė				
Pralaida 6	6	-	6248744,32	386458,6	2004	Gelžbetonis		m	12	Centras				
Pralaida 10	10	-	6249088,83	386443,8	2004	Gelžbetonis		m	10	Centras				
Pralaida 23	23	-	6249706,87	386356,43	2004	Gelžbetonis		m	18,84	Centras				
Pralaida 25	25	-	6249720,48	386348,96	2004	Gelžbetonis		m	11,5	Centras				




1 2 3 6 6 7 5 0 8 1

Lapas 1 iš 2


1		2	3	4	5	6	7	8	9	10	11	12	13	14	15
							nis								
Pralaida 28	28	-	6250117,56	386306,69	2004	Gelžbetoni	s		m	12,3	Centras				



Parengė



1 2 3 4 5 6 7 8 9 10 11 12 13 14 15
Lapas 2 iš 2



Handwritten signature or initials.

NEKILNOJAMOJO TURTO REGISTRO DUOMENŲ BAZĖS IŠRAŠAS

2022-12-02 14:59:03

1. Nekilnojamojo turto registre įregistruotas turtas:

Registro Nr.: **44/318155**
Registro tipas: **Statiniai**
Sudarymo data: **2004-12-10**
Mažeikių r. sav., Židikų sen., Dapšių k.

2. Nekilnojamieji daiktai:

2.1.

Kiti transporto statiniai - Požeminė perėja
Mažeikių r. sav., Židikų sen., Dapšių k.

Aprašymas / pastabos: **Ilgis 27,33m**
Unikalus daikto numeris: **4400-0471-3477**
Daikto pagrindinė naudojimo paskirtis: **Kitų transporto statinių**
Statybos pradžios metai: **1981**
Statybos pabaigos metai: **2004**
Baigtumo procentas: **100 %**
Atkūrimo sąnaudos (statybos vertė): **338000 Eur**
Fizinio nusidėvėjimo procentas: **18 %**
Atkuriamoji vertė: **277000 Eur**
Atkūrimo sąnaudų (statybos vertės) ir atkuriamosios vertės
nustatymo data: **2019-11-07**
Vidutinė rinkos vertė: **277000 Eur**
Vidutinės rinkos vertės nustatymo būdas: **Atkuriamoji vertė**
Vidutinės rinkos vertės nustatymo data: **2019-11-07**
Kadastru duomenų nustatymo data: **2004-12-10**

2.2.

Kelias - Kelias
Mažeikių r. sav., Židikų sen., Dapšių k.

Unikalus daikto numeris: **4400-3918-5016**
Daikto pagrindinė naudojimo paskirtis: **Kelių**
Žymėjimas plane: **KE1**
Statusas: **Suformuotas padalijus daiktą**
Daikto istorinė kilmė: **Gautas padalijus daiktą, unikalus daikto numeris 4400-0471-3255**
Statybos pabaigos metai: **2004**
Statinio kategorija: **II grupės nesudėtingasis**
Baigtumo procentas: **100 %**
Ilgis: **1.3569 km**
Danga: **Asfaltbetonis**
Kelio reikšmė: **Vietinės**
Kelio kategorija: **I**
Eismo juostų skaičius: **Viena**
Atkūrimo sąnaudos (statybos vertė): **335000 Eur**
Fizinio nusidėvėjimo procentas: **55 %**
Atkuriamoji vertė: **151000 Eur**
Atkūrimo sąnaudų (statybos vertės) ir atkuriamosios vertės
nustatymo data: **2019-11-07**
Vidutinė rinkos vertė: **151000 Eur**
Vidutinės rinkos vertės nustatymo būdas: **Atkuriamoji vertė**
Vidutinės rinkos vertės nustatymo data: **2019-11-07**
Kadastru duomenų nustatymo data: **2015-08-10**

2.3.

Kelias - Kelias
Mažeikių r. sav., Židikų sen., Dapšių k.

Unikalus daikto numeris: **4400-3918-5027**
Daikto pagrindinė naudojimo paskirtis: **Kelių**
Žymėjimas plane: **KE2**
Statusas: **Suformuotas padalijus daiktą**
Daikto istorinė kilmė: **Gautas padalijus daiktą, unikalus daikto numeris 4400-0471-3255**
Statybos pabaigos metai: **2004**
Statinio kategorija: **II grupės nesudėtingasis**
Baigtumo procentas: **100 %**
Ilgis: **0.2552 km**
Danga: **Žvyras**
Kelio reikšmė: **Vietinės**
Kelio kategorija: **I**
Eismo juostų skaičius: **Viena**
Atkūrimo sąnaudos (statybos vertė): **36500 Eur**
Fizinio nusidėvėjimo procentas: **75 %**
Atkuriamoji vertė: **9140 Eur**
Atkūrimo sąnaudų (statybos vertės) ir atkuriamosios vertės
nustatymo data: **2019-11-07**
Vidutinė rinkos vertė: **9140 Eur**
Vidutinės rinkos vertės nustatymo būdas: **Atkuriamoji vertė**
Vidutinės rinkos vertės nustatymo data: **2019-11-07**
Kadastru duomenų nustatymo data: **2015-08-10**

2.4.

Kelias - Kelias
Mažeikių r. sav., Židikų sen., Dapšių k.

Unikalus daikto numeris: **4400-3918-5038**
Daikto pagrindinė naudojimo paskirtis: **Kelių**
Žymėjimas plane: **KE3**
Statusas: **Suformuotas padalijus daiktą**
Daikto istorinė kilmė: **Gautas padalijus daiktą, unikalus daikto numeris 4400-0471-3255**
Statybos pabaigos metai: **2004**
Statinio kategorija: **II grupės nesudėtingasis**
Baigtumo procentas: **100 %**

Ilgis: 0.2765 km
 Danga: Asfaltbetonis
 Kelio reikšmė: Vietinės
 Kelio kategorija: I
 Eismo juostų skaičius: Viena
 Atkūrimo sąnaudos (statybos vertė): 73200 Eur
 Fizinio nusidėvėjimo procentas: 75 %
 Atkuriamoji vertė: 18300 Eur
 Atkūrimo sąnaudų (statybos vertės) ir atkuriamosios vertės
 nustatymo data: 2019-11-07
 Vidutinė rinkos vertė: 18300 Eur
 Vidutinės rinkos vertės nustatymo būdas: Atkuriamoji vertė
 Vidutinės rinkos vertės nustatymo data: 2019-11-07
 Kadastro duomenų nustatymo data: 2015-08-10

2.5.

Kelias - Kelias
 Mažeikių r. sav., Židikų sen., Dapšių k.
 Unikalus daikto numeris: 4400-4092-1900
 Daikto pagrindinė naudojimo paskirtis: Kelių
 Žymėjimas plane: KE4
 Statusas: Suformuotas padalijus daiktą
 Daikto istorinė kilmė: Gautas padalijus daiktą, unikalus daikto numeris 4400-0471-3255
 Statybos pabaigos metai: 2004
 Statinio kategorija: II grupės nesudėtingasis
 Baigtumo procentas: 100 %
 Ilgis: 0.1972 km
 Danga: Asfaltbetonis
 Kelio reikšmė: Vietinės
 Kelio kategorija: I
 Eismo juostų skaičius: Viena
 Atkūrimo sąnaudos (statybos vertė): 37000 Eur
 Fizinio nusidėvėjimo procentas: 75 %
 Atkuriamoji vertė: 9260 Eur
 Atkūrimo sąnaudų (statybos vertės) ir atkuriamosios vertės
 nustatymo data: 2019-11-07
 Vidutinė rinkos vertė: 9260 Eur
 Vidutinės rinkos vertės nustatymo būdas: Atkuriamoji vertė
 Vidutinės rinkos vertės nustatymo data: 2019-11-07
 Kadastro duomenų nustatymo data: 2015-08-10

2.6.

Kelias - Kelias
 Mažeikių r. sav., Židikų sen., Dapšių k.
 Unikalus daikto numeris: 4400-4107-4975
 Daikto pagrindinė naudojimo paskirtis: Kelių
 Žymėjimas plane: KE5
 Statusas: Suformuotas padalijus daiktą
 Daikto istorinė kilmė: Gautas padalijus daiktą, unikalus daikto numeris 4400-0471-3255
 Statybos pabaigos metai: 2004
 Statinio kategorija: II grupės nesudėtingasis
 Baigtumo procentas: 100 %
 Ilgis: 0.0683 km
 Danga: Asfaltbetonis
 Kelio reikšmė: Vietinės
 Kelio kategorija: I
 Eismo juostų skaičius: Viena
 Atkūrimo sąnaudos (statybos vertė): 18100 Eur
 Fizinio nusidėvėjimo procentas: 75 %
 Atkuriamoji vertė: 4520 Eur
 Atkūrimo sąnaudų (statybos vertės) ir atkuriamosios vertės
 nustatymo data: 2019-11-07
 Vidutinė rinkos vertė: 4520 Eur
 Vidutinės rinkos vertės nustatymo būdas: Atkuriamoji vertė
 Vidutinės rinkos vertės nustatymo data: 2019-11-07
 Kadastro duomenų nustatymo data: 2015-08-10

2.7.

Kelias - Kelias
 Mažeikių r. sav., Židikų sen., Dapšių k.
 Unikalus daikto numeris: 4400-4107-4986
 Daikto pagrindinė naudojimo paskirtis: Kelių
 Žymėjimas plane: KE6
 Statusas: Suformuotas padalijus daiktą
 Daikto istorinė kilmė: Gautas padalijus daiktą, unikalus daikto numeris 4400-0471-3255
 Statybos pabaigos metai: 2004
 Statinio kategorija: II grupės nesudėtingasis
 Baigtumo procentas: 100 %
 Ilgis: 1.756 km
 Danga: Asfaltbetonis
 Kelio reikšmė: Vietinės
 Kelio kategorija: I
 Eismo juostų skaičius: Viena
 Atkūrimo sąnaudos (statybos vertė): 460000 Eur
 Atkuriamoji vertė: 207000 Eur
 Atkūrimo sąnaudų (statybos vertės) ir atkuriamosios vertės
 nustatymo data: 2019-11-07
 Vidutinė rinkos vertė: 207000 Eur
 Vidutinės rinkos vertės nustatymo būdas: Atkuriamoji vertė
 Vidutinės rinkos vertės nustatymo data: 2019-11-07
 Kadastro duomenų nustatymo data: 2015-08-10

2.8.

Kelias - Kelias
 Mažeikių r. sav., Židikų sen., Dapšių k.
 Unikalus daikto numeris: 4400-4107-5018
 Daikto pagrindinė naudojimo paskirtis: Kelių
 Žymėjimas plane: KE7
 Statusas: Suformuotas padalijus daiktą
 Daikto istorinė kilmė: Gautas padalijus daiktą, unikalus daikto numeris 4400-0471-3255

Statybos pabaigos metai: 2004

Statinio kategorija: II grupės nesudėtingasis

Baigtumo procentas: 100 %

Ilgis: 0.6672 km

Danga: Asfaltbetonis

Kelio reikšmė: Vietinės

Kelio kategorija: I

Eismo juostų skaičius: Viena

Atkūrimo sąnaudos (statybos vertė): 177000 Eur

Fizinio nusidėvėjimo procentas: 75 %

Atkuriamoji vertė: 44100 Eur

Atkūrimo sąnaudų (statybos vertės) ir atkuriamosios vertės

nustatymo data: 2019-11-07

Vidutinė rinkos vertė: 44100 Eur

Vidutinės rinkos vertės nustatymo būdas: Atkuriamoji vertė

Vidutinės rinkos vertės nustatymo data: 2019-11-07

Kadastro duomenų nustatymo data: 2015-08-10

2.9.

Kelias - Kelias

Mažeikių r. sav., Židikų sen., Dapšių k.

Unikalus daikto numeris: 4400-4107-5029

Daikto pagrindinė naudojimo paskirtis: Kelių

Žymėjimas plane: KE8

Statusas: Suformuotas padalijus daiktą

Daikto istorinė kilmė: Gautas padalijus daiktą, unikalus daikto numeris 4400-0471-3255

Statybos pabaigos metai: 2004

Statinio kategorija: II grupės nesudėtingasis

Baigtumo procentas: 100 %

Ilgis: 0.9172 km

Danga: Asfaltbetonis

Kelio reikšmė: Vietinės

Kelio kategorija: I

Eismo juostų skaičius: Viena

Atkūrimo sąnaudos (statybos vertė): 243000 Eur

Fizinio nusidėvėjimo procentas: 75 %

Atkuriamoji vertė: 60700 Eur

Atkūrimo sąnaudų (statybos vertės) ir atkuriamosios vertės

nustatymo data: 2019-11-07

Vidutinė rinkos vertė: 60700 Eur

Vidutinės rinkos vertės nustatymo būdas: Atkuriamoji vertė

Vidutinės rinkos vertės nustatymo data: 2019-11-07

Kadastro duomenų nustatymo data: 2015-08-10

3. Daikto priklausiniai iš kito registro: įrašų nėra

4. Nuosavybė:

4.1.

Nuosavybės teisė

Savininkas: LIETUVOS RESPUBLIKA, a.k. 111105555

Daiktas: kelias Nr. 4400-3918-5016, aprašytas p. 2.2.

kelias Nr. 4400-3918-5027, aprašytas p. 2.3.

kelias Nr. 4400-3918-5038, aprašytas p. 2.4.

kelias Nr. 4400-4092-1900, aprašytas p. 2.5.

kelias Nr. 4400-4107-4975, aprašytas p. 2.6.

kelias Nr. 4400-4107-4986, aprašytas p. 2.7.

kelias Nr. 4400-4107-5018, aprašytas p. 2.8.

kelias Nr. 4400-4107-5029, aprašytas p. 2.9.

Įregistravimo pagrindas: 2007-12-12 Sutartis Nr. 5-40/SK-354

2010-05-17 Įsakymas Nr. 3-319

2016-03-23 Pažyma apie naujai suformuotų nekilnojamojo turto kadastro objektų

(statinių) galimybę naudoti pagal paskirtį Nr. ST4-3/2015

2018-10-09 Įsakymas Nr. 1K-215

Įrašas galioja: Nuo 2018-10-29

4.2.

Nuosavybės teisė

Savininkas: LIETUVOS RESPUBLIKA, a.k. 111105555

Daiktas: kiti transporto statiniai Nr. 4400-0471-3477, aprašyti p. 2.1.

Įregistravimo pagrindas: 2007-12-12 Sutartis Nr. 5-40/SK-354

2010-05-17 Įsakymas Nr. 3-319

2018-10-09 Įsakymas Nr. 1K-215

Įrašas galioja: Nuo 2018-10-29

5. Valstybės ir savivaldybių žemės patikėjimo teisė: įrašų nėra

6. Kitos daiktinės teisės:

6.1.

Turto patikėjimo teisė

Patikėtinis: AB "LTG Infra", a.k. 305202934

Daiktas: kiti transporto statiniai Nr. 4400-0471-3477, aprašyti p. 2.1.

kelias Nr. 4400-3918-5016, aprašytas p. 2.2.

kelias Nr. 4400-3918-5027, aprašytas p. 2.3.

kelias Nr. 4400-3918-5038, aprašytas p. 2.4.

kelias Nr. 4400-4092-1900, aprašytas p. 2.5.

kelias Nr. 4400-4107-4975, aprašytas p. 2.6.

kelias Nr. 4400-4107-4986, aprašytas p. 2.7.

kelias Nr. 4400-4107-5018, aprašytas p. 2.8.

kelias Nr. 4400-4107-5029, aprašytas p. 2.9.

Įregistravimo pagrindas: 2019-11-22 Perdavimo - priėmimo aktas Nr. LS(ADM)-13308/6-3938/A-IT(LGI)-2

2019-11-22 Turto patikėjimo sutartis Nr. 1F109/SUTS(LGI)-1

Įrašas galioja: Nuo 2019-12-10

7. Juridiniai faktai: įrašų nėra

8. Žymos: įrašų nėra

9. Teritorijos, kuriose taikomos specialiosios žemės naudojimo sąlygos: įrašų nėra

10. Daikto registravimas ir kadastro žymos:

10.1.

Suformuotas padalijimo būdu (daikto registravimas)

Daiktas: kelias Nr. 4400-3918-5016, aprašytas p. 2.2.
kelias Nr. 4400-3918-5027, aprašytas p. 2.3.
kelias Nr. 4400-3918-5038, aprašytas p. 2.4.
kelias Nr. 4400-4092-1900, aprašytas p. 2.5.
kelias Nr. 4400-4107-4975, aprašytas p. 2.6.
kelias Nr. 4400-4107-4986, aprašytas p. 2.7.
kelias Nr. 4400-4107-5018, aprašytas p. 2.8.
kelias Nr. 4400-4107-5029, aprašytas p. 2.9.

Įregistravimo pagrindas: 2015-08-10 Nekilnojamojo daikto kadastro duomenų byla
2016-03-23 Pažyma apie naujai suformuotų nekilnojamojo turto kadastro objektų
(statinių) galimybę naudoti pagal paskirtį Nr. ST4-3/2015

Įrašas galioja: Nuo 2016-04-20

10.2.

Kadastrinius matavimus atliko (kadastro žyma)

Valstybės įmonės Registrų centro Šiaulių filialas, a.k. 144126368

Daiktas: kelias Nr. 4400-3918-5016, aprašytas p. 2.2.
kelias Nr. 4400-3918-5027, aprašytas p. 2.3.
kelias Nr. 4400-3918-5038, aprašytas p. 2.4.
kelias Nr. 4400-4092-1900, aprašytas p. 2.5.
kelias Nr. 4400-4107-4975, aprašytas p. 2.6.
kelias Nr. 4400-4107-4986, aprašytas p. 2.7.
kelias Nr. 4400-4107-5018, aprašytas p. 2.8.
kelias Nr. 4400-4107-5029, aprašytas p. 2.9.

Įregistravimo pagrindas: 2015-08-10 Nekilnojamojo daikto kadastro duomenų byla
Kvalifikacijos pažymėjimas Nr. 2M-M-1528

Įrašas galioja: Nuo 2016-04-20

11. Registro pastabos ir nuorodos: įrašų nėra

12. Kita informacija:

Žemės sklypo, kuriame yra statiniai, kadastrinis Nr.: 6134/0005:10
Archyvinės bylos Nr.: 61/6808

13. Informacija apie duomenų sandoriui tikslinimą: įrašų nėra

Dokumentą atspausdino



MAŽEIKIŲ RAJONO SAVIVALDYBĖS ADMINISTRACIJA

Biudžetinė įstaiga, Laisvės g. 8, 89223 Mažeikiai, tel. (8 443) 98 204, el. p. administracija@mazeikiai.lt
Duomenys kaupiami ir saugomi Juridinių asmenų registre, kodas 167371234

AB „LTG Infra“
El. paštas: info@ltginfra.lt

2022- - Nr. R8-
Į 2022-10-21 Nr. SD(INFRA)-3931/2022

DĖL SUTIKIMO PERIMTI VALSTYBĖS TURŲ

Siunčiame Jums Mažeikių rajono savivaldybės tarybos 2022 m. lapkričio 25 d. sprendimo Nr. T1-330 „Dėl sutikimo perimti valstybės turtą savivaldybės nuosavybėn“ kopiją.
PRIDEDAMA: 1 lapas.

Administracijos direktoriaus pavaduotojas

Linus Memys



MAŽEIKIŲ RAJONO SAVIVALDYBĖS TARYBA

SPRENDIMAS DĖL SUTIKIMO PERIMTI VALSTYBĖS TURTĄ SAVIVALDYBĖS NUOSAVYBĖN

2022 m. lapkričio 25 d. Nr. T1-330
Mažeikiai

Vadovaudamasi Lietuvos Respublikos vietos savivaldos įstatymo 6 straipsnio 3 ir 32 punktais, Lietuvos Respublikos valstybės ir savivaldybių turto valdymo, naudojimo ir disponavimo juo įstatymo 6 straipsnio 2 punktu ir atsižvelgdama į AB „LTG Infra“ 2022 m. spalio 21 d. raštą Nr. SD(INFRA)-3931/2022 „Dėl nekilnojamojo turto – kelių perdavimo“, Mažeikių rajono savivaldybės taryba n u s p r e n d ž i a:

1. Sutikti perimti Mažeikių rajono savivaldybės nuosavybėn savarankiškai savivaldybės funkcijai (savivaldybių vietinės reikšmės kelių ir gatvių priežiūra, taisymas, tiesimas ir saugaus eismo organizavimas) įgyvendinti valstybei nuosavybės teise priklausančių ir šiuo metu AB „LTG Infra“ patikėjimo teise valdomą nekilnojamąjį turtą, esantį Dapšių k., Židikų sen., Mažeikių r. sav.:

1.1. kelią (unikalus Nr. 4400-4107-4975, žymėjimas plane KE5, ilgis 0,0683 km, kelio reikšmė – vietinės);

1.2. kelią (unikalus Nr. 4400-4107-4986, žymėjimas plane KE6, ilgis 1,756 km, kelio reikšmė – vietinės).

2. Įgalinti Mažeikių rajono savivaldybės administracijos direktorių pasirašyti 1 punkte nurodyto nekilnojamojo turto perdavimo ir priėmimo aktą.

Šis sprendimas gali būti skundžiamas ikiteismine tvarka Lietuvos administracinių ginčų komisijos Šiaulių apygardos skyriui (Dvaro g. 81, LT-76298, Šiauliai) arba Regionų apygardos administracinio teismo Šiaulių rūmams (Dvaro g. 80, LT-76298, Šiauliai) Lietuvos Respublikos administracinių bylų teisenos įstatymo nustatyta tvarka per vieną mėnesį nuo šio sprendimo paskelbimo ar įteikimo suinteresuotai šaliai dienos.

Savivaldybės meras

Vidmantas Macevičius



DETALŪS METADUOMENYS	
Dokumento sudarytojas (-ai)	Mažeikių rajono savivaldybės administracija
Dokumento pavadinimas (antraštė)	Dėl sutikimo perimti valstybės turtą
Dokumento registracijos data ir numeris	2022-12-01 Nr. (2.35. E) R8-4256
Dokumento gavimo data ir dokumento gavimo registracijos numeris	-
Dokumento specifikacijos identifikavimo žymuo	ADOC-V1.0
Parašo paskirtis	Pasirašymas
Parašą sukūrusio asmens vardas, pavardė ir pareigos	Linas Memys Savivaldybės administracijos direktoriaus pavaduotojas
Parašo sukūrimo data ir laikas	2022-12-01 16:31
Parašo formatas	Einamojo galiojimo (XAdES-EPES)
Laiko žymoje nurodytas laikas	
Informacija apie sertifikavimo paslaugų teikėją	EID-SK 2016
Sertifikato galiojimo laikas	2019-08-21 16:27 - 2024-08-19 23:59
Parašo paskirtis	Registravimas
Parašą sukūrusio asmens vardas, pavardė ir pareigos	stas
Parašo sukūrimo data ir laikas	2022-12-01 16:30
Parašo formatas	Trumpalaikio galiojimo (XAdES-T)
Laiko žymoje nurodytas laikas	2022-12-01 16:36
Informacija apie sertifikavimo paslaugų teikėją	ADIC CA-A
Sertifikato galiojimo laikas	2022-05-09 09:21 - 2025-05-08 09:21
Informacija apie būdus, naudotus metaduomenų vientisumui užtikrinti	-
Pagrindinio dokumento priedų skaičius	1
Pagrindinio dokumento pridedamų dokumentų skaičius	0
Pridedamo dokumento sudarytojas (-ai)	-
Pridedamo dokumento pavadinimas (antraštė)	2022-11-25 T1-330.pdf
Pridedamo dokumento registracijos data ir numeris	-
Programinės įrangos, kuria naudojantis sudarytas elektroninis dokumentas, pavadinimas	Elpako v.20221129.1
Informacija apie elektroninio dokumento ir elektroninio (-ių) parašo (-ų) tikrinimą (tikrinimo data)	Tikrinant dokumentą nenustatyta jokių klaidų (2022-12-02)
Elektroninio dokumento nuorašo atspausdinimo data ir ją atspausdinęs darbuotojas	2022-12-02 nuorašą suforma
Paieškos nuoroda	-
Papildomi metaduomenys	-

DETALŪS METADUOMENYS	
Dokumento sudarytojas (-ai)	
Dokumento pavadinimas (antraštė)	(negalimų) naudoti nekilnojamojo turto ar kitų nekilnojamųjų daiktų apžiūros pažyma
Dokumento registracijos data ir numeris	2022-12-08 Nr. LS(INFRA)-29588/2022
Adresatas	-
Pasirašymo, tvirtinimo, vizavimo paskirties parašą (-us) sukūrusio (-ių) asmens (-ų) pareigos, vardas (-ai), pavardė (-ės), data	<p>Pasirašymas: Turto valdymas (KVT←GIK)-Vyriausiasis specialistas Aleksandr Burnov 2022-12-08;</p> <p>Pasirašymas: Šiaulių regiono veiklos užtikrinimas (SRKG←GIT)-Vadovas Marius Kulikauskas - GISR 2022-12-07;</p> <p>Pasirašymas: Turto valdymas (KVT←GIK)-Vyriausiasis analitikas Vitalija Zbrujeva 2022-12-07;</p> <p>Pasirašymas: Turto valdymas (KVT←GIK)-Vyriausiasis specialistas Jolita Dudulienė 2022-12-07</p>
Pagrindinio dokumento priedų ir pridedamų dokumentų failų skaičius	0
Papildomi metaduomenys	Dokumentas suformuotas DVS „Kontora“.



PAŽYMA DĖL TURTO VERČIŲ

2023-01- Nr.

Eil. Nr.	Turto pavadinimas	Unikalus Nr.	Adresas	Registro Nr.	SAP inventorinis Nr.	Turto registravimo grupė	Turto finansavimo šaltinis	Turto įsigijimo vertė, Eur	Turto nusidėvėjimo vertė, Eur	Turto likutinė vertė 2022-12-31 datai, Eur
1.	Kelias	440041074975	Mažeikių r. sav., Židikių sen., Dapšių k.	44/318155	271-0000101	Statiniai	Nuosavos lėšos	0,29	0,00	0,29
1.1	Pralaida	440041074975	Mažeikių r. sav., Židikių sen., Dapšių k.	44/318155	232-0002540	Statiniai	Nuosavos lėšos	2846,06	870,20	1975,86
							Viso:	2846,35	870,20	1976,15
2.	Kelias	440041074986	Mažeikių r. sav., Židikių sen., Dapšių k.	44/318155	271-0000102	Statiniai	Nuosavos lėšos	0,29	0,00	0,29
2.1	Pralaida	440041074986	Mažeikių r. sav., Židikių sen., Dapšių k.	44/318155	232-0002536	Statiniai	Nuosavos lėšos	7652,02	2339,79	5312,23
2.2	Pralaida	440041074986	Mažeikių r. sav., Židikių sen., Dapšių k.	44/318155	232-0002537	Statiniai	Nuosavos lėšos	1933,21	591,06	1342,15
2.3	Pralaida	440041074986	Mažeikių r. sav., Židikių sen., Dapšių k.	44/318155	232-0002538	Statiniai	Nuosavos lėšos	11343,75	3468,66	7875,09
2.4	Pralaida	440041074986	Mažeikių r. sav., Židikių sen., Dapšių k.	44/318155	232-0002539	Statiniai	Nuosavos lėšos	2228,55	381,37	1547,18
							Viso:	23157,82	7080,88	16076,94
							VISO:	26004,17	7951,08	18053,09

Ilgalaikio turto vadovė

Pažymos rengėja
Buhalterė

DETALŪS METADUOMENYS	
Dokumento sudarytojas (-ai)	
Dokumento pavadinimas (antraštė)	Pazyma apie turto nuosavybės pakeitimo aktes
Dokumento registracijos data ir numeris	2023-01-12 Nr. LS(INFRA)-735/2023
Adresatas	-
Pasirašymo, tvirtinimo, vizavimo paskirties parašą (-us) sukūrusio (-ių) asmens (-ų) pareigos, vardas (-ai), pavardė (-ės), data	Pasirašymas: Ilgalaikio turto apskaita (FTUI)- Vadovas Albina Šegždavičienė - FTUI 2023-01-12
Pagrindinio dokumento priedų ir priedamų dokumentų failų skaičius	0
Papildomi metaduomenys	Dokumentas suformuotas DVS „Kontora“.

DETALŪS METADUOMENYS	
Dokumento sudarytojas (-ai)	AB "LTG Infra"
Dokumento pavadinimas (antraštė)	Dėl turto pripažinimo nereikalingu
Dokumento registracijos data ir numeris	2023-01-17 Nr. ĮS(INFRA)-7/2023
Dokumento gavimo data ir dokumento gavimo registracijos numeris	-
Dokumento specifikacijos identifikavimo žymuo	ADOC-V1.0
Parašo paskirtis	Pasirašymas
Parašą sukūrusio asmens vardas, pavardė ir pareigos	Karolis Sankovski Generalinis direktorius
Parašo sukūrimo data ir laikas	2023-01-17 09:56
Parašo formatas	Trumpalaikio galiojimo (XAdES-T)
Laiko žymoje nurodytas laikas	2023-01-17 09:56
Informacija apie sertifikavimo paslaugų teikėją	EID-SK 2016
Sertifikato galiojimo laikas	2022-07-01 17:55 - 2027-06-30 23:59
Parašo paskirtis	Registravimas
Parašą sukūrusio asmens vardas, pavardė ir pareigos	
Parašo sukūrimo data ir laikas	2023-01-17 09:59
Parašo formatas	Trumpalaikio galiojimo (XAdES-T)
Laiko žymoje nurodytas laikas	2023-01-17 09:59
Informacija apie sertifikavimo paslaugų teikėją	LTG-Issuing-CA-2
Sertifikato galiojimo laikas	2022-12-05 07:37 - 2023-12-05 07:37
Informacija apie būdus, naudotus metaduomenų vientisumui užtikrinti	-
Pagrindinio dokumento priedų skaičius	2
Pagrindinio dokumento pridedamų dokumentų skaičius	0
Priedamo dokumento sudarytojas (-ai)	-
Priedamo dokumento pavadinimas (antraštė)	Daiktų apžiūros pažyma.pdf
Priedamo dokumento registracijos data ir numeris	-
Priedamo dokumento sudarytojas (-ai)	-
Priedamo dokumento pavadinimas (antraštė)	SAP likut.v. 2022-12-31.pdf
Priedamo dokumento registracijos data ir numeris	-
Programinės įrangos, kuria naudojantis sudarytas elektroninis dokumentas, pavadinimas	Elpako v.20230111.2
Informacija apie elektroninio dokumento ir elektroninio (-ių) parašo (-ų) tikrinimą (tikrinimo data)	Tikrinant dokumentą nenustatyta jokių klaidų (2023-01-17)
Elektroninio dokumento nuorašo atspausdinimo data ir ją atspausdinęs darbuotojas	2023-01-17 nuorašą suformavo
Paieškos nuoroda	-
Papildomi metaduomenys	-



MAŽEIKIŲ RAJONO SAVIVALDYBĖS ADMINISTRACIJA

Biudžetinė įstaiga, Laisvės g. 8, 89223 Mažeikiai, tel. (8 443) 98 204, el. p. administracija@mazeikiai.lt
Duomenys kaupiami ir saugomi Juridinių asmenų registre, kodas 167371234

AB „LTG Infra“
El. paštas: info@ltginfra.lt

2023-03- Nr. R8-

DĖL PRAŠYMO PERDUOTI VALSTYBĖS TURŲ

Vadovaujantis Lietuvos Respublikos Vyriausybės 2020 m. birželio 3 d. nutarimu Nr. 553 „Dėl Lietuvos Respublikos Vyriausybės 2001 m. sausio 5 d. nutarimo Nr. 16 „Dėl valstybės turto perdavimo valdyti, naudoti ir disponuoti juo patikėjimo teise tvarkos aprašo patvirtinimo“ pakeitimo“ patvirtinto Valstybės turto perdavimo patikėjimo teise ir savivaldybių nuosavybės tvarkos aprašo IV skyriaus nuostatomis, Mažeikių rajono savivaldybė (toliau – Savivaldybė) prašo perduoti Savivaldybės nuosavybės valstybei nuosavybės teise priklausančią turtą, esantį Dapšių k., Židikų sen., Mažeikių r. sav.: kelią (unikalus Nr. 4400-4107-4975, žymėjimas plane KE5, ilgis 0,0683 km, kelio reikšmė – vietinės); kelią (unikalus Nr. 4400-4107-4986, žymėjimas plane KE6, ilgis 1,756 km, kelio reikšmė – vietinės), kurį patikėjimo teise valdo AB „LTG Infra“.

Savivaldybės taryba 2022 m. lapkričio 25 d. sprendimu Nr. T1-330 „Dėl sutikimo perimti valstybės turtą savivaldybės nuosavybės“ sutiko aukščiau išvardintą turtą perimti Savivaldybės nuosavybės. Turtas reikalingas savarankiškai savivaldybės funkcijai – savivaldybių vietinės reikšmės kelių ir gatvių priežiūra, taisymas, tiesimas ir saugaus eismo organizavimas – įgyvendinti.

Savivaldybė vykdo projektą „Mažeikių rajono savivaldybės pramoninės teritorijos sukūrimas ir plėtra“, kurio esmė – sąlygų ir vietos ekosistemos užsienio ir vietos investuotojams pagerinimas ir stambių pramoninių projektų pritraukimas Savivaldybėje. Šio projekto veikla bus koordinuojama pagal LR Ekonomikos ir inovacijų ministerijos vykdomą „2021–2027 metų Europos Sąjungos fondų investicijų programą“ skiriant projektui finansinę paramą trūkstamos pramoninės infrastruktūros sukūrimui iš Teisingos pertvarkos fondo Lietuvoje, siekiant investicijų į darbo vietų kūrimą ir ekonomikos augimą Mažeikių rajone.

Administracijos direktoriaus pavaduotojas
pavaduojantis administracijos direktorių

Linas Memys

DETALŲ METADUOMENYS	
Dokumento sudarytojas (-ai)	Mažeikių rajono savivaldybės administracija
Dokumento pavadinimas (antraštė)	Dėl prašymo perduoti valstybės turtą
Dokumento registracijos data ir numeris	2023-03-27 Nr. (2.35. E) R8-1297
Dokumento gavimo data ir dokumento gavimo registracijos numeris	2023-03-27 Nr. GD(INFRA)-1834/2023
Dokumento adresatas (-ai)	AB "LTG Infra"
Dokumento specifikacijos identifikavimo žymuo	ADOC-V1.0
Parašo paskirtis	Pasirašymas
Parašą sukūrusio asmens vardas, pavardė ir pareigos	Linas Memys Savivaldybės administracijos direktoriaus pavaduotojas
Parašo sukūrimo data ir laikas	2023-03-27 14:01
Parašo formatas	Einamojo galiojimo (XAdES-EPES)
Laiko žymoje nurodytas laikas	
Informacija apie sertifikavimo paslaugų teikėją	EID-SK 2016
Sertifikato galiojimo laikas	2019-08-21 16:27 - 2024-08-19 23:59
Parašo paskirtis	Registravimas
Parašą sukūrusio asmens vardas, pavardė ir pareigos	listas
Parašo sukūrimo data ir laikas	2023-03-27 14:15
Parašo formatas	Trumpalaikio galiojimo (XAdES-T)
Laiko žymoje nurodytas laikas	2023-03-27 14:15
Informacija apie sertifikavimo paslaugų teikėją	ADIC CA-A
Sertifikato galiojimo laikas	2022-05-16 10:45 - 2025-05-15 10:45
Parašo paskirtis	Gauto dokumento registravimas
Parašą sukūrusio asmens vardas, pavardė ir pareigos	
Parašo sukūrimo data ir laikas	2023-03-27 14:28
Parašo formatas	Einamojo galiojimo (XAdES-EPES)
Laiko žymoje nurodytas laikas	
Informacija apie sertifikavimo paslaugų teikėją	LTG-Issuing-CA-2
Sertifikato galiojimo laikas	2022-12-05 07:37 - 2023-12-05 07:37
Informacija apie būdus, naudotus metaduomenų vientisumui užtikrinti	-
Pagrindinio dokumento priedų skaičius	0
Pagrindinio dokumento pridedamų dokumentų skaičius	0
Programinės įrangos, kuria naudojantis sudarytas elektroninis dokumentas, pavadinimas	Elpako v.20230327.5
Informacija apie elektroninio dokumento ir elektroninio (-ių) parašo (-ų) tikrinimą (tikrinimo data)	Tikrinant dokumentą nenustatyta jokių klaidų (2023-03-28)
Elektroninio dokumento nuorašo atspausdinimo data ir ją atspausdinęs darbuotojas	2023-03-28 nuor
Paieškos nuoroda	-
Papildomi metaduomenys	-



Mažeikių rajono savivaldybės
Administracijos direktorei



el. p. administracija@mazeikiai.lt

2023-05- Nr.
| 2023-03-27 Nr. (2.35.E)-R8-1297
2023-04-14 Nr. (2.35.E)-R8-1684

DĖL NEKILNOJAMOJO TURTO – KELIŲ PERDAVIMO

Vadovaudamiesi LR Vyriausybės 2001 m. sausio 5 d. nutarimo Nr. 16 18 punkto 18.2 papunkčiu ir atsižvelgdami į Mažeikių rajono savivaldybės tarybos 2022 m. lapkričio 25 d. priimtą sprendimą Nr. T1-330, informuojame, kad sutinkame, jog Mažeikių rajono savivaldybės nuosavybės būtų perduotas valstybei nuosavybės teise priklausantis ir AB „LTG Infra“ patikėjimo teise valdomas turtas, t. y. kelias (unikalus Nr. 4400-4107-4975, žymėjimas plane KE5, ilgis 0,0683 km) ir kelias (unikalus Nr. 4400-4107-4986, žymėjimas plane KE6, ilgis 1,756 km), esantis Dapšių k., Židikų sen., Mažeikių r. sav.

Generalinė direktorė

Rūta Jakubauskienė



DETALŪS METADUOMENYS	
Dokumento sudarytojas (-ai)	AB "LTG Infra"
Dokumento pavadinimas (antraštė)	DĖL NEKILNOJAMOJO TURTO – KELIŲ PERDAVIMO
Dokumento registracijos data ir numeris	2023-05-24 Nr. SD(INFRA)-1952/2023
Dokumento gavimo data ir dokumento gavimo registracijos numeris	-
Dokumento adresatas (-ai)	Mažeikių rajono savivaldybės administracija
Dokumento specifikacijos identifikavimo žymuo	ADOC-V1.0
Parašo paskirtis	Pasirašymas
Parašą sukūrusio asmens vardas, pavardė ir pareigos	Rūta Jakubauskienė Generalinis direktorius
Parašo sukūrimo data ir laikas	2023-05-24 11:57
Parašo formatas	Trumpalaikio galiojimo (XAdES-T)
Laiko žymoje nurodytas laikas	2023-05-24 11:58
Informacija apie sertifikavimo paslaugų teikėją	EID-SK 2016
Sertifikato galiojimo laikas	2019-10-18 21:09 - 2024-10-16 23:59
Parašo paskirtis	Registravimas
Parašą sukūrusio asmens vardas, pavardė ir pareigos	Specialistas
Parašo sukūrimo data ir laikas	2023-05-24 12:17
Parašo formatas	Trumpalaikio galiojimo (XAdES-T)
Laiko žymoje nurodytas laikas	2023-05-24 12:17
Informacija apie sertifikavimo paslaugų teikėją	LTG-Issuing-CA-2
Sertifikato galiojimo laikas	2022-12-05 07:37 - 2023-12-05 07:37
Informacija apie būdus, naudotus metaduomenų vientisumui užtikrinti	-
Pagrindinio dokumento priedų skaičius	0
Pagrindinio dokumento pridedamų dokumentų skaičius	0
Programinės įrangos, kuria naudojantis sudarytas elektroninis dokumentas, pavadinimas	Elpako v.20230524.1
Informacija apie elektroninio dokumento ir elektroninio (-ių) parašo (-ų) tikrinimą (tikrinimo data)	Tikrinant dokumentą nenustatyta jokių klaidų (2023-05-24)
Elektroninio dokumento nuorašo atspausdinimo data ir ją atspausdinęs darbuotojas	2023-05-24 nuorašą suformavo
Paieškos nuoroda	-
Papildomi metaduomenys	-