

**LIETUVOS RESPUBLIKOS VYRIAUSYBĖS KANCELIARIJA
VIEŠOJO VALDYMO IR SOCIALINĖS APLINKOS DEPARTAMENTO
VIEŠOJO VALDYMO IR ATVIROS VYRIAUSYBĖS SKYRIUS**

PAŽYMA

**DĖL AKMENĖS RAJONO SAVIVALDYBĖS GYVENAMŲJŲ VIETŲ PANAIKINIMO,
TERITORIJŲ RIBŲ NUSTATYMO IR PAKEITIMO PROJEKTO
(TAP-16-871) (NR. 16-5154(2))**

2016-05-26 Nr. NV-1677

Vilnius

1. Projekto rengėjas: Vidaus reikalų ministerija.

2. Projekto tikslas, esmė: nustatyti visų Akmenės rajono savivaldybės teritorijoje esančių gyvenamųjų vietovių (išskyrus Naujosios Akmenės ir Akmenės miestų, kurių ribos jau nustatytos Vyriausybės 2007 m. rugpjūčio 8 d. nutarimu Nr. 786) teritorijų ribas, panaikinti du kaimus (Rūdupių ir Žalionės) ir vieną viensėdį (Šaltiškių), kuriuose nėra nei registruotų gyventojų, nei registruoto nekilnojamojo turto, o jų teritorijas priskirti greta esantiems kaimams, bei pakeisti ankstesniais Vyriausybės nutarimais nustatytas Ventos miesto, Papilės miestelio ir Pelkelės kaimų teritorijų ribas.

Šiuo metu Akmenės rajono savivaldybėje esančių gyvenamųjų vietovių teritorijų ribos yra sąlyginės ir netikslios, nesutampa su žemės sklypų ribomis, stabiliais kraštovaizdžio kompleksais, vandens telkiniais, keliais, gatvėmis, geležinkeliais ir kitais objektais, kertančios Nekilnojamojo turto registre įregistruotus žemės sklypus. Esant tokiai situacijai kyla problemų deklaruojant gyvenamąją vietą, pasėlius, registruojant ir vertinant nekilnojamąjį turtą. Dėl ribų neatitikimo teisės aktų nuostatomis tampa sudėtinga rengti teritorijų planavimo dokumentus, suteikti adresus, taip pat sunkumų patiria nekilnojamojo turto savininkai, matininkai, projektuotojai ir šiuos darbus organizuojantys asmenys.

Atlikus esamų gyvenamųjų vietovių ribų analizę, apklausus gyventojus, parengti planai. Su parengtais ribų keitimo planais supažindinti gyventojai, atsižvelgta į jų pasiūlymus, planai suderinti su seniūnais.

Akmenės rajono savivaldybės taryba, įvertinusi vietos gyventojų nuomonę, 2016 m. kovo 31 d. sprendimu Nr. T-82(E) „Dėl Akmenės rajono savivaldybės gyvenamųjų vietovių ribų nustatymo plano“ pateikė siūlymą Vyriausybei panaikinti tris gyvenamąsias vietas, nustatyti visos savivaldybės gyvenamųjų vietovių teritorijų ribas ir pakeisti Ventos miesto, Papilės miestelio ir Pelkelės kaimų teritorijų ribas.

3. Derinimas: Nutarimo projektas be pastabų suderintas su Susisiekimo ir Žemės ūkio ministerijomis, patikslintas pagal valstybės įmonės Registrų centro pateiktas pastabas.

4. Dalykinio vertinimo išvada: Nutarimo projektas iš esmės atitinka Vyriausybės darbo reglamento nustatytus reikalavimus.

Patarėja

Irena Butrimienė



LIETUVOS RESPUBLIKOS VIDAUS REIKALŲ MINISTERIJA

Biudžetinė įstaiga, Šventaragio g. 2, LT-01510 Vilnius,
tel.: (8 5) 271 7154 / 271 7178, faks. (8 5) 271 8551, el. p. bendrasisd@vrm.lt
Duomenys kaupiami ir saugomi Juridinių asmenų registre, kodas 188601464

Lietuvos Respublikos Vyriausybei

2016-05-18 Nr. 1D-3170(31)

DĖL LIETUVOS RESPUBLIKOS VYRIAUSYBĖS NUTARIMO „DĖL AKMENĖS RAJONO SAVIVALDYBĖS GYVENAMŲJŲ VIETŲ PANAIKINIMO, TERITORIJŲ RIBŲ NUSTATYMO IR PAKEITIMO“ PROJEKTO TEIKIMO

Vidaus reikalų ministerija, vadovaudamasi Administracinių vienetų ir gyvenamųjų vietovių teritorijų ribų ir pavadinimų tvarkymo taisyklių, patvirtintų Lietuvos Respublikos Vyriausybės 1996 m. birželio 3 d. nutarimu Nr. 651, 34 punktu, teikia Lietuvos Respublikos Vyriausybės nutarimo „Dėl Akmenės rajono savivaldybės gyvenamųjų vietovių panaikinimo, teritorijų ribų nustatymo ir pakeitimo“ projektą (toliau – Nutarimo projektas).

Nutarimo projekto tikslas – nustatyti visų Akmenės rajono savivaldybės teritorijoje esančių gyvenamųjų vietovių teritorijų ribas, panaikinti du kaimus (Rūdupių ir Žalionės) ir vieną viensėdį (Šaltiškių), kuriuose nėra nei registruotų gyventojų, nei registruoto nekilnojamojo turto, o jų teritorijas priskirti greta esantiems kaimams, bei pakeisti Ventos miesto, Papilės miestelio ir Pelkelės kaimų teritorijų ribas.

Šiuo metu Akmenės rajono savivaldybėje esančių gyvenamųjų vietovių teritorijų ribos yra sąlyginės ir netikslios, nesutampa su žemės sklypų ribomis, stabiliais kraštovaizdžio kompleksais, vandens telkiniais, keliais, gatvėmis, geležinkeliais ir kitais objektais, kertančios Nekilnojamojo turto registre įregistruotus žemės sklypus. Esant tokiai situacijai kyla problemų deklaruojant gyvenamąją vietą, pasėlius, registruojant ir vertinant nekilnojamąjį turtą. Dėl ribų neatitikimo teisės aktų nuostatomis tampa sudėtinga rengti teritorijų planavimo dokumentus, suteikti adresus, taip pat sunkumų patiria nekilnojamojo turto savininkai, matininkai, projektuotojai ir šiuos darbus organizuojantys asmenys. Priėmus nutarimo projektą šios problemos bus išspręstos.

Akmenės rajono savivaldybės taryba, įvertinusi vietos gyventojų nuomonę, 2016 m. kovo 31 d. sprendimu Nr. T-82(E) „Dėl Akmenės rajono savivaldybės gyvenamųjų vietovių ribų nustatymo plano“ pateikė siūlymą Vyriausybei panaikinti tris gyvenamąsias vietas, nustatyti visos savivaldybės gyvenamųjų vietovių teritorijų ribas ir pakeisti Ventos miesto, Papilės miestelio ir Pelkelės kaimų teritorijų ribas.

Papildomai su visuomene konsultuojamasi nutarimo projektą paskelbus Vidaus reikalų ministerijos interneto svetainėje ir Lietuvos Respublikos Seimo teisės aktų informacinės sistemos (TAIS) projektų registravimo posistemyje.

Atsižvelgiant į Numatomo teisinio reguliavimo poveikio vertinimo metodikos, patvirtintos Lietuvos Respublikos Vyriausybės 2003 m. vasario 26 d. nutarimu Nr. 276, 4 punktą, Nutarimo projekto numatomo teisinio reguliavimo poveikio vertinimas neatliekamas.

Numatomo teisinio reguliavimo neigiamų pasekmių nenumatoma.

Nutarimo projekto įgyvendinimas papildomų valstybės biudžeto lėšų nepareikalaus.


Nutarimo projektas be pastabų suderintas su Susisiekimo ir Žemės ūkio ministerijomis, patikslintas pagal valstybės įmonės Registrų centro pateiktas pastabas.

Nutarimo projektą parengė Vidaus reikalų ministerijos Viešojo valdymo politikos departamento (direktorius – P. Skardžius, tel. 271 7071) Vietos savivaldos politikos skyriaus (vedėja – D. Masaitienė, tel. 271 7187) vyriausioji specialistė A. Tranylienė (tel. 271 8306).

PRIDEDAMA:

1. Nutarimo projektas, 3 lapai.
2. Akmenės rajono savivaldybės tarybos 2016 m. kovo 31 d. sprendimo Nr. T-82(E) „Dėl Akmenės rajono savivaldybės gyvenamųjų vietovių ribų nustatymo plano“ ir aiškinamojo rašto kopijos, 3 lapai.
3. Gyvenamųjų vietovių teritorijų ribų aprašymai, 60 lapų.
4. Susisiekimo ministerijos 2016 m. gegužės 9 d. rašto Nr. 2-1641 kopija, 1 lapas.
5. Žemės ūkio ministerijos 2016 m. gegužės 10 d. rašto Nr. 2D-2116(12.145) kopija, 1 lapas.
6. Valstybės įmonės Registrų centro 2016 m. gegužės 5 d. rašto Nr. (1.1.30.)s-2310 kopija, 1 lapas.
7. Akmenės rajono savivaldybės gyvenamųjų vietovių teritorijų ribų nustatymo, keitimo ir pavadinimų tvarkymo planas M 1:50000, 1 lapas.
8. Akmenės rajono savivaldybės gyvenamųjų vietovių teritorijų ribų nustatymo, keitimo ir pavadinimų tvarkymo planai M 1:10000, 14 lapų.

Vidaus reikalų ministras



Tomas Žilinskas

LIETUVOS RESPUBLIKOS VYRIAUSYBĖ

**NUTARIMAS
DĖL AKMENĖS RAJONO SAVIVALDYBĖS GYVENAMŲJŲ VIETŲ
PANAIGINIMO, TERITORIJŲ RIBŲ NUSTATYMO IR PAKEITIMO**

2016 m. d. Nr.
Vilnius

Vadovaudamasi Lietuvos Respublikos teritorijos administracinių vienetų ir jų ribų įstatymo 10 straipsniu ir atsižvelgdama į Akmenės rajono savivaldybės tarybos 2016 m. kovo 31 d. sprendime Nr. T-82(E) „Dėl Akmenės rajono savivaldybės gyvenamųjų vietovių ribų nustatymo plano“ išdėstytus pasiūlymus, pateiktus įvertinus vietos gyventojų nuomonę, Lietuvos Respublikos Vyriausybė n u t a r i a :

1. Panaikinti šias Akmenės rajono savivaldybės gyvenamąsias vietas:

1.1. Akmenės seniūnijos Rūdubių kaimą, o jo teritoriją – 68,01 hektaro priskirti Akmenės seniūnijos Akmenės II kaimo teritorijai (8,84 hektaro) ir Padvarėlių kaimo teritorijai (59,17 hektaro).

1.2. Papilės seniūnijos:

1.2.1. Šaltiškių viensėdį, o jo teritoriją – 70,40 hektaro priskirti Papilės seniūnijos Eglesių kaimo teritorijai (40,59 hektaro), Barvydžių kaimo teritorijai (4,07 hektaro) ir Mažūnaičių kaimo teritorijai (25,74 hektaro).

1.2.2. Žalionės kaimą, o jo teritoriją – 5,51 hektaro priskirti Papilės seniūnijos Gimbetišės kaimo teritorijai.

2. Nustatyti šių Akmenės rajono savivaldybės gyvenamųjų vietovių teritorijų ribas pagal pridedamus planus:

2.1. Akmenės seniūnijos: Agluonų kaimo (546,89 hektaro), Akmenės I kaimo (400,15 hektaro), Akmenės II kaimo (1490,07 hektaro), Akmenės III kaimo (806,45 hektaro), Dabikinėlės kaimo (171,82 hektaro), Dabikinės kaimo (880,94 hektaro), Gailaičių kaimo (1176,92 hektaro), Gulbinų kaimo (206,35 hektaro), Ivanauskių kaimo (171,84 hektaro), Jučių kaimo (919,02 hektaro), Kadagių kaimo (87,71 hektaro), Kepurlaukių kaimo (220,72 hektaro), Kesių kaimo (481,08 hektaro), Klyšių kaimo (435,16 hektaro), Lapkasių kaimo (372,32 hektaro), Latvalių kaimo (509,98 hektaro), Lygeikių kaimo (389,32 hektaro), Mančelių kaimo (262,94 hektaro), Mantartiškių kaimo (146,94 hektaro), Mažulių kaimo (483,78 hektaro), Padvarėlių kaimo (318,28 hektaro), Pakabučių kaimo (386,52 hektaro), Pragalvojų kaimo (114,74 hektaro), Rūsteikių kaimo (4652,33 hektaro), Skretiškės kaimo (62,02 hektaro), Smiltinės kaimo (206,20 hektaro), Sprogiškės kaimo (919,66 hektaro), Tupikų kaimo (331,63 hektaro) ir Viliošių kaimo (1380,12 hektaro).

2.2. Kruopių seniūnijos: Bambalų kaimo (752,08 hektaro), Bražiškių kaimo (101,20 hektaro), Dovydžių kaimo (433,73 hektaro), Dulbių kaimo (289,93 hektaro), Gembūčių kaimo (519,85 hektaro), Jautmalkių kaimo (396,00 hektaro), Kalnelio kaimo (33,04 hektaro), Karniškių kaimo (1817,97 hektaro), Kruopių miestelio (476,20 hektaro), Kviečlaukio kaimo (331,80 hektaro), Laumėnų I kaimo (531,39 hektaro), Laumėnų II kaimo (161,70 hektaro), Liepkalnio kaimo (223,96 hektaro), Maušų kaimo (173,24 hektaro), Minkių kaimo (412,80 hektaro), Narbūčių kaimo (407,46 hektaro), Narčių kaimo (355,62 hektaro), Pagervių kaimo (789,98 hektaro), Pakalniškių kaimo (437,85 hektaro), Pleikių kaimo (522,99 hektaro), Rudeliškių kaimo (353,96 hektaro), Saunorių I kaimo (507,54 hektaro), Saunorių II kaimo (121,53 hektaro), Senlaukio kaimo (128,54 hektaro), Spaigių kaimo (1133,31 hektaro), Strimyliškių kaimo (105,97 hektaro), Šapnagių kaimo (1059,42 hektaro), Šliupščių kaimo (420,81 hektaro) ir Viešučių kaimo (159,90 hektaro).

2.3. Naujosios Akmenės kaimiškosios seniūnijos: Alkiškių kaimo (1109,39 hektaro), Alsio kaimo (275,15 hektaro), Aukštųjų kaimo (1792,75 hektaro), Barsiukų kaimo (317,22 hektaro), Dirvonų kaimo (130,13 hektaro), Gaudžiočių kaimo (763,83 hektaro), Gaušių kaimo (180,06 hektaro), Gėpaičių kaimo (585,14 hektaro), Kanavoliškių kaimo (118,92 hektaro), Kanteikių kaimo (644,89 hektaro), Keidų kaimo (491,92 hektaro), Kivylių kaimo (2650,54 hektaro), Kyšių kaimo (99,58 hektaro), Klykolių kaimo (1013,97 hektaro), Menčių kaimo (936,68 hektaro), Mergeluičių kaimo (768,45 hektaro), Padarbių kaimo (420,19 hektaro), Pakempinių kaimo (899,37 hektaro), Pasličių kaimo (194,42 hektaro), Pašakarnių kaimo (859,88 hektaro), Ramučių kaimo (771,91 hektaro), Raudžių kaimo (168,88 hektaro), Rudausių kaimo (1274,26 hektaro), Sablauskių kaimo (1374,50 hektaro), Stipirkių kaimo (419,67 hektaro), Suginčių kaimo (1901,81 hektaro), Šventupių kaimo (419,79 hektaro), Tilžės kaimo (269,42 hektaro), Vegerių kaimo (1766,04 hektaro) ir Vėlaičių kaimo (474,96 hektaro).

2.4. Papilės seniūnijos: Armoliškių kaimo (193,20 hektaro), Augustaičių kaimo (188,44 hektaro), Balsių kaimo (424,53 hektaro), Barvydžių kaimo (1310,45 hektaro), Baublių kaimo (722,49 hektaro), Beržėnų viensėdžio (362,12 hektaro), Biliūniškių kaimo (2587,00 hektaro), Budriškių kaimo (153,27 hektaro), Burbiškių kaimo (232,27 hektaro), Čiuinių kaimo (217,31 hektaro), Daubiškių kaimo (192,70 hektaro), Dilbyčių kaimo (369,58 hektaro), Draginių kaimo (742,25 hektaro), Dumbrių kaimo (389,42 hektaro), Dusų kaimo (101,78 hektaro), Eglesių kaimo (374,26 hektaro), Gamėnų kaimo (493,65 hektaro), Gendviliškių kaimo (102,37 hektaro), Gerybiškių kaimo (343,86 hektaro), Gimbetiškes kaimo (366,86 hektaro), Griežių kaimo (186,28 hektaro), Grybiškių kaimo (105,92 hektaro), Gumbakių kaimo (236,57 hektaro), Jonaičių I kaimo (612,70 hektaro), Jonaičių II kaimo (183,97 hektaro), Kairiškių kaimo (1010,21 hektaro), Kalniškių kaimo (609,58 hektaro), Kapėnų kaimo (196,60 hektaro), Kerežių kaimo (443,48 hektaro), Kinkių I kaimo (431,16 hektaro), Kinkių II kaimo (728,11 hektaro), Klaišių kaimo (770,28 hektaro), Kožiškių kaimo (111,60

hektaro), Krioklių kaimo (375,04 hektaro), Latvelių kaimo (412,36 hektaro), Mažūnaičių kaimo (167,10 hektaro), Meškių kaimo (281,95 hektaro), Mickių kaimo (39,38 hektaro), Pagamės kaimo (72,20 hektaro), Pagojų kaimo (68,26 hektaro), Paklišių kaimo (75,20 hektaro), Paragių kaimo (198,53 hektaro), Pusbaublių kaimo (73,88 hektaro), Rimšių kaimo (293,60 hektaro), Rudikių kaimo (194,17 hektaro), Skabeikių kaimo (310,23 hektaro), Šemetaičių kaimo (564,61 hektaro), Šiaudinės kaimo (675,53 hektaro), Šiliškių kaimo (295,44 hektaro), Šiurkiškių kaimo (724,39 hektaro), Trikšių kaimo (196,53 hektaro), Urbonaičių kaimo (118,73 hektaro), Užpelkių kaimo (991,96 hektaro), Vegerių kaimo (305,64 hektaro), Vienrankių kaimo (369,46 hektaro), Zabikų kaimo (665,49 hektaro), Zubrelių kaimo (159,75 hektaro) ir Zubrių kaimo (90,55 hektaro).

2.5. Ventos seniūnijos: Avižlių kaimo (849,80 hektaro), Paeglesių kaimo (121,82 hektaro), Pašilės kaimo (182,56 hektaro), Purvių kaimo (231,72 hektaro), Ventos kaimo (604,39 hektaro), Vervedžių kaimo (1311,13 hektaro) ir Žerkščių kaimo (290,40 hektaro).

3. Pakeisti šių Akmenės rajono savivaldybės gyvenamųjų vietovių teritorijų ribas pagal pridedamus planus:

3.1. Papilės seniūnijos Papilės miestelio (138,46 hektaro);

3.2. Papilės seniūnijos Pelkelės kaimo (212,38 hektaro);

3.3. Ventos miesto (348,17 hektaro).

Ministras Pirmininkas

Vidaus reikalų ministras

VRM Teisės departamento
direktoriaus pavaduotoja

Irina Urbonė

2016-05-16

Lietuvos Respublikos
vidaus reikalų ministras

Tomas Žilinskas

2016-05-18



AKMENĖS RAJONO SAVIVALDYBĖS TARYBA

SPRENDIMAS

DĖL AKMENĖS RAJONO SAVIVALDYBĖS GYVENAMŲJŲ VIETŲ RIBŲ NUSTATYMO PLANO

2016 m. kovo 31 d. Nr. T-82(E)

Naujoji Akmenė

Vadovaudamasi Lietuvos Respublikos vietos savivaldos 16 straipsnio 2 dalies 34 punktu, Lietuvos Respublikos teritorijos administracinių vienetų ir jų ribų įstatymo 9 straipsnio 1 dalimi ir 10 straipsniu, Administracinių vienetų ir gyvenamųjų vietovių teritorijų ribų ir pavadinimų tvarkymo taisyklėmis, patvirtintomis Lietuvos Respublikos Vyriausybės 1996 m. birželio 3 d. nutarimu Nr. 651 „Dėl administracinių vienetų ir gyvenamųjų vietovių teritorijų ribų ir pavadinimų tvarkymo“, įvertinusi vietos gyventojų nuomonę, atsižvelgdama į Lietuvos Respublikos vidaus reikalų ministerijos 2016 m. kovo 7 d. raštą Nr. 1D-1417(31) „Dėl Akmenės rajono savivaldybės gyvenamųjų vietovių teritorijų ribų tvarkymo“, Akmenės rajono savivaldybės taryba n u s p r e n d ž i a :

1. Pritarti Akmenės rajono savivaldybės gyvenamųjų vietovių ribų nustatymo planui (pridedama).

2. Siūlyti Lietuvos Respublikos Vyriausybei panaikinti šias Akmenės rajono savivaldybės gyvenamąsias vietas:

2.1. Akmenės seniūnijos Rūdubių kaimą, o jo teritoriją priskirti šioms kaimams: 8,84 ha – Akmenės II kaimui ir 59,17 ha – Padvarėlių kaimui;

2.2. Papilės seniūnijos:

2.2.1. Šaltiškių viensėdį, o jo teritoriją priskirti šioms kaimams: 40,59 ha – Eglesių kaimui, 4,07 ha – Barvydžių kaimui ir 25,74 ha – Mažūnaičių kaimui;

2.2.2. Žalionės kaimą, o jo teritoriją – 5,51 ha priskirti Gimbetišės kaimui.

3. Siūlyti Lietuvos Respublikos Vyriausybei nustatyti šių Akmenės rajono savivaldybės gyvenamųjų vietovių teritorijų ribas pagal pridedamus planus:

3.1. Akmenės rajono savivaldybės administracijos Akmenės seniūnijos: Agluonų kaimo (546,89 hektaro), Akmenės I kaimo (400,15 hektaro), Akmenės II kaimo (1490,07 hektaro), Akmenės III kaimo (806,45 hektaro), Dabikinėlės kaimo (171,82 hektaro), Dabikinės kaimo (880,94 hektaro), Gailaičių kaimo (1176,92 hektaro), Gulbinų kaimo (206,35 hektaro), Ivanauskių kaimo (171,84 hektaro), Jučių kaimo (919,02 hektaro), Kadagių kaimo (87,71 hektaro), Kepurlaukių kaimo (220,72 hektaro), Kesių kaimo (481,08 hektaro), Klyšių kaimo (435,16 hektaro), Lapkasių kaimo (372,32 hektaro), Latvalių kaimo (509,98 hektaro), Lygeikių kaimo (389,32 hektaro), Mančelių kaimo (262,94 hektaro), Mantartiškių kaimo (146,94 hektaro), Mažulių kaimo (483,78 hektaro), Padvarėlių kaimo (318,28 hektaro), Pakabučių kaimo (386,52 hektaro), Pragalvojų kaimo (114,74 hektaro), Rūsteikių kaimo (4652,33 hektaro), Skretiškės kaimo (62,02 hektaro), Smiltinės kaimo (206,20 hektaro), Sprogiškės kaimo (919,66 hektaro), Tupikų kaimo (331,63 hektaro), Viliošių kaimo (1380,12 hektaro);

3.2. Akmenės rajono savivaldybės administracijos Kruopių seniūnijos: Bambalų kaimo (752,08 hektaro), Bražiškių kaimo (101,20 hektaro), Dovydžių kaimo (433,73 hektaro), Dulbių kaimo (289,93 hektaro), Gembūčių kaimo (519,85 hektaro), Jautmalkių kaimo (396,00 hektaro), Kalnelio kaimo (33,04 hektaro), Karniškių kaimo (1817,97 hektaro), Kruopių miestelio (476,20 hektaro), Kviečlaukio kaimo (331,80 hektaro), Laumėnų I kaimo (531,39 hektaro), Laumėnų II kaimo (161,70 hektaro), Liepkalnio kaimo (223,96 hektaro), Maušų kaimo (173,24 hektaro), Minkių kaimo (412,80 hektaro), Narbūčių kaimo (407,46 hektaro), Narčių kaimo (355,62 hektaro), Pagervių kaimo (789,98 hektaro), Pakalniškių

kaimo (437,85 hektaro), Pleikių kaimo (522,99 hektaro), Rudeliškių kaimo (353,96 hektaro), Saunorių I kaimo (507,54 hektaro), Saunorių II kaimo (121,53 hektaro), Senlaukio kaimo (128,54 hektaro), Spaigių kaimo (1133,31 hektaro), Strimyliškių kaimo (105,97 hektaro), Šapnagių kaimo (1059,42 hektaro), Šliupščių kaimo (420,81 hektaro), Viešučių kaimo (159,90 hektaro);

3.3. Akmenės rajono savivaldybės administracijos Naujosios Akmenės kaimiškosios seniūnijos: Alkiškių kaimo (1109,39 hektaro), Alsių kaimo (275,15 hektaro), Aukštųjų kaimo (1792,75 hektaro), Barsiukų kaimo (317,22 hektaro), Dirvonų kaimo (130,13 hektaro), Gaudžiočių kaimo (763,83 hektaro), Gaušių kaimo (180,06 hektaro), Gėpaičių kaimo (585,14 hektaro), Kanavoliškių kaimo (118,92 hektaro), Kanteikių kaimo (644,89 hektaro), Keidų kaimo (491,92 hektaro), Kivylių kaimo (2650,54 hektaro), Kyšių kaimo (99,58 hektaro), Klykolių kaimo (1013,97 hektaro), Menčių kaimo (936,68 hektaro), Mergeluičių kaimo (768,45 hektaro), Padarbių kaimo (420,19 hektaro), Pakempinių kaimo (899,37 hektaro), Pasličių kaimo (194,42 hektaro), Pašakarnių kaimo (859,88 hektaro), Ramučių kaimo (771,91 hektaro), Raudžių kaimo (168,88 hektaro), Rudausių kaimo (1274,26 hektaro), Sablauskių kaimo (1374,50 hektaro), Stipirkų kaimo (419,67 hektaro), Suginčių kaimo (1901,81 hektaro), Šventupių kaimo (419,79 hektaro), Tilžės kaimo (269,42 hektaro), Vegerių kaimo (1766,04 hektaro), Vėlaičių kaimo (474,96 hektaro);

3.4. Akmenės rajono savivaldybės administracijos Papilės seniūnijos: Armoliškių kaimo (193,20 hektaro), Augustaičių kaimo (188,44 hektaro), Balsių kaimo (424,53 hektaro), Barvydžių kaimo (1310,45 hektaro), Barvydžių kaimo (1310,45 hektaro), Baublių kaimo (722,49 hektaro), Beržėnų viensėdžio (362,12 hektaro), Biliūniškių kaimo (2587,00 hektaro), Budriškių kaimo (153,27 hektaro), Burbiškių kaimo (232,27 hektaro), Čiuinių kaimo (217,31 hektaro), Daubiškių kaimo (192,70 hektaro), Dilbyčių kaimo (369,58 hektaro), Draginių kaimo (742,25 hektaro), Dumbrių kaimo (389,42 hektaro), Dusų kaimo (101,78 hektaro), Eglesių kaimo (374,26 hektaro), Gamėnų kaimo (493,65 hektaro), Gendviliškių kaimo (102,37 hektaro), Gerybiškių kaimo (343,86 hektaro), Gimbetiškės kaimo (366,86 hektaro), Griežių kaimo (186,28 hektaro), Grybiškių kaimo (105,92 hektaro), Gumbakių kaimo (236,57 hektaro), Jonaičių I kaimo (612,70 hektaro), Jonaičių II kaimo (183,97 hektaro), Kairiškių kaimo (1010,21 hektaro), Kalniškių kaimo (609,58 hektaro), Kapėnų kaimo (196,60 hektaro), Kerežių kaimo (443,48 hektaro), Kinkių I kaimo (431,16 hektaro), Kinkių II kaimo (728,11 hektaro), Klaišių kaimo (770,28 hektaro), Kožiškių kaimo (111,60 hektaro), Krioklių kaimo (375,04 hektaro), Latvelių kaimo (412,36 hektaro), Mažūnaičių kaimo (167,10 hektaro), Meškių kaimo (281,95 hektaro), Mickių kaimo (39,38 hektaro), Pagamės kaimo (72,20 hektaro), Pajojų kaimo (68,26 hektaro), Paklišių kaimo (75,20 hektaro), Paragių kaimo (198,53 hektaro), Pusbaublių kaimo (73,88 hektaro), Rimšių kaimo (293,60 hektaro), Rudikių kaimo (194,17 hektaro), Skabeikių kaimo (310,23 hektaro), Šemetaičių kaimo (564,61 hektaro), Šiaudinės kaimo (675,53 hektaro), Šiliškių kaimo (295,44 hektaro), Šiurkiškių kaimo (724,39 hektaro), Triškių kaimo (196,53 hektaro), Urbonaičių kaimo (118,73 hektaro), Užpelkių kaimo (991,96 hektaro), Vegerių kaimo (305,64 hektaro), Vienrankių kaimo (369,46 hektaro), Zabikų kaimo (665,49 hektaro), Zubrelių kaimo (159,75 hektaro), Zubrių kaimo (90,55 hektaro);

3.5. Akmenės rajono savivaldybės administracijos Ventos seniūnijos: Avižlių kaimo (849,80 hektaro), Paeglesių kaimo (121,82 hektaro), Pašilės kaimo (182,56 hektaro), Purvių kaimo (231,72 hektaro), Ventos kaimo (604,39 hektaro), Vervedžių kaimo (1311,13 hektaro), Žerkščių kaimo (290,40 hektaro).

4. Siūlyti Lietuvos Respublikos Vyriausybei pakeisti šių Akmenės rajono savivaldybės gyvenamųjų vietovių ribas pagal pridedamus planus:

4.1. Papilės seniūnijoje: Papilės miestelio ir Pelkelės kaimo;

4.2. Ventos seniūnijoje – Ventos miesto.

5. Pripažinti netekusiu galios Akmenės rajono savivaldybės tarybos 2015 m. rugsėjo 24 d. sprendimą Nr. T-199(E) „Dėl Akmenės rajono savivaldybės gyvenamųjų vietovių ribų nustatymo plano“.

Šis sprendimas gali būti skundžiamas Lietuvos Respublikos administracinių bylų teisenos įstatymo nustatyta tvarka

Akmenės rajono savivaldybės tarybos
2016 m. kovo 31 d. sprendimo Nr. T-82(E)
priedas

AIŠKINAMASIS RAŠTAS
DĖL AKMENĖS RAJONO SAVIVALDYBĖS GYVENAMŲJŲ VIETŲ RIBŲ NUSTATYMO

Akmenės rajono savivaldybės gyvenamųjų vietovių ribų nustatymo planas (toliau – Planas) rengiamas vadovaujantis Lietuvos Respublikos teritorijos administracinių vienetų ir jų ribų įstatymu, Administracinių vienetų ir gyvenamųjų vietovių teritorijų ribų ir pavadinimų tvarkymo taisyklėmis, patvirtintomis Lietuvos Respublikos Vyriausybės 1996 m. birželio 3 d. nutarimu Nr. 651 „Dėl administracinių vienetų ir gyvenamųjų vietovių teritorijų ribų ir pavadinimų tvarkymo“ bei kitais teisės aktais.

Akmenės rajono savivaldybės miestų – Naujosios Akmenės, Akmenės ir Ventos ribos buvo pakeistos Lietuvos Respublikos Vyriausybės 2007 m. rugpjūčio 8 d. nutarimu Nr. 786 „Dėl Akmenės miesto, Naujosios Akmenės miesto ir Ventos miesto teritorijų ribų pakeitimo“. Pelkelės kaimo teritorijos ribos buvo pakeistos Lietuvos Respublikos Vyriausybės 2008 m. rugsėjo 24 d. nutarimu Nr. 946 „Dėl Akmenės rajono savivaldybės Papilės seniūnijos Pelkelės kaimo teritorijos ribų pakeitimo“. Papilės miestelio teritorijos ribos buvo pakeistos 2010 m. lapkričio 3 d. nutarimu Nr. 1560 „Dėl Akmenės rajono savivaldybės Papilės miestelio teritorijų ribų pakeitimo“. Visos likusios gyvenamųjų vietovių ribos yra nepatvirtintos (sąlyginės) ir daugeliu atveju nesutampa su namų valdų ir žemės sklypų ribomis, stabiliais kraštovaizdžio kompleksais ir objektais, vandens telkiniais, keliais, gatvėmis, geležinkeliais ir kitais objektais, kertasi su registruojamų ar jau įregistruotų Nekilnojamojo turto registre žemės sklypų ribomis. Esant tokiai situacijai, institucijoms formuojančioms nekilnojamuosius daiktus tampa neaišku, kuriai gyvenamajai vietai priskirti suformuotą žemės sklypą, taip pat iškyla problemos registruojant nekilnojamąjį turtą Nekilnojamojo turto registre, nustatant jo vertes.

Šio Plano tikslas – nustatyti Akmenės rajono savivaldybės gyvenamųjų vietovių ribas, jas koordinuoti valstybinėje LKS-94 koordinacijų sistemoje, patvirtinti ir įregistruoti VĮ Registrų centro duomenų bazėje. Tikslui įgyvendinti buvo atliekama esamų (sąlyginių) gyvenamųjų vietovių ribų analizė, gyventojų apklausa ir rengiami planai. Su parengtais ribų keitimo planais supažindinta visuomenė, atsižvelgta į jų pasiūlymus ir pageidavimus, planai suderinti su seniūnijų seniūnais.

Naujosios Akmenės ir Akmenės miestų ribos po Plano patvirtinimo išliks nepakitusios, o Ventos miesto, Papilės miestelio ir Pelkelės kaimo ribos keisis minimaliai.


Rūdupių kaimas (Akmenės seniūnija), Šaltiškių viensėdis ir Žalionės kaimas (Papilės seniūnija) siūlomi naikinti atsižvelgiant į tai, kad gyvenamosiose teritorijose nėra gyventojų, deklaravusių gyvenamąją vietą.

Patvirtinus Planą bus nustatytos Akmenės rajono savivaldybės kaimo gyvenamųjų vietovių teritorijos ribos. Šių gyvenamųjų vietovių ribų nustatymas sudarys sąlygas tinkamam nekilnojamojo turto administravimui, tiksliam gyvenamosios vietos deklaravimui, efektyviam adresų suteikimui.

Savivaldybės tarybai priėmus sprendimą pritarti savivaldybės administracijos parengtiems dokumentams ir planams siūloma Lietuvos Respublikos Vyriausybei priimti sprendimą dėl Akmenės rajono savivaldybės kaimo gyvenamųjų vietovių teritorijų ribų nustatymo, naikinimo ir pakeitimo.

Savivaldybės meras

Vitalijus Mitrofanovas



**LIETUVOS RESPUBLIKOS VYRIAUSYBĖS KANCELIARIJA
TEISĖS DEPARTAMENTAS**

IŠVADA

**DĖL LIETUVOS RESPUBLIKOS VYRIAUSYBĖS NUTARIMO „DĖL AKMENĖS
RAJONO SAVIVALDYBĖS GYVENAMŲJŲ VIETОВIŲ PANAIGINIMO, TERITORIJŲ
RIBŲ NUSTATYMO IR PAKEITIMO“ PROJEKTO
(toliau – Projektas)
(TAP NR. 16-871; TAIS NR. 16-5154(2))**

2016-05-24 Nr.NV-1633


Vilnius

Įvertinę Projekto atitiktį įstatymams, Vyriausybės nutarimams bei teisės technikos reikalavimams, tačiau nevertindami Projekto nuostatų atitikties pridedamiems planams, taip pat pastarųjų atitikties teritorijų planavimo dokumentų rengimui nustatytiems reikalavimams, informuojame, kad esminių pastabų ir pasiūlymų neturime, tačiau atsižvelgdami į tai, kad teikime Vyriausybei nurodyta, kad Projekto tikslas yra nustatyti visų Akmenės rajono savivaldybės teritorijoje esančių gyvenamųjų vietovių teritorijų ribas, siūlome Projekto 2 punkte atsisakyti žodžio „šių“. Taip pat siūlome Projekte laikytis nuostatų dėstymo vienodumo ir Projekto 3.3 papunktyje nurodyti seniūniją.

1-ojo teisinės ekspertizės skyriaus vedėja

Daiva Gubistienė

Siūlau įtraukti į Vyriausybės posėdžio (pasitarimo) darbotvarkės projektą


2016-06-08

Dėl Akmenės rajono savivaldybės gyvenamųjų vietovių panaikinimo, teritorijų ribų nustatymo ir pakeitimo (TAP-16-871) (16-5154(2))

Pranešėjas: Vidaus reikalų ministras T. Žilinskas

Dalyvauja: Vidaus reikalų ministerijos Viešojo valdymo politikos departamento Vietos savivaldos politikos skyriaus vyriausioji specialistė A. Tranylienė

Klausimo kuratorius: V.Pavardė, parašas

Posėdžių rengimo skyriaus
patarėjas

P. Gerasimovič

2016-06-01



<p>Apsvarstyta ministerijų atstovų pasitarime</p> <p><u>2016-06-07</u> (data)</p>	<p>Ministerijų atstovų pasitarimo protokolo išrašas</p> <p>1. Pasiūlytą VRM atsisveikinti ir Td redakcines pastabas. 2. Projektą svarstyti Vyriausybės posėdžio A dalyje.</p>
<p>Informacija apie projekto svarstymą Vyriausybės pasitarime ar/ir Vyriausybės posėdyje</p>	<p>Papildoma informacija</p>

friz 8 kl.



SUREDAGUOTA

LIETUVOS RESPUBLIKOS VYRIAUSYBĖ

NUTARIMAS

DĖL AKMENĖS RAJONO SAVIVALDYBĖS GYVENAMŲJŲ VIETŲŲ PANAIKINIMO, TERITORIJŲ RIBŲ NUSTATYMO IR PAKEITIMO

_____ Nr. _____
Vilnius

Vadovaudamasi Lietuvos Respublikos teritorijos administracinių vienetų ir jų ribų įstatymo 10 straipsniu ir atsižvelgdama į Akmenės rajono savivaldybės tarybos 2016 m. kovo 31 d. sprendime Nr. T-82(E) „Dėl Akmenės rajono savivaldybės gyvenamųjų vietovių ribų nustatymo plano“ išdėstytus pasiūlymus, pateiktus įvertinus vietos gyventojų nuomonę, Lietuvos Respublikos Vyriausybė n u t a r i a:

1. Panaikinti šias Akmenės rajono savivaldybės gyvenamąsias vietas:

1.1. Akmenės seniūnijos Rūdupių kaimą, o jo teritoriją – 68,01 hektaro priskirti Akmenės seniūnijos Akmenės II kaimo teritorijai (8,84 hektaro) ir Padvarėlių kaimo teritorijai (59,17 hektaro).

1.2. Papilės seniūnijos:

1.2.1. Šaltiškių viensėdį, o jo teritoriją – 70,40 hektaro priskirti Papilės seniūnijos Eglesių kaimo teritorijai (40,59 hektaro), Barvydžių kaimo teritorijai (4,07 hektaro) ir Mažūnaičių kaimo teritorijai (25,74 hektaro).

1.2.2. Žalionės kaimą, o jo teritoriją – 5,51 hektaro priskirti Papilės seniūnijos Gimbetiškės kaimo teritorijai.

2. Nustatyti Akmenės rajono savivaldybės gyvenamųjų vietovių teritorijų ribas pagal pridedamus planus:

2.1. Akmenės seniūnijos: Agluonų kaimo (546,89 hektaro), Akmenės I kaimo (400,15 hektaro), Akmenės II kaimo (1 490,07 hektaro), Akmenės III kaimo (806,45 hektaro), Dabikinėlės kaimo (171,82 hektaro), Dabikinės kaimo (880,94 hektaro), Gailaičių kaimo (1 176,92 hektaro), Gulbinų kaimo (206,35 hektaro), Ivanauskių kaimo (171,84 hektaro), Jučių kaimo (919,02 hektaro), Kadagių kaimo (87,71 hektaro), Kepurlaukių kaimo (220,72 hektaro), Kesių kaimo (481,08 hektaro), Klyšių kaimo (435,16 hektaro), Lapkasių kaimo (372,32 hektaro), Latvalių kaimo (509,98 hektaro), Lygeikių kaimo (389,32 hektaro), Mančelių kaimo (262,94 hektaro), Mantartiškių kaimo (146,94 hektaro), Mažulių kaimo (483,78 hektaro), Padvarėlių kaimo (318,28 hektaro), Pakabučių kaimo (386,52 hektaro), Pragalvojų kaimo (114,74 hektaro), Rūsteikių kaimo (4 652,33 hektaro), Skretiškės kaimo (62,02 hektaro), Smiltinės kaimo (206,20 hektaro), Sprogiškės kaimo (919,66 hektaro), Tupikų kaimo (331,63 hektaro) ir Viliošių kaimo (1 380,12 hektaro).

2.2. Kruopių seniūnijos: Bambalų kaimo (752,08 hektaro), Bražiškių kaimo (101,20 hektaro), Dovydžių kaimo (433,73 hektaro), Dulbių kaimo (289,93 hektaro), Gembūčių kaimo (519,85 hektaro), Jautmalkių kaimo (396 hektarai), Kalnelio kaimo (33,04 hektaro), Karniškių kaimo (1 817,97 hektaro), Kruopių miestelio (476,20 hektaro), Kviečlaukio kaimo (331,80 hektaro), Laumėnų I kaimo (531,39 hektaro), Laumėnų II kaimo (161,70 hektaro), Liepkalnio kaimo (223,96 hektaro), Maušų kaimo (173,24 hektaro), Minkių kaimo (412,80 hektaro), Narbūčių kaimo (407,46 hektaro), Narčių kaimo (355,62 hektaro), Pagervių kaimo (789,98 hektaro), Pakalniškių kaimo (437,85 hektaro), Pleikių kaimo (522,99 hektaro), Rudeliškių kaimo (353,96 hektaro), Saunorių I kaimo (507,54 hektaro), Saunorių II kaimo (121,53 hektaro), Senlaukio kaimo (128,54 hektaro), Spaigių kaimo (1 133,31 hektaro), Strimyliškių kaimo (105,97 hektaro), Šapnagių kaimo (1 059,42 hektaro), Šliupsčių kaimo (420,81 hektaro) ir Viešučių kaimo (159,90 hektaro).

2.3. Naujosios Akmenės kaimiškosios seniūnijos: Alkiškių kaimo (1 109,39 hektaro), Alsių kaimo (275,15 hektaro), Aukštųjų kaimo (1 792,75 hektaro), Barsiukų kaimo (317,22 hektaro), Dirvonų kaimo (130,13 hektaro), Gaudžiočių kaimo (763,83 hektaro), Gaušių kaimo (180,06 hektaro), Gėpaičių kaimo (585,14 hektaro), Kanavoliškių kaimo (118,92 hektaro), Kanteikių kaimo (644,89 hektaro), Keidų kaimo (491,92 hektaro), Kivylių kaimo (2 650,54 hektaro), Kyšių kaimo (99,58 hektaro), Klykolių kaimo (1 013,97 hektaro), Menčių kaimo (936,68 hektaro), Mergeluičių kaimo (768,45 hektaro), Padarbių kaimo (420,19 hektaro), Pakempinių kaimo (899,37 hektaro), Pasličių kaimo (194,42 hektaro), Pašakarnių kaimo (859,88 hektaro), Ramučių kaimo (771,91 hektaro), Raudžių kaimo (168,88 hektaro), Rudausių kaimo (1 274,26 hektaro), Sablausių kaimo (1 374,50 hektaro), Stipirkių kaimo (419,67 hektaro), Suginčių kaimo (1 901,81 hektaro), Šventupių kaimo (419,79 hektaro), Tilžės kaimo (269,42 hektaro), Vegerių kaimo (1 766,04 hektaro) ir Vėlaičių kaimo (474,96 hektaro).

2.4. Papilės seniūnijos: Armoliškių kaimo (193,20 hektaro), Augustaičių kaimo (188,44 hektaro), Balsių kaimo (424,53 hektaro), Barvydžių kaimo (1 310,45 hektaro), Baublių kaimo (722,49 hektaro), Beržėnų viensėdžio (362,12 hektaro), Biliūniškių kaimo (2 587 hektarai), Budriškių kaimo (153,27 hektaro), Burbiškių kaimo (232,27 hektaro), Čiuinių kaimo (217,31 hektaro), Daubiškių kaimo (192,70 hektaro), Dilbyčių kaimo (369,58 hektaro), Draginių kaimo (742,25 hektaro), Dumbrių kaimo (389,42 hektaro), Dusų kaimo (101,78 hektaro), Eglesių kaimo (374,26 hektaro), Gamėnų kaimo (493,65 hektaro), Gendviliškių kaimo (102,37 hektaro), Gerybiškių kaimo (343,86 hektaro), Gimbetiškės kaimo (366,86 hektaro), Griežių kaimo (186,28 hektaro), Grybiškių kaimo (105,92 hektaro), Gumbakių kaimo (236,57 hektaro), Jonaičių I kaimo (612,70 hektaro), Jonaičių II kaimo (183,97 hektaro), Kairiškių kaimo (1 010,21 hektaro), Kalniškių kaimo (609,58 hektaro), Kapėnų kaimo (196,60 hektaro), Kerežių kaimo (443,48 hektaro), Kinkių I kaimo (431,16 hektaro), Kinkių II kaimo (728,11 hektaro), Klaišių kaimo (770,28 hektaro), Kožiškių kaimo (111,60 hektaro), Krioklių kaimo (375,04 hektaro), Latvelių kaimo (412,36 hektaro), Mažūnaičių kaimo (167,10 hektaro), Meškių kaimo (281,95 hektaro), Mickių kaimo

(39,38 hektaro), Pagamės kaimo (72,20 hektaro), Pagojų kaimo (68,26 hektaro), Paklišių kaimo (75,20 hektaro), Paragių kaimo (198,53 hektaro), Pusbaublių kaimo (73,88 hektaro), Rimšių kaimo (293,60 hektaro), Rudikių kaimo (194,17 hektaro), Skabeikių kaimo (310,23 hektaro), Šemetaičių kaimo (564,61 hektaro), Šiaudinės kaimo (675,53 hektaro), Šiliškių kaimo (295,44 hektaro), Šiurkiškių kaimo (724,39 hektaro), Trikšių kaimo (196,53 hektaro), Urbonaičių kaimo (118,73 hektaro), Užpelkių kaimo (991,96 hektaro), Vegerių kaimo (305,64 hektaro), Vienrankių kaimo (369,46 hektaro), Zabikų kaimo (665,49 hektaro), Zubrelių kaimo (159,75 hektaro) ir Zubrių kaimo (90,55 hektaro).

2.5. Ventos seniūnijos: Avižlių kaimo (849,80 hektaro), Paeglesių kaimo (121,82 hektaro), Pašilės kaimo (182,56 hektaro), Purvių kaimo (231,72 hektaro), Ventos kaimo (604,39 hektaro), Vervedžių kaimo (1 311,13 hektaro) ir Žerkščių kaimo (290,40 hektaro).

3. Pakeisti šių Akmenės rajono savivaldybės gyvenamųjų vietovių teritorijų ribas pagal pridedamus planus:

- 3.1. Papilės seniūnijos Papilės miestelio (138,46 hektaro);
- 3.2. Papilės seniūnijos Pelkelės kaimo (212,38 hektaro);
- 3.3. Ventos seniūnijos Ventos miesto (348,17 hektaro).

Ministras Pirmininkas

Algirdas Butkevičius

Vidaus reikalų ministras

Tomas Žilinskas