

**LIETUVOS RESPUBLIKOS VYRIAUSYBĖS KANCELIARIJA
VIEŠOJO VALDYMO IR SOCIALINĖS APLINKOS DEPARTAMENTAS
VIEŠOJO VALDYMO IR ATVIROS VYRIAUSYBĖS SKYRIUS**

PAŽYMA

**DĖL LIETUVOS RESPUBLIKOS VYRIAUSYBĖS NUTARIMO „DĖL ANYKŠČIŲ RAJONO
SAVIVALDYBĖS GYVENAMŲJŲ VIETŲ PANAIKINIMO, GYVENAMŲJŲ VIETŲ
TERITORIJŲ RIBŲ NUSTATYMO IR PAKEITIMO“ PROJEKTO (TOLIAU – PROJEKTAS)**

(TAP-17-549; TAIS NR. 17-3307(2))

2017-05-11 Nr. NV-1190

Vilnius

Projekto rengėja – Vidaus reikalų ministerija.

Projekto tikslas: nustatyti Anykščių rajono savivaldybės miestelių, kaimų ir viensėdžių gyvenamųjų vietovių teritorijų ribas.

Dabartinė situacija. Anykščių rajono savivaldybės gyvenamųjų vietovių teritorijų esamos ribos yra netikslios, suformuotos ne pagal kadastrinių matavimų duomenis, nesutampa su žemės sklypų ribomis, keliais, stabiliais kraštovaizdžio kompleksais ir kitais objektais. Dėl to kyla problemų disponuojant nekilnojamuoju turtu, planuojant teritorijas, deklaruojant gyvenamąją vietą, mokant nekilnojamojo turto mokesčius, suteikiant adresus.

Nutarimo projekto esmė. Anykščių rajono savivaldybės taryba, įvertinusi vietos gyventojų nuomonę, pateikė siūlymą Vyriausybei nustatyti Anykščių rajono savivaldybės gyvenamųjų vietovių teritorijų ribas, panaikinti Troškūnų seniūnijoje Surdegio geležinkelio stoties ir Pakapių kaimo gyvenamąsias vietas ir jų teritorijas, pakeisti Anykščių, Kavarsko ir Troškūnų miestų teritorijų ribas. Anykščių, Kavarsko ir Troškūnų miestų teritorijų ribos keisis minimaliai.

Derinimas. Projektas be pastabų suderintas su Susisiekimo ministerija ir Žemės ūkio ministerija, valstybės įmone Registrų centru. Vyriausybės kanceliarijos Teisės departamentas pateikė redakcinio pobūdžio pastabą.

Atitiktis Vyriausybės programos nuostatoms. Teikiamas projektas suderintas su Vyriausybės programos 76.2 papunkčio nuostata, kad naujų savivaldybių steigimas, esamų jungimas ir kitoks teritorinis pertvarkymas turi vykti tiksliai pačių vietos gyventojų ar savivaldybių tarybų iniciatyva.

Dalykinio vertinimo išvada. Siūlome projektą svarstyti Vyriausybės posėdžio A dalyje.

Skyriaus patarėja

Vaiva Bernotaitė

Vaiva Bernotaitė, tel. 8 706 63 762, el. p. vaiva.bernotaite@lr.lt



LIETUVOS RESPUBLIKOS VIDAUS REIKALŲ MINISTERIJA

Biudžetinė įstaiga, Šventaragio g. 2, LT-01510 Vilnius,
tel.: (8 5) 271 7154 / 271 7178, faks. (8 5) 271 8551, el. p. bendrasisd@vrm.lt
Duomenys kaupiami ir saugomi Juridinių asmenų registre, kodas 188601464

Lietuvos Respublikos Vyriausybei

2017-05-05 Nr. 1D-2457 (31)

DĖL LIETUVOS RESPUBLIKOS VYRIAUSYBĖS NUTARIMO „DĖL ANYKŠČIŲ RAJONO SAVIVALDYBĖS GYVENAMŲJŲ VIETОВIŲ PANAIKINIMO, GYVENAMŲJŲ VIETОВIŲ TERITORIJŲ RIBŲ NUSTATYMO IR PAKEITIMO“ PROJEKTO TEIKIMO

Vidaus reikalų ministerija, vadovaudamasi Administracinių vienetų ir gyvenamųjų vietovių teritorijų ribų ir pavadinimų tvarkymo taisyklių, patvirtintų Lietuvos Respublikos Vyriausybės 1996 m. birželio 3 d. nutarimu Nr. 651 „Dėl administracinių vienetų ir gyvenamųjų vietovių teritorijų ribų ir pavadinimų tvarkymo“ (toliau – Taisyklės), 34 punktu, teikia Lietuvos Respublikos Vyriausybės nutarimo „Dėl Anykščių rajono savivaldybės gyvenamųjų vietovių panaikinimo, gyvenamųjų vietovių teritorijų ribų nustatymo ir pakeitimo“ projektą (toliau – Nutarimo projektas).

Nutarimo projekto tikslas – sutvarkyti Anykščių rajono savivaldybės gyvenamųjų vietovių teritorijų ribas.

Nutarimo projektu siūloma panaikinti vieną iš dviejų Troškūnų seniūnijoje esančių Pakapių kaimų ir Sudergio gyvenamąją vietovę, kurios pavadinime nurodytas tipas „geležinkelio stotis“ neatitinka Lietuvos Respublikos teritorijos administracinių vienetų ir jų ribų įstatymo nuostatų. Šių gyvenamųjų vietovių naikinimui ir jų teritorijų priskyrimui šalia esančiam Sudergio kaimui gyventojai neprieštarauja. Pažymėtina, kad Nutarimo projektu vietovardžiai nėra naikinami – išlieka ir Pakapių, ir Sudergio kaimai.

Šiuo metu esančios Anykščių rajono savivaldybės gyvenamųjų vietovių teritorijų ribos yra sąlyginės, netikslios, suformuotos ne pagal kadastrinių matavimų duomenis, nesutampančios su žemės sklypų, valstybinės reikšmės miškų, geležinkelių, kelių, hidrografinių ir kitų objektų ribomis. Tokia situacija neatitinka Taisyklėse nustatytų gyvenamųjų vietovių teritorijų ribų nustatymo principų.

Dėl ribų neatitikimo teisės aktų nuostatoms kyla problemų disponuojant nekilnojamuoju turtu, suteikiant adresus, deklaruojant gyvenamąją vietą, užtikrinant darnų gyvenamųjų vietovių vystymą bei racionalų gamtinį, kultūrinį ir ekonominį išteklių planavimą bei panaudojimą. Priėmus Nutarimo projektą, bus sudarytos sąlygos šių problemų sprendimui.

Anykščių rajono savivaldybės taryba, įvertinusi vietos gyventojų nuomonę, pareikštą apklausoje, pridedamais sprendimais pateikė siūlymus Vyriausybei dėl Anykščių rajono savivaldybės gyvenamųjų vietovių teritorijų ribų tvarkymo.

Papildomai su visuomene konsultuojamasi Nutarimo projektą paskelbus Vidaus reikalų ministerijos interneto svetainėje ir Lietuvos Respublikos Seimo teisės aktų informacinės sistemos (TAIS) projektų registravimo posistemyje.

Atsižvelgiant į Numatomo teisinio reguliavimo poveikio vertinimo metodikos, patvirtintos Lietuvos Respublikos Vyriausybės 2003 m. vasario 26 d. nutarimu Nr. 276, 4 punktą, Nutarimo projekto numatomo teisinio reguliavimo poveikio vertinimas neatliekamas.

Numatomo teisinio reguliavimo neigiamų pasekmių nenumatoma.

Nutarimo projekto įgyvendinimas papildomų valstybės biudžeto lėšų nepareikalaus.


Nutarimo projektas be pastabų suderintas su Susisiekimo ir Žemės ūkio ministerijomis, valstybės įmone Registrų centru. Atsižvelgdami į tai, kad Anykščių rajono savivaldybės tarybos aiškinamajame rašte teigiama, jog nustatytos gyvenamųjų vietovių teritorijų ribos sutaps su valstybinės reikšmės miškų ribomis, Nutarimo projektas papildomai buvo pateiktas derinti Aplinkos ministerijai, kuri pastabų ar pasiūlymų nustatytais terminais nepateikė, todėl laikoma, kad Nutarimo projektui neprieštarauja.

Nutarimo projektą parengė Vidaus reikalų ministerijos Viešojo valdymo politikos departamento (direktorius – P. Skardžius, tel. 271 7071) Vietos savivaldos politikos skyriaus (vedėja – D. Masaitienė, tel. 271 7187) vyriausioji specialistė A. Tranylienė (tel. 271 8306).

PRIDEDAMA:

1. Nutarimo projektas, 10 lapų.
2. Anykščių rajono savivaldybės tarybos sprendimų ir aiškinamojo rašto kopijos, 16 lapų.
3. Gyvenamųjų vietovių teritorijų ribų aprašymai, 204 lapai.
4. Susisiekimo ministerijos 2017 m. balandžio 3 d. rašto Nr. 2-963 kopija, 1 lapas.
5. Žemės ūkio ministerijos 2017 m. balandžio 4 d. rašto Nr. 2D-1200(12.145) kopija, 1 lapas.
6. Valstybės įmonės Registrų centro 2017 m. kovo 27 d. rašto Nr. (1.1.30)s-2611 kopija, 1 lapas.
7. Anykščių rajono savivaldybės gyvenamųjų vietovių teritorijų ribų nustatymo ir miestų keitimo planai M 1:50000 ir M 1:10000, 40 lapų.

Vidaus reikalų ministras



Eimutis Misiūnas

Aurelija Tranylienė, tel. 271 8306, el. p. aurelija.tranyliene@vrm.lt

LIETUVOS RESPUBLIKOS VYRIAUSYBĖ

NUTARIMAS

**DĖL ANYKŠČIŲ RAJONO SAVIVALDYBĖS GYVENAMŲJŲ VIETŲ
PANAIKINIMO, GYVENAMŲJŲ VIETŲ TERITORIJŲ RIBŲ NUSTATYMO IR
PAKEITIMO**

2017 m. d. Nr.
Vilnius

Vadovaudamasi Lietuvos Respublikos teritorijos administracinių vienetų ir jų ribų įstatymo 10 straipsniu ir atsižvelgdama į Anykščių rajono savivaldybės tarybos 2013 m. balandžio 25 d. sprendime Nr. 1-TS-134 „Dėl vietos gyventojų apklausos rezultatų“, 2014 m. sausio 30 d. sprendime Nr. 1-TS-24 „Dėl vietos gyventojų apklausos rezultatų Anykščių seniūnijoje“, 2014 m. sausio 30 d. sprendime Nr. 1-TS-25 „Dėl vietos gyventojų apklausos rezultatų Kurklių seniūnijoje“, 2014 m. sausio 30 d. sprendime Nr. 1-TS-26 „Dėl vietos gyventojų apklausos rezultatų Skiemonių seniūnijoje“, 2015 m. sausio 29 d. sprendime Nr. 1-TS-06 „Dėl vietos gyventojų apklausos rezultatų Debeikių seniūnijoje“, 2015 m. sausio 29 d. sprendime Nr. 1-TS-07 „Dėl vietos gyventojų apklausos rezultatų Traupio seniūnijoje“, 2015 m. sausio 29 d. sprendime Nr. 1-TS-08 „Dėl vietos gyventojų apklausos rezultatų Troškūnų seniūnijoje“, 2015 m. kovo 26 d. sprendime Nr. 1-TS-114 „Dėl vietos gyventojų apklausos rezultatų Kavarsko seniūnijoje“, 2015 m. kovo 26 d. sprendime Nr. 1-TS-115 „Dėl vietos gyventojų apklausos rezultatų Svėdasų seniūnijoje“, 2015 m. kovo 26 d. sprendime Nr. 1-TS-116 „Dėl vietos gyventojų apklausos rezultatų Viešintų seniūnijoje“, 2016 m. lapkričio 24 d. sprendime Nr. 1-TS-293 „Dėl Anykščių rajono savivaldybės tarybos 2014 m. sausio 30 d. sprendimo Nr. 1-TS-24 „Dėl vietos gyventojų apklausos rezultatų Anykščių seniūnijoje“ pakeitimo“, 2016 m. lapkričio 24 d. sprendime Nr. 1-TS-294 „Dėl Anykščių rajono savivaldybės tarybos 2015 m. kovo 26 d. sprendimo Nr. 1-TS-114 „Dėl vietos gyventojų apklausos rezultatų Kavarsko seniūnijoje“ pakeitimo“ ir 2016 m. lapkričio 24 d. sprendime Nr. 1-TS-295 „Dėl Anykščių rajono savivaldybės tarybos 2015 m. sausio 29 d. sprendimo Nr. 1-TS-08 „Dėl vietos gyventojų apklausos rezultatų Troškūnų seniūnijoje“ pakeitimo“ išdėstytus pasiūlymus, pateiktus įvertinus vietos gyventojų nuomonę, Lietuvos Respublikos Vyriausybė n u t a r i a :

1. Panaikinti šias Anykščių rajono savivaldybės Troškūnų seniūnijos gyvenamąsias vietas:

1.1. Pakapės kaimą (identifikavimo kodas 26144), o jo teritoriją – 96,31 hektaro priskirti Troškūnų seniūnijos Surdegio kaimo teritorijai;

1.2. Surdegio geležinkelio stoties gyvenamąją vietovę, o jos teritoriją – 8,61 hektaro priskirti Troškūnų seniūnijos Surdegio kaimo teritorijai.

2. Nustatyti šių Anykščių rajono savivaldybės gyvenamųjų vietovių teritorijų ribas pagal pridedamą planą:

2.1. Andrioniškio seniūnijos: Andrioniškio kaimo (326,02 hektaro), Andrioniškio miestelio (126,43 hektaro), Arlovietės viensėdžio (0,51 hektaro), Beržoniškio kaimo (266,79 hektaro), Butkiškio kaimo (43,61 hektaro), Daugulių viensėdžio (137,66 hektaro), Duobulės viensėdžio (540,32 hektaro), Girelės viensėdžio (49,99 hektaro), Gyvatynės kaimo (79,58 hektaro), Griežionėlių kaimo (69,20 hektaro), Griežioniškių viensėdžio (22,66 hektaro), Krepšiagalio kaimo (56,76 hektaro), Krivinskių kaimo (82,24 hektaro), Latavos kaimo (284,46 hektaro), Magylų kaimo (300,22 hektaro), Maželių kaimo (108,86 hektaro), Mendrupio kaimo (352,77 hektaro), Migdoliškio kaimo (105,16 hektaro), Mikierių kaimo (227,46 hektaro), Paandrioniškio kaimo (331,38 hektaro), Padvarninkų kaimo (203,76 hektaro), Pagriežių kaimo (160,16 hektaro), Pasmodų kaimo (293,52 hektaro), Pašvenčio viensėdžio (47,15 hektaro), Peniankų kaimo (107,09 hektaro), Pirmaliūnio kaimo (88,29 hektaro), Plikiškių kaimo (761,50 hektaro), Puroniškio viensėdžio (137,66 hektaro), Ramaškonių kaimo (416,36 hektaro), Sabaliūnų kaimo (109,81 hektaro), Sedeikių kaimo (609,10 hektaro), Svilelių kaimo (114,16 hektaro), Šilagalių kaimo (318,82 hektaro), Vertimų kaimo (256,36 hektaro) ir Zabelynės kaimo (365,24 hektaro).

2.2. Anykščių seniūnijos: Abromiško kaimo (128,76 hektaro), Adampolio viensėdžio (1,57 hektaro), Aleininkų kaimo (260,95 hektaro), Anykščių viensėdžio (564,31 hektaro), Ažugojų kaimo (182,38 hektaro), Ažuožerių kaimo (627,56 hektaro), Ažupiečių kaimo (315,20 hektaro), Ažupiečių viensėdžio (7,13 hektaro), Bičionių kaimo (691,33 hektaro), Bijeikių kaimo (260,10 hektaro), Bikūnų kaimo (533,38 hektaro), Bimbų kaimo (58,85 hektaro), Bliuvonių kaimo (168,10 hektaro), Burbiškio kaimo (499,13 hektaro), Dilių kaimo (113,91 hektaro), Dirvonų kaimo (45,96 hektaro), Dubiškių kaimo (240,62 hektaro), Dvaronių kaimo (94,68 hektaro), Eglių kaimo (42,19 hektaro), Elmininkų I kaimo (520,82 hektaro), Elmininkų II kaimo (45,56 hektaro), Elmiškio kaimo (178,45 hektaro), Fedariškio kaimo (96,90 hektaro), Gintviliškio viensėdžio (47,99 hektaro), Gylių kaimo (209,60 hektaro), Gojaus kaimo (110,60 hektaro), Gražumyno kaimo (160,22 hektaro), Grubų kaimo (66,73 hektaro), Ilgabrados kaimo (31,16 hektaro), Inkūnų kaimo (380,99 hektaro), Janydžių viensėdžio (189,18 hektaro), Jokūbavos kaimo (87,41 hektaro), Jokūbėliško kaimo (75,73 hektaro), Jurzdiko kaimo (127,80 hektaro), Juškonių kaimo (409,27 hektaro), Katlėrių kaimo (308,26 hektaro), Keblonių kaimo (548,51 hektaro), Kerų kaimo (60,04 hektaro), Kiaušų kaimo (187,77 hektaro), Kirkiliškių kaimo (132,85 hektaro), Klevėnų kaimo (450,53 hektaro), Klimiškių kaimo (22,57 hektaro), Klykūnų kaimo (210,16 hektaro), Kubiliškių kaimo (57,96 hektaro), Kuniškių kaimo (286,25 hektaro), Lagedžių kaimo (46,70 hektaro), Lašinių kaimo (426,76 hektaro), Liepdegėnų kaimo (357,16 hektaro), Liudiškių kaimo (199,18 hektaro), Ližų kaimo (119,32 hektaro), Lukošiškių kaimo (106,59 hektaro), Maigių kaimo (341,59 hektaro), Margių kaimo

(143,58 hektaro), Mažeikiškio kaimo (67,00 hektaro), Medžiulių kaimo (126,57 hektaro), Meliaušišio kaimo (128,72 hektaro), Mūrelio kaimo (34,61 hektaro), Naujonių kaimo (545,14 hektaro), Naujųjų Elmininkų kaimo (445,45 hektaro), Navinos kaimo (72,20 hektaro), Niūronių kaimo (808,65 hektaro), Paelmio kaimo (61,91 hektaro), Pagirių kaimo (155,71 hektaro), Pagojės viensėdžio (32,86 hektaro), Pagražių kaimo (35,15 hektaro), Pagubrio kaimo (93,91 hektaro), Pakarklių kaimo (19,74 hektaro), Pašventupio kaimo (31,03 hektaro), Pavajų kaimo (63,69 hektaro), Pavarių I kaimo (235,14 hektaro), Pavarių II kaimo (301,13 hektaro), Pavarių III kaimo (1449,05 hektaro), Pavarių IV kaimo (124,62 hektaro), Pečiuliškio kaimo (71,43 hektaro), Peliušų kaimo (49,69 hektaro), Peniankų kaimo (216,55 hektaro), Peslių kaimo (271,91 hektaro), Pienionių kaimo (189,88 hektaro), Piktagalio kaimo (677,48 hektaro), Posinių kaimo (108,65 hektaro), Puntuko kaimo (183,31 hektaro), Rubikių kaimo (1993,15 hektaro), Skapiškių kaimo (145,56 hektaro), Smalinos kaimo (473,94 hektaro), Spiečiūnų kaimo (174,54 hektaro), Stakių kaimo (96,86 hektaro), Starkakampio viensėdžio (65,65 hektaro), Storių kaimo (577,12 hektaro), Šeimyniškių kaimo (245,84 hektaro), Šeimyniškių kaimo (641,70 hektaro), Šepetiškio kaimo (39,93 hektaro), Šiekštelių kaimo (22,56 hektaro), Šienraisčio kaimo (296,54 hektaro), Šilelių kaimo (3,52 hektaro), Šlapių kaimo (4,05 hektaro), Šlavėnų kaimo (633,59 hektaro), Tamošiūnų kaimo (39,81 hektaro), Užbliuvonių viensėdžio (82,80 hektaro), Vaišviliškių kaimo (141,96 hektaro), Vaivadiškių kaimo (225,38 hektaro), Vajėšių kaimo (251,33 hektaro), Vėjeliškių kaimo (77,74 hektaro), Vikonių kaimo (623,14 hektaro), Vitkuškio kaimo (25,71 hektaro), Vosgelių kaimo (442,51 hektaro), Zablackų kaimo (158,67 hektaro), Žažumbrio kaimo (145,07 hektaro) ir Žilvičių kaimo (47,05 hektaro).

2.3. Debeikių seniūnijos: Aknysčių kaimo (205,52 hektaro), Aknystų kaimo (85,12 hektaro), Antupių kaimo (143,09 hektaro), Aukštakalnio viensėdžio (16,14 hektaro), Aušros kaimo (650,40 hektaro), Ažuolynės kaimo (266,21 hektaro), Bebarzdžių kaimo (433,86 hektaro), Čekonių kaimo (856,99 hektaro), Danišiūnų kaimo (97,75 hektaro), Dauneikių kaimo (136,91 hektaro), Debeikių miestelio (419,02 hektaro), Dobilynės viensėdžio (144,75 hektaro), Gaidžių kaimo (48,29 hektaro), Gerkonų kaimo (409,76 hektaro), Gintinių kaimo (46,12 hektaro), Gudelių kaimo (89,29 hektaro), Ivonių kaimo (123,99 hektaro), Jankaviškio viensėdžio (10,06 hektaro), Jazminavos viensėdžio (57,97 hektaro), Jononių kaimo (550,46 hektaro), Juozapavos viensėdžio (29,43 hektaro), Jurzdiko kaimo (36,38 hektaro), Kalvelių kaimo (451,54 hektaro), Kapčiuškių kaimo (255,36 hektaro), Karalinos kaimo (152,45 hektaro), Katlėriškių kaimo (152,58 hektaro), Kirkėnų kaimo (68,87 hektaro), Knebių viensėdžio (1059,24 hektaro), Kurtinių kaimo (416,19 hektaro), Kuzmiškių kaimo (106,80 hektaro), Legų kaimo (246,81 hektaro), Leliūnų kaimo (521,05 hektaro), Marimpolio kaimo (48,82 hektaro), Medinų kaimo (277,10 hektaro), Meldučių kaimo (230,68 hektaro), Mickūnų kaimo (278,84 hektaro), Mičionių kaimo (338,83 hektaro), Mikniūnų kaimo

(116,81 hektaro), Miškinių kaimo (96,76 hektaro), Palipšės kaimo (31,33 hektaro), Palūšnių viensėdžio (37,17 hektaro), Papšių kaimo (246,33 hektaro), Peštinių kaimo (105,48 hektaro), Puodžių kaimo (616,90 hektaro), Pūstinkos kaimo (50,33 hektaro), Radiškio kaimo (30,83 hektaro), Ragaišių kaimo (72,01 hektaro), Ramuldavos kaimo (244,60 hektaro), Rašimėlių kaimo (1344,16 hektaro), Rašimų kaimo (374,89 hektaro), Rukšiškių kaimo (48,30 hektaro), Sindrių kaimo (359,27 hektaro), Stalėriškio kaimo (273,34 hektaro), Stanislavos kaimo (74,00 hektaro), Stasiškių kaimo (17,95 hektaro), Steponavos kaimo (105,67 hektaro), Sterkiškio kaimo (190,20 hektaro), Sterkonių kaimo (51,65 hektaro), Surdegio viensėdžio (142,60 hektaro), Surviliškio kaimo (286,35 hektaro), Šventupio kaimo (444,68 hektaro), Tilvikų kaimo (32,26 hektaro), Toliškių viensėdžio (52,44 hektaro), Užulieknio kaimo (155,51 hektaro), Vainiūnų kaimo (135,25 hektaro), Varkujų kaimo (1131,11 hektaro) ir Zigmantavos kaimo (2,43 hektaro).

2.4. Kavarsko seniūnijos: Aleksandravos kaimo (64,31 hektaro), Anulyno viensėdžio (12,40 hektaro), Apykelių kaimo (36,59 hektaro), Ažuolynės kaimo (15,46 hektaro), Bebrūnų kaimo (130,97 hektaro), Budrių kaimo (388,72 hektaro), Bugeniškio kaimo (123,27 hektaro), Burios kaimo (266,39 hektaro), Dabužių I kaimo (1578,54 hektaro), Dabužių II kaimo (168,52 hektaro), Dagios I viensėdžio (182,75 hektaro), Dauginčių kaimo (234,97 hektaro), Daumantų kaimo (160,32 hektaro), Dečionių kaimo (156,97 hektaro), Degionių kaimo (222,39 hektaro), Devenių kaimo (93,97 hektaro), Diliavietės viensėdžio (61,37 hektaro), Domeikių kaimo (343,74 hektaro), Dvarelių kaimo (181,57 hektaro), Džiugų kaimo (230,83 hektaro), Ferdinantavos kaimo (142,09 hektaro), Garbėnų kaimo (291,39 hektaro), Gelučių kaimo (359,08 hektaro), Girelės kaimo (358,92 hektaro), Grikienių kaimo (64,86 hektaro), Gudonių kaimo (277,79 hektaro), Ignotiškio kaimo (145,38 hektaro), Jakšiškių kaimo (339,26 hektaro), Jakūnų kaimo (194,69 hektaro), Janonių kaimo (317,35 hektaro), Janušavos kaimo (213,13 hektaro), Jasonių I kaimo (116,33 hektaro), Jasonių II kaimo (182,39 hektaro), Jerzuvkos kaimo (14,30 hektaro), Jokūbavos kaimo (298,73 hektaro), Judinio kaimo (157,43 hektaro), Juodmiškio kaimo (173,74 hektaro), Jurgėnų kaimo (393,27 hektaro), Jusiškio kaimo (610,38 hektaro), Kabošių kaimo (103,92 hektaro), Kalnuočių kaimo (25,51 hektaro), Kaspariškių kaimo (207,06 hektaro), Kavarsko viensėdžio (300,36 hektaro), Kernagiškių viensėdžio (16,94 hektaro), Kezių kaimo (123,07 hektaro), Knitiškių kaimo (259,60 hektaro), Konceviciškių viensėdžio (29,23 hektaro), Laviškio kaimo (321,11 hektaro), Mackeliškių kaimo (884,34 hektaro), Mackonių kaimo (486,24 hektaro), Majokų kaimo (42,51 hektaro), Maldenių kaimo (234,87 hektaro), Malgažatavos kaimo (76,96 hektaro), Margių kaimo (39,57 hektaro), Marijampolio kaimo (52,72 hektaro), Mariniškių kaimo (204,77 hektaro), Mažeikonių kaimo (40,63 hektaro), Maželių kaimo (1120,79 hektaro), Medžiočių kaimo (283,78 hektaro), Miškinių kaimo (123,18 hektaro), Narbutų kaimo (300,60 hektaro), Naujokų kaimo (126,02 hektaro), Paberžės kaimo (98,26 hektaro), Pagojės I kaimo (92,19 hektaro), Pagojės II kaimo

(100,79 hektaro), Pajudinio kaimo (59,03 hektaro), Pakalnių kaimo (25,00 hektaro), Pakėnų kaimo (120,72 hektaro), Pankėnų kaimo (236,06 hektaro), Papiškių kaimo (169,44 hektaro), Papragių kaimo (289,18 hektaro), Paraisčių kaimo (103,34 hektaro), Pasusienio kaimo (55,83 hektaro), Pazniokų kaimo (83,39 hektaro), Pienionių kaimo (169,54 hektaro), Pikietos viensėdžio (44,17 hektaro), Piktagalio kaimo (204,89 hektaro), Pilėnų viensėdžio (11,73 hektaro), Pilypų kaimo (161,97 hektaro), Plotų viensėdžio (3,01 hektaro), Pramislavos kaimo (156,62 hektaro), Pravydžių kaimo (281,04 hektaro), Pukenių kaimo (154,12 hektaro), Pumpučių kaimo (476,07 hektaro), Purvelių kaimo (97,90 hektaro), Pusbačių kaimo (444,41 hektaro), Radeckų kaimo (18,39 hektaro), Ramonų kaimo (62,62 hektaro), Raščiagalio kaimo (480,61 hektaro), Repšėnų kaimo (571,65 hektaro), Rezgio kaimo (84,12 hektaro), Ribokiškio kaimo (25,52 hektaro), Riklikų kaimo (162,82 hektaro), Sabulių kaimo (198,03 hektaro), Sibirkos kaimo (53,66 hektaro), Sirvydų kaimo (438,46 hektaro), Skapiškių kaimo (151,56 hektaro), Sodeliškių kaimo (174,36 hektaro), Staškūniškio kaimo (157,05 hektaro), Sudeikių kaimo (92,38 hektaro), Svirnų I kaimo (225,46 hektaro), Svirnų II kaimo (309,09 hektaro), Šerių kaimo (434,31 hektaro), Šeštokiškių kaimo (90,77 hektaro), Šlaitų kaimo (94,94 hektaro), Šobliškių kaimo (190,56 hektaro), Šovenių kaimo (1013,85 hektaro), Tumėjos kaimo (65,99 hektaro), Vaičiuliškių kaimo (357,48 hektaro), Vaidevučių kaimo (120,99 hektaro), Varnelių kaimo (89,49 hektaro), Veršelių kaimo (90,37 hektaro), Veselavos kaimo (128,69 hektaro), Vetygalos kaimo (122,78 hektaro), Vigadkos viensėdžio (62,88 hektaro), Vilkatėnų kaimo (325,68 hektaro), Vilpišių kaimo (141,16 hektaro), Vyšniakalnio kaimo (16,88 hektaro), Zaviesiško kaimo (120,60 hektaro), Žaliosios kaimo (13,61 hektaro), Žibučių kaimo (226,36 hektaro) ir Žvirblėnų kaimo (488,82 hektaro).

2.5. Kurklių seniūnijos: Adomavos viensėdžio (123,51 hektaro), Antakalnių kaimo (259,34 hektaro), Antanavos kaimo (43,44 hektaro), Antanuvkos viensėdžio (25,65 hektaro), Antaplaštakio kaimo (74,61 hektaro), Armoniškių kaimo (118,82 hektaro), Augušų kaimo (87,76 hektaro), Brazgių kaimo (291,04 hektaro), Buteikių kaimo (91,51 hektaro), Čipiškio kaimo (5,26 hektaro), Dejūnų kaimo (452,18 hektaro), Dembuvkos kaimo (83,68 hektaro), Desiukiškių kaimo (342,86 hektaro), Didžiakaimio kaimo (568,45 hektaro), Dragaudžių kaimo (265,92 hektaro), Dūdų kaimo (51,29 hektaro), Gabrėlų kaimo (158,20 hektaro), Gaidelių viensėdžio (53,38 hektaro), Gražnavietės kaimo (22,54 hektaro), Gudelių kaimo (384,06 hektaro), Janapolio kaimo (77,50 hektaro), Kalinuvkos kaimo (179,48 hektaro), Kališkų kaimo (127,88 hektaro), Karališkių kaimo (106,17 hektaro), Klenuvkos kaimo (114,68 hektaro), Kolonijos kaimo (59,25 hektaro), Konstantinuvkos viensėdžio (31,02 hektaro), Kryžokų kaimo (115,75 hektaro), Kukiškio kaimo (68,33 hektaro), Kunigiškių kaimo (423,72 hektaro), Kurklelių kaimo (114,11 hektaro), Kurklės viensėdžio (8,56 hektaro), Kurklių I kaimo (588,80 hektaro), Kurklių II kaimo (246,83 hektaro), Kurklių miestelio (553,44 hektaro), Kurklių viensėdžio (103,22 hektaro), Lašupio kaimo (202,79

hektaro), Liepinės viensėdžio (54,03 hektaro), Lobų kaimo (13,38 hektaro), Luciūnų kaimo (376,86 hektaro), Maskoliškio kaimo (38,60 hektaro), Medinų viensėdžio (79,63 hektaro), Merečiškių kaimo (141,94 hektaro), Moliakalnio kaimo (283,44 hektaro), Mūrų kaimo (77,03 hektaro), Naujasodžio kaimo (54,69 hektaro), Navasiolkos kaimo (53,45 hektaro), Obelynės viensėdžio (122,65 hektaro), Paąžuolių kaimo (184,09 hektaro), Padvarninkų kaimo (81,64 hektaro), Pagirės viensėdžio (6,59 hektaro), Pagojės viensėdžio (59,86 hektaro), Pagrūšės viensėdžio (60,38 hektaro), Pakalnių kaimo (62,34 hektaro), Pakeršių kaimo (105,11 hektaro), Pamelijos viensėdžio (20,83 hektaro), Papilėnų viensėdžio (54,17 hektaro), Paulinavos kaimo (184,60 hektaro), Pavirinčių kaimo (485,82 hektaro), Pilviškių kaimo (198,48 hektaro), Plaštakos kaimo (532,70 hektaro), Rundžių kaimo (490,15 hektaro), Sargūnų kaimo (369,67 hektaro), Starkišio kaimo (31,19 hektaro), Staškūniškio kaimo (216,17 hektaro), Šerelinės viensėdžio (8,43 hektaro), Šiaudinės kaimo (115,85 hektaro), Šilelio viensėdžio (23,22 hektaro), Šilinės kaimo (30,41 hektaro), Šližių kaimo (384,94 hektaro), Trakinių kaimo (696,55 hektaro), Užunvėžių kaimo (384,45 hektaro), Užušilių kaimo (214,79 hektaro), Vaiveriškių viensėdžio (58,95 hektaro), Vajos viensėdžio (14,71 hektaro), Valakinių kaimo (89,76 hektaro), Vanagų kaimo (254,79 hektaro), Vargulių kaimo (169,33 hektaro), Verbuvkos kaimo (61,11 hektaro), Vildžiūnų kaimo (559,60 hektaro), Vilkiškių kaimo (154,61 hektaro), Vyliaudiškio kaimo (34,61 hektaro) ir Zizdros viensėdžio (119,89 hektaro).

2.6. Skiemonių seniūnijos: Aniūnų kaimo (371,27 hektaro), Antaniškio kaimo (70,76 hektaro), Antežerio kaimo (78,09 hektaro), Atkočiškių viensėdžio (37,58 hektaro), Audeniškio viensėdžio (56,60 hektaro), Aukštadvario viensėdžio (52,80 hektaro), Balteniškio kaimo (133,73 hektaro), Baltenių kaimo (321,08 hektaro), Baltušavos kaimo (84,74 hektaro), Buivydu kaimo (229,40 hektaro), Čivylišio kaimo (16,38 hektaro), Dalinkos kaimo (26,00 hektaro), Desiuškių kaimo (99,50 hektaro), Diktarų kaimo (100,67 hektaro), Gaidamiškių kaimo (105,43 hektaro), Gečionių kaimo (602,10 hektaro), Geležinėls kaimo (40,42 hektaro), Geležinės kaimo (185,82 hektaro), Geniūnų kaimo (104,44 hektaro), Gikonių kaimo (387,30 hektaro), Gyvatynės kaimo (100,54 hektaro), Grūdeliškio kaimo (100,61 hektaro), Gudiškių kaimo (111,19 hektaro), Gurapolio kaimo (77,01 hektaro), Jašiškio kaimo (52,68 hektaro), Jonydžių kaimo (526,20 hektaro), Jurgiškio kaimo (94,81 hektaro), Kalvelių kaimo (166,62 hektaro), Kampinių kaimo (40,10 hektaro), Kančiškių kaimo (19,56 hektaro), Katlėrių kaimo (93,39 hektaro), Kavoliškio kaimo (72,35 hektaro), Kelpišio kaimo (52,12 hektaro), Kilėviškių kaimo (321,49 hektaro), Kilėvos kaimo (84,93 hektaro), Kiškelių kaimo (306,60 hektaro), Kriokšlio kaimo (41,97 hektaro), Kudoriškio viensėdžio (55,34 hektaro), Kurklelių kaimo (888,90 hektaro), Legeniškio kaimo (95,00 hektaro), Linksmakalnio kaimo (228,30 hektaro), Linksmavietės kaimo (27,07 hektaro), Luknos viensėdžio (16,75 hektaro), Mačionių kaimo (452,99 hektaro), Mediniškių kaimo (16,85 hektaro), Melėnų kaimo (113,24 hektaro), Mikoliškio kaimo (24,85 hektaro), Milžinkapio viensėdžio (41,14 hektaro),

Miškiniškių I kaimo (188,52 hektaro), Miškiniškių II kaimo (121,46 hektaro), Mozūriškių kaimo (66,04 hektaro), Nagurkiškių kaimo (213,58 hektaro), Narkiškio kaimo (46,50 hektaro), Naujaūlyčio kaimo (74,58 hektaro), Ožionių kaimo (399,92 hektaro), Paberėžių kaimo (31,72 hektaro), Paežerių I kaimo (85,95 hektaro), Paežerių II kaimo (120,88 hektaro), Paežerių III kaimo (211,41 hektaro), Pagrižių kaimo (19,09 hektaro), Palionių kaimo (93,39 hektaro), Paluknių kaimo (119,38 hektaro), Paraisčių kaimo (36,40 hektaro), Pašilčiškio kaimo (57,23 hektaro), Pašilių kaimo (197,85 hektaro), Pečiulių kaimo (205,23 hektaro), Piliakalnio viensėdžio (15,24 hektaro), Pilviškių kaimo (141,00 hektaro), Plepiškių kaimo (135,16 hektaro), Pūstalaikių kaimo (183,45 hektaro), Remeikių kaimo (353,96 hektaro), Sarickų kaimo (374,56 hektaro), Sarteniško kaimo (78,94 hektaro), Senoniškio kaimo (36,36 hektaro), Sintautų kaimo (163,57 hektaro), Sirvydiškio viensėdžio (45,82 hektaro), Skiemonių kaimo (514,09 hektaro), Skiemonių miestelio (77,18 hektaro), Smulkio kaimo (110,84 hektaro), Subačių kaimo (167,04 hektaro), Šilų kaimo (62,51 hektaro), Šlapelių kaimo (84,39 hektaro), Šlynynės kaimo (79,82 hektaro), Terpežerių kaimo (66,35 hektaro), Topoliškių kaimo (6,65 hektaro), Totoriško viensėdžio (29,06 hektaro), Traineliškio kaimo (166,28 hektaro), Trakinių kaimo (72,91 hektaro), Trakiškio kaimo (8,48 hektaro), Trumbatiškio kaimo (99,54 hektaro), Ustronės I viensėdžio (47,82 hektaro), Ustronės II viensėdžio (63,27 hektaro), Užoraisčio viensėdžio (34,78 hektaro), Vaisiutiškio kaimo (66,67 hektaro), Vaišviliškių kaimo (165,18 hektaro), Vaitutiškių kaimo (134,70 hektaro), Varnupio kaimo (163,52 hektaro), Velykūnų kaimo (300,22 hektaro), Vietiškių kaimo (24,89 hektaro), Vildiškių kaimo (147,93 hektaro), Voversių kaimo (504,30 hektaro), Želtiškių kaimo (389,88 hektaro), Žibučių kaimo (33,48 hektaro) ir Žiogų kaimo (504,37 hektaro).

2.7. Svėdasų seniūnijos: Aulelių kaimo (354,74 hektaro), Bajorų kaimo (1059,43 hektaro), Butėnų kaimo (1337,43 hektaro), Čiukų kaimo (865,88 hektaro), Daujočių kaimo (967,15 hektaro), Degsnių kaimo (110,35 hektaro), Drobčiūnų kaimo (285,47 hektaro), Ertėjų kaimo (708,10 hektaro), Galviškio viensėdžio (40,56 hektaro), Galvydžių kaimo (805,45 hektaro), Girelės kaimo (145,30 hektaro), Gykių kaimo (459,48 hektaro), Grikiapelių kaimo (603,78 hektaro), Gudonių kaimo (219,43 hektaro), Jotkonių kaimo (481,92 hektaro), Juodeglynio viensėdžio (393,13 hektaro), Kalniečių kaimo (97,72 hektaro), Kraštelių kaimo (70,69 hektaro), Kraštų kaimo (326,41 hektaro), Kunigiškių I kaimo (632,90 hektaro), Kunigiškių II kaimo (370,96 hektaro), Kuodžiupio kaimo (110,28 hektaro), Kuprių kaimo (132,08 hektaro), Kušlių kaimo (97,21 hektaro), Liepagirių kaimo (497,60 hektaro), Maleišių kaimo (282,38 hektaro), Miliūniškio kaimo (464,49 hektaro), Milokiškio kaimo (117,63 hektaro), Miškinių kaimo (122,27 hektaro), Moliakalnio kaimo (389,00 hektaro), Morkūniškių kaimo (232,66 hektaro), Narbūčių kaimo (372,00 hektaro), Naujikų kaimo (118,73 hektaro), Netikiškių kaimo (173,32 hektaro), Padvarių kaimo (166,99 hektaro), Palaukiškių kaimo (324,32 hektaro), Pamaleišio kaimo (272,13 hektaro), Pauriškių kaimo (149,56 hektaro), Rimdžių

kaimo (147,14 hektaro), Rudakasių kaimo (16,81 hektaro), Sausalaukės kaimo (425,19 hektaro), Savičiūnų kaimo (372,69 hektaro), Sliepšišio kaimo (803,30 hektaro), Svėdasų miestelio (235,36 hektaro), Šaltinių kaimo (64,62 hektaro), Šeduikių kaimo (346,94 hektaro), Tadauskų kaimo (110,88 hektaro), Trumpučių kaimo (53,02 hektaro), Vaitkūnų kaimo (884,10 hektaro), Vikonių kaimo (565,33 hektaro), Vilkabrukių kaimo (843,82 hektaro), Visėtiškių kaimo (135,84 hektaro), Zoviškių kaimo (150,59 hektaro) ir Žaliosios kaimo (29,27 hektaro).

2.8. Traupio seniūnijos: Alukėnų kaimo (494,36 hektaro), Dėgsnių kaimo (393,30 hektaro), Janapolio kaimo (195,00 hektaro), Kamisaravos kaimo (41,77 hektaro), Klaibūnų kaimo (409,45 hektaro), Laukagalių kaimo (510,27 hektaro), Levaniškių kaimo (938,38 hektaro), Maciūnų kaimo (85,69 hektaro), Mickūniškių kaimo (545,26 hektaro), Naujadalio kaimo (195,07 hektaro), Nevėžninkų kaimo (237,26 hektaro), Pageldonio kaimo (51,20 hektaro), Pailgamiškio kaimo (94,00 hektaro), Palepeikių kaimo (102,68 hektaro), Piliakalnio kaimo (18,02 hektaro), Surdaugių kaimo (869,39 hektaro), Surviliškio kaimo (485,23 hektaro), Šapio kaimo (403,17 hektaro), Šikšnalaukio kaimo (89,68 hektaro), Traupio miestelio (50,08 hektaro), Užubalių viensėdžio (105,20 hektaro), Užuraisčių kaimo (191,97 hektaro), Vičiūnų kaimo (194,54 hektaro), Žaliosios kaimo (173,05 hektaro), Žerkiškių kaimo (360,80 hektaro) ir Žiurlių kaimo (338,00 hektaro).

2.9. Troškūnų seniūnijos: Aleksandravėlės viensėdžio (89,52 hektaro), Anioliškio kaimo (34,16 hektaro), Antanynės kaimo (9,53 hektaro), Bareišėlių viensėdžio (80,53 hektaro), Bareišių kaimo (152,84 hektaro), Bečerninkų kaimo (287,98 hektaro), Briedinės viensėdžio (45,18 hektaro), Daugėliškių viensėdžio (118,43 hektaro), Dubriškio kaimo (312,17 hektaro), Gaidžiupių kaimo (97,30 hektaro), Gailiutiškio viensėdžio (100,45 hektaro), Gečionių viensėdžio (112,81 hektaro), Gerkiškių kaimo (351,16 hektaro), Grumbinų viensėdžio (164,80 hektaro), Gudelių kaimo (361,11 hektaro), Gurskų kaimo (239,23 hektaro), Jackagalio kaimo (295,76 hektaro), Jovarų kaimo (118,36 hektaro), Juostininkų kaimo (1667,70 hektaro), Justinavos viensėdžio (75,84 hektaro), Kalnuočių kaimo (92,64 hektaro), Kanapynės kaimo (418,92 hektaro), Karčekų viensėdžio (135,07 hektaro), Karčių kaimo (204,23 hektaro), Kaupiniškių viensėdžio (201,86 hektaro), Kiaulėnų kaimo (353,48 hektaro), Kiaušagalio kaimo (263,83 hektaro), Kildonių kaimo (96,97 hektaro), Kirmėlių kaimo (118,99 hektaro), Kirmėlių kaimo (1036,54 hektaro), Konciapolio viensėdžio (121,76 hektaro), Kučkelių kaimo (83,23 hektaro), Kumpiniškio viensėdžio (10,42 hektaro), Latavėnų kaimo (276,01 hektaro), Laukagalėlių kaimo (25,97 hektaro), Lydžių kaimo (97,63 hektaro), Mažionių kaimo (300,76 hektaro), Mediniškių kaimo (126,76 hektaro), Meiluškių kaimo (125,42 hektaro), Mickapetrio viensėdžio (51,11 hektaro), Mileikiškių kaimo (423,90 hektaro), Miškalaukio kaimo (34,32 hektaro), Mitošiūnų kaimo (521,14 hektaro), Mitrų kaimo (102,65 hektaro), Motiejūnų kaimo (190,78 hektaro), Nakonių kaimo (389,76 hektaro), Naujasėdžio kaimo (564,17 hektaro), Nausodės kaimo (344,52 hektaro), Nevėžkos viensėdžio (64,32 hektaro), Padrujo kaimo (196,30

hektaro), Pajuodžių kaimo (250,15 hektaro), Pajuosčio viensėdžio (18,01 hektaro), Pajuostinio kaimo (319,12 hektaro), Pakapės kaimo (identifikavimo kodas 1467) (110,69 hektaro), Palatavio viensėdžio (37,79 hektaro), Pasausių kaimo (153,97 hektaro), Pelekiškio kaimo (64,24 hektaro), Pelyšelių I kaimo (303,30 hektaro), Pelyšelių II kaimo (379,10 hektaro), Pelyšų II kaimo (96,95 hektaro), Petkūnų kaimo (370,73 hektaro), Pienagalio kaimo (347,87 hektaro), Purvynų viensėdžio (67,53 hektaro), Raguvėlės kaimo (392,09 hektaro), Rakutėnų kaimo (295,76 hektaro), Ramanavos kaimo (199,64 hektaro), Rudžionių kaimo (103,95 hektaro), Rukiškio kaimo (485,70 hektaro), Samanų viensėdžio (260,85 hektaro), Skaistkalnio kaimo (109,35 hektaro), Skamarokų kaimo (229,59 hektaro), Skauradų kaimo (1268,70 hektaro), Slabados kaimo (38,63 hektaro), Smėlynės kaimo (3287,83 hektaro), Stukonių kaimo (81,19 hektaro), Surdegio kaimo (652,98 hektaro), Surdegio miestelio (53,81 hektaro), Survilų kaimo (336,93 hektaro), Šlapių kaimo (6,43 hektaro), Termintiškio viensėdžio (18,02 hektaro), Tešliūnų kaimo (205,34 hektaro), Titeikėlių kaimo (36,22 hektaro), Titeikių kaimo (416,41 hektaro), Troškūnėlių viensėdžio (59,82 hektaro), Umėnų kaimo (474,02 hektaro), Vagilkos viensėdžio (31,80 hektaro), Vaidlonių kaimo (972,32 hektaro), Varšaukos viensėdžio (250,37 hektaro), Vašuokėnų kaimo (420,89 hektaro), Važdėlių kaimo (419,71 hektaro), Vidugirių kaimo (571,88 hektaro), Vidugirių viensėdžio (200,71 hektaro), Vilkatupės kaimo (42,41 hektaro), Zavadiškio viensėdžio (466,73 hektaro), Žiedonių kaimo (237,96 hektaro), Žiliškių kaimo (88,03 hektaro), Žudžgalio kaimo (160,43 hektaro), Žukauskų kaimo (106,41 hektaro) ir Žviliūnų kaimo (344,98 hektaro).

2.10. Viešintų seniūnijos: Akmenos kaimo (148,31 hektaro), Antalinos kaimo (12,56 hektaro), Astruvkos kaimo (8,00 hektaro), Ažubalių kaimo (292,87 hektaro), Balčiūniškių kaimo (232,65 hektaro), Baltkarčių kaimo (69,76 hektaro), Bylėnų kaimo (349,47 hektaro), Burbeklių kaimo (636,02 hektaro), Čiunkių kaimo (395,01 hektaro), Didžiuliškių kaimo (226,41 hektaro), Erškėtinės kaimo (28,63 hektaro), Gilvydžių kaimo (1196,93 hektaro), Griežionių kaimo (130,80 hektaro), Juodviliškio kaimo (29,90 hektaro), Juodžgalio kaimo (215,03 hektaro), Juozapavos kaimo (72,14 hektaro), Jurgiškio kaimo (412,65 hektaro), Karūnių kaimo (385,69 hektaro), Kumpynių viensėdžio (30,65 hektaro), Laičių kaimo (451,16 hektaro), Laitelių kaimo (329,52 hektaro), Maldeikių kaimo (321,91 hektaro), Marinavos kaimo (360,00 hektaro), Medinų kaimo (545,90 hektaro), Meldiškių kaimo (77,11 hektaro), Navikų kaimo (231,99 hektaro), Nemeirių kaimo (206,72 hektaro), Paežerių kaimo (313,49 hektaro), Pagrandos kaimo (33,23 hektaro), Papilių kaimo (346,65 hektaro), Pasuosio viensėdžio (133,38 hektaro), Pelyšų I kaimo (302,17 hektaro), Putino kaimo (171,63 hektaro), Pūsčių kaimo (74,10 hektaro), Skaidrės kaimo (40,27 hektaro), Skudų kaimo (578,44 hektaro), Smėlinkos kaimo (32,51 hektaro), Sviesteliškio kaimo (39,41 hektaro), Šilų kaimo (89,57 hektaro), Šlynynės kaimo (14,67 hektaro), Trakininkų kaimo (325,36 hektaro), Valečkų kaimo (160,48 hektaro), Varneliškių viensėdžio (12,27 hektaro),

Viešintėlių kaimo (139,93 hektaro), Viešintų kaimo (185,88 hektaro), Viešintų miestelio (121,93 hektaro), Žemaitėlių kaimo (367,92 hektaro) ir Žliobiškių kaimo (872,63 hektaro).

3. Pakeisti Anykščių rajono savivaldybės gyvenamųjų vietovių teritorijų ribas pagal pridedamus planus:

3.1. Anykščių miesto (1144,48 hektaro);

3.2. Kavarsko miesto (113,43 hektaro);

3.3. Troškūnų miesto (80,34 hektaro).

Ministras Pirmininkas

Vidaus reikalų ministras

Lietuvos Respublikos
vidaus reikalų ministras
Eimutis Misiūnas

VRM Teisės departamentas
Direktorė

Irina Urbonė

20170502



**ANYKŠČIŲ RAJONO SAVIVALDYBĖS
TARYBA**

**SPRENDIMAS
DĖL VIETOS GYVENTOJŲ APKLAUSOS REZULTATŲ ANYKŠČIŲ SENIŪNIJOJE**


2014 m. sausio 30 d. Nr. 1-TS-24
Anykščiai

Vadovaudamasi Lietuvos Respublikos vietos savivaldos įstatymo 16 straipsnio 2 dalies 34 punktu, 46 straipsniu, Lietuvos Respublikos teritorijos administracinių vienetų ir jų ribų įstatymo 10 straipsniu, Administracinių vienetų ir gyvenamųjų vietovių teritorijų ribų ir pavadinimų tvarkymo taisyklių, patvirtintų Lietuvos Respublikos Vyriausybės 1996 m. birželio 3 d. nutarimu Nr. 651 „Dėl administracinių vienetų ir gyvenamųjų vietovių teritorijų ribų ir pavadinimų tvarkymo“ 28, 29, 30 punktais, Anykščių rajono savivaldybės tarybos veiklos reglamento, patvirtinto Anykščių rajono savivaldybės tarybos 2012 m. spalio 25 d. sprendimu Nr. TS-320 „Dėl Anykščių rajono savivaldybės tarybos veiklos reglamento patvirtinimo“, 327 ir 328 punktais, atsižvelgdama į Anykščių rajono savivaldybės tarybos 2013 m. spalio 31 d. sprendimą Nr. 1-TS-311 „Dėl vietos gyventojų apklausos paskelbimo“, Anykščių rajono savivaldybės Anykščių seniūnijos gyvenamųjų vietovių vietos gyventojų apklausos rezultatus bei 2014 m. sausio 14 d. mero teikimą Nr. 1-SD-109, Anykščių rajono savivaldybės taryba n u s p r e n d ž i a:

1. Pritarti Anykščių rajono savivaldybės Anykščių seniūnijos vietos gyventojų nuomonei nustatyti Anykščių seniūnijoje esančių gyvenamųjų vietovių teritorijų ribas pagal parengtus planus.
2. Pritarti Anykščių rajono savivaldybės administracijos parengtiems dokumentams ir Anykščių seniūnijos teritorijos gyvenamųjų vietovių ribų planams (pridedama).
3. Įpareigoti Anykščių savivaldybės administracijos direktorių suderinti šio sprendimo 2 punkte nurodytus planus teisės aktų nustatyta tvarka.
4. Siūlyti Lietuvos Respublikos Vyriausybei nustatyti Anykščių seniūnijos teritorijoje gyvenamųjų vietovių teritorijų ribas pagal parengtus planus.

Šis sprendimas gali būti skundžiamas Lietuvos Respublikos administracinių bylų teisenos įstatymo nustatyta tvarka.

Meras



Sigutis Obelevičius



**ANYKŠČIŲ RAJONO SAVIVALDYBĖS
TARYBA**

**SPRENDIMAS
DĖL VIETOS GYVENTOJŲ APKLAUSOS REZULTATŲ KURKLIŲ SENIŪNIJOJE**


2014 m. sausio 30 d. Nr. 1-TS-25

Anykščiai

Vadovaudamasi Lietuvos Respublikos vietos savivaldos įstatymo 16 straipsnio 2 dalies 34 punktu, 46 straipsniu, Lietuvos Respublikos teritorijos administracinių vienetų ir jų ribų įstatymo 10 straipsniu, Administracinių vienetų ir gyvenamųjų vietovių teritorijų ribų ir pavadinimų tvarkymo taisyklių, patvirtintų Lietuvos Respublikos Vyriausybės 1996 m. birželio 3 d. nutarimu Nr. 651 „Dėl administracinių vienetų ir gyvenamųjų vietovių teritorijų ribų ir pavadinimų tvarkymo“ 28, 29, 30 punktais, Anykščių rajono savivaldybės tarybos veiklos reglamento, patvirtinto Anykščių rajono savivaldybės tarybos 2012 m. spalio 25 d. sprendimu Nr. TS-320 „Dėl Anykščių rajono savivaldybės tarybos veiklos reglamento patvirtinimo“, 327 ir 328 punktais, atsižvelgdama į Anykščių rajono savivaldybės tarybos 2013 m. spalio 31 d. sprendimą Nr. 1-TS-311 „Dėl vietos gyventojų apklausos paskelbimo“, Anykščių rajono savivaldybės Kurklių seniūnijos gyvenamųjų vietovių vietos gyventojų apklausos rezultatus bei 2014 m. sausio 14 d. mero teikimą Nr. 1-SD-108, Anykščių rajono savivaldybės taryba n u s p r e n d ž i a:

1. Pritarti Anykščių rajono savivaldybės Kurklių seniūnijos vietos gyventojų nuomonei nustatyti Kurklių seniūnijoje esančių gyvenamųjų vietovių teritorijų ribas pagal parengtus planus.
2. Pritarti Anykščių rajono savivaldybės administracijos parengtiems dokumentams ir Kurklių seniūnijos teritorijos gyvenamųjų vietovių ribų planams (pridedama).
3. Įpareigoti Anykščių savivaldybės administracijos direktorių suderinti šio sprendimo 2 punkte nurodytus planus teisės aktų nustatyta tvarka.
4. Siūlyti Lietuvos Respublikos Vyriausybei nustatyti Kurklių seniūnijos teritorijoje gyvenamųjų vietovių teritorijų ribas pagal parengtus planus.

Šis sprendimas gali būti skundžiamas Lietuvos Respublikos administracinių bylų teisenos įstatymo nustatyta tvarka.



Sigutis Obelevičius



**ANYKŠČIŲ RAJONO SAVIVALDYBĖS
TARYBA**

**SPRENDIMAS
DĖL VIETOS GYVENTOJŲ APKLAUSOS REZULTATŲ SKIEMONIŲ SENIŪNIJOJE**

2014 m. sausio 30 d. Nr. 1-TS-26
Anykščiai

Vadovaudamasi Lietuvos Respublikos vietos savivaldos įstatymo 16 straipsnio 2 dalies 34 punktu, 46 straipsniu, Lietuvos Respublikos teritorijos administracinių vienetų ir jų ribų įstatymo 10 straipsniu, Administracinių vienetų ir gyvenamųjų vietovių teritorijų ribų ir pavadinimų tvarkymo taisyklių, patvirtintų Lietuvos Respublikos Vyriausybės 1996 m. birželio 3 d. nutarimu Nr. 651 „Dėl administracinių vienetų ir gyvenamųjų vietovių teritorijų ribų ir pavadinimo tvarkymo“ 28, 29, 30 punktais, Anykščių rajono savivaldybės tarybos veiklos reglamento, patvirtinto Anykščių rajono savivaldybės tarybos 2012 m. spalio 25 d. sprendimu Nr. TS-320 „Dėl Anykščių rajono savivaldybės tarybos veiklos reglamento patvirtinimo“, 327 ir 328 punktais, atsižvelgdama į Anykščių rajono savivaldybės tarybos 2013 m. spalio 31 d. sprendimą Nr. 1-TS-311 „Dėl vietos gyventojų apklausos paskelbimo“, Anykščių rajono savivaldybės Skiemonių seniūnijos gyvenamųjų vietovių vietos gyventojų apklausos rezultatus bei 2014 m. sausio 14 d. teikimą Nr. 1-SD-110, Anykščių rajono savivaldybės taryba **n u s p r e n d ž i a**:


1. Pritarti Anykščių rajono savivaldybės Skiemonių seniūnijos vietos gyventojų nuomonei nustatyti Skiemonių seniūnijoje esančių gyvenamųjų vietovių teritorijų ribas pagal parengtus planus.

2. Pritarti Anykščių rajono savivaldybės administracijos parengtiems dokumentams ir Skiemonių seniūnijos teritorijos gyvenamųjų vietovių ribų planams (pridedama).

3. Įpareigoti Anykščių savivaldybės administracijos direktorių suderinti šio sprendimo 2 punkte nurodytus planus teisės aktų nustatyta tvarka.

4. Siūlyti Lietuvos Respublikos Vyriausybei nustatyti Skiemonių seniūnijos teritorijoje gyvenamųjų vietovių teritorijų ribas pagal parengtus planus.

Šis sprendimas gali būti skundžiamas Lietuvos Respublikos administracinių bylų teisenos įstatymo nustatyta tvarka.



Sigutis Obelevičius



**ANYKŠČIŲ RAJONO SAVIVALDYBĖS
TARYBA**

**SPRENDIMAS
DĖL VIETOS GYVENTOJŲ APKLAUSOS REZULTATŲ**

2013 m. balandžio 25 d. Nr.1-TS-134

Anykščiai

Vadovaudamasi Lietuvos Respublikos vietos savivaldos įstatymo (Žin., 1994, Nr. 55-1049; 2008, Nr. 113-4290; 2012, Nr.136-6958) 16 straipsnio 2 dalies 34 punktu, 46 straipsniu, Lietuvos Respublikos administracinių vienetų ir jų ribų įstatymo (Žin., 1994, Nr. 60-1183; 2005, Nr. 88-3284) 10 straipsniu, Administracinių vienetų ir gyvenamųjų vietovių teritorijų ribų ir pavadinimų tvarkymo taisyklių, patvirtintų Lietuvos Respublikos Vyriausybės 1996 m. birželio 3 d. nutarimu Nr. 651 (Žin., 1996, Nr. 54-1277; 2010, Nr. 33-1565) 29, 30 punktais, atsižvelgdama į Anykščių rajono savivaldybės tarybos 2012 m. lapkričio 29 d. sprendimą Nr. TS- 367 „Dėl vietos gyventojų apklausos paskelbimo“ bei Anykščių rajono savivaldybės Andrioniškio seniūnijos gyvenamųjų vietovių vietos gyventojų apklausos rezultatus, įgyvendindama Anykščių rajono savivaldybės tarybos veiklos reglamento, patvirtinto Anykščių rajono savivaldybės tarybos 2012 m. spalio 25 d. sprendimu Nr. TS-320, 328 punktą, Anykščių rajono savivaldybės taryba

n u s p r e n d ž i a:

1. Pritarti Anykščių rajono savivaldybės Andrioniškio seniūnijos vietos gyventojų nuomonei nustatyti Andrioniškio seniūnijoje esančių gyvenamųjų vietovių teritorijų ribas pagal parengtus planus.

2. Pritarti Anykščių rajono savivaldybės administracijos parengtiems dokumentams ir Andrioniškio seniūnijos teritorijos gyvenamųjų vietovių ribų planams (pridedama).


3. Įpareigoti Anykščių savivaldybės administracijos direktorių suderinti šio sprendimo 2 punkte nurodytus planus teisės aktų nustatyta tvarka.

4. Siūlyti Lietuvos Respublikos Vyriausybei nustatyti Andrioniškio seniūnijos teritorijoje gyvenamųjų vietovių teritorijų ribas pagal parengtus planus.

5. Laikyti neįvykusia Anykščių rajono savivaldybės tarybos 2012 m. lapkričio 29 d. sprendimu Nr. TS- 367 „Dėl vietos gyventojų apklausos paskelbimo“ paskelbtą vietos gyventojų apklausą Anykščių seniūnijos teritorijoje dėl gyvenamųjų vietovių ribų nustatymo Anykščių seniūnijos teritorijos gyvenamosiose vietovėse dėl nesurinkto reikiamo parašų skaičiaus apklausos lapuose.

Šis sprendimas gali būti skundžiamas Lietuvos Respublikos administracinių bylų teisenos įstatymo (Žin., 1999, Nr. 13-308; 2000, Nr. 85-2566) nustatyta tvarka.

Meras



Sigutis Obelevičius



**ANYKŠČIŲ RAJONO SAVIVALDYBĖS
TARYBA**

**SPRENDIMAS
DĖL VIETOS GYVENTOJŲ APKLAUSOS REZULTATŲ DEBEIKIŲ SENIŪNIJOJE**

2015 m. sausio 29 d. Nr. 1-TS-06
Anykščiai


Vadovaudamasi Lietuvos Respublikos vietos savivaldos įstatymo 16 straipsnio 2 dalies 34 punktu, 46 straipsniu, Lietuvos Respublikos teritorijos administracinių vienetų ir jų ribų įstatymo 10 straipsniu, Administracinių vienetų ir gyvenamųjų vietovių teritorijų ribų ir pavadinimų tvarkymo taisyklių, patvirtintų Lietuvos Respublikos Vyriausybės 1996 m. birželio 3 d. nutarimu Nr. 651 „Dėl administracinių vienetų ir gyvenamųjų vietovių teritorijų ribų ir pavadinimo tvarkymo“, 28, 29, 30 punktais, Anykščių rajono savivaldybės tarybos veiklos reglamento, patvirtinto Anykščių rajono savivaldybės tarybos 2012 m. spalio 25 d. sprendimu Nr. TS-320 „Dėl Anykščių rajono savivaldybės tarybos veiklos reglamento patvirtinimo“, 327 ir 328 punktais, atsižvelgdama į Anykščių rajono savivaldybės tarybos 2014 m. spalio 30 d. sprendimą Nr. 1-TS-307 „Dėl vietos gyventojų apklausos paskelbimo“, Anykščių rajono savivaldybės Debeikių seniūnijos gyvenamųjų vietovių vietos gyventojų apklausos rezultatus bei 2015 m. sausio 14 d. Anykščių rajono savivaldybės mero teikimą Nr. 1-SD-86, Anykščių rajono savivaldybės taryba

n u s p r e n d ž i a:

1. Pritarti Anykščių rajono savivaldybės Debeikių seniūnijos vietos gyventojų nuomonei nustatyti Debeikių seniūnijoje esančių gyvenamųjų vietovių teritorijų ribas pagal parengtus planus.
2. Pritarti Anykščių rajono savivaldybės administracijos parengtiems dokumentams ir Debeikių seniūnijos teritorijos gyvenamųjų vietovių ribų planams (pridedama).
3. Įpareigoti Anykščių savivaldybės administracijos direktorių suderinti šio sprendimo 2 punkte nurodytus planus teisės aktų nustatyta tvarka.
4. Siūlyti Lietuvos Respublikos Vyriausybei nustatyti Debeikių seniūnijos teritorijoje gyvenamųjų vietovių teritorijų ribas pagal parengtus planus.
5. Šį sprendimą paskelbti vietinėje spaudoje, Savivaldybės internetinėje svetainėje ir Debeikių seniūnijos skelbimų lentoje.

~~Šis sprendimas gali būti skundžiamas Lietuvos Respublikos administracinių bylų teisenos įstatymo nustatyta tvarka.~~

Meras *



Sigutis Obelevičius

18



**ANYKŠČIŲ RAJONO SAVIVALDYBĖS
TARYBA**

SPRENDIMAS

DĖL VIETOS GYVENTOJŲ APKLAUSOS REZULTATŲ TRAUPIO SENIŪNIJOJE

2015 m. sausio 29 d. Nr. 1-TS-07

Anykščiai

Vadovaudamasi Lietuvos Respublikos vietos savivaldos įstatymo 16 straipsnio 2 dalies 34 punktu, 46 straipsniu, Lietuvos Respublikos teritorijos administracinių vienetų ir jų ribų įstatymo 10 straipsniu, Administracinių vienetų ir gyvenamųjų vietovių teritorijų ribų ir pavadinimų tvarkymo taisyklių, patvirtintų Lietuvos Respublikos Vyriausybės 1996 m. birželio 3 d. nutarimu Nr. 651 „Dėl administracinių vienetų ir gyvenamųjų vietovių teritorijų ribų ir pavadinimo tvarkymo“, 28, 29, 30 punktais, Anykščių rajono savivaldybės tarybos veiklos reglamento, patvirtinto Anykščių rajono savivaldybės tarybos 2012 m. spalio 25 d. sprendimu Nr. TS-320 „Dėl Anykščių rajono savivaldybės tarybos veiklos reglamento patvirtinimo“, 327 ir 328 punktais, atsižvelgdama į Anykščių rajono savivaldybės tarybos 2014 m. spalio 30 d. sprendimą Nr. 1-TS-307 „Dėl vietos gyventojų apklausos paskelbimo“, Anykščių rajono savivaldybės Traupio seniūnijos gyvenamųjų vietovių vietos gyventojų apklausos rezultatus bei 2015 m. sausio 14 d. Anykščių rajono savivaldybės mero teikimą Nr. 1-SD-85, Anykščių rajono savivaldybės taryba n u s p r e n d ž i a:

1. Pritarti Anykščių rajono savivaldybės Traupio seniūnijos vietos gyventojų nuomonei nustatyti Traupio seniūnijoje esančių gyvenamųjų vietovių teritorijų ribas pagal parengtus planus.
2. Pritarti Anykščių rajono savivaldybės administracijos parengtiems dokumentams ir Traupio seniūnijos teritorijos gyvenamųjų vietovių ribų planams (pridedama).
3. Įpareigoti Anykščių savivaldybės administracijos direktorių suderinti šio sprendimo 2 punkte nurodytus planus teisės aktų nustatyta tvarka.
4. Siūlyti Lietuvos Respublikos Vyriausybei nustatyti Traupio seniūnijos teritorijoje gyvenamųjų vietovių teritorijų ribas pagal parengtus planus.
5. Šį sprendimą paskelbti vietinėje spaudoje, Savivaldybės internetinėje svetainėje ir Traupio seniūnijos skelbimų lentoje.

Šis sprendimas gali būti skundžiamas Lietuvos Respublikos administracinių bylų teisenos įstatymo nustatyta tvarka.

Meras



Sigutis Obelevičius



**ANYKŠČIŲ RAJONO SAVIVALDYBĖS
TARYBA**

**SPRENDIMAS
DĖL VIETOS GYVENTOJŲ APKLAUSOS REZULTATŲ TROŠKŪNŲ SENIŪNIJOJE**

2015 m. sausio 29 d. Nr. 1-TS-08


Anykščiai

Vadovaudamasi Lietuvos Respublikos vietos savivaldos įstatymo 16 straipsnio 2 dalies 34 punktu, 46 straipsniu, Lietuvos Respublikos teritorijos administracinių vienetų ir jų ribų įstatymo 9, 10 straipsniais, Administracinių vienetų ir gyvenamųjų vietovių teritorijų ribų ir pavadinimų tvarkymo taisyklių, patvirtintų Lietuvos Respublikos Vyriausybės 1996 m. birželio 3 d. nutarimu Nr. 651 „Dėl administracinių vienetų ir gyvenamųjų vietovių teritorijų ribų ir pavadinimo tvarkymo“, 4, 28, 29, 30 punktais, Anykščių rajono savivaldybės tarybos veiklos reglamento, patvirtinto Anykščių rajono savivaldybės tarybos 2012 m. spalio 25 d. sprendimu Nr. TS-320 „Dėl Anykščių rajono savivaldybės tarybos veiklos reglamento patvirtinimo“, 327 ir 328 punktais, atsižvelgdama į Anykščių rajono savivaldybės tarybos 2014 m. spalio 30 d. sprendimą Nr. 1-TS-307 „Dėl vietos gyventojų apklausos paskelbimo“, Anykščių rajono savivaldybės Troškūnų seniūnijos gyvenamųjų vietovių vietos gyventojų apklausos rezultatus bei 2015 m. sausio 14 d. Anykščių rajono savivaldybės mero teikimą Nr. 1-SD-87, Anykščių rajono savivaldybės taryba n u s p r e n d ž i a:

1. Pritarti Anykščių rajono savivaldybės Troškūnų seniūnijos vietos gyventojų nuomonei nustatyti Troškūnų seniūnijoje esančių gyvenamųjų vietovių teritorijų ribas pagal parengtus planus.
2. Pritarti Anykščių rajono savivaldybės administracijos parengtiems dokumentams ir Troškūnų seniūnijos teritorijos gyvenamųjų vietovių ribų planams (pridedama).
3. Įpareigoti Anykščių savivaldybės administracijos direktorių suderinti šio sprendimo 2 punkte nurodytus planus teisės aktų nustatyta tvarka.
4. Siūlyti Lietuvos Respublikos Vyriausybei nustatyti Troškūnų seniūnijos teritorijoje gyvenamųjų vietovių teritorijų ribas pagal parengtus planus.
5. Siūlyti Lietuvos Respublikos Vyriausybei panaikinti Troškūnų seniūnijos Surdegio geležinkelio stoties gyvenamąją vietovę ir jos teritoriją, priskirti ją Surdegio kaimo teritorijai.
6. Šį sprendimą paskelbti vietinėje spaudoje, Savivaldybės internetinėje svetainėje ir Troškūnų seniūnijos skelbimų lentoje.

Šis sprendimas gali būti skundžiamas Lietuvos Respublikos administracinių bylų teisenos įstatymo nustatyta tvarka.

Meras



Sigutis Obelevičius



**ANYKŠČIŲ RAJONO SAVIVALDYBĖS
TARYBA**

**SPRENDIMAS
DĖL VIETOS GYVENTOJŲ APKLAUSOS REZULTATŲ KAVARSKO SENIŪNIJOJE**


2015 m. kovo 26 d. Nr. 1-TS-114
Anykščiai

Vadovaudamasi Lietuvos Respublikos vietos savivaldos įstatymo 16 straipsnio 2 dalies 34 punktu, 46 straipsniu, Lietuvos Respublikos teritorijos administracinių vienetų ir jų ribų įstatymo 10 straipsniu, Administracinių vienetų ir gyvenamųjų vietovių teritorijų ribų ir pavadinimų tvarkymo taisyklių, patvirtintų Lietuvos Respublikos Vyriausybės 1996 m. birželio 3 d. nutarimu Nr. 651 „Dėl administracinių vienetų ir gyvenamųjų vietovių teritorijų ribų ir pavadinimo tvarkymo“, 28, 29, 30 punktais, Anykščių rajono savivaldybės tarybos veiklos reglamento, patvirtinto Anykščių rajono savivaldybės tarybos 2012 m. spalio 25 d. sprendimu Nr. TS-320 „Dėl Anykščių rajono savivaldybės tarybos veiklos reglamento patvirtinimo“, 327 ir 328 punktais, atsižvelgdama į Anykščių rajono savivaldybės tarybos 2014 m. gruodžio 18 d. sprendimą Nr. 1-TS-441 „Dėl vietos gyventojų apklausos paskelbimo“, Anykščių rajono savivaldybės Kavarsko seniūnijos gyvenamųjų vietovių vietos gyventojų apklausos rezultatus bei 2015 m. kovo 16 d. Anykščių rajono savivaldybės mero teikimą Nr. 1-SD-509, Anykščių rajono savivaldybės taryba n u s p r e n d ž i a:

1. Pritarti Anykščių rajono savivaldybės Kavarsko seniūnijos vietos gyventojų nuomonei nustatyti Kavarsko seniūnijoje esančių gyvenamųjų vietovių teritorijų ribas pagal parengtus planus.
2. Pritarti Anykščių rajono savivaldybės administracijos parengtiems dokumentams ir Kavarsko seniūnijos teritorijos gyvenamųjų vietovių ribų planams (pridedama).
3. Įpareigoti Anykščių savivaldybės administracijos direktorių suderinti šio sprendimo 2 punkte nurodytus planus teisės aktų nustatyta tvarka.
4. Siūlyti Lietuvos Respublikos Vyriausybei nustatyti Kavarsko seniūnijos teritorijoje gyvenamųjų vietovių teritorijų ribas pagal parengtus planus.
5. Šį sprendimą paskelbti vietinėje spaudoje, Savivaldybės internetinėje svetainėje ir Kavarsko seniūnijos skelbimų lentoje.

Šis sprendimas gali būti skundžiamas Lietuvos Respublikos administracinių bylų teisenos įstatymo nustatyta tvarka.

Meras



Sigutis Obelevičius



**ANYKŠČIŲ RAJONO SAVIVALDYBĖS
TARYBA**

**SPRENDIMAS
DĖL VIETOS GYVENTOJŲ APKLAUSOS REZULTATŲ SVĖDASŲ SENIŪNIJOJE**

2015 m. kovo 26 d. Nr. 1-TS-115
Anykščiai


Vadovaudamasi Lietuvos Respublikos vietos savivaldos įstatymo 16 straipsnio 2 dalies 34 punktu, 46 straipsniu, Lietuvos Respublikos teritorijos administracinių vienetų ir jų ribų įstatymo 10 straipsniu, Administracinių vienetų ir gyvenamųjų vietovių teritorijų ribų ir pavadinimų tvarkymo taisyklių, patvirtintų Lietuvos Respublikos Vyriausybės 1996 m. birželio 3 d. nutarimu Nr. 651 „Dėl administracinių vienetų ir gyvenamųjų vietovių teritorijų ribų ir pavadinimo tvarkymo“, 28, 29, 30 punktais, Anykščių rajono savivaldybės tarybos veiklos reglamento, patvirtinto Anykščių rajono savivaldybės tarybos 2012 m. spalio 25 d. sprendimu Nr. TS-320 „Dėl Anykščių rajono savivaldybės tarybos veiklos reglamento patvirtinimo“, 327 ir 328 punktais, atsižvelgdama į Anykščių rajono savivaldybės tarybos 2014 m. spalio 30 d. sprendimą Nr. 1-TS-307 „Dėl vietos gyventojų apklausos paskelbimo“, Anykščių rajono savivaldybės Svėdasų seniūnijos gyvenamųjų vietovių vietos gyventojų apklausos rezultatus bei 2015 m. kovo 16 d. Anykščių rajono savivaldybės mero teikimą Nr. 1-SD- 508, Anykščių rajono savivaldybės taryba n u s p r e n d ž i a:

1. Pritarti Anykščių rajono savivaldybės Svėdasų seniūnijos vietos gyventojų nuomonei nustatyti Svėdasų seniūnijoje esančių gyvenamųjų vietovių teritorijų ribas pagal parengtus planus.
2. Pritarti Anykščių rajono savivaldybės administracijos parengtiems dokumentams ir Svėdasų seniūnijos teritorijos gyvenamųjų vietovių ribų planams (pridedama).
3. Įpareigoti Anykščių savivaldybės administracijos direktorių suderinti šio sprendimo 2 punkte nurodytus planus teisės aktų nustatyta tvarka.
4. Siūlyti Lietuvos Respublikos Vyriausybei nustatyti Svėdasų seniūnijos teritorijoje gyvenamųjų vietovių teritorijų ribas pagal parengtus planus.
5. Šį sprendimą paskelbti vietinėje spaudoje, Savivaldybės internetinėje svetainėje ir Svėdasų seniūnijos skelbimų lentoje.

Šis sprendimas gali būti skundžiamas Lietuvos Respublikos administracinių bylų teisenos įstatymo nustatyta tvarka.

Meras

Sigutis Obelevičius





**ANYKŠČIŲ RAJONO SAVIVALDYBĖS
TARYBA**

**SPRENDIMAS
DĖL VIETOS GYVENTOJŲ APKLAUSOS REZULTATŲ VIEŠINTŲ SENIŪNIJOJE**


2015 m. kovo 26 d. Nr. 1-TS-116
Anykščiai

Vadovaudamasi Lietuvos Respublikos vietos savivaldos įstatymo 16 straipsnio 2 dalies 34 punktu, 46 straipsniu, Lietuvos Respublikos teritorijos administracinių vienetų ir jų ribų įstatymo 10 straipsniu, Administracinių vienetų ir gyvenamųjų vietovių teritorijų ribų ir pavadinimų tvarkymo taisyklių, patvirtintų Lietuvos Respublikos Vyriausybės 1996 m. birželio 3 d. nutarimu Nr. 651 „Dėl administracinių vienetų ir gyvenamųjų vietovių teritorijų ribų ir pavadinimo tvarkymo“, 28, 29, 30 punktais, Anykščių rajono savivaldybės tarybos veiklos reglamento, patvirtinto Anykščių rajono savivaldybės tarybos 2012 m. spalio 25 d. sprendimu Nr. TS-320 „Dėl Anykščių rajono savivaldybės tarybos veiklos reglamento patvirtinimo“, 327 ir 328 punktais, atsižvelgdama į Anykščių rajono savivaldybės tarybos 2014 m. gruodžio 18 d. sprendimą Nr. 1-TS-441 „Dėl vietos gyventojų apklausos paskelbimo“, Anykščių rajono savivaldybės Viešintų seniūnijos gyvenamųjų vietovių vietos gyventojų apklausos rezultatus bei 2015 m. kovo 16 d. Anykščių rajono savivaldybės mero teikimą Nr. 1-SD-507, Anykščių rajono savivaldybės taryba n u s p r e n d ž i a:

1. Pritarti Anykščių rajono savivaldybės Viešintų seniūnijos vietos gyventojų nuomonei nustatyti Viešintų seniūnijoje esančių gyvenamųjų vietovių teritorijų ribas pagal parengtus planus.
2. Pritarti Anykščių rajono savivaldybės administracijos parengtiems dokumentams ir Viešintų seniūnijos teritorijos gyvenamųjų vietovių ribų planams (pridedama).
3. Įpareigoti Anykščių savivaldybės administracijos direktorių suderinti šio sprendimo 2 punkte nurodytus planus teisės aktų nustatyta tvarka.
4. Siūlyti Lietuvos Respublikos Vyriausybei nustatyti Viešintų seniūnijos teritorijoje gyvenamųjų vietovių teritorijų ribas pagal parengtus planus.
5. Šį sprendimą paskelbti vietinėje spaudoje, Savivaldybės internetinėje svetainėje ir Viešintų seniūnijos skelbimų lentoje.

Šis sprendimas gali būti skundžiamas Lietuvos Respublikos administracinių bylų teisenos įstatymo nustatyta tvarka.

Meras



Sigutis Obelevičius



**ANYKŠČIŲ RAJONO SAVIVALDYBĖS
TARYBA**

**SPRENDIMAS
DĖL ANYKŠČIŲ RAJONO SAVIVALDYBĖS TARYBOS 2014 M. SAUSIO 30 D.
SPRENDIMO NR. 1-TS-24 „DĖL VIETOS GYVENTOJŲ APKLAUSOS REZULTATŲ
ANYKŠČIŲ SENIŪNIJOJE" PAKEITIMO**

2016 m. lapkričio 24 d. Nr. 1-TS-293
Anykščiai


Vadovaudamasi Lietuvos Respublikos vietos savivaldos įstatymo 16 straipsnio 2 dalies 34 punktu, 46 straipsniu, 18 straipsnio 1 dalimi, Lietuvos Respublikos teritorijos administracinių vienetų ir jų ribų įstatymo 10 straipsniu, Administracinių vienetų ir gyvenamųjų vietovių teritorijų ribų ir pavadinimų tvarkymo taisyklių, patvirtintų Lietuvos Respublikos Vyriausybės 1996 m. birželio 3 d. nutarimu Nr. 651 „Dėl administracinių vienetų ir gyvenamųjų vietovių teritorijų ribų ir pavadinimų tvarkymo“, 28, 29, 30 punktais, atsižvelgdama į Anykščių seniūnijos gyvenamųjų vietovių vietos gyventojų apklausos rezultatus, patvirtintus Anykščių rajono savivaldybės tarybos 2014 m. sausio 30 d. sprendimu Nr. 1-TS-24 „Dėl vietos gyventojų apklausos rezultatų Anykščių seniūnijoje“, Anykščių rajono savivaldybės taryba n u s p r e n d ž i a:

Papildyti Anykščių rajono savivaldybės tarybos 2014 m. sausio 30 d. sprendimą Nr. 1-TS-24 „Dėl vietos gyventojų apklausos rezultatų Anykščių seniūnijoje“ 5 punktu ir jį išdėstyti taip:

„5. Siūlyti Lietuvos Respublikos Vyriausybei pakeisti Anykščių rajono savivaldybės Anykščių miesto gyvenamosios vietovės teritorijos ribas pagal pridedamą planą.“.

Šis sprendimas gali būti skundžiamas Lietuvos Respublikos administracinių bylų teisenos įstatymo nustatyta tvarka.

Meras



Kęstutis Tubis



**ANYKŠČIŲ RAJONO SAVIVALDYBĖS
TARYBA**

**SPRENDIMAS
DĖL ANYKŠČIŲ RAJONO SAVIVALDYBĖS TARYBOS 2015 M. KOVO 26 D.
SPRENDIMO NR. 1-TS-114 „DĖL VIETOS GYVENTOJŲ APKLAUSOS REZULTATŲ
KAVARSKO SENIŪNIJOJE" PAKAITIMO**

2016 m. lapkričio 24 d. Nr. 1-TS-294
Anykščiai

Vadovaudamasi Lietuvos Respublikos vietos savivaldos įstatymo 16 straipsnio 2 dalies 34 punktu, 46 straipsniu, 18 straipsnio 1 dalimi, Lietuvos Respublikos teritorijos administracinių vienetų ir jų ribų įstatymo 10 straipsniu, Administracinių vienetų ir gyvenamųjų vietovių teritorijų ribų ir pavadinimų tvarkymo taisyklių, patvirtintų Lietuvos Respublikos Vyriausybės 1996 m. birželio 3 d. nutarimu Nr. 651 „Dėl administracinių vienetų ir gyvenamųjų vietovių teritorijų ribų ir pavadinimų tvarkymo“, 28, 29, 30 punktais, atsižvelgdama į Kavarsko seniūnijos gyvenamųjų vietovių vietos gyventojų apklausos rezultatus, patvirtintus Anykščių rajono savivaldybės tarybos 2015 m. kovo 26 d. sprendimu Nr. 1-TS-114 „Dėl vietos gyventojų apklausos rezultatų Kavarsko seniūnijoje“, Anykščių rajono savivaldybės taryba n u s p r e n d ž i a:

1. Pakeisti Anykščių rajono savivaldybės tarybos 2015 m. kovo 26 d. sprendimą Nr. 1-TS-114 „Dėl vietos gyventojų apklausos rezultatų Kavarsko seniūnijoje“ :


1.1. 5 punktą ir jį išdėstyti taip:

„5. Siūlyti Lietuvos Respublikos Vyriausybei pakeisti Anykščių rajono savivaldybės Kavarsko miesto gyvenamosios vietovės teritorijos ribas pagal pridedamą planą.“;

1.2. Buvusį 5 punktą laikyti 6 punktu.

Šis sprendimas gali būti skundžiamas Lietuvos Respublikos administracinių bylų teisenos įstatymo nustatyta tvarka.

Meras



Kęstutis Tubis



**ANYKŠČIŲ RAJONO SAVIVALDYBĖS
TARYBA**

**SPRENDIMAS
DĖL ANYKŠČIŲ RAJONO SAVIVALDYBĖS TARYBOS 2015 M. SAUSIO 29 D.
SPRENDIMO NR. 1-TS-08 „DĖL VIETOS GYVENTOJŲ APKLAUSOS REZULTATŲ
TROŠKŪNŲ SENIŪNIJOJE" PAKEITIMO**

2016 m. lapkričio 24 d. Nr. 1-TS-295
Anykščiai

Vadovaudamasi Lietuvos Respublikos vietos savivaldos įstatymo 16 straipsnio 2 dalies 34 punktu, 46 straipsniu, 18 straipsnio 1 dalimi, Lietuvos Respublikos teritorijos administracinių vienetų ir jų ribų įstatymo 10 straipsniu, Administracinių vienetų ir gyvenamųjų vietovių teritorijų ribų ir pavadinimų tvarkymo taisyklių, patvirtintų Lietuvos Respublikos Vyriausybės 1996 m. birželio 3 d. nutarimu Nr. 651 „Dėl administracinių vienetų ir gyvenamųjų vietovių teritorijų ribų ir pavadinimų tvarkymo“, 28, 29, 30 punktais, atsižvelgdama į Troškūnų seniūnijos gyvenamųjų vietovių vietos gyventojų apklausos rezultatus, patvirtintus Anykščių rajono savivaldybės tarybos 2015 m. sausio 29 d. sprendimu Nr. 1-TS-08 „Dėl vietos gyventojų apklausos rezultatų Troškūnų seniūnijoje“, Anykščių rajono savivaldybės taryba n u s p r e n d ž i a:

1. Pakeisti Anykščių rajono savivaldybės tarybos 2015 m. sausio 29 d. sprendimo Nr. 1-TS-08 „Dėl vietos gyventojų apklausos rezultatų Troškūnų seniūnijoje“:

1.1. pakeisti 5 punktą ir jį išdėstyti taip:

„5. Siūlyti Lietuvos Respublikos Vyriausybei panaikinti Troškūnų seniūnijos Surdegio geležinkelio stoties ir Pakapių kaimo (identifikavimo kodas 26144) gyvenamąsias vietas ir jų teritorijas, priskirti jas Surdegio kaimo teritorijai.“;


1.2. pakeisti 6 punktą ir jį išdėstyti taip:

„6. Siūlyti Lietuvos Respublikos Vyriausybei pakeisti Anykščių rajono savivaldybės Troškūnų miesto gyvenamosios vietovės teritorijos ribas pagal pridedamą planą.“;

1.3. Buvusį 6 punktą laikyti 7 punktu.

Šis sprendimas gali būti skundžiamas Lietuvos Respublikos administracinių bylų teisenos įstatymo nustatyta tvarka.

Meras



Kęstutis Tubis



**ANYKŠČIŲ RAJONO SAVIVALDYBĖS
TARYBA**

**SPRENDIMAS
DĖL PRITARIMO AIŠKINAMAJAM RAŠTUI DĖL ANYKŠČIŲ RAJONO
SAVIVALDYBĖS GYVENAMŲJŲ VIETŲŲ PANAIKINIMO, TERITORIJŲ RIBŲ
NUSTATYMO IR KEITIMO**

2016 m. lapkričio 24 d. Nr. 1-TS-296
Anykščiai

Vadovaudamasi Lietuvos Respublikos vietos savivaldos įstatymo 16 straipsnio 2 dalies 34 punktu, Lietuvos Respublikos teritorijos administracinių vienetų ir jų ribų įstatymo 10 straipsniu, Administracinių vienetų ir gyvenamųjų vietovių teritorijų ribų ir pavadinimų tvarkymo taisyklių, patvirtintų Lietuvos Respublikos Vyriausybės 1996 m. birželio 3 d. nutarimu Nr. 651 „Dėl administracinių vienetų ir gyvenamųjų vietovių teritorijų ribų ir pavadinimų tvarkymo“, 28 ir 29 punktais, atsižvelgdama į Anykščių rajono savivaldybės tarybos 2013 m. balandžio 25 d. sprendime Nr. 1-TS-134 „Dėl vietos gyventojų apklausos rezultatų“, 2014 m. sausio 30 d. sprendime Nr. 1-TS-24 „Dėl vietos gyventojų apklausos rezultatų Anykščių seniūnijoje“, 2014 m. sausio 30 d. sprendime Nr. 1-TS-25 „Dėl vietos gyventojų apklausos rezultatų Kurklių seniūnijoje“, 2014 m. sausio 30 d. sprendime Nr. 1-TS-26 „Dėl vietos gyventojų apklausos rezultatų Skiemonių seniūnijoje“, 2015 m. sausio 29 d. sprendime Nr. 1-TS-06 „Dėl vietos gyventojų apklausos rezultatų Debeikių seniūnijoje“, 2015 m. sausio 29 d. sprendime Nr. 1-TS-07 „Dėl vietos gyventojų apklausos rezultatų Traupio seniūnijoje“, 2015 m. sausio 29 d. sprendime Nr. 1-TS-08 „Dėl vietos gyventojų apklausos rezultatų Troškūnų seniūnijoje“, 2015 m. kovo 26 d. sprendime Nr. 1-TS-114 „Dėl vietos gyventojų apklausos rezultatų Kavarsko seniūnijoje“, 2015 m. kovo 26 d. sprendime Nr. 1-TS-115 „Dėl vietos gyventojų apklausos rezultatų Svėdasų seniūnijoje“ ir 2015 m. kovo 26 d. sprendime Nr. 1-TS-116 „Dėl vietos gyventojų apklausos rezultatų Viešintų seniūnijoje“ išdėstytus pasiūlymus, pateiktus įvertinus vietos gyventojų nuomonę, Anykščių rajono savivaldybės taryba n u s p r e n d ž i a:

Pritarti Aiškinamajam raštui dėl Anykščių rajono savivaldybės gyvenamųjų vietovių panaikinimo, teritorijų ribų nustatymo ir keitimo (pridedama).

Šis sprendimas gali būti skundžiamas Lietuvos Respublikos administracinių bylų teisenos įstatymo nustatyta tvarka.

Meras



Kęstutis Tubis

PATVIRTINTA
Anykščių rajono savivaldybės tarybos
2016 m. lapkričio 24 d.
sprendimu Nr. 1-TS-296

AIŠKINAMASIS RAŠTAS
DĖL ANYKŠČIŲ RAJONO SAVIVALDYBĖS GYVENAMŲJŲ VIETŲ
PANAIKINIMO, TERITORIJŲ RIBŲ NUSTATYMO IR KEITIMO

2016 m. lapkričio 24 d.
Anykščiai

Anykščių rajono savivaldybės teritorijoje esančių gyvenamųjų vietovių teritorijų ribos teisės aktų nustatyta tvarka nėra patvirtintos. Lietuvos Respublikos adresų registro grafinėje duomenų bazėje šios ribos įbraižytos sąlyginių ribų pagrindu ir dažnai nesutampa su žemės sklypų ribomis, neatitinka natūralių vietovės situacijos kontūrų ribų (keliais, miškais, hidrografiniais objektais ir kt.), nesutampa su registruojamų ar jau įregistruotų Nekilnojamojo turto registre žemės sklypų ribomis. Naudojant tokius duomenis iškyla daug problemų asmenims deklaruojant gyvenamąją vietą, deklaruojant pasėlius, registruojant nekilnojamąjį turtą, nustatant jo vertę. Gyvenamųjų vietovių teritorijų ribų nustatymas daro įtaką tinkamai administruoti nekilnojamąjį turtą, adresų suteikimą adresų objektams, teisingą nekilnojamojo turto vertės apskaičiavimą mokesčiams surinkti.

Anykščių rajono savivaldybės gyvenamųjų vietovių teritorijų planai parengti vadovaujantis Lietuvos Respublikos teritorijos administracinių vienetų ir jų ribų įstatymu, Administracinių vienetų ir gyvenamųjų vietovių teritorijų ribų ir pavadinimų tvarkymo taisyklėmis, patvirtintomis Lietuvos Respublikos Vyriausybės 1996 m. birželio 3 d. nutarimu Nr. 651 „Dėl administracinių vienetų ir gyvenamųjų vietovių teritorijų ribų ir pavadinimų tvarkymo“, Administracinių vienetų ir gyvenamųjų vietovių teritorijų ribų nustatymo ar keitimo planų rengimo tvarkos aprašu, patvirtintu Lietuvos Respublikos vidaus reikalų ministro 2010 m. vasario 9 d. įsakymu Nr. 1V-80 „Dėl administracinių vienetų ir gyvenamųjų vietovių teritorijų ribų nustatymo ar keitimo planų rengimo tvarkos aprašo patvirtinimo“ bei kitais teisės aktais.


Anykščių rajono savivaldybės gyvenamųjų vietovių panaikinimo, teritorijų ribų nustatymo ir keitimo parengto plano tikslas – nustatyti Anykščių rajono savivaldybės miestelių, kaimų ir viensėdžių gyvenamųjų vietovių teritorijų ribas, panaikinti dvi gyvenamąsias vietas ir jų teritorijas, neatitinkančias teisės aktų normoms bei pakeisti Anykščių, Kavarsko ir Troškūnų miesto teritorijų ribas. Naikinamų gyvenamųjų vietovių ribos jungiamos prie Surdegio kaimo teritorijos, suderinus su vietos gyventojais, o jose esantiems nekilnojamojo turto objektams suteikti Surdegio kaimo adresai. Anykščių, Kavarsko ir Troškūnų miestų teritorijų ribos keisis minimaliai.

Rengiant Anykščių rajono savivaldybės gyvenamųjų vietovių panaikinimo, teritorijų ribų nustatymo ir keitimo planą buvo atsižvelgiama į Nekilnojamojo turto registre įregistruotų sklypų adresus, jų ribas, esamus vietovardžius, nepatvirtintas (sąlygines) gyvenamųjų vietovių ribas.

Gyvenamųjų vietovių ribos sutapdintos su valstybinės reikšmės miškų, geležinkelių, valstybinės ar vietinės reikšmės kelių, hidrografinių ir kitų objektų ribomis. Sprendiniais siekiama išsaugoti senuosius vietovardžius, užtikrinti darnų gyvenamųjų vietovių vystymąsi bei racionalų gamtinį, kultūrinį, ir ekonominį išteklių planavimą bei panaudojimą.

Parengtų planų sprendiniams nuomonei pareikšti 2013–2015 metais buvo organizuotos vietos gyventojų apklausos Anykščių rajono savivaldybės seniūnijų administracinėse patalpose. Apklausos būdas – tiesioginis gyventojų nuomonės įrašymas gyventojų apklausos lapuose. Informacija apie vietos gyventojų apklausos organizavimą buvo paskelbta vietinėje spaudoje, seniūnijų informaciniuose stenduose ir internetiniame puslapyje www.anyksciai.lt. Apklausoje dalyvavę vietos gyventojai parengtiems planams pritarė.

Įvertinusi konsultavimosi su vietos gyventojais rezultatus bei Anykščių rajono savivaldybės administracijos parengtus dokumentus, Anykščių rajono savivaldybės taryba siūlo Lietuvos Respublikos Vyriausybei priimti sprendimą nustatyti Anykščių rajono savivaldybės gyvenamųjų vietovių teritorijų ribas, panaikinti Troškūnų seniūnijoje Surdegio geležinkelio stoties ir Pakapių kaimo gyvenamąsias vietas ir jų teritorijas, pakeisti Anykščių, Kavarsko ir Troškūnų miestų teritorijų ribas.





LIETUVOS RESPUBLIKOS SUSISIEKIMO MINISTERIJA

Budžetinė įstaiga, Gedimino pr. 17, LT-01505 Vilnius, tel. (8 5) 261 2363,
faks. (8 5) 212 4335, el. p. sumin@sumin.lt,
Duomenys kaupiami ir saugomi Juridinių asmenų registre, kodas 188620589

Vidaus reikalų ministerijai

2017-04-03 Nr. 2-963
I 2017-03-20 Nr. ID-1527

DĖL LIETUVOS RESPUBLIKOS VYRIAUSYBĖS NUTARIMO „DĖL ANYKŠČIŲ RAJONO SAVIVALDYBĖS, GYVENAMŲJŲ VIETŲŲ PANAIKINIMO, GYVENAMŲJŲ VIETŲŲ TERITORIJŲ RIBŲ NUSTATYMO IR PAKAITIMO“ PROJEKTO DERINIMO

Susisiekimo ministerija išnagrinėjo Jūsų parengtą ir 2017 m. kovo 20 d. raštu Nr. ID-1527 „Dėl Lietuvos Respublikos Vyriausybės nutarimo „Dėl Anykščių rajono savivaldybės gyvenamųjų vietovių panaikinimo, gyvenamųjų vietovių teritorijų ribų nustatymo ir pakeitimo“ projekto derinimo“ pateiktą derinti Lietuvos Respublikos Vyriausybės nutarimo „Dėl Anykščių rajono savivaldybės gyvenamųjų vietovių panaikinimo, gyvenamųjų vietovių teritorijų ribų nustatymo ir pakeitimo“ projektą ir informuoja, kad pagal kompetenciją pastabų ir pasiūlymų neturi.

Susisiekimo viceministras

Ričardas Degutis

E. Savickas, tel. (8 5) 239 3848, el. p. evaldas.savickas@sumin.lt

Atkurtai
Lietuvai



ORIGINALAS
NESTUNČIAMAS

LIETUVOS RESPUBLIKOS ŽEMĖS ŪKIO MINISTERIJA

Vidaus reikalų ministerijai

2017-04-04 Nr. LD-1200 (12.145)
I 2017-03-20 Nr. 1D-1527

DĖL NUTARIMO PROJEKTO

Išnagrinėję Lietuvos Respublikos Vyriausybės nutarimo „Dėl Anykščių rajono savivaldybės gyvenamųjų vietovių panaikinimo, gyvenamųjų vietovių teritorijų ribų nustatymo ir pakeitimo“ projektą informuojame, kad pagal kompetenciją pastabų ir pasiūlymų neturime.

Viceministras

Artūras Bogdanovas

Palmira Petniūnienė, tel. (8 5) 210 0525, el. p. palmira.petniuniene@zum.lt

Budžetinė įstaiga
Gedimino pr. 19
LT - 01103 Vilnius
Tel. (8 5) 239 1001
Faks. (8 5) 239 1212

El. paštas zum@zum.lt
<http://www.zum.lt>
Duomenys kaupiami ir saugomi
Juridinių asmenų registre
Kodas 188675190

Atsiskait. sąskaita
LT674010042400070079
AB DNB bankas



100 Atkurtai
Lietuvai



REGISTRŲ CENTRAS

VALSTYBĖS ĮMONĖ REGISTRŲ CENTRAS

Vinco Kudirkos g. 18-3, 03105 Vilnius, tel. (8 5) 268 8202, faks. (8 5) 268 8311, el. p. info@registrucentras.lt.
Duomenys kaupiami ir saugomi Juridinių asmenų registre, kodas 124110246

Lietuvos Respublikos
Vidaus reikalų ministerijai
Šventaragio g. 2
01510 Vilnius

2017-03-24 Nr. (1.1.30)s-2611

Į 2017-03 -21 Nr. 17-3307

DĖL LIETUVOS RESPUBLIKOS VYRIAUSYBĖS NUTARIMO PROJEKTO DERINIMO

Informuojame, kad Jūsų pateiktam derinti Lietuvos Respublikos Vyriausybės nutarimo projektui Nr. 17-3307 „Dėl Anykščių rajono savivaldybės gyvenamųjų vietovių panaikinimo, gyvenamųjų vietovių teritorijų ribų nustatymo ir pakeitimo“ pastabų ir pasiūlymų neturime.

Direktoriaus pirmasis pavaduotojas

Rimantas Ramanauskas

Zenonas Lapėnas, tel. (8 5) 268 8334, el. p. Zenonas.Lapenas@registrucentras.lt

100 Atkurtai
Lietuvai

**LIETUVOS RESPUBLIKOS VYRIAUSYBĖS KANCELIARIJA
TEISĖS DEPARTAMENTAS**

IŠVADA

**DĖL LIETUVOS RESPUBLIKOS VYRIAUSYBĖS NUTARIMO „DĖL ANYKŠČIŲ
RAJONO SAVIVALDYBĖS GYVENAMŲJŲ VIETОВIŲ PANAIKINIMO,
GYVENAMŲJŲ VIETОВIŲ TERITORIJŲ RIBŲ NUSTATYMO IR PAKEITIMO“
PROJEKTO (TOLIAU - PROJEKTAS)
(TAP NR. 17-549) (TAIS NR. 17-3307(2))**

2017-05-10 Nr.NV-1185

Vilnius

Įvertinę Projekto atitiktį įstatymams, Lietuvos Respublikos Vyriausybės nutarimams bei teisės technikos reikalavimams, tačiau atsižvelgdami į Administracinių vienetų ir gyvenamųjų vietovių teritorijų ribų ir pavadinimų tvarkymo taisyklių, patvirtintų Lietuvos Respublikos Vyriausybės 1996 m. birželio 3 d. nutarimu Nr. 651, 34 punktą, pagal kurį Vidaus reikalų ministerija nustato, ar savivaldybės administracijos direktoriaus pateikti dokumentai, nurodyti minėtų taisyklių 31 ir 32 punktuose, atitinka teisės aktus, todėl nevertindami Projekto formalių duomenų, taip pat Projekto nuostatų atitikties pridedamiems planams bei pastarųjų atitikties teritorijų planavimo dokumentų rengimui nustatytiems reikalavimams, atkreipiamo dėmesį, kad nesutampa Projekto 1.1 papunktyje nurodyto kaimo pavadinimas su pavadinimu nurodytu Anykščių rajono savivaldybės tarybos 2016 m. lapkričio 24 d. sprendime Nr. 1-TS-295 bei Aiškinamajame rašte dėl Anykščių rajono savivaldybės gyvenamųjų vietovių panaikinimo, teritorijų ribų nustatymo ir keitimo, patvirtintame Anykščių rajono savivaldybės tarybos 2016 m. lapkričio 24 d. sprendimu Nr. 1-TS-296.

Teisės departamento
direktoriaus pavaduotojas

Aleksandr Radčenko