

**LIETUVOS RESPUBLIKOS VYRIAUSYBĖS KANCELIARIJA  
EKONOMIKOS PAŽANGOS DEPARTAMENTO  
KAIMO REIKALŲ IR DARNIOS PLĖTROS SKYRIUS**

**DĖL LIETUVOS RESPUBLIKOS GEODEZIJOS IR KARTOGRAFIJOS ĮSTATYMO NR. IX-415 4, 6, 7, 9, 10, 11, 18, 19, 20, 21, 23, 25 ir 27 STRAIPSNIŲ PAKEITIMO ĮSTATYMO PROJEKTO (TAP NR. 17-744; TAIS NR. 17-367(2)) IR LIETUVOS RESPUBLIKOS VIETOS SAVIVALDOS ĮSTATYMO NR. I-533 6 IR 7 STRAIPSNIŲ PAKEITIMO ĮSTATYMO PROJEKTO (TAP NR. 17-745; TAIS NR. 16-14454(3))**

**PAŽYMA**

2017-06-13 Nr. NV-1517

Vilnius

**Projektų rengėjas:** Žemės ūkio ministerija

**Projektų tikslai:**

- perkelti 2007 m. kovo 14 d. Europos Parlamento ir Tarybos direktyvos 2007/2/EB, sukuriančios Europos bendrijos erdvinės informacijos infrastruktūrą (INSPIRE), (toliau – Direktyva) nuostatas į Lietuvos Respublikos geodezijos ir kartografijos įstatymą;
- pavesti Žemės ūkio ministerijai vykdyti politikos įgyvendinimo organizavimo, koordinavimo ir kontrolės funkcijas, kurios pagal pobūdį priskirtinos ministerijoms;
- perduoti savivaldybėms 1:2 000 ir didesnio mastelio topografinių planų ir inžinerinių tinklų planų erdvinį duomenų tvarkymą;
- suderinti Geodezijos ir kartografijos įstatymo nuostatas su Valstybės informacinių išteklių valdymo įstatymo nuostatomis.

**Dabartinė situacija:**

- Direktyvos nuostatos į Geodezijos ir kartografijos įstatymą perkeltos dalinai, **neperkeltos nuostatos susijusios su geografinių erdvinį duomenų, nustatomų dviejų ar daugiau valstybių narių, vaizdavimo, sąveikumo, naudojimo atitikimu Europos Komisijos patvirtintiems reikalavimams;**
- savivaldybėms įstatymais **paskirtų geodezijos ir kartografijos darbų organizavimas ir vykdymas yra savarankiškoji savivaldybių funkcija**, šiuos darbus savivaldybės finansuoja savo biudžeto lėšomis;
- **georeferencinio pagrindo žemėlapių 1:10 000, 1:50 000, 1:250 000 masteliu sudarymas, atnaujinimas ir tvarkymas priskirtas Vyriausybės įgaliotos institucijos kompetencijai t. y. Nacionalinei žemės tarnybai;**
- **Vyriausybės įgaliota institucija (t. y. Nacionalinė žemės tarnyba)** metodiškai vadovauja valstybiniam geodezijos ir kartografijos darbams, valstybinio geodezinio pagrindo, valstybinių georeferencinių erdvinį duomenų sudarymo, Lietuvos erdvinės infrastruktūros veiklos užtikrinimo ir tobulinimo darbams; pagal kompetenciją koordinuoja erdvinį duomenų rinkinių ir naudojimosi jais paslaugų unifikavimą ir sąveikumą; tvirtina valstybinių erdvinį duomenų rinkinių ir žemėlapių sąrašą, valstybinių geodezinių tinklų tikslumo klases; organizuoja LitPOS (pastoviai veikiančių GPS stočių tinklas) tvarkymą ir tobulinimą; koordinuoja tarptautinių, valstybinių programų ir projektų įgyvendinimą geodezijos ir kartografijos srityje; rengia ir tvirtina valstybinių erdvinį duomenų rinkinių ir žemėlapių sudarymo tvarkos aprašus ir specifikacijas,

užtikrina jų suderinamumą su tarptautiniais Europos Sąjungos ir Šiaurės Atlanto sutarties organizacijos (NATO) standartais ir reikalavimais geodezijos, kartografijos ir erdvinio duomenų rinkinių kaupimo srityse; nustato valstybinės geodezinės, kartografinės medžiagos ir valstybinių erdvinio duomenų rinkinių teikimo tvarką;

- Lietuvos erdvinės informacijos portalo valdytoju ir vadovaujančiąja Georeferencinio pagrindo kadastro įstaiga paskirta Nacionalinė žemės tarnyba, o Lietuvos erdvinės informacijos portalo ir Georeferencinio pagrindo kadastro tvarkytoju paskirta VĮ Distantinių tyrimų ir geoinformatikos centras „GIS-Centras“.

#### Projekto esmė:

Vietos savivaldos įstatymo pakeitimo įstatymo projektu siūloma **dalį geodezijos ir kartografijos darbų, t. y. savivaldybių erdvinio duomenų rinkinio tvarkymo darbus priskirti prie nuolat vykdomų valstybinių (valstybės perduotų savivaldybėms) funkcijų**, kurių vykdymo pasėkoje bus sukurtas savivaldybių erdvinio duomenų rinkinys, kurio duomenys reikalingi vykdant teritorijų planavimo ir statybų projektavimo darbus. Funkcijai įgyvendinti iš valstybės biudžeto reikės skirti kasmet po 1500 tūkst. Eur.

Geodezijos ir kartografijos įstatymo pakeitimo įstatymo projektu siūloma:

- įgyvendinant Direktyvos nuostatas, **pavesti Žemės ūkio ministerijai užtikrinti geografinių erdvinio duomenų, nustatomų dviejų ar daugiau valstybių narių, vaizdavimo, sąveikumo, naudojimo atitikimą Europos Komisijos patvirtintiems reikalavimams** bei nustatyti prieigos prie erdvinio duomenų per Lietuvos erdvinės informacijos portalą ribojimo atvejus.

- **pavesti Žemės ūkio ministerijai nuo š. m. lapkričio 1 d. vykdyti su politikos įgyvendinimo organizavimu, koordinavimu ir kontrole susijusias funkcijas**, t. y. metodiškai vadovauti valstybiniais geodezijos ir kartografijos bei Lietuvos erdvinės informacijos infrastruktūros funkcionalumo užtikrinimo ir tobulinimo darbams ir juos koordinuoti; koordinuoti erdvinio duomenų rinkinių ir naudojimosi jais paslaugų unifikavimą ir sąveikumą; užtikrinti ir tobulinti Lietuvos erdvinės informacijos infrastruktūros funkcionalumą; tvirtinti valstybinių erdvinio duomenų rinkinių ir žemėlapių sąrašą, valstybinių geodezinių tinklų tikslumo klases ir Lietuvos erdvinės informacijos infrastruktūros metaduomenų reikalavimus; organizuoti LitPOS tvarkymą ir tobulinimą; koordinuoti tarptautinių, valstybinių programų ir projektų įgyvendinimą geodezijos ir kartografijos srityje; rengti ir tvirtinti geodezijos, kartografijos, valstybinių erdvinio duomenų rinkinių ir žemėlapių sudarymo techninius reglamentus ir specifikacijas, užtikrinti jų suderinamumą su tarptautiniais Europos Sąjungos ir Šiaurės Atlanto sutarties organizacijos (NATO) standartais ir reikalavimais geodezijos, kartografijos ir erdvinio duomenų rinkinių kaupimo srityse; nustatyti valstybinės geodezinės ir kartografinės veiklos produkcijos teikimo tvarką.

- Siekiant suderinti su Valstybės informacinių išteklių valdymo įstatymo nuostatomis, **nuo š. m. lapkričio 1 d. paskirti Žemės ūkio ministeriją Lietuvos erdvinės informacijos portalo bei Georeferencinio pagrindo kadastro valdytoja**, taip pat įtvirtinti, kad Georeferencinio pagrindo kadastro tvarkytoją skirs Vyriausybė.

#### Derinimas:

- Projektai **patikslinti pagal** Teisingumo ministerijos pastabas.
- Į neatsižvelgtos ar atsižvelgtų iš dalies Teisingumo ministerijos pastabų dėl valstybinio geodezinio pagrindo tvarkymo bei krašto kartografavimo strategijos, formuluočių, susijusių su

savivaldybių teritorijoje vykdomais geodezijos ir kartografijos darbais, suvienodinimo, transformavimo paslaugos apmokestinimo, argumentai išdėstyti derinimo pažymoje.

- Žemės ūkio ministerija motyvuoja tuo, kad Valstybinio geodezinio pagrindo tvarkymo bei krašto kartografavimo strategija yra trumpalaikė, rengiama ne ilgesniam kaip 3 metų laikotarpiui, kurią gali tvirtinti asignavimų valdytojas, savivaldybių geodezijos ir kartografijos darbai bei kartografijos ir geodezijos darbai savivaldybėse yra skirtingi darbai, transformavimo paslaugos apmokestinimas neprieštarauja Direktyvos nuostatoms.

- Vyriausybės kanceliarijos Teisės departamentas pateikė redakcinio pobūdžio pastabas.

**Atitiktis Vyriausybės programai:** Projektai neprieštarauja Vyriausybės programos nuostatoms bet tiesiogiai jų neįgyvendina.

**Dalykinio vertinimo išvada:**

- Įvertinus tai, kad Europos komisijos 2015 m. gegužės 29 d. oficialiame pranešime C(2015)3338 dėl pradėtos pažeidimo procedūros Nr. 2015/2044, nustatyta pažeidimus pašalinti iki 2017 m. liepos mėn., **siūloma klausimą svarstyti Vyriausybės posėdžio B dalyje.**

- Teikiant Ministro Pirmininko parašui projektas turi būti patikslintas įvertinus Vyriausybės kanceliarijos Teisės departamento redakcinio pobūdžio pastabas.

Kaimo reikalų ir darnios plėtros skyriaus patarėjas

A. Zulonas

Arvidas Zulonas, tel. 8 706 63 722, el. p. arvidas.zulonas@lr.lt



## LIETUVOS RESPUBLIKOS ŽEMĖS ŪKIO MINISTERIJA

Lietuvos Respublikos Vyriausybei

2017-06-06 Nr. 2D-2018 (12.145)  
I \_\_\_\_\_ Nr. \_\_\_\_\_

### DĖL ĮSTATYMŲ PROJEKTŲ

Žemės ūkio ministerija parengė ir teikia Lietuvos Respublikos geodezijos ir kartografijos įstatymo Nr. IX-415 4, 6, 7, 9, 10, 11, 18, 19, 20, 21, 23, 25 ir 27 straipsnių pakeitimo įstatymo projektą (toliau – GKĮ projektas), Lietuvos Respublikos vietos savivaldos įstatymo Nr. I-533 6 ir 7 straipsnių pakeitimo įstatymo projektą (toliau abu kartu – Įstatymų projektai) bei Lietuvos Respublikos Vyriausybės nutarimo „Dėl Lietuvos Respublikos geodezijos ir kartografijos įstatymo Nr. IX-415 4, 6, 7, 9, 10, 11, 18, 19, 20, 21, 23, 25 ir 27 straipsnių pakeitimo įstatymo projekto ir Lietuvos Respublikos vietos savivaldos įstatymo Nr. I-533 6 ir 7 straipsnių pakeitimo įstatymo projekto pateikimo Lietuvos Respublikos Seimui“ projektą (toliau – Nutarimo projektas).

Įstatymų projektų tikslai:

1. Tinkamai perkelti 2007 m. kovo 14 d. Europos Parlamento ir Tarybos direktyvos 2007/2/EB, sukuriančios Europos bendrijos erdvinės informacijos infrastruktūrą (INSPIRE), (toliau – Direktyva) 10 straipsnio 2 dalies, 12 straipsnio antrosios pastraipos ir 13 straipsnio 1 ir 2 dalių nuostatas į Lietuvos Respublikos geodezijos ir kartografijos įstatymą;
2. Žemės ūkio ministerijai pavesti vykdyti politikos įgyvendinimo organizavimo, koordinavimo ir kontrolės funkcijas, kurios, remiantis Lietuvos Respublikos Vyriausybės įstatymo 29 straipsnio 1 dalies nuostatomis, pagal pobūdį priskirtinos ministerijoms;
3. Užtikrinti, kad 1:2 000 ir didesnio mastelio topografinių planų ir inžinerinių tinklų planų erdviniai duomenys savivaldybėse būtų tvarkomi nuolat;
4. Suderinti Geodezijos ir kartografijos įstatymo nuostatas su Lietuvos Respublikos valstybės informacinių išteklių valdymo įstatymo nuostatomis.

Išsamesni Įstatymų projektų tikslai, uždaviniai ir kiti paaiškinimai pateikti Įstatymų projektų aiškinamajame rašte.

Vadovaujantis Numatomo teisinio reguliavimo poveikio vertinimo metodikos, patvirtintos Lietuvos Respublikos Vyriausybės 2003 m. vasario 26 d. nutarimu Nr. 276 „Dėl Numatomo teisinio reguliavimo poveikio vertinimo metodikos patvirtinimo“, 4 punktu, numatomo teisinio reguliavimo poveikio vertinimas neatliekamas.

Įstatymų projektai ir Nutarimo projektas paskelbti Lietuvos Respublikos Seimo teisės aktų informacinės sistemos (TAIS) Projektų registravimo posistemyje.

Pažymėtina, kad Lietuva jau yra gavusi Europos Komisijos pranešimą dėl Europos Sąjungos teisės pažeidimų procedūros Nr. 2015/2044 dėl Direktyvos neperkėlimo ir neįgyvendinimo nacionalinėje teisėje, todėl numatomam teisiniam reguliavimui yra labai svarbus laiko aspektas.

Šalinant minėtame Europos Komisijos pranešime nurodytus pažeidimus, susijusius su neteisingu Direktyvos I ir III priedų perkėlimu į nacionalinę teisę, parengtas Lietuvos Respublikos Vyriausybės nutarimo „Dėl Lietuvos Respublikos Vyriausybės 2010 m. spalio 13 d. nutarimo Nr. 1460 „Dėl Lietuvos erdvinės informacijos infrastruktūros erdvinių duomenų temų patvirtinimo“ pakeitimo“ projektas, kuris jau pateiktas Lietuvos Respublikos Vyriausybei svarstyti.

Paaiškiname, kad, siekdama pašalinti pirmiau minėtame Europos Komisijos pranešime nurodytus pažeidimus, susijusius su Direktyvos 10 straipsnio 2 dalies, 12 straipsnio antrosios pastraipos ir 13 straipsnio 1 ir 2 dalių nuostatų neperkėlimu į nacionalinę teisę, Žemės ūkio ministerija parengė Lietuvos Respublikos geodezijos ir kartografijos įstatymo Nr. IX-415 pakeitimo įstatymo projektą, kuriuo Geodezijos ir kartografijos įstatymą buvo siūloma išdėstyti nauja redakcija. Tačiau užtrukus Lietuvos Respublikos geodezijos ir kartografijos įstatymo Nr. IX-415 pakeitimo įstatymo projekto derinimo procesui bei sulaukus nemažai pasiūlymų dėl nuostatų, kurios šiuo projektu nebuvo keičiamos, buvo nuspręsta minėto projekto rengimo procesą išskirti į du etapus:

1. Pirmuoju etapu siūloma į nacionalinę teisę perkelti Direktyvos nuostatas, kurias Lietuva įsipareigojo įtvirtinti Geodezijos ir kartografijos įstatyme iki 2017 m. liepos 1 d., bei Žemės ūkio ministerijai pavesti vykdyti politikos įgyvendinimo organizavimo, koordinavimo ir kontrolės funkcijas, kurias šiuo metu vykdo Nacionalinė žemės tarnyba prie Žemės ūkio ministerijos. Šiam siekiui įgyvendinti skubiai buvo parengtas GKĮ projektas;

2. Antruoju etapu numatoma iš esmės peržiūrėti geodezijos ir kartografijos veiklos srities reguliavimą ir patikslinti anksčiau parengtą Lietuvos Respublikos geodezijos ir kartografijos įstatymo Nr. IX-415 pakeitimo įstatymo projektą.

Pažymėtina, kad su suinteresuotomis institucijomis ir visuomene derinant Lietuvos Respublikos geodezijos ir kartografijos įstatymo Nr. IX-415 pakeitimo įstatymo projektą pastabų ir pasiūlymų dėl nuostatų, kurias siūloma įtvirtinti teikiamu GKĮ projektu, nebuvo gauta. Į Teisingumo ministerijos pateiktas pastabas ir pasiūlymus dėl nuostatų, kurias siūloma įtvirtinti teikiamu GKĮ projektu (t. y. pastabos ir pasiūlymai, pažymėti Nr. 1, 11–13, Nr. 15, 18, 19, 32–34, 38–42, 49, 50), buvo atsižvelgta, į pastabas, pažymėtas Nr. 10 ir 16, buvo atsižvelgta iš dalies, į pastabą, pažymėtą Nr. 37, atsižvelgta nebuvo. Argumentai dėl Teisingumo ministerijos pastabų, į kurias neatsižvelgta arba atsižvelgta iš dalies, pateikiami derinimo pažymoje.

Dėl GKĮ projekte vartojamų sąvokų paminėtina, kad, remiantis Lietuvos Respublikos teisėkūros pagrindų įstatymo 14 straipsnio 1 dalies nuostatomis, teisės aktų projektai rengiami laikantis bendrinės lietuvių kalbos normų ir teisės terminijos. Paaiškiname, kad, atsižvelgiant į šią teisės akto nuostatą, vietoj Direktyvoje vartojamos sąvokos „interoperabilumas“ GKĮ projekto 23 straipsnio 9 dalyje vartojama sąvoka „sąveikumas“, o vietoj sąvokos „trečioji šalis“ vartojama sąvoka „kiti asmenys“ (sąvoka „asmuo“ suprantama taip, kaip ji apibrėžta Lietuvos Respublikos viešojo administravimo įstatyme).


Pagal Lietuvos Respublikos teisėkūros pagrindų įstatymo 20 straipsnio 4 dalies nuostatas, teisės aktai, keičiantys ar nustatantys naują ūkio subjektų veiklos teisinį reguliavimą, paprastai įsigalioja gegužės 1 dieną arba lapkričio 1 dieną, tačiau visais atvejais ne anksčiau kaip po trijų mėnesių nuo jų oficialaus paskelbimo dienos. Vadovaujantis šia teisės akto nuostata siūloma nustatyti, kad GKĮ projekto nuostatos, išskyrus susijusias su Direktyvos 10 straipsnio 2 dalies, 12 straipsnio antrosios pastraipos ir 13 straipsnio 1 ir 2 dalių nuostatų perkėlimu į nacionalinę teisę, įsigaliojotų nuo 2017 m. lapkričio 1 d. (GKĮ projekto nuostatos, susijusios su Direktyvos nuostatų perkėlimu į nacionalinę teisę, įsigaliojotų nuo 2017 m. liepos 1 d.).

Įstatymų projektus ir Nutarimo projektą parengė Žemės ūkio ministerijos Žemės ir išteklių politikos departamento (direktorius Algirdas Sereika, tel. (8 5) 239 1338, el. p. [algirdas.sereika@zum.lt](mailto:algirdas.sereika@zum.lt)) Nekilnojamojo turto kadastro, geodezijos ir kartografijos skyriaus (vedėjas Vytautas Paršeliūnas, tel. (8 5) 210 0522, el. p. [vytautas.parseliunas@zum.lt](mailto:vytautas.parseliunas@zum.lt)) vyriausioji specialistė Renata Tracevičienė, tel. (8 5) 210 0526, el. p. [renata.traceviciene@zum.lt](mailto:renata.traceviciene@zum.lt).

**PRIDEDAMA:**

1. Lietuvos Respublikos geodezijos ir kartografijos įstatymo Nr. IX-415 4, 6, 7, 9, 10, 11, 18, 19, 20, 21, 23, 25 ir 27 straipsnių pakeitimo įstatymo projektas, 8 lapai.
2. Lietuvos Respublikos geodezijos ir kartografijos įstatymo Nr. IX-415 4, 6, 7, 9, 10, 11, 18, 19, 20, 21, 23, 25 ir 27 straipsnių pakeitimo įstatymo projekto lyginamasis variantas, 9 lapai.
3. Lietuvos Respublikos vietos savivaldos įstatymo Nr. I-533 6 ir 7 straipsnių pakeitimo įstatymo projektas, 1 lapas.
4. Lietuvos Respublikos vietos savivaldos įstatymo Nr. I-533 6 ir 7 straipsnių pakeitimo įstatymo projekto lyginamasis variantas, 1 lapas.
5. Lietuvos Respublikos Vyriausybės nutarimo „Dėl Lietuvos Respublikos geodezijos ir kartografijos įstatymo Nr. IX-415 4, 6, 7, 9, 10, 11, 18, 19, 20, 21, 23, 25 ir 27 straipsnių pakeitimo įstatymo projekto ir Lietuvos Respublikos vietos savivaldos įstatymo Nr. I-533 6 ir 7 straipsnių pakeitimo įstatymo projekto pateikimo Lietuvos Respublikos Seimui“ projektas, 1 lapas.
6. Aiškinamasis raštas dėl Lietuvos Respublikos geodezijos ir kartografijos įstatymo Nr. IX-415 4, 6, 7, 9, 10, 11, 18, 19, 20, 21, 23, 25 ir 27 straipsnių pakeitimo įstatymo projekto ir Lietuvos Respublikos vietos savivaldos įstatymo Nr. I-533 6 ir 7 straipsnių pakeitimo įstatymo projekto, 10 lapų.
7. Derinimo pažyma dėl Lietuvos Respublikos geodezijos ir kartografijos įstatymo Nr. IX-415 4, 6, 7, 9, 10, 11, 18, 19, 20, 21, 23, 25 ir 27 straipsnių pakeitimo įstatymo projekto, 2 lapai.
8. 2007 m. kovo 14 d. Europos Parlamento ir Tarybos direktyvos 2007/2/EB, sukuriančios Europos bendrijos erdvinės informacijos infrastruktūrą (INSPIRE), ir Lietuvos Respublikos geodezijos ir kartografijos įstatymo Nr. IX-415 4, 6, 7, 9, 10, 11, 18, 19, 20, 21, 23, 25 ir 27 straipsnių pakeitimo įstatymo projekto atitikties lentelė, 3 lapai.
9. Lietuvos Respublikos teisingumo ministerijos 2017-05-25 raštas Nr. (1.6.) 2T-421, 7 lapai.

Ministras



Bronius Markauskas

Renata Tracevičienė, tel. (8 5) 210 0526, el. p. [renata.traceviciene@zum.lt](mailto:renata.traceviciene@zum.lt)

**LIETUVOS RESPUBLIKOS VYRIAUSYBĖ**

**NUTARIMAS**

**DĖL LIETUVOS RESPUBLIKOS GEODEZIJOS IR KARTOGRAFIJOS ĮSTATYMO NR. IX-415  
4, 6, 7, 9, 10, 11, 18, 19, 20, 21, 23, 25 ir 27 STRAIPSNIŲ PAKEITIMO ĮSTATYMO PROJEKTO  
IR LIETUVOS RESPUBLIKOS VIETOS SAVIVALDOS ĮSTATYMO NR. I-533  
6 IR 7 STRAIPSNIŲ PAKEITIMO ĮSTATYMO PROJEKTO  
PATEIKIMO LIETUVOS RESPUBLIKOS SEIMUI**

2017 m. d. Nr.  
Vilnius

Lietuvos Respublikos Vyriausybė n u t a r i a:

1. Pritarti Lietuvos Respublikos geodezijos ir kartografijos įstatymo Nr. IX-415 4, 6, 7, 9, 10, 11, 18, 19, 20, 21, 23, 25 ir 27 straipsnių pakeitimo įstatymo projektui ir Lietuvos Respublikos vietos savivaldos įstatymo Nr. I-533 6 ir 7 straipsnių pakeitimo įstatymo projektui bei pateikti juos Lietuvos Respublikos Seimui.
2. Prašyti Lietuvos Respublikos Seimą svarstyti nurodytus įstatymų projektus ypatingos skubos tvarka, siekiant užtikrinti 2007 m. kovo 14 d. Europos Parlamento ir Tarybos direktyvoje 2007/2/EB, sukuriančioje Europos bendrijos erdvinės informacijos infrastruktūrą (INSPIRE), nustatytų reikalavimų įgyvendinimą.
3. Įgalioti žemės ūkio ministrą, o jam negalint dalyvauti – žemės ūkio viceministrą atstovauti Lietuvos Respublikos Vyriausybei svarstant nurodytus įstatymų projektus Lietuvos Respublikos Seime.

Ministras Pirmininkas

Žemės ūkio ministras

Žemės ūkio ministerijos  
Teisės departamento direktorius

Andrius Burlėga

AK-06-02

Žemės ūkio  
ministras  
Bronius Markauskas

**AIŠKINAMASIS RAŠTAS**  
**DĖL LIETUVOS RESPUBLIKOS GEODEZIJOS IR KARTOGRAFIJOS ĮSTATYMO NR. IX-415**  
**4, 6, 7, 9, 10, 11, 18, 19, 20, 21, 23, 25 ir 27 STRAIPSNIŲ PAKEITIMO ĮSTATYMO PROJEKTO**  
**IR LIETUVOS RESPUBLIKOS VIETOS SAVIVALDOS ĮSTATYMO NR. I-533**  
**6 IR 7 STRAIPSNIŲ PAKEITIMO ĮSTATYMO PROJEKTO**

**1. Įstatymų projektų rengimą paskatinusios priežastys, parengtų projektų tikslai ir uždaviniai**

Lietuvos Respublikos geodezijos ir kartografijos įstatymo Nr. IX-415 4, 6, 7, 9, 10, 11, 18, 19, 20, 21, 23, 25 ir 27 straipsnių pakeitimo įstatymo projektas (toliau – GKĮ projektas) parengtas siekiant įgyvendinti 2007 m. kovo 14 d. Europos Parlamento ir Tarybos direktyvos 2007/2/EB, sukuriančios Europos bendrijos erdvinės informacijos infrastruktūrą (INSPIRE) (toliau – Direktyva), reikalavimus. Dauguma Direktyvos nuostatų jau perkeltos į nacionalinę teisę, tačiau Direktyvos 10 straipsnio 2 dalies, 12 straipsnio antrosios pastraipos ir 13 straipsnio 1 ir 2 dalių nuostatos buvo perkeltos tik iš dalies. Todėl Lietuva jau yra gavusi Europos Komisijos pranešimą dėl Europos Sąjungos teisės pažeidimų procedūros Nr. 2015/2044 dėl Direktyvos neperkėlimo ir neįgyvendinimo nacionalinėje teisėje.

Taigi, svarbiausias GKĮ projekto tikslas – Geodezijos ir kartografijos įstatymą suderinti su Europos Sąjungos teisės reikalavimais užtikrinant geografinėmis savybėmis susijusių erdvinių duomenų, kurie yra nustatomi abipus dviejų ar daugiau valstybių narių sienų, darnumą bei galimybę trečiųjų šalių naudotojams, kurių erdvinių duomenų rinkiniai ir paslaugos atitinka Europos Komisijos patvirtintus reikalavimus, susijusius su išipareigojimais dėl metaduomenų, tinklo paslaugų ir sąveikumo, teikti savo erdvinių duomenų rinkinius per Lietuvos erdvinės informacijos portalą, taip pat apibrėžiant prieigos prie erdvinių duomenų per Lietuvos erdvinės informacijos portalą ribojimo atvejus.

Taip pat siekiant užtikrinti, kad 1:2 000 ir didesnio mastelio topografinių planų ir inžinerinių tinklų planų erdviniai duomenys, kurie plačiai naudojami teritorijų planavimo ir statybų valdymo procesuose, savivaldybėse būtų tvarkomi nuolat parengtas ne tik GKĮ projektas, bet ir Lietuvos Respublikos vietos savivaldos įstatymo Nr. I-533 6 ir 7 straipsnių pakeitimo įstatymo projektas (toliau abu kartu – Įstatymų projektai).

Lietuvos Respublikos geodezijos ir kartografijos įstatymo 6 straipsnio 1 dalyje savivaldybėms pavesta atlikti geodezijos ir kartografijos darbus, tarp jų – topografinių planų ir erdvinių duomenų rinkinių sudarymo ir tvarkymo darbus. Lietuvos Respublikos vietos savivaldos įstatymo 6 straipsnio 11 punkte nustatyta, kad savivaldybėms įstatymais priskirtų geodezijos ir kartografijos darbų organizavimas ir vykdymas yra savarankiškoji savivaldybių funkcija, t. y. šiuos darbus savivaldybės turi finansuoti savo biudžeto lėšomis. Pažymėtina, kad savivaldybės erdvinių duomenų rinkinio sudarymas ir tvarkymas yra brangus procesas, todėl šiems darbams vykdyti savivaldybėse nepakanka lėšų.

Savivaldybėse sukauptų topografinių planų erdvinių duomenų analizė parodė, kad tik Vilniaus miesto ir Kauno miesto savivaldybės nuolat tvarko erdvinių duomenų rinkinį ir šiam darbui savo biudžete yra numčiusios reikalingų lėšų. Kitų savivaldybių darbuotojai topografinių planų erdvinius



duomenis kaupia taikydami supaprastintas technologijas, tačiau tokiu būdu sukaupti duomenys netinka įvairiapusiam jų naudojimui, pvz., užtikrinti sąsajas su valstybės registrais, kadastrais ir valstybės informacinėmis sistemomis, naudoti teritorijų planavimui, statybų projektavimui ir pan. Paminėtina, kad kai kurios savivaldybės visiškai netvarko topografinių planų erdvinį duomenų.

Žemės ūkio ministerija, siekdama iš esmės pagerinti susiklosčiusią situaciją, parengė Lietuvos Respublikos vietos savivaldos įstatymo Nr. I-533 6 ir 7 straipsnių pakeitimo įstatymo projektą, kuriuo siūloma dalį geodezijos ir kartografijos darbų – savivaldybių erdvinį duomenų rinkinio tvarkymą – priskirti prie valstybinių (valstybės perduotų savivaldybėms) funkcijų, t. y. šiuos darbus finansuoti iš valstybės biudžeto. Šių asignavimų valdytoja būtų Žemės ūkio ministerija.

Siekdama užtikrinti, kad savivaldybių erdvinį duomenų rinkinio tvarkymo darbai visose savivaldybėse vyktų nuosekliai ir vienodai, ministerija taip pat parengė GKĮ projektą, kuriame numatoma Žemės ūkio ministerijai pavesti metodiškai vadovauti savivaldybių geodezijos ir kartografijos darbams ir juos koordinuoti bei vykdyti kitas funkcijas, susijusias su savivaldybių erdvinį duomenų rinkinio tvarkymo darbais.

Dar vienas tikslas, kurio siekiama GKĮ projektu – suderinti Geodezijos ir kartografijos įstatymo nuostatas su Lietuvos Respublikos Vyriausybės įstatymo ir Lietuvos Respublikos valstybės informacinių išteklių valdymo įstatymo nuostatomis.

Vadovaujantis Lietuvos Respublikos Vyriausybės įstatymo 29 straipsnio 1 dalies nuostatomis, politikos įgyvendinimo organizavimo, koordinavimo ir kontrolės funkcijos pagal pobūdį priskirtinos ministerijoms. Tačiau remiantis Geodezijos ir kartografijos įstatymo 10 straipsnio nuostatomis tokias funkcijas geodezijos ir kartografijos veiklos srityje šiuo metu vykdo Nacionalinė žemės tarnyba prie Žemės ūkio ministerijos (toliau – Nacionalinė žemės tarnyba). Siekiant suderinti abiejų įstatymų nuostatas GKĮ projektu siūloma šiuo metu Nacionalinės žemės tarnybos vykdomų geodezijos ir kartografijos srities politikos įgyvendinimo organizavimo, koordinavimo ir kontrolės funkcijų pavesti vykdyti Žemės ūkio ministerijai.

Valstybės informacinių išteklių valdymo įstatymo 23 straipsnio 2 dalyje įtvirtinta, kad valstybės registro valdytoju skiriama ministerija arba ministerijai nepavaldi valstybės institucija ar valstybės įstaiga, kitas juridinis asmuo, jeigu jos vadovas yra asignavimų valdytojas. Taip pat minėto įstatymo 33 straipsnio 2 dalyje nustatyta, kad valstybės informacinių sistemų, kuriomis apdorojama visai valstybei svarbi arba kelioms institucijoms svarbi institucijos valdoma informacija, valdytojais gali būti institucijos, kurių vadovai yra asignavimų valdytojai. Tuo tarpu Geodezijos ir kartografijos įstatymo 21 straipsnio 3 dalimi ir 25 straipsnio 1 dalimi Lietuvos erdvinės informacijos portalo ir Georeferencinio pagrindo kadastro valdytoja paskirta Nacionalinė žemės tarnyba, kurios vadovas nėra asignavimų valdytojas. Atsižvelgiant į tai, kad Lietuvos erdvinės informacijos portalui ir Georeferencinio pagrindo kadastrui skiriamų asignavimų valdytoja yra Žemės ūkio ministerija, GKĮ projektu siūloma pastarąją paskirti Lietuvos erdvinės informacijos portalo bei Georeferencinio pagrindo kadastro valdytoja.

## **2. Įstatymų projektų iniciatoriai (institucija, asmenys ar piliečių įgalioti atstovai) ir rengėjai**

Įstatymų projektų iniciatorė – Lietuvos Respublikos žemės ūkio ministerija.

Įstatymų projektus parengė Žemės ūkio ministerijos Žemės ir išteklių politikos departamento (direktorius Algirdas Sereika, tel. (8 5) 239 1338) Nekilnojamojo turto kadastro, geodezijos ir kartografijos skyriaus (vedėjas Vytautas Paršeliūnas, tel. (8 5) 210 0522, el. p. vytautas.parseliunas@zum.lt) vyriausioji specialistė Renata Tracevičienė, tel. (8 5) 210 0526, el. p. renata.traceviciene@zum.lt.

## **3. Kaip šiuo metu yra reguliuojami Įstatymų projektuose aptarti teisiniai santykiai**

Vietos savivaldos įstatymo 6 straipsnio 11 punkte nustatyta, kad savivaldybėms įstatymais paskirtų geodezijos ir kartografijos darbų organizavimas ir vykdymas yra savarankiškoji savivaldybių funkcija. Taigi, šiuos darbus savivaldybės turi finansuoti savo biudžeto lėšomis.

Remiantis Geodezijos ir kartografijos įstatymo nuostatomis georeferencinio pagrindo žemėlapių 1:10 000, 1:50 000, 1:250 000 masteliu sudarymas, atnaujinimas ir tvarkymas priskirtas Vyriausybės įgaliotos institucijos kompetencijai (4 straipsnio 1 dalies 5 punktas).

Geodezijos ir kartografijos įstatymo 6 straipsnio 1 dalies 3 punktu prie savivaldybių geodezijos ir kartografijos darbų priskirti kartografijos darbai statybviečių planams ir inžinerinių tinklų planams sudaryti ir esamų žemėlapių (planų) atnaujinimo darbai.

Geodezijos ir kartografijos įstatymo 7 straipsnyje nustatyta, kad savivaldybių geodezijos ir kartografijos darbai finansuojami iš valstybės biudžeto, jeigu jie įtraukti į valstybines kartografavimo programas, tačiau nėra reglamentuota, kam ir kokiais pagrindais priklausytų geodezinės ir kartografinės veiklos produkcija, jei ji būtų parengta valstybės biudžeto lėšomis.

Šiuo metu Geodezijos ir kartografijos įstatymo nustatyta, kad savivaldybių geodezijos ir kartografijos darbams metodiškai vadovauja Vyriausybės įgaliota institucija, taip pat Vyriausybės įgaliota institucija nustato savivaldybės teritorijos topografinių planų ir erdvinių duomenų rinkinių sudarymo ir tvarkymo tvarką ir topografinių planų derinimo ir jų kontrolės atlikimo tvarką bei tvirtina savivaldybių erdvinių duomenų rinkinių techninius reglamentus ir specifikacijas. Vadovaujantis Lietuvos Respublikos Vyriausybės įstatymo 29 straipsnio 1 dalies nuostatomis, šios funkcijos (t. y. politikos įgyvendinimo organizavimo, koordinavimo ir kontrolės) pagal pobūdį priskirtinos ministerijoms.

Taip pat remiantis Geodezijos ir kartografijos įstatymo 10 straipsnio nuostatomis Vyriausybės įgaliota institucija metodiškai vadovauja valstybiniams geodezijos ir kartografijos darbams, valstybinio geodezinio pagrindo, valstybinių georeferencinių erdvinių duomenų sudarymo, Lietuvos erdvinės infrastruktūros veiklos užtikrinimo ir tobulinimo darbams; pagal kompetenciją koordinuoja erdvinių duomenų rinkinių ir naudojimosi jais paslaugų unifikavimą ir sąveikumą; tvirtina valstybinių erdvinių duomenų rinkinių ir žemėlapių sąrašą, valstybinių geodezinių tinklų tikslumo klases; organizuoja LitPOS tvarkymą ir tobulinimą; koordinuoja tarptautinių, valstybinių programų ir projektų įgyvendinimą geodezijos ir kartografijos srityje; rengia ir tvirtina valstybinių erdvinių duomenų

rinkinių ir žemėlapių sudarymo tvarkos aprašus ir specifikacijas, užtikrina jų suderinamumą su tarptautiniais Europos Sąjungos ir Šiaurės Atlanto sutarties organizacijos (NATO) standartais ir reikalavimais geodezijos, kartografijos ir erdvinių duomenų rinkinių kaupimo srityse; nustato valstybinės geodezinės, kartografinės medžiagos ir valstybinių erdvinių duomenų rinkinių teikimo tvarką. Vadovaujantis Lietuvos Respublikos Vyriausybės įstatymo 29 straipsnio 1 dalies nuostatomis, šios funkcijos (t. y. politikos įgyvendinimo organizavimo, koordinavimo ir kontrolės) pagal pobūdį priskirtinos ministerijoms.

Dauguma Direktyvos nuostatų jau perkeltos į Geodezijos ir kartografijos įstatymą ir šio įstatymo įgyvendinamuosius teisės aktus, tačiau Direktyvos 10 straipsnio 2 dalies, 12 straipsnio antrosios pastraipos ir 13 straipsnio 1 ir 2 dalių nuostatos buvo perkeltos dalinai.

Geodezijos ir kartografijos įstatymo 21 straipsnio 3 ir 4 dalimis Lietuvos erdvinės informacijos portalo valdytoju paskirta Nacionalinė žemės tarnyba prie Žemės ūkio ministerijos, o Lietuvos erdvinės informacijos portalo tvarkytoju – VĮ Distantinių tyrimų ir geoinformatikos centras „GIS-Centras“.

Geodezijos ir kartografijos įstatymo 25 straipsnio 1 ir 2 dalimis vadovaujančiąja Georeferencinio pagrindo kadastro įstaiga paskirta Nacionalinė žemės tarnyba prie Žemės ūkio ministerijos, o Georeferencinio pagrindo kadastro tvarkymo įstaiga – VĮ Distantinių tyrimų ir geoinformatikos centras „GIS-Centras“.

Geodezijos ir kartografijos įstatymo 25 straipsnio 5 dalyje nustatyta, kad Georeferencinio pagrindo kadastro duomenys teikiami neatlygintinai, išskyrus atvejus, kai šie duomenys naudojami pridėtinės vertės paslaugoms ar produktams sukurti. Atlyginimo už Georeferencinio pagrindo kadastro duomenų teikimą dydį nustato Vyriausybė.

#### **4. Kokios siūlomos naujos teisinio reguliavimo nuostatos ir kokių teigiamų rezultatų laukiama**

Lietuvos Respublikos vietos savivaldos įstatymo Nr. I-533 6 ir 7 straipsnių pakeitimo įstatymo projekte siūloma dalį geodezijos ir kartografijos darbų, t. y. savivaldybių erdvinių duomenų rinkinio tvarkymo darbus priskirti prie valstybinių (valstybės perduotų savivaldybėms) funkcijų. Ši funkcija būtų vykdoma nuolat. Tokiu būdu būtų užtikrinta, kad bus sukurtas savivaldybių erdvinių duomenų rinkinys, kurio duomenys reikalingi vykdant teritorijų planavimo ir statybų projektavimo darbus, siekiant įgyvendinti statinio gyvavimo ciklo procesus ir kt. reikmėms.

Remiantis Geodezijos ir kartografijos įstatymo nuostatomis georeferencinio pagrindo žemėlapis yra sudedamoji Georeferencinio pagrindo kadastro dalis, todėl šio žemėlapių sudarymo, atnaujinimo ir tvarkymo darbai turi būti priskiriami ne Vyriausybės įgaliotos institucijos, o minėto kadastro tvarkytojo kompetencijai. Atsižvelgiant į tai, GKĮ projekte siūloma iš 4 straipsnyje pateikto valstybinių geodezijos ir kartografijos darbų sąrašo išbraukti georeferencinio pagrindo žemėlapių sudarymo, atnaujinimo ir tvarkymo darbus, atitinkamai patikslinant Geodezijos ir kartografijos

įstatymo 4 straipsnio 2 dalį, 10 straipsnio 3, 9 ir 11 punktus, 11 straipsnio 2 dalies 8 punktą bei 27 straipsnio 2 dalį.

Taip pat GKĮ projektu numatoma panaikinti Geodezijos ir kartografijos įstatymo 6 straipsnio 1 dalies 3 punktą, kadangi savivaldybės neatlieka šiame punkte nurodytų kartografijos darbų statybviečių planams ir inžinerinių tinklų planams sudaryti ir esamų žemėlapių (planų) atnaujinimo darbų.

Atsižvelgiant į tai, kad Lietuvos Respublikos vietos savivaldos įstatymo Nr. I-533 6 ir 7 straipsnių pakeitimo įstatymo projekte siūloma dalį geodezijos ir kartografijos darbų priskirti prie valstybinių (valstybės perduotų savivaldybėms) funkcijų, GKĮ projektu numatoma panaikinti Geodezijos ir kartografijos įstatymo 7 straipsnyje įtvirtintą nuostatą, kad savivaldybių geodezijos ir kartografijos darbai finansuojami iš valstybės biudžeto, jeigu jie įtraukti į valstybines kartografavimo programas. Taip pat GKĮ projekte siūloma nustatyti, kad vykdant savivaldybių geodezijos ir kartografijos darbus sukurta geodezinės ir kartografinės veiklos produkcija, jeigu ji parengta valstybės ar užsienio paramos valstybei lėšomis, nuosavybės teise priklausytų valstybei. Tokiu būdu būtų suderintos Įstatymų projektų nuostatos.

Tuo atveju, jei savivaldybių erdvinio duomenų rinkinio tvarkymo darbai būtų finansuojami valstybės biudžeto lėšomis, o šių asignavimų valdytoja būtų Žemės ūkio ministerija, manome, kad būtų tikslinga funkcijas, susijusias su savivaldybių erdvinio duomenų rinkinio tvarkymo darbais, pavesti vykdyti Žemės ūkio ministerijai. Atsižvelgiant į tai GKĮ projektu siūloma Žemės ūkio ministerijai pavesti metodiškai vadovauti savivaldybių geodezijos ir kartografijos darbams ir juos koordinuoti, nustatyti savivaldybių erdvinio duomenų rinkinio tvarkymo tvarką, topografinių planų ir inžinerinių tinklų planų derinimo tvarką, patvirtinti savivaldybės erdvinio duomenų rinkinio specifikaciją. Be to, siekiant, kad savivaldybių erdvinio duomenų rinkinio tvarkymo darbai visose savivaldybėse vyktų nuosekliai, GKĮ projektu siūloma Žemės ūkio ministerijai pavesti planuoti ir kontroliuoti savivaldybių erdvinio duomenų rinkinio tvarkymo darbus, taip pat organizuoti valstybinių ir savivaldybių erdvinio duomenų rinkinių tvarkymui ir pakartotiniam panaudojimui reikalingų informacinių išteklių valdymą.

Vadovaujantis Lietuvos Respublikos Vyriausybės įstatymo 29 straipsnio 1 dalies nuostatomis, kad politikos įgyvendinimo organizavimo, koordinavimo ir kontrolės funkcija pagal pobūdį priskirtina ministerijoms, GKĮ projekte siūloma nuo š. m. lapkričio 1 d. su politikos įgyvendinimo organizavimu, koordinavimu ir kontrole susijusias funkcijas, kurias šiuo metu vykdo Vyriausybės įgaliota institucija, pavesti vykdyti Žemės ūkio ministerijai, t. y. metodiškai vadovauti valstybiniams geodezijos ir kartografijos bei Lietuvos erdvinės informacijos infrastruktūros funkcionalumo užtikrinimo ir tobulinimo darbams ir juos koordinuoti; koordinuoti erdvinio duomenų rinkinių ir naudojimosi jais paslaugų unifikavimą ir sąveikumą; užtikrinti ir tobulinti Lietuvos erdvinės informacijos infrastruktūros funkcionalumą; tvirtinti valstybinių erdvinio duomenų rinkinių ir žemėlapių sąrašą, valstybinių geodezinių tinklų tikslumo klases ir Lietuvos erdvinės informacijos infrastruktūros metaduomenų reikalavimus; organizuoti LitPOS tvarkymą ir tobulinimą; koordinuoti tarptautinių,

valstybinių programų ir projektų įgyvendinimą geodezijos ir kartografijos srityje; rengti ir tvirtinti geodezijos, kartografijos, valstybinių erdvinių duomenų rinkinių ir žemėlapių sudarymo techninius reglamentus ir specifikacijas, užtikrinti jų suderinamumą su tarptautiniais Europos Sąjungos ir Šiaurės Atlanto sutarties organizacijos (NATO) standartais ir reikalavimais geodezijos, kartografijos ir erdvinių duomenų rinkinių kaupimo srityse; nustatyti valstybinės geodezinės ir kartografinės veiklos produkcijos teikimo tvarką.

Igyvendinant Direktyvos 10 straipsnio 2 dalies nuostatas GKĮ projekte siūloma nustatyti, kad Žemės ūkio ministerija, siekdama užtikrinti, kad su geografinėmis savybėmis susiję erdviniai duomenys, kurie yra nustatomi abipus dviejų ar daugiau valstybių narių sienų, būtų darnūs, kartu su valstybėmis narėmis prireikus bendru sutarimu spręstų dėl tokių bendrų elementų vaizdavimo ir pozicijos; įgyvendinant Direktyvos 12 straipsnio antrosios pastraipos nuostatas GKĮ projekte siūloma nustatyti, kad erdvinių duomenų rinkinių teikėjai gali būti trečiosios šalys, kurių erdvinių duomenų rinkiniai ir paslaugos atitinka Europos Komisijos patvirtintus reikalavimus, susijusius su įsipareigojimais dėl metaduomenų, tinklo paslaugų ir sąveikumo; įgyvendinant Direktyvos 13 straipsnio 1 ir 2 dalių nuostatas GKĮ projekte siūloma apibrėžti prieigos prie erdvinių duomenų per Lietuvos erdvinės informacijos portalą ribojimo atvejus.

Siekiant suderinti Geodezijos ir kartografijos įstatymo ir Valstybės informacinių išteklių valdymo įstatymo nuostatas GKĮ projektu siūloma Lietuvos erdvinės informacijos portalo bei Georeferencinio pagrindo kadastro valdytoja nuo š. m. lapkričio 1 d. paskirti Žemės ūkio ministeriją, taip pat įtvirtinti nuostatas, kad Georeferencinio pagrindo kadastro tvarkytoją paskirs Vyriausybė.

Kaip žinia, Europoje erdvinių duomenų kūrimo srityje vyrauja tendencija, kad vis daugiau šių duomenų teikiama neatlygintinai. Manome, kad tokią praktiką turėtų taikyti ir Lietuva, todėl GKĮ projekte siūloma atsisakyti nuostatos, kad Georeferencinio pagrindo kadastro duomenys, naudojami pridėtinės vertės paslaugoms teikti ar pridėtinės vertės produktams sukurti, būtų teikiami atlygintinai.

**5. Numatomo teisinio reguliavimo poveikio vertinimo rezultatai (jeigu rengiant įstatymų projektus toks vertinimas turi būti atliktas ir jo rezultatai nepateikiami atskiru dokumentu), galimos neigiamos priimtų įstatymų pasekmės ir kokių priemonių reikėtų imtis, kad tokių pasekmių būtų išvengta**

Priėmus Įstatymų projektus neigiamų pasekmių nenumatoma.

Numatomas teisinis reguliavimas teigiamai paveiks vieningų ir suderintų stambaus mastelio informacinių išteklių kūrimą.

Tiesioginės numatomo teisinio reguliavimo pasekmės: Įstatymų projektams įgyvendinti bus reikalingos papildomos lėšos, tačiau ilgalaikėje perspektyvoje tai leistų taupyti valstybės ir savivaldybių biudžeto lėšas, nes vieningi ir suderinti stambaus mastelio informaciniai ištekliai būtų nuolat naudojami skirtingų institucijų daugelyje sričių: valstybės registrų, kadastrų ir valstybės informacinių sistemų duomenims kurti, teritorijų planavimui, statybų projektavimui ir pan.

## **6. Kokią įtaką priimti įstatymai turės kriminogeninei situacijai, korupcijai**

Įstatymų projektai nesusiję su įtaka kriminogeninei situacijai ir korupcijai.

## **7. Kaip įstatymų įgyvendinimas atsilieps verslo sąlygoms ir jo plėtrai**

Įstatymų projektų įgyvendinimas turės teigiamos įtakos verslo sąlygoms ir jo plėtrai, kadangi bus pradėti tvarkyti vieningi stambaus mastelio informaciniai išteklių. Tokiu atveju Lietuvos ir užsienio verslo subjektai (projektuotojai, geodezininkai, matininkai, statybininkai ir kt.) galės gauti patikimus stambaus mastelio erdvinius duomenis, kurie leis tiksliau įvertinti projektavimo ar miestų ūkio infrastruktūros objektų priežiūros darbų apimtį.

## **8. Įstatymų inkorporavimas į teisinę sistemą, kokius teisės aktus būtina priimti, kokius galiojančius teisės aktus reikia pakeisti ar pripažinti netekusiais galios**

Priėmus Įstatymų projektus, atitinkamai reikės keisti ir priimti GKĮ projekto įgyvendinamuosius teisės aktus.

## **9. Ar įstatymų projektai parengti laikantis Lietuvos Respublikos valstybinės kalbos, Teisėkūros pagrindų įstatymo reikalavimų, o įstatymų projektų sąvokos ir jas įvardijantys terminai įvertinti Terminų banko įstatymo ir jo įgyvendinamųjų teisės aktų nustatyta tvarka**

Įstatymų projektai parengti laikantis Lietuvos Respublikos valstybinės kalbos, Lietuvos Respublikos teisėkūros pagrindų įstatymo reikalavimų.

Naujos sąvokos ir jas įvardijantys terminai GKĮ projektu neapibrėžiamos.

## **10. Ar įstatymų projektai atitinka Žmogaus teisių ir pagrindinių laisvių apsaugos konvencijos nuostatas ir Europos Sąjungos dokumentus**

Įstatymų projektų nuostatos Europos žmogaus teisių ir pagrindinių laisvių apsaugos konvencijos nuostatomis ir Europos Sąjungos dokumentams neprieštarauja.

## **11. Jeigu įstatymams įgyvendinti reikia įgyvendinamųjų teisės aktų, – kas ir kada juos turėtų priimti**

1. Priėmus Lietuvos Respublikos geodezijos ir kartografijos įstatymo Nr. IX-415 4, 6, 7, 9, 10, 11, 18, 19, 20, 21, 23, 25 ir 27 straipsnių pakeitimo įstatymą, Žemės ūkio ministerija turės parengti ir iki 2017 m. spalio 31 d. pateikti Lietuvos Respublikos Vyriausybei tvirtinti šiuos Lietuvos Respublikos Vyriausybės nutarimų projektus:

1.1. Dėl Lietuvos Respublikos Vyriausybės 1998 m. rugsėjo 15 d. nutarimo Nr. 1120 „Dėl Lietuvos Respublikos žemės ūkio ministerijos nuostatų patvirtinimo“ pakeitimo;

1.2. Dėl Lietuvos Respublikos Vyriausybės 2001 m. birželio 12 d. nutarimo Nr. 709 „Dėl Nacionalinės žemės tarnybos prie Žemės ūkio ministerijos įsteigimo“ pakeitimo;

1.3. Dėl Lietuvos Respublikos Vyriausybės 2014 m. rugsėjo 29 d. nutarimo Nr. 1043 „Dėl įgaliojimų suteikimo“ pakeitimo;

1.4. Dėl Georeferencinio pagrindo kadastro reorganizavimo ir Georeferencinio pagrindo kadastro nuostatų patvirtinimo.

2. Priėmus Lietuvos Respublikos geodezijos ir kartografijos įstatymo Nr. IX-415 4, 6, 7, 9, 10, 11, 18, 19, 20, 21, 23, 25 ir 27 straipsnių pakeitimo įstatymą, Žemės ūkio ministerija iki 2017 m. spalio 31 d. turės parengti šiuos įsakymus:

2.1. Dėl Lietuvos Respublikos žemės ūkio ministro 2001 m. birželio 14 d. įsakymo Nr. 194 „Dėl Nacionalinės žemės tarnybos prie Žemės ūkio ministerijos“ pakeitimo;

2.2. Dėl Lietuvos Respublikos žemės ūkio ministro 2011 m. rugsėjo 26 d. įsakymo Nr. 3D-708 „Dėl Geodezijos ir kartografijos darbų savivaldybėse kontrolės ir valstybinės ekspertizės tvarkos aprašo patvirtinimo“ pakeitimo;

2.3. Dėl Valstybės įmonės Distancinių tyrimų ir geoinformatikos centro „GIS-Centras“ įstatų tvirtinimo;

2.4. Dėl Lietuvos erdvinės informacijos portalo nuostatų ir Lietuvos erdvinės informacijos portalo duomenų saugos nuostatų patvirtinimo;

2.5. Dėl Georeferencinio pagrindo kadastro duomenų ir informacijos saugos nuostatų patvirtinimo;

2.6. Dėl Lietuvos erdvinės informacijos infrastruktūros koordinavimo struktūros nustatymo;

2.7. Dėl Lietuvos erdvinės informacijos infrastruktūros erdvinių duomenų rinkinių kūrimo tvarkos aprašo patvirtinimo;

2.8. Dėl Lietuvos erdvinės informacijos infrastruktūros metaduomenų reikalavimų ir Lietuvos erdvinės informacijos infrastruktūros metaduomenų teikimo tvarkos aprašo patvirtinimo;

2.9. Dėl Valstybinių erdvinių duomenų rinkinių ir žemėlapių sąrašo patvirtinimo;

2.10. Dėl Valstybinės geodezinės ir kartografinės veiklos produkcijos teikimo tvarkos aprašo patvirtinimo;

2.11. Dėl Atlygio už valstybinės geodezinės ir kartografinės veiklos produkcijos naudojimą pridėtinės vertės produktui kurti ir (ar) pridėtinės vertės paslaugai teikti nustatymo tvarkos aprašo patvirtinimo;

2.12. Dėl Savivaldybės erdvinių duomenų rinkinio specifikacijos patvirtinimo;

2.13. Dėl Savivaldybės erdvinių duomenų rinkinio tvarkymo aprašo patvirtinimo.

3. Priėmus Lietuvos Respublikos geodezijos ir kartografijos įstatymo Nr. IX-415 4, 6, 7, 9, 10, 11, 18, 19, 20, 21, 23, 25 ir 27 straipsnių pakeitimo įstatymą, iki 2017 m. spalio 31 d. Nacionalinė žemės tarnyba prie Žemės ūkio ministerijos turės pripažinti netekusiais galios šiuos įsakymus:

3.1. Nacionalinės žemės tarnybos prie Žemės ūkio ministerijos generalinio direktoriaus 2005 m. vasario 14 d. įsakymą Nr. 1P-42 „Dėl Valstybinių georeferencinių erdvinių duomenų rinkinių ir georeferencinio pagrindo žemėlapių sąrašo patvirtinimo“;

3.2. Nacionalinės žemės tarnybos prie Žemės ūkio ministerijos direktoriaus 2011 m. sausio 27 d. įsakymą Nr. 1P-(1.3)-13 „Dėl Geodezinės, kartografinės medžiagos ir valstybinių georeferencinių

erdvinių duomenų rinkinių teikimo tvarkos aprašo ir Atlygio už geodezinės ir kartografinės veiklos produkcijos naudojimą pridėtinės vertės produktui kurti ir (ar) pridėtinės vertės paslaugai teikti nustatymo tvarkos aprašo patvirtinimo“;

3.3. Nacionalinės žemės tarnybos prie Žemės ūkio ministerijos direktoriaus 2012 m. kovo 7 d. įsakymą Nr. 1P-(1.3.)-91 „Dėl Lietuvos erdvinės informacijos portalo nuostatų ir Lietuvos erdvinės informacijos portalo duomenų saugos nuostatų patvirtinimo“;

3.4. Nacionalinės žemės tarnybos prie Žemės ūkio ministerijos direktoriaus 2012 m. rugpjūčio 30 d. įsakymą Nr. 1P-(1.3.)-295 „Dėl Lietuvos erdvinės informacijos infrastruktūros metaduomenų reikalavimų ir Lietuvos erdvinės informacijos infrastruktūros metaduomenų teikimo tvarkos aprašo patvirtinimo“;

3.5. Nacionalinės žemės tarnybos prie Žemės ūkio ministerijos direktoriaus 2013 m. liepos 23 d. įsakymą Nr. 1P-(1.3.)-224 „Dėl Lietuvos erdvinės informacijos portalo naudotojų administravimo taisyklių, Lietuvos erdvinės informacijos portalo saugaus elektroninės informacijos tvarkymo taisyklių ir Lietuvos erdvinės informacijos portalo veiklos tęstinumo valdymo plano patvirtinimo“;

3.6. Nacionalinės žemės tarnybos prie Žemės ūkio ministerijos direktoriaus 2014 m. gegužės 6 d. įsakymą Nr. 1P-(1.3.)-169 „Dėl Georeferencinio pagrindo kadastro duomenų ir kadastro informacijos saugos nuostatų patvirtinimo“;

3.7. Nacionalinės žemės tarnybos prie Žemės ūkio ministerijos direktoriaus 2015 m. gegužės 14 d. įsakymą Nr. 1P-149-(1.3.) „Dėl Lietuvos erdvinės informacijos infrastruktūros erdvinių duomenų rinkinių kūrimo tvarkos aprašo patvirtinimo“;

3.8. Nacionalinės žemės tarnybos prie Žemės ūkio ministerijos direktoriaus 2015 m. birželio 22 d. įsakymą Nr. 1P-169-(1.3.) „Dėl Georeferencinio pagrindo kadastro naudotojų administravimo taisyklių, Georeferencinio pagrindo kadastro saugaus elektroninės informacijos tvarkymo taisyklių ir Georeferencinio pagrindo kadastro veiklos tęstinumo valdymo plano patvirtinimo“ ;

3.9. Nacionalinės žemės tarnybos prie Žemės ūkio ministerijos direktoriaus 2016 m. gruodžio 22 d. įsakymą Nr. 1P-471-(1.3.) „Dėl Valstybės įmonės Distancinių tyrimų ir geoinformatikos centro „GIS-Centras“ įstatų tvirtinimo“.

## **12. Kiek valstybės, savivaldybių biudžetų ir kitų valstybės įsteigtų fondų lėšų prireiks įstatymams įgyvendinti, ar bus galima sutaupyti (pateikiami prognozuojami rodikliai einamaisiais ir artimiausiais 3 biudžetiniais metais)**

GKĮ projektui įgyvendinti papildomų lėšų iš valstybės biudžeto nereikės.

Lietuvos Respublikos vietos savivaldos įstatymo Nr. I-533 6 ir 7 straipsnių pakeitimo įstatymo projektui įgyvendinti iš valstybės biudžeto reikės skirti 2018 ir 2019 metais po 200 tūkst. Eur, 2020 metais – 750 tūkst. Eur, o nuo 2021 metų – kasmet po 1 500 tūkst. Eur. Šios lėšos būtų skiriamos savivaldybės erdvinių duomenų rinkiniui tvarkyti.



Paaikškiname, kad lėšos savivaldybės erdvinį duomenų rinkiniui tvarkyti apskaičiuotos remiantis bandomojo projekto rezultatais. Bandomasis projektas buvo vykdomas Trakų rajono savivaldybėje; šio projekto metu buvo tvarkomi šios savivaldybės topografinių planų erdviniai duomenys. Iš projekto rezultatų matyti, kad per mėnesį vienas specialistas gali sutvarkyti ir įkelti į erdvinį duomenų rinkinį apie 35 planus (1 ha ploto arba 100 m ilgio, jei plane vaizduojamas inžinerinis tinklas), o 1 ha ploto duomenų integravimas kainuoja 55 Eur už ha.

Vadinasi, jei visos savivaldybės tvarkytų erdvinis duomenis, kurių apimtis būtų apie 27 tūkst. ha, šių erdvinį duomenų sutvarkymas kainuotų 1 500 tūkst. Eur per metus.

Planuojama, kad savivaldybės į erdvinį duomenų tvarkymą įsitrauks palaipsniui: 2018 ir 2019 metais būtų sutvarkyta apie 8 proc. topografinių planų erdvinį duomenų ir šiam darbui reikėtų po 200 tūkst. eurų; 2020 metais būtų sutvarkyta apie 50 proc. topografinių planų erdvinį duomenų ir šiam darbui reikėtų 750 tūkst. eurų; nuo 2021 metų topografinių planų erdviniai duomenys būtų tvarkomi visa apimtimi (60 savivaldybių) ir šiam darbui reikės po 1 500 tūkst. eurų kasmet.

### **13. Įstatymų projektų rengimo metu gauti specialistų vertinimai ir išvados**


Įstatymų projektų rengimo metu specialistų vertinimų ir išvadų nebuvo gauta.

### **14. Reikšminiai žodžiai, kurių reikia šiems projektams įtraukti į kompiuterinę paieškos sistemą, įskaitant Europos žodyno „Eurovoc“ terminus, temas bei sritis**

Įstatymų projektų reikšminiai žodžiai, kurių reikia šiems projektams įtraukti į kompiuterinę paieškos sistemą, įskaitant reikšminius žodžius pagal Europos žodyną Eurovoc: *planas, duomenų bazė, savivaldybė*.

### **15. Kiti, iniciatorių nuomone, reikalingi pagrindimai ir paaikškinimai.**

Į GKĮ projektą perkeliama Direktyvos reikalavimai yra privalomi be jokių išimčių, o dėl jos netinkamo įgyvendinimo gresia Europos Komisijos sankcijos. Lietuva jau yra gavusi Europos Komisijos pranešimą dėl Europos Sąjungos teisės pažeidimų procedūros Nr. 2015/2044 dėl Direktyvos neperkėlimo ir neįgyvendinimo nacionalinėje teisėje, todėl numatomam teisiniam reguliavimui yra labai svarbus laiko aspektas. Pažymėtina, kad, siekdama užtikrinti visišką ir tinkamą Direktyvos 10 straipsnio 2 dalies, 12 straipsnio antrosios pastraipos ir 13 straipsnio 1 ir 2 dalių nuostatų perkėlimą į nacionalinę teisę, Lietuva įsipareigojo minėtas Direktyvos nuostatas įtvirtinti GKĮ projekte iki 2017 m. liepos 1 d.

  
Žemės ūkio  
ministras  
Bronius Markauskas

**LIETUVOS RESPUBLIKOS  
GEODEZIJOS IR KARTOGRAFIJOS ĮSTATYMO NR. IX-415  
4, 6, 7, 9, 10, 11, 18, 19, 20, 21, 23, 25 ir 27 STRAIPSNIŲ PAKEITIMO  
ĮSTATYMAS**

2017 m. d. Nr.  
Vilnius

**1. straipsnis. 4 straipsnio pakeitimas**

1. Pripažinti netekusiu galios 4 straipsnio 1 dalies 5 punktą.

2. Pakeisti 4 straipsnio 2 dalį ir ją išdėstyti taip:

„2. Visos Lietuvos teritorijos valstybiniai ortofotografiniai žemėlapiai atnaujinami ne rečiau kaip kas 5 metai. Valstybiniai georeferencinių erdvinių duomenų rinkiniai atnaujinami nuolat.“

**2 straipsnis. 6 straipsnio pakeitimas**

1. Pakeisti 6 straipsnio 1 dalies 2 punktą ir jį išdėstyti taip:

„2) savivaldybės erdvinių duomenų rinkinio tvarkymas Žemės ūkio ministerijos nustatyta tvarka;“

2. Pripažinti netekusiu galios 6 straipsnio 1 dalies 3 punktą.

3. Pakeisti 6 straipsnio 3 dalį ir ją išdėstyti taip:

„3. Vykdam savivaldybių geodezijos ir kartografijos darbus sukurta geodezinės ir kartografinės veiklos produkcija (geodeziniai tinklai, žemėlapiai, erdvinių duomenų rinkiniai, aerofotografinės nuotraukos ir kita produkcija), jeigu ji parengta valstybės ir užsienio paramos valstybei lėšomis, nuosavybės teise priklauso valstybei. Geodezinės ir kartografinės veiklos produkcija, jeigu ji parengta savivaldybės ir užsienio paramos savivaldybei lėšomis, nuosavybės teise priklauso savivaldybei.“

**3 straipsnis. 7 straipsnio pakeitimas**

Pakeisti 7 straipsnį ir jį išdėstyti taip:

**„7 straipsnis. Geodezijos ir kartografijos darbų finansavimas**

Valstybiniai geodezijos ir kartografijos darbai, teminiai geodezijos ir kartografijos darbai finansuojami iš valstybės biudžeto, užsienio valstybių paramos arba užsakovo lėšomis. Savivaldybių geodezijos ir kartografijos darbai finansuojami valstybės, savivaldybių, užsienio valstybių paramos arba užsakovo lėšomis.“

#### **4 straipsnis. 9 straipsnio pakeitimas**

Pakeisti 9 straipsnį ir jį išdėstyti taip:

#### **„9 straipsnis. Ministerijų ir valstybės įstaigų kompetenciją geodezijos, kartografijos ir valstybinių georeferencinių erdvių duomenų rinkinių rengimo srityje**

1. Žemės ūkio ministerija:

1) formuoja valstybės politiką geodezijos, kartografijos ir valstybinių georeferencinių erdvių duomenų rinkinių rengimo, Lietuvos erdvinės informacijos infrastruktūros plėtojimo srityse bei organizuoja, koordinuoja ir kontroliuoja jos įgyvendinimą;

2) metodiškai vadovauja valstybiniais ir savivaldybių geodezijos ir kartografijos bei Lietuvos erdvinės informacijos infrastruktūros funkcionalumo užtikrinimo ir tobulinimo darbams ir juos koordinuoja;

3) tvirtina valstybinio geodezinio pagrindo tvarkymo ir krašto kartografavimo programas bei kontroliuoja jų įgyvendinimą;

4) planuoja ir kontroliuoja savivaldybių erdvių duomenų rinkinių tvarkymo darbus;

5) tvirtina geodezijos ir kartografijos darbų savivaldybėse kontrolės tvarkos aprašą;

6) koordinuoja erdvių duomenų rinkinių ir naudojimosi jais paslaugų unifikavimą ir sąveikumą, užtikrina valstybinių ir savivaldybių erdvių duomenų rinkinių sąveikumą;

7) užtikrina ir tobulina Lietuvos erdvinės informacijos infrastruktūros funkcionalumą, nustato Lietuvos erdvinės informacijos infrastruktūros koordinavimo struktūrą;

8) tvirtina valstybinių erdvių duomenų rinkinių ir žemėlapių sąrašą, valstybinių geodezinių tinklų tikslumo klases, Lietuvos erdvinės informacijos infrastruktūros metaduomenų reikalavimus;

9) organizuoja LitPOS tvarkymą ir tobulinimą;

10) koordinuoja tarptautinių, valstybinių programų ir projektų įgyvendinimą geodezijos ir kartografijos srityje;

11) tvirtina geodezijos, kartografijos, valstybinių erdvių duomenų rinkinių ir žemėlapių sudarymo techninius reglamentus ir specifikacijas, užtikrina jų suderinamumą su tarptautiniais Europos Sąjungos ir Šiaurės Atlanto sutarties organizacijos (NATO) standartais ir reikalavimais geodezijos, kartografijos ir erdvių duomenų rinkinių kaupimo srityse;

12) nustato valstybinės geodezinės ir kartografinės veiklos produkcijos, nurodytos šio įstatymo 4 straipsnio 3 dalyje, teikimo tvarką.

2. Suinteresuotos ministerijos ir valstybės įstaigos, tvarkančios erdvių duomenų rinkinius:

1) pagal kompetenciją dalyvauja rengiant valstybinio geodezinio pagrindo tvarkymo ir krašto kartografavimo programas, užtikrinant ir tobulinant Lietuvos erdvinės informacijos infrastruktūros funkcionalumą;

2) organizuoja žinybinių geodezijos ir kartografijos srities programų rengimą ir įgyvendinimą;

3) organizuoja teminių geodezijos ir kartografijos darbų vykdymą.“

### **5 straipsnis. 10 straipsnio pakeitimas**

Pakeisti 10 straipsnį ir jį išdėstyti taip:

**„10 straipsnis. Vyriausybės įgaliotos institucijos kompetenciją geodezijos, kartografijos ir valstybinių georeferencinių erdvinių duomenų rinkinių rengimo srityje**

Vyriausybės įgaliota institucija:

- 1) pagal Žemės ūkio ministerijos patvirtintas valstybinio geodezinio pagrindo tvarkymo bei krašto kartografavimo programas organizuoja valstybinius geodezijos ir kartografijos darbus;
- 2) Vyriausybės nustatyta tvarka išduoda geodezininko kvalifikacijos pažymėjimus, sustabdo ir panaikina kvalifikacijos pažymėjimų galiojimą;
- 3) įstatymų nustatyta tvarka administruoja valstybinių erdvinių duomenų rinkinių ir žemėlapių autorių išimtinės turtines teises;
- 4) saugo geodezinės ir kartografinės veiklos produkciją, nurodytą šio įstatymo 4 straipsnio 3 dalyje;
- 5) atlieka geodezijos ir kartografijos darbų savivaldybėse kontrolę, nagrinėja savivaldybių pateiktus pranešimus apie pažeidimus, pastebėtus atliekant geodezininko vykdomų geodezijos ir kartografijos darbų savivaldybėse priežiūrą, taip pat kitų institucijų ir asmenų pateiktus pranešimus apie geodezininko veiklos pažeidimus.“

### **6 straipsnis. 11 straipsnio pakeitimas**

1. Pakeisti 11 straipsnio 2 dalies 1 punktą ir jį išdėstyti taip:

„1) tvarko savivaldybių erdvinių duomenų rinkinius pagal Žemės ūkio ministerijos patvirtintą specifikaciją;“

2. Pakeisti 11 straipsnio 2 dalies 6 punktą ir jį išdėstyti taip:

„6) derina topografinius planus ir inžinerinių tinklų planus Žemės ūkio ministerijos nustatyta tvarka;“

3. Pakeisti 11 straipsnio 2 dalies 7 punktą ir jį išdėstyti taip:

„7) atlieka geodezininko vykdomų geodezijos ir kartografijos darbų savivaldybėse priežiūrą ir apie pastebėtus pažeidimus raštu informuoja Vyriausybės įgaliotą instituciją;“

4. Pakeisti 11 straipsnio 2 dalies 8 punktą ir jį išdėstyti taip

„8) neatlygintinai teikia Vyriausybės įgaliotai institucijai savivaldybės erdvinių duomenų rinkinius, reikalingus valstybiniam erdvinių duomenų rinkiniams ir žemėlapiams sudaryti, atnaujinti ir tvarkyti;“

### **7 straipsnis. 18 straipsnio pakeitimas**

1. Pakeisti 18 straipsnio 1 dalies 1 punktą ir jį išdėstyti taip:

„1) kaupti valstybės kadastrų, registrų, valstybės informacinių sistemų, valstybės ir savivaldybių institucijų erdvinių duomenų rinkinių metaduomenis pagal Žemės ūkio ministerijos patvirtintą metodiką;“

2. Pripažinti netekusiu galios 18 straipsnio 3 dalį.

### **8 straipsnis. 19 straipsnio pakeitimas**

1. Pakeisti 19 straipsnio 1 dalį ir ją išdėstyti taip:

„1. Lietuvos erdvinės informacijos infrastruktūros erdvinių duomenų rinkinius sudaro visų valstybės kadastrų, registrų, valstybės informacinių sistemų ir valstybės bei savivaldybių institucijų kaupiami erdvinių duomenų rinkiniai.“

2. Pakeisti 19 straipsnio 2 dalį ir ją išdėstyti taip:

„2. Valstybės kadastrų, registrų, valstybės informacinių sistemų ~~tvarkymo įstaigos~~ tvarkytojai, valstybės bei savivaldybių institucijos, tvarkančios erdvinių duomenų rinkinius, atitinkančius Vyriausybės patvirtintas Lietuvos erdvinės informacijos infrastruktūros erdvinių duomenų temas, privalo užtikrinti, kad erdvinių duomenų rinkinius naudotojai pasiektų per Lietuvos erdvinės informacijos portalą.“

3. Pakeisti 19 straipsnio 3 dalį ir ją išdėstyti taip:

„3. Erdvinių duomenų rinkiniai kuriami Žemės ūkio ministerijos nustatyta tvarka ir pagal Europos Komisijos patvirtintus reikalavimus. Siekdama užtikrinti, kad su geografinėmis savybėmis susiję erdviniai duomenys, kurie yra nustatomi abipus dviejų ar daugiau valstybių narių sienų, būtų darnūs, Žemės ūkio ministerija kartu su valstybėmis narėmis, prireikus bendru sutarimu, sprendžia dėl tokių bendrų elementų vaizdavimo ir pozicijos.“

4. Pakeisti 19 straipsnio 4 dalį ir ją išdėstyti taip:

„4. Erdvinių duomenų rinkinių specifikacijas, kuriose nustatomi šių rinkinių turinys, sutartiniai ženklai, elementų kodai ir atributai, suderinę su Žemės ūkio ministerija, tvirtina valstybės kadastrų, registrų ir valstybės informacinių sistemų valdytojai, valstybės bei savivaldybių institucijos, tvarkančios erdvinių duomenų rinkinius.“

### **9 straipsnis. 20 straipsnio pakeitimas**

1. Pakeisti 20 straipsnio 1 dalį ir ją išdėstyti taip:

„1. Valstybės kadastrų, registrų, valstybės informacinių sistemų, valstybės ir savivaldybių institucijų kaupiamų erdvinių duomenų rinkinių tvarkytojai privalo parengti metaduomenis pagal Žemės ūkio ministerijos patvirtintus Lietuvos erdvinės informacijos infrastruktūros metaduomenų reikalavimus ir Žemės ūkio ministerijos nustatyta tvarka juos teikti viešai ir neatlygintinai per Lietuvos erdvinės informacijos portalą.“

2. Pakeisti 20 straipsnio 3 dalį ir ją išdėstyti taip:

„3. Institucija, atsakinga už metaduomenų kūrimą, suderinusi su Žemės ūkio ministerija, gali išplėsti metaduomenų turinį papildoma informacija. Metaduomenys turi būti išsamūs ir tikslūs, kad pagal juos būtų galima surasti erdvinių duomenų rinkinius ir su jais susijusias paslaugas, įvertinti metaduomenų kokybę ir juos naudoti.“

#### **10 straipsnis. 21 straipsnio pakeitimas**

1. Pakeisti 21 straipsnio 3 dalį ir ją išdėstyti taip:

„3. Lietuvos erdvinės informacijos portalo valdytojas – Žemės ūkio ministerija.“

2. Pakeisti 21 straipsnio 4 dalį ir ją išdėstyti taip:

„4. Lietuvos erdvinės informacijos portalo tvarkytoją skiria Lietuvos erdvinės informacijos portalo valdytojas.“

#### **11 straipsnis. 23 straipsnio pakeitimas**

Pakeisti 23 straipsnį ir jį išdėstyti taip:

**„23 straipsnis. Prieiga prie erdvinių duomenų per Lietuvos erdvinės informacijos portalą**

1. Prieiga prie erdvinių duomenų per Lietuvos erdvinės informacijos portalą yra vieša, jeigu kitų įstatymų nenustatyta kitaip.

2. Paslaugos, nurodytos šio įstatymo 22 straipsnio 1 ir 2 punktuose, per Lietuvos erdvinės informacijos portalą teikiamos neatlygintinai, o paslaugos, nurodytos 22 straipsnio 3, 4 ir 5 punktuose, teikiamos neatlygintinai, jeigu kitų įstatymų nenustatyta kitaip..

3. Erdvinių duomenų rinkiniai ir paslaugos, kurių reikia Europos Sąjungos institucijoms, valstybės institucijoms ir savivaldybėms viešojo pobūdžio užduotims atlikti arba ataskaitoms teikti pagal Europos Sąjungos teisės aktus, susijusius su aplinka, teikiami neatlygintinai.

4. Valstybės kadastrų, registrų, valstybės informacinių sistemų tvarkytojai, valstybės ir savivaldybių institucijos, tvarkančios erdvinių duomenų rinkinius, turi teisę riboti prieigą prie erdvinių duomenų rinkinių per Lietuvos erdvinės informacijos portalą, išskyrus šio straipsnio 5 ir 6 dalyse numatytus atvejus.

5. Prieiga prie erdvinių duomenų per Lietuvos erdvinės informacijos portalą teikiant šio įstatymo 23 straipsnio 1 dalies 1 punkte nurodytas paslaugas įstatymų nustatyta tvarka gali būti apribota, jeigu tai kenkia arba gali pakenkti tarptautiniams santykiams, visuomenės saugumui ar nacionalinei gynybai.

6. Prieiga prie erdvinių duomenų per Lietuvos erdvinės informacijos portalą teikiant šio įstatymo 23 straipsnio 1 dalies 2–5 punktuose nurodytas paslaugas įstatymų nustatyta tvarka gali būti apribota, jeigu tai kenkia arba gali pakenkti:

1) valstybės ir savivaldybių institucijų procedūrų konfidencialumui, kai tokį konfidencialumą numato įstatymai;

2) tarptautiniams santykiams, visuomenės saugumui ar nacionalinei gynybai;

3) teisingumo vykdymui, asmens galimybei būti teisiamam teisingame teismo procese arba valstybės ir savivaldybių institucijoms galimybei vykdyti baudžiamojo arba drausminio pobūdžio tyrimą;

4) komercinės ar pramoninės informacijos konfidencialumui, kai tokį konfidencialumą numato Lietuvos Respublikos arba Europos Sąjungos teisės aktai siekiant apsaugoti teisėtus ekonominius interesus, įskaitant visuomenės interesus išlaikyti statistinių duomenų konfidencialumą ir informacijos apie mokesčių mokėtoją slaptumą;

5) intelektinės nuosavybės teisėms;

6) asmens duomenų ir (arba) jų susistemintų rinkmenų konfidencialumui, jei tas asmuo nesutiko, kad tokia informacija būtų paviešinta, ir jei tokį konfidencialumą numato Lietuvos Respublikos arba Europos Sąjungos teisės aktai;

7) asmens, savo noru pateikusio prašomą informaciją ir kuris neturi teisinio įpareigojimo arba negali būti teisiškai įpareigotas tai daryti, interesams arba apsaugai, išskyrus atvejus, kai šis asmuo sutiko, kad atitinkama informacija būtų atskleista;

8) aplinkos, su kuria susijusi tokia informacija, apsaugai.

7. Šio straipsnio 5 ir 6 dalyse nurodytais atvejais apribojant prieigą prie erdvinių duomenų per Lietuvos erdvinės informacijos portalą turi būti atsižvelgiama į visuomenės interesus. Kiekvienu konkrečiu atveju reikia palyginti, kaip tenkinami visuomenės interesai atskleidus informaciją ir kaip jie tenkinami apribojant ją arba suteikiant teisę ja naudotis tam tikromis sąlygomis.

8. Lietuvos erdvinės informacijos infrastruktūros erdvinių duomenų rinkinių ir paslaugų, išskyrus 22 straipsnio 1 ir 2 punktuose nurodytas paslaugas, naudotojai, įgydami teisę naudotis erdvinių duomenų rinkiniais ir paslaugomis per Lietuvos erdvinės informacijos portalą, privalo sudaryti naudojimosi sutartis su erdvinių duomenų ir paslaugų teikėjais ar jų įgaliotais platintojais.

9. Erdvinių duomenų rinkinių teikėjai gali būti valstybės kadastrų, registrų, valstybės informacinių sistemų tvarkytojai, valstybės ir savivaldybių institucijos, tvarkančios erdvinių duomenų rinkinius. Atsižvelgiant į prašymą, erdvinių duomenų rinkinių teikėjai gali būti ir kiti asmenys, kurių erdvinių duomenų rinkiniai ir paslaugos atitinka 2010 m. lapkričio 23 d. Europos Komisijos reglamento (ES) Nr. 1089/2010, kuriuo įgyvendinamos Europos Parlamento ir Tarybos direktyvos 2007/2/EB nuostatos dėl erdvinių duomenų rinkinių ir paslaugų sąveikumo, reikalavimus, susijusius su įsipareigojimais dėl metaduomenų, tinklo paslaugų ir sąveikumo. Asmenys, pageidaujantys sukurti pridėtinės vertės produktus naudodamiesi valstybės kadastrų, registrų, georeferencinių erdvinių duomenų rinkinių ar erdvinių duomenų rinkinių duomenimis ir teminių erdvinių duomenų rinkiniais, privalo įgyti tam teisę erdvinių duomenų rinkinių teikėjų nustatyta

tvarka. Pridėtinės vertės produktus naudotojams teikia įgalioti platintojai erdvinių duomenų rinkinių teikėjų nustatyta tvarka.

10. Vadovaujantis teisės aktų nustatyta tvarka, prieiga prie erdvinių duomenų rinkinių ir (ar) paslaugų per Lietuvos erdvinės informacijos portalą teikiama valstybių narių valstybės institucijoms, įmonėms ir organizacijoms, teikiančioms viešąsias paslaugas. Taip pat prieiga prie valstybių narių valstybinių įstaigų ir organizacijų erdvinių duomenų rinkinių ir paslaugų Lietuvos Respublikos naudotojams, teikiantiems viešąsias paslaugas, teikiama per Lietuvos erdvinės informacijos portalą, jeigu kitų įstatymų nenustatyta kitaip.

11. Jeigu kitų įstatymų nustatyta, kad šio įstatymo 22 straipsnio 3, 4, 5 punktuose nurodytos paslaugos teikiamos atlygintinai, paslaugos teikėjas turi užtikrinti Lietuvos Respublikos ir kitų valstybių narių naudotojams galimybes naudotis elektroninės prekybos paslaugomis.“

## **12 straipsnis. 25 straipsnio pakeitimas**

Pakeisti 25 straipsnį ir jį išdėstyti taip:

### **„25 straipsnis. Georeferencinio pagrindo kadastro tvarkymas**

1. Georeferencinio pagrindo kadastro valdytojas – Žemės ūkio ministerija.
2. Georeferencinio pagrindo kadastro tvarkytoją skiria Vyriausybė.
3. Georeferencinio pagrindo kadastro objektų registravimo, duomenų teikimo, duomenų tvarkymo tvarka nustatoma Georeferencinio pagrindo kadastro nuostatuose.
4. Georeferencinio pagrindo kadastro duomenims atnaujinti naudojamas savivaldybių erdvinių duomenų rinkinys, kurį savivaldybės neatlygintinai teikia Georeferencinio pagrindo kadastro tvarkytojui Georeferencinio pagrindo kadastro nuostatų nustatyta tvarka.
5. Georeferencinio pagrindo kadastro duomenys teikiami neatlygintinai.
6. Visos Lietuvos Respublikos teritorijos georeferencinio pagrindo žemėlapis, kuris rengiamas naudojant Georeferencinio pagrindo kadastro duomenis, pagal ortofotografinius žemėlapius atnaujinamas ne rečiau kaip kas 5 metai.
7. Georeferencinio pagrindo žemėlapis rengiamas naudojant Georeferencinio pagrindo kadastro ir kitus duomenis pagal Georeferencinio pagrindo kadastro valdytojo patvirtintą specifikaciją.“

## **13 straipsnis. 27 straipsnio pakeitimas**

Pakeisti 27 straipsnio 2 dalį ir ją išdėstyti taip:

„2. Lėšos, gautos kaip atlyginimas, kurį nustato Žemės ūkio ministerija šio straipsnio 1 dalyje nustatytais atvejais, naudojamos valstybiniais erdvinių duomenų rinkiniams ir žemėlapiams atnaujinti. Teisės į valstybinius erdvinių duomenų rinkinius ir žemėlapius saugomos įstatymų ir kitų teisės aktų nustatyta tvarka.“



**14 straipsnis. Įstatymo įsigaliojimas ir įgyvendinimas**

1. Šis įstatymas, išskyrus šio straipsnio 3 dalį bei šio įstatymo 8 straipsnio 3 dalį ir 11 straipsnį, įsigalioja 2017 m. lapkričio 1 d.
2. Šio įstatymo 8 straipsnio 3 dalis ir 11 straipsnis įsigalioja 2017 m. liepos 1 d.
3. Lietuvos Respublikos Vyriausybė, Lietuvos Respublikos žemės ūkio ministras ir Nacionalinės žemės tarnybos prie Žemės ūkio ministerijos direktorius iki 2017 m. spalio 31 d. priima šio įstatymo įgyvendinamuosius teisės aktus.

*Skelbiu šį Lietuvos Respublikos Seimo priimtą įstatymą.*

Respublikos Prezidentas

Žemės ūkio  
ministras  
**Bronius Markauskas**

Žemės ūkio ministerijos  
Teisės departamento direktorius

**Andrius Čuriėga**

2017.06.06

**LIETUVOS RESPUBLIKOS  
GEODEZIJOS IR KARTOGRAFIJOS ĮSTATYMO NR. IX-415  
4, 6, 7, 9, 10, 11, 18, 19, 20, 21, 23, 25 ir 27 STRAIPSNIŲ PAKEITIMO  
ĮSTATYMAS**

2017 m.                      d. Nr.  
Vilnius

**1. straipsnis. 4 straipsnio pakeitimas**

1. Pripažinti netekusiu galios 4 straipsnio 1 dalies 5 punktą.

~~5) georeferencinio pagrindo žemėlapių 1:10 000, 1:50 000, 1:250 000 masteliu sudarymas, atnaujinimas ir tvarkymas;~~

2. Pakeisti 4 straipsnio 2 dalį ir ją išdėstyti taip:

„2. Visos Lietuvos teritorijos valstybiniai ortofotografiniai ir ~~georeferencinio pagrindo žemėlapiai~~ atnaujinami ne rečiau kaip kas 5 metai. Valstybiniai georeferencinių erdvinių duomenų rinkiniai atnaujinami nuolat.“

**2 straipsnis. 6 straipsnio pakeitimas**

1. Pakeisti 6 straipsnio 1 dalies 2 punktą ir jį išdėstyti taip:

„2) savivaldybės teritorijos ~~topografinių planų~~ ir erdvinių duomenų rinkinių **rinkinio** sudarymas ir tvarkymas Vyriausybės įgaliotos institucijos **Žemės ūkio ministerijos** nustatyta tvarka;“

2. Pripažinti netekusiu galios 6 straipsnio 1 dalies 3 punktą.

~~3) kartografijos darbai statybviečių planams ir inžinerinių tinklų planams sudaryti ir esamų žemėlapių (planų) atnaujinimas;~~

3. Pakeisti 6 straipsnio 3 dalį ir ją išdėstyti taip:

„3. Vykdamas savivaldybių geodezijos ir kartografijos darbus sukurta geodezinės ir kartografinės veiklos produkcija (geodeziniai tinklai, žemėlapiai, erdvinių duomenų rinkiniai, aerofotografinės nuotraukos ir kita produkcija), jeigu ji parengta valstybės ir užsienio paramos valstybei lėšomis, nuosavybės teise priklauso valstybei. Geodezinės ir kartografinės veiklos produkcija (geodeziniai tinklai, žemėlapiai, erdvinių duomenų rinkiniai, aerofotografinės nuotraukos ir kita produkcija), jeigu ji parengta savivaldybės ir užsienio paramos savivaldybei lėšomis, nuosavybės teise priklauso savivaldybei.“

**3 straipsnis. 7 straipsnio pakeitimas**

Pakeisti 7 straipsnį ir jį išdėstyti taip:

## **„7 straipsnis. Geodezijos ir kartografijos darbų finansavimas**

Valstybiniai geodezijos ir kartografijos darbai, teminiai geodezijos ir kartografijos darbai finansuojami iš valstybės biudžeto, užsienio valstybių paramos arba užsakovo lėšomis. Savivaldybių geodezijos ir kartografijos darbai finansuojami valstybės, savivaldybių, užsienio valstybių paramos arba užsakovo lėšomis. ~~Savivaldybių geodezijos ir kartografijos darbai finansuojami iš valstybės biudžeto, jeigu jie įtraukti į valstybines kartografavimo programas.~~“

## **4 straipsnis. 9 straipsnio pakeitimas**

Pakeisti 9 straipsnį ir jį išdėstyti taip:

**„9 straipsnis. Ministerijų ir valstybės įstaigų kompetenciją geodezijos, kartografijos ir valstybinių georeferencinių erdvių duomenų rinkinių rengimo srityje**

1. Žemės ūkio ministerija:

1) formuoja valstybės politiką geodezijos, kartografijos ir valstybinių georeferencinių erdvių duomenų rinkinių rengimo, Lietuvos erdvinės informacijos infrastruktūros plėtojimo srityse **bei organizuoja, koordinuoja ir kontroliuoja jos įgyvendinimą;**

~~2) nustato valstybinio geodezinio pagrindo, krašto kartografavimo ir valstybinių georeferencinių erdvių duomenų rinkinių strategiją;~~

**2) metodiškai vadovauja valstybiniams ir savivaldybių geodezijos ir kartografijos bei Lietuvos erdvinės informacijos infrastruktūros funkcionalumo užtikrinimo ir tobulinimo darbams ir juos koordinuoja;**

**3) tvirtina valstybinio geodezinio pagrindo tvarkymo ir krašto kartografavimo programas bei kontroliuoja jų įgyvendinimą;**

**4) planuoja ir kontroliuoja savivaldybių erdvių duomenų rinkinių tvarkymo darbus;**

~~3) 5) tvirtina geodezijos ir kartografijos darbų savivaldybėse kontrolės ir valstybinės ekspertizės tvarkos aprašą;~~

~~4) tvirtina valstybinių geodezijos ir kartografijos darbų valstybinių georeferencinių erdvių duomenų rinkinių valstybinės priežiūros ir kokybės kontrolės tvarkos aprašą;~~

~~5) tvirtina valstybinio geodezinio pagrindo sudarymo, atnaujinimo, kartografavimo ir valstybinių georeferencinių erdvių duomenų rinkinių sudarymo ir tvarkymo programas;~~

**6) koordinuoja erdvių duomenų rinkinių ir naudojimosi jais paslaugų unifikavimą ir sąveikumą, užtikrina valstybinių ir savivaldybių erdvių duomenų rinkinių sąveikumą;**

**7) užtikrina ir tobulina Lietuvos erdvinės informacijos infrastruktūros funkcionalumą, nustato Lietuvos erdvinės informacijos infrastruktūros koordinavimo struktūrą;**

**8) tvirtina valstybinių erdvių duomenų rinkinių ir žemėlapių sąrašą, valstybinių geodezinių tinklų tikslumo klases, Lietuvos erdvinės informacijos infrastruktūros metaduomenų reikalavimus;**

**9) organizuoja LitPOS tvarkymą ir tobulinimą;**

10) koordinuoja tarptautinių, valstybinių programų ir projektų įgyvendinimą geodezijos ir kartografijos srityje;

11) tvirtina geodezijos, kartografijos, valstybinių erdvių duomenų rinkinių ir žemėlapių sudarymo techninius reglamentus ir specifikacijas, užtikrina jų suderinamumą su tarptautiniais Europos Sąjungos ir Šiaurės Atlanto sutarties organizacijos (NATO) standartais ir reikalavimais geodezijos, kartografijos ir erdvių duomenų rinkinių kaupimo srityse;

12) nustato valstybinės geodezinės ir kartografinės veiklos produkcijos, nurodytos šio įstatymo 4 straipsnio 3 dalyje, teikimo tvarką.

2. Suinteresuotos ministerijos ir valstybės įstaigos, **tvarkančios erdvių duomenų rinkinius:**

1) pagal kompetenciją dalyvauja formuojant valstybinių georeferencinių erdvių duomenų rinkinių rengimo strategiją ~~rengiant valstybinio geodezinio pagrindo tvarkymo ir krašto kartografavimo programas, užtikrinant ir tobulinant Lietuvos erdvinės informacijos infrastruktūros funkcionalumą;~~

2) organizuoja žinybinių geodezijos ir kartografijos srities programų rengimą ir įgyvendinimą;

3) organizuoja teminių geodezijos ir kartografijos darbų vykdymą;

4) koordinuoja aerofotografavimo ir nuotolinio skenavimo darbus.“

## **5 straipsnis. 10 straipsnio pakeitimas**

Pakeisti 10 straipsnį ir jį išdėstyti taip:

**„10 straipsnis. Vyriausybės įgaliotos institucijos kompetenciją geodezijos, kartografijos ir valstybinių georeferencinių erdvių duomenų rinkinių rengimo srityje**

Vyriausybės įgaliota institucija, ~~įgyvendindama Lietuvos Respublikos valstybės politiką geodezijos, kartografijos, valstybinių georeferencinių erdvių duomenų rinkinių ir Lietuvos erdvinės informacijos infrastruktūros srityse:~~

1) teisės aktų nustatyta tvarka rengia valstybinio geodezinio pagrindo sudarymo, atnaujinimo, kartografavimo ir valstybinių georeferencinių erdvių duomenų rinkinių, Lietuvos erdvinės informacijos infrastruktūros veiklos užtikrinimo ir tobulinimo programas ir teikia jas Vyriausybei tvirtinti;

2) ~~metodiškai vadovauja valstybiniams ir savivaldybių geodezijos ir kartografijos darbams, valstybinio geodezinio pagrindo, valstybinių georeferencinių erdvių duomenų rinkinių sudarymo, Lietuvos erdvinės informacijos infrastruktūros veiklos užtikrinimo ir tobulinimo darbams, pagal kompetenciją koordinuoja erdvių duomenų rinkinių ir naudojimosi jais paslaugų unifikavimą ir sąveikumą;~~

3) tvirtina valstybinių georeferencinių erdvių duomenų rinkinių ir georeferencinio pagrindo žemėlapių sąrašą, valstybinių geodezinių tinklų tikslumo klases;

4) ~~organizuoja valstybinio geodezinio pagrindo sudarymo, atnaujinimo, kartografavimo ir valstybinių georeferencinių erdvių duomenų rinkinių ir georeferencinio pagrindo žemėlapių sudarymo programų įgyvendinimą;~~

- 5) organizuoja Lietuvos Respublikos valstybės sienos geodezijos ir kartografijos darbus;
- 6) organizuoja LitPOS tvarkymą ir tobulinimą;
- 7) koordinuoja tarptautinių, valstybinių programų ir projektų įgyvendinimą geodezijos, kartografijos ir Lietuvos erdvinės informacijos infrastruktūros srityje;
- 8) koordinuoja su kitomis institucijomis aerofotografavimo ir nuotolinio skenavimo darbus;
- 9) rengia ir tvirtina geodezijos, kartografijos ir valstybinių georeferencinių erdvių duomenų rinkinių ir georeferencinio pagrindo žemėlapių sudarymo techninius reglamentus ir specifikacijas, užtikrina jų suderinamumą su tarptautiniais Europos Sąjungos ir Šiaurės Atlanto sutarties organizacijos (NATO) standartais ir reikalavimais geodezijos, kartografijos ir erdvių duomenų rinkinių kaupimo srityse;

**1) pagal Žemės ūkio ministerijos patvirtintas valstybinio geodezinio pagrindo tvarkymo bei krašto kartografavimo programas organizuoja valstybinius geodezijos ir kartografijos darbus;**

~~10) 2) teisės aktų Vyriausybės~~ nustatyta tvarka išduoda geodezininko kvalifikacijos pažymėjimus, sustabdo ir panaikina kvalifikacijos pažymėjimų galiojimą;

~~11) 3) įstatymų~~ nustatyta tvarka administruoja georeferencinio pagrindo žemėlapių, valstybinių ortofotografinių žemėlapių ir valstybinių georeferencinių erdvių duomenų rinkinių ir **žemėlapių** autorių išimtinės turtinės teises;

~~12) nustato geodezinės, kartografinės medžiagos ir valstybinių georeferencinių erdvių duomenų rinkinių teikimo tvarką;~~

~~13) atlieka valstybinių geodezijos ir kartografijos darbų, valstybinių georeferencinių erdvių duomenų rinkinių valstybinę priežiūrą ir kokybės kontrolę, užtikrina ir tobulina Lietuvos erdvinės informacijos infrastruktūros funkcionalumą;~~

~~14) 4) saugo valstybinę geodezinę ir kartografinę medžiagą (geodezinių tinklų sudarymo ir atnaujinimo medžiagą, žemėlapius, aerofotografines nuotraukas, kosmines nuotraukas, erdvių duomenų rinkinius ir kita) geodezinės ir kartografinės veiklos produkciją, nurodytą šio įstatymo 4 straipsnio 3 dalyje;~~

~~15) 5) atlieka savivaldybėse atliekamų geodezijos ir kartografijos darbų priežiūrą savivaldybėse kontrolę, nagrinėja savivaldybių pateiktus pranešimus apie pažeidimus, pastebėtus atliekant geodezininko vykdomų geodezijos ir kartografijos darbų savivaldybėse priežiūrą, taip pat kitų institucijų ir asmenų pateiktus pranešimus apie geodezininko veiklos pažeidimus;.~~

## **6 straipsnis. 11 straipsnio pakeitimas**

1. Pakeisti 11 straipsnio 2 dalies 1 punktą ir jį išdėstyti taip:

„1) tvarko savivaldybių erdvių duomenų rinkinius pagal Vyriausybės įgaliotos institucijos **Žemės ūkio ministerijos patvirtintus techninius reglamentus ir specifikacijas patvirtintą specifikaciją;**“

2. Pakeisti 11 straipsnio 2 dalies 6 punktą ir jį išdėstyti taip:

„6) derina topografinius planus ir **inžinerinių tinklų planus** atlieka jų kontrolę Vyriausybės įgaliotos institucijos **Žemės ūkio ministerijos** nustatyta tvarka;“

3. Pakeisti 11 straipsnio 2 dalies 7 punktą ir jį išdėstyti taip:

„7) atlieka ~~geodezinės ir kartografinės veiklos savivaldybės teritorijoje~~ **geodezininko vykdomų geodezijos ir kartografijos darbų savivaldybėse** priežiūrą ir apie pastebėtus pažeidimus **raštu** informuoja Vyriausybės įgaliotą instituciją ~~jės nustatyta tvarka;~~“

4. Pakeisti 11 straipsnio 2 dalies 8 punktą ir jį išdėstyti taip

„8) neatlygintinai teikia Vyriausybės įgaliotai institucijai savivaldybės erdvinį duomenų rinkinius, reikalingus ~~georeferencinio pagrindo kadastro duomenims~~, valstybiniais ~~georeferenciniais~~ erdvinį duomenų rinkiniams **ir žemėlapiams** sudaryti, atnaujinti ir tvarkyti, ~~georeferencinio pagrindo ir teminiams žemėlapiams sudaryti;~~“

## 7 straipsnis. 18 straipsnio pakeitimas

1. Pakeisti 18 straipsnio 1 dalies 1 punktą ir jį išdėstyti taip:

„1) kaupti valstybės kadastrų, registrų, **valstybės informacinių sistemų**, valstybės ir savivaldybių institucijų erdvinį duomenų rinkinių metaduomenis pagal Vyriausybės įgaliotos institucijos **Žemės ūkio ministerijos** patvirtintą metodiką;“

2. Pripažinti netekusiu galios 18 straipsnio 3 dalį.

„3. Lietuvos erdvinės informacijos infrastruktūros techninius reikalavimus nustato Vyriausybės įgaliota institucija.“

## 8 straipsnis. 19 straipsnio pakeitimas

1. Pakeisti 19 straipsnio 1 dalį ir ją išdėstyti taip:

„1. Lietuvos erdvinės informacijos infrastruktūros erdvinį duomenų rinkinius sudaro visų valstybės kadastrų, registrų, **valstybės informacinių sistemų** ir valstybės bei savivaldybių institucijų kaupiami erdvinį duomenų rinkiniai.“

2. Pakeisti 19 straipsnio 2 dalį ir ją išdėstyti taip:

„2. Valstybės kadastrų, registrų, **valstybės informacinių sistemų** ~~tvarkymo įstaigos tvarkytojai~~, valstybės bei savivaldybių institucijos, tvarkančios erdvinį duomenų rinkinius, atitinkančius Vyriausybės patvirtintas Lietuvos erdvinės informacijos infrastruktūros erdvinį duomenų temas, privalo užtikrinti, kad erdvinį duomenų rinkinius naudotojai pasiektų per Lietuvos erdvinės informacijos portalą.“

3. Pakeisti 19 straipsnio 3 dalį ir ją išdėstyti taip:

„3. Erdvinį duomenų rinkiniai kuriami Vyriausybės įgaliotos institucijos **Žemės ūkio ministerijos** nustatyta tvarka ir pagal Europos Komisijos patvirtintus reikalavimus. **Siekdama užtikrinti, kad su geografinėmis savybėmis susiję erdviniai duomenys, kurie yra nustatomi abipus dviejų ar daugiau valstybių narių sienų, būtų darnūs, Žemės ūkio ministerija kartu su**

valstybėmis narėmis, prireikus bendru sutarimu, sprendžia dėl tokių bendrų elementų vaizdavimo ir pozicijos.“

4. Pakeisti 19 straipsnio 4 dalį ir ją išdėstyti taip:

„4. Erdvinių duomenų rinkinių **specifikacijas, kuriose nustatomi šių rinkinių turinį, sutartinius ženklus, elementų kodus ir atributus turinys, sutartiniai ženkilai, elementų kodai ir atributai, suderinę su Žemės ūkio ministerija, nustato Vyriausybės įgaliota institucija tvirtina valstybės kadastrų, registrų ir valstybės informacinių sistemų valdytojai, valstybės bei savivaldybių institucijos, tvarkančios erdvinių duomenų rinkinius.**“

#### **9 straipsnis. 20 straipsnio pakeitimas**

1. Pakeisti 20 straipsnio 1 dalį ir ją išdėstyti taip:

„1. Valstybės kadastrų, registrų, **valstybės informacinių sistemų**, valstybės ir savivaldybių institucijų kaupiamų erdvinių duomenų rinkinių ~~tvarkymo įstaigos~~ **tvarkytojai** privalo parengti metaduomenis pagal Vyriausybės įgaliotos institucijos **Žemės ūkio ministerijos** patvirtintus Lietuvos erdvinės informacijos infrastruktūros metaduomenų reikalavimus ir Vyriausybės įgaliotos institucijos **Žemės ūkio ministerijos** nustatyta tvarka juos teikti viešai ir neatlygintinai per Lietuvos erdvinės informacijos portalą.“

2. Pakeisti 20 straipsnio 3 dalį ir ją išdėstyti taip:

„3. Institucija, atsakinga už metaduomenų kūrimą, suderinusi su Vyriausybės įgaliota institucija **Žemės ūkio ministerija**, gali išplėsti metaduomenų turinį papildoma informacija. Metaduomenys turi būti išsamūs ir tikslūs, kad pagal juos būtų galima surasti erdvinių duomenų rinkinius ir su jais susijusias paslaugas, įvertinti metaduomenų kokybę ir juos naudoti.“

#### **10 straipsnis. 21 straipsnio pakeitimas**

1. Pakeisti 21 straipsnio 3 dalį ir ją išdėstyti taip:

„3. Lietuvos erdvinės informacijos portalo valdytojas – ~~Nacionalinė žemės tarnyba prie Žemės ūkio ministerijos~~ **Žemės ūkio ministerija.**“

2. Pakeisti 21 straipsnio 4 dalį ir ją išdėstyti taip:

„4. Lietuvos erdvinės informacijos portalo ~~tvarkytojas~~ **VI Distancinių tyrimų ir geoinformatikos centras „GIS-Centras“ tvarkytoją skiria Lietuvos erdvinės informacijos portalo valdytojas.**“

#### **11 straipsnis. 23 straipsnio pakeitimas**

Pakeisti 23 straipsnį ir jį išdėstyti taip:

„**23 straipsnis. Prieiga prie erdvinių duomenų per Lietuvos erdvinės informacijos portalą**

1. Prieiga prie erdvinių duomenų per Lietuvos erdvinės informacijos portalą yra vieša, jeigu kitų įstatymų nenustatyta kitaip.

2. Paslaugos, nurodytos šio įstatymo 22 straipsnio 1 ir 2 punktuose, per Lietuvos erdvinės informacijos portalą teikiamos neatlygintinai, o paslaugos, nurodytos 22 straipsnio 3, 4 ir 5 punktuose, teikiamos neatlygintinai, jeigu kitų įstatymų nenustatyta kitaip..

3. Erdvinių duomenų rinkiniai ir paslaugos, kurių reikia Europos Sąjungos institucijoms, valstybės institucijoms ir savivaldybėms viešojo pobūdžio užduotims atlikti arba ataskaitoms teikti pagal Europos Sąjungos teisės aktus, susijusius su aplinka, teikiami neatlygintinai.

4. Valstybės kadastrų, registų, **valstybės informacinių sistemų tvarkymo įstaigos tvarkytojai**, valstybės ir savivaldybių institucijos, tvarkančios erdvinių duomenų rinkinius, turi teisę riboti prieigą prie erdvinių duomenų rinkinių per Lietuvos erdvinės informacijos portalą, jeigu tai nustatyta kitų įstatymų išskyrus šio straipsnio 5 ir 6 dalyse numatytus atvejus.

5. Prieiga prie erdvinių duomenų per Lietuvos erdvinės informacijos portalą teikiant šio įstatymo 23 straipsnio 1 dalies 1 punkte nurodytas paslaugas įstatymų nustatyta tvarka gali būti apribota, jeigu tai kenkia arba gali pakenkti tarptautiniams santykiams, visuomenės saugumui ar nacionalinei gynybai.

6. Prieiga prie erdvinių duomenų per Lietuvos erdvinės informacijos portalą teikiant šio įstatymo 23 straipsnio 1 dalies 2–5 punktuose nurodytas paslaugas įstatymų nustatyta tvarka gali būti apribota, jeigu tai kenkia arba gali pakenkti:

1) valstybės ir savivaldybių institucijų procedūrų konfidencialumui, kai tokį konfidencialumą numato įstatymai;

2) tarptautiniams santykiams, visuomenės saugumui ar nacionalinei gynybai;

3) teisingumo vykdymui, asmens galimybei būti teisiamam teisingame teismo procese arba valstybės ir savivaldybių institucijoms galimybei vykdyti baudžiamojo arba drausminio pobūdžio tyrimą;

4) komercinės ar pramoninės informacijos konfidencialumui, kai tokį konfidencialumą numato Lietuvos Respublikos arba Europos Sąjungos teisės aktai siekiant apsaugoti teisėtus ekonominius interesus, įskaitant visuomenės interesus išlaikyti statistinių duomenų konfidencialumą ir informacijos apie mokesčių mokėtoją slaptumą;

5) intelektinės nuosavybės teisėms;

6) asmens duomenų ir (arba) jų susistemintų rinkmenų konfidencialumui, jei tas asmuo nesutiko, kad tokia informacija būtų pavišinta, ir jei tokį konfidencialumą numato Lietuvos Respublikos arba Europos Sąjungos teisės aktai;

7) asmens, savo noru pateikęs prašomą informaciją ir kuris neturi teisinio įpareigojimo arba negali būti teisiskai įpareigotas tai daryti, interesams arba apsaugai, išskyrus atvejus, kai šis asmuo sutiko, kad atitinkama informacija būtų atskleista;

8) aplinkos, su kuria susijusi tokia informacija, apsaugai.

7. Šio straipsnio 5 ir 6 dalyse nurodytais atvejais apribojant prieigą prie erdvinių duomenų per Lietuvos erdvinės informacijos portalą turi būti atsižvelgiama į visuomenės



**interesus. Kiekvienu konkrečiu atveju reikia palyginti, kaip tenkinami visuomenės interesai atskleidus informaciją ir kaip jie tenkinami apribojant ją arba suteikiant teisę ja naudotis tam tikromis sąlygomis.**

~~5-~~ **8.** Lietuvos erdvinės informacijos infrastruktūros erdvinių duomenų rinkinių ir paslaugų, išskyrus 22 straipsnio 1 ir 2 punktuose nurodytas paslaugas, naudotojai, įgydami teisę naudotis erdvinių duomenų rinkiniais ir paslaugomis per Lietuvos erdvinės informacijos portalą, privalo sudaryti naudojimosi sutartis su erdvinių duomenų ir paslaugų teikėjais ar jų įgaliotais platintojais.

~~6-~~ **9.** Erdvinių duomenų rinkinių teikėjai gali būti valstybės kadastrų, registrų, **valstybės informacinių sistemų tvarkymo įstaigos tvarkytojai**, valstybės ir savivaldybių institucijos, tvarkančios erdvinių duomenų rinkinius. **Atsižvelgiant į prašymą, erdvinių duomenų rinkinių teikėjai gali būti ir kiti asmenys, kurių erdvinių duomenų rinkiniai ir paslaugos atitinka 2010 m. lapkričio 23 d. Europos Komisijos reglamento (ES) Nr. 1089/2010, kuriuo įgyvendinamos Europos Parlamento ir Tarybos direktyvos 2007/2/EB nuostatos dėl erdvinių duomenų rinkinių ir paslaugų sąveikumo, reikalavimus, susijusius su įsipareigojimais dėl metaduomenų, tinklo paslaugų ir sąveikumo.** Asmenys, pageidaujantys sukurti pridėtinės vertės produktus naudojantis **naudodamiesi** valstybės kadastrų, registrų, georeferencinių erdvinių duomenų rinkinių ar erdvinių duomenų rinkinių duomenimis ir teminių erdvinių duomenų rinkiniais, privalo įgyti tam teisę erdvinių duomenų rinkinių teikėjų nustatyta tvarka. Pridėtinės vertės produktus naudotojams teikia įgalioti platintojai erdvinių duomenų rinkinių teikėjų nustatyta tvarka.

~~7-~~ **10.** Vadovaujantis teisės aktų nustatyta tvarka, prieiga prie erdvinių duomenų rinkinių ir (ar) paslaugų per Lietuvos erdvinės informacijos portalą teikiama valstybių narių valstybės institucijoms, įmonėms ir organizacijoms, teikiančioms viešąsias paslaugas. Taip pat prieiga prie valstybių narių valstybinių įstaigų ir organizacijų erdvinių duomenų rinkinių ir paslaugų Lietuvos Respublikos naudotojams, teikiantiems viešąsias paslaugas, teikiama per Lietuvos erdvinės informacijos portalą, jeigu kitų įstatymų nenustatyta kitaip.

~~8-~~ **11.** Jeigu kitų įstatymų nustatyta, kad šio įstatymo 22 straipsnio 3, 4, 5 punktuose nurodytos paslaugos teikiamos atlygintinai, paslaugos teikėjas turi užtikrinti Lietuvos Respublikos ir kitų valstybių narių naudotojams galimybes naudotis elektroninės prekybos paslaugomis.“

## **12 straipsnis. 25 straipsnio pakeitimas**

Pakeisti 25 straipsnį ir jį išdėstyti taip:

### **„25 straipsnis. Georeferencinio pagrindo kadastro tvarkymas**

1. ~~Vadovaujančioji georeferencinio~~ **Georeferencinio** pagrindo kadastro įstaiga **valdytojas** – Nacionalinė žemės tarnyba prie Žemės ūkio ministerijos **Žemės ūkio ministerija**.

2. ~~Georeferencinio pagrindo kadastro tvarkymo įstaiga – VI Distancinių tyrimų ir geoinformatikos centras „GIS-Centras“~~ **tvarkytoją skiria Vyriausybė.**

3. Georeferencinio pagrindo kadastro objektų registravimo, duomenų teikimo, duomenų tvarkymo tvarka nustatoma Georeferencinio pagrindo kadastro nuostatuose.

4. ~~Savivaldybės, tvarkančios savivaldybių erdvinių duomenų rinkinius, teikia juos georeferencinio pagrindo kadastro tvarkymo įstaigai Georeferencinio pagrindo kadastro nuostatų nustatyta tvarka~~ **Georeferencinio pagrindo kadastro duomenims atnaujinti naudojamas savivaldybių erdvinių duomenų rinkinys, kurį savivaldybės neatlygintinai teikia Georeferencinio pagrindo kadastro tvarkytojui Georeferencinio pagrindo kadastro nuostatų nustatyta tvarka.**

5. Georeferencinio pagrindo kadastro duomenys teikiami neatlygintinai, išskyrus atvejus, kai šie duomenys naudojami pridėtinės vertės paslaugoms ar produktams sukurti.

6. ~~Atlyginimo už georeferencinio pagrindo kadastro duomenų teikimą dydį nustato Vyriausybė.~~

7. ~~6.~~ Visos Lietuvos Respublikos teritorijos georeferencinio pagrindo žemėlapis, kuris rengiamas naudojant georeferencinio **Georeferencinio** pagrindo kadastro duomenis, pagal ortofotografinius žemėlapius atnaujinamas ne rečiau kaip kas 5 metai.

8. ~~7.~~ Georeferencinio pagrindo žemėlapis rengiamas naudojant georeferencinio **Georeferencinio** pagrindo kadastro ir kitus duomenis pagal Vyriausybės įgaliotos institucijos **Georeferencinio pagrindo kadastro valdytojo** patvirtintą specifikaciją.“

### 13 straipsnis. 27 straipsnio pakeitimas

Pakeisti 27 straipsnio 2 dalį ir ją išdėstyti taip:

„2. Lėšos, gautos kaip atlyginimas, kurį nustato Vyriausybės įgaliota institucija **Žemės ūkio ministerija** šio straipsnio 1 dalyje nustatytais atvejais, naudojamos georeferencinio pagrindo žemėlapiams ir valstybinių georeferencinių **valstybiniams** erdvinių duomenų rinkiniams ir **žemėlapiams** atnaujinti. Teisės į georeferencinio pagrindo žemėlapius ir valstybinius georeferencinių erdvinių duomenų rinkinius ir **žemėlapius** saugomos įstatymų ir kitų teisės aktų nustatyta tvarka.“

### 14 straipsnis. Įstatymo įsigaliojimas ir įgyvendinimas

1. Šis įstatymas, išskyrus šio straipsnio 3 dalį bei šio įstatymo 8 straipsnio 3 dalį ir 11 straipsnį, įsigalioja 2017 m. lapkričio 1 d.

2. Šio įstatymo 8 straipsnio 3 dalis ir 11 straipsnis įsigalioja 2017 m. liepos 1 d.

3. Lietuvos Respublikos Vyriausybė, Lietuvos Respublikos žemės ūkio ministras ir Nacionalinės žemės tarnybos prie Žemės ūkio ministerijos direktorius iki 2017 m. spalio 31 d. priima šio įstatymo įgyvendinamuosius teisės aktus.

*Skelbiu šį Lietuvos Respublikos Seimo priimtą įstatymą.*

Respublikos Prezidentas

  
Žemės ūkio  
ministras  
Bronius Marka

**LIETUVOS RESPUBLIKOS  
VIETOS SAVIVALDOS ĮSTATYMO NR. I-533 6 IR 7 STRAIPSNIŲ PAKEITIMO  
ĮSTATYMAS**

2017 m. d. Nr.  
Vilnius

**1 straipsnis. 6 straipsnio pakeitimas**

Pakeisti 6 straipsnio 11 punktą ir jį išdėstyti taip:

„11) savivaldybėms įstatymuose priskirtų geodezijos ir kartografijos darbų, išskyrus geodezijos ir kartografijos darbus, nurodytus Lietuvos Respublikos geodezijos ir kartografijos įstatymo 6 straipsnio 1 dalies 2 punkte, organizavimas ir vykdymas;“.

**2 straipsnis. 7 straipsnio pakeitimas**

1. Papildyti 7 straipsnį nauju 38 punktu:

„38) geodezijos ir kartografijos darbų, nurodytų Lietuvos Respublikos geodezijos ir kartografijos įstatymo 6 straipsnio 1 dalies 2 punkte, organizavimas ir vykdymas;“.

2. Buvusį 7 straipsnio 38 punktą laikyti 39 punktu.

**3 straipsnis. Įstatymo įsigaliojimas**

Šis įstatymas įsigalioja 2018 m. sausio 1 d.

*Skelbiu šį Lietuvos Respublikos Seimo priimtą įstatymą.*

Respublikos Prezidentas

Žemės ūkio ministerijos  
Teisės departamento direktorius  
*Andrius Burlėga*

*2017-06-04*

*Bronius Markauskas*  
Žemės ūkio  
ministras  
Bronius Markauskas

**LIETUVOS RESPUBLIKOS  
VIETOS SAVIVALDOS ĮSTATYMO NR. I-533 6 IR 7 STRAIPSNIŲ PAKEITIMO  
ĮSTATYMAS**

2017 m. d. Nr.  
Vilnius

**1 straipsnis. 6 straipsnio pakeitimas**

Pakeisti 6 straipsnio 11 punktą ir jį išdėstyti taip:

„11) savivaldybėms ~~įstatymais~~ **įstatymuose** priskirtų geodezijos ir kartografijos darbų, išskyrus geodezijos ir kartografijos darbus, nurodytus Lietuvos Respublikos geodezijos ir kartografijos įstatymo 6 straipsnio 1 dalies 2 punkte, organizavimas ir vykdymas;“.

**2 straipsnis. 7 straipsnio pakeitimas**

1. Papildyti 7 straipsnį nauju 38 punktu:

„38) geodezijos ir kartografijos darbų, nurodytų Lietuvos Respublikos geodezijos ir kartografijos įstatymo 6 straipsnio 1 dalies 2 punkte, organizavimas ir vykdymas;“.


2. Buvusį 7 straipsnio 38 punktą laikyti 39 punktu.

**3 straipsnis. Įstatymo įsigaliojimas**

Šis įstatymas įsigalioja 2018 m. sausio 1 d.

*Skelbiu šį Lietuvos Respublikos Seimo priimtą įstatymą.*

Respublikos Prezidentas


  
Žemės ūkio  
ministras  
Bronius Markauskas

**2007 M. KOVO 14 D. EUROPOS PARLAMENTO IR TARYBOS DIREKTYVOS 2007/2/EB,  
SUKURIANČIOS EUROPOS BENDRIJOS ERDVINĖS INFORMACIJOS INFRASTRUKTŪRĄ (INSPIRE), IR  
LIETUVOS RESPUBLIKOS GEODEZIJOS IR KARTOGRAFIJOS ĮSTATYMO NR. IX-415 4, 6, 7, 9, 10, 11, 18, 19, 20, 21, 23, 25 ir 27  
STRAIPSNIŲ PAKEITIMO ĮSTATYMO PROJEKTO ATITIKTIES LENTELĖ**

|   |   |  |
|---|---|--|
| <p align="center">2007 m. kovo 14 d. Europos Parlamento ir Tarybos direktyva 2007/2/EB, sukurianti Europos bendrijos erdvinės informacijos infrastruktūrą (INSPIRE)</p>   | <p align="center">Lietuvos Respublikos geodezijos ir kartografijos įstatymo Nr. IX-415 4, 6, 7, 9, 10, 11, 18, 19, 20, 21, 23, 25 ir 27 straipsnių pakeitimo įstatymo projektas (toliau – GKĮ projektas)</p> <p>Nacionalinės žemės tarnybos prie Žemės ūkio ministerijos direktoriaus 2012 m. gruodžio 17 d. įsakymas Nr. 1P-(1.3.)-515 „Dėl Lietuvos erdvinės informacijos portalo modernizavimo ir Nacionalinės žemės tarnybos prie Žemės ūkio ministerijos direktoriaus 2012 m. kovo 7 d. įsakymo Nr. 1P-(1.3.)-91 „Dėl Lietuvos erdvinės informacijos portalo nuostatų ir Lietuvos erdvinės informacijos portalo duomenų saugos nuostatų patvirtinimo“ pakeitimo“ (toliau – Portalo nuostatai) (TAR, identifikacinis kodas – 112233TISAK.3.)-515).</p> <p>Lietuvos Respublikos aplinkos apsaugos įstatymas Nr. I-2223 (TAR, identifikacinis kodas – 0921010ISTA00I-2223) su vėlesniu jo pakeitimu (Lietuvos Respublikos aplinkos apsaugos įstatymo 1, 2, 6, 7, 8, 14, 19, 26, 31, 32, 33, 34 straipsnių ir priedo pakeitimo ir papildymo, 24 straipsnio pripažinimo netekusiu galios ir įstatymo papildymo 32<sup>1</sup>, 32<sup>2</sup> straipsniais įstatymas Nr. X-147 (TAR, identifikacinis kodas – 1051010ISTA000X-147)</p> | <p align="center">Direktyvos perkėlimo lygis</p> |
| <p align="center">1</p>   | <p align="center">2</p>   | <p align="center">3</p>                          |
| <p align="center"><b>I skyrius</b><br/><b>Bendrosios nuostatos</b></p> <p><b>1 straipsnis</b><br/>1. Šios direktyvos tikslas – nustatyti bendrąsias taisykles, skirtas Europos bendrijos erdvinės informacijos infrastruktūros (toliau – INSPIRE) sukūrimui, Bendrijos aplinkos politikos ir kitos įtakos aplinkai galinčios turėti politikos ar veiklos tikslais.</p> <p>2. INSPIRE grindžiama valstybių narių sukurtomis ir valdomomis erdvinės informacijos infrastruktūromis.</p> | <p align="center"><b>GKĮ projektas</b></p> <p><b>4 straipsnis. 9 straipsnio pakeitimas</b><br/>Pakeisti 9 straipsnį ir jį išdėstyti taip:<br/>„<b>9 straipsnis. Ministerijų ir valstybės įstaigų kompetenciją geodezijos, kartografijos ir valstybinių georeferencinių erdvių duomenų rinkinių rengimo srityje</b><br/>1. Žemės ūkio ministerija:<br/>&lt;...&gt;<br/>7) užtikrina ir tobulina Lietuvos erdvinės informacijos infrastruktūros funkcionalumą, nustato Lietuvos erdvinės informacijos infrastruktūros koordinavimo struktūrą;<br/>&lt;...&gt;“</p> <p align="center"><b>Portalo nuostatai</b></p> <p>1. Lietuvos erdvinės informacijos portalo nuostatai (toliau – Nuostatai) reglamentuoja Lietuvos erdvinės informacijos portalo (toliau – Portalas) steigimo pagrindą, organizacinę, informacinę ir funkcinę struktūras, erdvių duomenų rinkinių, jų metaduomenų teikimo į Portalą ir erdvių duomenų rinkinių, jų metaduomenų, Portalo elektroninių paslaugų teikimo Portalo paslaugų gavėjams tvarką bei Portalo finansavimą, modernizavimą ir likvidavimą.</p>   | <p align="center">Visiškas</p>                   |

| 1   | 2   | 3         |
|---|---|-----------|
| <b>10 straipsnis</b><br>2. Siekdamas užtikrinti, kad su geografinėmis savybėmis susiję erdviniai duomenys, kurie yra nustatomi abipus dviejų ar daugiau valstybių narių sienų, būtų darnūs, valstybės narės prireikus bendru sutarimu sprendžia dėl tokių bendrų elementų vaizdavimo ir pozicijos.  | <b>GKĮ projektas</b><br><br><b>8 straipsnis. 19 straipsnio pakeitimas</b><br><...><br>3. Pakeisti 19 straipsnio 3 dalį ir ją išdėstyti taip:<br>„3. Erdvinių duomenų rinkiniai kuriami Žemės ūkio ministerijos nustatyta tvarka ir pagal Europos Komisijos patvirtintus reikalavimus. Siekdama užtikrinti, kad su geografinėmis savybėmis susiję erdviniai duomenys, kurie yra nustatomi abipus dviejų ar daugiau valstybių narių sienų, būtų darnūs, Žemės ūkio ministerija kartu su valstybėmis narėmis, prireikus bendru sutarimu, sprendžia dėl tokių bendrų elementų vaizdavimo ir pozicijos.“<br><...>  | Visiškas  |
| <b>12 straipsnis</b><br>Atsižvelgiant į prašymą, ši paslauga taip pat gali būti suteikta trečiosioms šalims, kurių erdvinių duomenų rinkiniai ir paslaugos atitinka įgyvendinimo taisyklės, akcentuojant visų pirma su metaduomenimis, tinklo paslaugomis ir interoperabilumu susijusius įsipareigojimus.   | <b>GKĮ projektas</b><br><br><b>11 straipsnis. 23 straipsnio pakeitimas</b><br><...><br>6. Pakeisti 23 straipsnio 9 dalį ir ją išdėstyti taip:<br>„9. Erdvinių duomenų rinkinių teikėjai gali būti valstybės kadastrų, registrų, valstybės informacinių sistemų tvarkytojai, valstybės ir savivaldybių institucijos, tvarkančios erdvinių duomenų rinkinius. Atsižvelgiant į prašymą, erdvinių duomenų rinkinių teikėjai gali būti ir kiti asmenys, kurių erdvinių duomenų rinkiniai ir paslaugos atitinka 2010 m. lapkričio 23 d. Europos Komisijos reglamento (ES) Nr. 1089/2010, kuriuo įgyvendinamos Europos Parlamento ir Tarybos direktyvos 2007/2/EB nuostatos dėl erdvinių duomenų rinkinių ir paslaugų sąveikumo, reikalavimus, susijusius su įsipareigojimais dėl metaduomenų, tinklo paslaugų ir sąveikumo. Asmenys, pageidaujantys sukurti pridėtinės vertės produktus naudodamiesi valstybės kadastrų, registrų, georeferencinių erdvinių duomenų rinkinių ar erdvinių duomenų rinkinių duomenimis ir teminių erdvinių duomenų rinkiniais, privalo įgyti tam teisę erdvinių duomenų rinkinių teikėjų nustatyta tvarka. Pridėtinės vertės produktus naudotojams teikia įgaliojį platintojai erdvinių duomenų rinkinių teikėjų nustatyta tvarka.“ | Visiškas  |
| <b>13 straipsnis</b><br>2. 1 dalyje numatytos teisės naudotis erdvinių duomenų rinkiniais ir paslaugomis ribojimo priežastys aiškinamos apsiribojant tuo, kad konkrečiu atveju atsižvelgiama į visuomenės interesus, kurie būtų patenkinami suteikiant tokią teisę. Kiekvienu konkrečiu atveju reikia palyginti, kaip patenkinami visuomenės interesai atskleidus informaciją ir kaip jie patenkinami | <b>GKĮ projektas</b><br><br><b>11 straipsnis. 23 straipsnio pakeitimas</b><br><...><br>2. Papildyti 23 straipsnį nauja 5 dalimi:<br>„5. Prieiga prie erdvinių duomenų per Lietuvos erdvinės informacijos portalą teikiant šio įstatymo 23 straipsnio 1 dalies 1 punkte nurodytas paslaugas įstatymų nustatyta tvarka gali būti apribota, jeigu tai kenkia arba gali pakenkti tarptautiniams santykiams, visuomenės saugumui ar nacionalinei gynybai.“<br>3. Papildyti 23 straipsnį nauja 6 dalimi:<br>„6. Prieiga prie erdvinių duomenų per Lietuvos erdvinės informacijos portalą teikiant šio įstatymo 23 straipsnio 1 dalies 2–5 punktuose nurodytas paslaugas įstatymų nustatyta tvarka gali būti apribota, jeigu tai kenkia arba gali pakenkti:  | Visiškas. |

| 1  | 2  | 3 |
|--|--|---|
| <p>Apribojant ją arba suteikiant teisę ja naudotis tam tikromis sąlygomis. Remdamosi 1 dalies a, d, f, g ir h punktais, valstybės narės negali apriboti teisės naudotis informacija apie į aplinką išmetamus teršalus.</p> | <p>1) valstybės ir savivaldybių institucijų procedūrų konfidencialumui, kai tokį konfidencialumą numato įstatymai;</p> <p>2) tarptautiniams santykiams, visuomenės saugumui ar nacionalinei gynybai;</p> <p>3) teisingumo vykdymui, asmens galimybei būti teisišiam teisingame teismo procese arba valstybės ir savivaldybių institucijoms galimybei vykdyti baudžiamojo arba drausminio pobūdžio tyrimą;</p> <p>4) komercinės ar pramoninės informacijos konfidencialumui, kai tokį konfidencialumą numato Lietuvos Respublikos arba Europos Sąjungos teisės aktai siekiant apsaugoti teisėtus ekonominius interesus, įskaitant visuomenės interesus išlaikyti statistinių duomenų konfidencialumą ir informacijos apie mokesčių mokėtoją slaptumą;</p> <p>5) intelektinės nuosavybės teisėms;</p> <p>6) asmens duomenų ir (arba) jų susistemintų rinkmenų konfidencialumui, jei tas asmuo nesutiko, kad tokia informacija būtų paviešinta, ir jei tokį konfidencialumą numato Lietuvos Respublikos arba Europos Sąjungos teisės aktai;</p> <p>7) asmens, savo noru pateikęs prašomą informaciją ir kuris neturi teisinio įpareigojimo arba negali būti teisiškai įpareigotas tai daryti, interesams arba apsaugai, išskyrus atvejus, kai šis asmuo sutiko, kad atitinkama informacija būtų atskleista;</p> <p>8) aplinkos, su kuria susijusi tokia informacija, apsaugai.“</p> <p>4. Papildyti 23 straipsnį nauja 7 dalimi:</p> <p>„7. Šio straipsnio 5 ir 6 dalyse nurodytais atvejais apribojant prieigą prie erdvinių duomenų per Lietuvos erdvinės informacijos portalą turi būti atsižvelgiama į visuomenės interesus. Kiekvienu konkrečiu atveju reikia palyginti, kaip tenkinami visuomenės interesai atskleidus informaciją ir kaip jie tenkinami apribojant ją arba suteikiant teisę ja naudotis tam tikromis sąlygomis.“</p> <p>&lt;...&gt;</p> <p><b>Lietuvos Respublikos aplinkos apsaugos įstatymas su vėlesniu jo pakeitimu</b></p> <p><b>19 straipsnis. Ūkinės veiklos objektų eksploatavimas</b></p> <p>Juridiniai ir fiziniai asmenys, eksploatuodami ūkinės veiklos objektus, kurių veikla susijusi su kenksmingu poveikiu aplinkai, privalo savo lėšomis stebėti aplinkos teršimo laipsnį, teršimo poveikį aplinkai, užtikrinti informacijos apie tai viešumą ir sudaryti sąlygas teršimo kontrolei.</p> <p>Juridiniai ir fiziniai asmenys, eksploatuodami ūkinės veiklos objektus, privalo nustatyta tvarka vykdyti gamtos išteklių naudojimo ir išmetamų (išleidžiamų, paskleidžiamų) į aplinką teršalų apskaitą.</p> <p>Juridiniai ir fiziniai asmenys, eksploatuojantys ūkinės veiklos objektus ar vykdančys ūkinę veiklą, kai nereikalingas leidimas, privalo laikytis tokiems objektams bei veiklai nustatytų aplinkos apsaugos normatyvų ir standartų.</p> |   |

  
 Žemės ūkio  
 ministras  
 Bronius Markauskas



## LIETUVOS RESPUBLIKOS TEISINGUMO MINISTERIJA

Biudžetinė įstaiga, Gedimino pr. 30, LT-01104 Vilnius,  
tel. (8 5) 266 2984, faks. (8 5) 262 5940, el. p. rastine@tm.lt,  
atsisk. sąskaita LT267044060000269484 AB SEB bankas, banko kodas 70440.  
Duomenys kaupiami ir saugomi Juridinių asmenų registre, kodas 188604955

Lietuvos Respublikos žemės ūkio ministerijai

2017-05-25 Nr. (1.6.) 2T-421  
Į 2017-04-27 Nr. 2D-1496(12.145)

### DĖL IŠVADOS ĮSTATYMŲ PROJEKTAMS

Lietuvos Respublikos teisingumo ministerija, pagal kompetenciją išnagrinėjusi Lietuvos Respublikos geodezijos ir kartografijos įstatymo Nr. IX-415 pakeitimo įstatymo projektą (toliau – Projektas) ir Lietuvos Respublikos vietos savivaldos įstatymo Nr. I-533 6 ir 7 straipsnių pakeitimo įstatymo projektą (toliau – VSI pakeitimo projektas), teikia pastabas *dėl Projektu numatomo teisinio reguliavimo priemonių, galimų pasekmių, Projekto teisės technikos ir kitų svarbių aspektų*:

1. Siekiant tinkamai įgyvendinti 2007 m. kovo 14 d. Europos Parlamento ir Tarybos direktyvos 2007/2/EB, sukuriančios Europos bendrijos erdvinės informacijos infrastruktūrą (INSPIRE) (toliau – Direktyva), 12 str. nuostatas, manome, kad Projekte turėtų būti pateikiamas sąvokos „trečioji šalis“ apibrėžimas. Taip pat siūlytina apsvarstyti ir kitų Projekte vartojamų sąvokų (žr., pavyzdžiui, Projekto 24 str. 9 d., 32 str. 2 d. vartojamas sąvokas „pridėtinės vertės produktai“ ir „pridėtinės vertės paslaugos“) apibrėžimus.

2. Dėl Projekto 2 str.:

2.1. Atsižvelgiant į Projekto 2 str. 8 d. sąvokos „Geodezija“ apibrėžime vartojamą žodį „matavimai“, manome, kad šis aspektas taip pat turėtų būti atspindėtas ir Projekto 2 str. 9 d. dėstomame sąvokos „Geodezijos darbai“ apibrėžime. Be to, siūlytina nustatyti loginius ryšius tarp Projekto 2 str. 7 d. nurodytos sąvokos „Erdvinių duomenų rinkinys“ ir Projekto 2 str. 24 d. nurodytos sąvokos „Kartografinių duomenų rinkinys“. Kartu pastebėtina, kad nėra aišku, kurią sąvoką ar abi jas siekiama įvardinti Projekto 2 str. 6 d. ir 26 d. vartojama formuluote „duomenų rinkiniai“.

2.2. Siūlome pateikti Projekto 2 str. 13 d. minimų „vietinio“ ir „specialiojo“ geodezinių tinklų sąvokas, kadangi jų turinys nėra apibrėžtas.

2.3. Siūlytina Projekto lydimojoje medžiagoje atkleisti, dėl kokių priežasčių Projekte vietoj „Vyriausybės įgaliota institucija“, išskyrus tuos atvejus, kai ši formuluotė keičiama formuluote „Žemės ūkio ministerija“, siūloma nurodyti konkrečią instituciją (žr., pavyzdžiui, Projekto 2 str. 10 d., kurioje nurodoma konkreti institucija – Nacionalinė žemės tarnyba).

2.4. Atsižvelgiant į Projekto 2 str. 19 d. siūlomą įtvirtinti sąvoką „Inžinerinių tinklų planas“, manome, kad būtų tikslinga Projektą papildyti taip pat ir sąvokos „Inžineriniai tinklai“ apibrėžimu. Be to, Projekto 2 str. 19 d. vartojama formuluotė „inžinerinis tinklas (kilnojamasis arba nekilnojamasis daiktas)“ gali neatitikti Statybos įstatymo 2 str. 16, 17 ir 84 d. nuostatų, pagal kurias



inžineriniai tinklai, kaip statiniai, siejami tik su nekilnojamaisiais daiktais. Be to, nėra apibrėžtas Projekto 2 str. 19 d. vartojamos formuluotės „būdingieji taškai“ turinys (žr. taip pat Projekte vartojamas formuluotės „paviršiaus taškas“, „Žemės paviršiaus taškas“, „Žemės paviršiaus aukščio taškai“). Siūlytina suvienodinti ir minėtas sąvokas.

2.5. Siekiant išvengti ydingo sąvokos apibrėžimo, svarstyti, ar Projekto 2 str. 19 d. vietoj „planas, kuriame“ neturėtų būti įrašoma „dokumentas, kuriame“.

2.6. Siekiant nustatyti logines sąsajas su Projekto 2 str. 21 d. pateikiamos sąvokos „Kartografija“ apibrėžimu, siūlytina Projekto 2 str. 23 d. pateikiamame sąvokos „Kartografinis kūrinys“ apibrėžime įvardinti objektus/reiškinius, t. y. „gamtiniai, antropogeniniai ir socialiniai“ arba keisti sąvokos „Kartografija“ apibrėžimą.

2.7. Projekto 2 str. 38 d. formuluotė tikslintina, atsižvelgiant į Statybos įstatyme vartojamas sąvokas „Statybos valstybinis valdymas“, „Statybos valstybinė priežiūra“.

3. Siūlytina Projekto lydimajame medžiagoje pagrįsti formuluotės „kontinentiniame šelfe Baltijos jūroje“ keitimo formuluote „Baltijos kontinentinio šelfo erdvėje“ (žr., pavyzdžiui, Projekto 3 str.) poreikį.

4. Atsižvelgiant į tai, kad ūkinės veiklos ribojimai turėtų būti nustatomi tik įstatymu, Projekto 3 str. 3 d. siūlytina nurodyti įstatymus, kuriuose yra nustatomas šioje dalyje nurodytų leidimų išdavimas bei kuriuose pateiktos šioje dalyje minimų objektų (pavyzdžiui, „valstybinės reikšmės rizikos objektai“, „draudžiamosios zonos“, „karinis poligonas“) apibrėžtys. Iš Projekto 3 str. 3 d. nuostatų nėra aišku, kokias institucijas siekiama įvardinti (vartojama apibendrinta formuluotė „kurios sprendžia šių objektų apsaugos klausimus“).

5. Atsižvelgiant į tai, kad Projekto 2 str. 9 ir 22 d. pateikiamos atskiros sąvokos „Geodezijos darbai“ ir „Kartografijos darbai“, tačiau detalizuojant šiuos darbus Projekte jie nėra atskiriami (žr. Projekto 4, 5, 6, 7, 11, 12 str. nuostatas), netenka prasmės atskirų sąvokų pateikimas. Be to, atsižvelgiant į minėtą aplinkybę, gali būti apsunkintas Projekto 32 str. 4 d. nuostatos, jog originalūs teminės *kartografijos darbai* laikomi mokslo darbais, aiškinimas ir taikymas.

6. Projekto 4 str. 4 d. vartojama formuluotė „teminė geodezinės ir kartografinės veiklos produkcija“ nėra apibrėžta (pastebėtina, kad geodezijos ir kartografijos darbų klasifikacija pateikta Projekto 3 str. 3 d., todėl turėtų būti nustatomi loginiai ryšiai tarp Projekto 4 str. 4 d. ir 3 str. 3 d.), taip pat neaišku, kokie santykiai ir kokie subjektai patektų į šioje dalyje vartojamą formuluotę „užsakovas“. Nėra įvardinta, ar prieiga turėtų būti suteikiama atlygintinai ar neatlygintinai. Tai taikytina ir dėl Projekto 6 str. 4 d. nuostatų.

Taip pat siūlytina detalizuoti, kokių teisės aktų nustatyta tvarka (nurodant įstatymus/įstatymų įgyvendinamuosius teisės aktus priimančius subjektus) turi būti suteikiama prieiga Projekto 4 str. 4 d. Tai taikytina ir dėl Projekto 12 str. 1 d. 5 p. nuostatų.

7. Siekiant aiškumo, siūlytina Projekto 5 str. 1 d. 4 p. žodį „batimetrinių“ papildomai įrašyti prieš žodį „planų“ ir prieš žodžius „erdvinių duomenų“. Be to, pastebėtina, kad galimas nuostatų dubliavimasis, nes erdvinių duomenų pagal temas sudarymas jau nurodytas Projekto 5 str. 1 d. 2 p. Neaišku, dėl kokių priežasčių nesilaikoma nuoseklumo (pavyzdžiui, Projekto 5 str. 1 d. 4 p. išskiriamas „planų <...> sudarymas, atnaujinimas ir tvarkymas“, o 9 p. ir 10 tik išskiriamas tik šiuose punktuose nurodytų planų „sudarymas“).

8. Atsižvelgiant į Statybos įstatymo 2 str. 84 d. nuostatas, pagal kurias pastatas taip pat laikomas statiniu, tikslintina Projekto 5 str. 1 d. 11 p. formuluotė „pastatų ir statinių“, pasirenkant arba formuluotę „statinių“ arba formuluotę „pastatų ir kitų statinių“. Siūlytina tikslinti Projekto 5 str. 1 d. 12 p. formuluotę, nurodant objektą, kuriame būtų atspindėtas vietų žymėjimas (pavyzdžiui,

Projekto 6 str. 1 d. 4 p. vartojama formuluotė „žymėjimas vietovėje“). Nėra aišku, dėl kokių priežasčių Projekto 6 str. 1 d. 4 p. vartojama formuluotė „statinių ir įrenginių žymėjimas vietovėje“, o Projekto 5 str. 1 d. 12 p. – „*projektuojamų* statinių ir įrenginių vietų žymėjimas“ (ar siekiama išskirti skirtingas veiklos sritis – statinių ir įrenginių žymėjimą ir *projektuojamų* statinių ir įrenginių žymėjimą?).

9. Siekiant aiškumo, siūlytina Projekto 5 str. 2 d. ir 6 str. 3 d. antrajame sakinyje įvardyti geodezinės ir kartografinės veiklos produkcijos turinį, kaip jis pateikiamas Projekto 6 str. 3 d. pirmajame sakinyje skliaustuose. Šiuo aspektu peržiūrėtinos ir Projekto 10 str. 3 p. nuostatos.

10. Pagal Projekto 9 str. 1 d. 2 p. Žemės ūkio ministerijai būtų pavedama nustatyti valstybinio geodezinio pagrindo tvarkymo bei krašto kartografavimo *strategiją*. Pastebėtina, kad paprastai strategijas priima Seimas (žr., Strateginio planavimo metodikos, patvirtintos Vyriausybės 2002 m. birželio 6 d. nutarimu Nr. 827 (toliau – Metodika), 4.1, 5 p. nuostatas). Atkreiptinas dėmesys ir į tai, kad Metodikoje įvairias programas, kaip vidutinės trukmės planavimo dokumentus pavedama tvirtinti Vyriausybei (žr. Metodikos 4.2.1 – 4.2.3 p.). Šių Metodikos nuostatų kontekste pažymėtina, kad Projekto 9 str. 1 d. 3 p. valstybinio geodezinio pagrindo tvarkymo bei krašto kartografavimo *programas* siūloma pavesti tvirtinti Žemės ūkio ministerijai.

11. Projekto 9 str. 1 d. 3 p. ir 2 d. 6 p. kaip perteklinių atsisakytina žodžių „rengia ir“. Šiuo aspektu peržiūrėtinos ir Projekto 2 str. „Įstatymo įsigaliojimas“ nuostatos.

12. Siūlytina atsisakyti Projekto 9 str. 2 d. 4 p., atsižvelgiant į Valstybės informacinių išteklių valdymo įstatymo (toliau – Išteklių įstatymas) 30 str. 3 d. nuostatą, kad valstybės informacinės sistemos *valdytojas nurodomas valstybės informacinės sistemos nuostatuose*. Šiuo aspektu peržiūrėtinos ir Projekto 22 str. 3 d., 25 str. 3 d. bei Projekto 2 str. „Įstatymo įsigaliojimas“ nuostatos.

13. Siūlome Projekto 9 str. 2 d. 7 ir 9 p. nuostatas tikslinti, t. y., kaip ir Projekto 9 str. 2 d. 1 p., papildomai įrašyti formuluotę „nurodyta šio įstatymo 4 straipsnio 3 dalyje“ arba jau Projekto 4 str. 3 d. skliaustuose teikti sutrumpinimą „toliau – valstybinės geodezinės ir kartografinės veiklos produkcija“. Be to, tokios produkcijos turinys skirtingai atskleidžiamas Projekto 4 str. 3 d. ir 9 str. 2 d. 9 p.

14. Siūlytina Projekte pateikti formuluotės „valstybiniai erdviniai duomenų rinkiniai“ (žr., pavyzdžiui, Projekto 9 str. 2 d. 8 p.) sąvoką/sampratą. Tai taikytina ir dėl Projekto 10 str. 8 p. vartojamos formuluotės „savivaldybių erdvinį duomenų rinkinį“.

15. Atsižvelgiant į Projekto 8 str. 2 p. nuostatas, reikėtų tikslinti Projekto 9 str. 2 d. 10 p. formuluotę „teisės aktų nustatyta tvarka“ (šiuo, formuluotės konkretizavimo aspektu, reikėtų peržiūrėti ir Projekto 12 str. 1 d. 5 p.). Atsižvelgiant į Projekto 9 str. 1 d. 6 p. vartojamą formuluotę „geodezijos ir kartografijos darbų savivaldybėse *priežiūros* tvarkos aprašas“, tikslintina Projekto 9 str. 2 d. 11 p. vartojama formuluotė „*kontrolė*“.

16. Projekto 9 str. 1 d. tikslintina punktų numeracija. Siūlome suvienodinti Projekto 9 str. 1 d. 4 p. formuluotę „<...> savivaldybių geodezijos ir kartografijos darbai“ ir 6 p. formuluotę „kartografijos darbai savivaldybėse“ (šiuo aspektu peržiūrėtinas ir Projekto 9 str. 2 d. 11 p.). Siūlytina Projekto 9 str. 2 d. 11 p. nurodyti taip pat ir tai, kad nagrinėjami ne tik savivaldybių, bet ir kitų institucijų bei asmenų pranešimai apie pažeidimus. Projekto 9 str. 2 d. 12 p. nuostatų atsisakytina kaip perteklinių, neturinčių pridėtinės vertės teisinio reguliavimo prasme.

17. Dėl Projekto 9 str. 2 d. 7 p. nuostatos, kuria būtų pavedama Nacionalinei žemės tarnybai nustatyti valstybinės geodezinės ir kartografinės veiklos produkcijos teikimo tvarką, pastebėtina, kad, įvertinus Projekto 9 str. 2 d. 1 p. nuostatas, pagal kurias valstybinė geodezinės ir kartografinės veiklos produkcija yra valstybės nuosavybė, atkreiptinas dėmesys į tai, kad esminės nuostatos dėl

produkcijos, kaip valstybės turto, valdymo, naudojimo ir disponavimu juo turėtų būti įtvirtinamos įstatyme (žr., pavyzdžiui, Konstitucinio Teismo 2015 m. vasario 24 d. nutarimą Nr. KT7-N3/2015, kuriame buvo nurodyta, kad pagal Konstitucijos 128 str. 2 d. tik įstatymų leidėjas gali nustatyti svarbiausius valstybės turto valdymo, naudojimo ir disponavimo juo teisių turinio elementus).

18. Pažymėtina, kad Projekto 4 str. 1 d. 3 p. „nuotolinis skenavimas“ priskirtas prie „valstybinių geodezijos ir kartografijos darbų“, pagal Projekto 4 str. 4 d. šiuos darbus vykdo Nacionalinė žemės tarnyba (toliau – NŽT), todėl svarstyti, ar tinkama šių darbų koordinavimą nurodyti kaip suinteresuotų ministerijų/valstybės įstaigų funkciją Projekto 9 str. 3 d. 4 p.

19. Projekto 10 str. 6 p. siūlytina tikslinti formuluotę „derina topografinius planus ir inžinerinių tinklų planus bei *atlieka jų kontrolę*“, aiškiau atkleidžiant kontroliuojamus aspektus/dalyką, kartu aiškiau įvardijant ir pačią funkciją (kartu atkreiptinas dėmesys į tai, kad Projekto 10 str. 7 p. vartojama formuluotė „*priežiūra*“). Šiuo aspektu peržiūrėtinos ir Projekto 2 str. „Įstatymo įsigaliojimas“ 21 d. dėstomo Įstatymo 21 str. 3 d. 1 p. nuostatos.

20. Atsižvelgiant į tai, kad asmuo gali tam tikrą veiklą atlikti pagal civilinę sutartį, siūlytina Projekto 11 str. 1 d. tikslinti formuluotę „darbuotojas“, kuri atspindi tik darbo santykių aspektą. Projekto 11 str. 1 ir 2 d. suvienodintinos formuluotės „fiziniai asmenys, kurie naudojami Europos Sąjungos teisės aktų jiems suteiktomis judėjimo valstybėje narėje teisėmis, arba Lietuvos Respublikoje ar kitoje valstybėje narėje įsteigtas juridinis asmuo ar kita organizacija, ar jų padaliniai“ ir „fizinis asmuo, juridinių asmenų ar kitų organizacijų, ar jų padalinių *darbuotojas*“.

21. Projekto 11 str. 3 d. 2 p. nustatomas reikalavimas turėti 2 metų darbo patirtį geodezijos ir kartografijos darbų srityje, tačiau tokių darbų asmuo negalėtų vykdyti, kol neturi geodezininko kvalifikacijos pažymėjimo, todėl tokio reikalavimo nustatymas asmenų, kurie anksčiau tokios veiklos nevykdė, atžvilgiu, būtų netinkamas.

22. Projekto 11 str. 4 d. turėtų būti nustatomi atsisakymo išduoti kvalifikacijos pažymėjimą pagrindai (žr. Paslaugų įstatymo 6 str. 1 d. nuostatas).

23. Svarstyti, ar Projekto 12 str. 3 d. nuostata netiesiogiai nebus apribotos geodezininko galimybės vykdyti veiklą kitose, nei teminė geodezinė ir kartografinė veikla, srityse (žr. Projekto 4 ir 6 str.). Siūlytina tokias nuostatas pagrįsti Projekto lydimosioje medžiagoje. Projekto 12 str. 3 d. nuostatos dėl parašo yra įstatymo įgyvendinamųjų teisės aktų reguliavimo dalykas, be to, nepriklausomai nuo parašo buvimo, geodezininkas privalėtų savo veikloje užtikrinti, kad produkcija atitiktų teisės aktų reikalavimus.

24. Projekto 13 str. 4 d. antrojo sakinio nuostatos tikslintinos, jų taikymą susiejant su pirmajame sakinyje nurodytu 3 mėnesių terminu.

25. Manome, kad Projekto 13 str. 5 d. pakaktų nurodyti instituciją, priimančią sprendimą (t. y. nebūtina nurodyti, kad sprendimą priima jos vadovas, nes tokius sprendimus jis priimtų *ex officio*). Be to, Projekto 13 str. 5 d. vietoj formuluotės „2 ir daugiau kartų“ siūlome įrašyti formuluotę „2 kartus“, kadangi jau po antro konstatuoto pažeidimo būtų pagrindas panaikinti geodezininko kvalifikacijos pažymėjimo galiojimą.

26. Atsižvelgiant į Projekto 13 str. 4 d. nuostatas, Projekto 13 str. 5 d. 3 p. pildytinas pareiga pateikti pažeidimo pašalinimą įrodantį dokumentą.

27. Atsižvelgiant į Projekto 13 str. 6 d. nuostatas, pagal kurias kvalifikacijos pažymėjimo galiojimą panaikinus Projekto 13 str. 5 d. 6 p. nurodytu atveju (asmuo netobulino kvalifikacijos), asmuo galėtų kreiptis dėl naujo pažymėjimo išdavimo anksčiau, nei suėjus 2 metams, galima suprasti, jog toks pažeidimas iš esmės nebūtų laikomas šiurkščiu, kaip įvardijama Projekto 13 str. 2 d. 2 p., todėl siūlytina įvertinti, ar, tokiam pažeidimui esant, negalėtų būti taikomas Pažymėjimo *galiojimo*



*sustabdymo* institutas, nes pagal Projekto 13 str. 5 d. 6 p. – jis būtų pagrindas iš karto panaikinti pažymėjimo galiojimą, netaikant pažymėjimo galiojimo sustabdymo procedūros.

28. Siūlytina tikslinti Projekto 13 str. 7 d. formuluotę „galiojančios nuobaudos“. Taip pat nėra apibrėžta, koku laikotarpiu nuobaudos būtų laikomos „galiojančiomis“. Kita vertus, formuluotė „nuobaudos“ gali būti suprantama ir kaip kitų, asmeniui taikytų nuobaudų (pavyzdžiui, drausminių nuobaudų), viešinimo pareiga. Neaišku, ar būtent to ir siekia Projekto rengėjai.

Be to, atsižvelgiant į 2016 m. balandžio 27 d. Europos Parlamento ir Tarybos reglamento (ES) 2016/679 (toliau – Reglamentas) reguliavimą, siūlytina papildomai įvertinti Projekto 13 str. 7 d. nuostatų dėl galiojančių nuobaudų skelbimo Nacionalinės žemės tarnybos interneto svetainėje proporcingumą siekiamiems tikslams, taip pat įvertinti šios nuostatos įtvirtinimo galimybę/sąlygas Reglamento nuostatų kontekste. Būtų tikslinga minėtą nuostatą suderinti ir su Valstybine duomenų apsaugos inspekcija.

29. Projekto 16 str. 2 d. nuostatą siūlytina atsakyti, kadangi teisinis reguliavimas, susijęs su ūkinės ir kitokios veiklos ribojimus nustatančiomis specialiosiomis žemės naudojimo sąlygomis turi būti įtvirtinamas įstatyme (šiuo metu su suinteresuotomis institucijomis yra derinamas įstatymas dėl specialiųjų žemės naudojimo sąlygų, kuriame taip pat siūloma reglamentuoti ir nuostolių kompensavimo tvarką (žr. Projekto 16 str. 4 d. nuostatas, kurių poreikio taip pat neliktų įsigaliojus minėtam įstatymui).

30. Projekto 16 str. 5 d. nuostatos perkeltinos į Projekto 10 str. Projekto 15 str. 1 d. 2 p. ir 16 str. 6 d. suvienodintinos formuluotės „geodezinio pagrindo punktai“ ir „specialiosios paskirties geodezinio pagrindo punktai“.

31. Iš Projekto 16 str. 7 d. 3 p. nėra aišku (nesiūloma reglamentuoti), kokia tvarka gali būti perkeltami ar sunaikinami kiti nei specialiosios paskirties geodeziniai tinklai (t. y. nenurodyti Projekto 16 str. 7 d. 1 – 3 p.).

32. Atsižvelgiant į Išteklį įstatymo 24 str. pateiktą registro valdytojo ir tvarkytojo teisių ir pareigų paskirstymą (žr., pavyzdžiui, Išteklį įstatymo 24 str. 2 d. 1 p. nurodytą registro valdytojo teisę rengti ir priimti teisės aktus, *susijusius su registro duomenų*, registro informacijos, registruoti pateiktų dokumentų ir (arba) jų kopijų *tvarkymu*, svarstyтина, ar Projekto 18 str. 4 d. vietoj valstybės registru tvarkytojų neturėtų būti nurodomi valstybės registru valdytojai.

33. Pastebėtina, kad Projekto 18 str. 4 d. nurodomos ir valstybės informacinės sistemos, tačiau jų duomenų rinkiniai nėra išskirti Projekto 18 str. 1 d., įvardijant Lietuvos erdvinės informacijos infrastruktūros erdvinių duomenų rinkinių turinį bei Projekto 17 str. 1 d. 1 p. Siūlytina įvertinti poreikį pildyti Projekto 17 str. 1 d. 1 p. ir 18 str. 1 d. nuostatas, taip pat šiuo aspektu peržiūrėti Projekto 24 str. 9 d. nuostatas. Manome, kad Projekto 20 str. 1 d. nuostatos turėtų būti perkeltamos į Projekto 17 str. 1 d., o Projekto 20 str. 2 d. nuostatos dėstytinos prieš Projekto 17 str. nuostatas. Neaišku, dėl kokių priežasčių Projekto 20 str. 1 d. nėra minimi valstybės kadastrai.

34. Atsižvelgiant į tai, kad Projekto 9 str. 2 d. dėstomos pagrindinės NŽT funkcijos, siūlytina šią dalį taip pat papildyti nuostatomis dėl Lietuvos erdvinės informacijos infrastruktūros metaduomenų reikalavimų tvirtinimo (žr. Projekto 19 str. 1 d. nuostatas).

35. Atsižvelgiant į tai, kad Projekto VI skyriaus Antrajame skirsnyje siūloma įtvirtinti tik vieną straipsnį (Projekto 21 str.), o institucijų funkcijos nustatomos Projekto 9 str., manome, kad šio skirsnio galėtų būti atsakoma, o Projekto 21 str. nuostatos galėtų būti perkeltamos į Projekto 9 str.

36. Siūlytina Projekto 23 str. 2 d. tam tikru būdu konkretizuoti (išvardijant/kitaip įvardijant), kokios „kitos elektroninės paslaugos“ galėtų būti teikiamos per Lietuvos erdvinės informacijos portalą.

37. Iš Projekto 24 str. 2 d. nuostatų sektų, kad Projekto 23 str. 1 d. 4 p. paminėta transformavimo paslauga (ši paslauga nurodyta Direktyvos 11 str. 1 d. d) punkte), galėtų būti teikiama atlygintinai, jeigu taip nustatytų kiti įstatymai, tačiau Direktyvos 14 str. 4 d., kurioje netiesiogiai užsimenama apie paslaugų atlygintinumo nustatymo galimybę, Direktyvos 11 str. 1 d. d) punktas apskirtai nėra minimas, todėl minėta apimtimi Projekto 24 str. 2 d. nuostatos gali neatitikti Direktyvos nuostatų.

38. Atsižvelgiant į tai, kad Projekto 24 str. 5 ir 6 d., atsižvelgiant į Direktyvos 13 str. nuostatas, siūloma įtvirtinti informacijos viešumo ribojimo atvejus, Projekto 24 str. 1 d. reikėtų vietoj „jeigu kitų įstatymų nenustatyta kitaip“ įrašyti „išskyrus šio straipsnio 5 ir 6 dalyse numatytus atvejus“, kadangi kituose įstatymuose papildomi ribojimų atvejai negalėtų būti nustatomi, nebent detalizuojami nurodytieji Projekto 24 str. 5 ir 6 d.

39. Siūlytina Projekto 24 str. 6 d. 1 p. vietoj formuluotės „valdžios institucijos“ vartoti projekte vartojamą formuluotę „valstybės ir savivaldybių institucijos“. Kartu siūlome tikslinti ir Projekto 24 str. 1 d. 6 d. 3 p. analogišką formuluotę.

40. Siūlytina Projekto 24 str. 6 d. 4 p. tikslinti formuluotę „mokesčių paslaptis“ (žr., pavyzdžiui, Mokesčių administravimo įstatymo 38 str. vartojamą formuluotę „informacijos apie mokesčių mokėtoją slaptumas“) bei formuluotę „statistikos konfidencialumas“ (žr., pavyzdžiui, Statistikos įstatymo 2 str. vartojamą formuluotę „statistinių duomenų konfidencialumas“), t. y. adaptuojant Direktyvos nuostatas prie nacionalinėje teisėje vartojamų sąvokų/formuluočių.

41. Taip pat siūlytina tikslinti Projekto 24 str. 6 d. 4 p. formuluotę „su fiziniu asmeniu susijusios bylos“ (žr., pavyzdžiui, Asmens duomenų teisinės apsaugos įstatymo 1 str. 2 d. vartojamą formuluotę „asmens duomenų susistemintos rinkmenos“).

42. Atsižvelgiant į Direktyvos 12 str. antrajame sakinyje vartojamą formuluotę „interoperabilumas“, siūlytina įvertinti, ar šio aspekto nėra stokojama Projekto 24 str. 9 d. Tikslintinas Projekto 24 str. 9 d. nurodyto ES teisės akto pavadinimas (praleisti žodžiai „rinkinių ir“).

43. Siūlome Projekto 25 str. 1 d. nuostatų, išreiškiančių Topografinės ir inžinerinės infrastruktūros paskirtį atsisakyti, jas perkelti į Projekto 2 str. 38 d., atitinkamai performuluojant pastarosios dalies, kurioje taip pat išreiškiama šios informacinės sistemos paskirtis, nuostatas. Be to, nėra apibrėžtas Projekto 25 str. 1 d. vartojamos formuluotės „informacinių ir ryšių technologijų priemonės“ turinys. Taip pat siūlome tikslinti formuluotę „geležinkelių infrastruktūrą valdančios <...> įmonės“, pasitelkiant Geležinkelių transporto kodekse pateiktas sąvokas „Geležinkelių infrastruktūros valdytojas“, „Viešosios geležinkelių infrastruktūros valdytojas“ (šiuo aspektu peržiūrėtina ir Projekto 27 str. 3 d. bei Projekto 2 str. „Įstatymo įsigaliojimas“ 21 d. dėstomos įstatymo 21 str. 4 d. nuostatos).

44. Svarstyтина, ar siekiant aiškiau atriboti Žemės ūkio ministerijos ir Aplinkos ministerijos kompetenciją, neturėtų būti tikslinama Projekto 25 str. 4 d. formuluotė „esamų objektų“, nes nėra aiškiai įvardijamas tokių objektų buvimo momentas. Jeigu siekiama įvardinti jau sukurtus/pastatytus objektus, atitinkamai minėta formuluotė turėtų būti tikslinama.

45. Projekto 27 str. 3 d. nuostatos nėra Projekto reguliavimo dalykas. Be to, šios dalies nuostata, pagal kurią reikalavimo atlyginti žalą pateikimui nustatoma papildoma sąlyga – duomenų paskelbimas Topografijos ir inžinerinės infrastruktūros informacinėje sistemoje, neatitiktų Civilinio kodekso 6.263 str. 2 d. įtvirtinto visiško žalos atlyginimo principo. Be to, paskelbimas gali būti nepakankamas teisėtam valdymui pagrįsti.

46. Projekto 28 str. keistinas iš esmės (tikslintina Projekto 28 str. 1 d. – formuluotė „šio <...> įstatymo“, teikiant nuoroda į konkrečias Projekto 28 str. 2 d. nuostatas; Projekto 28 str. 2 d. 1 p.

nuostatos iš dalies dubliuoja Įsteklių įstatymo 38 str. 2 d. nuostatas (be to, nuostatos atkartotos netiksliai), todėl Projekto 28 str. 1 d. palikus nuorodą į „kitų įstatymų nustatytas neatlygintino duomenų teikimo išimtis“, nebektų prasmės Projekto 28 str. 2 d. 1 p., nes Įsteklių įstatymo 38 str. 2 d. jau numatyta, kad valstybės informacinės sistemos duomenys neatlygintinai perduodami susijusiems registrams ir valstybės informacinėms sistemoms pagal sutartis, išskyrus atvejus, kai valstybės informacinės sistemos valdytojai arba valstybės informacinės sistemos valdytojas ir registro tvarkytojas yra tas pats juridinis asmuo; Projekto 28 str. 3 d. nuostatą atsisakytina, kadangi jos dubliuoja Įsteklių įstatymo 38 str. 5 d.).

47. Projekto 32 str. 2 d. nurodoma, kad valstybinė geodezinės ir kartografinės veiklos produkcija visiems naudotojams teikiama *neatlygintinai*, išskyrus atvejus, kai ši produkcija naudojama: pridėtinės vertės produktams, kurie tiražuojami ir platinami, ir už jų platinimą imamas atlygis, sukurti ir pridėtinės vertės paslaugoms, už kurias imamas atlygis, teikti. Pagal Projekto 32 str. 1 d. tokiai produkcijai priskiriami ir erdviniai duomenų rinkiniai, todėl nėra aiškus Projekto 32 str. 2 d. nuostatų santykis su kitomis Projekto nuostatomis, kuriomis reglamentuojamos neatlygintino duomenų (įskaitant ir erdvinį duomenų rinkinių) teikimo sąlygos (žr. Projekto 24 str. 1 – 3 d., 28 str. 2 d., 30 str. 5 d. nuostatas). Siekiant išvengti skirtingo šiuose straipsniuose siūlomų įtvirtinti teisės normų aiškinimo ir taikymo, reikėtų jas susieti loginiais ryšiais.

48. Nėra visiškai aiški ir apibrėžta Projekto 2 str. „Įstatymo įsigaliojimas“ 21 d. dėstoma Įstatymo 21 str. 4 d. 1 p. nuostata „tikrina <...> duomenis“ (neaišku, kokiame etape, kieno pateiktus ir kokiais aspektais). Galbūt būtų tiksliau nurodyti, kad šioje dalyje nurodyti subjektai privalo teikti duomenis/atsako už teisingų duomenų pateikimą, kaip tai galima suprasti iš Projekto 27 str. 3 d. nuostatų.

49. Taip pat siūlytina tikslinti Projekto 2 str. „Įstatymo įsigaliojimas“ 21 d. dėstomo Įstatymo 21 str. 4 d. 2 p. nuostatas, pagal kurias duomenis naudotojams įpareigojami teikti šio straipsnio 4 d. nurodyti subjektai, atsižvelgiant į Projekto 28 str. nuostatas, iš kurių sektų, kad duomenys teikiami iš Topografijos ir inžinerinės infrastruktūros informacinės sistemos (t. y. naudotojai duomenis gautų iš šios sistemos, tačiau ne iš minėtų subjektų). Be to, siūlytina Projekto lydimojoje medžiagoje pateikti skirtingų atskirų Projekto nuostatų įsigaliojimo pagrindimą, kiek tai susiję su nuostatų galiojimu iki 2017 m. spalio 31 d./įsigaliojimu 2017 m. lapkričio 1 d.

50. Siūlytina Projekto aiškinamajame rašte atkleisti, kaip bus šalinami Europos Komisijos pranešime dėl Europos Sąjungos teisės pažeidimų procedūros Nr. 2015/2044 nurodyti pažeidimai, susiję su neteisingu Direktyvos I ir III priedų perkėlimu į nacionalinę teisę.

51. Įvertinant VSI pakeitimo projekto nuostatas, svarstyti, ar Projekto 6 str. naujos nuostatos taip pat neturėtų įsigalioji tuo pačiu metu, t. y. 2018 m. sausio 1 d.

52. Projektą (žr. Projekto 9 str. 2 d. 8 p., 10 str. 9 p., 32 str. nuostatas) būtų tikslinga suderinti ir su Kultūros ministerija.

Teisingumo viceministras



Paulius Griciūnas

**LIETUVOS RESPUBLIKOS VYRIAUSYBĖS KANCELIARIJA  
TEISĖS DEPARTAMENTAS**

**IŠVADA**

**DĖL LIETUVOS RESPUBLIKOS GEODEZIJOS IR KARTOGRAFIJOS ĮSTATYMO NR.  
IX-415 4, 6, 7, 9, 10, 11, 18, 19, 20, 21, 23, 25 ir 27 STRAIPSNIŲ PAKEITIMO  
ĮSTATYMO PROJEKTO  
(TAP NR. TAP-17-744; TAIS NR. 16-14456(3)) (toliau – Įstatymo projektas) ir  
LIETUVOS RESPUBLIKOS VIETOS SAVIVALDOS ĮSTATYMO NR. I-533 6 IR 7  
STRAIPSNIŲ PAKEITIMO ĮSTATYMO PROJEKTO  
(TAP NR. TAP-17-745; TAIS NR. 16-14454(3)) (toliau kartu – Projektai)**

2017-06-09 Nr. NV-1471

Vilnius

Įvertinę Projektų atitiktį įstatymams, Lietuvos Respublikos Vyriausybės nutarimams ir teisės technikos reikalavimams, teikiame šias pastabas ir pasiūlymus.

1. Pagal Vyriausybės įstatymo 26 straipsnio 3 dalies 5 punktą, norminio pobūdžio reguliavimo nustatymo funkcija priskirtina atitinkamo ministro, o ne ministerijos kompetencijai, todėl Įstatymo projekto 2 straipsnyje, kuriuo keičiamas Lietuvos Respublikos geodezijos ir kartografijos įstatymo (toliau – Įstatymas) 6 straipsnio 1 dalies 2 punktas, vietoje žodžių „Žemės ūkio ministerijos“ įrašytini žodžiai „žemės ūkio ministro“. Ta pati pastaba taikytina Įstatymo projekto 5 straipsniui, kuriuo keičiamas Įstatymo 10 straipsnio 1 punktas, Įstatymo projekto 6 straipsniui, kuriuo keičiamas Įstatymo 11 straipsnio 2 dalies 1 punktas ir kt.

2. Ne visiškai aišku, kodėl atliekamas Įstatymo 21 straipsnio 4 dalies pakeitimas (kokie šio pakeitimo tikslai). Pažymėtina, kad visi Įstatymo pakeitimai turi būti paaiškinami Įstatymo projekto aiškinamajame rašte.

3. 2007 m. kovo 14 d. Europos Parlamento ir Tarybos direktyvos 2007/2/EB, sukuriančios Europos bendrijos erdvinės informacijos infrastruktūrą (INSPIRE), 13 straipsnyje nustatyta, kad „valstybės narės gali riboti viešą prieigą prie erdvinių duomenų rinkinių ir paslaugų naudojantis 11 straipsnio 1 dalies a punkte nurodytomis paslaugomis, jei tokia prieiga neigiamai paveiktų tarptautinius santykius, visuomenės saugumą ar nacionalinę gynybą. Taigi, nurodyta direktyva iš esmės įtvirtina principą, kad prieiga prie erdvinių duomenų yra vieša, taip pat nurodo atvejus, kada ši prieiga gali būti ribojama. Atsižvelgiant į tai, tikslintina Įstatymo 23 straipsnio 1 dalies redakcija, atsisakant neapibrėžtos nuostatos „jeigu kitų įstatymų nenustatyta kitaip“ (pvz., įrašant nuostatą „išskyrus šio straipsnio 5 dalyje nustatytus atvejus“).

4. Būtų tikslinga įvertinti keičiamo Įstatymo 23 straipsnio 6 dalies nuostatą suderinamumo su Lietuvos Respublikos teisės aktais aspektu (pvz., ar 23 straipsnio 6 dalies 3 punkte neturėtų būti minimi ir administracinių bei tarnybinių nusižengimų tyrimai; ar 7 punkte žodžiai „savo noru“ nesuponuoja, kad asmuo neturi teisinio įpareigojimo (be to, įpareigojimas bet kuriuo atveju yra teisinis).

5. Teisėkūros pagrindų įstatymo 20 straipsnio 4 dalyje įtvirtinta, jog teisės aktai, įtvirtinantys naują arba keičiantys esamą ūkio subjektų veiklos reglamentavimą ir (ar) priežiūros teisinį reguliavimą, paprastai turi įsigalioti gegužės 1 dieną arba lapkričio 1 dieną. Atkreipiame

dėmesį į tai, kad siekiant, jog ūkio subjektai galėtų pasirengti jų veiklos reguliavimo pasikeitimui, prie jo prisitaikyti, Įstatymo projekto įgyvendinamuosius teisės aktus, nustatančius tokį teisinį reguliavimą, privaloma priimti ir paskelbti ne vėliau kaip prieš *tris mėnesius* iki jų įsigaliojimo, t. y. iki vasario 1 dienos arba rugpjūčio 1 dienos. Atsižvelgiant į tai, tikslintinas Įstatymo projekto 14 straipsnio 2 dalyje siūlomas nustatyti terminas.

6. Įstatymo projekto lyginamasis variantas dėstyti taip pat kaip ir projektas, t. y. Įstatymo projekto lyginamajame variante turėtų būti atvaizduoti visi Įstatymo pakeitimai (pvz., neturėtų būti paryškintos nuostatos, kurios nėra keičiamos).

7. Lietuvos Respublikos Vyriausybės nutarimo „Dėl Lietuvos Respublikos geodezijos ir kartografijos įstatymo Nr. IX-415 4, 6, 7, 9, 10, 11, 18, 19, 20, 21, 23, 25 ir 27 straipsnių pakeitimo įstatymo projekto ir Lietuvos Respublikos vietos savivaldos įstatymo Nr. I-533 6 ir 7 straipsnių pakeitimo įstatymo projekto pateikimo Lietuvos Respublikos Seimui“ projekto 2 punkte, pateikiant motyvus dėl Projektų svarstymo ypatingos skubos tvarka, papildomai siūlytina nurodyti Europos Komisijos 2015 m. gegužės 29 d. oficialų pranešimą C(2015)3338 dėl pradėtos pažeidimo procedūros Nr. 2015/2044.

Teisės departamento  
direktoriaus pavaduotojas

Aleksandr Radčenko



**LIETUVOS RESPUBLIKOS GEODEZIJOS IR KARTOGRAFIJOS ĮSTATYMO NR. IX-415  
4, 6, 7, 9, 10, 11, 18, 19, 20, 21, 23, 25 IR 27 STRAIPSNIŲ PAKEITIMO ĮSTATYMO PROJEKTO  
DERINIMO PAŽYMA**

| Institucijos pavadinimas, rašto data ir numeris  | Pastabos ir pasiūlymai   | Žyma apie pastabas ir pasiūlymus, į kuriuos nebuvo atsižvelgta arba atsižvelgta iš dalies   |
|--|--|---|
| Lietuvos Respublikos teisingumo ministerijos<br>2017-05-25 raštas<br>Nr. (1.6.) 2T-421 | 10. Pagal Lietuvos Respublikos geodezijos ir kartografijos įstatymo Nr. IX-415 pakeitimo įstatymo projekto (toliau – Projektas) 9 str. 1 d. 2 p. Žemės ūkio ministerijai būtų pavedama nustatyti valstybinio geodezinio pagrindo tvarkymo bei krašto kartografavimo strategiją. Pastebėtina, kad paprastai strategijas priima Seimas (žr., Strateginio planavimo metodikos, patvirtintos Vyriausybės 2002 m. birželio 6 d. nutarimu Nr. 827 (toliau – Metodika), 4.1 papunkčio ir 5 punkto nuostatas). Atkreiptinas dėmesys ir į tai, kad Metodikoje įvairias programas, kaip vidutinės trukmės planavimo dokumentus pavedama tvirtinti Vyriausybei (žr. Metodikos 4.2.1–4.2.3 papunkčius). Šių Metodikos nuostatų kontekste pažymėtina, kad pagal Projekto 9 str. 1 d. 3 p. valstybinio geodezinio pagrindo tvarkymo bei krašto kartografavimo programas siūloma pavesti tvirtinti Žemės ūkio ministerijai. | <b>Atsižvelgta iš dalies.</b><br>Atsižvelgiant į pastabą atsisakyta nuostatų, kuriomis Žemės ūkio ministerijai būtų pavedama nustatyti valstybinio geodezinio pagrindo tvarkymo bei krašto kartografavimo strategiją.<br>Dėl pastabos, kuria Žemės ūkio ministerijai pavedama tvirtinti valstybinio geodezinio pagrindo tvarkymo bei krašto kartografavimo programas, paaiškiname, kad minėtos programos bus rengiamos ne ilgesniam kaip 3 metų laikotarpiui. Pagal Metodikos 4.3 papunkčio nuostatas valstybinio geodezinio pagrindo tvarkymo bei krašto kartografavimo programos priskirtinos prie trumpos trukmės planavimo dokumentų, kuriuos tvirtina atitinkamas valstybės biudžeto asignavimų valdytojas, t. y. Žemės ūkio ministerija.  |
|  | 16. Siūloma suvienodinti Projekto 9 str. 1 d. 4 p. (patikslinto Projekto 9 str. 1 d. 2 p.) formuluotę „<...> savivaldybių geodezijos ir kartografijos darbai“ ir 6 p. (patikslinto Projekto 9 str. 1 d. 5 p.) formuluotę „kartografijos darbai savivaldybėse“ (šiuo aspektu peržiūrėtinas ir Projekto 9 str. 2 d. 11 p. (patikslinto Projekto 10 str. 4 p.)). Siūlytina Projekto 9 str. 2 d. 11 p. (patikslinto Projekto 10 str. 4 p.) nurodyti taip pat ir tai, kad nagrinėjami ne tik savivaldybių, bet ir kitų institucijų bei asmenų pranešimai apie pažeidimus. Projekto 9 str. 2 d. 12 p. nuostatų atsisakytina kaip perteklinių, neturinčių pridėtinės vertės teisinio reguliavimo prasme.  | <b>Atsižvelgta iš dalies.</b><br>Atsižvelgiant į pastabą Projektas papildytas nuostatomis, kad nagrinėjami ne tik savivaldybių, bet ir kitų institucijų bei asmenų pranešimai apie pažeidimus, taip pat atsisakyta Projekto 9 str. 2 d. 12 p. nuostatų kaip perteklinių.<br>Dėl pasiūlymo suvienodinti formuluotes „savivaldybių geodezijos ir kartografijos darbai“ ir „geodezijos ir kartografijos darbai savivaldybėse“ paaiškiname, kad šiuo atveju kalbama apie skirtingas geodezijos ir kartografijos darbų rūšis. Patikslinto Projekto 9 str. 1 d. 2 p. vartojant formuluotę „savivaldybių geodezijos ir kartografijos darbai“ kalbama apie darbus, kuriuos atlieka pati savivaldybė, o Patikslinto Projekto 9 str. 1 d. 5 p. ir 10 str. 4 p. vartojant formuluotę „geodezijos ir kartografijos darbai savivaldybėse“ kalbama apie darbus, kuriuos savivaldybės teritorijoje vykdo kiti asmenys (ne savivaldybė). Atsižvelgdami į tai, kas išdėstyta, manome, kad minėtų formuluočių suvienodinti netikslinga. |
|  | 37. Iš Projekto 24 str. 2 d. nuostatų sektų, kad Projekto 23 str. 1 d. 4 p. paminėta transformavimo paslauga (ši paslauga nurodyta 2007 m. kovo 14 d.  | <b>Neatsižvelgta.</b><br>Paaiškiname, kad nuostatos dėl transformavimo paslaugos galimo apmokestinimo Lietuvos Respublikos  |

| Institucijos pavadinimas, rašto data ir numeris | Pastabos ir pasiūlymai   | Žyma apie pastabas ir pasiūlymus, į kuriuos nebuvo atsižvelgta arba atsižvelgta iš dalies  |
|---|--|--|
|   | <p>Europos Parlamento ir Tarybos direktyvos 2007/2/EB, sukuriančios Europos bendrijos erdvinės informacijos infrastruktūrą (INSPIRE) (toliau – Direktyva) 11 str. 1 d. d) punkte), galėtų būti teikiama atlygintinai, jeigu taip nustatytų kiti įstatymai, tačiau Direktyvos 14 str. 4 d., kurioje netiesiogiai užsimenama apie paslaugų atlygintinumo nustatymo galimybę, Direktyvos 11 str. 1 d. d) punktas apskirtai nėra minimas, todėl minėta apimtimi Projekto 24 str. 2 d. nuostatos gali neatitikti Direktyvos nuostatų.</p> | <p>geodezijos ir kartografijos įstatyme buvo įtvirtintos 2010 metais. Pažymėtina, kad Europos Komisijos pranešime dėl Europos Sąjungos teisės pažeidimų procedūros Nr. 2015/2044 dėl Direktyvos neperkėlimo ir neįgyvendinimo nacionalinėje teisėje nenurodoma, kad būtų pažeidimų dėl neteisingų Direktyvos nuostatų, susijusių su transformavimo paslauga, perkėlimo į nacionalinę teisę. Atsižvelgdami į tai manome, kad Geodezijos ir kartografijos įstatyme įtvirtintos nuostatos dėl transformavimo paslaugos teikimo Direktyvos nuostatomis neprieštarauja.</p> |



Žemės ūkio  
ministras  
Bronius Markauskas