



LIETUVOS RESPUBLIKOS ŽEMĖS ŪKIO MINISTERIJA

Lietuvos Respublikos Vyriausybei

2017-12-12

Nr. 2D-4525/12.143/

I

Nr.

**DĖL PATIKSLINTŲ LIETUVOS RESPUBLIKOS VYRIAUSYBĖS NUTARIMŲ PROJEKTŲ,
PARENGTŲ ĮGYVENDINANT GEODEZIJOS IR KARTOGRAFIJOS ĮSTATYMO NR. IX-415
4, 6, 7, 8, 9, 10, 11, 18, 19, 20, 21, 23, 25 IR 27 STRAIPSNIŲ PAKEITIMO ĮSTATYMĄ**

Žemės ūkio ministerija, išnagrinėjusi Lietuvos Respublikos Vyriausybės kanceliarijos Teisės grupės 2017 m. lapkričio 10 d. išvadoje Nr. NV-2861 pateiktas pastabas ir pasiūlymus, bendradarbiaudama su šių pastabų ir pasiūlymų rengėjais, patikslino ir pakartotinai teikia Lietuvos Respublikos Vyriausybės nutarimo „Dėl Georeferencinio pagrindo kadastro reorganizavimo ir Lietuvos Respublikos Vyriausybės 2013 m. kovo 13 d. nutarimo Nr. 215 „Dėl Georeferencinio pagrindo kadastro steigimo, jo nuostatų patvirtinimo ir veikimo pradžios nustatymo“ pakeitimo“ projektą (toliau – Projektas Nr. 1), Lietuvos Respublikos Vyriausybės nutarimo „Dėl Lietuvos Respublikos Vyriausybės 2010 m. gruodžio 22 d. nutarimo Nr. 1853 „Dėl Geodezininko kvalifikacijos pažymėjimų išdavimo, galiojimo sustabdymo, galiojimo panaikinimo taisyklių patvirtinimo“ pakeitimo“ projektą (toliau – Projektas Nr. 2), Lietuvos Respublikos Vyriausybės nutarimo „Dėl Lietuvos Respublikos Vyriausybės 2001 m. birželio 12 d. nutarimo Nr. 709 „Dėl Nacionalinės žemės tarnybos prie Žemės ūkio ministerijos įsteigimo“ pakeitimo“ projektą (toliau – Projektas Nr. 3), Lietuvos Respublikos Vyriausybės nutarimo „Dėl Lietuvos Respublikos Vyriausybės 2012 m. birželio 6 d. nutarimo Nr. 665 „Dėl Valstybės turtinių ir neturtinių teisių įgyvendinimo valstybės valdomose įmonėse tvarkos aprašo patvirtinimo“ pakeitimo“ projektą (toliau – Projektas Nr. 4), Lietuvos Respublikos Vyriausybės nutarimo „Dėl Lietuvos Respublikos Vyriausybės 2014 m. rugpjūčio 20 d. nutarimo Nr. 791 „Dėl Lietuvos valstybinės aukščių sistemos ir Lietuvos valstybinės sunkio sistemos“ pakeitimo“ projektą (toliau – Projektas Nr. 5), Lietuvos



Respublikos Vyriausybės nutarimo „Dėl Lietuvos Respublikos Vyriausybės 2014 m. rugsėjo 29 d. nutarimo Nr. 1043 „Dėl įgaliojimų suteikimo“ pakeitimo“ projektą (toliau – Projektas Nr. 6) ir Lietuvos Respublikos Vyriausybės nutarimo „Dėl Lietuvos Respublikos Vyriausybės 1998 m. rugsėjo 15 d. nutarimo Nr. 1120 „Dėl Lietuvos Respublikos žemės ūkio ministerijos nuostatų patvirtinimo“ pakeitimo“ projektą (toliau – Projektas Nr. 7).

Projektui Nr. 2 pastabų ir pasiūlymų nebuvo pateikta. Projektas Nr. 4, Projektas Nr. 5 ir Projektas Nr. 7 patikslinti pagal visas Lietuvos Respublikos Vyriausybės kanceliarijos Teisės grupės pateiktas pastabas ir pasiūlymus, o Projektas Nr. 3 suderintas darbo tvarka.

Tikslinant Projektą Nr. 1 į didžiąją dalį pateiktų pastabų ir pasiūlymų atsižvelgta. Į pasiūlymą, pažymėtą Nr. 2, buvo atsižvelgta iš dalies, į pasiūlymą, pažymėtą Nr. 9, atsižvelgta nebuvo. Argumentai dėl Lietuvos Respublikos Vyriausybės kanceliarijos Teisės grupės pasiūlymų, į kuriuos neatsižvelgta arba atsižvelgta iš dalies, pateikiami derinimo pažymoje.

Atsižvelgdami į Vyriausybės kanceliarijos Teisės grupės pasiūlymą, pažymėtą Nr. 10, Projektų lydimuosiuose dokumentuose pagrįsti Žemės ūkio ministerijos specialistų sprendimą Projekte Nr. 1 apibrėžtos sąvokos „miško naudmenos“ turinio nesieti su Lietuvos Respublikos miškų įstatymo 2 straipsnio 8 ir 18 dalyse apibrėžtomis sąvokomis „miškas“ ir „miško žemė“ pažymime, kad visos trys sąvokos pagal savo turinį yra visiškai skirtingos. Kaip žinia, Georeferencinio pagrindo kadastrė „miško naudmenomis“ atvaizduojami plotai, kurie ne trumpiau kaip 20 metų apaugę medžiais, taip pat kirtavietės, miško medelynai, žuvę medynai, technologinės ir priešgaisrinės linijos. Paaiškiname, kad minėti objektai yra atpažįstami iš ortofotografinio žemėlapių (t. y. iš žemės paviršiaus nuotraukos), kuris yra pagrindinis šaltinis Georeferencinio pagrindo kadastrės objektams įregistruoti ir išregistruoti bei šio kadastrės duomenims ir (arba) informacijai pakeisti. Pastebėtina, kad objektų, kurie Lietuvos Respublikos miškų įstatyme yra įvardyti kaip „miškas“ ir „miško žemė“, iš ortofotografijos žemėlapių atpažinti neįmanoma, todėl šių sąvokų turinio susieti su sąvoka „miško naudmenos“ nematome galimybių. Atsižvelgdami į tai, kad pagal savo turinį sąvokos „miško naudmenos“, „miškas“ ir „miško žemė“ yra visiškai skirtingos, manome, kad tvarkant Georeferencinio pagrindo kadastrės duomenis ir informaciją netikslinga naudoti Lietuvos Respublikos miškų valstybės kadastrės duomenis, kaip siūloma Vyriausybės kanceliarijos Teisės grupės išvadoje (pasiūlymas, pažymėtas Nr. 26).

Atsakydami į pastabą, kodėl Projekto Nr. 1 5 punktu keičiamų Georeferencinio pagrindo kadastrės nuostatų, patvirtintų Lietuvos Respublikos Vyriausybės 2013 m. kovo 13 d. nutarimu Nr. 215 (toliau – Projekto Nr. 1 nuostatai), 37 punkte tarp minimų Georeferencinio pagrindo kadastrės duomenų teikėjų, kurie turėtų teisę pateikti prašymą pakeisti minėto kadastrės duomenis, neminima Projekto Nr. 1 nuostatų 21.1 papunktyje nurodyta Nacionalinė žemės tarnyba prie Žemės ūkio ministerijos (pastaba, pažymėta Nr. 23), paaiškiname, kad apie Georeferencinio pagrindo kadastrės

objektų įregistravimą, išregistravimą ir duomenų keitimą pagal Nacionalinės žemės tarnybos teikiamus duomenis kalbama Projekto Nr. 1 nuostatų 27, 29, 31–36 punktuose.

Paminėtina, kad pakeistas Projekto Nr. 1 nuostatų 13.7 papunktis bei Projekto Nr. 1 nuostatai papildyti nauju 52.3 papunkčiu. Šiais pakeitimais yra siūloma Georeferencinio pagrindo kadastrę tvarkyti informaciją apie pastato pagrindinę naudojimo paskirtį, minėtą kadastrą susiejant su Nekilnojamojo turto kadastru. Šios naujos nuostatos su Nekilnojamojo turto kadastro tvarkytoju valstybės įmone Registrų centru suderintos darbo tvarka.

Dėl Projektui Nr. 6 pateiktos pastabos, pažymėtos Nr. 32, dalies, kuria siūloma tikslinti Lietuvos Respublikos Vyriausybės 2014 m. rugsėjo 29 d. nutarimo Nr. 1043 „Dėl įgaliojimų suteikimo“ (toliau – Nutarimas) naujos redakcijos 1 punktą įrašant žodį „reglamentu“, pažymime, kad Lietuvos Respublikos metrologijos įstatymo 15 straipsnio 2 dalyje nustatyta, kad teisinei metrologijai priskirtų matavimo priemonių grupių sąrašą tvirtina ministerija, o pagal 19 straipsnio 8 dalį ministerija arba jos įgaliota institucija nustato laiko intervalus tarp patikrų, tvirtina periodinės ir atrankinės patikrų metodikas ir nustato ne Europos Sąjungos valstybėse narėse atliktų patikrų pripažinimo tvarką. Pagal Teisinei metrologijai priskirtų matavimo priemonių grupių ir laiko intervalų tarp periodinių patikrų sąrašo, patvirtinto Lietuvos Respublikos ūkio ministro 2014 m. rugpjūčio 1 d. įsakymu Nr. 4-523 „Dėl Teisinei metrologijai priskirtų matavimo priemonių grupių ir laiko intervalų tarp periodinių patikrų sąrašo patvirtinimo“, 1.5 papunktį tolimačiai, nivelyrai, teodolitai ir tacheometrai yra priskirti teisinės metrologijos matavimo priemonėms ir jas naudojantys ūkio subjektai šias matavimo priemones turi periodiškai tikrinti kas 2 metus. Atsižvelgdami į šias teisės aktų nuostatas ir į tai, kad Lietuvos Respublikos geodezijos ir kartografijos įstatymo Nr. IX-415 pakeitimo įstatymo projektu (TAIS Reg. Nr. 16-14456(2)) (toliau – GKĮ projektas) keičiamas Lietuvos Respublikos geodezijos ir kartografijos įstatymo 13 straipsnio 1 dalies 6 punktas (GKĮ projekto 12 straipsnio 1 dalies 5 punktas), kuriame siūloma nustatyti, kad geodezininkas privalo „periodiškai organizuoti geodezinių prietaisų kalibravimą teisės aktų nustatyta tvarka“, siūlome atsisakyti Nutarimo naujos redakcijos 1 punkto kaip perteklinio. Pažymime, kad patikslintą GKĮ projektą planuojame pateikti Lietuvos Respublikos Vyriausybei 2018 m. kovo mėn.

Projektą Nr. 1 ir Projektą Nr. 5 parengė Žemės ūkio ministerijos Žemės ir išteklių politikos departamento (direktorius pavaduotoja Aušra Kalantaitė, tel. (8 5) 239 1353, el. p. ausra.kalantaite@zum.lt) Nekilnojamojo turto kadastro, geodezijos ir kartografijos skyriaus (vedėjas Vytautas Paršeliūnas, tel. (8 5) 210 0522, el. p. vytautas.parseliunas@zum.lt) vyriausioji specialistė Renata Tracevičienė, tel. (8 5) 210 0526, el. p. renata.traceviciene@zum.lt).

Projektą Nr. 2 parengė Žemės ūkio ministerijos Žemės ir išteklių politikos departamento (direktorius pavaduotoja Aušra Kalantaitė, tel. (8 5) 239 1353, el. p. ausra.kalantaite@zum.lt) Nekilnojamojo turto kadastro, geodezijos ir kartografijos skyriaus (vedėjas Vytautas Paršeliūnas, tel.

(8 5) 210 0522, el. p. vytautas.parseliunas@zum.lt) vyriausioji specialistė Alina Šileikienė, tel. (8 5) 210 0523, el. p. alina.sileikiene@zum.lt.

Projektą Nr. 3 ir Projektą Nr. 4 parengė Žemės ūkio ministerijos Veiklos administravimo ir turto valdymo departamento (direktorė Virginija Žoštautienė, tel. (8 5) 239 1421, el. p. agromokslas@zum.lt) Įstaigų ir įmonių veiklos priežiūros skyriaus (vedėja Toma Tuzovaitė-Markūnienė, tel. (8 5) 239 1123, el. p. toma@zum.lt) vyriausiasis specialistas Ignas Kišvinas, tel. (8 5) 239 1280, el. p. ignas.kisvinas@zum.lt.

Projektą Nr. 6 parengė Žemės ūkio ministerijos Žemės ir išteklių politikos departamento (direktorius pavaduotoja Aušra Kalantaite, tel. (8 5) 239 1353, el. p. ausra.kalantaite@zum.lt) Nekilnojamojo turto kadastro, geodezijos ir kartografijos skyriaus (vedėjas Vytautas Paršeliūnas, tel. (8 5) 210 0522, el. p. vytautas.parseliunas@zum.lt) vyriausioji specialistė Palmira Petniūnienė, tel. (8 5) 210 0525, el. p. palmira.petniuniene@zum.lt.

Projektą Nr. 7 parengė Žemės ūkio ministerijos Teisės departamento (direktorius Andrius Burlėga, tel. 239 1283, el. p. andrius.burlega@zum.lt) Teisėkūros ir atstovavimo skyriaus (vedėjas Modestas Vaznevičius, tel. 239 1041, el. p. modestas.vaznevicius@zum.lt) vyr. specialistė Virmantė Voinilko, tel. 239 1050, el. p. virmante.voinilko@zum.lt.

PRIDEDAMA:

1. Lietuvos Respublikos Vyriausybės nutarimo „Dėl Georeferencinio pagrindo kadastro reorganizavimo ir Lietuvos Respublikos Vyriausybės 2013 m. kovo 13 d. nutarimo Nr. 215 „Dėl Georeferencinio pagrindo kadastro steigimo, jo nuostatų patvirtinimo ir veikimo pradžios nustatymo“ pakeitimo“ projektas, 20 lapų.

2. Lietuvos Respublikos Vyriausybės nutarimo „Dėl Lietuvos Respublikos Vyriausybės 2010 m. gruodžio 22 d. nutarimo Nr. 1853 „Dėl Geodezininko kvalifikacijos pažymėjimų išdavimo, galiojimo sustabdymo, galiojimo panaikinimo taisyklių patvirtinimo“ pakeitimo“ projektas, 3 lapai.

3. Lietuvos Respublikos Vyriausybės nutarimo „Dėl Lietuvos Respublikos Vyriausybės 2010 m. gruodžio 22 d. nutarimo Nr. 1853 „Dėl Geodezininko kvalifikacijos pažymėjimų išdavimo, galiojimo sustabdymo, galiojimo panaikinimo taisyklių patvirtinimo“ pakeitimo“ projekto lyginamasis variantas, 3 lapai.

4. Lietuvos Respublikos Vyriausybės nutarimo „Dėl Lietuvos Respublikos Vyriausybės 2001 m. birželio 12 d. nutarimo Nr. 709 „Dėl Nacionalinės žemės tarnybos prie Žemės ūkio ministerijos įsteigimo“ pakeitimo“ projektas, 1 lapas.

5. Lietuvos Respublikos Vyriausybės nutarimo „Dėl Lietuvos Respublikos Vyriausybės 2001 m. birželio 12 d. nutarimo Nr. 709 „Dėl Nacionalinės žemės tarnybos prie Žemės ūkio ministerijos įsteigimo“ pakeitimo“ projekto lyginamasis variantas, 1 lapas.

6. Lietuvos Respublikos Vyriausybės nutarimo „Dėl Lietuvos Respublikos Vyriausybės 2012 m. birželio 6 d. nutarimo Nr. 665 „Dėl Valstybės turinių ir neturtinių teisių įgyvendinimo valstybės valdomose įmonėse tvarkos aprašo patvirtinimo“ pakeitimo“ projektas, 1 lapas.

7. Lietuvos Respublikos Vyriausybės nutarimo „Dėl Lietuvos Respublikos Vyriausybės 2012 m. birželio 6 d. nutarimo Nr. 665 „Dėl Valstybės turinių ir neturtinių teisių įgyvendinimo valstybės valdomose įmonėse tvarkos aprašo patvirtinimo“ pakeitimo“ projekto lyginamasis variantas, 1 lapas.

8. Lietuvos Respublikos Vyriausybės nutarimo „Dėl Lietuvos Respublikos Vyriausybės 2014 m. rugpjūčio 20 d. nutarimo Nr. 791 „Dėl Lietuvos valstybinės aukščių sistemos ir Lietuvos valstybinės sunkio sistemos“ pakeitimo“ projektas, 2 lapai.

9. Lietuvos Respublikos Vyriausybės nutarimo „Dėl Lietuvos Respublikos Vyriausybės 2014 m. rugpjūčio 20 d. nutarimo Nr. 791 „Dėl Lietuvos valstybinės aukščių sistemos ir Lietuvos valstybinės sunkio sistemos“ pakeitimo“ projekto lyginamasis variantas, 2 lapai.

10. Lietuvos Respublikos Vyriausybės nutarimo „Dėl Lietuvos Respublikos Vyriausybės 2014 m. rugsėjo 29 d. nutarimo Nr. 1043 „Dėl įgaliojimų suteikimo“ pakeitimo“ projektas, 1 lapas.

11. Lietuvos Respublikos Vyriausybės nutarimo „Dėl Lietuvos Respublikos Vyriausybės 1998 m. rugsėjo 15 d. nutarimo Nr. 1120 „Dėl Lietuvos Respublikos žemės ūkio ministerijos nuostatų patvirtinimo“ pakeitimo“ projektas, 4 lapai.

12. Lietuvos Respublikos Vyriausybės nutarimo „Dėl Lietuvos Respublikos Vyriausybės 1998 m. rugsėjo 15 d. nutarimo Nr. 1120 „Dėl Lietuvos Respublikos žemės ūkio ministerijos nuostatų patvirtinimo“ pakeitimo“ projekto lyginamasis variantas, 4 lapai.

13. Derinimo pažyma, 2 lapai.

Ministras



Bronius Markauskas

LIETUVOS RESPUBLIKOS VYRIAUSYBĖ

NUTARIMAS

**DĖL GEOREFERENCINIO PAGRINDO KADASTRO REORGANIZAVIMO IR
LIETUVOS RESPUBLIKOS VYRIAUSYBĖS 2013 M. KOVO 13 D. NUTARIMO NR. 215
„DĖL GEOREFERENCINIO PAGRINDO KADASTRO STEIGIMO, JO NUOSTATŲ
PATVIRTINIMO IR VEIKIMO PRADŽIOS NUSTATYMO“ PAKEITIMO**

2017 m. d. Nr.
Vilnius

Vadovaudamasi Lietuvos Respublikos geodezijos ir kartografijos įstatymo 25 straipsnio 3 dalimi ir Lietuvos Respublikos valstybės informacinių išteklių valdymo įstatymo 18 straipsnio 2 dalimi ir 20 straipsnio 1 ir 4 dalimis, Lietuvos Respublikos Vyriausybė **n u t a r i a**:

1. Reorganizuoti Georeferencinio pagrindo kadastrą keičiant kadastro valdytoją – kadastro valdytojo funkcijas iš Nacionalinės žemės tarnybos prie Žemės ūkio ministerijos perduodant Lietuvos Respublikos žemės ūkio ministerijai.

2. Nustatyti, kad:

2.1. Georeferencinio pagrindo kadastro reorganizavimo pabaiga – 2017 m. gruodžio 31 diena;

2.2. reorganizuoto Georeferencinio pagrindo kadastro veiklos pradžia – 2018 m. sausio 1 diena;

2.3. reorganizavimo laikotarpiu Georeferencinio pagrindo kadastro valdytojo ir tvarkytojo teisės ir pareigos nesikeičia;

2.4. iki Georeferencinio pagrindo kadastro reorganizavimo išduoti dokumentai ir (arba) jų kopijos laikomi galiojančiais ir reorganizavus šį kadastrą, o visi šiame kadastre įregistruoti duomenys laikomi teisingais ir išsamiais, kol jie nenuginčyti įstatymų nustatyta tvarka.

3. Pavesti Lietuvos Respublikos žemės ūkio ministerijai iki 2017 m. gruodžio 31 dienos:

3.1. priimti teisės aktus, reikalingus šiam nutarimui įgyvendinti;

3.2. perdavimo–priėmimo aktu perimti iš Nacionalinės žemės tarnybos prie Žemės ūkio ministerijos Georeferencinio pagrindo kadastro duomenis ir informaciją.

4. Pavesti Georeferencinio pagrindo kadastro tvarkytojui valstybės įmonei Distancinių tyrimų ir geoinformatikos centrui „GIS-Centras“ ne vėliau kaip per vieną darbo dieną nuo šio nutarimo įsigaliojimo paskelbti informaciją apie Georeferencinio pagrindo kadastro reorganizavimą Lietuvos erdvinės informacijos portale www.geoportal.lt ir savo interneto svetainėje www.gis-centras.lt.

Ministras Pirmininkas



James Earl Ray
Tel: 612-241-1111
James Earl Ray
1017-11-50

šuredapuate
Ch
Violeta Lješinskienė
2017-11-27

PATVIRTINTA
Lietuvos Respublikos Vyriausybės
2013 m. kovo 13 d. nutarimu Nr. 215
(Lietuvos Respublikos Vyriausybės
2017 m. d. nutarimo Nr.
redakcija)

GEOREFERENCINIO PAGRINDO KADASTRO NUOSTATAI

I SKYRIUS BENDROSIOS NUOSTATOS

1. Georeferencinio pagrindo kadastro nuostatai (toliau – Nuostatai) reglamentuoja Georeferencinio pagrindo kadastro (toliau – Kadastras) valdytoją ir tvarkytoją, jų teises ir pareigas, Kadastro objektus, Kadastro duomenis, Kadastro informaciją, Kadastrui pateiktus dokumentus ir (arba) duomenis, Kadastro objektų įregistravimo ir išregistravimo bei Kadastro duomenų ir (arba) Kadastro informacijos pakeitimo ir jų taisymo tvarką, Kadastro sąveiką su kitais valstybės registrais (kadastrais) ir valstybės informacinėmis sistemomis (toliau – susiję registrai), Kadastro duomenų, Kadastro informacijos, Kadastrui pateiktų dokumentų ir (arba) duomenų teikimą ir naudojimą, jų saugą, Kadastro finansavimą, jo reorganizavimo ir likvidavimo tvarką.

2. Kadastro paskirtis – registruoti Nuostatų 11 punkte nurodytus gamtinius ir antropogeninius objektus, rinkti, kaupti, apdoroti, sisteminti, saugoti ir teikti Kadastro duomenų gavėjams Kadastro duomenis, Kadastro informaciją, Kadastrui pateiktus dokumentus ir (arba) duomenis, atlikti kitus Kadastro duomenų, Kadastro informacijos, Kadastrui pateiktų dokumentų ir (arba) duomenų tvarkymo veiksmus.

3. Kadastro duomenys, Kadastro informacija, Kadastrui pateikti dokumentai ir (arba) duomenys kaupiami vienoje Kadastro duomenų bazėje.

4. Kadastras tvarkomas vadovaujantis Lietuvos Respublikos valstybės informacinių išteklių valdymo įstatymu, Lietuvos Respublikos geodezijos ir kartografijos įstatymu, Lietuvos Respublikos teisės gauti informaciją iš valstybės ir savivaldybių institucijų ir įstaigų įstatymu, Lietuvos Respublikos kibernetinio saugumo įstatymu, Nuostatais ir Bendrųjų elektroninės informacijos saugos reikalavimų aprašu, patvirtintu Lietuvos Respublikos Vyriausybės 2013 m. liepos 24 d. nutarimu Nr. 716 „Dėl Bendrųjų elektroninės informacijos saugos reikalavimų aprašo, Saugos dokumentų turinio gairių aprašo ir Elektroninės informacijos, sudarančios valstybės informacinius išteklius, svarbos įvertinimo ir valstybės informacinių sistemų, registru ir kitų informacinių sistemų klasifikavimo gairių aprašo patvirtinimo“.

5. Nuostatuose vartojamos sąvokos:

5.1. **Ežero riba** – ežero matomo vandens paviršiaus (gali būti apaugęs vandens augalais) riba su žemės naudmenomis. Ežero riba nustatoma neatsižvelgiant į sezoninius vandens lygio svyravimus;

5.2. **Gatvės ašinė linija** – per vidurį išilgai gatvės einanti menama linija;

5.3. **Geležinkelio ašinė linija** – per vidurį išilgai geležinkelio kelio bėgių einanti menama linija;

5.4. **Geodezinio pagrindo punktas** – žemės paviršiuje įtvirtintas ir geodeziniais matavimais susietas geodezinio tinklo taškas;

5.5. **Kanalas** – drėkinimo, hidroenergetikos, laivybės ar kitoms reikmėms skirtas dirbtinis vandens telkinys, įrengiamas grunte iškasant atvirą vagą, jungiančią kitus paviršinio vandens telkinius;

5.6. **Kanalo ašinė linija** – per vidurį išilgai kanalo einanti menama linija;

5.7. **Kelias** – eismui skirta ir (ar) naudojama žemės ar inžinerinio statinio paviršiaus juosta, apimanti važiuojamąją dalį, kelkraščius ir skiriamąją juostą (jei yra);

5.8. **Kelio ašinė linija** – per vidurį išilgai važiojamosios kelio dalies einanti menama linija;

5.9. **Melioracijos griovio ašinė linija** – per vidurį išilgai melioracijos griovio einanti menama linija;

5.10. **Miško naudmenos** – žemės plotas, kuris ne trumpiau kaip 20 metų yra apaugęs medžiais, taip pat žemės plotas, kurį užima kirtavietės, miško medelynai, žuvę medynai, technologinės ir priešgaisrinės linijos;

5.11. **Miško naudmenų riba** – ne mažesnio kaip 0,1 hektaro žemės ploto, kurį užima miško naudmenos, riba;

5.12. **Pastato riba** – žemės ploto, kurį dengia pastatas arba jo stogas, riba;

5.13. **Tvenkinio riba** – eksploatuojamo tvenkinio vandens paviršiaus (gali būti apaugęs vandens augalais) riba su žemės naudmenomis. Tvenkinio riba nustatoma neatsižvelgiant į tvenkinio eksploatacijos metu vykstančius vandens lygio svyravimus;

5.14. **Upės arba upelio ašinė linija** – per vidurį išilgai upės arba upelio vagos einanti menama linija;

5.15. **Žemės paviršiaus taškas** – taškas, kuriame nustatytas žemės paviršiaus sausumoje aukštis. Žemės paviršiaus taškų visuma sudaro žemės paviršiaus modelį;

5.16. **Žemės ūkio naudmenų riba** – riba tarp žemės ūkio naudmenų, besiskiriančių gamtinėmis savybėmis arba ūkinio naudojimo ypatumais.

6. Kitos Nuostatuose vartojamos sąvokos atitinka Lietuvos Respublikos geodezijos ir kartografijos įstatyme, Lietuvos Respublikos valstybės informacinių išteklių valdymo įstatyme, Lietuvos Respublikos kelių įstatyme vartojamas sąvokas.

II SKYRIUS

KADASTRO VALDYTOJAS IR TVARKYTOJAS, JŲ TEISĖS IR PAREIGOS

7. Kadastro valdytojas – Lietuvos Respublikos žemės ūkio ministerija.

8. Kadastro tvarkytojas – valstybės įmonė Distancinių tyrimų ir geoinformatikos centras „GIS-Centras“.

9. Kadastro valdytojas turi Lietuvos Respublikos valstybės informacinių išteklių valdymo įstatymo nustatytas funkcijas, teises ir pareigas.

10. Kadastro tvarkytojas turi Lietuvos Respublikos valstybės informacinių išteklių valdymo įstatymo nustatytas funkcijas, teises ir pareigas, taip pat turi:

10.1. patvirtinti su Kadastro valdytoju suderintus Kadastro duomenų, Kadastro informacijos, Kadastrui pateiktų dokumentų ir (arba) duomenų teikimo ir naudojimo tvarkos aprašą, prašymo įregistruoti ar išregistruoti Kadastro objektą arba pakeisti Kadastro duomenis ir (arba) Kadastro informaciją formą, prašymo ištaisyti netikslumus formą bei naudojimosi Kadastro duomenimis ir Kadastro informacija sutarties (toliau – naudojimosi sutartis) formą;

10.2. užtikrinti Kadastro sąveiką su susijusiais registrais;

10.3. Nuostatų nustatyta tvarka užtikrinti, kad Kadastro duomenys ir Kadastro informacija atitiktų naujausią Kadastro tvarkytojo turimą informaciją ir (arba) duomenis;

10.4. Kadastro duomenis ir Kadastro informaciją atnaujinti šiais terminais:

10.4.1. Kadastro erdvinų duomenų rinkinį – nuolat;

10.4.2. georeferencinio pagrindo žemėlapius – ne rečiau kaip kartą per metus;

10.5. užtikrinti, kad Kadastro duomenų gavėjams, kurie naudoja Kadastro duomenis ir Kadastro informaciją pagal naudojimosi sutartį, ne rečiau kaip vieną kartą per mėnesį teisės aktų nustatyta tvarka būtų suteikta galimybė gauti pakeistus, ištaisytus neteisingus ar netikslius arba papildytus neišsamius Kadastro duomenis ir Kadastro informaciją per Lietuvos erdvinės informacijos portalą;

10.6. vadovaudamasis Lietuvos Respublikos žemės ūkio ministro patvirtintu Lietuvos erdvinės informacijos infrastruktūros metaduomenų reikalavimų ir Lietuvos erdvinės informacijos infrastruktūros metaduomenų teikimo tvarkos aprašu atnaujinti Kadastro duomenų ir Kadastro informacijos metaduomenis ir skelbti juos Lietuvos erdvinės informacijos portale.

III SKYRIUS

KADASTRO OBJEKTAI, JŲ DUOMENYS, INFORMACIJA IR DOKUMENTAI

11. Kadastro objektai yra:

- 11.1. kelių ašinės linijos;
- 11.2. gatvių ašinės linijos;
- 11.3. geležinkelių ašinės linijos;
- 11.4. upių, upelių ašinės linijos;
- 11.5. kanalų ir melioracijos griovių ašinės linijos;
- 11.6. ežerų ir tvenkinių ribos;
- 11.7. pastatų ribos;
- 11.8. miškų naudmenų ribos;
- 11.9. žemės ūkio naudmenų ribos;
- 11.10. geodezinio pagrindo punktai;
- 11.11. žemės paviršiaus (aukščio) taškai.

12. Bendrieji Kadastro duomenys:

12.1. Kadastro objekto identifikavimo kodas;

12.2. Kadastro objekto erdviniai duomenys:

12.2.1. linija. Linijomis vaizduojami Nuostatų 11.1–11.6, 11.8 ir 11.9 papunkčiuose nurodyti Kadastro objektai, pažymint gamtinio ar antropogeninio objekto atkarpos konfigūraciją;

12.2.2. plotas. Plotais vaizduojami Nuostatų 11.6–11.9 papunkčiuose nurodyti Kadastro objektai, pažymint gamtinio ar antropogeninio objekto išorės ribą;

12.2.3. taškas. Taškais vaizduojami Nuostatų 11.10 ir 11.11 papunkčiuose nurodyti Kadastro objektai, pažymint gamtinio ar antropogeninio objekto padėtį žemės paviršiuje;

12.3. Kadastro objekto įregistravimo ir Kadastro duomenų keitimo ar taisymo (jei yra) datos arba Kadastro objekto išregistravimo data;

12.4. Kadastro objekto įregistravimo ir Kadastro duomenų paskutinio pakeitimo ar pataisymo (jei yra) priežastys arba Kadastro objekto išregistravimo priežastis;

12.5. Kadastro objekto įregistravimo ir Kadastro duomenų paskutinio pakeitimo ar pataisymo (jei yra) šaltiniai arba Kadastro objekto išregistravimo šaltinis;

12.6. Kadastro objekto tipo kodas, nusakantis Žemės paviršiaus gamtinį ar antropogeninį objektą.

13. Specialieji Kadastro duomenys:

13.1. kelių ašinių linijų apibūdinimo duomenys:

13.1.1. valstybinės reikšmės kelio numeris;

- 13.1.2. valstybinės reikšmės kelio techninė kategorija;
- 13.1.3. kelio atkarpos dangos tipas;
- 13.1.4. važiuojamosios kelio atkarpos dangos plotis;
- 13.1.5. kelio atkarpos plotis;
- 13.2. gatvių ašinių linijų apibūdinimo duomenys:
 - 13.2.1. valstybinės reikšmės kelio, sutampančio su gatve, numeris;
 - 13.2.2. gatvės pavadinimas (jei yra);
 - 13.2.3. gatvės atkarpos dangos tipas;
 - 13.2.4. gatvės atkarpos plotis;
- 13.3. geležinkelių ašinių linijų apibūdinimo duomuo – geležinkelio kelio bėgių (geležinkelio vėžės) klasifikacija;
- 13.4. upių, upelių ašinių linijų apibūdinimo duomenys:
 - 13.4.1. upės, upelio pavadinimas (jei yra);
 - 13.4.2. upės, upelio atkarpos plotis;
- 13.5. kanalų ir melioracijos griovių ašinių linijų apibūdinimo duomenys:
 - 13.5.1. kanalo pavadinimas (jei yra);
 - 13.5.2. kanalo, melioracijos griovio atkarpos plotis;
- 13.6. ežerų ir tvenkinių ribų apibūdinimo duomenys:
 - 13.6.1. ežero, tvenkinio pavadinimas (jei yra);
 - 13.6.2. ežero, tvenkinio erdvinio objekto faktinis plotas;
 - 13.6.3. ežero, tvenkinio kranto atkarpos tipas;
- 13.7. pastatų ribų apibūdinimo duomuo – pastato pagrindinė naudojimo paskirtis (jei yra);
- 13.8. miškų naudmenų ribų apibūdinimo duomenys:
 - 13.8.1. miško pavadinimas (jei yra);
 - 13.8.2. miško naudmenų ribos atkarpos tipas;
- 13.9. žemės ūkio naudmenų ribų apibūdinimo duomenys:
 - 13.9.1. žemės ūkio naudmenų tipas;
 - 13.9.2. žemės ūkio naudmenų ribos atkarpos tipas;
- 13.10. geodezinio pagrindo punktų apibūdinimo duomenys:
 - 13.10.1. geodezinio pagrindo punkto pavadinimas (jei yra);
 - 13.10.2. geodezinio pagrindo punkto kodas;
 - 13.10.3. geodezinio pagrindo punkto X koordinatė 1994 metų Lietuvos koordinatų sistemoje metrais;

13.10.4. geodezinio pagrindo punkto Y koordinatė 1994 metų Lietuvos koordinatinių sistemoje metrais;

13.10.5. geodezinio pagrindo punkto aukštis Lietuvos valstybinėje aukščių sistemoje LAS07 metrais (jei yra);

13.11. žemės paviršiaus (aukščio) taškų apibūdinimo duomuo – aukštis Lietuvos valstybinėje aukščių sistemoje LAS07 metrais (jei yra).

14. Kadastro duomenis ir Kadastro informaciją sudaro:

14.1. Kadastro erdvinių duomenų rinkinys, kuriame kaupiami Kadastro duomenys, nurodyti Nuostatų 12 ir 13 punktuose, ir Kadastro informacija, kurią sudaro mažiausiai kintančių Žemės paviršiaus gamtinių ir antropogeninių objektų erdviniai ir aprašomieji duomenys, reikalingi georeferencinio pagrindo žemėlapiui parengti;

14.2. georeferencinio pagrindo žemėlapis, kuris rengiamas Nuostatų 16 punkte nustatyta tvarka.

15. Kadastro duomenys ir Kadastro informacija kaupiami 1994 metų Lietuvos koordinatinių sistemoje.

16. Kadastro duomenys ir Kadastro informacija tvarkomi pagal Kadastro valdytojo patvirtintas Kadastro erdvinių duomenų rinkinio ir georeferencinio pagrindo žemėlapio specifikacijas, kuriose nustatomi erdvinių duomenų rinkinio objektai, elementų kodai ir atributai, jų kaupimo principai, žemėlapio turinys ir sutartiniai ženklai.

17. Kadastro objektai klasifikuojami nurodant Kadastro objekto tipo kodą pagal Kadastro erdvinių duomenų rinkinio specifikaciją.

18. Kadastro duomenims ir Kadastro informacijai tvarkyti taip pat naudojami šie klasifikatoriai:

18.1. Valstybinės reikšmės kelių numerių klasifikatorius;

18.2. Europinių magistralinių kelių klasifikatorius;

18.3. Medžiagos tipo klasifikatorius;

18.4. Sąlyginio lygmens klasifikatorius;

18.5. Vandentakio tipo klasifikatorius.

IV SKYRIUS KADASTRO OBJEKTŲ REGISTRAVIMAS

19. Kadastro objektus įregistruoja ir išregistruoja bei Kadastro duomenis ir (arba) Kadastro informaciją keičia Kadastro tvarkytojas Nuostatų ir kitų Kadastro valdytojo ar Kadastro tvarkytojo patvirtintų teisės aktų nustatyta tvarka.

20. Kadastro objektai įregistruojami ir išregistruojami bei Kadastro duomenys ir (arba) Kadastro informacija keičiami pagal:

20.1. Kadastro duomenų teikėjų pateiktus dokumentus ir (arba) duomenis;

20.2. Kadastro tvarkytojo vietovėje atliktų patikrų duomenis, jam pastebėjus naujai atsiradusius ar išnykusius Kadastro objektus, Kadastro duomenų ir (arba) Kadastro informacijos pasikeitimus.

21. Kadastro duomenų teikėjai yra:

21.1. Nacionalinė žemės tarnyba prie Žemės ūkio ministerijos (toliau – Nacionalinė žemės tarnyba);

21.2. savivaldybių institucijos, tvarkančios savivaldybės erdvinį duomenų rinkinius;

21.3. nekilnojamojo daikto kadastrinius matavimus atliekantys asmenys.

22. Kadastro duomenų teikėjai Kadastro objektams įregistruoti ir išregistruoti bei Kadastro duomenims ir (arba) Kadastro informacijai pakeisti teikia šiuos duomenis:

22.1. Nacionalinė žemės tarnyba:

22.1.1. Lietuvos Respublikos teritorijos M 1:5 000 arba M 1:10 000 skaitmeninį rastrinį ortofotografinį žemėlapi (toliau – ortofotografinis žemėlapis), reikalingą Nuostatų 11.1–11.9 papunkčiuose nurodytiems Kadastro objektams įregistruoti ar išregistruoti bei Kadastro duomenims ir (arba) Kadastro informacijai pakeisti;

22.1.2. Lietuvos Respublikos teritorijos skaitmeninius erdvinius žemės paviršiaus lazerinio skenavimo taškų duomenis (toliau – nuotolinio skenavimo duomenys), reikalingus Nuostatų 11.11 papunktyje nurodytiems Kadastro objektams įregistruoti ar išregistruoti bei Kadastro duomenims ir (arba) Kadastro informacijai pakeisti;

22.1.3. Valstybinio geodezinio pagrindo duomenų rinkinį, reikalingą Nuostatų 11.10 papunktyje nurodytiems Kadastro objektams įregistruoti ar išregistruoti bei Kadastro duomenims ir (arba) Kadastro informacijai pakeisti;

22.2. savivaldybių institucijos – savivaldybės erdvinį duomenų rinkinius (kelių, gatvių, geležinkelių, kanalų, melioracijos griovių, tvenkinių ir pastatų erdviniai ir aprašomieji duomenys), reikalingus Nuostatų 11.1–11.7 papunkčiuose nurodytiems Kadastro objektams įregistruoti ar išregistruoti bei Kadastro duomenims ir (arba) Kadastro informacijai pakeisti;

22.3. nekilnojamojo daikto kadastrinius matavimus atliekantys asmenys – jų atliktų kadastrinių matavimų duomenis (pastatų, kelių, vandens telkinių ribų ir hidrografinio tinklo, miško kontūro, ariamosios žemės, sodų, pievų ir natūralių ganyklų, pelkių kontūrų, pažeistos žemės plotų, kitų objektų, kuriems nustatytos specialiosios žemės ir miško naudojimo sąlygos, erdviniai ir aprašomieji duomenys), reikalingus Nuostatų 11.1–11.9 papunkčiuose nurodytiems

Kadastro objektams įregistruoti ir išregistruoti bei Kadastro duomenims ir (arba) Kadastro informacijai pakeisti.

23. Kadastro duomenų teikėjai:

23.1. Nuostatų 25 punkte nustatytais atvejais privalo neatlygintinai teikti duomenis ir jų pakeitimus;

23.2. gavę informaciją apie tai, kad jų pateikti duomenys neteisingi ar neišsamūs, privalo ištaisyti neteisingus, netikslius, neišsamius jų tvarkomus duomenis ir juos pateikti Kadastro tvarkytojui;

23.3. Lietuvos Respublikos įstatymų ir kitų teisės aktų nustatyta tvarka atsako už Kadastro pateiktų duomenų išsamumą ir tikslumą.

24. Kadastro duomenų teikėjai turi teisę reikalauti ištaisyti netikslius, neteisingus, papildyti neišsamius Kadastro duomenis ir (arba) Kadastro informaciją.

25. Kadastro duomenų teikėjai duomenis Kadastro tvarkytojui privalo teikti šiais atvejais:

25.1. Nacionalinė žemės tarnyba – kai atnaujina ortofotografinį žemėlapi, nuotolinio skenavimo duomenis ar Valstybinio geodezinio pagrindo duomenų rinkinio duomenis;

25.2. savivaldybių institucijos – kai atnaujina savivaldybės erdvinių duomenų rinkinio duomenis;

25.3. nekilnojamojo daikto kadastrinius matavimus atliekantys asmenys matavimų metu:

25.3.1. vietovėje aptikę dėl gamtinių ar antropogeninių veiksnių atsiradusį Nuostatų 11 punkte nurodytą objektą, neįregistruotą Kadastro;

25.3.2. nustatę, kad Kadastro objektas neatitinka objekto padėties vietovėje daugiau negu 2,5 metro;

25.3.3. nustatę specialiųjų Kadastro duomenų ir (arba) Kadastro informacijos galimus netikslumus;

25.3.4. vietovėje neaptikę objekto, kuris įregistruotas Kadastro.

26. Nacionalinė žemės tarnyba Kadastro objektams įregistruoti ar išregistruoti arba Kadastro duomenims ir (arba) Kadastro informacijai pakeisti naudojamą ortofotografinį žemėlapi, nuotolinio skenavimo duomenis ir Valstybinio geodezinio pagrindo duomenų rinkinio duomenis Kadastro tvarkytojui teikia Lietuvos Respublikos žemės ūkio ministro tvirtinamų Lietuvos erdvinės informacijos portalo nuostatų bei Valstybei nuosavybės teise priklausančios geodezinės ir kartografinės veiklos produkcijos teikimo tvarkos aprašo nustatyta tvarka.

27. Naudodamasis ortofotografiniu žemėlapiu, nuotolinio skenavimo duomenimis ar Valstybinio geodezinio pagrindo duomenų rinkinio duomenimis Kadastro tvarkytojas Kadastro

objektus įregistruoja ir išregistruoja bei Kadastro duomenis ir (arba) Kadastro informaciją pakeičia šiais terminais:

27.1. ne vėliau kaip per vienus metus nuo ortofotografinio žemėlapių sudarymo ar nuotolinio skenavimo duomenų parengimo datos;

27.2. ne vėliau kaip per 10 darbo dienų nuo Valstybinio geodezinio pagrindo duomenų rinkinio duomenų gavimo dienos.

28. Kadastro objektas įregistruojamas Kadastre Nuostatų 29 punkte nustatyta tvarka, kai Kadastro objektas atsirado:

28.1. dėl gamtinių ar antropogeninių veiksnių. Registruojami visi dėl antropogeninių veiksnių atsiradę objektai, neatsižvelgiant į šių veiksnių teisinį pagrindą;

28.2. padalijus Kadastro objektą į atskirus objektus;

28.3. sujungus kelis Kadastro objektus į vieną objektą.

29. Naudojantis ortofotografiniu žemėlapiu, nuotolinio skenavimo duomenimis ar Valstybinio geodezinio pagrindo duomenų rinkinio duomenimis Kadastro objektai įregistruojami šia tvarka:

29.1. išanalizuojama Nuostatų 22.1.1, 22.1.2 ar 22.1.3 papunkčiuose nurodyta informacija. Tais atvejais, kai naudojantis Nuostatų 22.1.1, 22.1.2 ar 22.1.3 papunkčiuose nurodyta informacija neįmanoma atpažinti Kadastro objekto arba nustatyti Kadastro duomenų ir (arba) Kadastro informacijos, gali būti naudojama ir kita kartografinė medžiaga;

29.2. suformuojami Kadastro objekto erdviniai duomenys, atitinkantys aerofotografavimo, nuotolinio skenavimo ar kitų matavimų metu nustatytą faktinę gamtinio ar antropogeninio objekto būseną;

29.3. pagal Kadastro erdvinių duomenų rinkinio specifikaciją nustatomas Kadastro objekto tipo kodas;

29.4. Kadastro duomenys ir Kadastro informacija įrašomi į Kadastro duomenų bazę, objektui suteikiamas Kadastro objekto identifikavimo kodas ir nuo to momento laikoma, kad Kadastro objektas įregistruotas Kadastre.

30. Kadastro objektas išregistruojamas iš Kadastro, kai Kadastro objektas:

30.1. išnyko, sujungus jį su kitu objektu;

30.2. išnyko po padalijimo;

30.3. pasikeitė tiek, kad objektas neturėtų būti laikomas tuo pačiu Kadastro objektu;

30.4. faktiškai išnyko dėl gamtinių ar antropogeninių veiksnių (neatsižvelgiant į antropogeninių veiksnių teisinį pagrindą).

31. Kadastro tvarkytojas, išanalizavęs ortofotografinio žemėlapių informaciją, nuotolinio skenavimo duomenis ar Valstybinio geodezinio pagrindo duomenų rinkinio duomenis, Nuostatų

30 punkte nurodytais atvejais išregistruoja Kadastro objektą, į Kadastro duomenų bazę įrašydamas Nuostatų 12.3–12.5 papunkčiuose nurodytus Kadastro duomenis apie Kadastro objekto išregistravimo datą, priežastį ir šaltinį.

32. Išregistravus Kadastro objektą iš Kadastro, Kadastro duomenys ir Kadastro informacija ne vėliau kaip per 5 darbo dienas perkeliama į Kadastro duomenų bazės archyvą, kuriame saugomi neterminuoti. Kadastro duomenų gavėjams, kurie naudoja Kadastro duomenis ir Kadastro informaciją pagal naudojimosi sutartį, ne rečiau kaip vieną kartą per mėnesį suteikiama teisė per Lietuvos erdvinės informacijos portalą gauti išregistruotų Kadastro objektų identifikavimo kodų sąrašą.

33. Išregistravus Kadastro objektą iš Kadastro, Kadastrui pateikti dokumentai ir (arba) duomenys Kadastre saugomi Lietuvos Respublikos dokumentų ir archyvų įstatymo nustatyta tvarka.

34. Kadastro duomenys ir (arba) Kadastro informacija keičiami, jeigu, išanalizavus Nuostatų 22.1.1, 22.1.2 ar 22.1.3 papunkčiuose nurodytą informaciją, nustatoma, kad faktiškai pasikeitė kuris nors iš Kadastro duomenų bazėje tvarkomų ar kaupiamų duomenų. Tais atvejais, kai naudojantis Nuostatų 22.1.1, 22.1.2 ar 22.1.3 papunkčiuose nurodyta informacija neįmanoma nustatyti Kadastro duomenų ir (arba) Kadastro informacijos pasikeitimų, gali būti naudojama ir kita kartografinė medžiaga.

35. Keičiant Kadastro duomenis ir (arba) Kadastro informaciją atliekami reikalingi pakeitimai Kadastro duomenų bazėje, o Kadastro objekto identifikavimo kodas lieka nepakitęs.

36. Kadastro duomenų bazėje pakeitus Kadastro duomenis ir (arba) Kadastro informaciją, senieji įrašai ne vėliau kaip per 5 darbo dienas perkeliama į Kadastro duomenų bazės archyvą, kuriame saugomi neterminuoti.

37. Nuostatų 21.2 ir 21.3 papunkčiuose nurodyti Kadastro duomenų teikėjai Nuostatų 25.2 arba 25.3 papunkčiuose nurodytais atvejais Kadastro tvarkytojo patvirtintame Kadastro duomenų, Kadastro informacijos, Kadastrui pateiktų dokumentų ir (arba) duomenų teikimo ir naudojimo tvarkos apraše nustatytais terminais ir tvarka Kadastro tvarkytojui turi pateikti:

37.1. prašymą įregistruoti ar išregistruoti Kadastro objektą arba pakeisti Kadastro duomenis ir (arba) Kadastro informaciją. Šis prašymas Kadastro tvarkytojui gali būti pateikiamas asmeniškai arba per įgaliotą asmenį, išsiųstas paštu arba pateiktas elektroninio ryšio priemonėmis;

37.2. Nuostatų 22.2 arba 22.3 papunkčiuose nurodytus duomenis (duomenys teikiami tokiais formatais, kuriais disponuoja Kadastro duomenų teikėjai).

38. Gavęs prašymą įregistruoti ar išregistruoti Kadastro objektą arba pakeisti Kadastro duomenis ir (arba) Kadastro informaciją ir Kadastro duomenų teikėjų pateiktus duomenis Kadastro tvarkytojas:

38.1. patikrina, ar pateikti visi Nuostatų 37 punkte nurodyti dokumentai ir duomenys;

38.2. išanalizavęs Nuostatų 21.2 ar 21.3 papunkčiuose nurodyto Kadastro duomenų teikėjo pateiktus duomenis ir turimą kartografinę medžiagą, pagal Nuostatų 28, 30 ir 34 punktus patikrina, ar yra pagrindo Kadastro objektus įregistruoti ar išregistruoti arba Kadastro duomenis ir (arba) Kadastro informaciją pakeisti;

38.3. patikrina, ar Nuostatų 21.2 ar 21.3 papunkčiuose nurodyto Kadastro duomenų teikėjo pateikti duomenys atitinka susijusių registrų duomenis.

39. Patikrinimo metu nustatęs, kad pateikti visi Nuostatų 37 punkte nurodyti dokumentai ir duomenys, kad yra pagrindo Kadastro objektus įregistruoti ar išregistruoti arba Kadastro duomenis ir (arba) Kadastro informaciją pakeisti, kad Kadastro duomenų teikėjo pateikti duomenys atitinka susijusių registrų duomenis, Kadastro tvarkytojas ne vėliau kaip per 10 darbo dienų nuo prašymo įregistruoti ar išregistruoti Kadastro objektą arba pakeisti Kadastro duomenis ir (arba) Kadastro informaciją gavimo priima sprendimą įregistruoti ar išregistruoti Kadastro objektą arba pakeisti Kadastro duomenis ir (arba) Kadastro informaciją. Jeigu prieš priimdamas sprendimą dėl Kadastro objekto įregistravimo ar išregistravimo arba Kadastro duomenų ir (arba) Kadastro informacijos pakeitimo Kadastro tvarkytojas turi kreiptis į kitus Kadastro duomenų teikėjus ar susijusių registrų tvarkytojus arba Kadastro objektas Kadastro tvarkytojo sprendimu turi būti apžiūrimas vietovėje, šis terminas pratęsiamas iki 20 darbo dienų. Išimties tvarka tais atvejais, kai prieš priimant sprendimą dėl Kadastro objekto įregistravimo ar išregistravimo arba Kadastro duomenų ir (arba) Kadastro informacijos pakeitimo Kadastro objektas Kadastro tvarkytojo sprendimu turi būti apžiūrimas vietovėje, tačiau patikra vietovėje negalima dėl gamtinių sąlygų, sprendimą įregistruoti ar išregistruoti Kadastro objektą arba pakeisti Kadastro duomenis ir (arba) Kadastro informaciją Kadastro tvarkytojas priima tada, kai, pasikeitus gamtinėms sąlygoms, atsiranda galimybė atlikti patikrą vietovėje.

40. Kadastro tvarkytojas, priėmęs sprendimą įregistruoti ar išregistruoti Kadastro objektą arba pakeisti Kadastro duomenis ir (arba) Kadastro informaciją, per 5 darbo dienas Nuostatų 29.2–29.4 papunkčiuose arba 31 ir 32 punktuose, arba 34 ir 35 punktuose nustatyta tvarka įrašo, išbraukia ar pakeičia Kadastro duomenis ir (arba) Kadastro informaciją Kadastro duomenų bazėje. Įregistravęs ar išregistravęs Kadastro objektą arba pakeitęs Kadastro duomenis ir (arba) Kadastro informaciją, Kadastro tvarkytojas ne vėliau kaip per 5 darbo dienas apie tai informuoja prašymą įregistruoti ar išregistruoti Kadastro objektą arba pakeisti Kadastro duomenis ir (arba)

Kadastro informaciją pateikusį Kadastro duomenų teikėją tokiu būdu, koku buvo pateiktas jo prašymas.

41. Tuo atveju, kai Kadastro tvarkytojas nustato, kad Nuostatų 21.2 ar 21.3 papunkčiuose nurodytas Kadastro duomenų teikėjas pateikė ne visus Nuostatų 37 punkte nurodytus dokumentus ir duomenis, arba, išanalizavęs Kadastro duomenų teikėjo pateiktus duomenis ir turimą kartografinę medžiagą, pagal Nuostatų 28, 30 ir 34 punktus nustato, kad nėra pagrindo Kadastro objektų įregistruoti ar išregistruoti arba pakeisti Kadastro duomenų ir (arba) Kadastro informacijos, arba kad yra kitų Kadastro duomenų teikėjo pateiktų duomenų netikslumų, jis priima sprendimą atsisakyti Kadastro objektą įregistruoti ar išregistruoti arba pakeisti Kadastro duomenis ir (arba) Kadastro informaciją. Apie priimtą sprendimą atsisakyti Kadastro objektą įregistruoti ar išregistruoti arba pakeisti Kadastro duomenis ir (arba) Kadastro informaciją Kadastro tvarkytojas ne vėliau kaip per 5 darbo dienas nuo sprendimo priėmimo apie tai informuoja prašymą įregistruoti ar išregistruoti Kadastro objektą arba pakeisti Kadastro duomenis ir (arba) Kadastro informaciją pateikusį Kadastro duomenų teikėją tokiu būdu, koku buvo pateiktas jo prašymas, ir nurodo tokio sprendimo priėmimo priežastį.

42. Pagal Kadastro tvarkytojo vietovėje atliktų patikrų duomenis, jam pastebėjus naujai atsiradusius ar išnykusius Kadastro objektus, Kadastro duomenų ir (arba) Kadastro informacijos pasikeitimus, Kadastro objektai įregistruojami ir išregistruojami bei Kadastro duomenys ir (arba) Kadastro informacija keičiami nuolat Nuostatų 29.2–29.4 papunkčiuose arba 31 ir 32 punktuose, arba 34 ir 35 punktuose nustatyta tvarka.

V SKYRIUS KADASTRO DUOMENŲ TAISYMAS

43. Neteisingi, netikslūs, neišsamūs Kadastro duomenys ir (arba) Kadastro informacija gali būti taisomi Kadastro tvarkytojo iniciatyva arba gavus Kadastro duomenų gavėjo, Kadastro duomenų teikėjo ar susijusio registro tvarkytojo prašymą ištaisyti netikslumus ir jo pagrindimo dokumentus ir (arba) duomenis.

44. Prašymas ištaisyti netikslumus Kadastro tvarkytojui gali būti pateikiamas asmeniškai arba per įgaliotą asmenį, išsiųstas paštu arba pateiktas elektroninio ryšio priemonėmis.

45. Kadastro tvarkytojas, gavęs iš Kadastro duomenų gavėjo, Kadastro duomenų teikėjo ar susijusio registro tvarkytojo prašymą ištaisyti netikslumus, privalo ne vėliau kaip per 10 darbo dienų nuo pateiktos informacijos gavimo šią informaciją patikrinti. Tais atvejais, kai dėl netikslumų ištaisymo Kadastro tvarkytojas turi kreiptis į kitus Kadastro duomenų teikėjus, susijusių registrų tvarkytojus arba Kadastro tvarkytojo sprendimu Kadastro objektas apžiūrimas vietovėje, šis terminas pratęsiamas iki 20 darbo dienų. Išimties tvarka tais atvejais, kai prieš

priimant sprendimą dėl Kadastro duomenų taisymo Kadastro objektas Kadastro tvarkytojo sprendimu turi būti apžiūrimas vietovėje, tačiau patikra vietovėje negalima dėl gamtinių sąlygų, sprendimą dėl Kadastro duomenų taisymo Kadastro tvarkytojas priima tada, kai, pasikeitus gamtinėms sąlygoms, atsiranda galimybė atlikti patikrą vietovėje.

46. Kadastro tvarkytojas, nustatęs Kadastro duomenų ir (arba) Kadastro informacijos netikslumus, per 5 darbo dienas privalo ištaisyti neteisingus, netikslius arba papildyti neišsamius Kadastro duomenis ir (arba) Kadastro informaciją.

47. Kadastro tvarkytojas, ištaisęs neteisingus, netikslius arba papildęs neišsamius Kadastro duomenis ir (arba) Kadastro informaciją, ne vėliau kaip per 5 darbo dienas apie tai praneša Kadastro duomenų gavėjui, Kadastro duomenų teikėjui ar susijusio registro tvarkytojui, pateikusiai prašymą ištaisyti netikslumus, tokiu būdu, koku buvo pateiktas jo prašymas ištaisyti netikslumus.

48. Jeigu Kadastro duomenų gavėjo, Kadastro duomenų teikėjo ar susijusio registro tvarkytojo pateikta informacija apie Kadastro duomenų ir (arba) Kadastro informacijos netikslumus nepasitvirtina, ją pateikęs Kadastro duomenų gavėjas, Kadastro duomenų teikėjas ar susijusio registro tvarkytojas ne vėliau kaip per 5 darbo dienas apie tai informuojamas tokiu būdu, koku buvo pateiktas jo prašymas ištaisyti netikslumus.

49. Jeigu nustatoma, kad į Kadastro duomenų bazę dėl Kadastro tvarkytojo kaltės įrašyti neteisingi, netikslūs, neišsamūs Kadastro duomenys ir (arba) Kadastro informacija, jis privalo nedelsdamas, ne vėliau kaip per 24 valandas nuo netikslumų nustatymo, ištaisyti neteisingus, netikslius arba papildyti neišsamius Kadastro duomenis ir (arba) Kadastro informaciją ir neatlygintinai apie tai per Lietuvos erdvinės informacijos portalą informuoti Kadastro duomenų gavėjus ir susijusių registrų tvarkytojus.

50. Kadastro tvarkytojas, nustatęs Kadastro duomenų teikėjo Kadastro objektui registruoti pateiktų duomenų ir dokumentų arba susijusio registro tvarkytojo sąveikos būdu perduotų duomenų netikslumų, ne vėliau kaip per 5 darbo dienas elektroninio ryšio priemonėmis apie tai informuoja Kadastro duomenų teikėją arba susijusio registro tvarkytoją, pareikalauja ištaisyti netikslumus ir pateikti patikslintus duomenis, o šis, gavęs tokį prašymą, privalo ne vėliau kaip per 5 darbo dienas pateikti patikslintus duomenis arba motyvuotą atsisakymą juos tikslinti.

51. Kadastro tvarkytojas, nustatęs, kad iš susijusio registro gauti duomenys skiriasi nuo Kadastro duomenų teikėjo pateiktų duomenų ir (ar) dokumentų, stabdo Kadastro objekto įregistravimo ar išregistravimo arba Kadastro duomenų ir (arba) Kadastro informacijos pakeitimo procedūrą ir ne vėliau kaip per 5 darbo dienas nuo duomenų neatitikties nustatymo elektroninio ryšio priemonėmis apie tai informuoja susijusio registro tvarkytoją ir pareikalauja

ištaisyti netikslumus arba pateikti patikslintus duomenis, o šis, gavęs tokį prašymą, ne vėliau kaip per 5 darbo dienas privalo pateikti patikslintus duomenis arba motyvuotą atsisakymą juos tikslinti. Kadastro tvarkytojas, gavęs iš susijusio registro tvarkytojo ištaisytus duomenis, tęsia Kadastro objekto įregistravimo arba išregistravimo arba Kadastro duomenų ir (arba) Kadastro informacijos pakeitimo procedūrą Nuostatų 38–41 punktuose nustatyta tvarka, o jų negavęs – turi teisę priimti sprendimą atsisakyti įregistruoti Kadastro objektą, išregistruoti Kadastro objektą arba pakeisti Kadastro duomenis ir (arba) Kadastro informaciją.

VI SKYRIUS

KADASTRO SĄVEIKA SU KITAIŠ REGISTR AIS IR VALSTYBĖS INFORMACINĖMIS SISTEMOMIS

52. Kadastro duomenims ir Kadastro informacijai tvarkyti naudojami šių susijusių registrų duomenys:

52.1. Lietuvos Respublikos adresų registro duomenys – gatvių erdviniai duomenys ir jų pavadinimai, gyvenamųjų vietovių teritorijų erdviniai duomenys ir jų pavadinimai – Nuostatų 13.2.2 papunktyje nurodytiems duomenims įrašyti;

52.2. Lietuvos Respublikos upių, ežerų ir tvenkinių kadastro duomenys – upių, ežerų ir tvenkinių erdviniai duomenys, jų identifikavimo kodai ir pavadinimai – Nuostatų 13.4.1, 13.5.1 ir 13.6.1 papunkčiuose nurodytiems duomenims įrašyti;

52.3. Nekilnojamojo turto kadastro duomenys – pastatų erdviniai duomenys (kontūrai ar centro taškų koordinatės 1994 metų Lietuvos koordinačių sistemoje), jų unikalūs numeriai ir pastatų pagrindinė naudojimo paskirtis – Nuostatų 13.7 papunktyje nurodytiems duomenims įrašyti;

52.4. Valstybinės reikšmės kelių informacinės sistemos duomenys – valstybinės reikšmės kelių erdviniai duomenys, valstybinės reikšmės kelių numeriai, techninės kategorijos, kelių dangos tipai, važiuojamosios kelių dangos pločiai ir kelių pločiai – Nuostatų 13.1.1–13.1.5 ir 13.2.1 papunkčiuose nurodytiems duomenims įrašyti;

52.5. Žemės informacinės sistemos duomenys – Nuostatų 13.9.1 papunktyje nurodytiems duomenims įrašyti.

53. Kadastro sąveika su susijusiais registrais palaikoma šių registrų nuostatų ir duomenų teikimo Kadastrui sutartyse, Kadastro tvarkytojo sudarytose su susijusių registrų tvarkytojais, nustatyta tvarka ir sąlygomis.

54. Duomenys iš susijusių registrų perduodami elektroninių ryšių tinklais pagal Kadastro tvarkytojo pateiktą paklausimą, taip pat duomenų teikimo Kadastrui sutartyse nustatytu periodiškumu.

55. Kadastro tvarkytojas, gavęs iš susijusio registro atnaujintus duomenis, ne vėliau kaip per 10 darbo dienų nuo duomenų gavimo priima sprendimą pakeisti Kadastro duomenis ir Kadastro informaciją bei atlieka reikalingus pakeitimus Kadastro duomenų bazėje.

VII SKYRIUS

KADASTRO DUOMENŲ, INFORMACIJOS IR DOKUMENTŲ TEIKIMAS IR NAUDOJIMAS

56. Kadastro duomenys, Kadastro informacija, Kadastrui pateikti dokumentai ir (arba) duomenys yra vieši ir Lietuvos Respublikos įstatymuose, Europos Sąjungos teisės aktuose ir Nuostatuose nustatyta tvarka per valstybės informacinių sistemų ar registrų sąveiką perduodami susijusiems registrams, teikiami Nuostatų 57 punkte nurodytiems Kadastro duomenų gavėjams.

57. Kadastro duomenų gavėjai – Lietuvos Respublikos ir užsienio šalių fiziniai ir juridiniai asmenys, kitos organizacijos ar jų padaliniai.

58. Kadastro duomenis, Kadastro informaciją, Kadastrui pateiktus dokumentus ir (arba) duomenis Nuostatų nustatyta tvarka teikia Kadastro tvarkytojas.

59. Kadastro tvarkytojas teikia:

59.1. Kadastro duomenų bazės išrašus, apimančius visus šioje duomenų bazėje saugomus Kadastro duomenis ir (arba) Kadastro informaciją arba jų dalį, Kadastro duomenų ir (arba) Kadastro informacijos pasikeitimus;

59.2. pažymą, išrašus ir kitus dokumentus, parengtus pagal Kadastro duomenis ir (arba) Kadastro informaciją;

59.3. apibendrintą, susistemintą ar kitaip apdorotą informaciją, parengtą pagal Kadastro duomenis ir (arba) Kadastro informaciją;

59.4. Kadastrui pateiktus Kadastro duomenų teikėjų dokumentus ir (arba) duomenis ir (arba) jų kopijas.

60. Išrašai, pažymos, kiti dokumentai ir (arba) dokumentų kopijos, informacija teikiami šiais būdais:

60.1. pateikiami peržiūrėti leidžiamosios kreipties būdu internetu arba kitais elektroninių ryšių tinklais;

60.2. perduodami automatinio būdu elektroninių ryšių tinklais;

60.3. pateikiami raštu, žodžiu ir (arba) elektroninio ryšio priemonėmis.

61. Kadastro duomenys, Kadastro informacija, Kadastrui pateikti dokumentai ir (arba) duomenys gali būti teikiami:

61.1. pagal asmens prašymą – Nuostatų 59.2–59.4 papunkčiuose nustatytais atvejais;

61.2. pagal naudojimosi sutartį – Nuostatų 59.1 papunktyje nustatytais atvejais.

62. Nuostatų 59.2–59.4 papunkčiuose nustatytais atvejais asmenys, pageidaujantys gauti Kadastro duomenis, Kadastro informaciją arba Kadastrui pateiktus dokumentus ir (arba) duomenis ir (arba) jų kopijas, privalo pateikti prašymą Kadastro tvarkytojui. Asmens prašymas dėl duomenų gavimo Kadastro tvarkytojui gali būti pateikiamas asmeniškai arba per įgaliotą asmenį, išsiųstas paštu arba pateiktas elektroninio ryšio priemonėmis. Teikiant prašymą dėl duomenų gavimo būtina nurodyti duomenų naudojimo tikslą, apimtį, gavimo būdą.

63. Kadastro tvarkytojas duomenis asmeniui pagal jo prašymą turi pateikti (perduoti asmeniškai arba per įgaliotą asmenį, išsiųsti paštu arba elektroninio ryšio priemonėmis) ne vėliau kaip per 10 darbo dienų nuo prašymo gavimo. Tuo atveju, kai Kadastro tvarkytojo prašoma pateikti pagal Kadastro duomenis ir Kadastro informaciją parengtą apibendrintą, susistemintą ar kitaip apdorotą medžiagą, šis terminas pratęsiamas iki 20 darbo dienų.

64. Kadastro duomenų gavėjas, gavęs Kadastro duomenis, Kadastro informaciją, Kadastrui pateiktus dokumentus ir (arba) duomenis pagal prašymą, privalo juos naudoti tik taip, kaip apibrėžta prašyme.

65. Nuostatų 59.1 papunktyje nustatytais atvejais tarp Kadastro tvarkytojo ir Kadastro duomenų gavėjo sudaroma naudojimosi sutartis (pagal Kadastro tvarkytojo patvirtintą naudojimosi sutarties formą), kurioje nustatomos teikiamų Kadastro duomenų ir (arba) Kadastro informacijos apimtis, formatas, pateikimo būdas ir pan.

66. Kadastro duomenų gavėjai, gavę Kadastro duomenis ir Kadastro informaciją pagal naudojimosi sutartį, privalo laikytis šių reikalavimų:

66.1. Kadastro duomenys ir Kadastro informacija skaitmenine ar spausdintine forma gali būti perduodami tretiesiems asmenims arba skelbiami viešai tik kartu su Kadastro duomenų gavėjo sukurtais kitais erdviniais duomenimis;

66.2. Kadastro duomenys ir Kadastro informacija negali būti keičiami. Kadastro duomenų ir Kadastro informacijos vertimas į kitą kalbą, jų formato, struktūros ar kitų parametru pakeitimas nelaikomas Kadastro duomenų ir Kadastro informacijos keitimu;

66.3. naudodamas Kadastro duomenis ir Kadastro informaciją Kadastro duomenų gavėjas privalo nurodyti duomenų šaltinį.

67. Kadastro duomenys, Kadastro informacija, Kadastrui pateikti dokumentai ir (arba) duomenys teikiami neatlygintinai.

68. Visi Kadastro duomenų bazėje saugomi Kadastro duomenys ir Kadastro informacija skelbiami per Lietuvos erdvinės informacijos portalą Nuostatų ir Lietuvos Respublikos žemės ūkio ministro tvirtinamų Lietuvos erdvinės informacijos portalo nuostatų nustatyta tvarka.

69. Kadastro tvarkytojo interneto svetainėje pateikiama informacija apie Kadastro objektus, Kadastro valdytoją ir Kadastro tvarkytoją, Kadastro tvarkymą, neteisingų, netikslių,

neišsamių duomenų ištaisymo tvarką, Kadastro duomenų teikėjus ir Kadastro duomenų gavėjus, Kadastro duomenis ir Kadastro informaciją gaunančius registrus ir valstybės informacines sistemas. Be to, Kadastro tvarkytojo interneto svetainėje gali būti skelbiama ir kita su Kadastro veikla susijusi informacija.

70. Kadastro duomenys, Kadastro informacija, Kadastrui pateikti dokumentai ir (arba) duomenys į užsienio valstybes teikiami Lietuvos Respublikos valstybės informacinių išteklių valdymo įstatymo nustatyta tvarka.

VIII SKYRIUS

KADASTRO DUOMENŲ, INFORMACIJOS IR DOKUMENTŲ SAUGA

71. Už Kadastro duomenų ir Kadastro informacijos saugą pagal kompetenciją atsako Kadastro valdytojas ir Kadastro tvarkytojas.

72. Kadastro duomenų ir Kadastro informacijos saugą reglamentuoja Kadastro valdytojo patvirtinti Kadastro duomenų ir Kadastro informacijos saugos nuostatai ir kiti saugos dokumentai, kurie rengiami, derinami ir tvirtinami Bendrųjų elektroninės informacijos saugos reikalavimų aprašo nustatyta tvarka. Taip pat Kadastro duomenų ir Kadastro informacijos sauga užtikrinama vadovaujantis Lietuvos Respublikos teisės gauti informaciją iš valstybės ir savivaldybių institucijų ir įstaigų įstatymu, Lietuvos Respublikos kibernetinio saugumo įstatymu, Lietuvos standartais LST ISO/IEC 27002:2014 „Informacinės technologijos. Saugumo metodai. Informacijos saugumo kontrolės priemonių praktikos nuostatai“, LST ISO/IEC 27001:2013 „Informacinės technologijos. Saugumo metodai. Informacijos saugumo valdymo sistemos. Reikalavimai“ ir kitais Lietuvos ir tarptautiniais „Informacijos technologija. Saugumo metodai“ grupės standartais, apibūdinančiais saugų informacinės sistemos duomenų tvarkymą.

73. Teisinėmis, administracinėmis, organizacinėmis, techninėmis ir kitomis priemonėmis užtikrinama, kad tvarkant Kadastrą nebūtų įrašyti neteisingi, netikslūs, neišsamūs Kadastro duomenys ir (arba) Kadastro informacija.

IX SKYRIUS

KADASTRO FINANSAVIMAS

74. Kadastras finansuojamas iš Lietuvos Respublikos žemės ūkio ministerijos skiriamų valstybės biudžeto lėšų (įskaitant Europos Sąjungos lėšas).


75. Kadastro kūrimas, tvarkymas ir priežiūra finansuojami Lietuvos Respublikos valstybės informacinių išteklių valdymo įstatymo nustatyta tvarka.


X SKYRIUS


KADASTRO REORGANIZAVIMAS IR LIKVIDAVIMAS

76. Kadastras reorganizuojamas ir likviduojamas Lietuvos Respublikos valstybės informacinių išteklių valdymo įstatymo ir kitų įstatymų, taip pat Lietuvos Respublikos Vyriausybės nustatyta tvarka.

77. Likviduojamo Kadastro duomenys ir informacija, taip pat jam pateikti dokumentai ir (arba) duomenys perduodami kitam registrui, sunaikinami arba perduodami valstybės archyvams Lietuvos Respublikos dokumentų ir archyvų įstatymo nustatyta tvarka.


Žemės ūkio
ministras
Bronius Markauskas


Žemės ūkio ministro pavaduotojas
Antanas Šturbėga
2017-11-30

Sureduota

Vienetai išduoti
2017-11-27

LIETUVOS RESPUBLIKOS VYRIAUSYBĖ

NUTARIMAS

**DĖL LIETUVOS RESPUBLIKOS VYRIAUSYBĖS 2010 M. GRUODŽIO 22 D.
NUTARIMO NR. 1853 „DĖL GEODEZININKO KVALIFIKACIJOS PAŽYMĖJIMŲ
IŠDAVIMO, GALIOJIMO SUSTABDYMO, GALIOJIMO PANAIKINIMO TAISYKLIŲ
PATVIRTINIMO“ PAKEITIMO**

2017 m. Nr.
Vilnius

Lietuvos Respublikos Vyriausybė n u t a r i a:

1. Pakeisti Lietuvos Respublikos Vyriausybės 2010 m. gruodžio 22 d. nutarimą Nr. 1853 „Dėl Geodezininko kvalifikacijos pažymėjimų išdavimo, galiojimo sustabdymo, galiojimo panaikinimo taisyklių patvirtinimo“:

1.1. Pakeisti pavadinimą ir jį išdėstyti taip:

**„DĖL GEODEZININKO KVALIFIKACIJOS PAŽYMĖJIMŲ IŠDAVIMO,
GALIOJIMO SUSTABDYMO, GALIOJIMO SUSTABDYMO PANAIKINIMO IR
GALIOJIMO PANAIKINIMO TVARKOS APRAŠO PATVIRTINIMO“;**

1.2. Pakeisti preambulę ir ją išdėstyti taip:

„Vadovaudamasi Lietuvos Respublikos geodezijos ir kartografijos įstatymo 8 straipsnio 3 punktu, 10 straipsnio 2 punktu, 12 straipsnio 3 dalies 1 punktu ir 4 dalimi ir 13 straipsnio 1 dalies 7 punktu, Lietuvos Respublikos Vyriausybė nutaria:“;

1.3. Pakeisti 1 punktą ir jį išdėstyti taip:

„1. Patvirtinti Geodezininko kvalifikacijos pažymėjimų išdavimo, galiojimo sustabdymo, galiojimo sustabdymo panaikinimo ir galiojimo panaikinimo tvarkos aprašą (pridedama).“;

1.4. Pakeisti nurodytu nutarimu patvirtintas Geodezininko kvalifikacijos pažymėjimų išdavimo, galiojimo sustabdymo, galiojimo panaikinimo taisykles:

1.4.1. Pakeisti pavadinimą ir jį išdėstyti taip:

**„GEODEZININKO KVALIFIKACIJOS PAŽYMĖJIMŲ IŠDAVIMO,
GALIOJIMO SUSTABDYMO, GALIOJIMO SUSTABDYMO PANAIKINIMO IR
GALIOJIMO PANAIKINIMO TVARKOS APRAŠAS“;**

1.4.2. Pakeisti 1 punktą ir jį išdėstyti taip:

„1. Geodezininko kvalifikacijos pažymėjimų išdavimo, galiojimo sustabdymo, galiojimo sustabdymo panaikinimo ir galiojimo panaikinimo tvarkos aprašas (toliau – Aprašas) nustato dokumentų, kurių reikia geodezininko kvalifikacijos pažymėjimui gauti, teikimo, nagrinėjimo, kvalifikacijos pažymėjimų išdavimo, galiojimo sustabdymo, galiojimo sustabdymo panaikinimo ir galiojimo panaikinimo tvarką.“;

1.4.3. Pakeisti 2 punktą ir jį išdėstyti taip:

„2. Apraše vartojamos sąvokos apibrėžtos Lietuvos Respublikos geodezijos ir kartografijos įstatyme (toliau – Įstatymas), Lietuvos Respublikos švietimo įstatyme, Lietuvos Respublikos mokslo ir studijų įstatyme ir Lietuvos Respublikos paslaugų įstatyme.“;

1.4.4. Pakeisti 6 punktą ir jį išdėstyti taip:

„6. Asmuo Aprašo 5 punkte nurodytus dokumentus gali pateikti Nacionalinei žemės tarnybai per atstumą, elektroninėmis priemonėmis per elektroninių valdžios vartų portalą www.epaslaugos.lt ar kitą kontaktinį centrą arba tiesiogiai. Jeigu šie dokumentai išduoti kita kalba, turi būti pateiktas vertimas į lietuvių kalbą.“;

1.4.5. Pakeisti 8 punktą ir jį išdėstyti taip:

„8. Jei asmuo pateikia ne visus Aprašo 5 punkte nurodytus dokumentus, Nacionalinė žemės tarnyba per 5 darbo dienas nuo prašymo gavimo išsiunčia pareiškėjui pranešimą apie trūkstamus dokumentus.“;

1.4.6. Pakeisti 9 punktą ir jį išdėstyti taip:

„9. Asmuo, pateikęs ne visus Aprašo 5 punkte nurodytus dokumentus, ne vėliau kaip per 10 darbo dienų nuo pranešimo gavimo turi pateikti trūkstamus dokumentus. Jeigu asmuo per nurodytą terminą jų nepateikia, o Nacionalinė žemės tarnyba minėtų dokumentų neturi, Nacionalinė žemės tarnyba per 5 darbo dienas nuo trūkstamų dokumentų pateikimo termino pabaigos priima sprendimą nutraukti prašymo nagrinėjimą ir grąžina juos asmeniui.“;

1.4.7. Pakeisti 11 punktą ir jį išdėstyti taip:

„11. Jeigu į tinkamai pateiktą prašymą kartu su visais geodezininko kvalifikacijos pažymėjimui išduoti reikalingais dokumentais nepateikiamas rašytinis motyvuotas atsisakymas išduoti geodezininko kvalifikacijos pažymėjimą, laikoma, kad toks pažymėjimas išduotas, ir ne vėliau kaip per 3 darbo dienas nuo sprendimo išduoti geodezininko kvalifikacijos pažymėjimą priėmimo Nacionalinė žemės tarnyba įregistruoja jį Registre. Geodezininko kvalifikacijos pažymėjimo išdavimo diena laikoma 30 diena nuo tinkamai kartu su visais geodezininko kvalifikacijos pažymėjimui išduoti reikalingais dokumentais pateikto prašymo. Nacionalinė žemės tarnyba ne vėliau kaip kitą darbo dieną nuo geodezininko kvalifikacijos pažymėjimo įregistravimo Registre apie tai Aprašo 21 punkte nustatytu būdu praneša asmeniui. Asmens pageidavimu Nacionalinė žemės tarnyba išduoda pažymą, kuria patvirtinama, kad jam išduotas kvalifikacijos pažymėjimas. Pažymoje nurodomas geodezininko kvalifikacijos pažymėjimo numeris, išdavimo data ir pagrindas.“;

1.4.8. Pakeisti III skyriaus pavadinimą ir jį išdėstyti taip:

„III SKYRIUS

GEODEZININKO KVALIFIKACIJOS PAŽYMĖJIMO GALIOJIMO SUSTABDYMAS, GALIOJIMO SUSTABDYMO PANAIKINIMAS IR GALIOJIMO PANAIKINIMAS“;

1.4.9. Pakeisti 16 punktą ir jį išdėstyti taip:

„16. Išvadą dėl geodezininko kvalifikacijos pažymėjimo galiojimo sustabdymo, galiojimo sustabdymo panaikinimo arba galiojimo panaikinimo, išskyrus Įstatymo 14 straipsnio 5 dalies 8 ir

„17. Nacionalinė žemės tarnyba, išnagrinęjusi Aprašo 15 punkte nurodytus gautus dokumentus ir nustačiusi, kad geodezininkas pažeidė Įstatymo 13 straipsnio 1 dalyje nustatytus jo veiklai keliamus reikalavimus ar kitų Lietuvos Respublikos įstatymų, teisės aktų, techninių reglamentų, standartų, reglamentuojančių geodezijos ir kartografijos darbų vykdymą, reikalavimus, atsižvelgdama į pažeidimo pobūdį ir jo padarinius imasi atitinkamai Įstatymo 14 straipsnio 3–5 dalyse nustatytų veiksmų. Nacionalinės žemės tarnybos sprendimas panaikinti, sustabdyti geodezininko kvalifikacijos pažymėjimo galiojimą ar panaikinti jo galiojimo sustabdymą įforminamas Nacionalinės žemės tarnybos direktoriaus įsakymu.“;


„19. Geodezininkas, pašalinęs pažeidimus, dėl kurių buvo sustabdytas geodezininko kvalifikacijos pažymėjimo galiojimas, Aprašo 6 punkte nurodytais būdais kreipiasi į Nacionalinę žemės tarnybą dėl kvalifikacijos pažymėjimo galiojimo sustabdymo panaikinimo ir pateikia šių pažeidimų pašalinimo įrodymo dokumentus ar jų kopijas.“;

„20. Apie priimtą sprendimą sustabdyti geodezininko kvalifikacijos pažymėjimo galiojimą, panaikinti jo galiojimo sustabdymą arba panaikinti geodezininko kvalifikacijos pažymėjimo galiojimą Nacionalinė žemės tarnyba geodezininkui ir Aprašo 18 punkte nurodytiems subjektams praneša per 3 darbo dienas nuo sprendimo priėmimo.“;

„21. Nacionalinės žemės tarnybos pranešimai ir sprendimai dėl geodezininko kvalifikacijos pažymėjimo išdavimo ar atsisakymo jį išduoti, galiojimo sustabdymo, galiojimo sustabdymo panaikinimo, galiojimo panaikinimo gali būti teikiami asmeniui tiesiogiai, registruotu laišku ar elektroninėmis priemonėmis per elektroninių valdžios vartų portalą www.epaslaugos.lt ar kita kontaktinį centrą.“;

2. Šis nutarimas įsigalioja 2018 m. sausio 1 dieną.

Žemės ūkio ministras



James W. ...
Theodore ...
[Signature]
[Signature]
WJF-X-29


Violeta Leščinskienė
2017-11-20,

LIETUVOS RESPUBLIKOS VYRIAUSYBĖ

NUTARIMAS

DĖL LIETUVOS RESPUBLIKOS VYRIAUSYBĖS 2010 M. GRUODŽIO 22 D.
NUTARIMO NR. 1853 „DĖL GEODEZININKO KVALIFIKACIJOS PAŽYMĖJIMŲ
IŠDAVIMO, GALIOJIMO SUSTABDYMO, GALIOJIMO PANAIKINIMO TAISYKLIŲ
PATVIRTINIMO“ PAKEITIMO

2017 m. Nr.
Vilnius

Lietuvos Respublikos Vyriausybė n u t a r i a:

1. Pakeisti Lietuvos Respublikos Vyriausybės 2010 m. gruodžio 22 d. nutarimą Nr. 1853 „Dėl Geodezininko kvalifikacijos pažymėjimų išdavimo, galiojimo sustabdymo, galiojimo panaikinimo taisyklių patvirtinimo“:

1.1. Pakeisti pavadinimą ir jį išdėstyti taip:

„DĖL GEODEZININKO KVALIFIKACIJOS PAŽYMĖJIMŲ IŠDAVIMO, GALIOJIMO SUSTABDYMO, **GALIOJIMO SUSTABDYMO PANAIKINIMO IR GALIOJIMO PANAIKINIMO TAISYKLIŲ TVARKOS APRAŠO** PATVIRTINIMO“;

1.2. Pakeisti preambulę ir ją išdėstyti taip:

„Vadovaudamasi Lietuvos Respublikos geodezijos ir kartografijos įstatymo 8 straipsnio 3 punktu, 10 straipsnio 40 2 punktu, ir 12 straipsnio **3 dalies 1 punktu ir 2 4 dalimi ir 13 straipsnio 1 dalies 7 punktu**, Lietuvos Respublikos Vyriausybė nutaria:“;

1.3. Pakeisti 1 punktą ir jį išdėstyti taip:

„1. Patvirtinti Geodezininko kvalifikacijos pažymėjimų išdavimo, galiojimo sustabdymo, galiojimo **sustabdymo panaikinimo ir galiojimo panaikinimo taisyklės tvarkos aprašą** (pridedama).“;

1.4. Pakeisti nurodytu nutarimu patvirtintas Geodezininko kvalifikacijos pažymėjimų išdavimo, galiojimo sustabdymo, galiojimo panaikinimo taisyklės:

1.4.1. Pakeisti pavadinimą ir jį išdėstyti taip:

„GEODEZININKO KVALIFIKACIJOS PAŽYMĖJIMŲ IŠDAVIMO, GALIOJIMO SUSTABDYMO, GALIOJIMO **SUSTABDYMO PANAIKINIMO IR GALIOJIMO PANAIKINIMO TAISYKLĖS TVARKOS APRAŠAS**“;

1.4.2. Pakeisti 1 punktą ir jį išdėstyti taip:

„1. Geodezininko kvalifikacijos pažymėjimų išdavimo, galiojimo sustabdymo, galiojimo **sustabdymo panaikinimo ir galiojimo panaikinimo taisyklės tvarkos aprašas** (toliau – Taisyklės Aprašas) nustato dokumentų, kurių reikia geodezininko kvalifikacijos pažymėjimui gauti, teikimo, nagrinėjimo, kvalifikacijos pažymėjimų išdavimo, galiojimo sustabdymo, **galiojimo sustabdymo panaikinimo** ir galiojimo panaikinimo tvarką.“;

1.4.3. Pakeisti 2 punktą ir jį išdėstyti taip:

„2. ~~Taisyklėse~~ **Apraše** vartojamos sąvokos apibrėžtos Lietuvos Respublikos geodezijos ir kartografijos įstatyme (toliau – Įstatymas), Lietuvos Respublikos švietimo įstatyme, Lietuvos Respublikos mokslo ir studijų įstatyme ir Lietuvos Respublikos paslaugų įstatyme.“;

1.4.4. Pakeisti 6 punktą ir jį išdėstyti taip:

„6. Asmuo ~~Taisyklių~~ **Aprašo** 5 punkte nurodytus dokumentus gali pateikti Nacionalinei žemės tarnybai per atstumą, elektroninėmis priemonėmis per elektroninių valdžios vartų portalą www.epaslaugos.lt **ar kitą kontaktinį centrą** arba tiesiogiai. Jeigu šie dokumentai išduoti kita kalba, turi būti pateiktas vertimas į lietuvių kalbą.“;

1.4.5. Pakeisti 8 punktą ir jį išdėstyti taip:

„8. Jei asmuo pateikia ne visus ~~Taisyklių~~ **Aprašo** 5 punkte nurodytus dokumentus, Nacionalinė žemės tarnyba per 5 darbo dienas nuo prašymo gavimo išsiunčia pareiškėjui pranešimą apie trūkstamus dokumentus.“;

1.4.6. Pakeisti 9 punktą ir jį išdėstyti taip:

„9. Asmuo, pateikęs ne visus ~~Taisyklių~~ **Aprašo** 5 punkte nurodytus dokumentus, ne vėliau kaip per 10 darbo dienų nuo pranešimo gavimo turi pateikti trūkstamus dokumentus. Jeigu asmuo per nurodytą terminą jų nepateikia, o Nacionalinė žemės tarnyba minėtų dokumentų neturi, Nacionalinė žemės tarnyba per 5 darbo dienas nuo trūkstamų dokumentų pateikimo termino pabaigos priima sprendimą nutraukti prašymo nagrinėjimą ir, ~~jeigu prašymas ir dokumentai buvo pateikti Nacionalinei žemės tarnybai per atstumą ar tiesiogiai, grąžina juos asmeniui registruotu laišku kartu su pateiktais dokumentais, o jeigu pateikti elektroninėmis priemonėmis, apie prašymo nagrinėjimo nutraukimą praneša asmeniui elektroninėmis priemonėmis.~~“;

1.4.7. Pakeisti 11 punktą ir jį išdėstyti taip:

„11. Jeigu į tinkamai pateiktą prašymą kartu su visais geodezininko kvalifikacijos pažymėjimui išduoti reikalingais dokumentais nepateikiamas rašytinis motyvuotas atsisakymas išduoti geodezininko kvalifikacijos pažymėjimą, laikoma, kad toks pažymėjimas išduotas, ir ne vėliau kaip per 3 darbo dienas nuo sprendimo išduoti geodezininko kvalifikacijos pažymėjimą priėmimo Nacionalinė žemės tarnyba įregistruoja jį Registre. Geodezininko kvalifikacijos pažymėjimo išdavimo diena laikoma 30 diena nuo tinkamai kartu su visais geodezininko kvalifikacijos pažymėjimui išduoti reikalingais dokumentais pateikto prašymo. Nacionalinė žemės tarnyba ne vėliau kaip kitą darbo dieną nuo geodezininko kvalifikacijos pažymėjimo įregistravimo Registre apie tai ~~Taisyklių~~ **Aprašo** 21 punkte nustatytu būdu praneša asmeniui. Asmens pageidavimu Nacionalinė žemės tarnyba išduoda pažymą, kuria patvirtinama, kad jam išduotas kvalifikacijos pažymėjimas. Pažymoje nurodomas geodezininko kvalifikacijos pažymėjimo numeris, išdavimo data ir pagrindas.“;

1.4.8. Pakeisti III skyriaus pavadinimą ir jį išdėstyti taip:

„III SKYRIUS

GEODEZININKO KVALIFIKACIJOS PAŽYMĖJIMO GALIOJIMO SUSTABDYMAS, GALIOJIMO SUSTABDYMO PANAIKINIMAS IR GALIOJIMO PANAIKINIMAS“;

1.4.9. Pakeisti 16 punktą ir jį išdėstyti taip:

„16. Išvadą dėl geodezininko kvalifikacijos pažymėjimo galiojimo sustabdymo, **galiojimo sustabdymo panaikinimo** arba galiojimo panaikinimo, išskyrus Įstatymo 14 straipsnio 5 dalies 8 ir 9 punktuose nurodytus atvejus, rengia ir Nacionalinės žemės tarnybos direktoriui teikia Nacionalinės žemės tarnybos direktoriaus sprendimu sudaryta komisija.“;

1.4.10. Pakeisti 17 punktą ir jį išdėstyti taip:

„17. Nacionalinė žemės tarnyba, išnagrinėjusi **Taisyklių Aprašo** 15 punkte nurodytus gautus dokumentus ir nustačiusi, kad geodezininkas pažeidė Įstatymo 13 straipsnio 1 dalyje nustatytus jo veiklai keliamus reikalavimus ar kitų Lietuvos Respublikos įstatymų, teisės aktų, techninių reglamentų, standartų, reglamentuojančių geodezijos ir kartografijos darbų vykdymą, reikalavimus, atsižvelgdama į pažeidimo pobūdį ir jo padarinius imasi atitinkamai Įstatymo 14 straipsnio 3–~~6~~**5** dalyse nustatytų veiksmų. Nacionalinės žemės tarnybos sprendimas panaikinti, sustabdyti geodezininko kvalifikacijos pažymėjimo galiojimą ar panaikinti jo galiojimo sustabdymą įforminamas Nacionalinės žemės tarnybos direktoriaus įsakymu.“;

1.4.11. Pakeisti 19 punktą ir jį išdėstyti taip:

„19. Geodezininkas, pašalinęs pažeidimus, dėl kurių buvo sustabdytas geodezininko kvalifikacijos pažymėjimo galiojimas, **Taisyklių Aprašo** 6 punkte nurodytais būdais kreipiasi į Nacionalinę žemės tarnybą dėl kvalifikacijos pažymėjimo galiojimo sustabdymo panaikinimo ir pateikia šių pažeidimų pašalinimo įrodymo dokumentus ar jų kopijas.“;

1.4.12. Pakeisti 20 punktą ir jį išdėstyti taip:

„20. Apie priimtą sprendimą sustabdyti **geodezininko kvalifikacijos pažymėjimo galiojimą, panaikinti jo galiojimo sustabdymą** arba panaikinti geodezininko kvalifikacijos pažymėjimo galiojimą Nacionalinė žemės tarnyba geodezininkui **ir Aprašo 18 punkte nurodytiems subjektams** praneša per 3 darbo dienas nuo sprendimo priėmimo.“;

1.4.13. Pakeisti 21 punktą ir jį išdėstyti taip:

„21. Nacionalinės žemės tarnybos pranešimai ir sprendimai dėl geodezininko kvalifikacijos pažymėjimo išdavimo ar atsisakymo jį išduoti, galiojimo sustabdymo, galiojimo sustabdymo panaikinimo, galiojimo panaikinimo gali būti teikiami asmeniui tiesiogiai, **registruotu laišku** ar elektroninėmis priemonėmis per elektroninių valdžios vartų portalą **www.epaslaugos.lt ar kitą kontaktinį centrą**.“;

1.4.14. Pripažinti netekusiu galios 23 punktą.

~~„23. Geodezininkų, turinčių galiojančias nuobaudas, sąrašas skelbiamas Nacionalinės žemės tarnybos interneto svetainėje.“~~

2. Šis nutarimas įsigalioja 2018 m. sausio 1 dieną.

Ministras Pirmininkas

Žemės ūkio ministras



LIETUVOS RESPUBLIKOS VYRIAUSYBĖ

NUTARIMAS

**DĖL LIETUVOS RESPUBLIKOS VYRIAUSYBĖS 2001 M. BIRŽELIO 12 D.
NUTARIMO NR. 709 „DĖL NACIONALINĖS ŽEMĖS TARNYBOS PRIE ŽEMĖS
ŪKIO MINISTERIJOS ĮSTEIGIMO“ PAKAITIMO**


Nr.
Vilnius


Lietuvos Respublikos Vyriausybė n u t a r i a:

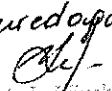
Pakeisti Lietuvos Respublikos Vyriausybės 2001 m. birželio 12 d. nutarimą Nr. 709 „Dėl Nacionalinės žemės tarnybos prie Žemės ūkio ministerijos įsteigimo“ ir pripažinti netekusiais galios 4 ir 5 punktus.

Ministras Pirmininkas

Vidaus reikalų ministras


Žemės ūkio
ministras
Bronius Markauskas

Žemės ūkio ministerijos
Toliau duomenų centro direktorius

Antanas Burlėga
2017-12-04

Sureduota

Violeta Leščinskienė
2017-11-24

LIETUVOS RESPUBLIKOS VYRIAUSYBĖ

NUTARIMAS

DĖL LIETUVOS RESPUBLIKOS VYRIAUSYBĖS 2001 M. BIRŽELIO 12 D.
NUTARIMO NR. 709 „DĖL NACIONALINĖS ŽEMĖS TARNYBOS PRIE ŽEMĖS
ŪKIO MINISTERIJOS ĮSTEIGIMO“ PAKAITIMO

Nr.
Vilnius

Lietuvos Respublikos Vyriausybė n u t a r i a:

Pakeisti Lietuvos Respublikos Vyriausybės 2001 m. birželio 12 d. nutarimą Nr. 709 „Dėl Nacionalinės žemės tarnybos prie Žemės ūkio ministerijos įsteigimo“ ir pripažinti netekusiais galios 4 ir 5 punktus.

~~4. Paveisti Nacionalinei žemės tarnybai įgyvendinti valstybės įmonės Distancinių tyrimų ir geoinformatikos centro „GIS Centras“ savininko teises ir pareigas.~~


~~5. Nustatyti, kad Žemės ūkio ministerija:~~

~~5.1. yra uždarosios akcinės bendrovės Aerogeodezijos instituto valstybei priklausančių akcijų turėtoja ir atstovauja valstybei šioje bendrovėje;~~

~~5.2. vykdo valstybės įmonės Valstybinio žemėtvarkos instituto steigėjos funkcijas.~~

Ministras Pirmininkas

Vidaus reikalų ministras



Žemės ūkio
ministras
Bronius Markauskas

LIETUVOS RESPUBLIKOS VYRIAUSYBĖ

NUTARIMAS

DĖL LIETUVOS RESPUBLIKOS VYRIAUSYBĖS 2012 M. BIRŽELIO 6 D. NUTARIMO
NR. 665 „DĖL VALSTYBĖS TURTINIŲ IR NETURTINIŲ TEISIŲ ĮGYVENDINIMO
VALSTYBĖS VALDOMOSE ĮMONĖSE TVARKOS APRAŠO PATVIRTINIMO“
PAKEITIMO

Nr.
Vilnius

Lietuvos Respublikos Vyriausybė n u t a r i a:

1. Pakeisti Valstybės turinių ir neturtinių teisių įgyvendinimo valstybės valdomose įmonėse tvarkos aprašą, patvirtintą Lietuvos Respublikos Vyriausybės 2012 m. birželio 6 d. nutarimu Nr. 665 „Dėl Valstybės turinių ir neturtinių teisių įgyvendinimo valstybės valdomose įmonėse tvarkos aprašo patvirtinimo“:

1.1. Pakeisti 1 priedo 6 punktą ir jį išdėstyti taip:

„6.	uždaroji akcinė bendrovė „Aerogeodezijos institutas“	1A	valstybės įmonė Turto bankas“.
-----	--	----	--------------------------------

1.2. Pakeisti 1 priedo 84 punktą ir jį išdėstyti taip:

„84.	uždaroji akcinė bendrovė „Klaipėdos žuvininkystės produktų aukcionas“	2	valstybės įmonė Turto bankas“.
------	---	---	--------------------------------

1.3. Pakeisti 1 priedo 107 punktą ir jį išdėstyti taip:

„107.	valstybės įmonė Distancinių tyrimų ir geoinformatikos centras „GIS-centras“	2	Žemės ūkio ministerija“.
-------	---	---	--------------------------

2. Šio nutarimo 1.3 papunktis įsigalioja 2018 m. sausio 1 d.

Ministras Pirmininkas

Ūkio ministras

Žemės ūkio ministerijos
Teisės departamento direktoriaus

2017-12-04

Žemės ūkio
ministras
Bronius Markauskas

2017-11-30

LIETUVOS RESPUBLIKOS VYRIAUSYBĖ

NUTARIMAS

DĖL LIETUVOS RESPUBLIKOS VYRIAUSYBĖS 2012 M. BIRŽELIO 6 D.
NUTARIMO NR. 665 „DĖL VALSTYBĖS TURTINIŲ IR NETURTINIŲ TEISIŲ
ĮGYVENDINIMO VALSTYBĖS VALDOMOSE ĮMONĖSE TVARKOS APRAŠO
PATVIRTINIMO“ PAKEITIMO

Nr.
Vilnius

Lietuvos Respublikos Vyriausybė n u t a r i a:

1. Pakeisti Valstybės turinių ir neturtinių teisių įgyvendinimo valstybės valdomose įmonėse tvarkos aprašą, patvirtintą Lietuvos Respublikos Vyriausybės 2012 m. birželio 6 d. nutarimu Nr. 665 „Dėl Valstybės turinių ir neturtinių teisių įgyvendinimo valstybės valdomose įmonėse tvarkos aprašo patvirtinimo“:

1.1. Pakeisti 1 priedo 6 punktą ir jį išdėstyti taip:

„6.	uždaroji akcinė bendrovė „Aerogeodezijos institutas“	1A	Žemės ūkio ministerija valstybės įmonė Turto bankas“.
-----	--	----	---

1.2. Pakeisti 1 priedo 84 punktą ir jį išdėstyti taip:

„84.	uždaroji akcinė bendrovė „Klaipėdos žuvininkystės produktų aukcionas“	2	Žemės ūkio ministerija valstybės įmonė Turto bankas“.
------	---	---	---


1.3. Pakeisti 1 priedo 107 punktą ir jį išdėstyti taip:

„107.	valstybės įmonė Distancinių tyrimų ir geoinformatikos centras „GIS-centras“	2	Nacionalinė žemės tarnyba prie Žemės ūkio ministerijos Žemės ūkio ministerija“.
-------	---	---	---

2. Šio nutarimo 1.3 papunktis įsigalioja 2018 m. sausio 1 d.

Ministras Pirmininkas

Ūkio ministras


Žemės ūkio
ministras
Bronius Markauskas

LIETUVOS RESPUBLIKOS VYRIAUSYBĖ

NUTARIMAS

**DĖL LIETUVOS RESPUBLIKOS VYRIAUSYBĖS 2014 M. RUGPJŪČIO 20 D.
NUTARIMO NR. 791 „DĖL LIETUVOS VALSTYBINĖS AUKŠČIŲ SISTEMOS IR
LIETUVOS VALSTYBINĖS SUNKIO SISTEMOS“ PAKĖITIMO**

2017 m. d. Nr.
Vilnius

Lietuvos Respublikos Vyriausybė n u t a r i a:

1. Pakeisti Lietuvos valstybinės aukščių sistemos LAS07 nustatymo ir naudojimo tvarkos aprašo, patvirtinto Lietuvos Respublikos Vyriausybės 2014 m. rugpjūčio 20 d. nutarimu Nr. 791 „Dėl Lietuvos valstybinės aukščių sistemos ir Lietuvos valstybinės sunkio sistemos“, 9 punktą ir jį išdėstyti taip:

„9. Lietuvos valstybinio vertikaliojo tinklo geodezinių punktų duomenys yra vieši. Šie duomenys naudotojams teikiami Georeferencinio pagrindo kadastro nuostatų, patvirtintų Lietuvos Respublikos Vyriausybės 2013 m. kovo 13 d. nutarimu Nr. 215 „Dėl Georeferencinio pagrindo kadastro steigimo, jo nuostatų patvirtinimo ir veikimo pradžios nustatymo“, Lietuvos Respublikos žemės ūkio ministro tvirtinamų Lietuvos erdvinės informacijos portalo nuostatų ir Valstybei nuosavybės teise priklausančios geodezinės ir kartografinės veiklos produkcijos teikimo tvarkos aprašo nustatyta tvarka.“

2. Pakeisti Lietuvos valstybinės sunkio sistemos LSS07 nustatymo ir naudojimo tvarkos aprašą, patvirtintą Lietuvos Respublikos Vyriausybės 2014 m. rugpjūčio 20 d. nutarimu Nr. 791 „Dėl Lietuvos valstybinės aukščių sistemos ir Lietuvos valstybinės sunkio sistemos“:

2.1. Pakeisti 5 punktą ir jį išdėstyti taip:

„5. Lietuvos valstybinio gravimetrinio tinklo pradiniai geodeziniai punktai yra šie 3 Europos gravimetrinio tinklo punktai, įtvirtinti Lietuvos Respublikos teritorijoje: Klaipėda (geodezinio punkto kodas – 25G----2), Panevėžys (geodezinio punkto kodas – 65G----3) ir Vilnius (geodezinio punkto kodas – 73G----1).“

2.2. Pakeisti 7 punktą ir jį išdėstyti taip:


„7. Lietuvos valstybinio gravimetrinio tinklo geodezinių punktų duomenys yra vieši. Šie duomenys naudotojams teikiami Georeferencinio pagrindo kadastro nuostatų, patvirtintų

Lietuvos Respublikos Vyriausybės 2013 m. kovo 13 d. nutarimu Nr. 215 „Dėl Georeferencinio pagrindo kadastro steigimo, jo nuostatų patvirtinimo ir veikimo pradžios nustatymo“, Lietuvos Respublikos žemės ūkio ministro tvirtinamų Lietuvos erdvinės informacijos portalo nuostatų ir Valstybei nuosavybės teise priklausančios geodezinės ir kartografinės veiklos produkcijos teikimo tvarkos aprašo nustatyta tvarka.“

3. Šis nutarimas, išskyrus 2.1 papunktį, įsigalioja 2018 m. sausio 1 d.

Ministras Pirmininkas

Žemės ūkio ministras



Surodymo
R. Pili
Aleksandra Dovidaitienė
2017-11-27

Žemės ūkio ministras
Valstybės tarnautojo direktoriaus
Alfonsas Eurlėga
2017-11-30

LIETUVOS RESPUBLIKOS VYRIAUSYBĖ

NUTARIMAS

DĖL LIETUVOS RESPUBLIKOS VYRIAUSYBĖS 2014 M. RUGPJŪČIO 20 D.
NUTARIMO NR. 791 „DĖL LIETUVOS VALSTYBINĖS AUKŠČIŲ SISTEMOS IR
LIETUVOS VALSTYBINĖS SUNKIO SISTEMOS“ PAKEITIMO

2017 m. d. Nr.
Vilnius

Lietuvos Respublikos Vyriausybė n u t a r i a:

1. Pakeisti Lietuvos valstybinės aukščių sistemos LAS07 nustatymo ir naudojimo tvarkos aprašo, patvirtinto Lietuvos Respublikos Vyriausybės 2014 m. rugpjūčio 20 d. nutarimu Nr. 791 „Dėl Lietuvos valstybinės aukščių sistemos ir Lietuvos valstybinės sunkio sistemos“, 9 punktą ir jį išdėstyti taip:

„9. Lietuvos valstybinio vertikaliojo tinklo geodezinių punktų duomenys yra vieši. Šie duomenys naudotojams teikiami Georeferencinio pagrindo kadastro nuostatų, patvirtintų Lietuvos Respublikos Vyriausybės 2013 m. kovo 13 d. nutarimu Nr. 215 „Dėl Georeferencinio pagrindo kadastro steigimo, jo nuostatų patvirtinimo ir veikimo pradžios nustatymo“, Nacionalinės žemės tarnybos prie Žemės ūkio ministerijos vadovo Lietuvos Respublikos žemės ūkio ministro įsakymais tvirtinamų Lietuvos erdvinės informacijos portalo nuostatų ir Kartografinės medžiagos ir valstybinių georeferencinių erdvinės duomenų rinkinių Valstybei nuosavybės teise priklausančios geodezinės ir kartografinės veiklos produkcijos teikimo tvarkos aprašo, kitų teisės aktų nustatyta tvarka.“

2. Pakeisti Lietuvos valstybinės sunkio sistemos LSS07 nustatymo ir naudojimo tvarkos aprašą, patvirtintą Lietuvos Respublikos Vyriausybės 2014 m. rugpjūčio 20 d. nutarimu Nr. 791 „Dėl Lietuvos valstybinės aukščių sistemos ir Lietuvos valstybinės sunkio sistemos“:

2.1. Pakeisti 5 punktą ir jį išdėstyti taip:

„5. Lietuvos valstybinio gravimetrinio tinklo pradiniai geodeziniai punktai yra šie 3 Europos gravimetrinio tinklo punktai, įtvirtinti Lietuvos Respublikos teritorijoje: Klaipėda (geodezinio punkto kodas – 25G-0274 25G----2), Panevėžys (geodezinio punkto kodas – 65G-0274 65G----3) ir Vilnius (geodezinio punkto kodas – 73G----1).“

2.2. Pakeisti 7 punktą ir jį išdėstyti taip:

„7. Lietuvos valstybinio gravimetrinio tinklo geodezinių punktų duomenys yra vieši. Šie duomenys naudotojams teikiami Georeferencinio pagrindo kadastro nuostatų, patvirtintų Lietuvos Respublikos Vyriausybės 2013 m. kovo 13 d. nutarimu Nr. 215 „Dėl Georeferencinio pagrindo kadastro steigimo, jo nuostatų patvirtinimo ir veikimo pradžios nustatymo“, ~~Nacionalinės žemės tarnybos prie Žemės ūkio ministerijos vadovo Lietuvos Respublikos žemės ūkio ministro įsakymais tvirtinamų Lietuvos erdvinės informacijos portalo nuostatų ir Kartografinės medžiagos ir valstybinių georeferencinių erdvinų duomenų rinkinių~~ **Valstybei nuosavybės teise priklausančios geodezinės ir kartografinės veiklos produkcijos** teikimo tvarkos aprašo, ~~kitų teisės aktų~~ nustatyta tvarka.“

3. Šis nutarimas, išskyrus 2.1 papunktį, įsigalioja 2018 m. sausio 1 d.

Ministras Pirmininkas

Žemės ūkio ministras



LIETUVOS RESPUBLIKOS VYRIAUSYBĖ

NUTARIMAS

DĖL LIETUVOS RESPUBLIKOS VYRIAUSYBĖS 2014 M. RUGSĖJO 29 D.
NUTARIMO NR. 1043 „DĖL ĮGALIOJIMŲ SUTEIKIMO“ PAKEITIMO

2017 m. Nr.

Vilnius

Lietuvos Respublikos Vyriausybė n u t a r i a:

1. Pakeisti Lietuvos Respublikos Vyriausybės 2014 m. rugsėjo 29 d. nutarimą Nr. 1043 „Dėl įgaliojimų suteikimo“ ir jį išdėstyti nauja redakcija:

„LIETUVOS RESPUBLIKOS VYRIAUSYBĖ

NUTARIMAS

DĖL ĮGALIOJIMŲ SUTEIKIMO

Vadovaudamasi Lietuvos Respublikos geodezijos ir kartografijos įstatymo 4 straipsnio 3 dalimi, 10 straipsniu, 11 straipsnio 2 dalies 7 ir 8 punktais, 13 straipsnio 1 dalies 4 ir 5 punktais, 16 straipsnio 3 dalimi, 17 straipsnio 7 dalies 1 punktu, Lietuvos Respublikos Vyriausybė n u t a r i a:

Įgalioti Nacionalinę žemės tarnybą prie Žemės ūkio ministerijos vykdyti Lietuvos Respublikos geodezijos ir kartografijos įstatymo 4 straipsnio 3 dalyje, 10 straipsnyje, 16 straipsnio 3 dalyje ir 17 straipsnio 7 dalies 1 punkte nustatytas funkcijas, priimti 11 straipsnio 2 dalies 8 punkte nurodytus rinkinius, 11 straipsnio 2 dalies 7 punkte ir 13 straipsnio 1 dalies 4 punkte nurodytą informaciją ir patvirtinti Geodezijos ir kartografijos darbų ataskaitų rengimo tvarkos aprašą.“

2. Šis nutarimas įsigalioja 2018 m. sausio 1 dieną.

Ministras Pirmininkas

Žemės ūkio ministras



Žemės ūkio ministerijos
Teisės departamento direktoriaus
A. K. B. 2017.12.06

Sureduota
Violeta Vasčiškiene
2017-12-06

LIETUVOS RESPUBLIKOS VYRIAUSYBĖ

NUTARIMAS

**DĖL LIETUVOS RESPUBLIKOS VYRIAUSYBĖS 1998 M. RUGSĖJO 15 D.
NUTARIMO NR. 1120 „DĖL LIETUVOS RESPUBLIKOS ŽEMĖS ŪKIO
MINISTERIJOS NUOSTATŲ PATVIRTINIMO“ PAKEITIMO**

Nr.
Vilnius

Lietuvos Respublikos Vyriausybė n u t a r i a:

1. Pakeisti Lietuvos Respublikos Vyriausybės 1998 m. rugsėjo 15 d. nutarimą Nr. 1120 „Dėl Lietuvos Respublikos žemės ūkio ministerijos nuostatų patvirtinimo“:

1.1. Pakeisti preambulę ir ją išdėstyti taip:

„Vadovaudamasi Lietuvos Respublikos Vyriausybės įstatymo 29 straipsnio 8 dalimi, Lietuvos Respublikos Vyriausybė nutaria:“.

1.2. Pakeisti nurodytuoju nutarimu patvirtintus Lietuvos Respublikos žemės ūkio ministerijos nuostatus:

1.2.1. Pakeisti I skyriaus pavadinimą ir jį išdėstyti taip:

**„I SKYRIUS
BENDROSIOS NUOSTATOS“**

1.2.2. Pakeisti 2 punktą ir jį išdėstyti taip:

„2. Žemės ūkio ministerija savo veikloje vadovaujasi Lietuvos Respublikos Konstitucija, Lietuvos Respublikos tarptautinėmis sutartimis, Lietuvos Respublikos Vyriausybės įstatymu, Lietuvos Respublikos biudžetinių įstaigų įstatymu, Lietuvos Respublikos žemės ūkio, maisto ūkio ir kaimo plėtros įstatymu, Lietuvos Respublikos augalų sėklininkystės įstatymu, Lietuvos Respublikos geodezijos ir kartografijos įstatymu, Lietuvos Respublikos gyvulių veislininkystės įstatymu, Lietuvos Respublikos kooperatinių bendrovių (kooperatyvų) įstatymu, Lietuvos Respublikos maisto įstatymu, Lietuvos Respublikos melioracijos įstatymu, Lietuvos Respublikos tautinio paveldo produktų įstatymu, Lietuvos Respublikos žemės įstatymu, Lietuvos Respublikos žuvininkystės įstatymu, kitais Lietuvos Respublikos Seimo priimtais įstatymais ir teisės aktais, Respublikos Prezidento dekretais, Lietuvos Respublikos Vyriausybės nutarimais, Ministro Pirmininko potvarkiais, kitais teisės aktais, taip pat šiais nuostatais.“

1.2.3. Pakeisti 7 punktą ir jį išdėstyti taip:

„7. Žemės ūkio ministerija reorganizuojama, pertvarkoma arba likviduojama Lietuvos Respublikos Konstitucijos, Lietuvos Respublikos civilinio kodekso, Lietuvos Respublikos

Vyriausybės įstatymo, Lietuvos Respublikos biudžetinių įstaigų įstatymo ir kitų teisės aktų nustatyta tvarka.“

1.2.4. Pakeisti II skyriaus pavadinimą ir jį išdėstyti taip:

**„II SKYRIUS
ŽEMĖS ŪKIO MINISTERIJOS VEIKLOS TIKSLAI IR FUNKCIJOS“**

1.2.5. Pakeisti 8 punktą ir jį išdėstyti taip:

„8. Žemės ūkio ministerijos veiklos tikslai yra formuoti valstybės politiką žemės ir maisto ūkio, žuvininkystės (išskyrus žuvų išteklį išsaugojimą ir kontrolę vidaus vandenyse), kaimo plėtros, žemės reformos, žemėtvarkos, geodezijos, kartografijos, valstybinių georeferencinių erdvių duomenų rinkinių rengimo, Lietuvos erdvinės informacijos infrastruktūros plėtojimo, nekilnojamojo turto kadastro, žemės naudojimo valstybinės kontrolės, žemės ūkio ir kaimo gyvenamųjų vietovių infrastruktūros inžinerinės plėtros ir techninės pažangos, atsinaujinančių energijos šaltinių plėtros, mokslo, mokymo, švietimo, novatoriškų technologijų taikymo žemės ūkyje, maisto pramonėje ir žuvininkystėje, melioracijos ir melioracijos investicijų, augalininkystės, gyvulininkystės, augalų apsaugos, sėklininkystės, veislininkystės, žuvivaisos, fitosanitarijos ir veterinarijos, tautinio paveldo srityse ir organizuoti, koordinuoti ir kontroliuoti šios valstybės politikos įgyvendinimą.“

1.2.6. Pakeisti 9.46 papunktį ir jį išdėstyti taip:

„9.46. koordinuoja žemės tvarkymo ir administravimo, žemės reformos, žemėtvarkos projektavimo, kraštovaizdžio išsaugojimo ir nekilnojamojo turto kadastro darbus, organizuoja šių darbų kontrolę, taip pat koordinuoja žemės naudojimo valstybinę kontrolę;“.

1.2.7. Pakeisti 9.47 papunktį ir jį išdėstyti taip:

„9.47. rengia žemėtvarkos ir nekilnojamojo turto kadastro plėtros strategijas, organizuoja jų įgyvendinimą;“.

1.2.8. Papildyti 9.47¹ papunkčiu:

„9.47¹. metodiškai vadovauja valstybiniams ir savivaldybių geodezijos ir kartografijos darbams bei Lietuvos erdvinės informacijos infrastruktūros funkcionalumo užtikrinimo ir tobulinimo darbams ir juos koordinuoja;“.

1.2.9. Papildyti 9.47² papunkčiu:

„9.47². kontroliuoja valstybinio geodezinio pagrindo tvarkymo ir krašto kartografavimo programų įgyvendinimą, planuoja ir kontroliuoja savivaldybių erdvių duomenų rinkinių tvarkymo darbus;“.

1.2.10. Papildyti 9.47³ papunkčiu:

„9.47³. koordinuoja erdvinių duomenų rinkinių ir naudojimosi jais paslaugų unifikavimą ir sąveikumą, tarptautinių, valstybinių programų ir projektų įgyvendinimą geodezijos ir kartografijos srityje;“.

1.2.11. Papildyti 9.47⁴ papunkčiu:

„9.47⁴. užtikrina valstybinių ir savivaldybių erdvinių duomenų rinkinių sąveikumą, geodezijos, kartografijos, valstybinių ir savivaldybės erdvinių duomenų rinkinių ir žemėlapių techninių reglamentų ir specifikacijų suderinamumą su tarptautiniais Europos Sąjungos ir Šiaurės Atlanto sutarties organizacijos (NATO) standartais ir reikalavimais geodezijos, kartografijos ir erdvinių duomenų rinkinių kaupimo srityse, užtikrina ir tobulina Lietuvos erdvinės informacijos infrastruktūros funkcionalumą;“.

1.2.12. Papildyti 9.47⁵ papunkčiu:

„9.47⁵. organizuoja Lietuvos Respublikos globalinės padėties nustatymo sistemos nuolatinių stočių tinklo tvarkymą ir tobulinimą;“.

1.2.13. Pakeisti 9.62 papunktį ir jį išdėstyti taip:

„9.62. atlieka kai kurių valstybės registrų ir kadastrų (Ūkininkų ūkių registro, Lietuvos Respublikos fitosanitarinio registro, Lietuvos Respublikos žemės ūkio ir kaimo verslo registro, Lietuvos Respublikos patvirtintų pašarų ūkio subjektų registro, Ūkinių gyvūnų registro, Lietuvos Respublikos traktorių, savaeigių ir žemės ūkio mašinų ir jų priekabų registro, Georeferencinio pagrindo kadastro) valdytojo funkcijas;“.

1.2.14. Pakeisti III skyriaus pavadinimą ir jį išdėstyti taip:

„III SKYRIUS ŽEMĖS ŪKIO MINISTERIJOS TEISĖS“

1.2.15. Pakeisti IV skyriaus pavadinimą ir jį išdėstyti taip:

„IV SKYRIUS ŽEMĖS ŪKIO MINISTERIJOS VEIKLOS ORGANIZAVIMAS“

1.2.16. Pakeisti 15.3 papunktį ir jį išdėstyti taip:

„15.3. teikia Lietuvos Respublikos Vyriausybei Lietuvos Respublikos Vyriausybės darbo reglamento, patvirtinto Lietuvos Respublikos Vyriausybės 1994 m. rugpjūčio 11 d. nutarimu Nr. 728 „Dėl Lietuvos Respublikos Vyriausybės darbo reglamento patvirtinimo“, nustatyta tvarka įstatymų ir kitų teisės aktų projektus;“.

1.2.17. Pakeisti 15.6 papunktį ir jį išdėstyti taip:

„15.6. vadovaudamasis Strateginio planavimo metodika, patvirtinta Lietuvos Respublikos Vyriausybės 2002 m. birželio 6 d. nutarimu Nr. 827 „Dėl Strateginio planavimo metodikos patvirtinimo“, rengia ir, suderinęs su Ministru Pirmininku, tvirtina jam pavestų valdymo sričių strateginius veiklos planus (strateginį veiklos planą), taip pat tvirtina ministerijos,

įstaigų prie ministerijos ir kitų pavaldžių biudžetinių įstaigų metinius veiklos planus ir gali pavesti jų vadovams tvirtinti jiems pavaldžių biudžetinių įstaigų metinius veiklos planus;“.

1.2.18. Pakeisti 24 punktą ir jį išdėstyti taip:

„24. Valstybės tarnautojų ir darbuotojų, dirbančių pagal darbo sutartis, priėmimo į darbą (pareigas), atleidimo iš darbo (pareigų), jų darbo užmokesčio mokėjimo tvarką ir sąlygas, jų teises, pareigas, atsakomybę, socialines ir kitas garantijas nustato Lietuvos Respublikos valstybės tarnybos įstatymas, Lietuvos Respublikos darbo kodeksas, kiti įstatymai ir teisės aktai.“

1.2.19. Pakeisti V skyriaus pavadinimą ir jį išdėstyti taip:

**„V SKYRIUS
ŽEMĖS ŪKIO MINISTERIJOS VIDAUS ADMINISTRAVIMO KONTROLĖ“**

1.2.20. Pakeisti VI skyriaus pavadinimą ir jį išdėstyti taip:

**„VI SKYRIUS
BAIGIAMOSIOS NUOSTATOS“**

2. Šis nutarimas įsigalioja 2018 m. sausio 1 d.

Ministras Pirmininkas

Žemės ūkio ministras



Žemės ūkio ministerijos
Teisės ir administravimo direktoriaus
[Signature]
2018.11.22

[Signature]
Aleksandra Dovidaitienė
2018.11.22

LIETUVOS RESPUBLIKOS VYRIAUSYBĖ

NUTARIMAS

**DĖL LIETUVOS RESPUBLIKOS VYRIAUSYBĖS 1998 M. RUGSĖJO 15 D.
NUTARIMO NR. 1120 „DĖL LIETUVOS RESPUBLIKOS ŽEMĖS ŪKIO
MINISTERIJOS NUOSTATŲ PATVIRTINIMO“ PAKEITIMO**

Nr.
Vilnius

Lietuvos Respublikos Vyriausybė n u t a r i a:

1. Pakeisti Lietuvos Respublikos Vyriausybės 1998 m. rugsėjo 15 d. nutarimą Nr. 1120 „Dėl Lietuvos Respublikos žemės ūkio ministerijos nuostatų patvirtinimo“:

1.1. Pakeisti preambulę ir ją išdėstyti taip:

„Vadovaudamasi Lietuvos Respublikos Vyriausybės įstatymo (~~Žin., 1994, Nr. 43-772;~~
1998, Nr. 41(1-1131) 29 straipsnio 8 dalimi, Lietuvos Respublikos Vyriausybė nutaria:“.

1.2. Pakeisti nurodytuoju nutarimu patvirtintus Lietuvos Respublikos žemės ūkio ministerijos nuostatus:

1.2.1. Pakeisti I skyriaus pavadinimą ir jį išdėstyti taip:

**„I. BENDROSIOS NUOSTATOS
I SKYRIUS
BENDROSIOS NUOSTATOS“**

1.2.2. Pakeisti 2 punktą ir jį išdėstyti taip:

„2. Žemės ūkio ministerija savo veikloje vadovaujasi Lietuvos Respublikos Konstitucija, Lietuvos Respublikos tarptautinėmis sutartimis, Lietuvos Respublikos Vyriausybės įstatymu (~~Žin., 1994, Nr. 43-772; 1998, Nr. 41(1)-1131~~), Lietuvos Respublikos biudžetinių įstaigų įstatymu (~~Žin., 1995, Nr. 104-2322; 2010, Nr. 15-699~~), Lietuvos Respublikos žemės ūkio, maisto ūkio ir kaimo plėtros įstatymu (~~Žin., 2002, Nr. 72-3009; 2008, Nr. 81-3174~~), Lietuvos Respublikos augalų sėklininkystės įstatymu (~~Žin., 2001, Nr. 102-3623; 2004, Nr. 156-5687~~), Lietuvos Respublikos geodezijos ir kartografijos įstatymu (~~Žin., 2001, Nr. 62-2226~~), Lietuvos Respublikos gyvulių veislininkystės įstatymu (~~Žin., 1994, Nr. 14-226; 1998, Nr. 110-3023~~), Lietuvos Respublikos kooperatinių bendrovių (kooperatyvų) įstatymu (~~Žin., 1993, Nr. 20-488; 2002, Nr. 57-2296~~), Lietuvos Respublikos maisto įstatymu (~~Žin., 2000, Nr. 32-893~~), Lietuvos Respublikos melioracijos įstatymu (~~Žin., 1993, Nr. 71-1326; 2004, Nr. 28-877~~), Lietuvos Respublikos tautinio paveldo produktų įstatymu (~~Žin., 2007, Nr. 77-3043~~), Lietuvos Respublikos žemės įstatymu (~~Žin., 1994, Nr. 34-620; 2004, Nr. 28-868~~), Lietuvos Respublikos žuvininkystės įstatymu (~~Žin., 2000, Nr. 56-1648; 2004, Nr. 73-2527~~), kitais Lietuvos Respublikos Seimo priimtais įstatymais ir teisės

aktais, Respublikos Prezidento dekretais, Lietuvos Respublikos Vyriausybės nutarimais, Ministro Pirmininko potvarkiais, kitais teisės aktais, taip pat šiais nuostatais.“

1.2.3. Pakeisti 7 punktą ir jį išdėstyti taip:

„7. Žemės ūkio ministerija reorganizuojama, pertvarkoma arba likviduojama Lietuvos Respublikos Konstitucijos, Lietuvos Respublikos civilinio kodekso (~~Žin., 2000, Nr. 74-2262~~), Lietuvos Respublikos Vyriausybės įstatymo, Lietuvos Respublikos biudžetinių įstaigų įstatymo ir kitų teisės aktų nustatyta tvarka.“

1.2.4. Pakeisti II skyriaus pavadinimą ir jį išdėstyti taip:

~~„II. ŽEMĖS ŪKIO MINISTERIJOS VEIKLOS TIKSLAI IR FUNKCIJOS~~
II SKYRIUS
ŽEMĖS ŪKIO MINISTERIJOS VEIKLOS TIKSLAI IR FUNKCIJOS“

1.2.5. Pakeisti 8 punktą ir jį išdėstyti taip:

„8. Žemės ūkio ministerijos veiklos tikslai yra formuoti valstybės politiką žemės ir maisto ūkio, žuvininkystės (išskyrus žuvų išteklų išsaugojimą ir kontrolę vidaus vandenyse), kaimo plėtros, žemės reformos, žemėtvarkos, geodezijos, kartografijos, **valstybinių georeferencinių erdvių duomenų rinkinių rengimo, Lietuvos erdvinės informacijos infrastruktūros plėtojimo**, nekilnojamojo turto kadastro, žemės naudojimo valstybinės kontrolės, žemės ūkio ir kaimo gyvenamųjų vietovių infrastruktūros inžinerinės plėtros ir techninės pažangos, atsinaujinančių energijos šaltinių plėtros, mokslo, mokymo, švietimo, novatoriškų technologijų taikymo žemės ūkyje, maisto pramonėje ir žuvininkystėje, melioracijos ir melioracijos investicijų, augalininkystės, gyvulininkystės, augalų apsaugos, sėklininkystės, veislininkystės, žuvivaisos, fitosanitarijos ir veterinarijos, tautinio paveldo srityse ir organizuoti, koordinuoti ir kontroliuoti šios valstybės politikos įgyvendinimą.“

1.2.6. Pakeisti 9.46 papunktį ir jį išdėstyti taip:

„9.46. koordinuoja žemės tvarkymo ir administravimo, žemės reformos, žemėtvarkos projektavimo, ~~krašto kartografavimo, kraštovaizdžio išsaugojimo, valstybinio geodezinio ir georeferencinio pagrindo tvarkymo, erdvių duomenų rinkinių kūrimo ir atnaujinimo, erdvinės informacijos infrastruktūros plėtros~~ ir nekilnojamojo turto kadastro darbus, organizuoja šių darbų kontrolę, taip pat koordinuoja žemės naudojimo valstybinę kontrolę;“.

1.2.7. Pakeisti 9.47 papunktį ir jį išdėstyti taip:

„9.47. ~~rengia žemėtvarkos, valstybinio geodezinio ir georeferencinio pagrindo sudarymo, kartografavimo, erdvinės informacijos infrastruktūros~~ ir nekilnojamojo turto kadastro plėtros strategijas, organizuoja jų įgyvendinimą;“.

1.2.8. Papildyti 9.47¹ papunkčiu:

„9.47¹. metodiškai vadovauja valstybiniams ir savivaldybių geodezijos ir kartografijos darbams bei Lietuvos erdvinės informacijos infrastruktūros funkcionalumo užtikrinimo ir tobulinimo darbams ir juos koordinuoja;“.

1.2.9. Papildyti 9.47² papunkčiu:

„9.47². kontroliuoja valstybinio geodezinio pagrindo tvarkymo ir krašto kartografavimo programų įgyvendinimą, planuoja ir kontroliuoja savivaldybių erdvinį duomenų rinkinių tvarkymo darbus;“.

1.2.10. Papildyti 9.47³ papunkčiu:

„9.47³. koordinuoja erdvinį duomenų rinkinių ir naudojimosi jais paslaugų unifikavimą ir sąveikumą, tarptautinių, valstybinių programų ir projektų įgyvendinimą geodezijos ir kartografijos srityje;“.

1.2.11. Papildyti 9.47⁴ papunkčiu:

„9.47⁴. užtikrina valstybinių ir savivaldybių erdvinį duomenų rinkinių sąveikumą, geodezijos, kartografijos, valstybinių ir savivaldybės erdvinį duomenų rinkinių ir žemėlapių techninių reglamentų ir specifikacijų suderinamumą su tarptautiniais Europos Sąjungos ir Šiaurės Atlanto sutarties organizacijos (NATO) standartais ir reikalavimais geodezijos, kartografijos ir erdvinį duomenų rinkinių kaupimo srityse, užtikrina ir tobulina Lietuvos erdvinės informacijos infrastruktūros funkcionalumą;“.

1.2.12. Papildyti 9.47⁵ papunkčiu:

„9.47⁵. organizuoja Lietuvos Respublikos globalinės padėties nustatymo sistemos nuolatinių stočių tinklo tvarkymą ir tobulinimą;“.

1.2.13. Pakeisti 9.62 papunktį ir jį išdėstyti taip:

„9.62. atlieka kai kurių valstybės registrų ir kadastrų (Ūkininkų ūkių registro, Lietuvos Respublikos fitosanitarinio registro, Lietuvos Respublikos žemės ūkio ir kaimo verslo registro, Lietuvos Respublikos patvirtintų pašarų ūkio subjektų registro, Ūkininkų gyvūnų registro, Lietuvos Respublikos traktorių, savaeigių ir žemės ūkio mašinų ir jų priekabų registro, Georeferencinio pagrindo kadastro) vadovaujančiosios tvarkymo įstaigos valdytojo funkcijas;“.

1.2.14. Pakeisti III skyriaus pavadinimą ir jį išdėstyti taip:

~~„III. ŽEMĖS ŪKIO MINISTERIJOS TEISĖS~~
III SKYRIUS
ŽEMĖS ŪKIO MINISTERIJOS TEISĖS“

1.2.15. Pakeisti IV skyriaus pavadinimą ir jį išdėstyti taip:

~~„IV. ŽEMĖS ŪKIO MINISTERIJOS VEIKLOS ORGANIZAVIMAS~~
IV SKYRIUS
ŽEMĖS ŪKIO MINISTERIJOS VEIKLOS ORGANIZAVIMAS“

1.2.16. Pakeisti 15.3 papunktį ir jį išdėstyti taip:

„15.3. teikia Lietuvos Respublikos Vyriausybei Lietuvos Respublikos Vyriausybės darbo reglamento, patvirtinto Lietuvos Respublikos Vyriausybės 1994 m. rugpjūčio 11 d. nutarimu Nr. 728 **„Dėl Lietuvos Respublikos Vyriausybės darbo reglamento patvirtinimo“** (~~Žin., 1994, Nr. 63-1238; 2009, Nr. 109-4650~~), ir Lietuvos Respublikos Vyriausybės teisėkūros taisyklių, patvirtintų Lietuvos Respublikos Vyriausybės 2009 m. rugsėjo 30 d. nutarimu Nr. 1244 (~~Žin., 2009, Nr. 121-5212~~), nustatyta tvarka įstatymų ir kitų teisės aktų projektus;“.

1.2.17. Pakeisti 15.6 papunktį ir jį išdėstyti taip:

„15.6. vadovaudamasis Strateginio planavimo metodika, patvirtinta Lietuvos Respublikos Vyriausybės 2002 m. birželio 6 d. nutarimu Nr. 827 **„Dėl Strateginio planavimo metodikos patvirtinimo“** (~~Žin., 2002, Nr. 57-2312; 2010, Nr. 102-5279~~), rengia ir, suderinęs su Ministru Pirmininku, tvirtina jam pavestų valdymo sričių strateginius veiklos planus (strateginį veiklos planą), taip pat tvirtina ministerijos, įstaigų prie ministerijos ir kitų pavaldžių biudžetinių įstaigų metinius veiklos planus ir gali pavesti jų vadovams tvirtinti jiems pavaldžių biudžetinių įstaigų metinius veiklos planus;“.

1.2.18. Pakeisti 24 punktą ir jį išdėstyti taip:

„24. Valstybės tarnautojų ir darbuotojų, dirbančių pagal darbo sutartis, priėmimo į darbą (pareigas), atleidimo iš darbo (pareigų), jų darbo užmokesčio mokėjimo tvarką ir sąlygas, jų teises, pareigas, atsakomybę, socialines ir kitas garantijas nustato Lietuvos Respublikos valstybės tarnybos įstatymas (~~Žin., 1999, Nr. 66-2130; 2002, Nr. 45-1708~~), Lietuvos Respublikos darbo kodeksas (~~Žin., 2002, Nr. 64-2569~~), kiti įstatymai ir teisės aktai.“

1.2.19. Pakeisti V skyriaus pavadinimą ir jį išdėstyti taip:

~~„V. ŽEMĖS ŪKIO MINISTERIJOS VIDAUS ADMINISTRAVIMO KONTROLĖ
V SKYRIUS
ŽEMĖS ŪKIO MINISTERIJOS VIDAUS ADMINISTRAVIMO KONTROLĖ“~~

1.2.20. Pakeisti VI skyriaus pavadinimą ir jį išdėstyti taip:

~~„VI. BAIGIAMOSIOS NUOSTATOS
VI SKYRIUS
BAIGIAMOSIOS NUOSTATOS“~~

2. Šis nutarimas įsigalioja 2018 m. sausio 1 d.

Ministras Pirmininkas


Žemės ūkio ministras



**LIETUVOS RESPUBLIKOS VYRIAUSYBĖS NUTARIMO „DĖL GEOREFERENCINIO
PAGRINDO KADASTRO REORGANIZAVIMO IR LIETUVOS RESPUBLIKOS VYRIAUSYBĖS
2013 M. KOVO 13 D. NUTARIMO NR. 215 „DĖL GEOREFERENCINIO PAGRINDO KADASTRO
STEIGIMO, JO NUOSTATŲ PATVIRTINIMO IR VEIKIMO PRADŽIOS NUSTATYMO“
PAKEITIMO“ PROJEKTO DERINIMO PAŽYMA**

Institucijos pavadinimas, rašto data ir numeris	Pastabos ir pasiūlymai	Žyma apie pastabas ir pasiūlymus, į kuriuos nebuvo atsižvelgta arba atsižvelgta iš dalies
Lietuvos Respublikos Vyriausybės kanceliarijos Teisės grupės 2017 m. lapkričio 10 d. išvada Nr. NV-2861	2. Lietuvos Respublikos Vyriausybės nutarimo „Dėl Georeferencinio pagrindo kadastro reorganizavimo ir Lietuvos Respublikos Vyriausybės 2013 m. kovo 13 d. nutarimo Nr. 215 „Dėl Georeferencinio pagrindo kadastro steigimo, jo nuostatų patvirtinimo ir veikimo pradžios nustatymo“ pakeitimo“ projekto (toliau – Projektas Nr. 1) 2.4 ir 3.2 papunkčiai tikslintini pagal Lietuvos Respublikos valstybės informacinių išteklių valdymo įstatymo 20 straipsnio 4 dalį, 2.4 papunktyje aptariant ne tik iki Georeferencinio pagrindo kadastro (toliau – Kadastras) reorganizavimo išduotų dokumentų, bet ir jų kopijų galiojimą, o 3.2 papunktyje nurodytina ne tik Kadastro duomenų ir informacijos, bet ir Kadastrui pateiktų dokumentų ir (arba) jų kopijų perdavimo tvarka.	Atsižvelgta iš dalies. Atsižvelgiant į pasiūlymą patikslintas Projekto Nr. 1 2.4 papunktis. Dėl pasiūlymo Projekto Nr. 1 3.2 papunktyje nurodyti ne tik Kadastro duomenų ir informacijos, bet ir Kadastrui pateiktų dokumentų ir (arba) jų kopijų perdavimo tvarką paaiškiname, kad Kadastro duomenys ir informacija šiuo metu yra įtraukti į Nacionalinės žemės tarnybos prie Žemės ūkio ministerijos apskaitą. Pasikeitus Kadastro valdytojai Kadastro duomenys ir informacija turi būti perduoti Žemės ūkio ministerijai ir įtraukti į pastarosios apskaitą. Kadangi Kadastrui pateikti dokumentai ir (arba) jų kopijos teikiami Kadastro tvarkytojui, kuris nesikeičia, todėl Projekto Nr. 1 3.2 papunkčio papildyti nereikia.
	9. Atsisakytina Projekto Nr. 1 5 punktu keičiamų ir nauja redakcija dėstomų Georeferencinio pagrindo kadastro nuostatų, patvirtintų Vyriausybės 2013 m. kovo 13 d. nutarimu Nr. 215 (toliau – Nuostatų projektas), 5.7 papunkčio kaip perteklinio, atsižvelgiant į tai, kad sąvoka „kelias“ apibrėžta Lietuvos Respublikos kelių įstatymo 2 straipsnio 5 dalyje.	Neatsižvelgta. Dėl pasiūlymo atsisakyti kelio sąvokos, kuri jau yra apibrėžta Kelių įstatymo 2 straipsnio 5 dalyje, paaiškiname, kad Kadastru atvaizduojami ne tik tie keliai, kurie suprantami kaip inžineriniai statiniai (t. y. taip, kaip apibrėžta Kelių įstatyme), bet ir natūraliai susiformavę keliai, t. y. išvažinėta žemės paviršiaus dalis, kuri nėra inžinerinis statinys. Remiantis Kelių įstatymo 1 straipsniu, šis įstatymas nustato Lietuvos Respublikos automobilių plėtojimo, priežiūros ir naudojimosi jais teisinius pagrindus; šio įstatymo prasme keliu yra pripažįstamas inžinerinis statinys, skirtas transporto priemonių ir pėsčiųjų eismui. Paminėtina, kad ginčas dėl kelio, kuris nėra inžinerinis statinys, žymėjimo Georeferencinio pagrindo duomenų bazėje GDB10LT (nuo 2013 m. liepos 1 d. – Kadastru) pagrįstumo buvo nagrinėjamas Lietuvos vyriausiajame administraciniame teisme. Šio teismo 2011 m. vasario 25 d. nutartyje administracinėje byloje Nr.A ⁵⁰² -368/2011 pažymėta, kad Kelių įstatymas nėra taikytinas sudarant Georeferencinio pagrindo duomenų bazę GDB10LT, kurioje žymimi visi keliai, neatsižvelgiant į tai, ar jie atitinka Kelių įstatymo nuostatas.

Institucijos pavadinimas, rašto data ir numeris	Pastabos ir pasiūlymai	Žyma apie pastabas ir pasiūlymus, į kuriuos nebuvo atsižvelgta arba atsižvelgta iš dalies
		Atsižvelgdami į tai, kad Kadastre atvaizduojami ir tie keliai, kurie neatitinka Kelių įstatymo 2 straipsnio 5 dalyje apibrėžtos kelio sąvokos, manome, kad Projekte Nr. 1 būtina apibrėžti kelio sąvoką.



Žemės ūkio
ministras
Bronius Markauskas

**LIETUVOS RESPUBLIKOS VYRIAUSYBĖS KANCELIARIJA
POLITIKOS ĮGYVENDINIMO GRUPĖ**

PAŽYMA

**DĖL VYRIAUSYBĖS NUTARIMO „DĖL GEOREFERENCINIO PAGRINDO KADASTRO REORGANIZAVIMO IR LIETUVOS RESPUBLIKOS VYRIAUSYBĖS 2013 M. KOVO 13 D. NUTARIMO NR. 215 „DĖL GEOREFERENCINIO PAGRINDO KADASTRO STEIGIMO, JO NUOSTATŲ PATVIRTINIMO IR VEIKIMO PRADŽIOS NUSTATYMO“ PAKEITIMO“ PROJEKTO, VYRIAUSYBĖS NUTARIMO „DĖL LIETUVOS RESPUBLIKOS VYRIAUSYBĖS 2010 M. GRUODŽIO 22 D. NUTARIMO NR. 1853 „DĖL GEODEZININKO KVALIFIKACIJOS PAŽYMĖJIMŲ IŠDAVIMO, GALIOJIMO SUSTABDYMO, GALIOJIMO PANAIKINIMO TAISYKLIŲ PATVIRTINIMO“ PAKEITIMO“ PROJEKTO, VYRIAUSYBĖS NUTARIMO „DĖL LIETUVOS RESPUBLIKOS VYRIAUSYBĖS 2001 M. BIRŽELIO 12 D. NUTARIMO NR. 709 „DĖL NACIONALINĖS ŽEMĖS TARNYBOS PRIE ŽEMĖS ŪKIO MINISTERIJOS ĮSTEIGIMO“ PAKEITIMO“ PROJEKTO, VYRIAUSYBĖS NUTARIMO „DĖL LIETUVOS RESPUBLIKOS VYRIAUSYBĖS 2012 M. BIRŽELIO 6 D. NUTARIMO NR. 665 „DĖL VALSTYBĖS TURINIŲ IR NETURINIŲ TEISIŲ ĮGYVENDINIMO VALSTYBĖS VALDOMOSE ĮMONĖSE TVARKOS APRAŠO PATVIRTINIMO“ PAKEITIMO“ PROJEKTO, VYRIAUSYBĖS NUTARIMO „DĖL LIETUVOS RESPUBLIKOS VALSTYBINĖS AUKŠČIŲ SISTEMOS IR LIETUVOS VALSTYBINĖS SUNKIO SISTEMOS“ PAKEITIMO“ PROJEKTO, VYRIAUSYBĖS NUTARIMO „DĖL LIETUVOS RESPUBLIKOS VYRIAUSYBĖS 2014 M. RUGSĖJO 29 D. NUTARIMO NR. 1043 „DĖL ĮGALIOJIMŲ SUTEIKIMO“ PAKEITIMO“ PROJEKTO IR VYRIAUSYBĖS NUTARIMO „DĖL LIETUVOS RESPUBLIKOS VYRIAUSYBĖS 1998 M. RUGSĖJO 15 D. NUTARIMO NR. 1120 „DĖL LIETUVOS RESPUBLIKOS ŽEMĖS ŪKIO MINISTERIJOS NUOSTATŲ PATVIRTINIMO“ PAKEITIMO“ PROJEKTO
(TAP NR. 17-1644(2), 17-1643(2), 17-1642(2), 17-1641(2), 17-1640(2), 17-1639(2), 17-1638(2))
(TAIS NR. 17-9290(3), 17-9049(3), 17-8913(3), 17-8912(3), 17-11031(3), 17-11141(3), 17-11525(2))**

2017-12-14 Nr. NV-3224

Vilnius

Projektu rengėjas: Žemės ūkio ministerija.

Projektu tikslas: Siekiama įgyvendinti 2017 m. liepos 4 d. Geodezijos ir kartografijos įstatymo Nr. IX-415 4, 6, 7, 8, 9, 10, 11, 18, 19, 20, 21, 23, 25 ir 27 straipsnių pakeitimo įstatymą.

Projektu esmė:

Siekiama reorganizuoti Georeferencinio pagrindo kadastrą keičiant jo valdytoją - valdytojo funkcijas iš Nacionalinės žemės tarnybos prie Žemės ūkio ministerijos perduodant Žemės ūkio ministerijai, taip pat padaryti pakeitimus Vyriausybės 2013 m. kovo 13 d. nutarimu Nr. 215 patvirtintuose Georeferencinio pagrindo kadastro nuostatuose bei šiuose teisės aktuose:

- Vyriausybės 2010 m. gruodžio 22 d. nutarime Nr. 1853 „Dėl Geodezininko kvalifikacijos pažymėjimų išdavimo, galiojimo sustabdymo, galiojimo panaikinimo taisyklių patvirtinimo“;
- Vyriausybės 2001 m. birželio 12 d. nutarime Nr. 709 „Dėl Nacionalinės žemės tarnybos prie Žemės ūkio ministerijos įsteigimo“;
- Vyriausybės 2012 m. birželio 6 d. nutarime Nr. 665 „Dėl Valstybės turtinių ir neturtinių teisių įgyvendinimo valstybės valdomose įmonėse tvarkos aprašo patvirtinimo“;
- Vyriausybės 2014 m. rugpjūčio 20 d. nutarime Nr. 791 „Dėl Lietuvos valstybinės aukščių sistemos ir Lietuvos valstybinės sunkio sistemos“;
- Vyriausybės 2014 m. rugsėjo 29 d. nutarime Nr. 1043 „Dėl įgaliojimų suteikimo“;
- Vyriausybės 1998 m. rugsėjo 15 d. nutarime Nr. 1120 „Dėl Lietuvos Respublikos žemės ūkio ministerijos nuostatų patvirtinimo“.

Projektais siūloma:

- **Reorganizuoti** Georeferencinio pagrindo kadastrą keičiant jo valdytoją - šio kadastro valdytojo funkcijas iš Nacionalinės žemės tarnybos prie Žemės ūkio ministerijos perduoti Žemės ūkio ministerijai ir nuo 2018 m. sausio 1 d. šio kadastro valdytoja paskirti Žemės ūkio ministeriją;
- **nustatyti** Georeferencinio pagrindo kadastro valdytojo ir jo tvarkytojo teises ir pareigas kadastro reorganizavimo laikotarpiu, nurodyti keistinių teisės aktų parengimo bei kadastro duomenų ir informacijos perdavimo terminus, įtvirtinti nuostatas dėl iki kadastro reorganizavimo išduotų dokumentų galiojimo, kadastro duomenų teikėjų ir gavėjų informavimo ir kt.. Taip pat siūloma pakeisti Georeferencinio pagrindo kadastro nuostatus, kuriuose nustatomas 2018 m. sausio 1 d. įsigaliosiančias įstatymo nuostatas atitinkantis teisinis reguliavimas;
- **suvienodinti** įstatyme ir susijusiuose Vyriausybės nutarimuose vartojamas sąvokas, patikslinti nuorodas, aktualizuoti susijusius Vyriausybės nutarimus atsižvelgiant į įstatymo naujas nuostatas;
- **įgalioti** Žemės ūkio ministeriją įgyvendinti VĮ Distancinių tyrimų ir geoinformatikos centro „GIS-Centras“ savininko teises ir pareigas (šiuo metu savininko teises ir pareigas įgyvendina Nacionalinė žemės tarnyba), taip pat aktualizuoti valstybės valdomų akcijų valdytoją dėl UAB „Aerogeodezijos institutas“ bei UAB „Klaipėdos žuvininkystės produktų aukcionas“, kurių akcijos perduotos valdyti VĮ Turto bankui. Projekto rengėjai nurodo, kad sprendimas siūlyti Vyriausybei keisti „GIS-Centras“ savininko teises ir pareigas įgyvendinančią instituciją buvo priimtas dar 2015 m. spalio 6 d. Žemės ūkio ministerijos Viešojo valdymo tobulinimo grupėje;
- **suderinti** Vyriausybės nutarimu patvirtinto Lietuvos valstybinės aukščių sistemos LAS07 nustatymo ir naudojimo tvarkos aprašo ir Lietuvos valstybinės sunkio sistemos LSS07 nustatymo ir naudojimo tvarkos aprašo nuostatas su 2018 m. sausio 1 d. įsigaliosiančiomis įstatymo nuostatomis. Pažymima, kad atliekami tik redakcinio pobūdžio pakeitimai;
- **suvienodinti** įstatymo ir atitinkamų Vyriausybės nutarimų nuostatas, susijusias su įgaliojimų suteikimu Žemės ūkio ministerijai ir Nacionalinei žemės tarnybai;
- **pakeisti** Žemės ūkio ministerijos nuostatus, numatant įstatymu Žemės ūkio ministerijai pavestas geodezijos ir kartografijos srities politikos įgyvendinimo organizavimo, koordinavimo ir kontrolės funkcijas.

Derinimas:

Projektai suderinti (pagal reguliavimo sritis) su Finansų ministerija, Lietuvos automobilių kelių direkcija prie Susisiekimo ministerijos, Lietuvos statistikos departamentu, Lietuvos savivaldybių asociacija, VĮ Turto banku ir „GIS-Centras“. Į Vidaus reikalų ministerijos, Informacinės visuomenės plėtros komiteto prie Susisiekimo ministerijos ir Nacionalinės žemės tarnybos pateiktas pastabas ir pasiūlymus atsižvelgta, įvertintos Teisingumo ministerijos pastabos. Dėl atskirų pastabų ir pasiūlymų projekto rengėjai pateikė komentarus teikimo rašte.

Projektai patikslinti įvertinus Vyriausybės kanceliarijos Teisės grupės pastabas ir pasiūlymus (dėl pasiūlymų, į kuriuos neatsižvelgta arba atsižvelgta iš dalies, pridedama derinimo pažyma).

Atitiktis Vyriausybės programai:

Projektai Vyriausybės programos nuostatų neįgyvendina.

Dalykinio vertinimo išvada:

Vyriausybės kanceliarijos Teisės grupei pateikus teigiamas išvadas, siūlytume projektą svarstyti Vyriausybės posėdžio **B** dalyje (plačiau pristatyti).

Patarėjas

Vaclovas Medišauskas, tel. 8 706 63 814, el. p. vaclovas.medisauskas@lr.lt

**LIETUVOS RESPUBLIKOS VYRIAUSYBĖS KANCELIARIJA
TEISĖS GRUPĖ**

IŠVADA

**DĖL LIETUVOS RESPUBLIKOS VYRIAUSYBĖS NUTARIMO „DĖL
GEOREFERENCINIO PAGRINDO KADASTRO REORGANIZAVIMO IR LIETUVOS
RESPUBLIKOS VYRIAUSYBĖS 2013 M. KOVO 13 D. NUTARIMO NR. 215 „DĖL
GEOREFERENCINIO PAGRINDO KADASTRO STEIGIMO, JO NUOSTATŲ
PATVIRTINIMO IR VEIKIMO PRADŽIOS NUSTATYMO“ PAKEITIMO“ PROJEKTO,
LIETUVOS RESPUBLIKOS VYRIAUSYBĖS NUTARIMO „DĖL LIETUVOS
RESPUBLIKOS VYRIAUSYBĖS 2010 M. GRUODŽIO 22 D. NUTARIMO NR. 1853 „DĖL
GEODEZININKO KVALIFIKACIJOS PAŽYMĖJIMŲ IŠDAVIMO, GALIOJIMO
SUSTABDYMO, GALIOJIMO PANAIKINIMO TAISYKLIŲ PATVIRTINIMO“
PAKEITIMO“ PROJEKTO, LIETUVOS RESPUBLIKOS VYRIAUSYBĖS NUTARIMO
„DĖL LIETUVOS RESPUBLIKOS VYRIAUSYBĖS 2001 M. BIRŽELIO 12 D. NUTARIMO
NR. 709 „DĖL NACIONALINĖS ŽEMĖS TARNYBOS PRIE ŽEMĖS ŪKIO
MINISTERIJOS ĮSTEIGIMO“ PAKEITIMO“ PROJEKTO, LIETUVOS RESPUBLIKOS
VYRIAUSYBĖS NUTARIMO „DĖL LIETUVOS RESPUBLIKOS VYRIAUSYBĖS 2012 M.
BIRŽELIO 6 D. NUTARIMO NR. 665 „DĖL VALSTYBĖS TURINIŲ IR NETURINIŲ
TEISIŲ ĮGYVENDINIMO VALSTYBĖS VALDOMOSE ĮMONĖSE TVARKOS APRAŠO
PATVIRTINIMO“ PAKEITIMO“ PROJEKTO, LIETUVOS RESPUBLIKOS
VYRIAUSYBĖS NUTARIMO „DĖL LIETUVOS RESPUBLIKOS VYRIAUSYBĖS 2014 M.
RUGPJŪČIO 20 D. NUTARIMO NR. 791 „DĖL LIETUVOS RESPUBLIKOS
VALSTYBINĖS AUKŠČIŲ SISTEMOS IR LIETUVOS VALSTYBINĖS SUNKIO
SISTEMOS“ PAKEITIMO“ PROJEKTO, LIETUVOS RESPUBLIKOS VYRIAUSYBĖS
NUTARIMO „DĖL LIETUVOS RESPUBLIKOS VYRIAUSYBĖS 2014 M. RUGSĖJO 29 D.
NUTARIMO NR. 1043 „DĖL ĮGALIOJIMŲ SUTEIKIMO“ PAKEITIMO“ PROJEKTO IR
LIETUVOS RESPUBLIKOS VYRIAUSYBĖS NUTARIMO „DĖL LIETUVOS
RESPUBLIKOS VYRIAUSYBĖS 1998 M. RUGSĖJO 15 D. NUTARIMO NR. 1120 „DĖL
LIETUVOS RESPUBLIKOS ŽEMĖS ŪKIO MINISTERIJOS NUOSTATŲ
PATVIRTINIMO“ PAKEITIMO“ PROJEKTO (TOLIAU KARTU – NUTARIMŲ
PROJEKTAI)
(TAP NR. 17-1644(2), 17-1643(2), 17-1642(2), 17-1641(2), 17-1640(2), 17-1639(2), 17-1638(2))
(TAIS NR. 17-9290(3), 17-9049(3), 17-8913(3), 17-8912(3), 17-11031(3), 17-11141(3), 17-
11525(3))**

Nr. NV-3251

Vilnius

Įvertinę Nutarimų projektų atitiktį Lietuvos Respublikos įstatymams, Lietuvos Respublikos Vyriausybės nutarimams ir teisės technikos reikalavimams, pastabų ir pasiūlymų neturime.

Teisės grupės vyriausiasis patarėjas

Rimvydas Pilibaitis