

**LIETUVOS RESPUBLIKOS VYRIAUSYBĖS KANCELIARIJA  
POLITIKOS ĮGYVENDINIMO GRUPĖ**

**PAŽYMA**

**DĖL VYRIAUSYBĖS NUTARIMO „DĖL ILGALAIKIO MATERIALIOJO TURTO PERDAVIMO  
VARĖNOS RAJONO SAVIVALDYBEI“ PROJEKTO  
(TAP NR. TAP-18-63) (TAIS NR. 17-15043(2))**

2018-01-24 Nr. NV-237

Vilnius

**Projekto rengėjas:** Sveikatos apsaugos ministerija.

**Projekto tikslas:** Siekiama perduoti valstybės funkcijoms atlikti nereikalingą nekilnojamąjį turtą Varėnos rajono savivaldybės reikmėms.

**Dabartinė situacija:**

2017 metais VšĮ Vilniaus universiteto ligoninės Santaros klinikos uždarė filialą Vaikų ligoninės tuberkuliozės skyrių Valkininkų „Pušėlė“. Varėnos rajono savivaldybei nuosavybės teise priklauso greta esantys pastatai, sujungti su Santaros klinikų filialo buvusiais pastatais ne tik galerijomis, bet ir inžinerinėmis sistemomis. Varėnos rajono savivaldybė numatė vykdyti investicinį projektą, panaudojant ir šiuo metu valstybei priklausančius statinius, todėl prašo juos perduoti savivaldybės nuosavybėn.

Sveikatos apsaugos ministras nustatyta tvarka pripažino valstybės ilgalaikį materialųjį turtą nereikalingu valstybės funkcijoms įgyvendinti. Varėnos rajono savivaldybės taryba priėmė atitinkamą sprendimą dėl valstybės turto perėmimo savivaldybės nuosavybėn ir numato jį panaudoti savarankiškai savivaldybės funkcijai įgyvendinti.

**Projekto esmė:**

Siūloma perduoti Varėnos rajono savivaldybės nuosavybėn savarankiškai savivaldybės funkcijai įgyvendinti valstybei nuosavybės teise priklausančią ir šiuo metu Sveikatos apsaugos ministerijos patikėjimo teise valdomą ilgalaikį materialųjį turtą, esantį Varėnos r. sav., Valkininkų sen., Naujųjų Valkininkų k., Pušėlės g. 12, 14 ir 15:

- 21652/45109 dalį garažo (bendras pastato plotas – 451,09 kv. metro, likutinė vertė – 12.008,21 euro);
- pastatą – miegamąjį korpusą (bendras pastato plotas – 5.621,81 kv. metro, likutinė vertė – 396.583,00 euro);
- administracinį pastatą (bendras pastato plotas – 288,47 kv. metro, likutinė vertė – 37.843,15 euro);
- pastatą – karantino punktą (bendras pastato plotas – 1.169,74 kv. metro, likutinė vertė – 123.761,80 euro);
- pastatą – gydyklą (bendras pastato plotas – 1.001,72 kv. metro, likutinė vertė – 88.535,11 euro);
- 71326/95846 dalį pastato – galerijos (bendras pastato plotas – 941,04 kv. metro, likutinė vertė – 87.447,40 euro);
- 101975/173094 dalį pastato – valgyklos-klubo (bendras pastato plotas – 1.746,63 kv. metro, likutinė vertė – 140.499,26 euro);
- elektros liniją, be likutinės vertės.

**Derinimas:**

Suderinta su Finansų ministerija ir VĮ Turto banku, į pastabas atsižvelgta.

Vyriausybės kanceliarijos Teisės grupė pastabų ir pasiūlymų neturi.

**Atitiktis Vyriausybės programai:**

Projektas tiesiogiai Vyriausybės programos nuostatų neįgyvendina, bet atitinka siekius skatinti efektyvų valstybės ir savivaldybių turto valdymą.

**Dalykinio vertinimo išvada:**

Siūlytume projektą svarstyti Vyriausybės posėdžio A dalyje.

Patarėjas

Vaclovas Medišauskas, tel. 8 706 63 814, el. p. vaclovas.medisauskas@lr.lt



## LIETUVOS RESPUBLIKOS SVEIKATOS APSAUGOS MINISTERIJA

Valstybės biudžetinė įstaiga, Vilniaus g. 33, LT-01506 Vilnius, tel. (8 5) 266 1400,

faks. (8 5) 266 1402, el. p. [ministerija@sam.lt](mailto:ministerija@sam.lt), <http://www.sam.lt>.

Duomenys kaupiami ir saugomi Juridinių asmenų registre, kodas 188603472

Lietuvos Respublikos Vyriausybei

2018-01-15 Nr. (6.47-13)10-393

### DĖL LIETUVOS RESPUBLIKOS VYRIAUSYBĖS NUTARIMO PROJEKTO

Lietuvos Respublikos sveikatos apsaugos ministerija (toliau – Ministerija) teikia Lietuvos Respublikos Vyriausybės nutarimo „Dėl ilgalaikio materialiojo turto perdavimo Varėnos rajono savivaldybei“ projektą (toliau – Projektas).

Projektas parengtas vadovaujantis Lietuvos Respublikos valstybės ir savivaldybių turto valdymo, naudojimo ir disponavimo juo įstatymo 6 straipsnio 2 punktu ir 20 straipsnio 1 dalies 5 punktu, Lietuvos Respublikos vietos savivaldos įstatymo 6 straipsnio 12 punktu ir atsižvelgiant į Varėnos rajono savivaldybės tarybos 2017 m. lapkričio 28 d. sprendimą Nr. T-VIII-828 „Dėl sutikimo perimti valstybės turtą Varėnos rajono savivaldybės nuosavybėn ir jo perdavimo“.

Projekto tikslas – perduoti Varėnos rajono savivaldybės nuosavybėn savarankiškai (socialinių paslaugų planavimas ir teikimas, socialinių paslaugų įstaigų steigimas, išlaikymas ir bendradarbiavimas su nevyriausybinėmis organizacijomis) funkcijai įgyvendinti valstybei nuosavybės teise priklausančią ir šiuo metu Ministerijos patikėjimo teise valdomą ilgalaikį materialųjį turtą, esantį Varėnos r. sav., Valkininkų sen., Naujųjų Valkininkų k., Pušelės g. 12, 14, 15, nes Lietuvos Respublikos sveikatos apsaugos ministro 2017 m. gruodžio 14 d. įsakymu Nr. T-153 „Dėl ilgalaikio materialiojo turto pripažinimo nereikalingu valstybės funkcijoms įgyvendinti“ šis ilgalaikis materialusis turtas pripažintas nereikalingu valstybės funkcijoms vykdyti.

Priėmus projektą, neigiamų teisinio reguliavimo pasekmių nenumatoma.

Projektui įgyvendinti papildomų valstybės biudžeto lėšų nereikės.

Projektas yra individualaus pobūdžio teisės akto projektas, todėl numatomo teisinio reguliavimo poveikio pažyma nerengiama ir konsultacijos su visuomene nenumatomos.

Projektas derintas su Lietuvos Respublikos finansų ministerija ir VĮ Turto banku, į pastabas atsižvelgta.

Teisės akto projektą parengė Turto valdymo ir ūkio skyrius (vedėjas Andriejus Bielinskis (tel. Nr. (8 5) 2661 444, el. p. [Andriejus.Bielinskis@sam.lt](mailto:Andriejus.Bielinskis@sam.lt)), vyriausioji specialistė Neringa Gerasimavičienė (tel. Nr. (8 5) 2055 288, el. p. [Neringa.Gerasimaviciene@sam.lt](mailto:Neringa.Gerasimaviciene@sam.lt)).

#### PRIDEDAMA:

1. Lietuvos Respublikos Vyriausybės nutarimo „Dėl ilgalaikio materialiojo turto perdavimo Varėnos rajono savivaldybei“ projektas, 2 lapai.

2. Varėnos rajono savivaldybės tarybos 2017 m. lapkričio 28 d. sprendimo Nr. T-VIII-828 „Dėl sutikimo perimti valstybės turtą Varėnos rajono savivaldybės nuosavybėn ir jo perdavimo“ kopija, 2 lapai.

3. Lietuvos Respublikos sveikatos apsaugos ministro 2017 m. gruodžio 14 d. įsakymo Nr. T-153 „Dėl ilgalaikio materialiojo turto pripažinimo nereikalingu valstybės funkcijoms įgyvendinti“ kopija, 2 lapai.

4. VĮ Turto banko 2017 m. gruodžio 28 d. rašto Nr. (15.5-51)-SK4-14965 kopija, 1 lapas.
5. Finansų ministerijos 2018 m. sausio 5 d. rašto Nr. (27.18-02)-5K-1723954/1723436)-6K-1800089 kopija, 1 lapas.
6. Valstybės turto informacinės paieškos sistemos ataskaita, 2 lapai.
7. Nekilnojamojo turto registro centrinio duomenų banko išrašas, 24 lapai.

Sveikatos apsaugos ministras



Aurelijus Veryga

# LIETUVOS RESPUBLIKOS VYRIAUSYBĖ

## NUTARIMAS DĖL ILGALAIKIO MATERIALIOJO TURTO PERDAVIMO VARĖNOS RAJONO SAVIVALDYBEI

Nr.  
Vilnius

Vadovaudamasi Lietuvos Respublikos valstybės ir savivaldybių turto valdymo, naudojimo ir disponavimo juo įstatymo 6 straipsnio 2 punktu ir 20 straipsnio 1 dalies 5 punktu, Lietuvos Respublikos vietos savivaldos įstatymo 6 straipsnio 12 punktu ir atsižvelgdama į Varėnos rajono savivaldybės tarybos 2017 m. lapkričio 28 d. sprendimą Nr. T-VIII-828 „Dėl sutikimo perimti valstybės turtą Varėnos rajono savivaldybės nuosavybėn ir jo perdavimo“, Lietuvos Respublikos Vyriausybė n u t a r i a:

1. Perduoti Varėnos rajono savivaldybės nuosavybėn savarankiškai savivaldybės funkcijai įgyvendinti valstybei nuosavybės teise priklausanti ir šiuo metu Lietuvos Respublikos sveikatos apsaugos ministerijos patikėjimo teise valdomą ilgalaikį materialųjį turtą:

1.1. 21652/45109 dalį pastato – garažo (unikalus numeris – 3896-9010-6151, bendras pastato plotas – 451,09 kv. metro), inventorinis Nr. 1200907, likutinė vertė 2017 m. gruodžio 31 d. – 12 008,21 euro (dvylika tūkstančių aštuoni eurai dvidešimt vienas centas), esantį Varėnos r. sav., Valkininkų sen., Naujųjų Valkininkų k., Pušėlės g. 12;

1.2. pastatą – miegamąjį korpusą (unikalus numeris – 3896-9010-6051, bendras pastato plotas – 5 621,81 kv. metro), inventorinis Nr. 01200906/1, likutinė vertė 2017 m. gruodžio 31 d. – 396 583,00 euro (trys šimtai devyniasdešimt šeši tūkstančiai penki šimtai aštuoniasdešimt trys eurai), esantį Varėnos r. sav., Valkininkų sen., Naujųjų Valkininkų k., Pušėlės g. 14;

1.3. pastatą – administracinį (unikalus numeris – 3896-9010-6019, bendras pastato plotas – 288,47 kv. metro), inventorinis Nr. 01200903, likutinė vertė 2017 m. gruodžio 31 d. – 37 843,15 euro (trisdešimt septyni tūkstančiai aštuoni šimtai keturiasdešimt trys eurai penkiolika centų), esantį Varėnos r. sav., Valkininkų sen., Naujųjų Valkininkų k., Pušėlės g. 15;

1.4. pastatą – karantino punktą (unikalus numeris – 3896-9010-6022, bendras pastato plotas – 1 169,74 kv. metro), inventorinis Nr. 01200901, likutinė vertė 2017 m. gruodžio 31 d. – 123 761,80 euro (vienas šimtas dvidešimt trys tūkstančiai septyni šimtai šešiasdešimt vienas euras aštuoniasdešimt centų), esantį Varėnos r. sav., Valkininkų sen., Naujųjų Valkininkų k., Pušėlės g. 15;

1.5. pastatą – gydyklą (unikalus numeris – 3896-9010-6036, bendras pastato plotas – 1 001,72 kv. metro), inventorinis Nr. 01200902, likutinė vertė 2017 m. gruodžio 31 d. – 88 535,11 euro (aštuoniasdešimt aštuoni tūkstančiai penki šimtai trisdešimt penki eurai vienuolika centų), esantį Varėnos r. sav., Valkininkų sen., Naujųjų Valkininkų k., Pušėlės g. 15;

1.6. 71326/95846 dalį pastato – galerijos (unikalus numeris – 3896-9010-6040, bendras pastato plotas – 941,04 kv. metro), inventorinis Nr. 01200905, likutinė vertė 2017 m. gruodžio 31 d. – 87 447,40 euro (aštuoniasdešimt septyni tūkstančiai keturi šimtai keturiasdešimt septyni eurai keturiasdešimt centų), esantį Varėnos r. sav., Valkininkų sen., Naujųjų Valkininkų k., Pušėlės g. 15;

1.7. 101975/173094 dalį pastato – valgyklos-klubo (unikalus numeris – 3896-9010-6108, bendras pastato plotas – 1 746,63 kv. metro), inventorinis Nr. 01200904, likutinė vertė 2017 m. gruodžio 31 d. – 140 499,26 euro (vienas šimtas keturiasdešimt tūkstančių keturi šimtai devyniasdešimt devyni eurai dvidešimt šeši centai), esantį Varėnos r. sav., Valkininkų sen., Naujųjų Valkininkų k., Pušelės g. 15;

1.8. elektros liniją, inventorinis Nr. 01300915, esančią Varėnos r. sav., Valkininkų sen., Naujųjų Valkininkų k., be likutinės vertės.

2. Įgalinti Sveikatos apsaugos ministeriją pasirašyti 1 punkte nurodyto ilgalaikio materialiojo turto perdavimo ir priėmimo aktą.

Ministras Pirmininkas

Sveikatos apsaugos ministras

Užsakymo vertinimo  
skyriaus vedėja  
Rita Cicėnienė

*[Signature]*  
2018-01-10

Dokumentų valdymo ir  
asmenų priėmimo skyriaus  
vyriausioji specialistė

*[Signature]*  
Vita Korsakienė  
2018-01-11

Lietuvos Respublikos  
Sveikatos apsaugos ministras

Aurelijas Veryga

*[Signature]*



## VARĖNOS RAJONO SAVIVALDYBĖS TARYBA

### SPRENDIMAS

#### DĖL SUTIKIMO PERIMTI VALSTYBĖS TURTA VARĖNOS RAJONO SAVIVALDYBĖS NUOSAVYBĖN IR JO PERDAVIMO

2017 m. lapkričio 28 d. Nr. T-VIII-828  
Varėna

Vadovaudamasi Lietuvos Respublikos vietos savivaldos įstatymo 6 straipsnio 12 punktu, 16 straipsnio 2 dalies 26 punktu, Lietuvos Respublikos valstybės ir savivaldybių turto valdymo, naudojimo ir disponavimo juo įstatymo 6 straipsnio 2 punktu, 12 straipsnio 1 ir 2 dalimis, atsižvelgdama į Lietuvos Respublikos sveikatos apsaugos ministerijos 2017 m. lapkričio 21 d. raštą Nr. (6.47-13)10-9313 „Dėl pastatų, esančių Varėnos r. sav., Naujųjų Valkininkų kaime“, Varėnos rajono savivaldybės taryba n u s p r e n d ž i a :

1. Sutikti perimti Varėnos rajono savivaldybės nuosavybėn savarankiškosioms savivaldybės funkcijoms įgyvendinti valstybei nuosavybės teise priklausančią ir šiuo metu Lietuvos Respublikos sveikatos apsaugos ministerijos patikėjimo teise valdomą ilgalaikį materialųjį turtą:

Eil. Nr.	Inventorinis numeris	Turto pavadinimas, plotas	Unikalus Nr., pažymėjimas plane	Adresas	Vieneto vertė, Eur	Likutinė vertė, 2017-11-30 Eur
1	01200903	Pastatas – administracinis (bendras plotas 288,47 kv. m)	3896-9010-6019, 1B1p	Varėnos r. sav., Valkininkų sen., Naujųjų Valkininkų k., Pušėlės g. 15	42 759,79	23.685,71
2	01200901	Pastatas – karantino punktas (bendras plotas 1169,74 kv. m)	3896-9010-6022, 2D2p	Varėnos r. sav., Valkininkų sen., Naujųjų Valkininkų k., Pušėlės g. 15	165 788,06	66.305,24
3	01200902	Pastatas – gydykla (bendras plotas 1001,72 kv. m)	3896-9010-6036, 3D2p	Varėnos r. sav., Valkininkų sen., Naujųjų Valkininkų k., Pušėlės g. 15	108 201,46	39.300,30
4	01200905	71326/95846 dalis pastato – galerijos	3896-9010-6040, 4H1p	Varėnos r. sav., Valkininkų sen., Naujųjų Valkininkų k., Pušėlės g. 15	68 509,91	41.201,87
5	01200904	101975/173094 dalis pastato – valgyklos klubo	3896-9010-6108, 11M1p	Varėnos r. sav., Valkininkų sen., Naujųjų Valkininkų k., Pušėlės g. 15	139 889,08	54.629,72
6	1200907	21652/45109 dalys pastato –	3896-9010-6151, 16G1p	Varėnos r. sav., Valkininkų sen.,	23 426,20	12 046,57

		garažo		Naujųjų Valkininkų k., Pušelės g. 12		
7	01200906/1	Pastatas – miegamasis korpusas (bendras plotas 5621,81 kv. m)	3896-9010-6051, 5D5p	Varėnos r. sav., Valkininkų sen., Naujųjų Valkininkų k., Pušelės g. 14	396.583,00	396.583,00
8	01300915	Elektros linija (ilgalaikis materialusis turtas)			4.200,65	0,00
Iš viso:					949 358,15	633 752,41

2. Perėmus sprendimo 1 punkte nurodytą turtą, perduoti jį Varėnos rajono savivaldybės administracijai (į. k. 188773873) valdyti, naudoti ir disponuoti patikėjimo teise Lietuvos Respublikos vietos savivaldos įstatymo 6 straipsnio 44 punkte nurodytoms funkcijoms įgyvendinti.

3. Įgalioti Varėnos rajono savivaldybės administracijos direktorių, o jo nesant – Varėnos rajono savivaldybės administracijos direktoriaus pavaduotoją, pasirašyti sprendimo 1 punkte nurodyto turto perdavimo ir priėmimo aktus.

Šis sprendimas gali būti skundžiamas Lietuvos Respublikos administracinių bylų teisenos įstatymo nustatyta tvarka.

Savivaldybės meras

Turto valdymo skyriaus vedėjas

Egidijus Zaleskis  
2017-11-28



Algis Kašėta



## LIETUVOS RESPUBLIKOS SVEIKATOS APSAUGOS MINISTRAS

### ISAKYMAS

#### DĖL ILGALAIKIO MATERIALIOJO TURTO PRIPAŽINIMO NEREIKALINGU VALSTYBĖS FUNKCIJOMS ĮGYVENDINTI

2017 m. *gruodžio* 14 d. Nr. *T-153*  
Vilnius

Vadovaudamasi Lietuvos Respublikos valstybės ir savivaldybių turto valdymo, naudojimo ir disponavimo juo įstatymo 26 straipsnio 1 dalies 8 punktu, Pripažinto nereikalingu arba netinkamu (negalimu) naudoti valstybės ir savivaldybių turto nurašymo, išardymo ir likvidavimo tvarkos aprašo, patvirtinto Lietuvos Respublikos Vyriausybės 2001 m. spalio 19 d. nutarimo Nr. 1250 „Dėl Pripažinto nereikalingu arba netinkamu (negalimu) naudoti valstybės ir savivaldybių turto nurašymo, išardymo ir likvidavimo tvarkos aprašo patvirtinimo“ 4 ir 7 punktais, ir atsižvelgdamas į Varėnos rajono savivaldybės tarybos 2017 m. lapkričio 28 d. sprendimą Nr. T-VIII-828 „Dėl sutikimo perimti valstybės turtą Varėnos rajono savivaldybės nuosavybėn ir jo perdavimo“, taip pat į Lietuvos Respublikos sveikatos apsaugos ministerijos patikėjimo teise valdomo turto, perduoto panaudos pagrindais, pripažinto nereikalingu arba netinkamu (negalimu) naudoti komisijos 2017 m. gruodžio 5 d. posėdžio protokolą Nr. TR-16:

1. P r i p a ž i s t u nereikalingu valstybės funkcijoms įgyvendinti ir nebeliekančiu kur pritaikyti, valstybei nuosavybės teise priklausančią, šiuo metu Lietuvos Respublikos sveikatos apsaugos ministerijos patikėjimo teise valdomą ilgalaikį materialųjį turtą:

1.1. pastatą – administracinį, inventoris Nr. 01200903 (pažymėjimas plane 1B1p, unikalus Nr. 3896-9010-6019, bendras plotas 288,47 kv. m), likutinė vertė 2017 m. gruodžio 31 d. – 37 843,15 Eur, esantį Varėnos r. sav., Valkininkų sen., Naujųjų Valkininkų k., Pušelės g. 15;

1.2. pastatą – karantino punktą, inventoris Nr. 01200901 (pažymėjimas plane 2D2p, unikalus Nr. 3896-9010-6022, bendras plotas 1 169,74 kv. m), likutinė vertė 2017 m. gruodžio 31 d. – 123 761,80 Eur, esantį Varėnos r. sav., Valkininkų sen., Naujųjų Valkininkų k., Pušelės g. 15;

1.3. pastatą – gydyklą, inventoris Nr. 01200902 (pažymėjimas plane 3D2p, unikalus Nr. 3896-9010-6036, bendras plotas 1 001,72 kv. m), likutinė vertė 2017 m. gruodžio 31 d. – 88 535,11 Eur, esantį Varėnos r. sav., Valkininkų sen., Naujųjų Valkininkų k., Pušelės g. 15;

1.4. 71326/95846 dalis pastato – galerijos, inventoris Nr. 01200905 (pažymėjimas plane 4H1p, unikalus Nr. 3896-9010-6040), likutinė vertė 2017 m. gruodžio 31 d. – 87 447,40 Eur, esantį Varėnos r. sav., Valkininkų sen., Naujųjų Valkininkų k., Pušelės g. 15;

1.5. 101975/173094 dalis pastato – valgyklos – klubo, inventoris Nr. 01200904 (pažymėjimas plane 11M1p, unikalus Nr. 3896-9010-6108), likutinė vertė 2017 m. gruodžio 31 d. – 140 499,26 Eur, esantį Varėnos r. sav., Valkininkų sen., Naujųjų Valkininkų k., Pušelės g. 15;

1.6. 21652/45109 dalis pastato – garažo, inventoris Nr. 1200907 (pažymėjimas plane 16G1p, unikalus Nr. 3896-9010-6151), likutinė vertė 2017 m. gruodžio 31 d. – 12 008,21 Eur, esantį Varėnos r. sav., Valkininkų sen., Naujųjų Valkininkų k., Pušelės g. 12;




1.7. pastatą – miegamąjį korpusą, inventorinis Nr. 01200906/1 (pažymėjimas plane 5D5p, unikalus Nr. 3896-9010-6051, bendras plotas 5 621,81 kv. m), likutinė vertė 2017 m. gruodžio 31 d. – 396 583,00 Eur, esantį Varėnos r. sav., Valkininkų sen., Naujųjų Valkininkų k., Pušėlės g. 14;

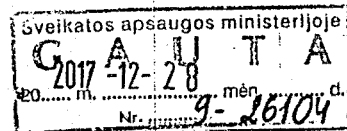
1.8. elektros liniją, esančią Varėnos r. sav., Valkininkų sen., Naujųjų Valkininkų k. inventorinis Nr. 01300915, be likutinės vertės.

2. P a v e d u Turto valdymui ir ūkio skyriui parengti Lietuvos Respublikos Vyriausybės nutarimo „Dėl ilgalaikio materialiojo turto perdavimo Varėnos rajono savivaldybei“ projektą.

Sveikatos apsaugos ministras



Aurelijus Veryga



## VALSTYBĖS ĮMONĖ TURTO BANKAS

Lietuvos Respublikos sveikatos  
apsaugos ministerijai  
El. p.: ministerija@sam.lt

2017-12-28 Nr. (15.5-51)-SK4-14965  
2017-12-21 Nr. (6.47-13)10-10298

### DĖL LIETUVOS RESPUBLIKOS VYRIAUSYBĖS NUTARIMO PROJEKTO DERINIMO

Valstybės įmonė Turto bankas, pagal kompetenciją išnagrinėjusi Lietuvos Respublikos sveikatos apsaugos ministerijos pateiktą derinti Lietuvos Respublikos Vyriausybės nutarimo „Dėl ilgalaikio materialiojo turto perdavimo Varėnos rajono savivaldybei“ projektą Nr. 17-15043 (toliau – Projektas) ir įvertinę, kad Projekte nurodytą turtą traukti į Lietuvos Respublikos Vyriausybės 2007 m. spalio 10 d. nutarimo Nr. 1082 „Dėl atnaujinamo valstybės nekilnojamojo turto sąrašo patvirtinimo ir lėšų, likusių atnaujinus valstybės nekilnojamąjį turtą, naudojimo“ pakeitimus būtų neracionalu (pardavimo išlaidos viršytų gautas pajamas), informuoja, kad dėl nutarimo Projekto tikslo, priemonių, galimų pasekmių ir teisinės technikos pastabų neturi.

Generalinio direktoriaus pavaduotojas,  
laikinais atliekantis generalinio direktoriaus funkcijas

Marius Kliokys

ORIGINALAS PAŠTU NEBUS SIUNČIAMAS

Evaldas Žoštautas, tel. (8-5) 268 49 43, el. p.: Evaldas.Zostautas@turtas.lt

Valstybės įmonė  
Kęstučio g. 45  
LT-08124 Vilnius

Tel.: (8-5) 278 0900, 278 0909  
Faks (8 5) 275 1155  
El. p. info@turtas.lt  
http://www.turtas.lt

Duomenys kaupiami ir saugomi  
Juridinių asmenų registre  
Kodas 112021042  
PVM mokėtojo kodas LT  
120210411

100 Atkurtai  
Lietuvai



13

## LIETUVOS RESPUBLIKOS FINANSŲ MINISTERIJA

Sveikatos apsaugos ministerijai

2018-01-05 Nr. (27.18-02)-5K-1723954/1723436)-  
6K-1800089  
į 2017-12-21 Nr. (6.47-13)10-10298

### DĖL VYRIAUSYBĖS NUTARIMO PROJEKTO DERINIMO

100 Atkurtai  
Lietuvai

Finansų ministerija pagal kompetenciją išnagrinėjo Sveikatos apsaugos ministerijos kartu su raštu pateiktą derinti Lietuvos Respublikos Vyriausybės nutarimo „Dėl ilgalaikio materialiojo turto perdavimo Varėnos rajono savivaldybei“ projektą (toliau – Nutarimo projektas) ir informuoja, kad neprieštarauja Nutarimo projekto 1 punkte išvardinto turto perdavimui Varėnos rajono savivaldybės nuosavybėn.

Dėl Nutarimo projekto 2.1 papunkčio norėtume pažymėti, kad 2018 metų valstybės biudžeto ir savivaldybių biudžetų finansinių rodiklių patvirtinimo įstatymo (toliau – įstatymas) 4 straipsnio 2 dalyje yra nustatyta, kad įstatymo 6 priede nurodytos valstybės institucijos ir įstaigos prognozuojamas valstybės biudžeto specialias tikslines dotacijas, nurodytas įstatymo 6 priede, paskirsto savivaldybėms, apie tai joms praneša ir, atsižvelgdamos į lėšų poreikį, perveda šias dotacijas savivaldybėms. Įstatymo 6 priede prognozuojamas valstybės biudžeto specialias tikslines dotacijas ilgalaikiam materialiajam ir nematerialiajam turtui įsigyti Vyriausybė arba įstatymo 6 priede nurodytos valstybės institucijos ir įstaigos paskirsto savivaldybėms ir investicijų projektams, taip pat kitam ilgalaikiam materialiajam ir nematerialiajam turtui įsigyti, apie tai įstatymo 6 priede nurodytos valstybės institucijos ir įstaigos praneša savivaldybėms ir, atsižvelgdamos į faktiškai atliktus darbus, suteiktas paslaugas ir įsigytas prekes, nurodytas valstybės institucijoms ir įstaigoms savivaldybių teikiamose paraiškose, perveda šias dotacijas savivaldybėms.

Taip pat įstatymo 15 straipsnio 2 dalyje yra nustatyta, kad valstybės institucijoms ir įstaigoms, nurodytoms įstatymo 5 ir 6 prieduose, suteikiama teisė persikirstyti specialias tikslines dotacijas tarp savivaldybių ir tarp specialių tikslinių dotacijų, nurodytų įstatymo 5 ir 6 prieduose, esant papildomų lėšų poreikiui ar sutaupytais lėšoms, – dotacijas atitinkamai didinti ar mažinti.

Atsižvelgdami į šias įstatymo nuostatas, manome, kad Nutarimo projekto 2.1 papunktis yra perteklinis ir siūlome jį išbraukti.

Finansų viceministras

Darius Sadeckas

L. Raibienė, tel. (8 5) 2390 198, el.p. Laimute.Raibiene@finmin.lt

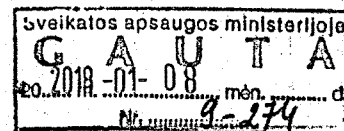
Išvada dėl Nutarimo (SAM\_Varėnos r.sav.)

Biudžetinė įstaiga  
Lukiškių g. 2, LT-01512 Vilnius

Tel. (8 5) 239 0000  
Faks. (8 5) 279 1481

El. paštas finmin@finmin.lt  
http://www.finmin.lt

Duomenys kaupiami ir saugomi Juridinių  
asmenų registre, kodas 288601650



## PAŽYMA

Data: 2018.01.08 Nr.:

Vilnius

Dėl Lietuvos Respublikos sveikatos apsaugos ministerija priklausančio (-ių) NT objekto (-ų) ir/ar jo (-ų) dalies (-ių) perdavimo nuosavybės teise Varėnos rajono savivaldybės administracija, BĮ nuo 2018.02.01. Žemiau pateikiamas perduodamų NT objektų ir/ar jų dalių sąrašas:

Objekto tipas	Pavadinimas	Unikalus Nr.	Bendras plotas, m <sup>2</sup>	NT dalis	Paskirtis	Adresas
Negyvenamas pastatas	0 m <sup>2</sup> iš 288,47 m <sup>2</sup> , Lietuvos Respublikos sveikatos apsaugos ministerija (patikėjimas)	3896-9010-6019	288,47		Administracinė	Pušelės g., 15, Naujųjų Valkininkų k., Varėnos r. sav.
Negyvenamas pastatas	288,47 m <sup>2</sup> , Lietuvos Respublikos sveikatos apsaugos ministerija (laisva)	3896-9010-6019			Administracinė	Pušelės g., 15, Naujųjų Valkininkų k., Varėnos r. sav.
Negyvenamas pastatas	0 m <sup>2</sup> iš 1169,74 m <sup>2</sup> , Lietuvos Respublikos sveikatos apsaugos ministerija (patikėjimas)	3896-9010-6022	1.169,74		Gydymo	Pušelės g., 15, Naujųjų Valkininkų k., Varėnos r. sav.
Negyvenamas pastatas	1169,74 m <sup>2</sup> , Lietuvos Respublikos sveikatos apsaugos ministerija (laisva)	3896-9010-6022			Gydymo	Pušelės g., 15, Naujųjų Valkininkų k., Varėnos r. sav.
Negyvenamas pastatas	0 m <sup>2</sup> iš 1001,72 m <sup>2</sup> , Lietuvos Respublikos sveikatos apsaugos ministerija (patikėjimas)	3896-9010-6036	1.001,72		Gydymo	Pušelės g., 15, Naujųjų Valkininkų k., Varėnos r. sav.
Negyvenamas pastatas	1001,72 m <sup>2</sup> , Lietuvos Respublikos sveikatos apsaugos ministerija (laisva)	3896-9010-6036			Gydymo	Pušelės g., 15, Naujųjų Valkininkų k., Varėnos r. sav.
Negyvenamas pastatas	0 m <sup>2</sup> iš 700,3 m <sup>2</sup> , Lietuvos Respublikos sveikatos apsaugos ministerija (patikėjimas)	3896-9010-6040	700,30		Kita	Pušelės g., 15, Naujųjų Valkininkų k., Varėnos r. sav.
Negyvenamas pastatas	0 m <sup>2</sup> iš 5621,81 m <sup>2</sup> , Lietuvos Respublikos sveikatos apsaugos ministerija (patikėjimas)	3896-9010-6051	5.621,81		Gydymo	Pušelės g., 14, Naujųjų Valkininkų k., Varėnos r. sav.
Negyvenamas pastatas	0 m <sup>2</sup> iš 1028,99 m <sup>2</sup> , Lietuvos Respublikos sveikatos apsaugos ministerija (patikėjimas)	3896-9010-6108	1.028,99		Prekybos ir paslaugų	Pušelės g., 15, Naujųjų Valkininkų k., Varėnos r. sav.
Negyvenamas pastatas	0 m <sup>2</sup> iš 214,27 m <sup>2</sup> , Lietuvos Respublikos sveikatos apsaugos ministerija (patikėjimas)	3896-9010-6151	214,27		Transporto ir garažų	Pušelės g., 12, Naujųjų Valkininkų k., Varėnos r. sav.

Pastabų neturi ir sutinka, jog nurodytas turtas būtų perduotas Varėnos rajono savivaldybės administracija, BĮ:

Varėnos rajono savivaldybės administracija, BĮ

Tvirtintojai bei komentary	Tekstas
Varėnos	Pastabų neturi ir sutinka,

Tvirtintojai bei komentarai	Tekstas
raiono savivaldybės administracija, BĮ	Jog nurodytas turtas būtų perduotas Varėnos rajono savivaldybės administracija, BĮ.

Turi pastabų, kad nurodytas turtas būtų perduotas Varėnos rajono savivaldybės administracija, BĮ:

Institucija	Institucijos pastaba	Į pastabą atsižvelgiama	Turto valdytojo komentaras
Valstybės įmonė Turto bankas, VĮ	Pagal kompetenciją be pastabų ir (ar) pasiūlymų.		



VALSTYBĖS ĮMONĖ REGISTRŲ CENTRAS

Vincu Kudirkos g. 18-3, 03105 Vilnius, tel. (8 5) 2688 262, faks. (8 5) 2688 311, el.p. info@registrucentras.lt

## NEKILNOJAMOJO TURTO REGISTRO CENTRINIO DUOMENŲ BANKO IŠRAŠAS

2018-01-08 17:30:27

## 1. Nekilnojamojo turto registre įregistruotas turtas:

Registro Nr.: 44/423677

Registro tipas: Žemės sklypas su statiniais

Sudarymo data: 2005-06-22

Adresas: Varėnos r. sav., Valkininkų sen., Naujųjų Valkininkų k., Pušelės g. 12

Registro tvarkytojas: Valstybės įmonės Registrų centro Alytaus filialas

## 2. Nekilnojamieji daiktai:

2.1.

Žemės sklypas

Unikalus daikto numeris: 4400-0624-7698

Žemės sklypo kadastro numeris ir kadastro vietovės

pavadinimas: 3873/0010:163 Valkininkų k.v.

Daikto pagrindinė naudojimo paskirtis: Kita

Žemės sklypo naudojimo būdas: Susisiekimo ir inžinerinių komunikacijų aptarnavimo objektų teritorijos

Žemės sklypo plotas: 0.1500 ha

Užstatyta teritorija: 0.1500 ha

Matavimų tipas: Žemės sklypas suformuotas atliekant kadastrinius matavimus

Indeksuota žemės sklypo vertė: 501 Eur

Žemės sklypo vertė: 313 Eur

Vidutinė rinkos vertė: 161 Eur

Vidutinės rinkos vertės nustatymo data: 2005-06-29

Kadastro duomenų nustatymo data: 2005-06-16

2.2.

Pastatas - Garažas

Unikalus daikto numeris: 3896-9010-6151

Daikto pagrindinė naudojimo paskirtis: Garažų

Pažymėjimas plane: 16G1p

Statybos pabaigos metai: 1969

Baigtumo procentas: 100 %

Šildymas: Centrinis šildymas iš kvart./raj. katilinės

Vandentiekis: Komunalinis vandentiekis

Nuotekų šalinimas: Komunalinis nuotekų šalinimas

Sienos: Plytų mūras

Stogo danga: Ruloninė danga

Aukštų skaičius: 1

Bendras plotas: 451.09 kv. m

Pagrindinis plotas: 439.67 kv. m

Tūris: 1846 kub. m

Užstatytas plotas: 527.00 kv. m

Atkūrimo sąnaudos (statybos vertė): 127975 Eur

Fizinio nusidėvėjimo procentas: 37 %

Atkuriamoji vertė: 88429 Eur

Vidutinė rinkos vertė: 17686 Eur

Vidutinės rinkos vertės nustatymo data: 2000-11-06

Kadastro duomenų nustatymo data: 2000-11-06

## 3. Daikto priklausiniai iš kito registro: įrašų nėra

## 4. Nuosavybė:

4.1.

Nuosavybės teisė

Savininkas: LIETUVOS RESPUBLIKA, a.k. 111105555

Daiktas: 21652/45109 pastato Nr. 3896-9010-6151, aprašyto p. 2.2.

Įregistravimo pagrindas: 1998-10-02 Priėmimo - perdavimo aktas Nr. 56

2001-02-01 Valstybinės teritorijų planavimo ir statybos inspekcijos tarnybos pažymėjimas Nr. 09

2001-03-30 Pažyma Nr. 2001/3-337

Įrašas galioja: Nuo 2011-02-09

4.2.

Nuosavybės teisė

Savininkas: VARĖNOS RAJONO SAVIVALDYBĖ, a.k. 111104834

Daiktas: 18283/45109 pastato Nr. 3896-9010-6151, aprašyto p. 2.2.

Įregistravimo pagrindas: 2003-04-03 Lietuvos Respublikos Vyriausybės nutarimas Nr. 412

2003-05-16 Priėmimo - perdavimo aktas Nr. 4

2010-05-19 Lietuvos Respublikos Vyriausybės nutarimas Nr. 591

2010-06-30 Priėmimo - perdavimo aktas Nr. 1

Įrašas galioja: Nuo 2011-02-09

4.3.

Nuosavybės teisė

Savininkas: LIETUVOS RESPUBLIKA, a.k. 111105555

Daiktas: žemės sklypas Nr. 4400-0624-7698, aprašytas p. 2.1.

Įregistravimo pagrindas: 2005-06-16 Apskrities viršininko įsakymas Nr. 38-Ž-1241

Įrašas galioja: Nuo 2005-06-29

## 5. Valstybės ir savivaldybių žemės patikėjimo teisė:

5.1.

Valstybinės žemės patikėjimo teisė

Patikėtinis: Nacionalinė žemės tarnyba prie Žemės ūkio ministerijos, a.k. 188704927

Daiktas: žemės sklypas Nr. 4400-0624-7698, aprašytas p. 2.1.  
 Įregistravimo pagrindas: 2010-06-18 Žemės įstatymo pakeitimo ir papildymo įstatymas Nr. XI-912, 2010 m. birželio 18 d.  
 Įrašas galioja: Nuo 2010-07-01

#### 6. Kitos daiktinės teisės:

6.1.

**Turto patikėjimo teisė**  
 Patikėtinis: Varėnos r. Valkininkų sanatorijos mokykla, a.k. 195328699  
 Daiktas: 18283/45109 pastato Nr. 3896-9010-6151, aprašyto p. 2.2., 4.2.  
 Įregistravimo pagrindas: 2010-09-28 Savivaldybės tarybos sprendimas Nr. T-VI-1054  
 2010-10-18 Priėmimo - perdavimo aktas Nr. 2  
 Plotas: 19.00 kv. m  
 Įrašas galioja: Nuo 2015-03-17

6.2.

**Turto patikėjimo teisė**  
 Patikėtinis: Lietuvos Respublikos sveikatos apsaugos ministerija, a.k. 188603472  
 Daiktas: 21652/45109 pastato Nr. 3896-9010-6151, aprašyto p. 2.2., 4.1.  
 Įregistravimo pagrindas: 2010-07-26 Įsakymas Nr. LV-5(1.3.)  
 2010-09-29 Priėmimo - perdavimo aktas Nr. 3-83  
 Plotas: 214.27 kv. m  
 Įrašas galioja: Nuo 2014-04-09

6.3.

**Kelio servitutas (tarnaujantis)**  
 Daiktas: žemės sklypas Nr. 4400-0624-7698, aprašytas p. 2.1.  
 Įregistravimo pagrindas: 2005-06-16 Apskritis viršininko įsakymas Nr. 38-Ž-1241  
 Įrašas galioja: Nuo 2005-06-29

#### 7. Juridiniai faktai:

7.1.

**Sudaryta panaudos sutartis**  
 Panaudos gavėjas: Valkininkų vaikų globos namai "Spengla", a.k. 190980516  
 Daiktas: 21652/45109 pastato Nr. 3896-9010-6151, aprašyto p. 2.2., 4.1.  
 Įregistravimo pagrindas: 2006-10-16 Priėmimo - perdavimo aktas  
 2006-10-16 Panaudos sutartis Nr. NS-16  
 2016-09-30 Susitarimas pakeisti sutartį Nr. 1  
 Plotas: 163.83 kv. m  
 Įrašas galioja: Nuo 2016-10-10  
 Terminas: Iki 2026-09-30

7.2.

**Sudaryta panaudos sutartis**  
 Panaudos gavėjas: Viešoji įstaiga Vilniaus universiteto ligoninė Santaros klinikos, a.k. 124364561  
 Daiktas: 21652/45109 pastato Nr. 3896-9010-6151, aprašyto p. 2.2., 4.1.  
 Įregistravimo pagrindas: 2016-03-25 Panaudos sutartis Nr. PS-4  
 2016-03-25 Priėmimo - perdavimo aktas Nr. 80-3  
 Aprašymas: Dešimties metų laikotarpiui.  
 Įrašas galioja: Nuo 2016-04-04

7.3.

**Sudaryta panaudos sutartis**  
 Panaudos gavėjas: Varėnos rajono savivaldybės administracija, a.k. 188773873  
 Daiktas: žemės sklypas Nr. 4400-0624-7698, aprašytas p. 2.1.  
 Įregistravimo pagrindas: 2005-07-04 Panaudos sutartis Nr. P38/2005-022  
 Plotas: 0.15 ha  
 Įrašas galioja: Nuo 2005-07-15  
 Terminas: Nuo 2005-07-04 iki 2104-07-04

#### 8. Žymos: įrašų nėra

#### 9. Specialiosios žemės ir miško naudojimo sąlygos:

9.1.

**XLIX. Vandentiekio, lietaus ir fekalinės kanalizacijos tinklų ir įrenginių apsaugos zonos**  
 Daiktas: žemės sklypas Nr. 4400-0624-7698, aprašytas p. 2.1.  
 Įregistravimo pagrindas: 2005-06-16 Apskritis viršininko įsakymas Nr. 38-Ž-1241  
 Plotas: 0.044 ha  
 Įrašas galioja: Nuo 2005-06-29

9.2.

**XLVIII. Šilumos ir karšto vandens tiekimo tinklų apsaugos zonos**  
 Daiktas: žemės sklypas Nr. 4400-0624-7698, aprašytas p. 2.1.  
 Įregistravimo pagrindas: 2005-06-16 Apskritis viršininko įsakymas Nr. 38-Ž-1241  
 Plotas: 0.03 ha  
 Įrašas galioja: Nuo 2005-06-29

9.3.

**VI. Elektros linijų apsaugos zonos**  
 Daiktas: žemės sklypas Nr. 4400-0624-7698, aprašytas p. 2.1.  
 Įregistravimo pagrindas: 2005-06-16 Apskritis viršininko įsakymas Nr. 38-Ž-1241  
 Plotas: 0.0065 ha  
 Įrašas galioja: Nuo 2005-06-29

9.4.

**I. Ryšių linijų apsaugos zonos**  
 Daiktas: žemės sklypas Nr. 4400-0624-7698, aprašytas p. 2.1.  
 Įregistravimo pagrindas: 2005-06-16 Apskritis viršininko įsakymas Nr. 38-Ž-1241  
 Plotas: 0.0055 ha  
 Įrašas galioja: Nuo 2005-06-29

#### 10. Daikto registravimas ir kadastro žymos: įrašų nėra

**11. Registro pastabos ir nuorodos:**

Likusi 5174/45109 dalis garažas-dirbtuvės 16G1p NTR neįregistruota.

**12. Kita informacija:** įrašų nėra**13. Informacija apie duomenų sandoriui tikslinimą:** įrašų nėra

2018-01-08 17:30:27

Dokumentą atspausdino

ANDRIEJUS BIELINSKIS





VALSTYBĖS ĮMONĖ REGISTRŲ CENTRAS

Vincas Kudirkos g. 18-3, 03105 Vilnius, tel. (8 5) 2688 262, faks. (8 5) 2688 311, el.p. info@registrucentras.lt

## NEKILNOJAMOJO TURTO REGISTRO CENTRINIO DUOMENŲ BANKO IŠRAŠAS

2018-01-08 17:32:46

## 1. Nekilnojamojo turto registre įregistruotas turtas:

Registro Nr.: 60/68178

Registro tipas: Statiniai

Sudarymo data: 1997-12-01

Varėnos r. sav., Valkininkų sen., Naujųjų Valkininkų k.

Registro tvarkytojas: Valstybės įmonės Registrų centro Alytaus filialas

## 2. Nekilnojamieji daiktai:

2.1.

Pastatas - Gyvenamasis namas

Adresas: Varėnos r. sav., Valkininkų sen., Naujųjų Valkininkų k., Pušelės g. 7

Unikalus daikto numeris: 3896-9010-6195

Daikto pagrindinė naudojimo paskirtis: Gyvenamoji (trijų ir daugiau butų - daugiabučiai pastatai)

Pažymėjimas plane: 20A5p

Statybos pabaigos metai: 1969

Baigtumo procentas: 100 %

Šildymas: Centrinis šildymas iš kvart./raj. katilinės

Vandentiekis: Vietinis vandentiekis

Nuotekų šalinimas: Vietinis nuotekų šalinimas

Dujos: Suskystintos

Sienos: Plytų mūras

Stogo danga: Ruloninė danga

Aukštų skaičius: 5

Bendras plotas: 3114.65 kv. m

Naudingas plotas: 2590.99 kv. m

Gyvenamasis plotas: 1860.99 kv. m

Rūšių (pusrūšių) plotas: 523.66 kv. m

Tūris: 12247 kub. m

Gyvenamosios paskirties patalpų skaičius: 60

Kambarių skaičius: 115

Koordinatė X: 6024090

Koordinatė Y: 547100

Atkūrimo sąnaudos (statybos vertė): 69654 Eur

Fizinio nusidėvėjimo procentas: 11 %

Atkuriamoji vertė: 61992 Eur

Vidutinės rinkos vertės nustatymo data: 1978-04-10

Kadastro duomenų nustatymo data: 1997-07-01

Pastato (jo dalies) energinio naudingumo klasė: C

Skačiuojamosios šiluminės energijos sąnaudos pastatui

(jo daliai) šildyti: 0.00 kWh/m2/m.

2.2.

Pastatas - Gyvenamas namas su rūsiu

Adresas: Varėnos r. sav., Valkininkų sen., Naujųjų Valkininkų k., Vilties g. 33

Unikalus daikto numeris: 3896-9010-6219

Daikto pagrindinė naudojimo paskirtis: Gyvenamoji (trijų ir daugiau butų - daugiabučiai pastatai)

Pažymėjimas plane: 22A2p

Statybos pabaigos metai: 1963

Vandentiekis: Vietinis vandentiekis

Nuotekų šalinimas: Vietinis nuotekų šalinimas

Dujos: Gamtinės

Sienos: Plytų mūras

Stogo danga: Ruloninė danga

Aukštų skaičius: 2

Bendras plotas: 597.96 kv. m

Naudingas plotas: 531.88 kv. m

Gyvenamasis plotas: 368.31 kv. m

Rūšių (pusrūšių) plotas: 66.08 kv. m

Tūris: 2535 kub. m

Gyvenamosios paskirties patalpų skaičius: 12

Kambarių skaičius: 30

Atkūrimo sąnaudos (statybos vertė): 19857 Eur

Fizinio nusidėvėjimo procentas: 19 %

Atkuriamoji vertė: 16084 Eur

Vidutinės rinkos vertės nustatymo data: 1978-04-10

Kadastro duomenų nustatymo data: 1997-07-01

2.3.

Pastatas - Gyvenamas namas

Adresas: Varėnos r. sav., Valkininkų sen., Naujųjų Valkininkų k., Vilties g. 4

Unikalus daikto numeris: 3896-9010-6284

Daikto pagrindinė naudojimo paskirtis: Gyvenamoji (trijų ir daugiau butų - daugiabučiai pastatai)

Pažymėjimas plane: 29A1m

Statybos pabaigos metai: 1958

Baigtumo procentas: 100 %

Vandentiekis: Vietinis vandentiekis

Nuotekų šalinimas: Vietinis nuotekų šalinimas

Dujos: Gamtinės

Sienos: Rąstai

Stogo danga: Asbestcementis

Aukštų skaičius: 1  
 Bendras plotas: 260.81 kv. m  
 Naudingas plotas: 203.57 kv. m  
 Gyvenamasis plotas: 149.68 kv. m  
 Tūris: 955 kub. m  
 Gyvenamosios paskirties patalpų skaičius: 5  
 Kambarių skaičius: 9  
 Atkūrimo sąnaudos (statybos vertė): 5701 Eur  
 Fizinio nusidėvėjimo procentas: 26 %  
 Atkuriamoji vertė: 4219 Eur  
 Vidutinės rinkos vertės nustatymo data: 1978-04-10  
 Kadastro duomenų nustatymo data: 1997-07-01

2.4.

**Pastatas - Gyvenamas namas**  
 Adresas: Varėnos r. sav., Valkininkų sen., Naujųjų Valkininkų k., Vilties g. 1B  
 Unikalus daikto numeris: 3896-9010-6295  
 Daikto pagrindinė naudojimo paskirtis: Gyvenamoji (trijų ir daugiau butų - daugiabučiai pastatai)  
 Pažymėjimas plane: 30A1p  
 Statybos pabaigos metai: 1935  
 Baigtumo procentas: 100 %  
 Šildymas: Vietinis centrinis šildymas  
 Vandentiekis: Vietinis vandentiekis  
 Nuotekų šalinimas: Vietinis nuotekų šalinimas  
 Dujos: Gamtinės  
 Sienos: Plytų mūras  
 Stogo danga: Skarda necinkuota  
 Aukštų skaičius: 1  
 Bendras plotas: 150.46 kv. m  
 Naudingas plotas: 150.46 kv. m  
 Gyvenamasis plotas: 74.10 kv. m  
 Tūris: 658 kub. m  
 Užstatytas plotas: 203.00 kv. m  
 Gyvenamosios paskirties patalpų skaičius: 3  
 Kambarių skaičius: 5  
 Atkūrimo sąnaudos (statybos vertė): 3135 Eur  
 Fizinio nusidėvėjimo procentas: 34 %  
 Atkuriamoji vertė: 2058 Eur  
 Vidutinės rinkos vertės nustatymo data: 1978-04-10  
 Kadastro duomenų nustatymo data: 1997-07-01

2.5.

**Pastatas - Administracinis**  
 Adresas: Varėnos r. sav., Valkininkų sen., Naujųjų Valkininkų k., Pušelės g. 15  
 Unikalus daikto numeris: 3896-9010-6019  
 Daikto pagrindinė naudojimo paskirtis: Administracinė  
 Pažymėjimas plane: 1B1p  
 Statybos pradžios metai: 1969  
 Statybos pabaigos metai: 1969  
 Rekonstravimo pradžios metai: 2009  
 Rekonstravimo pabaigos metai: 2010  
 Baigtumo procentas: 100 %  
 Šildymas: Centrinis šildymas iš centralizuotų sistemų  
 Vandentiekis: Komunalinis vandentiekis  
 Nuotekų šalinimas: Komunalinis nuotekų šalinimas  
 Dujos: Nėra  
 Sienos: Plytos  
 Stogo danga: Ruberoidas  
 Aukštų skaičius: 1  
 Bendras plotas: 288.47 kv. m  
 Pagrindinis plotas: 162.76 kv. m  
 Tūris: 1345 kub. m  
 Užstatytas plotas: 367.00 kv. m  
 Koordinatė X: 6024281  
 Koordinatė Y: 547526  
 Atkūrimo sąnaudos (statybos vertė): 190860 Eur  
 Fizinio nusidėvėjimo procentas: 19 %  
 Atkuriamoji vertė: 154657 Eur  
 Vidutinė rinkos vertė: 8862 Eur  
 Vidutinės rinkos vertės nustatymo būdas: Masinis vertinimas  
 Vidutinės rinkos vertės nustatymo data: 2010-11-16  
 Kadastro duomenų nustatymo data: 2010-11-16  
 Pastato (jo dalies) energinio naudingumo klasė: C  
 Skaičiuojamosios šiluminės energijos sąnaudos pastatui  
 (jo daliai) šildyti: 0.00 kWh/m2/m.

2.6.

**Pastatas - Karantino punktas**  
 Adresas: Varėnos r. sav., Valkininkų sen., Naujųjų Valkininkų k., Pušelės g. 15  
 Unikalus daikto numeris: 3896-9010-6022  
 Daikto pagrindinė naudojimo paskirtis: Gydyimo  
 Pažymėjimas plane: 2D2p  
 Statybos pradžios metai: 1969  
 Statybos pabaigos metai: 1969  
 Rekonstravimo pradžios metai: 2009  
 Rekonstravimo pabaigos metai: 2010  
 Baigtumo procentas: 100 %  
 Šildymas: Centrinis šildymas iš centralizuotų sistemų

Vandentiekis: **Komunalinis vandentiekis**  
 Nuotekų šalinimas: **Komunalinis nuotekų šalinimas**  
 Dujos: **Nėra**  
 Sienos: **Plytos**  
 Stogo danga: **Ruberoidas**  
 Aukštų skaičius: **2**  
 Bendras plotas: **1169.74 kv. m**  
 Pagrindinis plotas: **804.08 kv. m**  
 Tūris: **5103 kub. m**  
 Užstatytas plotas: **675.00 kv. m**  
 Koordinatė X: **6024266**  
 Koordinatė Y: **547494**  
 Atkūrimo sąnaudos (statybos vertė): **673946 Eur**  
 Fizinio nusidėvėjimo procentas: **21 %**  
 Atkuriamoji vertė: **532322 Eur**  
 Vidutinė rinkos vertė: **35913 Eur**  
 Vidutinės rinkos vertės nustatymo būdas: **Masinis vertinimas**  
 Vidutinės rinkos vertės nustatymo data: **2010-11-16**  
 Kadastro duomenų nustatymo data: **2010-11-16**  
 Pastato (jo dalies) energinio naudingumo klasė: **C**  
 Skaičiuojamosios šiluminės energijos sąnaudos pastatui  
 (jo daliai) šildyti: **0.00 kWh/m2/m.**

2.7.

**Pastatas - Gydykla**  
 Adresas: **Varėnos r. sav., Valkininkų sen., Naujųjų Valkininkų k., Pušelės g. 15**  
 Unikalus daikto numeris: **3896-9010-6036**  
 Daikto pagrindinė naudojimo paskirtis: **Gydymo**  
 Pažymėjimas plane: **3D2p**  
 Statybos pradžios metai: **1970**  
 Statybos pabaigos metai: **1970**  
 Rekonstravimo pradžios metai: **2009**  
 Rekonstravimo pabaigos metai: **2010**  
 Baigtumo procentas: **100 %**  
 Šildymas: **Centrinis šildymas iš centralizuotų sistemų**  
 Vandentiekis: **Komunalinis vandentiekis**  
 Nuotekų šalinimas: **Komunalinis nuotekų šalinimas**  
 Dujos: **Nėra**  
 Sienos: **Plytos**  
 Stogo danga: **Ruberoidas**  
 Aukštų skaičius: **2**  
 Bendras plotas: **1001.72 kv. m**  
 Pagrindinis plotas: **838.78 kv. m**  
 Tūris: **4363 kub. m**  
 Užstatytas plotas: **630.00 kv. m**  
 Koordinatė X: **6024237**  
 Koordinatė Y: **547493**  
 Atkūrimo sąnaudos (statybos vertė): **604147 Eur**  
 Fizinio nusidėvėjimo procentas: **19 %**  
 Atkuriamoji vertė: **489168 Eur**  
 Vidutinė rinkos vertė: **31858 Eur**  
 Vidutinės rinkos vertės nustatymo būdas: **Masinis vertinimas**  
 Vidutinės rinkos vertės nustatymo data: **2010-11-16**  
 Kadastro duomenų nustatymo data: **2010-11-16**  
 Pastato (jo dalies) energinio naudingumo klasė: **C**  
 Skaičiuojamosios šiluminės energijos sąnaudos pastatui  
 (jo daliai) šildyti: **0.00 kWh/m2/m.**

2.8.

**Pastatas - Galerija**  
 Adresas: **Varėnos r. sav., Valkininkų sen., Naujųjų Valkininkų k., Pušelės g. 15**  
 Unikalus daikto numeris: **3896-9010-6040**  
 Daikto pagrindinė naudojimo paskirtis: **Kita**  
 Pažymėjimas plane: **4H1p**  
 Statybos pradžios metai: **1970**  
 Statybos pabaigos metai: **1970**  
 Rekonstravimo pradžios metai: **2009**  
 Rekonstravimo pabaigos metai: **2010**  
 Baigtumo procentas: **100 %**  
 Šildymas: **Centrinis šildymas iš centralizuotų sistemų**  
 Vandentiekis: **Nėra**  
 Nuotekų šalinimas: **Nėra**  
 Dujos: **Nėra**  
 Sienos: **Plytos**  
 Stogo danga: **Ruberoidas**  
 Aukštų skaičius: **1**  
 Bendras plotas: **941.04 kv. m**  
 Pagrindinis plotas: **478.96 kv. m**  
 Tūris: **2863 kub. m**  
 Užstatytas plotas: **629.00 kv. m**  
 Koordinatė X: **6024234**  
 Koordinatė Y: **547530**  
 Atkūrimo sąnaudos (statybos vertė): **333363 Eur**  
 Fizinio nusidėvėjimo procentas: **23 %**  
 Atkuriamoji vertė: **256603 Eur**  
 Vidutinė rinkos vertė: **30700 Eur**  
 Vidutinės rinkos vertės nustatymo būdas: **Atkuriamoji vertė**

Vidutinės rinkos vertės nustatymo data: 2010-11-16

Kadastro duomenų nustatymo data: 2010-11-16

Pastato (jo dalies) energinio naudingumo klasė: D

Skačiuojamosios šiluminės energijos sąnaudos pastatui

(jo daliai) šildyti: 0.00 kWh/m2/m.

2.9.

**Pastatas - Miegamasis korpusas**

Adresas: Varėnos r. sav., Valkininkų sen., Naujųjų Valkininkų k., Pušelės g. 14

Unikalus daikto numeris: 3896-9010-6051

Daikto pagrindinė naudojimo paskirtis: Gydyimo

Pažymėjimas plane: 5D5p

Statybos pabaigos metai: 1969

Baigtumo procentas: 100 %

Šildymas: Centrinis šildymas iš kvart./raj. katilinės

Vandentiekis: Komunalinis vandentiekis

Nuotekų šalinimas: Komunalinis nuotekų šalinimas

Sienos: Plytos

Stogo danga: Ruberoidas

Aukštų skaičius: 5

Bendras plotas: 5621.81 kv. m

Pagrindinis plotas: 2388.78 kv. m

Tūris: 24914 kub. m

Užstatytas plotas: 1505.00 kv. m

Atkūrimo sąnaudos (statybos vertė): 2643890 Eur

Fizinio nusidėvėjimo procentas: 25 %

Atkuriamoji vertė: 1982917 Eur

Vidutinė rinkos vertė: 396583 Eur

Vidutinės rinkos vertės nustatymo data: 2000-11-06

Kadastro duomenų nustatymo data: 2000-11-06

2.10.

**Pastatas - Mokykla**

Adresas: Varėnos r. sav., Valkininkų sen., Naujųjų Valkininkų k., Pušelės g. 14

Unikalus daikto numeris: 3896-9010-6073

Daikto pagrindinė naudojimo paskirtis: Mokslo

Pažymėjimas plane: 7C1p

Statybos pabaigos metai: 1970

Baigtumo procentas: 100 %

Šildymas: Centrinis šildymas iš centralizuotų sistemų

Vandentiekis: Komunalinis vandentiekis

Nuotekų šalinimas: Komunalinis nuotekų šalinimas

Sienos: Plytos

Stogo danga: Ruberoidas

Aukštų skaičius: 1

Bendras plotas: 397.20 kv. m

Pagrindinis plotas: 397.20 kv. m

Tūris: 1563 kub. m

Užstatytas plotas: 460.00 kv. m

Atkūrimo sąnaudos (statybos vertė): 133326 Eur

Fizinio nusidėvėjimo procentas: 24 %

Atkuriamoji vertė: 101328 Eur

Vidutinė rinkos vertė: 20266 Eur

Vidutinės rinkos vertės nustatymo data: 2000-11-06

Kadastro duomenų nustatymo data: 2000-11-06

2.11.

**Pastatas - Mokykla**

Adresas: Varėnos r. sav., Valkininkų sen., Naujųjų Valkininkų k., Pušelės g. 14

Unikalus daikto numeris: 3896-9010-6084

Daikto pagrindinė naudojimo paskirtis: Mokslo

Pažymėjimas plane: 8C1p

Statybos pabaigos metai: 1970

Baigtumo procentas: 100 %

Šildymas: Centrinis šildymas iš kvart./raj. katilinės

Vandentiekis: Komunalinis vandentiekis

Nuotekų šalinimas: Komunalinis nuotekų šalinimas

Sienos: Plytos

Stogo danga: Ruberoidas

Aukštų skaičius: 1

Bendras plotas: 393.65 kv. m

Pagrindinis plotas: 393.65 kv. m

Tūris: 1558 kub. m

Užstatytas plotas: 458.00 kv. m

Atkūrimo sąnaudos (statybos vertė): 132899 Eur

Fizinio nusidėvėjimo procentas: 24 %

Atkuriamoji vertė: 101004 Eur

Vidutinė rinkos vertė: 20201 Eur

Vidutinės rinkos vertės nustatymo data: 2000-11-06

Kadastro duomenų nustatymo data: 2000-11-06

2.12.

**Pastatas - Mokykla**

Adresas: Varėnos r. sav., Valkininkų sen., Naujųjų Valkininkų k., Pušelės g. 14

Unikalus daikto numeris: 3896-9010-6095

Daikto pagrindinė naudojimo paskirtis: Mokslo

Pažymėjimas plane: 9C1p

Statybos pabaigos metai: 1970

Baigtumo procentas: 100 %

Šildymas: Centrinis šildymas iš centralizuotų sistemų

Vandentiekis: **Komunalinis vandentiekis**  
 Nuotekų šalinimas: **Komunalinis nuotekų šalinimas**  
 Sienos: **Plytos**  
 Stogo danga: **Ruberoidas**  
 Aukštų skaičius: **1**  
 Bendras plotas: **396.61 kv. m**  
 Pagrindinis plotas: **372.90 kv. m**  
 Tūris: **1563 kub. m**  
 Užstatytas plotas: **460.00 kv. m**  
 Atkūrimo sąnaudos (statybos vertė): **133326 Eur**  
 Fizinio nusidėvėjimo procentas: **24 %**  
 Atkuriamoji vertė: **101328 Eur**  
 Vidutinė rinkos vertė: **20266 Eur**  
 Vidutinės rinkos vertės nustatymo data: **2000-11-06**  
 Kadastro duomenų nustatymo data: **2000-11-06**

2.13.

**Pastatas - Valgykla-klubas**Adresas: **Varėnos r. sav., Valkininkų sen., Naujųjų Valkininkų k., Pušelės g. 15**Unikalus daikto numeris: **3896-9010-6108**Daikto pagrindinė naudojimo paskirtis: **Maitinimo**Pažymėjimas plane: **11M1p**Statybos pradžios metai: **1970**Statybos pabaigos metai: **1970**Rekonstravimo pradžios metai: **2009**Rekonstravimo pabaigos metai: **2010**Baigtumo procentas: **100 %**Šildymas: **Centrinis šildymas iš centralizuotų sistemų**Vandentiekis: **Komunalinis vandentiekis**Nuotekų šalinimas: **Komunalinis nuotekų šalinimas**Dujos: **Nėra**Sienos: **Plytos**Stogo danga: **Ruberoidas**Aukštų skaičius: **1**Bendras plotas: **1746.63 kv. m**Pagrindinis plotas: **1065.93 kv. m**Tūris: **8868 kub. m**Užstatytas plotas: **1487.00 kv. m**Koordinatė X: **6024242**Koordinatė Y: **547580**Atkūrimo sąnaudos (statybos vertė): **1327908 Eur**Fizinio nusidėvėjimo procentas: **21 %**Atkuriamoji vertė: **1049004 Eur**Vidutinė rinkos vertė: **65165 Eur**Vidutinės rinkos vertės nustatymo būdas: **Masinis vertinimas**Vidutinės rinkos vertės nustatymo data: **2010-11-16**Kadastro duomenų nustatymo data: **2010-11-16**Pastato (jo dalies) energinio naudingumo klasė: **D**

Skaiciuojamosios šiluminės energijos sąnaudos pastatui

(jo daliai) šildyti: **0.00 kWh/m2/m.**

2.14.

**Pastatas - Kanalizacijos perpumpavimo stotis**Adresas: **Varėnos r. sav., Valkininkų sen., Naujųjų Valkininkų k., Pušelės g. 14**Unikalus daikto numeris: **3896-9010-6124**Daikto pagrindinė naudojimo paskirtis: **Negyvenamoji**Pažymėjimas plane: **13H1p**Statybos pabaigos metai: **1970**Baigtumo procentas: **100 %**Šildymas: **Nėra**Vandentiekis: **Komunalinis vandentiekis**Nuotekų šalinimas: **Komunalinis nuotekų šalinimas**Sienos: **Plytos**Stogo danga: **Ruberoidas**Aukštų skaičius: **1**Bendras plotas: **37.64 kv. m**Pagrindinis plotas: **37.64 kv. m**Tūris: **290 kub. m**Užstatytas plotas: **38.00 kv. m**Atkūrimo sąnaudos (statybos vertė): **28064 Eur**Fizinio nusidėvėjimo procentas: **47 %**Atkuriamoji vertė: **14858 Eur**Vidutinė rinkos vertė: **744 Eur**Vidutinės rinkos vertės nustatymo būdas: **Atkuriamoji vertė**Vidutinės rinkos vertės nustatymo data: **2009-02-05**Kadastro duomenų nustatymo data: **2000-11-06**

2.15.

**Pastatas - Katilinė**Adresas: **Varėnos r. sav., Valkininkų sen., Naujųjų Valkininkų k., Pušelės g. 14**Unikalus daikto numeris: **3896-9010-6162**Daikto pagrindinė naudojimo paskirtis: **Kita**Pažymėjimas plane: **17H3p**Statybos pradžios metai: **1969**Statybos pabaigos metai: **1969**Rekonstravimo pradžios metai: **2005**Rekonstravimo pabaigos metai: **2006**Baigtumo procentas: **100 %**

Šildymas: **Vietinis centrinis šildymas**  
 Vandentiekis: **Komunalinis vandentiekis**  
 Nuotekų šalinimas: **Komunalinis nuotekų šalinimas**  
 Dujos: **Nėra**  
 Sienos: **Plytos**  
 Stogo danga: **Ruberoidas**  
 Aukštų skaičius: **3**  
 Bendras plotas: **787.80 kv. m**  
 Pagrindinis plotas: **468.25 kv. m**  
 Tūris: **5222 kub. m**  
 Užstatytas plotas: **654.00 kv. m**  
 Negyvenamosios paskirties patalpų skaičius: **24**  
 Koordinatė X: **6024266**  
 Koordinatė Y: **547147**  
 Atkūrimo sąnaudos (statybos vertė): **766914 Eur**  
 Fizinio nusidėvėjimo procentas: **48 %**  
 Atkuriamoji vertė: **398807 Eur**  
 Vidutinė rinkos vertė: **31858 Eur**  
 Vidutinės rinkos vertės nustatymo būdas: **Atkuriamoji vertė**  
 Vidutinės rinkos vertės nustatymo data: **2014-07-30**  
 Kadastro duomenų nustatymo data: **2006-02-10**

2.16.

**Pastatas - Kuro siurblinė**

Adresas: **Varėnos r. sav., Valkininkų sen., Naujųjų Valkininkų k., Pušelės g. 14**  
 Unikalus daikto numeris: **3896-9010-6173**  
 Daikto pagrindinė naudojimo paskirtis: **Kita**  
 Pažymėjimas plane: **18H1p**  
 Statybos pabaigos metai: **1979**  
 Baigtumo procentas: **100 %**  
 Šildymas: **Nėra**  
 Vandentiekis: **Nėra**  
 Nuotekų šalinimas: **Nėra**  
 Sienos: **Plytos**  
 Stogo danga: **Ruberoidas**  
 Aukštų skaičius: **1**  
 Bendras plotas: **53.34 kv. m**  
 Pagrindinis plotas: **53.34 kv. m**  
 Tūris: **309 kub. m**  
 Užstatytas plotas: **66.00 kv. m**  
 Atkūrimo sąnaudos (statybos vertė): **27659 Eur**  
 Fizinio nusidėvėjimo procentas: **37 %**  
 Atkuriamoji vertė: **17435 Eur**  
 Vidutinė rinkos vertė: **1393 Eur**  
 Vidutinės rinkos vertės nustatymo būdas: **Atkuriamoji vertė**  
 Vidutinės rinkos vertės nustatymo data: **2014-07-30**  
 Kadastro duomenų nustatymo data: **2000-11-06**

2.17.

**Pastatas - Garažas**

Adresas: **Varėnos r. sav., Valkininkų sen., Naujųjų Valkininkų k., Pušelės g. 14**  
 Unikalus daikto numeris: **3896-9010-6226**  
 Daikto pagrindinė naudojimo paskirtis: **Garažų**  
 Pažymėjimas plane: **23G1p**  
 Statybos pabaigos metai: **1964**  
 Baigtumo procentas: **100 %**  
 Šildymas: **Nėra**  
 Vandentiekis: **Nėra**  
 Nuotekų šalinimas: **Nėra**  
 Dujos: **Nėra**  
 Sienos: **Plytos**  
 Stogo danga: **Asbestcementis**  
 Aukštų skaičius: **1**  
 Bendras plotas: **19.81 kv. m**  
 Pagrindinis plotas: **19.81 kv. m**  
 Tūris: **63 kub. m**  
 Užstatytas plotas: **27.00 kv. m**  
 Atkūrimo sąnaudos (statybos vertė): **5230 Eur**  
 Fizinio nusidėvėjimo procentas: **42 %**  
 Atkuriamoji vertė: **3033 Eur**  
 Vidutinė rinkos vertė: **910 Eur**  
 Vidutinės rinkos vertės nustatymo būdas: **Masinis vertinimas**  
 Vidutinės rinkos vertės nustatymo data: **1998-04-28**  
 Kadastro duomenų nustatymo data: **1998-04-28**

2.18.

**Pastatas - Garažas**

Adresas: **Varėnos r. sav., Valkininkų sen., Naujųjų Valkininkų k., Vilties g. 29B**  
 Unikalus daikto numeris: **3896-9010-6251**  
 Daikto pagrindinė naudojimo paskirtis: **Garažų**  
 Pažymėjimas plane: **26G1p**  
 Statybos pabaigos metai: **1966**  
 Baigtumo procentas: **100 %**  
 Sienos: **Plytų mūras**  
 Stogo danga: **Asbestcementis**  
 Aukštų skaičius: **1**  
 Bendras plotas: **100.15 kv. m**  
 Pagrindinis plotas: **100.15 kv. m**

Tūris: 353 kub. m  
 Užstatytas plotas: 114.00 kv. m  
 Atkūrimo sąnaudos (statybos vertė): 25150 Eur  
 Fizinio nusidėvėjimo procentas: 43 %  
 Atkuriamoji vertė: 14336 Eur  
 Vidutinė rinkos vertė: 2150 Eur  
 Vidutinės rinkos vertės nustatymo data: 2002-09-26  
 Kadastro duomenų nustatymo data: 1998-04-28

2.19.

**Pastatas - Klubas**

Adresas: Varėnos r. sav., Valkininkų sen., Naujųjų Valkininkų k., Vilties g. 6  
 Unikalus daikto numeris: 3896-9010-6273  
 Daikto pagrindinė naudojimo paskirtis: Kultūros  
 Pažymėjimas plane: 28C1m  
 Statybos pabaigos metai: 1955  
 Baigtumo procentas: 100 %  
 Sienos: Rąstai  
 Stogo danga: Asbestcementis  
 Aukštų skaičius: 1  
 Bendras plotas: 91.00 kv. m  
 Pagrindinis plotas: 73.57 kv. m  
 Tūris: 361 kub. m  
 Užstatytas plotas: 91.00 kv. m  
 Atkūrimo sąnaudos (statybos vertė): 29252 Eur  
 Fizinio nusidėvėjimo procentas: 70 %  
 Atkuriamoji vertė: 8775 Eur  
 Vidutinė rinkos vertė: 1242 Eur  
 Vidutinės rinkos vertės nustatymo būdas: Masinis vertinimas  
 Vidutinės rinkos vertės nustatymo data: 2014-06-11  
 Kadastro duomenų nustatymo data: 2000-01-15

2.20.

**Pastatas - Administracinis pastatas**

Adresas: Varėnos r. sav., Valkininkų sen., Naujųjų Valkininkų k., Vilties g. 2  
 Unikalus daikto numeris: 3896-9010-6319  
 Daikto pagrindinė naudojimo paskirtis: Administracinė  
 Pažymėjimas plane: 32B2p  
 Statybos pradžios metai: 1935  
 Statybos pabaigos metai: 1935  
 Rekonstravimo pradžios metai: 2009  
 Rekonstravimo pabaigos metai: 2011  
 Baigtumo procentas: 100 %  
 Šildymas: Centrinis šildymas iš centralizuotų sistemų  
 Vandentiekis: Komunalinis vandentiekis  
 Nuotekų šalinimas: Komunalinis nuotekų šalinimas  
 Dujos: Nėra  
 Sienos: Plytos  
 Stogo danga: Metalas  
 Aukštų skaičius: 2  
 Bendras plotas: 950.09 kv. m  
 Pagrindinis plotas: 423.18 kv. m  
 Tūris: 4371 kub. m  
 Užstatytas plotas: 913.00 kv. m  
 Koordinatė X: 6023863  
 Koordinatė Y: 546939  
 Atkūrimo sąnaudos (statybos vertė): 564000 Eur  
 Fizinio nusidėvėjimo procentas: 46 %  
 Atkuriamoji vertė: 304000 Eur  
 Vidutinė rinkos vertė: 17100 Eur  
 Vidutinės rinkos vertės nustatymo būdas: Masinis vertinimas  
 Vidutinės rinkos vertės nustatymo data: 2011-06-27  
 Kadastro duomenų nustatymo data: 2011-06-27  
 Pastato (jo dalies) energinio naudingumo klasė: C  
 Skaičiuojamosios šiluminės energijos sąnaudos pastatui  
 (jo daliai) šildyti: 0.00 kWh/m2/m.

2.21.

**Pastatas - Sanatorija**

Adresas: Varėnos r. sav., Valkininkų sen., Naujųjų Valkininkų k., Vilties g. 2  
 Unikalus daikto numeris: 3896-9010-6373  
 Daikto pagrindinė naudojimo paskirtis: Gydyto  
 Pažymėjimas plane: 59D2p  
 Statybos pradžios metai: 1988  
 Statybos pabaigos metai: 1988  
 Rekonstravimo pradžios metai: 2009  
 Rekonstravimo pabaigos metai: 2011  
 Baigtumo procentas: 100 %  
 Šildymas: Centrinis šildymas iš centralizuotų sistemų  
 Vandentiekis: Komunalinis vandentiekis  
 Nuotekų šalinimas: Komunalinis nuotekų šalinimas  
 Dujos: Nėra  
 Sienos: Plytos  
 Stogo danga: Ruberoidas  
 Aukštų skaičius: 2  
 Bendras plotas: 4187.79 kv. m  
 Pagrindinis plotas: 2558.75 kv. m  
 Tūris: 16119 kub. m

Užstatytas plotas: **1971.00 kv. m**  
 Koordinatė X: **6023861**  
 Koordinatė Y: **546889**  
 Atkūrimo sąnaudos (statybos vertė): **1950000 Eur**  
 Fizinio nusidėvėjimo procentas: **18 %**  
 Atkuriamoji vertė: **1599000 Eur**  
 Vidutinė rinkos vertė: **131000 Eur**  
 Vidutinės rinkos vertės nustatymo būdas: **Masinis vertinimas**  
 Vidutinės rinkos vertės nustatymo data: **2011-06-27**  
 Kadastro duomenų nustatymo data: **2011-06-27**  
 Pastato (jo dalies) energinio naudingumo klasė: **B**  
 Skačiuojamosios šiluminės energijos sąnaudos pastatui  
 (jo daliai) šildyti: **0.00 kWh/m2/m.**

2.22.

**Pastatas - Vaikų globos namai**

Adresas: **Varėnos r. sav., Valkininkų sen., Naujųjų Valkininkų k., Pušelės g. 15**  
 Unikalus daikto numeris: **3896-9010-6062**  
 Daikto pagrindinė naudojimo paskirtis: **Gyvenamoji (įvairioms socialinėms grupėms)**  
 Pažymėjimas plane: **6N3p**  
 Statybos pabaigos metai: **1969**  
 Baigtumo procentas: **100 %**  
 Šildymas: **Vietinis centrinis šildymas**  
 Vandentiekis: **Komunalinis vandentiekis**  
 Nuotekų šalinimas: **Komunalinis nuotekų šalinimas**  
 Dujos: **Gamtinės**  
 Sienos: **Plytos**  
 Stogo danga: **Ruberoidas**  
 Aukštų skaičius: **3**  
 Bendras plotas: **3413.63 kv. m**  
 Naudingas plotas: **2419.77 kv. m**  
 Gyvenamasis plotas: **1199.00 kv. m**  
 Rūšių (pusrūšių) plotas: **94.58 kv. m**  
 Pagrindinis plotas: **662.57 kv. m**  
 Tūris: **14155 kub. m**  
 Užstatytas plotas: **1355.00 kv. m**  
 Koordinatė X: **6024165.45**  
 Koordinatė Y: **547584.78**  
 Atkūrimo sąnaudos (statybos vertė): **1352815 Eur**  
 Fizinio nusidėvėjimo procentas: **17 %**  
 Atkuriamoji vertė: **1122857 Eur**  
 Vidutinė rinkos vertė: **157264 Eur**  
 Vidutinės rinkos vertės nustatymo būdas: **Atkuriamoji vertė**  
 Vidutinės rinkos vertės nustatymo data: **2005-12-23**  
 Kadastro duomenų nustatymo data: **2005-12-23**  
 Pastato (jo dalies) energinio naudingumo klasė: **C**  
 Skačiuojamosios šiluminės energijos sąnaudos pastatui  
 (jo daliai) šildyti: **0.00 kWh/m2/m.**

2.23.

**Pastatas - Gyvenamas namas**

Adresas: **Varėnos r. sav., Valkininkų sen., Naujųjų Valkininkų k., Pušelės g. 5**  
 Unikalus daikto numeris: **3896-9010-6208**  
 Daikto pagrindinė naudojimo paskirtis: **Gyvenamoji (trijų ir daugiau butų - daugiabučiai pastatai)**  
 Pažymėjimas plane: **21A5p**  
 Statybos pabaigos metai: **1969**  
 Baigtumo procentas: **100 %**  
 Šildymas: **Centrinis šildymas iš centralizuotų sistemų**  
 Vandentiekis: **Vietinis vandentiekis**  
 Nuotekų šalinimas: **Vietinis nuotekų šalinimas**  
 Dujos: **Suskystintos**  
 Sienos: **Plytos**  
 Stogo danga: **Ruberoidas**  
 Aukštų skaičius: **5**  
 Bendras plotas: **2903.23 kv. m**  
 Naudingas plotas: **2435.24 kv. m**  
 Gyvenamasis plotas: **1719.11 kv. m**  
 Rūšių (pusrūšių) plotas: **312.83 kv. m**  
 Pagrindinis plotas: **155.16 kv. m**  
 Tūris: **1867 kub. m**  
 Gyvenamosios paskirties patalpų skaičius: **46**  
 Negyvenamosios paskirties patalpų skaičius: **2**  
 Kambarių skaičius: **103**  
 Atkūrimo sąnaudos (statybos vertė): **86126 Eur**  
 Fizinio nusidėvėjimo procentas: **10 %**  
 Atkuriamoji vertė: **75997 Eur**  
 Vidutinės rinkos vertės nustatymo data: **1979-04-10**  
 Kadastro duomenų nustatymo data: **1997-07-01**  
 Pastato (jo dalies) energinio naudingumo klasė: **C**  
 Skačiuojamosios šiluminės energijos sąnaudos pastatui  
 (jo daliai) šildyti: **0.00 kWh/m2/m.**

2.24.

**Kiti inžineriniai tinklai - Skysto kuro rezervuaras**

Adresas: **Varėnos r. sav., Valkininkų sen., Naujųjų Valkininkų k., Pušelės g. 14**  
 Aprašymas / pastabos: **(V=100 kub.m)**  
 Unikalus daikto numeris: **3896-9010-6495**  
 Daikto pagrindinė naudojimo paskirtis: **Kitų inžinerinių tinklų**



Statybos pabaigos metai: **1992**  
 Atkūrimo sąnaudos (statybos vertė): **27340 Eur**  
 Fizinio nusidėvėjimo procentas: **75 %**  
 Atkuriamoji vertė: **6835 Eur**  
 Vidutinė rinkos vertė: **6835 Eur**  
 Vidutinės rinkos vertės nustatymo būdas: **Atkuriamoji vertė**  
 Vidutinės rinkos vertės nustatymo data: **2014-07-30**  
 Kadastro duomenų nustatymo data: **1999-09-10**

2.25. **Kiti inžineriniai tinklai - Spaudiminė kanalizacija**  
 Adresas: **Varėnos r. sav., Valkininkų sen., Naujųjų Valkininkų k., Pušelės g. 14**  
 Aprašymas / pastabos: **(L=2063.0 m)**  
 Unikalus daikto numeris: **3896-9010-6534**  
 Daikto pagrindinė naudojimo paskirtis: **Kitų inžinerinių tinklų**  
 Statybos pabaigos metai: **1969**  
 Baigtumo procentas: **100 %**  
 Atkūrimo sąnaudos (statybos vertė): **68603 Eur**  
 Fizinio nusidėvėjimo procentas: **75 %**  
 Atkuriamoji vertė: **17146 Eur**  
 Vidutinė rinkos vertė: **17146 Eur**  
 Vidutinės rinkos vertės nustatymo būdas: **Atkuriamoji vertė**  
 Vidutinės rinkos vertės nustatymo data: **2009-02-05**  
 Kadastro duomenų nustatymo data: **2000-11-06**

2.26. **Kiti inžineriniai statiniai - Kiemo statiniai**  
 Adresas: **Varėnos r. sav., Valkininkų sen., Naujųjų Valkininkų k., Pušelės g. 14**  
 Aprašymas / pastabos: **(kiemo aikštelė S=1224.24 kv.m , dūmtraukis)**  
 Unikalus daikto numeris: **3896-9010-6520**  
 Daikto pagrindinė naudojimo paskirtis: **Kiti inžineriniai statiniai (kiemo įrenginiai)**  
 Statybos pradžios metai: **1969**  
 Statybos pabaigos metai: **1969**  
 Baigtumo procentas: **100 %**  
 Atkūrimo sąnaudos (statybos vertė): **209685 Eur**  
 Fizinio nusidėvėjimo procentas: **70 %**  
 Atkuriamoji vertė: **52421 Eur**  
 Vidutinė rinkos vertė: **2097 Eur**  
 Vidutinės rinkos vertės nustatymo būdas: **Atkuriamoji vertė**  
 Vidutinės rinkos vertės nustatymo data: **2014-07-30**  
 Kadastro duomenų nustatymo data: **2006-02-10**

2.27. **Dujų tinklai - Žemo slėgio dujotiekis L= 330 m. Metalinės dujų cisternos 4vnt,**  
 Adresas: **Varėnos r. sav., Valkininkų sen., Naujųjų Valkininkų k., Pušelės g. 14**  
 Unikalus daikto numeris: **3896-9010-6384**  
 Daikto pagrindinė naudojimo paskirtis: **Dujų tinklų**  
 Statybos pabaigos metai: **1969**  
 Atkūrimo sąnaudos (statybos vertė): **23914 Eur**  
 Fizinio nusidėvėjimo procentas: **75 %**  
 Atkuriamoji vertė: **5966 Eur**  
 Vidutinė rinkos vertė: **5966 Eur**  
 Vidutinės rinkos vertės nustatymo būdas: **Atkuriamoji vertė**  
 Vidutinės rinkos vertės nustatymo data: **2009-02-05**  
 Kadastro duomenų nustatymo data: **2000-11-07**

2.28. **Vandentiekio tinklai - Vandentiekio tinklai**  
 Adresas: **Varėnos r. sav., Valkininkų sen., Naujųjų Valkininkų k., Pušelės g. 14**  
 Aprašymas / pastabos: **(L=2274.10 m.)**  
 Unikalus daikto numeris: **3896-9010-6432**  
 Daikto pagrindinė naudojimo paskirtis: **Vandentiekio tinklų**  
 Statybos pabaigos metai: **1969**  
 Atkūrimo sąnaudos (statybos vertė): **87930 Eur**  
 Fizinio nusidėvėjimo procentas: **75 %**  
 Atkuriamoji vertė: **21982 Eur**  
 Vidutinė rinkos vertė: **21982 Eur**  
 Vidutinės rinkos vertės nustatymo būdas: **Atkuriamoji vertė**  
 Vidutinės rinkos vertės nustatymo data: **2009-02-05**  
 Kadastro duomenų nustatymo data: **2000-11-06**

2.29. **Šilumos tinklai - Kuro vamzdynai**  
 Adresas: **Varėnos r. sav., Valkininkų sen., Naujųjų Valkininkų k., Pušelės g. 14**  
 Aprašymas / pastabos: **(L=631.95 m)**  
 Unikalus daikto numeris: **3896-9010-6473**  
 Daikto pagrindinė naudojimo paskirtis: **Šilumos tinklų**  
 Statybos pabaigos metai: **1969**  
 Atkūrimo sąnaudos (statybos vertė): **31569 Eur**  
 Fizinio nusidėvėjimo procentas: **75 %**  
 Atkuriamoji vertė: **7849 Eur**  
 Vidutinė rinkos vertė: **7849 Eur**  
 Vidutinės rinkos vertės nustatymo būdas: **Atkuriamoji vertė**  
 Vidutinės rinkos vertės nustatymo data: **2014-07-30**  
 Kadastro duomenų nustatymo data: **1997-09-04**

2.30. **Šilumos tinklai - Šiluminiai tinklai**  
 Adresas: **Varėnos r. sav., Valkininkų sen., Naujųjų Valkininkų k., Pušelės g. 14**  
 Aprašymas / pastabos: **(Magistralė L=767 m , įvada L=838 m.)**  
 Unikalus daikto numeris: **3896-9010-6519**  
 Daikto pagrindinė naudojimo paskirtis: **Šilumos tinklų**

- Statybos pabaigos metai: **1976**  
 Atkūrimo sąnaudos (statybos vertė): **747509 Eur**  
 Fizinio nusidėvėjimo procentas: **75 %**  
 Atkuriamoji vertė: **186805 Eur**  
 Vidutinė rinkos vertė: **186805 Eur**  
 Vidutinės rinkos vertės nustatymo būdas: **Atkuriamoji vertė**  
 Vidutinės rinkos vertės nustatymo data: **2014-07-30**  
 Kadastro duomenų nustatymo data: **1997-04-06**
- 2.31. **Nuotekų šalinimo tinklai - Fekalinė kanalizacija, L=2749,83 m**  
 Adresas: **Varėnos r. sav., Valkininkų sen., Naujųjų Valkininkų k., Pušelės g. 14**  
 Unikalus daikto numeris: **3896-9010-6408**  
 Daikto pagrindinė naudojimo paskirtis: **Nuotekų šalinimo tinklų**  
 Statybos pabaigos metai: **1969**  
 Atkūrimo sąnaudos (statybos vertė): **92766 Eur**  
 Fizinio nusidėvėjimo procentas: **75 %**  
 Atkuriamoji vertė: **23199 Eur**  
 Vidutinė rinkos vertė: **23199 Eur**  
 Vidutinės rinkos vertės nustatymo būdas: **Atkuriamoji vertė**  
 Vidutinės rinkos vertės nustatymo data: **2009-02-05**  
 Kadastro duomenų nustatymo data: **2000-11-06**
- 2.32. **Nuotekų šalinimo tinklai - Fekalinė kanalizacija**  
 Adresas: **Varėnos r. sav., Valkininkų sen., Naujųjų Valkininkų k., Pušelės g. 14**  
 Aprašymas / pastabos: **(L=302.05 m)**  
 Unikalus daikto numeris: **3896-9010-6462**  
 Daikto pagrindinė naudojimo paskirtis: **Nuotekų šalinimo tinklų**  
 Statybos pabaigos metai: **1969**  
 Atkūrimo sąnaudos (statybos vertė): **31858 Eur**  
 Fizinio nusidėvėjimo procentas: **75 %**  
 Atkuriamoji vertė: **7994 Eur**  
 Vidutinė rinkos vertė: **7994 Eur**  
 Vidutinės rinkos vertės nustatymo būdas: **Atkuriamoji vertė**  
 Vidutinės rinkos vertės nustatymo data: **2014-07-30**  
 Kadastro duomenų nustatymo data: **1997-09-04**
- 2.33. **Nuotekų šalinimo tinklai - Lietaus kanalizacija**  
 Adresas: **Varėnos r. sav., Valkininkų sen., Naujųjų Valkininkų k., Pušelės g. 14**  
 Aprašymas / pastabos: **(L=353.0 m)**  
 Unikalus daikto numeris: **3896-9010-6484**  
 Daikto pagrindinė naudojimo paskirtis: **Nuotekų šalinimo tinklų**  
 Statybos pabaigos metai: **1992**  
 Atkūrimo sąnaudos (statybos vertė): **68061 Eur**  
 Fizinio nusidėvėjimo procentas: **32 %**  
 Atkuriamoji vertė: **19289 Eur**  
 Vidutinė rinkos vertė: **19289 Eur**  
 Vidutinės rinkos vertės nustatymo būdas: **Atkuriamoji vertė**  
 Vidutinės rinkos vertės nustatymo data: **2014-07-30**  
 Kadastro duomenų nustatymo data: **1999-09-10**
- 2.34. **Nuotekų šalinimo tinklai - Lietaus kanalizacijos tinklai**  
 Adresas: **Varėnos r. sav., Valkininkų sen., Naujųjų Valkininkų k., Pušelės g. 14**  
 Aprašymas / pastabos: **(magistralė L=728,81 m., įvada L=288,64 m.)**  
 Unikalus daikto numeris: **3896-9010-6540**  
 Daikto pagrindinė naudojimo paskirtis: **Nuotekų šalinimo tinklų**  
 Statybos pabaigos metai: **1969**  
 Baigtumo procentas: **100 %**  
 Atkūrimo sąnaudos (statybos vertė): **37449 Eur**  
 Fizinio nusidėvėjimo procentas: **75 %**  
 Atkuriamoji vertė: **9355 Eur**  
 Vidutinė rinkos vertė: **9355 Eur**  
 Vidutinės rinkos vertės nustatymo būdas: **Atkuriamoji vertė**  
 Vidutinės rinkos vertės nustatymo data: **2009-02-05**  
 Kadastro duomenų nustatymo data: **2000-11-07**
- 2.35. **Elektros tinklai - Elektros kabeliniai tinklai**  
 Adresas: **Varėnos r. sav., Valkininkų sen., Naujųjų Valkininkų k., Pušelės g. 14**  
 Aprašymas / pastabos: **(L=1284.00 m)**  
 Unikalus daikto numeris: **3896-9010-6440**  
 Daikto pagrindinė naudojimo paskirtis: **Elektros tinklų**  
 Statybos pabaigos metai: **1969**  
 Atkūrimo sąnaudos (statybos vertė): **23633 Eur**  
 Fizinio nusidėvėjimo procentas: **75 %**  
 Atkuriamoji vertė: **5908 Eur**  
 Vidutinė rinkos vertė: **5908 Eur**  
 Vidutinės rinkos vertės nustatymo būdas: **Atkuriamoji vertė**  
 Vidutinės rinkos vertės nustatymo data: **2014-07-30**  
 Kadastro duomenų nustatymo data: **1997-09-04**
- 2.36. **Priklausinys: Vandentiekio tinklai - Vandentiekio tinklai**  
 Priklausanti dalis: **1/1 priklauso vandentiekio tinklams Nr. 3896-9010-6432, aprašytiems p. 2.28.**  
 Adresas: **Varėnos r. sav., Valkininkų sen., Naujųjų Valkininkų k., Pušelės g. 14**  
 Aprašymas / pastabos: **Dzūkų gatvė.**  
 Unikalus daikto numeris: **4400-3864-0481**  
 Daikto pagrindinė naudojimo paskirtis: **Vandentiekio tinklų**  
 Pažymėjimas plane: **V1**

Statybos pradžios metai: 2015  
 Statybos pabaigos metai: 2015  
 Statinio kategorija: II grupės nesudėtingas  
 Baigtumo procentas: 100 %  
 Ilgis: 457.83 m  
 Medžiaga: Plastik  
 Vandentiekio linijos reikšmė: Skirstomoji (kvartalinė)  
 Atkūrimo sąnaudos (statybos vertė): 49600 Eur  
 Atkuriamoji vertė: 49600 Eur  
 Vidutinė rinkos vertė: 49600 Eur  
 Vidutinės rinkos vertės nustatymo būdas: Atkuriamoji vertė  
 Vidutinės rinkos vertės nustatymo data: 2015-06-23  
 Kadastro duomenų nustatymo data: 2015-06-23

- 2.37. Priklausinys: Vandentiekio tinklai - Vandentiekio tinklai  
 Priklausanti dalis: 1/1 priklauso vandentiekio tinklams Nr. 3896-9010-6432, aprašytiems p. 2.28.  
 Adresas: Varėnos r. sav., Valkininkų sen., Naujųjų Valkininkų k., Pušelės g. 14  
 Aprašymas / pastabos: Miško gatvė.  
 Unikalus daikto numeris: 4400-3864-0492  
 Daikto pagrindinė naudojimo paskirtis: Vandentiekio tinklų  
 Pažymėjimas plane: V2  
 Statybos pradžios metai: 2015  
 Statybos pabaigos metai: 2015  
 Statinio kategorija: II grupės nesudėtingas  
 Baigtumo procentas: 100 %  
 Ilgis: 286.94 m  
 Medžiaga: Plastik  
 Vandentiekio linijos reikšmė: Skirstomoji (kvartalinė)  
 Atkūrimo sąnaudos (statybos vertė): 31700 Eur  
 Atkuriamoji vertė: 31700 Eur  
 Vidutinė rinkos vertė: 31700 Eur  
 Vidutinės rinkos vertės nustatymo būdas: Atkuriamoji vertė  
 Vidutinės rinkos vertės nustatymo data: 2015-06-23  
 Kadastro duomenų nustatymo data: 2015-06-23

- 2.38. Priklausinys: Vandentiekio tinklai - Vandentiekio tinklai  
 Priklausanti dalis: 1/1 priklauso vandentiekio tinklams Nr. 3896-9010-6432, aprašytiems p. 2.28.  
 Adresas: Varėnos r. sav., Valkininkų sen., Naujųjų Valkininkų k., Pušelės g. 14  
 Aprašymas / pastabos: Pušelės gatvė.  
 Unikalus daikto numeris: 4400-3864-0505  
 Daikto pagrindinė naudojimo paskirtis: Vandentiekio tinklų  
 Pažymėjimas plane: V3  
 Statybos pradžios metai: 2015  
 Statybos pabaigos metai: 2015  
 Statinio kategorija: II grupės nesudėtingas  
 Baigtumo procentas: 100 %  
 Ilgis: 234.56 m  
 Medžiaga: Plastik  
 Vandentiekio linijos reikšmė: Skirstomoji (kvartalinė)  
 Atkūrimo sąnaudos (statybos vertė): 24700 Eur  
 Atkuriamoji vertė: 24700 Eur  
 Vidutinė rinkos vertė: 24700 Eur  
 Vidutinės rinkos vertės nustatymo būdas: Atkuriamoji vertė  
 Vidutinės rinkos vertės nustatymo data: 2015-06-23  
 Kadastro duomenų nustatymo data: 2015-06-23

- 2.39. Priklausinys: Vandentiekio tinklai - Vandentiekio tinklai  
 Priklausanti dalis: 1/1 priklauso vandentiekio tinklams Nr. 3896-9010-6432, aprašytiems p. 2.28.  
 Adresas: Varėnos r. sav., Valkininkų sen., Naujųjų Valkininkų k., Pušelės g. 14  
 Aprašymas / pastabos: Pamerkių gatvė.  
 Unikalus daikto numeris: 4400-3864-0516  
 Daikto pagrindinė naudojimo paskirtis: Vandentiekio tinklų  
 Pažymėjimas plane: V4  
 Statybos pradžios metai: 2015  
 Statybos pabaigos metai: 2015  
 Statinio kategorija: II grupės nesudėtingas  
 Baigtumo procentas: 100 %  
 Ilgis: 511.80 m  
 Medžiaga: Plastik  
 Vandentiekio linijos reikšmė: Skirstomoji (kvartalinė)  
 Atkūrimo sąnaudos (statybos vertė): 56900 Eur  
 Atkuriamoji vertė: 56900 Eur  
 Vidutinė rinkos vertė: 56900 Eur  
 Vidutinės rinkos vertės nustatymo būdas: Atkuriamoji vertė  
 Vidutinės rinkos vertės nustatymo data: 2015-06-23  
 Kadastro duomenų nustatymo data: 2015-06-23

- 2.40. Priklausinys: Vandentiekio tinklai - Vandentiekio tinklai  
 Priklausanti dalis: 1/1 priklauso vandentiekio tinklams Nr. 3896-9010-6432, aprašytiems p. 2.28.  
 Adresas: Varėnos r. sav., Valkininkų sen., Naujųjų Valkininkų k., Pušelės g. 14  
 Aprašymas / pastabos: Vilniaus gatvė.  
 Unikalus daikto numeris: 4400-3864-0538  
 Daikto pagrindinė naudojimo paskirtis: Vandentiekio tinklų  
 Pažymėjimas plane: V5  
 Statybos pradžios metai: 2015  
 Statybos pabaigos metai: 2015

Statinio kategorija: **II grupės nesudėtingas**  
 Baigtumo procentas: **100 %**  
 Ilgis: **531.48 m**  
 Medžiaga: **Plastikas**  
 Vandentiekio linijos reikšmė: **Skirstomoji (kvartalinė)**  
 Atkūrimo sąnaudos (statybos vertė): **57100 Eur**  
 Atkuriamoji vertė: **57100 Eur**  
 Vidutinė rinkos vertė: **57100 Eur**  
 Vidutinės rinkos vertės nustatymo būdas: **Atkuriamoji vertė**  
 Vidutinės rinkos vertės nustatymo data: **2015-06-23**  
 Kadastro duomenų nustatymo data: **2015-06-23**

2.41. Priklausinys: **Nuotekų šalinimo tinklai - Buitinių nuotekų tinklai**  
 Priklausanti dalis: **1/1 priklauso nuotekų šalinimo tinklams Nr. 3896-9010-6408, aprašytiems p. 2.31.**

Adresas: **Varėnos r. sav., Valkininkų sen., Naujųjų Valkininkų k., Pušelės g. 14**  
 Aprašymas / pastabos: **Vilties gatvė.**  
 Unikalus daikto numeris: **4400-3864-0605**  
 Daikto pagrindinė naudojimo paskirtis: **Nuotekų šalinimo tinklų**  
 Pažymėjimas plane: **1KF**  
 Statybos pradžios metai: **2015**  
 Statybos pabaigos metai: **2015**  
 Statinio kategorija: **II grupės nesudėtingas**  
 Baigtumo procentas: **100 %**  
 Ilgis: **42.69 m**  
 Medžiaga: **Plastikas**  
 Nuotekų linijos reikšmė: **Skirstomoji (kvartalinė)**  
 Nuotekų linijos rūšis: **Renkamoji**  
 Atkūrimo sąnaudos (statybos vertė): **3230 Eur**  
 Atkuriamoji vertė: **3230 Eur**  
 Vidutinė rinkos vertė: **3230 Eur**  
 Vidutinės rinkos vertės nustatymo būdas: **Atkuriamoji vertė**  
 Vidutinės rinkos vertės nustatymo data: **2015-06-23**  
 Kadastro duomenų nustatymo data: **2015-06-23**

2.42. Priklausinys: **Nuotekų šalinimo tinklai - Slėginiai nuotekų tinklai**  
 Priklausanti dalis: **1/1 priklauso nuotekų šalinimo tinklams Nr. 3896-9010-6408, aprašytiems p. 2.31.**

Adresas: **Varėnos r. sav., Valkininkų sen., Naujųjų Valkininkų k., Pušelės g. 14**  
 Aprašymas / pastabos: **Dzūkų gatvė.**  
 Unikalus daikto numeris: **4400-3864-0550**  
 Daikto pagrindinė naudojimo paskirtis: **Nuotekų šalinimo tinklų**  
 Pažymėjimas plane: **1KS**  
 Statybos pradžios metai: **2015**  
 Statybos pabaigos metai: **2015**  
 Statinio kategorija: **I grupės nesudėtingas**  
 Baigtumo procentas: **100 %**  
 Ilgis: **18.79 m**  
 Medžiaga: **Plastikas**  
 Nuotekų linijos reikšmė: **Skirstomoji (kvartalinė)**  
 Nuotekų linijos rūšis: **Slėginė**  
 Atkūrimo sąnaudos (statybos vertė): **9940 Eur**  
 Atkuriamoji vertė: **9940 Eur**  
 Vidutinė rinkos vertė: **9940 Eur**  
 Vidutinės rinkos vertės nustatymo būdas: **Atkuriamoji vertė**  
 Vidutinės rinkos vertės nustatymo data: **2015-06-23**  
 Kadastro duomenų nustatymo data: **2015-06-23**

2.43. Priklausinys: **Nuotekų šalinimo tinklai - Buitinių nuotekų tinklai**  
 Priklausanti dalis: **1/1 priklauso nuotekų šalinimo tinklams Nr. 3896-9010-6408, aprašytiems p. 2.31.**

Adresas: **Varėnos r. sav., Valkininkų sen., Naujųjų Valkininkų k., Pušelės g. 14**  
 Aprašymas / pastabos: **Dzūkų gatvė.**  
 Unikalus daikto numeris: **4400-3864-0627**  
 Daikto pagrindinė naudojimo paskirtis: **Nuotekų šalinimo tinklų**  
 Pažymėjimas plane: **2KF**  
 Statybos pradžios metai: **2015**  
 Statybos pabaigos metai: **2015**  
 Statinio kategorija: **II grupės nesudėtingas**  
 Baigtumo procentas: **100 %**  
 Ilgis: **490.13 m**  
 Medžiaga: **Plastikas**  
 Nuotekų linijos reikšmė: **Skirstomoji (kvartalinė)**  
 Nuotekų linijos rūšis: **Renkamoji**  
 Atkūrimo sąnaudos (statybos vertė): **37100 Eur**  
 Atkuriamoji vertė: **37100 Eur**  
 Vidutinė rinkos vertė: **37100 Eur**  
 Vidutinės rinkos vertės nustatymo būdas: **Atkuriamoji vertė**  
 Vidutinės rinkos vertės nustatymo data: **2015-06-23**  
 Kadastro duomenų nustatymo data: **2015-06-23**

2.44. Priklausinys: **Nuotekų šalinimo tinklai - Slėginiai nuotekų tinklai**  
 Priklausanti dalis: **1/1 priklauso nuotekų šalinimo tinklams Nr. 3896-9010-6408, aprašytiems p. 2.31.**

Adresas: **Varėnos r. sav., Valkininkų sen., Naujųjų Valkininkų k., Pušelės g. 14**  
 Aprašymas / pastabos: **Miško gatvė.**

Unikalus daikto numeris: **4400-3864-0564**  
 Daikto pagrindinė naudojimo paskirtis: **Nuotekų šalinimo tinklų**  
 Pažymėjimas plane: **2KS**  
 Statybos pradžios metai: **2015**  
 Statybos pabaigos metai: **2015**  
 Statinio kategorija: **I grupės nesudėtingas**  
 Baigtumo procentas: **100 %**  
 Ilgis: **74.24 m**  
 Medžiaga: **Plastikas**  
 Nuotekų linijos reikšmė: **Skirstomoji (kvartalinė)**  
 Nuotekų linijos rūšis: **Slėginė**  
 Atkūrimo sąnaudos (statybos vertė): **13600 Eur**  
 Atkuriamoji vertė: **13600 Eur**  
 Vidutinė rinkos vertė: **13600 Eur**  
 Vidutinės rinkos vertės nustatymo būdas: **Atkuriamoji vertė**  
 Vidutinės rinkos vertės nustatymo data: **2015-06-23**  
 Kadastro duomenų nustatymo data: **2015-06-23**

2.45.

Priklausinys: **Nuotekų šalinimo tinklai - Buitinių nuotekų tinklai**  
 Priklausanti dalis: **1/1 priklauso nuotekų šalinimo tinklams Nr. 3896-9010-6408, aprašytiems p. 2.31.**  
 Adresas: **Varėnos r. sav., Valkininkų sen., Naujųjų Valkininkų k., Pušelės g. 14**  
 Aprašymas / pastabos: **Dzūkų gatvė.**  
 Unikalus daikto numeris: **4400-3864-0616**  
 Daikto pagrindinė naudojimo paskirtis: **Nuotekų šalinimo tinklų**  
 Pažymėjimas plane: **3KF**  
 Statybos pradžios metai: **2015**  
 Statybos pabaigos metai: **2015**  
 Statinio kategorija: **II grupės nesudėtingas**  
 Baigtumo procentas: **100 %**  
 Ilgis: **337.50 m**  
 Medžiaga: **Plastikas**  
 Nuotekų linijos reikšmė: **Skirstomoji (kvartalinė)**  
 Nuotekų linijos rūšis: **Renkamoji**  
 Atkūrimo sąnaudos (statybos vertė): **33100 Eur**  
 Atkuriamoji vertė: **33100 Eur**  
 Vidutinė rinkos vertė: **33100 Eur**  
 Vidutinės rinkos vertės nustatymo būdas: **Atkuriamoji vertė**  
 Vidutinės rinkos vertės nustatymo data: **2015-06-23**  
 Kadastro duomenų nustatymo data: **2015-06-23**

2.46.

Priklausinys: **Nuotekų šalinimo tinklai - Slėginiai nuotekų tinklai**  
 Priklausanti dalis: **1/1 priklauso nuotekų šalinimo tinklams Nr. 3896-9010-6408, aprašytiems p. 2.31.**  
 Adresas: **Varėnos r. sav., Valkininkų sen., Naujųjų Valkininkų k., Pušelės g. 14**  
 Aprašymas / pastabos: **Pamerkių gatvė.**  
 Unikalus daikto numeris: **4400-3864-0592**  
 Daikto pagrindinė naudojimo paskirtis: **Nuotekų šalinimo tinklų**  
 Pažymėjimas plane: **3KS**  
 Statybos pradžios metai: **2015**  
 Statybos pabaigos metai: **2015**  
 Statinio kategorija: **I grupės nesudėtingas**  
 Baigtumo procentas: **100 %**  
 Ilgis: **37.78 m**  
 Medžiaga: **Plastikas**  
 Nuotekų linijos reikšmė: **Skirstomoji (kvartalinė)**  
 Nuotekų linijos rūšis: **Slėginė**  
 Atkūrimo sąnaudos (statybos vertė): **11300 Eur**  
 Atkuriamoji vertė: **11300 Eur**  
 Vidutinė rinkos vertė: **11300 Eur**  
 Vidutinės rinkos vertės nustatymo būdas: **Atkuriamoji vertė**  
 Vidutinės rinkos vertės nustatymo data: **2015-06-23**  
 Kadastro duomenų nustatymo data: **2015-06-23**

2.47.

Priklausinys: **Nuotekų šalinimo tinklai - Buitinių nuotekų tinklai**  
 Priklausanti dalis: **1/1 priklauso nuotekų šalinimo tinklams Nr. 3896-9010-6408, aprašytiems p. 2.31.**  
 Adresas: **Varėnos r. sav., Valkininkų sen., Naujųjų Valkininkų k., Pušelės g. 14**  
 Aprašymas / pastabos: **Miško gatvė.**  
 Unikalus daikto numeris: **4400-3864-0652**  
 Daikto pagrindinė naudojimo paskirtis: **Nuotekų šalinimo tinklų**  
 Pažymėjimas plane: **4KF**  
 Statybos pradžios metai: **2015**  
 Statybos pabaigos metai: **2015**  
 Statinio kategorija: **II grupės nesudėtingas**  
 Baigtumo procentas: **100 %**  
 Ilgis: **277.78 m**  
 Medžiaga: **Plastikas**  
 Nuotekų linijos reikšmė: **Skirstomoji (kvartalinė)**  
 Nuotekų linijos rūšis: **Renkamoji**  
 Atkūrimo sąnaudos (statybos vertė): **28500 Eur**  
 Atkuriamoji vertė: **28500 Eur**  
 Vidutinė rinkos vertė: **28500 Eur**  
 Vidutinės rinkos vertės nustatymo būdas: **Atkuriamoji vertė**  
 Vidutinės rinkos vertės nustatymo data: **2015-06-23**

Kadastro duomenų nustatymo data: 2015-06-23

2.48.

Priklausinys: Nuotekų šalinimo tinklai - Buitinių nuotekų tinklai  
 Priklausanti dalis: 1/1 priklauso nuotekų šalinimo tinklams Nr. 3896-9010-6408, aprašytiems p. 2.31.  
 Adresas: Varėnos r. sav., Valkininkų sen., Naujųjų Valkininkų k., Pušėlės g. 14  
 Aprašymas / pastabos: Pušėlės gatvė.  
 Unikalus daikto numeris: 4400-3864-0666  
 Daikto pagrindinė naudojimo paskirtis: Nuotekų šalinimo tinklų  
 Pažymėjimas plane: 5KF  
 Statybos pradžios metai: 2015  
 Statybos pabaigos metai: 2015  
 Statinio kategorija: II grupės nesudėtingas  
 Baigtumo procentas: 100 %  
 Ilgis: 224.38 m  
 Medžiaga: Plastik  
 Nuotekų linijos reikšmė: Skirstomoji (kvartalinė)  
 Nuotekų linijos rūšis: Renkamoji  
 Atkūrimo sąnaudos (statybos vertė): 22800 Eur  
 Atkuriamoji vertė: 22800 Eur  
 Vidutinė rinkos vertė: 22800 Eur  
 Vidutinės rinkos vertės nustatymo būdas: Atkuriamoji vertė  
 Vidutinės rinkos vertės nustatymo data: 2015-06-23  
 Kadastro duomenų nustatymo data: 2015-06-23

2.49.

Priklausinys: Nuotekų šalinimo tinklai - Buitinių nuotekų tinklai  
 Priklausanti dalis: 1/1 priklauso nuotekų šalinimo tinklams Nr. 3896-9010-6408, aprašytiems p. 2.31.  
 Adresas: Varėnos r. sav., Valkininkų sen., Naujųjų Valkininkų k., Pušėlės g. 14  
 Aprašymas / pastabos: Pamerkių gatvė.  
 Unikalus daikto numeris: 4400-3864-0670  
 Daikto pagrindinė naudojimo paskirtis: Nuotekų šalinimo tinklų  
 Pažymėjimas plane: 6KF  
 Statybos pradžios metai: 2015  
 Statybos pabaigos metai: 2015  
 Statinio kategorija: II grupės nesudėtingas  
 Baigtumo procentas: 100 %  
 Ilgis: 445.35 m  
 Medžiaga: Plastik  
 Nuotekų linijos reikšmė: Skirstomoji (kvartalinė)  
 Nuotekų linijos rūšis: Renkamoji  
 Atkūrimo sąnaudos (statybos vertė): 43400 Eur  
 Atkuriamoji vertė: 43400 Eur  
 Vidutinė rinkos vertė: 43400 Eur  
 Vidutinės rinkos vertės nustatymo būdas: Atkuriamoji vertė  
 Vidutinės rinkos vertės nustatymo data: 2015-06-23  
 Kadastro duomenų nustatymo data: 2015-06-23

2.50.

Priklausinys: Nuotekų šalinimo tinklai - Buitinių nuotekų tinklai  
 Priklausanti dalis: 1/1 priklauso nuotekų šalinimo tinklams Nr. 3896-9010-6408, aprašytiems p. 2.31.  
 Adresas: Varėnos r. sav., Valkininkų sen., Naujųjų Valkininkų k., Pušėlės g. 14  
 Aprašymas / pastabos: Vilniaus gatvė.  
 Unikalus daikto numeris: 4400-3864-0681  
 Daikto pagrindinė naudojimo paskirtis: Nuotekų šalinimo tinklų  
 Pažymėjimas plane: 7KF  
 Statybos pradžios metai: 2015  
 Statybos pabaigos metai: 2015  
 Statinio kategorija: II grupės nesudėtingas  
 Baigtumo procentas: 100 %  
 Ilgis: 437.32 m  
 Medžiaga: Plastik  
 Nuotekų linijos reikšmė: Skirstomoji (kvartalinė)  
 Nuotekų linijos rūšis: Renkamoji  
 Atkūrimo sąnaudos (statybos vertė): 44400 Eur  
 Atkuriamoji vertė: 44400 Eur  
 Vidutinė rinkos vertė: 44400 Eur  
 Vidutinės rinkos vertės nustatymo būdas: Atkuriamoji vertė  
 Vidutinės rinkos vertės nustatymo data: 2015-06-23  
 Kadastro duomenų nustatymo data: 2015-06-23

### 3. Daikto priklausiniai iš kito registro: įrašų nėra

#### 4. Nuosavybė:

4.1.

Nuosavybės teisė  
 Savininkas: LIETUVOS RESPUBLIKA, a.k. 111105555  
 Daiktas: pastatas Nr. 3896-9010-6319, aprašytas p. 2.20.  
 pastatas Nr. 3896-9010-6373, aprašytas p. 2.21.  
 Įregistravimo pagrindas: 1998-05-08 Steigėjo įsakymas Nr. 242  
 2004-02-03 Raštas Nr. (1.38)-3-174  
 2011-07-28 Statybos užbaigimo aktas Nr. SUA-1479-(14.34)  
 Įrašas galioja: Nuo 2017-03-06

4.2.

Nuosavybės teisė  
 Savininkas: Uždaroji akcinė bendrovė "Varėnos vandenys", a.k. 184626819

- Daiktas: vandentiekio tinklai Nr. 4400-3864-0481, aprašyti p. 2.36.  
vandentiekio tinklai Nr. 4400-3864-0492, aprašyti p. 2.37.  
vandentiekio tinklai Nr. 4400-3864-0505, aprašyti p. 2.38.  
vandentiekio tinklai Nr. 4400-3864-0516, aprašyti p. 2.39.  
vandentiekio tinklai Nr. 4400-3864-0538, aprašyti p. 2.40.  
nuotekų šalinimo tinklai Nr. 4400-3864-0550, aprašyti p. 2.42.  
nuotekų šalinimo tinklai Nr. 4400-3864-0564, aprašyti p. 2.44.  
nuotekų šalinimo tinklai Nr. 4400-3864-0592, aprašyti p. 2.46.  
nuotekų šalinimo tinklai Nr. 4400-3864-0605, aprašyti p. 2.41.  
nuotekų šalinimo tinklai Nr. 4400-3864-0616, aprašyti p. 2.45.  
nuotekų šalinimo tinklai Nr. 4400-3864-0627, aprašyti p. 2.43.  
nuotekų šalinimo tinklai Nr. 4400-3864-0652, aprašyti p. 2.47.  
nuotekų šalinimo tinklai Nr. 4400-3864-0666, aprašyti p. 2.48.  
nuotekų šalinimo tinklai Nr. 4400-3864-0670, aprašyti p. 2.49.  
nuotekų šalinimo tinklai Nr. 4400-3864-0681, aprašyti p. 2.50.  
[registravimo pagrindas: 2015-09-03 Deklaracija apie statybos užbaigimą Nr. (1.8.)SD-309  
[rašas galioja: Nuo 2015-09-21
- 4.3. Nuosavybės teisė  
Savininkas: KRISTINA STANČIENĖ, a.k. 47507190343  
ALGIMANTAS STANČIUS, a.k. 37209061019  
Daiktas: pastatas Nr. 3896-9010-6273, aprašytas p. 2.19.  
[registravimo pagrindas: 2014-06-18 Pirkimo - pardavimo sutartis Nr. SK-6074  
[rašas galioja: Nuo 2014-07-09
- 4.4. Nuosavybės teisė  
Savininkas: Uždaroji akcinė bendrovė "Varėnos vandenys", a.k. 184626819  
Daiktas: pastatas Nr. 3896-9010-6124, aprašytas p. 2.14.  
kiti inžineriniai tinklai Nr. 3896-9010-6534, aprašyti p. 2.25.  
vandentiekio tinklai Nr. 3896-9010-6432, aprašyti p. 2.28.  
nuotekų šalinimo tinklai Nr. 3896-9010-6408, aprašyti p. 2.31.  
[registravimo pagrindas: 2013-06-25 Savivaldybės tarybos sprendimas Nr. T-VII-725  
2013-07-11 Priėmimo - perdavimo aktas Nr. S-197  
[rašas galioja: Nuo 2013-07-30
- 4.5. Nuosavybės teisė  
Savininkas: VARĖNOS RAJONO SAVIVALDYBĖ, a.k. 111104834  
Daiktas: dujų tinklai Nr. 3896-9010-6384, aprašyti p. 2.27.  
nuotekų šalinimo tinklai Nr. 3896-9010-6540, aprašyti p. 2.34.  
[registravimo pagrindas: 2003-04-03 Lietuvos Respublikos Vyriausybės nutarimas Nr. 412  
2003-05-16 Priėmimo - perdavimo aktas Nr. 4  
[rašas galioja: Nuo 2013-04-15
- 4.6. Nuosavybės teisė  
Savininkas: LIETUVOS RESPUBLIKA, a.k. 111105555  
Daiktas: 71326/95846 pastato Nr. 3896-9010-6040, aprašyto p. 2.8.  
101975/173094 pastato Nr. 3896-9010-6108, aprašyto p. 2.13.  
[registravimo pagrindas: 1998-10-02 Priėmimo - perdavimo aktas Nr. 56  
2001-02-01 Valstybinės teritorijų planavimo ir statybos inspekcijos tarnybos  
pažymėjimas Nr. 09  
2001-03-30 Pažyma Nr. 2001/3-337  
2011-03-01 Statybos užbaigimo aktas Nr. SUA-412-(14.34)  
[rašas galioja: Nuo 2011-07-11
- 4.7. Nuosavybės teisė  
Savininkas: LIETUVOS RESPUBLIKA, a.k. 111105555  
Daiktas: pastatas Nr. 3896-9010-6019, aprašytas p. 2.5.  
pastatas Nr. 3896-9010-6022, aprašytas p. 2.6.  
pastatas Nr. 3896-9010-6036, aprašytas p. 2.7.  
[registravimo pagrindas: 1998-10-02 Priėmimo - perdavimo aktas Nr. 56  
2001-02-01 Valstybinės teritorijų planavimo ir statybos inspekcijos tarnybos  
pažymėjimas Nr. 09  
2001-03-30 Pažyma Nr. 2001/3-337  
2011-03-01 Statybos užbaigimo aktas Nr. SUA-412-(14.34)  
[rašas galioja: Nuo 2011-07-11
- 4.8. Nuosavybės teisė  
Savininkas: LIETUVOS RESPUBLIKA, a.k. 111105555  
Daiktas: pastatas Nr. 3896-9010-6051, aprašytas p. 2.9.  
[registravimo pagrindas: 1998-10-02 Priėmimo - perdavimo aktas Nr. 56  
2001-02-01 Valstybinės teritorijų planavimo ir statybos inspekcijos tarnybos  
pažymėjimas Nr. 09  
2001-03-30 Pažyma Nr. 2001/3-337  
[rašas galioja: Nuo 2011-07-11
- 4.9. Nuosavybės teisė  
Savininkas: VARĖNOS RAJONO SAVIVALDYBĖ, a.k. 111104834  
Daiktas: 24520/95846 pastato Nr. 3896-9010-6040, aprašyto p. 2.8.  
pastatas Nr. 3896-9010-6073, aprašytas p. 2.10.  
pastatas Nr. 3896-9010-6084, aprašytas p. 2.11.  
pastatas Nr. 3896-9010-6095, aprašytas p. 2.12.  
[registravimo pagrindas: 2010-05-19 Lietuvos Respublikos Vyriausybės nutarimas Nr. 591  
2010-06-30 Priėmimo - perdavimo aktas Nr. 1  
[rašas galioja: Nuo 2011-02-07
- 4.10. Nuosavybės teisė  
Savininkas: VARĖNOS RAJONO SAVIVALDYBĖ, a.k. 111104834

Daiktas: 71119/173094 pastato Nr. 3896-9010-6108, aprašyto p. 2.13.  
pastatas Nr. 3896-9010-6062, aprašytas p. 2.22.  
[registravimo pagrindas: 2010-06-16 Lietuvos Respublikos Vyriausybės nutarimas Nr. 792  
2010-07-27 Priėmimo - perdavimo aktas Nr. 1  
[rašas galioja: Nuo 2011-02-07

4.11.

**Nuosavybės teisė**  
Savininkas: LIETUVOS RESPUBLIKA, a.k. 111105555  
Daiktas: pastatas Nr. 3896-9010-6226, aprašytas p. 2.17.  
pastatas Nr. 3896-9010-6251, aprašytas p. 2.18.  
[registravimo pagrindas: 1998-05-08 Steigėjo įsakymas Nr. 242  
2004-02-03 Raštas Nr. (1.38)-3-174  
[rašas galioja: Nuo 2004-02-13

4.12.

**Nuosavybės teisė**  
Savininkas: Uždaroji akcinė bendrovė "Varėnos šiluma", a.k. 184827583  
Daiktas: pastatas Nr. 3896-9010-6162, aprašytas p. 2.15.  
pastatas Nr. 3896-9010-6173, aprašytas p. 2.16.  
kiti inžineriniai tinklai Nr. 3896-9010-6495, aprašyti p. 2.24.  
kiti statiniai Nr. 3896-9010-6520, aprašyti p. 2.26.  
šilumos tinklai Nr. 3896-9010-6473, aprašyti p. 2.29.  
šilumos tinklai Nr. 3896-9010-6519, aprašyti p. 2.30.  
nuotekų šalinimo tinklai Nr. 3896-9010-6462, aprašyti p. 2.32.  
nuotekų šalinimo tinklai Nr. 3896-9010-6484, aprašyti p. 2.33.  
elektros tinklai Nr. 3896-9010-6440, aprašyti p. 2.35.  
[registravimo pagrindas: 2000-01-21 Akcininkų susirinkimo protokolai Nr. 1  
2000-04-28 Priėmimo - perdavimo aktas  
[rašas galioja: Nuo 2000-06-28

## 5. Valstybės ir savivaldybių žemės patikėjimo teisė: įrašų nėra

## 6. Kitos daiktinės teisės :

6.1.

**Turto patikėjimo teisė**  
Patikėtinis: Lietuvos Respublikos sveikatos apsaugos ministerija, a.k. 188603472  
Daiktas: pastatas Nr. 3896-9010-6319, aprašytas p. 2.20.  
pastatas Nr. 3896-9010-6373, aprašytas p. 2.21.  
[registravimo pagrindas: 2010-07-26 Įsakymas Nr. LV-6(1.3.)  
2010-09-29 Priėmimo - perdavimo aktas Nr. 3-84  
2011-07-28 Statybos užbaigimo aktas Nr. SUA-1479-(14.34)  
[rašas galioja: Nuo 2017-03-06

6.2.

**Turto patikėjimo teisė**  
Patikėtinis: Varėnos r. Valkininkų sanatorijos mokykla, a.k. 195328699  
Daiktas: 24520/95846 pastato Nr. 3896-9010-6040, aprašyto p. 2.8. , 4.9.  
pastatas Nr. 3896-9010-6073, aprašytas p. 2.10.  
pastatas Nr. 3896-9010-6084, aprašytas p. 2.11.  
pastatas Nr. 3896-9010-6095, aprašytas p. 2.12.  
[registravimo pagrindas: 2010-09-28 Savivaldybės tarybos sprendimas Nr. T-VI-1054  
2010-10-18 Priėmimo - perdavimo aktas Nr. 2  
[rašas galioja: Nuo 2015-03-13

6.3.

**Turto patikėjimo teisė**  
Patikėtinis: Valkininkų vaikų globos namai "Spengla", a.k. 190980516  
Daiktas: 71119/173094 pastato Nr. 3896-9010-6108, aprašyto p. 2.13. , 4.10.  
pastatas Nr. 3896-9010-6062, aprašytas p. 2.22.  
[registravimo pagrindas: 2010-09-28 Savivaldybės tarybos sprendimas Nr. T-VI-1054  
2010-10-05 Priėmimo - perdavimo aktas Nr. 4  
[rašas galioja: Nuo 2014-06-09

6.4.

**Turto patikėjimo teisė**  
Patikėtinis: Lietuvos Respublikos sveikatos apsaugos ministerija, a.k. 188603472  
Daiktas: 71326/95846 pastato Nr. 3896-9010-6040, aprašyto p. 2.8. , 4.6.  
101975/173094 pastato Nr. 3896-9010-6108, aprašyto p. 2.13. , 4.6.  
[registravimo pagrindas: 2010-07-26 Įsakymas Nr. LV-5(1.3.)  
2010-09-29 Priėmimo - perdavimo aktas Nr. 3-83  
Plotas: 496.90 kv. m  
[rašas galioja: Nuo 2011-02-07

6.5.

**Turto patikėjimo teisė**  
Patikėtinis: Lietuvos Respublikos sveikatos apsaugos ministerija, a.k. 188603472  
Daiktas: pastatas Nr. 3896-9010-6226, aprašytas p. 2.17.  
pastatas Nr. 3896-9010-6251, aprašytas p. 2.18.  
[registravimo pagrindas: 2010-07-26 Įsakymas Nr. LV-6(1.3.)  
2010-09-29 Priėmimo - perdavimo aktas Nr. 3-84  
[rašas galioja: Nuo 2010-10-14

6.6.

**Turto patikėjimo teisė**  
Patikėtinis: Lietuvos Respublikos sveikatos apsaugos ministerija, a.k. 188603472  
Daiktas: pastatas Nr. 3896-9010-6019, aprašytas p. 2.5.  
pastatas Nr. 3896-9010-6022, aprašytas p. 2.6.  
pastatas Nr. 3896-9010-6036, aprašytas p. 2.7.  
pastatas Nr. 3896-9010-6051, aprašytas p. 2.9.  
[registravimo pagrindas: 2010-07-26 Įsakymas Nr. LV-5(1.3.)  
2010-09-29 Priėmimo - perdavimo aktas Nr. 3-83  
[rašas galioja: Nuo 2010-10-14



## 7. Juridiniai faktai:

- Nustatytas bendro naudojimo objektų valdymas (sudaryta jungtinės veiklos sutartis)**
- 7.1. Daiktas: pastatas Nr. 3896-9010-6284, aprašytas p. 2.3.  
[registravimo pagrindas: 2017-01-10 Protokolas Nr. 1  
2017-01-10 Jungtinės veiklos (partnerystės) sutartis  
[rašas galioja: Nuo 2017-02-20
- 7.2. **Sudaryta panaudos sutartis**  
Panaudos gavėjas: Viešoji įstaiga Vilniaus universiteto ligoninė Santaros klinikos, a.k. 124364561  
Daiktas: pastatas Nr. 3896-9010-6019, aprašytas p. 2.5.  
pastatas Nr. 3896-9010-6022, aprašytas p. 2.6.  
pastatas Nr. 3896-9010-6036, aprašytas p. 2.7.  
71326/95846 pastato Nr. 3896-9010-6040, aprašyto p. 2.8. , 4.6.  
101975/173094 pastato Nr. 3896-9010-6108, aprašyto p. 2.13. , 4.6.  
pastatas Nr. 3896-9010-6226, aprašytas p. 2.17.  
pastatas Nr. 3896-9010-6251, aprašytas p. 2.18.  
pastatas Nr. 3896-9010-6319, aprašytas p. 2.20.  
pastatas Nr. 3896-9010-6373, aprašytas p. 2.21.  
[registravimo pagrindas: 2016-03-25 Panaudos sutartis Nr. PS-4  
2016-03-25 Priėmimo - perdavimo aktas Nr. 80-3  
Aprašymas: Dešimties metų laikotarpiui.  
[rašas galioja: Nuo 2016-04-06
- 7.3. **Hipoteka**  
Hipotekos registраторius: Valstybės įmonė Centrinė hipotekos įstaiga, a.k. 188692535  
Daiktas: pastatas Nr. 3896-9010-6162, aprašytas p. 2.15.  
pastatas Nr. 3896-9010-6173, aprašytas p. 2.16.  
kiti inžineriniai tinklai Nr. 3896-9010-6495, aprašyti p. 2.24.  
kiti statiniai Nr. 3896-9010-6520, aprašyti p. 2.26.  
šilumos tinklai Nr. 3896-9010-6473, aprašyti p. 2.29.  
šilumos tinklai Nr. 3896-9010-6519, aprašyti p. 2.30.  
nuotekų šalinimo tinklai Nr. 3896-9010-6462, aprašyti p. 2.32.  
nuotekų šalinimo tinklai Nr. 3896-9010-6484, aprašyti p. 2.33.  
elektros tinklai Nr. 3896-9010-6440, aprašyti p. 2.35.  
[registravimo pagrindas: 2014-08-04 Hipotekos registro pranešimas apie hipotekos įregistravimą  
Nr. 20120140064545  
[rašas galioja: Nuo 2014-08-05
- 7.4. **Bendroji jungtinė sutuoktinių nuosavybė**  
Daiktas: pastatas Nr. 3896-9010-6273, aprašytas p. 2.19.  
[registravimo pagrindas: 2014-06-18 Pirkimo - pardavimo sutartis Nr. SK-6074  
[rašas galioja: Nuo 2014-07-09
- 7.5. **Hipoteka**  
Hipotekos registраторius: Valstybės įmonė Centrinė hipotekos įstaiga, a.k. 188692535  
Daiktas: pastatas Nr. 3896-9010-6162, aprašytas p. 2.15.  
pastatas Nr. 3896-9010-6173, aprašytas p. 2.16.  
kiti inžineriniai tinklai Nr. 3896-9010-6495, aprašyti p. 2.24.  
kiti statiniai Nr. 3896-9010-6520, aprašyti p. 2.26.  
šilumos tinklai Nr. 3896-9010-6473, aprašyti p. 2.29.  
šilumos tinklai Nr. 3896-9010-6519, aprašyti p. 2.30.  
nuotekų šalinimo tinklai Nr. 3896-9010-6462, aprašyti p. 2.32.  
nuotekų šalinimo tinklai Nr. 3896-9010-6484, aprašyti p. 2.33.  
elektros tinklai Nr. 3896-9010-6440, aprašyti p. 2.35.  
[registravimo pagrindas: 2013-01-07 Hipotekos registro pranešimas apie hipotekos įregistravimą  
Nr. 20120130000833  
[rašas galioja: Nuo 2013-01-07
- 7.6. **Hipoteka**  
Hipotekos registраторius: Centrinės hipotekos įstaigos filialas hipotekos skyrius prie Vilniaus miesto 1 apylinkės teismo, a.k. 301519912  
Daiktas: pastatas Nr. 3896-9010-6162, aprašytas p. 2.15.  
pastatas Nr. 3896-9010-6173, aprašytas p. 2.16.  
kiti inžineriniai tinklai Nr. 3896-9010-6495, aprašyti p. 2.24.  
kiti statiniai Nr. 3896-9010-6520, aprašyti p. 2.26.  
šilumos tinklai Nr. 3896-9010-6473, aprašyti p. 2.29.  
šilumos tinklai Nr. 3896-9010-6519, aprašyti p. 2.30.  
nuotekų šalinimo tinklai Nr. 3896-9010-6462, aprašyti p. 2.32.  
nuotekų šalinimo tinklai Nr. 3896-9010-6484, aprašyti p. 2.33.  
elektros tinklai Nr. 3896-9010-6440, aprašyti p. 2.35.  
[registravimo pagrindas: 2012-06-18 Hipotekos registro pranešimas apie hipotekos įregistravimą  
Nr. 01120120009454  
[rašas galioja: Nuo 2012-06-18
- 7.7. **Hipoteka**  
Hipotekos registраторius: Alytaus rajono apylinkės teismo hipotekos skyrius, a.k. 288707080  
Daiktas: pastatas Nr. 3896-9010-6162, aprašytas p. 2.15.  
pastatas Nr. 3896-9010-6173, aprašytas p. 2.16.  
kiti inžineriniai tinklai Nr. 3896-9010-6495, aprašyti p. 2.24.  
kiti statiniai Nr. 3896-9010-6520, aprašyti p. 2.26.  
šilumos tinklai Nr. 3896-9010-6473, aprašyti p. 2.29.  
šilumos tinklai Nr. 3896-9010-6519, aprašyti p. 2.30.  
nuotekų šalinimo tinklai Nr. 3896-9010-6462, aprašyti p. 2.32.  
nuotekų šalinimo tinklai Nr. 3896-9010-6484, aprašyti p. 2.33.  
elektros tinklai Nr. 3896-9010-6440, aprašyti p. 2.35.

[registravimo pagrindas: 2010-08-31 Hipotekos registro pranešimas apie hipotekos įregistravimą  
Nr. 06120100001313

[rašas galioja: Nuo 2010-08-31

7.8.

#### Hipoteka

Hipotekos registраторius: Alytaus rajono apylinkės teismo hipotekos skyrius, a.k. 288707080

Daiktas: pastatas Nr. 3896-9010-6162, aprašytas p. 2.15.  
pastatas Nr. 3896-9010-6173, aprašytas p. 2.16.  
kiti inžineriniai tinklai Nr. 3896-9010-6495, aprašyti p. 2.24.  
kiti statiniai Nr. 3896-9010-6520, aprašyti p. 2.26.  
šilumos tinklai Nr. 3896-9010-6473, aprašyti p. 2.29.  
šilumos tinklai Nr. 3896-9010-6519, aprašyti p. 2.30.  
nuotekų šalinimo tinklai Nr. 3896-9010-6462, aprašyti p. 2.32.  
nuotekų šalinimo tinklai Nr. 3896-9010-6484, aprašyti p. 2.33.  
elektros tinklai Nr. 3896-9010-6440, aprašyti p. 2.35.

[registravimo pagrindas: 2007-07-19 Hipotekos registro pranešimas apie hipotekos įregistravimą  
Nr. 06120070002084

[rašas galioja: Nuo 2007-07-19

7.9.

#### Hipoteka

Daiktas: pastatas Nr. 3896-9010-6162, aprašytas p. 2.15.  
pastatas Nr. 3896-9010-6173, aprašytas p. 2.16.  
kiti inžineriniai tinklai Nr. 3896-9010-6495, aprašyti p. 2.24.  
kiti statiniai Nr. 3896-9010-6520, aprašyti p. 2.26.  
šilumos tinklai Nr. 3896-9010-6473, aprašyti p. 2.29.  
šilumos tinklai Nr. 3896-9010-6519, aprašyti p. 2.30.  
nuotekų šalinimo tinklai Nr. 3896-9010-6462, aprašyti p. 2.32.  
nuotekų šalinimo tinklai Nr. 3896-9010-6484, aprašyti p. 2.33.  
elektros tinklai Nr. 3896-9010-6440, aprašyti p. 2.35.

[registravimo pagrindas: 2003-10-02 Pranešimas apie hipotekos įregistravimą Nr. 06120030001391

Aprašymas: 2009-02-09 gautas Hipotekos registro pranešimas Nr.: 10000000573854 apie  
Hipotekos pakeitimą, pakeitimo dokumento kodas: 06120090000249

[rašas galioja: Nuo 2003-10-06

7.10.

#### Sudaryta panaudos sutartis

Panaudos gavėjas: Viešoji įstaiga Valkininkų vaikų ligoninė "Pušelė", a.k. 191343426

Daiktas: pastatas Nr. 3896-9010-6051, aprašytas p. 2.9.

[registravimo pagrindas: 1998-12-31 Panaudos sutartis

[rašas galioja: Nuo 2001-04-10

### 8. Žymos: įrašų nėra

### 9. Specialiosios žemės ir miško naudojimo sąlygos: įrašų nėra

### 10. Daikto registravimas ir kadastro žymos:

10.1.

#### Rekonstrukcija (daikto registravimas)

Daiktas: pastatas Nr. 3896-9010-6319, aprašytas p. 2.20.  
pastatas Nr. 3896-9010-6373, aprašytas p. 2.21.

[registravimo pagrindas: 2011-06-27 Nekilnojamojo daikto kadastro duomenų byla  
2011-07-28 Statybos užbaigimo aktas Nr. SUA-1479-(14.34)

[rašas galioja: Nuo 2017-03-06

10.2.

#### Kadastrinius matavimus atliko (kadastro žyma)

##### MARIJANA JELENSKAJA

Daiktas: pastatas Nr. 3896-9010-6319, aprašytas p. 2.20.  
pastatas Nr. 3896-9010-6373, aprašytas p. 2.21.

[registravimo pagrindas: 2008-06-11 Kvalifikacijos pažymėjimas Nr. 2M-M-257  
2011-06-27 Nekilnojamojo daikto kadastro duomenų byla

[rašas galioja: Nuo 2017-03-06

10.3.

#### Kadastrinius matavimus atliko (kadastro žyma)

##### UAB "GEOMETRA", a.k. 160297055

Daiktas: vandentiekio tinklai Nr. 4400-3864-0481, aprašyti p. 2.36.  
vandentiekio tinklai Nr. 4400-3864-0492, aprašyti p. 2.37.  
vandentiekio tinklai Nr. 4400-3864-0505, aprašyti p. 2.38.  
vandentiekio tinklai Nr. 4400-3864-0516, aprašyti p. 2.39.  
vandentiekio tinklai Nr. 4400-3864-0538, aprašyti p. 2.40.  
nuotekų šalinimo tinklai Nr. 4400-3864-0550, aprašyti p. 2.42.  
nuotekų šalinimo tinklai Nr. 4400-3864-0564, aprašyti p. 2.44.  
nuotekų šalinimo tinklai Nr. 4400-3864-0592, aprašyti p. 2.46.  
nuotekų šalinimo tinklai Nr. 4400-3864-0605, aprašyti p. 2.41.  
nuotekų šalinimo tinklai Nr. 4400-3864-0616, aprašyti p. 2.45.  
nuotekų šalinimo tinklai Nr. 4400-3864-0627, aprašyti p. 2.43.  
nuotekų šalinimo tinklai Nr. 4400-3864-0652, aprašyti p. 2.47.  
nuotekų šalinimo tinklai Nr. 4400-3864-0666, aprašyti p. 2.48.  
nuotekų šalinimo tinklai Nr. 4400-3864-0670, aprašyti p. 2.49.  
nuotekų šalinimo tinklai Nr. 4400-3864-0681, aprašyti p. 2.50.

[registravimo pagrindas: 2015-06-23 Nekilnojamojo daikto kadastro duomenų byla  
Kvalifikacijos pažymėjimas Nr. 2M-M-163

[rašas galioja: Nuo 2015-09-16

10.4.

#### Suformuotas naujas (daikto registravimas)

Daiktas: vandentiekio tinklai Nr. 4400-3864-0481, aprašyti p. 2.36.  
vandentiekio tinklai Nr. 4400-3864-0492, aprašyti p. 2.37.  
vandentiekio tinklai Nr. 4400-3864-0505, aprašyti p. 2.38.  
vandentiekio tinklai Nr. 4400-3864-0516, aprašyti p. 2.39.

- vandentiekio tinklai Nr. 4400-3864-0538, aprašyti p. 2.40.  
 nuotekų šalinimo tinklai Nr. 4400-3864-0550, aprašyti p. 2.42.  
 nuotekų šalinimo tinklai Nr. 4400-3864-0564, aprašyti p. 2.44.  
 nuotekų šalinimo tinklai Nr. 4400-3864-0592, aprašyti p. 2.46.  
 nuotekų šalinimo tinklai Nr. 4400-3864-0605, aprašyti p. 2.41.  
 nuotekų šalinimo tinklai Nr. 4400-3864-0616, aprašyti p. 2.45.  
 nuotekų šalinimo tinklai Nr. 4400-3864-0627, aprašyti p. 2.43.  
 nuotekų šalinimo tinklai Nr. 4400-3864-0652, aprašyti p. 2.47.  
 nuotekų šalinimo tinklai Nr. 4400-3864-0666, aprašyti p. 2.48.  
 nuotekų šalinimo tinklai Nr. 4400-3864-0670, aprašyti p. 2.49.  
 nuotekų šalinimo tinklai Nr. 4400-3864-0681, aprašyti p. 2.50.
- [registravimo pagrindas: 2015-06-23 Nekilnojamojo daikto kadastro duomenų byla  
 2015-09-03 Deklaracija apie statybos užbaigimą Nr. (1.8.)SD-309  
 [rašas galioja: Nuo 2015-09-16
- 10.5. Išduotas pastato (jo dalies) energinio naudingumo sertifikatas (kadastro žyma)  
 Daiktas: pastatas Nr. 3896-9010-6319, aprašytas p. 2.20.  
 [registravimo pagrindas: 2014-07-08 Statybos produkcijos sertifikavimo centro pranešimas  
 Nr. AD-0039-0007/0  
 [rašas galioja: Nuo 2014-07-08  
 Terminas: Nuo 2010-11-09 iki 2020-11-09
- 10.6. Išduotas pastato (jo dalies) energinio naudingumo sertifikatas (kadastro žyma)  
 Daiktas: pastatas Nr. 3896-9010-6373, aprašytas p. 2.21.  
 [registravimo pagrindas: 2014-07-08 Statybos produkcijos sertifikavimo centro pranešimas  
 Nr. GD-0039-0008/0  
 [rašas galioja: Nuo 2014-07-08  
 Terminas: Nuo 2010-11-11 iki 2020-11-11
- 10.7. Išduotas pastato (jo dalies) energinio naudingumo sertifikatas (kadastro žyma)  
 Daiktas: pastatas Nr. 3896-9010-6040, aprašytas p. 2.8.  
 [registravimo pagrindas: 2014-07-08 Statybos produkcijos sertifikavimo centro pranešimas  
 Nr. GM-0005-0096/0  
 [rašas galioja: Nuo 2014-07-08  
 Terminas: Nuo 2010-09-28 iki 2020-09-28
- 10.8. Išduotas pastato (jo dalies) energinio naudingumo sertifikatas (kadastro žyma)  
 Daiktas: pastatas Nr. 3896-9010-6022, aprašytas p. 2.6.  
 [registravimo pagrindas: 2014-07-08 Statybos produkcijos sertifikavimo centro pranešimas  
 Nr. GD-0005-0094/0  
 [rašas galioja: Nuo 2014-07-08  
 Terminas: Nuo 2010-09-28 iki 2020-09-28
- 10.9. Išduotas pastato (jo dalies) energinio naudingumo sertifikatas (kadastro žyma)  
 Daiktas: pastatas Nr. 3896-9010-6036, aprašytas p. 2.7.  
 [registravimo pagrindas: 2014-07-08 Statybos produkcijos sertifikavimo centro pranešimas  
 Nr. GD-0005-0095/0  
 [rašas galioja: Nuo 2014-07-08  
 Terminas: Nuo 2010-09-28 iki 2020-09-28
- 10.10. Išduotas pastato (jo dalies) energinio naudingumo sertifikatas (kadastro žyma)  
 Daiktas: pastatas Nr. 3896-9010-6108, aprašytas p. 2.13.  
 [registravimo pagrindas: 2014-07-08 Statybos produkcijos sertifikavimo centro pranešimas  
 Nr. PR-0005-0097/0  
 [rašas galioja: Nuo 2014-07-08  
 Terminas: Nuo 2010-09-21 iki 2020-09-21
- 10.11. Išduotas pastato (jo dalies) energinio naudingumo sertifikatas (kadastro žyma)  
 Daiktas: pastatas Nr. 3896-9010-6019, aprašytas p. 2.5.  
 [registravimo pagrindas: 2014-07-08 Statybos produkcijos sertifikavimo centro pranešimas  
 Nr. AD-0005-0093/0  
 [rašas galioja: Nuo 2014-07-08  
 Terminas: Nuo 2010-09-22 iki 2020-09-22
- 10.12. Išduotas pastato (jo dalies) energinio naudingumo sertifikatas (kadastro žyma)  
 Daiktas: pastatas Nr. 3896-9010-6062, aprašytas p. 2.22.  
 [registravimo pagrindas: 2014-07-08 Statybos produkcijos sertifikavimo centro pranešimas  
 Nr. KG-0005-0091/0  
 [rašas galioja: Nuo 2014-07-08  
 Terminas: Nuo 2010-09-16 iki 2020-09-16
- 10.13. Išduotas pastato (jo dalies) energinio naudingumo sertifikatas (kadastro žyma)  
 Daiktas: pastatas Nr. 3896-9010-6195, aprašytas p. 2.1.  
 [registravimo pagrindas: 2014-07-08 Statybos produkcijos sertifikavimo centro pranešimas  
 Nr. KG-0005-0070/0  
 [rašas galioja: Nuo 2014-07-08  
 Terminas: Nuo 2009-10-04 iki 2019-10-04
- 10.14.

- Išduotas pastato (jo dalies) energinio naudingumo sertifikatas (kadastro žyma)  
 Daiktas: pastatas Nr. 3896-9010-6208, aprašytas p. 2.23.  
 Įregistravimo pagrindas: 2014-07-08 Statybos produkcijos sertifikavimo centro pranešimas Nr. KG-0005-0023/0  
 Įrašas galioja: Nuo 2014-07-08  
 Terminas: Nuo 2008-02-15 iki 2018-02-15
- 10.15. Išduotas statybą leidžiantis dokumentas (kadastro žyma)  
 Varėnos rajono savivaldybės administracija, a.k. 188773873  
 Daiktas: pastatas Nr. 3896-9010-6162, aprašytas p. 2.15.  
 kiti statiniai Nr. 3896-9010-6520, aprašyti p. 2.26.  
 Įregistravimo pagrindas: 2012-08-17 Leidimas statyti naują (-us) statinį (-ius), rekonstruoti statinį (-ius), atnaujinti (modernizuoti) pastatą (-us) Nr. LNS-15-120817-00051  
 Įrašas galioja: Nuo 2012-09-11
- 10.16. Kadastrinius matavimus atliko (kadastro žyma)  
 UAB "KM Centras", a.k. 300581366  
 Daiktas: pastatas Nr. 3896-9010-6019, aprašytas p. 2.5.  
 pastatas Nr. 3896-9010-6022, aprašytas p. 2.6.  
 pastatas Nr. 3896-9010-6036, aprašytas p. 2.7.  
 71326/95846 pastato Nr. 3896-9010-6040, aprašyto p. 2.8.  
 pastatas Nr. 3896-9010-6108, aprašytas p. 2.13.  
 Įregistravimo pagrindas: 2010-11-16 Nekilnojamojo daikto kadastro duomenų byla  
 Licencija Nr. G-991-(786)  
 Kvalifikacijos pažymėjimas Nr. 2M-M-541  
 Įrašas galioja: Nuo 2011-06-29
- 10.17. Rekonstrukcija (daikto registravimas)  
 Daiktas: pastatas Nr. 3896-9010-6019, aprašytas p. 2.5.  
 pastatas Nr. 3896-9010-6022, aprašytas p. 2.6.  
 pastatas Nr. 3896-9010-6036, aprašytas p. 2.7.  
 pastatas Nr. 3896-9010-6040, aprašytas p. 2.8.  
 pastatas Nr. 3896-9010-6108, aprašytas p. 2.13.  
 Įregistravimo pagrindas: 2010-11-16 Nekilnojamojo daikto kadastro duomenų byla  
 2011-03-01 Statybos užbaigimo aktas Nr. SUA-412-(14.34)  
 Įrašas galioja: Nuo 2011-06-29
- 10.18. Nustatyti nauji kadastro duomenys, kurie neįrašyti į kadastrą (kadastro žyma)  
 Duomenis nustatė: UAB "KADASTRAS", a.k. 302240851  
 Daiktas: pastatas Nr. 3896-9010-6195, aprašytas p. 2.1.  
 Įregistravimo pagrindas: 2009-08-27 Nekilnojamojo daikto kadastro duomenų byla Nr. 38/8303  
 Kvalifikacijos pažymėjimas Nr. 2M-ME-103  
 Licencija Nr. G-937-(1009)  
 Įrašas galioja: Nuo 2009-09-25
- 10.19. Išduotas statybos leidimas (kadastro žyma)  
 Leidimą išdavė: Varėnos rajono savivaldybės administracija, a.k. 188773873  
 Daiktas: pastatas Nr. 3896-9010-6108, aprašytas p. 2.13.  
 pastatas Nr. 3896-9010-6062, aprašytas p. 2.22.  
 Įregistravimo pagrindas: 2009-08-07 Statybos leidimas Nr. LS-96/09  
 Įrašas galioja: Nuo 2009-08-17
- 10.20. Išduotas statybos leidimas (kadastro žyma)  
 Leidimą išdavė: Varėnos rajono savivaldybės administracija, a.k. 188773873  
 Daiktas: pastatas Nr. 3896-9010-6195, aprašytas p. 2.1.  
 Įregistravimo pagrindas: 2008-09-04 Leidimas vykdyti statybos darbus Nr. LS-126/08  
 Įrašas galioja: Nuo 2008-10-06
- 10.21. Padidintas rekonstruojant (daikto registravimas)  
 Daiktas: pastatas Nr. 3896-9010-6162, aprašytas p. 2.15.  
 Įregistravimo pagrindas: 2006-03-02 Statinio pripažinimo tinkamu naudoti aktas  
 Įrašas galioja: Nuo 2007-06-27
- 10.22. Išduotas statybos leidimas (kadastro žyma)  
 Leidimą išdavė: Varėnos rajono savivaldybės administracija, a.k. 188773873  
 Daiktas: pastatas Nr. 3896-9010-6208, aprašytas p. 2.23.  
 Įregistravimo pagrindas: 2007-04-19 Leidimas vykdyti statybos darbus Nr. LS-33/07  
 Įrašas galioja: Nuo 2007-05-03
- 10.23. Padidėjo dėl paprastojo remonto (daikto registravimas)  
 Daiktas: pastatas Nr. 3896-9010-6062, aprašytas p. 2.22.  
 Įregistravimo pagrindas: 2006-02-27 Statinio pripažinimo tinkamu naudoti aktas  
 Įrašas galioja: Nuo 2006-05-30
- 10.24. Paskirties pakeitimas (daikto registravimas)  
 Daiktas: pastatas Nr. 3896-9010-6062, aprašytas p. 2.22.  
 Įregistravimo pagrindas: 2006-02-27 Statinio pripažinimo tinkamu naudoti aktas  
 Įrašas galioja: Nuo 2006-05-30
- 10.25. Išduotas statybos leidimas (kadastro žyma)  
 Leidimą išdavė: Varėnos rajono savivaldybės administracija, a.k. 188773873  
 Daiktas: pastatas Nr. 3896-9010-6062, aprašytas p. 2.22.  
 Įregistravimo pagrindas: 2005-08-31 Leidimas vykdyti statybos darbus Nr. 61/05  
 Įrašas galioja: Nuo 2005-09-21

# 11. Registro pastabos ir nuorodos:

Žemės sklype, kurio kadastro Nr. 3873/0010:30, yra pastatas 28C1m., 3873/0010:161 - pastatas 13H1/p. Žemės sklype Nr. 3873/0010:155 yra statiniai: 17H3p, 18H1p, 23G1p, 26G1p, 32D2p, 59D2p, inžinieriniai tinklai bei kiemo statiniai. 3873/0010:197 - pastatas 30A1p.

**12. Kita informacija:**

Žemės sklypo, kuriame yra statiniai, kadastrinis Nr.: **3873/0010:32**  
Archyvinės bylos Nr.: **38/8303**

**13. Informacija apie duomenų sandoriui tikslinimą: įrašų nėra**

2018-01-08 17:32:46

Dokumentą atspausdino

ANDRIEJUS BIELINSKIS

**LIETUVOS RESPUBLIKOS VYRIAUSYBĖS KANCELIARIJA  
TEISĖS GRUPĖ**

**IŠVADA**

**DĖL LIETUVOS RESPUBLIKOS VYRIAUSYBĖS NUTARIMO „DĖL ILGALAIKIO  
MATERIALIOJO TURTO PERDAVIMO VARĖNOS RAJONO SAVIVALDYBEI“  
PROJEKTO**

**(TAP NR.: TAP-18-63), TAIS NR.: 17-15043(2))**

**(toliau – nutarimo projektas)**

Įvertinę nutarimo projekto atitiktį įstatymams, Vyriausybės nutarimams ir teisės technikos reikalavimams, pastabų ir pasiūlymų neturime.

Teisės grupės patarėja

Jurgita Žilinskienė