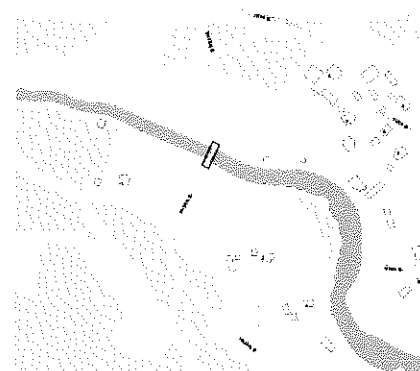


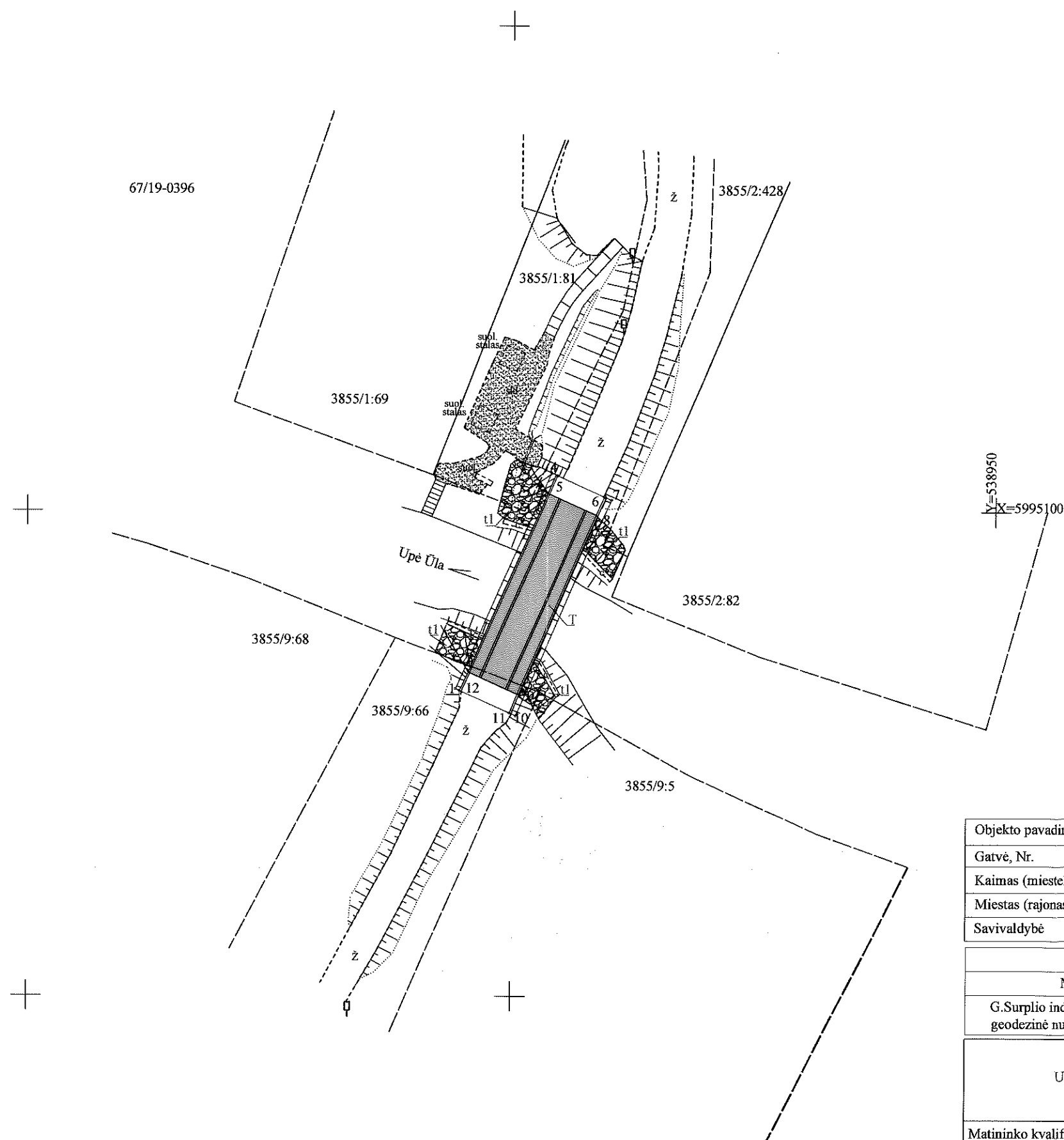


1056959324

Išdėstymo schema





IŠDĖSTYMO PLANAS M 1:500



Objekto pavadinimas	Tiltas
Garvė, Nr.	
Kaimas (miestelis)	Kašėtų k.
Miestas (rajonas)	Varėnos r.
Savivaldybė	Varėnos r.sav.

Kadastro duomenų nustatymui naudota medžiaga	
Medžiagos pavadinimas	Medžiagos parengimo data
G.Surplio individualios įmonės sudaryta geodezinė nuotrauka M 1:500	2015-09

UAB "APLINKOS INŽINERIJA"			
Matininko kvalifikacijos pažymėjimo Nr.	Parašas	Vardas, pavardė	Data
2M-M-1351		O.Pupalaigis	2015 09 28

A.V.