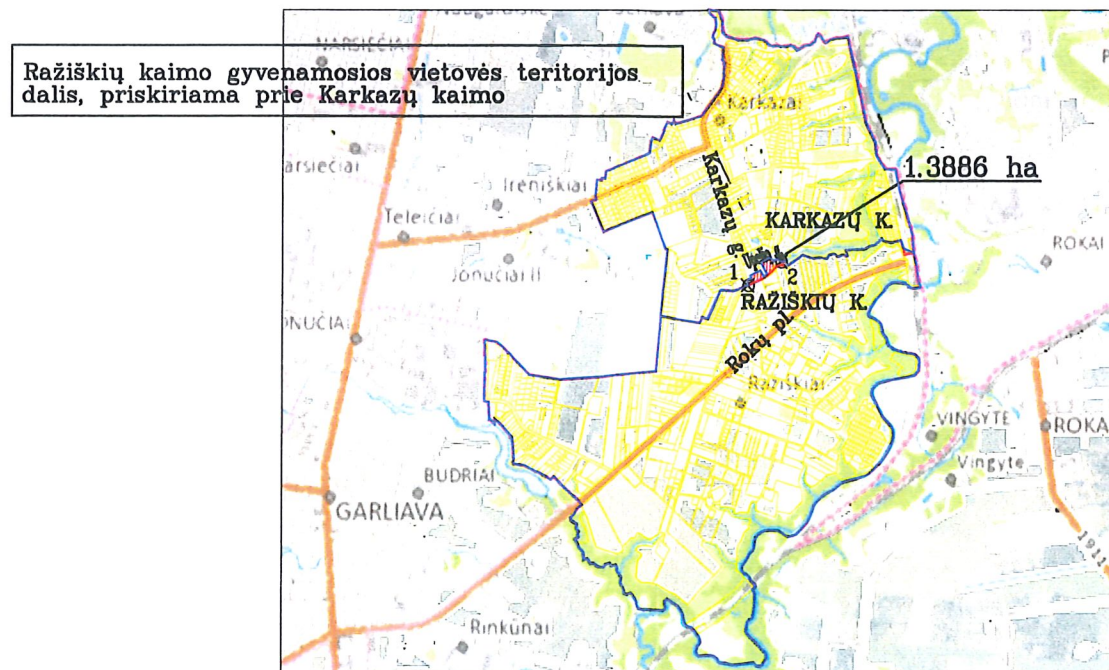




KAUNO RAJONO SAVIVALDYBĖS GARLIAVOS APYLINKIŲ SENIŪNIJOS
KARKAZŲ IR RAŽIŠKIŲ KAIMŲ
TERITORIJŲ RIBŲ KEITIMO PLANAS
M 1:50000



Gyvenamosios vietovės pavadinimas	Gyvenamųjų vietovių plotų eksplikacija (ha)			
	Esamas gyvenamosios vietovės plotas	Teritorijos Nr.	Priskiriamas/išskiriamas plotas (+/-)	Siūlomas gyvenamosios vietovės plotas
Karkazų k.	227.2658	1	+1.3886	228.6544
Ražiškių k.	408.3143	1	-1.3886	406.9257




Derinimai:
Nacionalinės žemės tarnybos prie ŽŪM
Kauno rajono skyriaus
vedėjas
Vytautas Daubaras
2021-10-28



Kauno rajono savivaldybės
administracijos direktorius
Sąrašas Sukevičius

Aplinkos ministro
Statybos ir teritorijų planavimo
politikos grupės
vyr. specialistas (-ė)
Giedrė Vencius
SUDERINTA
2021-11-10
Nr. (14)-08(E)-7009

SUDERINTA
Lietuvos Respublikos
susisiekimo ministerijos
raštinis Nr. 2-516-6
2021-12-02
Mugėte Baryševičienė



SUTARTINIAI ŽENKLAI:

- | | |
|--|--|
| Keičiamos gyvenamųjų vietovių ribos | Lauko ir miško keliai ir kelio plotis |
| LRV 2017-05-17 nutarimu Nr. 368 patvirtintos ribos | Gatvės |
| Priskiriamos teritorijos | Dviračių ir pėsčiųjų takai, parkų, sodų keliai iki 2 m |
| Sklypų ribos | Antžeminės aukštos įtampos linijos ir įtampa |
| 1 Gyvenamosios vietovės teritorijos ribos aprašymo posūkio taškas, taško Nr. | Antžeminės aukštos įtampos linijų atramos |
| GPS tinklo punktai, altitudė ir pavadinimas | Dujos |
| Aukščio punktai ir altitudė | Hidrografija |
| Bokštiniai ir kapitaliniai statiniai | Pelkės |
| Neelektifikuoti geležinkeliai | Miškai |
| Elektrifikuoti geležinkeliai | Kvartinės miško linijos |
| Neveikiantys geležinkeliai | Sodai |
| Siaurieji geležinkeliai ir funikulieriai | Užstatytos teritorijos |
| Kelias su danga, kelio numeris, danga ir kelio plotis | Saugomos teritorijos |
| Kelias su danga be kieto pagrindo, kelio numeris, adnaga ir kelio plotis | Kultūros paveldas |
| Gruntkeliai ir kelio plotis | Kultūros paveldas |

Mastelis 1 : 50 000

1994 metų Lietuvos koordinatų sistema LKS-94
KARTOGRAFINIS PAGRINDAS

1. Lietuvos Respublikos teritorijos M 1:10000 skaitmeninis rastrinis ortofotografinis žemėlapis ORT10LT

© NŽT © Nacionalinė žemės tarnyba prie Žemės ūkio ministerijos, 2018

2. Georeferencinio pagrindo kadastro erdviųjų duomenų rinkinys (GRPK)

© Lietuvos Respublikos Žemės ūkio ministerija, 2020

DUOMENŲ ŠALTINIAI

1. NT kadastro, Adresų registro duomenys

© VĮ Registrų Centras, 2021

2. Lietuvos Respublikos miškų valstybės kadastro duomenys

© Valstybinė miškų tarnyba, 2021

GEOmatininkų
GRUPĖ

UAB "Geomatininkų grupė"
Įm.k.301098609
Vasario 16-osios g. 7-1, Kaunas
Tel. 8-672-25688
Tel. 8-688-03303

Pareigos	Parašas	Vardas, pavardė	Data
Direktorius-matininkas		Kęstutis Baršketis	2021-05-28
Matininko kvalifikacijos pažymėjimo Nr.: 2M-M-1302			

