

**LIETUVOS RESPUBLIKOS VYRIAUSYBĖS KANCELIARIJOS  
VIEŠOJO VALDYMO IR SOCIALINĖS APLINKOS DEPARTAMENTO  
VIEŠOJO VALDYMO SKYRIUS**

5

**PAŽYMA**

**DĖL KAI KURIŲ KAUNO RAJONO SAVIVALDYBĖS GYVENAMŲJŲ VIETŲ  
TERITORIJŲ RIBŲ NUSTATYMO IR KEITIMO PROJEKTO**

**(NR. 15-0676-01-N) (NR. 15-8831(2))**

2015-09-08 Nr. NV- 2892  
Vilnius

**1. Projekto rengėjas:** Vidaus reikalų ministerija.

**2. Projekto tikslas, esmė:** siūloma nustatyti Kauno rajono savivaldybės Ringaudų seniūnijos gyvenamųjų vietovių teritorijų ribas ir pakeisti Akademijos seniūnijos Akademijos miestelio teritorijos ribas.

Kauno rajono savivaldybė organizavo vietos gyventojų apklausą nuo 2010 m. rugsėjo 1 d. iki 2010 m. spalio 29 d.


Akademijos ir Ringaudų seniūnijose esančių gyvenamųjų vietovių teritorijų ribų pakeitimo planas parengtas atsižvelgiant į vietos gyventojų ir seniūnijų seniūnų bei seniūnijose esančių VI Registrų centro įregistruotų žemės sklypų savininkų ir valdytojų pastabas ir pasiūlymus.

Kauno rajono savivaldybės taryba, įvertinusi vietos gyventojų nuomonę, 2012 m. spalio 18 d. priėmė sprendimą Nr. TS-387 „Dėl Kauno rajono savivaldybės administracijos Akademijos ir Ringaudų seniūnijų, šių seniūnijų kaimo gyvenamųjų vietovių teritorijų ribų keitimo, aiškinamojo rašto patvirtinimo ir siūlymo Lietuvos Respublikos Vyriausybei tikslinti Akademijos ir Ringaudų seniūnijų ir kaimo gyvenamųjų vietovių teritorijų ribas“, kuriuo pateikė pasiūlymą Vyriausybei nustatyti Ringaudų seniūnijos gyvenamųjų vietovių teritorijų ribas ir pakeisti Akademijos seniūnijos Akademijos miestelio teritorijos ribas.

**3. Derinimas:** Nutarimo projektas be pastabų suderintas su Susisiekimo ministerija, Žemės ūkio ministerija ir VI Registrų centru.

**4. Dalykinio vertinimo išvada:** Priėmus šį Vyriausybės nutarimą, turėtų būti išspręstos nekilnojamojo turto registravimo, teritorijų planavimo, žemės sklypų ribų formavimo, infrastruktūros vystymo ir kitos problemos.

Skyriaus patarėja



Irena Butrimienė



**LIETUVOS RESPUBLIKOS VIDAUS REIKALŲ MINISTERIJA**

Biudžetinė įstaiga, Šventaragio g. 2, LT-01510 Vilnius,  
tel.: (8 5) 271 7154 / 271 7178, faks. (8 5) 271 8551, el. p. bendrasisd@vrm.lt  
Duomenys kaupiami ir saugomi Juridinių asmenų registre, kodas 188601464

Lietuvos Respublikos Vyriausybei

2015-09-04 Nr. 1D- 7245 (31)

**DĖL LIETUVOS RESPUBLIKOS VYRIAUSYBĖS NUTARIMO „DĖL KAI KURIŲ  
KAUNO RAJONO SAVIVALDYBĖS GYVENAMŲJŲ VIETŲ TERITORIJŲ RIBŲ  
NUSTATYMO IR KEITIMO“ PROJEKTO**

Vidaus reikalų ministerija, vadovaudamasi Administracinių vienetų ir gyvenamųjų vietovių teritorijų ribų ir pavadinimų tvarkymo taisyklėmis, patvirtintomis Lietuvos Respublikos Vyriausybės 1996 m. birželio 3 d. nutarimu Nr. 651, teikia Lietuvos Respublikos Vyriausybės nutarimo „Dėl kai kurių Kauno rajono savivaldybės gyvenamųjų vietovių teritorijų ribų nustatymo ir keitimo“ projektą (toliau – nutarimo projektas).

Nutarimo projekto tikslas – nustatyti Kauno rajono savivaldybės Ringaudų seniūnijos gyvenamųjų vietovių teritorijų ribas ir pakeisti Akademijos seniūnijos Akademijos miestelio teritorijos ribas.

Dabartinės Kauno rajono savivaldybės Ringaudų seniūnijos gyvenamųjų vietovių teritorijos ribos neatitinka Teritorijos administracinių vienetų ir jų ribų įstatymo reikalavimų, nes yra netikslios (sąlyginės). Gyvenamųjų vietovių teritorijų ribos kerta vientisus žemės sklypus ir statinius. Tokia situacija sukelia problemas siekiant įregistruoti nekilnojamąjį turtą, kai kurie sklypai priklauso kelioms gyvenamosioms vietovėms. Akademijos miestelio teritorijos ribos taip pat tikslinamos (keičiamos) dėl minėtų priežasčių.

Kauno rajono savivaldybė organizavo vietos gyventojų apklausą nuo 2010 m. rugėjo 1 d. iki 2010 m. spalio 29 d.

Kauno rajono savivaldybės taryba, įvertinusi vietos gyventojų nuomonę, 2012 m. spalio 18 d. priėmė sprendimą Nr. TS-387 „Dėl Kauno rajono savivaldybės administracijos Akademijos ir Ringaudų seniūnijų, šių seniūnijų kaimo gyvenamųjų vietovių teritorijų ribų keitimo, aiškinamojo rašto patvirtinimo ir siūlymo Lietuvos Respublikos Vyriausybei tikslinti Akademijos ir Ringaudų seniūnijų ir kaimo gyvenamųjų vietovių teritorijų ribas“, kuriuo pateikė pasiūlymą Vyriausybei

nustatyti Ringaudų seniūnijos gyvenamųjų vietovių teritorijų ribas ir pakeisti Akademijos seniūnijos Akademijos miestelio teritorijos ribas.

Numatomo teisinio reguliavimo neigiamų pasekmių nenumatoma.

Nutarimo projekto poveikio vertinimo rezultatai pateikti projekto Numatomo teisinio reguliavimo poveikio vertinimo pažymoje.

Nutarimo projektas suderintas be pastabų su Susisiekimo ministerija, Žemės ūkio ministerija ir VĮ Registrų centru. Su visuomene konsultuotasi projektą paskelbus Lietuvos Respublikos Seimo teisės aktų informacinės sistemos Projektų registravimo posistemėje.

Nutarimo projektą parengė Vidaus reikalų ministerijos Viešojo valdymo politikos departamento (direktorius – P. Skardžius, tel. 271 8839) Vietos savivaldos politikos skyriaus (vedėja – D. Masaitienė, tel. 271 7187) vyriausioji specialistė G. Sidaugienė (tel. 271 8936).

#### PRIDEDAMA:

1. Nutarimo projektas, 1 lapai.
2. Numato teisinio reguliavimo poveikio vertinimo pažyma, 1 lapas.
3. Kauno rajono savivaldybės 2012 m. spalio 18 d. sprendimo Nr. TS-387 „Dėl Kauno rajono savivaldybės administracijos Akademijos ir Ringaudų seniūnijų, šių seniūnijų kaimo gyvenamųjų vietovių teritorijų ribų keitimo, aiškinamojo rašto patvirtinimo ir siūlymo Lietuvos Respublikos Vyriausybei tikslinti Akademijos ir Ringaudų seniūnijų ir kaimo gyvenamųjų vietovių teritorijų ribas“ kopija, 1 lapas.
4. Aiškinamojo rašto kopija, 3 lapai.
5. Kauno rajono savivaldybės gyvenamųjų vietovių teritorijų ribų aprašymas, 17 lapų.
6. Kauno rajono savivaldybės Akademijos ir Ringaudų seniūnijų kaimo gyvenamųjų vietovių ir Akademijos miestelio teritorijos ribų keitimo planas, M 1: 50 000, 1 lapas.
7. Kauno rajono savivaldybės Ringaudų seniūnijos kaimo gyvenamųjų vietovių teritorijų ribų nustatymo ir Akademijos miestelio teritorijos ribų keitimo planas, M 1:10 000, 1 lapas.
8. VĮ Registrų centro 2015 m. rugpjūčio 18 d. rašto Nr. (1.1.30.)s-3950 kopija, 1 lapas.
9. Žemės ūkio ministerijos 2015 m. rugpjūčio 19 d. rašto Nr. 2D-3925 (12.145) kopija, 1 lapas.
10. Susisiekimo ministerijos 2015 m. rugsėjo 1 d. rašto Nr. 2-3341 (112) kopija, 1 lapas.

Vidaus reikalų ministras



Saulius Skvernelis

Gintarė Sidaugienė, tel. 271 8936, el. p. [gintare.sidaugiene@vrm.lt](mailto:gintare.sidaugiene@vrm.lt)

**LIETUVOS REPUBLIKOS VYRIAUSYBĖ**

**NUTARIMAS**

**DĖL KAI KURIŲ KAUNO RAJONO SAVIVALDYBĖS GYVENAMŲJŲ VIETŲ  
TERITORIJŲ RIBŲ NUSTATYMO IR KEITIMO**

2015 m. rugpjūčio d. Nr.

Vilnius

Vadovaudamasi Lietuvos Respublikos teritorijos administracinių vienetų ir jų ribų įstatymo 10 straipsniu ir atsižvelgdama į Kauno rajono savivaldybės tarybos 2012 m. spalio 18 d. sprendime Nr. TS-387 „Dėl Kauno rajono savivaldybės administracijos Akademijos ir Ringaudų seniūnijų, šių seniūnijų kaimo gyvenamųjų vietovių teritorijų ribų keitimo, aiškinamojo rašto patvirtinimo ir siūlymo Lietuvos Respublikos Vyriausybei tikslinti Akademijos ir Ringaudų seniūnijų ir kaimo gyvenamųjų vietovių teritorijų ribas“ išdėstytą pasiūlymą, pateiktą įvertinus vietos gyventojų nuomonę, Lietuvos Respublikos Vyriausybė n u t a r i a :

1. Nustatyti šių Kauno rajono savivaldybės Ringaudų seniūnijos gyvenamųjų vietovių teritorijų ribas pagal pridedamus planus: Armaniškių kaimo (325,88 hektaro), Bajorų kaimo (99,65 hektaro), Čebeliškės kaimo (29,84 hektaro), Gaižėnų kaimo (444,51 hektaro), Gaižėnėlių kaimo (404,23 hektaro), Girininkų II kaimo (232,24 hektaro), Karkiškių kaimo (32,97 hektaro), Kazliškių kaimo (82,88 hektaro), Kuodiškių kaimo (71,89 hektaro), Luobinės kaimo (36,13 hektaro), Miriniškių kaimo (79,02 hektaro), Mitkūnų kaimo (831,02 hektaro), Noreikiškių kaimo (277,94 hektaro), Pyplių kaimo (947,32 hektaro), Poderiškių kaimo (339,98 hektaro), Ringaudų kaimo (538,51 hektaro), Sakalų kaimo (143,68 hektaro), Tabariškių kaimo (94,89 hektaro), Virbališkių kaimo (492,71 hektaro).

2. Pakeisti Kauno rajono savivaldybės Akademijos seniūnijos Akademijos miestelio (464,48 hektaro) teritorijos ribas pagal pridedamus planus.

Ministras Primininkas

Vidaus reikalų ministras

VRM Teisės departamento  
direktorius  
Nerijus Rudaitis  
2015-08-24

Lietuvos Respublikos  
vidaus reikalų ministras

Saulius Skvernelis  
2015-09-04

## NUMATOMO TEISINIO REGULIAVIMO POVEIKIO VERTINIMO PAŽYMA

**Projekto pavadinimas** Lietuvos Respublikos Vyriausybės nutarimo „Dėl kai kurių Kauno rajono savivaldybės gyvenamųjų vietovių teritorijų ribų nustatymo ir keitimo“ projektas (toliau – Projektas).

**Projekto rengėjas** Lietuvos Respublikos vidaus reikalų ministerija.

**Projekto tikslas** Nustatyti Kauno rajono savivaldybės Ringaudų seniūnijos gyvenamųjų vietovių teritorijų ribas ir pakeisti Akademijos seniūnijos Akademijos miestelio teritorijos ribas.

Situacija, kai gyvenamųjų vietovių teritorijų ribos yra nenustatytos ar netikslios, sukelia problemas registruojant nekilnojamąjį turtą, deklaruojant gyvenamąją vietą, formuojant žemės sklypus, planuojant teritorijas, vystant infrastruktūrą ir kt.

Priėmus Projektą, šios problemos bus išspręstos.

### Siūlomo projekto poveikio įvertinimas

**Poveikis atitinkamai sričiai (teritorijų planavimui)** Priėmus Projektą, bus išspręstos teritorijų planavimo, žemės sklypų formavimo, nekilnojamojo turto registravimo ir adresų suteikimo problemos.

**Poveikis valstybės finansams** Poveikis valstybės finansams nenumatomas.

**Poveikis administracinei naštai** Poveikis administracinei naštai nenumatomas.

**Poveikis socialinei aplinkai** Priėmus Projektą, bus išspręstos nekilnojamojo turto teisinio registravimo problemos.

### Kita svarbi informacija:

Kauno rajono savivaldybė vykdė gyventojų apklausą dėl minėtų gyvenamųjų vietovių teritorijų ribų. Gyventojų nuomonė buvo įvertinta.

Konsultacijos su suinteresuotomis institucijomis ir visuomene vykdomos paskelbus Projektą Lietuvos Respublikos Seimo teisės aktų informacinės sistemos Projektų registravimo posistemoje (TAIS).

### Informacija apie asmenį ir instituciją, atsakingą už poveikio vertinimą

|  |   |
|--|---|
| Vardas ir pavardė                              | Gintarė Sidaugienė  |
| Pareigos                                       | Vyriausioji specialistė   |
| Institucija (padalinys)                        | Lietuvos Respublikos vidaus reikalų ministerijos Viešojo valdymo politikos departamento Vietos savivaldos politikos skyrius |
| Telefono numeris ir elektroninio pašto adresas | 271 8936<br>gintare.sidaugiene@vrm.lt   |



## LIETUVOS RESPUBLIKOS SUSISIEKIMO MINISTERIJA

Biudžetinė įstaiga, Gedimino pr. 17, LT-01505 Vilnius, tel. (8 5) 239 3911

faks. (8 5) 212 4335 el.p. [sumin@sumin.lt](mailto:sumin@sumin.lt)

Duomenys kaupiami ir saugomi Juridinių asmenų registre, kodas 188620589

Vidaus reikalų ministerijai

2015-09-01

Nr.

2-3341(112)

į 2015-08-13

Nr. 1D-6842 (31)

### DĖL LIETUVOS RESPUBLIKOS VYRIAUSYBĖS NUTARIMO „DĖL KAI KURIŲ KAUNO RAJONO SAVIVALDYBĖS GYVENAMŲJŲ VIETŲ TERITORIJŲ RIBŲ NUSTATYMO IR KEITIMO“ PROJEKTO DERINIMO

Susisiekimo ministerija išnagrinėjo Jūsų 2015 m. rugpjūčio 13 d. raštu Nr. 1D-6842 (31) pateiktą derinti Lietuvos Respublikos Vyriausybės nutarimo „Dėl kai kurių Kauno rajono savivaldybės gyvenamųjų vietovių teritorijų ribų nustatymo ir keitimo“ projektą ir informuoja, kad pagal kompetenciją pastabų ir pasiūlymų neturi.

Susisiekimo viceministras

Algis Žvaliauskas

ORIGINALAS NEBES IŠSIŪSTAS

E. Savickas, tel. (8 5) 239 3818, el. p. [evaldas.savickas@sumin.lt](mailto:evaldas.savickas@sumin.lt)

7



## LIETUVOS RESPUBLIKOS ŽEMĖS ŪKIO MINISTERIJA

Vidaus reikalų ministerijai

2015-08-19 Nr. 2D-3925(12.145)  
I 2015-08-13 Nr. 1D-6842(31)

### DĖL LIETUVOS RESPUBLIKOS VYRIAUSYBĖS NUTARIMO PROJEKTO

Išnagrinėję Lietuvos Respublikos Vyriausybės nutarimo „Dėl kai kurių Kauno rajono savivaldybės gyvenamųjų vietovių teritorijų ribų nustatymo ir keitimo“ projektą informuojame, kad pagal kompetenciją pastabų ar pasiūlymų neturime.

Viceministras

Albinas Ežerskis

Palmira Petniūnienė, tel. (8 5) 210 0525, el. p. palmira.petniuniene@zum.lt

Budžetinė įstaiga  
Gedimino pr. 19  
LT - 01103 Vilnius

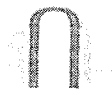
Tel. (8 5) 239 1001  
Faks. (8 5) 239 1212  
El. paštas [zum@zum.lt](mailto:zum@zum.lt)  
<http://www.zum.lt>

Duomenys kaupiami ir saugomi  
Juridinių asmenų registre  
Kodas 188675190

Atsiskait. sąskaita  
LT674010042400070079  
AB DNB bankas



8



REGISTRŲ CENTRAS

**VALSTYBĖS ĮMONĖ REGISTRŲ CENTRAS**

Vinco Kudirkos g. 18-3, 03105 Vilnius, tel. (8 5) 268 8202, faks. (8 5) 268 8311, el. p. [info@registrucentras.lt](mailto:info@registrucentras.lt).  
Duomenys kaupiami ir saugomi Juridinių asmenų registre, kodas 124110246

Lietuvos Respublikos  
Vidaus reikalų ministerijai  
Šventaragio g. 2  
LT-01510 Vilnius

2015-08-18

Nr. (1.1.30.)s- 3950

[ 2015-08-13

Nr. 15-8831

**DĖL LIETUVOS RESPUBLIKOS VYRIAUSYBĖS NUTARIMO PROJEKTO  
DERINIMO**

Informuojame, kad Jūsų pateiktam derinti Lietuvos Respublikos Vyriausybės nutarimo projektui „Dėl kai kurių Kauno rajono savivaldybės gyvenamųjų vietovių teritorijų ribų nustatymo ir keitimo“ pastabų ir pasiūlymų neturime.

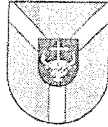
Direktoriaus pirmasis pavaduotojas

Rimantas Ramanauskas

Zenonas Lapėnas, tel. (8 5) 268 8334, el. p. [Zenonas.Lapenas@registrucentras.lt](mailto:Zenonas.Lapenas@registrucentras.lt)

8





## KAUNO RAJONO SAVIVALDYBĖS TARYBA

### 9 POSĖDIS

#### SPRENDIMAS

#### **DĖL KAUNO RAJONO SAVIVALDYBĖS ADMINISTRACIJOS AKADEMIJOS IR RINGAUDŲ SENIŪNIJŲ, ŠIŲ SENIŪNIJŲ KAIMO GYVENAMŲJŲ VIETОВIŲ TERITORIJŲ RIBŲ KEITIMO, AIŠKINAMOJO RAŠTO PATVIRTINIMO IR SIŪLYMO LIETUVOS RESPUBLIKOS VYRIAUSYBEI TIKSLINTI AKADEMIJOS IR RINGAUDŲ SENIŪNIJŲ IR JŲ KAIMO GYVENAMŲJŲ VIETОВIŲ TERITORIJŲ RIBAS**

2012 m. spalio 18 d. Nr. TS-387  
Kaunas

Vadovaudamasi Lietuvos Respublikos vietos savivaldos įstatymo (Žin., 1994, Nr. 55-1049; 2000, Nr. 91-2832; 2008, Nr. 113-4290) 16 straipsnio 2 dalies 13 punktu, Lietuvos Respublikos Vyriausybės 1996 m. birželio 3 d. nutarimu Nr. 651 „Dėl administracinių vienetų ir gyvenamųjų vietovių teritorijų ribų ir pavadinimų tvarkymo“ (Žin., 1996, Nr. 54-1277; 2000, Nr. 57-1688; 2006, Nr. 9-333), Kauno rajono tarybos 2010 m. balandžio 29 d. sprendimu Nr. TS-161 „Dėl Kauno rajono savivaldybės tarybos 2010 m. vasario 18 d. sprendimo Nr. TS-74 „Dėl Akademijos ir Garliavos seniūnijų gyventojų apklausos surengimo ir teritorijų ribų planų rengimo“ pakeitimo ir išdėstymo nauja redakcija“ ir įvertinus vietos gyventojų nuomonę, Kauno rajono savivaldybės taryba n u s p r e n d ž i a:

1. Patvirtinti Kauno rajono savivaldybės administracijos Akademijos ir Ringaudų seniūnijų ir jų kaimo gyvenamųjų vietovių teritorijų ribų keitimo planus ir ribų aprašymą (pridedama).
2. Patvirtinti Kauno rajono savivaldybės administracijos Akademijos ir Ringaudų seniūnijų ir jų kaimo gyvenamųjų vietovių teritorijų ribų keitimo aiškinamąjį raštą (pridedama).
3. Siūlyti Lietuvos Respublikos Vyriausybei tikslinti Akademijos ir Ringaudų seniūnijų ir jų kaimo gyvenamųjų vietovių teritorijų ribas.

Mero pirmasis pavaduotojas,  
pavadojantis merą

Petras Mikelionis

## AIŠKINAMASIS RAŠTAS

Atsižvelgiant į Kauno rajono savivaldybės administracijos Akademijos seniūnijos 2010-01-13 raštą Nr. V-4-12 „Dėl seniūnijų ribų“, 20008-11-17 Akademijos seniūnijos bendruomenės tarybos posėdžio protokolą Nr. V-2-4, Kauno rajono savivaldybės tarybos 2010-02-18 sprendimą nr. TS-74 „Dėl akademijos ir Garliavos seniūnijų gyventojų apklausos surengimo ir teritorijų ribų planų rengimo“. Kauno rajono savivaldybės tarybos 2010-04-29 sprendimą Nr. TS-74 „Dėl Akademijos ir Garliavos seniūnijų gyventojų apklausos surengimo ir teritorijų ribų planų rengimo“ pakeitimo ir išdėstymo nauja redakcija“, buvo nuspręsta keisti Akademijos ir Ringaudų seniūnijų ir jų kaimų gyvenamųjų vietovių teritorijų ribas.

Projekto tikslai ir uždaviniai – nustatyti Kauno rajono savivaldybės Ringaudų seniūnijos kaimo gyvenamųjų vietovių teritorijų ribas ir pakeisti Akademijos seniūnijos Akademijos miestelio teritorijų ribas, siekiant sudaryti kuo geresnes sąlygas gyventojų gerbūviui.

Nustačius Kauno rajono savivaldybės Ringaudų seniūnijos kaimo gyvenamųjų vietovių ribas ir pakeitus Akademijos seniūnijos Akademijos miestelio teritorijų ribas, bus daugiau aiškumo suteikiant nekilnojamojo turto objektams naujus adresus, projektuojant naujas gatves, nebus skaidomi žemės sklypai, nes šiai dienai Akademijos ir Ringaudų seniūnijų ribos daugelyje vietų eina per pačius nekilnojamojo turto objektus, juos skaidydama. Taip pat nebebus tokių situacijų, kai nekilnojamojo turto objekto dislokacijos vieta yra vienoje seniūnijoje, o registracijos vieta – kitoje. Taip pat bus daugiau aiškumo, kokia įmonė eksploatuoja ir prižiūri atitinkamus inžinerinius tinklus.

Nustačius Kauno rajono savivaldybės Ringaudų seniūnijos kaimo gyvenamųjų vietovių ribas ir pakeitus Akademijos seniūnijos Akademijos miestelio teritorijų ribas, dalis gyventojų privalės iš VĮ Registrų centro išsiimti naujus pažymėjimus.

Apklausa dėl seniūnijų teritorijų ribų buvo vykdoma nuo 2010-09-01 iki 2010-10-29. Apie organizuojamas apklausas buvo skelbiama 2010-08-19 ir 2010-08-26 dienraštyje „Naujos Tėviškės žinios“ bei 2010-08-18 Kauno rajono savivaldybės tinklapyje. Apklausiai vykdyti buvo parengti preliminarūs planai.

Akademijos seniūnijos gyventojų apklausoje nuomonę išreiškė 64 seniūnijos gyventojai arba 2,5 proc. Akademijos seniūnijos gyventojų, iš jų 61 gyventojas arba 95,32 proc. pritarė siūlomam Akademijos seniūnijos teritorijų ribų keitimui, 1 gyventojas arba 1,56 proc. apklaustųjų gyventojų nepritarė ir 2 gyventojai arba 3,12 proc. apklaustųjų šiuo klausimu nuomonės neturėjo.

2010-11-03 vykusioje Kauno rajono savivaldybės administracijos Ringaudų seniūnijos seniūnaičių sueigoje taip pat buvo apsvarstytas klausimas dėl Ringaudų seniūnijos teritorijos ribų, perduodant Akademijos seniūnijai teritoriją, priklausančią Akademijos miesteliui, kuri, įsteigus 1999-01-01 Akademijos seniūniją, nebuvo patvirtinta Akademijos seniūnijos ribų plane. Seniūnaičiai vienbalsiai pritarė Akademijos ir Ringaudų seniūnijų teritorijų ribų pakeitimui.

Akademijos ir Ringaudų seniūnijų kaimo gyvenamųjų vietovių ir Akademijos miestelio teritorijų plotų suvestinė:

| Eil. Nr. | Kaimo gyvenamosios vietovės pavadinimas                          | Kaimo gyvenamosios vietovės plotas iki ribos korektūros, ~ha | Kaimo gyvenamosios vietovės plotas po ribos korektūros, ~ha | Kaimo gyvenamosios vietovės ploto pokytis po ribų korektūros, ~ha |
|----------|--|--|---|---|
| 1.1.     | Akademijos mstl.   | 71   | 464   | 393   |
| 2.1.     | Armaniškių k.  | 244  | 326   | 82  |
| 2.2.     | Bajorų k.  | 95   | 100   | 5   |
| 2.3.     | Čebeliškės k.  | 32   | 30  | -2  |
| 2.4.     | Gaižėnų k.   | 450  | 445   | -5  |
| 2.5.     | Gaižėnėlių k.  | 223  | 404   | 181   |
| 2.6.     | Girininkų II k.  | 44   | 232   | 188   |
| 2.7.     | Karkiškių k.   | 120  | 33  | -87   |
| 2.8.     | Kazliškių k.   | 82   | 83  | 1   |
| 2.9.     | Kuodiškių k.   | 67   | 72  | 5   |
| 2.10.    | Luobinės k.  | 35   | 36  | 1   |
| 2.11.    | Miriniškių k.  | 119  | 79  | -40   |
| 2.12.    | Mitkūnų k.   | 595  | 831   | 236   |
| 2.13.    | Noreikiškių k.   | 477  | 278   | -199  |
| 2.14.    | Pyplių k.  | 617  | 947   | 330   |
| 2.15.    | Poderiškių k.  | 323  | 340   | 17  |
| 2.16.    | Ringaudų k.  | 667  | 539   | -128  |
| 2.17.    | Sakalų k.  | 83   | 144   | 61  |
| 2.18.    | Tabariškių k.  | 151  | 95  | -56   |
| 2.19.    | Virbališkių k.   | 493  | 493   | 0   |
| 2.20.    | Upės ir miškų masyvai, nepriskirti kaimo gyvenamosioms vietovėms | 950  | 0   | -950  |

Kauno rajono savivaldybės administracijos Akademijos ir Ringaudų seniūnijose esančių kaimo gyvenamųjų vietovių teritorijų ribų pakeitimo specialusis planas parengtas atsižvelgiant į vietos gyventojų ir seniūnijų seniūnų bei seniūnijose esančių VI „Registrų centro“ įregistruotų žemės sklypų savininkų ir valdytojų pastabas ir pasiūlymus ir atitinka Lietuvos Respublikos teritorijos administracinių vienetų ir jų ribų 1994-07-19 įstatymą Nr. I-558, Administracinių vienetų ir gyvenamųjų vietovių teritorijų ribų ir pavadinimų tvarkymo taisyklės, patvirtintas Lietuvos

12

Respublikos Vyriausybės 1996-06-03 nutarimu Nr. 651, Administracinių vienetų ir gyvenamųjų vietovių teritorijų ribų nustatymo ar keitimo planų rengimo tvarkos aprašą, patvirtintą Lietuvos Respublikos Vidaus reikalų ministro 2010-02-09 įsakymu Nr. 1V-80 bei kitas teisės aktų nuostatas.

Meras



Valerijus Makūnas

**LIETUVOS RESPUBLIKOS VYRIAUSYBĖS KANCELIARIJOS  
TEISĖS DEPARTAMENTAS**

**IŠVADA**

**DĖL LIETUVOS RESPUBLIKOS VYRIAUSYBĖS NUTARIMO  
„DĖL KAI KURIŲ KAUNO RAJONO SAVIVALDYBĖS GYVENAMŲJŲ VIETОВIŲ  
TERITORIJŲ RIBŲ NUSTATYMO IR KEITIMO“ PROJEKTO  
(NR. 15-0676-01-N)(TAIS NR. 15-8831(2))**

2015-09-09 Nr. NV-2906

Vilnius

Išnagrinėję Nutarimo projekto atitiktį įstatymams, Vyriausybės nutarimams ir teisės technikos reikalavimams, tačiau nevertindami prie Nutarimo projekto pridedamų planų atitikties faktinei situacijai ir tokio pobūdžio dokumentų rengimui nustatytiems reikalavimams, esminių pastabų ir pasiūlymų neturime, tačiau atkreipiame dėmesį į tai, kad Nutarimo projekto preambulėje prieš žodžius „kaimo gyvenamųjų vietovių teritorijų ribas“ turėtų būti įrašytas žodis „jų“.

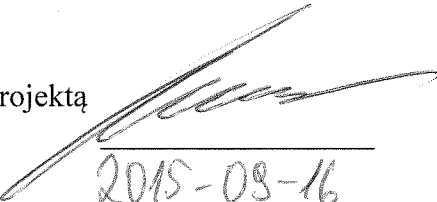
1-ojo teisinės ekspertizės skyriaus vedėja



Daiva Gubistienė

11

Siūlau įtraukti į Vyriausybės posėdžio (pasitarimo) darbotvarkės projektą

  
2015-08-16

**Dėl kai kurių Kauno rajono savivaldybės gyvenamųjų vietovių teritorijų ribų nustatymo ir keitimo (Nr. 15-0676-01-N) (15-8831(2))**

**Pranešėjas:** Vidaus reikalų ministras S. Skvernelis

**Dalyvauja:** Vidaus reikalų ministerijos Viešojo valdymo politikos departamento Vietos savivaldos politikos skyriaus vyriausioji specialistė G. Sidaugienė

**Klausimo kuratorius:** V.Pavardė, parašas

Posėdžių rengimo skyriaus  
vyriausioji specialistė  
E. Skodminienė

 2015-09-09

|  |  |
|--|--|
| <p>Apsvarstyta ministerijų atstovų pasitarime</p> <p><u>2015-09-15</u><br/>(data)</p>        | <p>Ministerijų atstovų pasitarimo protokolo išrašas</p> <p>Siūlyti VRM atnaujinti TD redakcinės pastabas. Projekto svarstyti Vyriausybės posėdžio A dalyje. (2015-09-15 R. Petrušienė)</p> |
| <p>Informacija apie projekto svarstymą Vyriausybės pasitarime ar/ir Vyriausybės posėdyje</p> | <p>Papildoma informacija</p>   |







Š



*Bajorų k.* Gyvenamosios vietovės pavadinimas

**SUDERINTA**  
Valstybės įmonė Registrų centras  
Adresų registro  
departamento viršininkas  
*Kipras Mensevicius*  
2005 - *sausis* - *239*

| Eil. Nr. | Kaimo gyvenamosios vietovės pavadinimas                         | Kaimo gyvenamosios vietovės plotas iki ribos korektūros, ~ha | Kaimo gyvenamosios vietovės plotas po ribos korektūros, ~ha | Kaimo gyvenamosios vietovės ploto pokytis po ribų korektūros, ~ha |
|----------|---|--|---|---|
| 1.1.     | Akademijos mstl.  | 71   | 464   | 393   |
| 2.1.     | Armaniškių k.   | 244  | 326   | 82  |
| 2.2.     | Bajorų k.   | 95   | 100   | 5   |
| 2.3.     | Čebeliškės k.   | 32   | 30  | -2  |
| 2.4.     | Gaižėnų k.  | 450  | 445   | -5  |
| 2.5.     | Gaižėnėlių k.   | 223  | 404   | 181   |
| 2.6.     | Girininkų II k.   | 44   | 232   | 188   |
| 2.7.     | Karkiškių k.  | 120  | 33  | -87   |
| 2.8.     | Kaziškių k.   | 82   | 83  | 1   |
| 2.9.     | Kuodiškių k.  | 67   | 72  | 5   |
| 2.10.    | Luobinės k.   | 35   | 36  | 1   |
| 2.11.    | Miriniškių k.   | 119  | 79  | -40   |
| 2.12.    | Mitkūnų k.  | 595  | 831   | 236   |
| 2.13.    | Noreikiškių k.  | 477  | 278   | -199  |
| 2.14.    | Pyplių k.   | 617  | 947   | 330   |
| 2.15.    | Poderiškių k.   | 323  | 340   | 17  |
| 2.16.    | Ringaudų k.   | 667  | 539   | -128  |
| 2.17.    | Sakalų k.   | 83   | 144   | 61  |
| 2.18.    | Tabariškių k.   | 151  | 95  | -56   |
| 2.19.    | Virbiškių k.  | 493  | 493   | 0   |
| 2.20.    | Upės ir miškų masyvai, neprikirti kaimo gyvenamosioms vietovėms | 950  | 0   | -950  |

| Teritorijos Nr. | Išskiriama iš: | Priskiriama:     | Plotas, ha |
|-----------------|----------------|------------------|------------|
| 1               | Ringaudų k.    | Akademijos mstl. | 196        |
| 2               | Noreikiškių k. | Akademijos mstl. | 54         |
| 3               | Karkiškių k.   | Akademijos mstl. | 143        |
| VISO:           |                |                  | 393        |

© Valstybės miškų tarnyba, 2012.

|    |  |                |   |   |
|----|--|----------------|---|---|
| SP | Objekto adresas:<br>Akademijos ir Ringaudų sen., Kauno r. sav. | 2011-GR0126-SP | 1 | 1 |
|----|--|----------------|---|---|