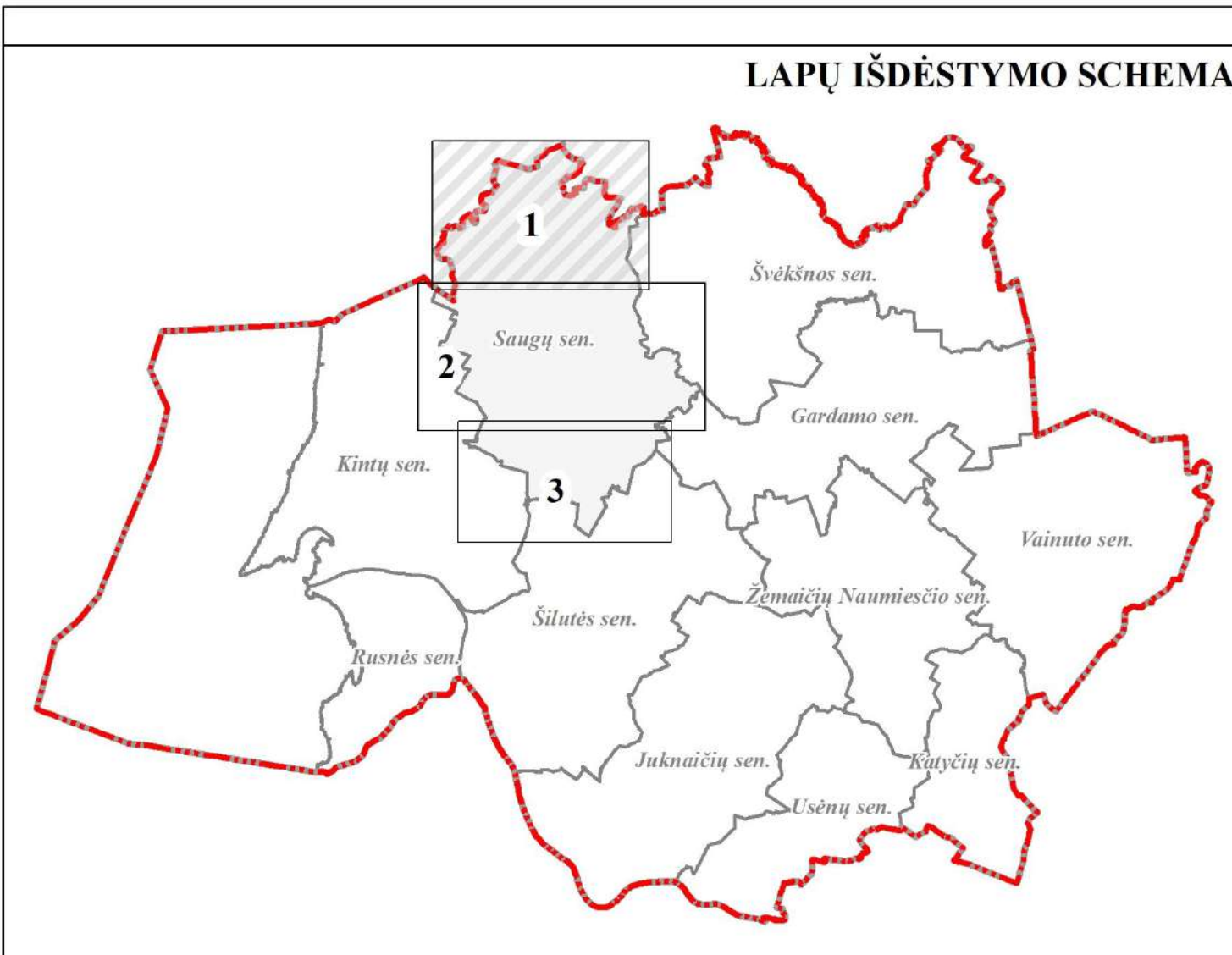



Sauņi svinēja
Eiropa
Gyvenamais vietovės
provaldymas
Gyvenamais
vietovės plotas, ha

1	Aistmē k.	123,01
2	Alūks k.	210,31
3	Burcā k.	431,07
4	Begsdzūk k.	866,24
5	Bērcišķo k.	1103,04
6	Brubā k.	329,55
7	Budabū k.	515,01
8	Cācēk k.	1128,43
9	Dagūk k.	314,50
10	Grāzēk k.	186,27
11	Grāmbū k.	201,04
12	Kabellu k.	471,53
13	Kabulē k.	575,20
14	Lambakū k.	321,73
15	Lapulū k.	487,08
16	Lapvā k.	728,87
17	Lātik k.	201,16
18	Mārvā k.	602,21
19	Mēdabū k.	15,90
20	Miestlūk k.	216,54
21	Norvācūk k.	277,90
22	Pangrūk k.	66,09
23	Petrelūk k.	1002,93
24	Rabvā k.	652,23
25	Sakācūk k.	581,71
26	Sargu k.	1066,20
27	Stādabūk k.	209,92
28	Stānabūk k.	204,70
29	Stānabūk k.	470,37
30	Vilvācūk k.	571,73
31	Vilvācūk k.	417,57
32	Vindā k.	968,88
33	Zemācēk k.	414,31
	Kopējais	17244,36



atamis

PROJEKTĄ RENGŁA
UAB „ATAMIS”

SUTAI

- Nāstātosos ir kešizmoso gyvenamųjų vietovių teritorijų ribos
- Teisės aktų nustatyta tvarka nepatvirtintos (sąlyginės) ir esamos gyvenamųjų vietovių teritorijų ribos.

Gyvenamosios vietovės teritorijos ribas aprašyto postūlio
taikav, taiklo Nr.

Preclinisurina mustaoti sklypai (sklypo *unikalus* Nr.)


Rajonimisi kelini (kelis Nr.)

Valstybinės reikšmės miškai
Kiti miškai

Šīlātes r. sav. administrācijai

Polices

1994 metų Lietuvos kaimiškųjų sistėma LKS-94
KARTOGRAFINIS PAGRINDAS:
1. Lietuvos Respublikos teritorijos M 1:10000 skaitmeninis rastrinis ortofotografinis žemėlapis ORT10L1000
2. Nacionalinė žemės turty prie Žemės ūkio ministerijos, 2021
3. Georeferencinis pagindo kadastro edvinių duomenų rinkinys (GPRK)
4. Lietuvos Respublikos žemės ūkio ministerija, 2023
DOKUMENTŲ SAITINIAI:
1. NT kadastro, Adresų registro duomenys © VĮ Registrų centras, 2023
2. Lietuvos Respublikos miškų valstybės žemės kadastro duomenys © Valstybinis miškų ūkio, 2023

KVAL. MŪK.			PLANO PASAULES PASAULES	
NOŠ. NR.	Žilainis E. V. 1985 m. Tel. (81) 225234-6, Faks. (81) 2251289		Plano rajono savivaldybės Savary Savokimas surašyti jų pateiktas žemėlapius ir žemėlapius planus	
PDV#	PDV#	2. Gubernijos	2023.01	
PDV#	PDV#	E. Gubernijos	2023.01	
		M. Rutenas	2023.01	
PLANUOJIMO ORGANIZACIJOS	PLANUOJIMO ORGANIZACIJOS SVIETES RAIŠKOS SAVALYBES ADMINISTRACIJOS ŽEMĖLAPIŲ			M 1:10 000
KALBOS TIPINIS LT	ŽEMĖLAPIŲ 40-22-1977			1.6763 1.6763 1.6763