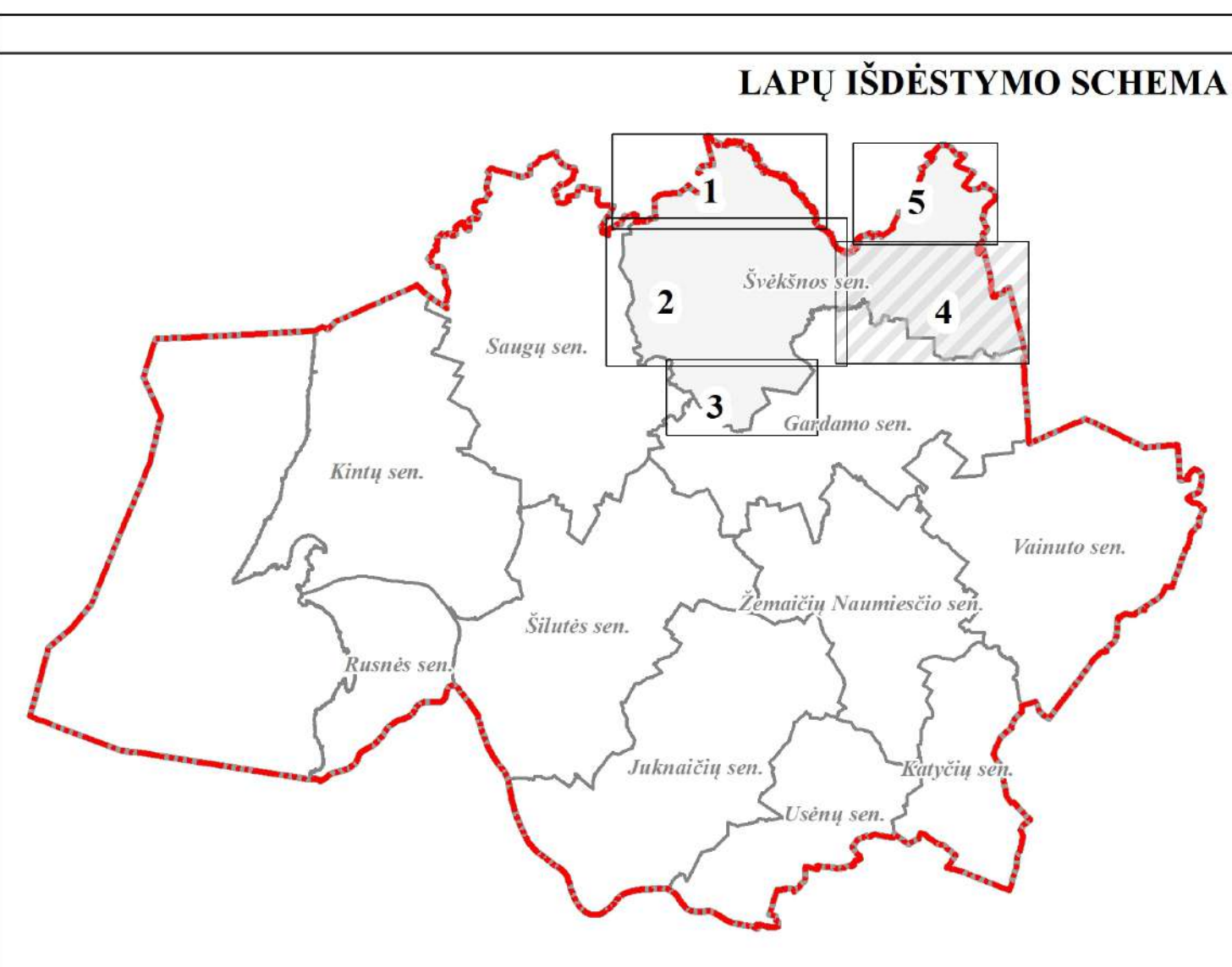




[illegible]



## SUTARNITAI ŽENKLAI

Statistiniai ir kiti žemumų gyvenamųjų vietovių teritorijų žemumų

Tiesos atskiros pastatų ir kiti atskiros vietovės (sąlyginai) pastatų ir kiti gyvenamųjų vietovių teritorijų žemumų

Gyvenamųjų vietovių teritorijų žemumų apimtys pasiskirstymas tiesioje linijoje

**Nekilnojamojo turto registre įregistruoti sklypai**

8600000000104

8600000000047

**Savivaldiškos informacijos**

8600000000000

Rajoniniai keliai (kelio Nr.)

Kiti keliai ir gatvės

**Milker**

Vidutinės vertinamos milkerinės

Kiti milkeriai

**Kiti**

Šalutės ir sav. administracinės ribos

Pastatų

Vadymų teritorijos

Pelkes

VIETA SUDERINIMAMS

SUDERINTA  
Lietuvos Respublikos  
ausisiskimo ministerijos 2223  
pild. Nr. 2-1832  
J. Garsysiene pluf.

KVAL. PĒRĒ. DOK. NR.	 atamis 2023. gada 2. līmeņa izvērtēšanas Tā. (f.) 72424. Tāl. (f.) 70120280		PLANO PASĀKĀRĀJUMS Rūpniecības uzdevuma izpildes, izstrādes, izpildes pabeigšanas termiņu noteikšana	
	IPV. 0034	PV 2. Gaismaizs PV 3. Gaismaizs	2023.05 2023.05	PLANO PROCESA STADIJA, BRĪZĒŠANĀS Spējamais Spējamais
IPV. 0081	PĒRĒ. 1. Indikatīvs PĒRĒ. 2. Romantizēti	2023.05 2023.05	Spējamais Spējamais	M 1:10 000
SALĪDZ. 10:00:01 LT	PLANO PASĀKĀRĀJUMS Rūpniecības uzdevuma izpildes, izstrādes, izpildes pabeigšanas termiņu noteikšana		ATZĪMĀJUMS AT-223-197	
				LAPAS LAPA

1994 metų Lietuvos koordinatų sistema LKS-94  
KARTOGRAFINIS PAGRINDAS  
Lietuvos Respublikos teritoriją 1:100000 skaleitėmis raštinis ortofotografinis žemėlapis ORT10L.  
\* 2. Nacionalinė žemės tarnyba prie Žemės ūkio ministerijos, 2023  
2. Georeferencinis pagrindas odvinų duomenų rinkinys (GRPK)  
3. Lietuvos Respublikos žemės ūkio ministerija, 2023  
DOKUMENTALINIAI  
1. NT kadastru, adreso registro duomenys © VĮ Registrų centras, 2023.  
2. Lietuvos Respublikos miškų valstybės kadastru duomenys © Valstybinė miškų tarnyba, 2023