

LIETUVOS RESPUBLIKOS VYRIAUSYBĖS KANCELIARIJA
VIEŠOJO VALDYMO IR SOCIALINĖS APLINKOS DEPARTAMENTO
VIEŠOJO VALDYMO IR ATVIROS VYRIAUSYBĖS SKYRIUS

PAŽYMA

DĖL KAI KURIŲ UTENOS RAJONO SAVIVALDYBĖS GYVENAMŲJŲ VIETŲ
TERITORIJŲ RIBŲ NUSTATYMO
PROJEKTO
(TAP-16-401) (NR. 16-1197(2))

2016-03-15 Nr. NV-822
Vilnius

1. Projekto rengėjas: Vidaus reikalų ministerija.

2. Projekto tikslas, esmė: nustatyti Utenos rajono savivaldybės tarybos sprendimuose nurodytų gyvenamųjų vietovių teritorijų ribas.

Šiuo metu daugelio Utenos rajono savivaldybės gyvenamųjų vietovių teritorijų ribos nėra nustatytos teisės aktų nustatyta tvarka, jos yra sąlyginės ir netikslios. Esant tokiai situacijai, kyla sunkumų formuojant žemės sklypus, vystant infrastruktūrą, rengiant teritorijų planavimo dokumentus, suteikiant adresus, registruojant nekilnojamąjį turtą, nustatant jo vertę.

Utenos rajono savivaldybė 2014 m. gegužės–birželio mėnesiais organizavo vietos gyventojų apklausas dėl gyvenamųjų vietovių teritorijų ribų nustatymo pagal parengtus planus.

Utenos rajono savivaldybės taryba, įvertinusi vietos gyventojų nuomonę, 2014 m. rugsėjo 25 d. sprendimu Nr. TS-287 „Dėl pritarimo Utenos rajono gyvenamųjų vietovių teritorijų ribų tikslinimo ir keitimo planams“ ir 2016 m. sausio 28 d. sprendimu Nr. TS-31 „Dėl Utenos rajono savivaldybės tarybos 2014 m. rugsėjo 25 d. sprendimo Nr. TS-287 „Dėl pritarimo Utenos rajono gyvenamųjų vietovių teritorijų ribų tikslinimo ir keitimo planams“ pakeitimo“ pateikė siūlymą Vyriausybei nustatyti visų Vyžuonų ir kai kurių Daugailių, Kuktiškių, Leliūnų, Tauragnų ir Utenos seniūnijų gyvenamųjų vietovių teritorijų ribas.

3. Derinimas: Nutarimo projektas be pastabų suderintas su Susisiekimo ministerija, Žemės ūkio ministerija ir valstybės įmone Registrų centru.

4. Dalykinio vertinimo išvada: Nutarimo projektas iš esmės atitinka Vyriausybės darbo reglamento nustatytus reikalavimus.

Patarėja

Irena Butrimienė

Irena Butrimienė, tel. 8 706 63 782, el. p. irena.butrimiene@lr.lv.lt



LIETUVOS RESPUBLIKOS VIDAUS REIKALŲ MINISTERIJA

Biudžetinė įstaiga, Šventaragio g. 2, LT-01510 Vilnius,
tel.: (8 5) 271 7154 / 271 7178, faks. (8 5) 271 8551, el. p. bendrasisd@vrm.lt
Duomenys kaupiami ir saugomi Juridinių asmenų registre, kodas 188601464

Lietuvos Respublikos Vyriausybei

2016-03-09

Nr. 1D-

1444 (31)

DĖL LIETUVOS RESPUBLIKOS VYRIAUSYBĖS NUTARIMO „DĖL KAI KURIŲ UTENOS RAJONO SAVIVALDYBĖS GYVENAMŲJŲ VIETОВIŲ TERITORIJŲ RIBŲ NUSTATYMO“ PROJEKTO TEIKIMO

Vidaus reikalų ministerija, vadovaudamasi Administracinių vienetų ir gyvenamųjų vietovių teritorijų ribų ir pavadinimų tvarkymo taisyklių, patvirtintų Lietuvos Respublikos Vyriausybės 1996 m. birželio 3 d. nutarimu Nr. 651, 34 punktu, teikia Lietuvos Respublikos Vyriausybės nutarimo „Dėl kai kurių Utenos rajono savivaldybės gyvenamųjų vietovių teritorijų ribų nustatymo“ projektą (toliau – nutarimo projektas).

Nutarimo projekto tikslas – nustatyti Utenos rajono savivaldybės tarybos sprendimuose nurodytų gyvenamųjų vietovių teritorijų ribas.

Šiuo metu daugelio Utenos rajono savivaldybės gyvenamųjų vietovių teritorijų ribos nėra nustatytos teisės aktų nustatyta tvarka, jos yra sąlyginės ir netikslios, kertančios kraštovaizdžio objektus, vandens telkinius ar kelius, taip pat žemės sklypus ar net statinius.

Tokia situacija neatitinka Administracinių vienetų ir gyvenamųjų vietovių teritorijų ribų ir pavadinimų tvarkymo taisyklių, patvirtintų Lietuvos Respublikos Vyriausybės 1996 m. birželio 3 d. nutarimu Nr. 651, nuostatų. Taip pat, esant tokiai situacijai, kyla sunkumų formuojant žemės sklypus, vystant infrastruktūrą, rengiant teritorijų planavimo dokumentus, suteikiant adresus, registruojant nekilnojamąjį turtą, nustatant jo vertę.

Priėmus nutarimo projektą, bus sudarytos sąlygos šių problemų sprendimui.

Utenos rajono savivaldybės taryba, įvertinusi vietos gyventojų nuomonę, 2014 m. rugsėjo 25 d. sprendimu Nr. TS-287 „Dėl pritarimo Utenos rajono gyvenamųjų vietovių teritorijų ribų tikslinimo ir keitimo planams“ ir 2016 m. sausio 28 d. sprendimu Nr. TS-31 „Dėl Utenos rajono savivaldybės tarybos 2014 m. rugsėjo 25 d. sprendimo Nr. TS-287 „Dėl pritarimo Utenos rajono gyvenamųjų vietovių teritorijų ribų tikslinimo ir keitimo planams“ pakeitimo“ pateikė siūlymą Vyriausybei nustatyti visų Vyžuonų ir kai kurių Daugailių, Kuktiškių, Leliūnų, Tauragnų ir Utenos seniūnijų gyvenamųjų vietovių teritorijų ribas.

Utenos rajono savivaldybė 2014 m. gegužės–birželio mėnesiais organizavo vietos gyventojų apklausas dėl gyvenamųjų vietovių teritorijų ribų nustatymo pagal parengtus planus, apklausų rezultatai buvo įvertinti.

Papildomai su visuomene konsultuojamasi nutarimo projektą paskelbus Vidaus reikalų ministerijos interneto svetainėje ir Lietuvos Respublikos Seimo teisės aktų informacinės sistemos (TAIS) projektų registravimo posistemyje.

Atsižvelgiant į Numatomo teisinio reguliavimo poveikio vertinimo metodikos, patvirtintos Lietuvos Respublikos Vyriausybės 2003 m. vasario 26 d. nutarimu Nr. 276, 4 punktą, Nutarimo projekto numatomo teisinio reguliavimo poveikio vertinimas neatliekamas.

Numatomo teisinio reguliavimo neigiamų pasekmių nenumatoma.

Nutarimo projekto įgyvendinimas papildomų valstybės biudžeto lėšų nepareikalaus.


Nutarimo projektas be pastabų suderintas su Susisiekimo ir Žemės ūkio ministerijomis ir valstybės įmone Registrų centru.

Nutarimo projektą parengė Vidaus reikalų ministerijos Viešojo valdymo politikos departamento (direktorius – P. Skardžius, tel. 271 7071) Vietos savivaldos politikos skyriaus (vedėja – D. Masaitienė, tel. 271 7187) vyriausioji specialistė A. Tranylienė (tel. 271 8306).

PRIDEDAMA:

1. Nutarimo projektas, 2 lapai.
2. Utenos rajono savivaldybės tarybos 2014 m. rugsėjo 25 d. sprendimo Nr. TS-287 „Dėl pritarimo Utenos rajono gyvenamųjų vietovių teritorijų ribų tikslinimo ir keitimo planams“ ir 2016 m. sausio 28 d. sprendimo Nr. TS-31 „Dėl Utenos rajono savivaldybės tarybos 2014 m. rugsėjo 25 d. sprendimo Nr. TS-287 „Dėl pritarimo Utenos rajono gyvenamųjų vietovių teritorijų ribų tikslinimo ir keitimo planams“ pakeitimo“ ir aiškinamųjų raštų kopijos, 6 lapai.
3. Susisiekimo ministerijos 2016 m. kovo 1 d. rašto Nr. 2-743(112) kopija, 1 lapas.
4. Žemės ūkio ministerijos 2016 m. vasario 22 d. rašto Nr. 2D-717(12.145) kopija, 1 lapas.
5. Valstybės įmonės Registrų centro 2016 m. vasario 23 d. rašto Nr. (1.1.30.)s-916 kopija, 1 lapas.
6. Utenos rajono savivaldybės gyvenamųjų vietovių teritorijų ribų aprašymas, 24 lapai.
7. Utenos rajono savivaldybės gyvenamųjų vietovių teritorijų ribų planai, M 1:50000 ir M 1:10000, 21 lapas.

Vidaus reikalų ministras



Saulius Skvernelis

Aurelija Tranylienė, tel. 271 8306, el. p. aurelija.tranyliene@vrm.lt

LIETUVOS RESPUBLIKOS VYRIAUSYBĖ
NUTARIMAS
DĖL KAI KURIŲ UTENOS RAJONO SAVIVALDYBĖS GYVENAMŲJŲ VIETŲVIŲ
TERITORIJŲ RIBŲ NUSTATYMO

2016 m. d. Nr.
Vilnius

Vadovaudamasi Lietuvos Respublikos teritorijos administracinių vienetų ir jų ribų įstatymo 10 straipsniu ir atsižvelgdama į Utenos rajono savivaldybės tarybos 2014 m. rugsėjo 25 d. sprendime Nr. TS-287 „Dėl pritarimo Utenos rajono gyvenamųjų vietovių teritorijų ribų tikslinimo ir keitimo planams“ ir 2016 m. sausio 28 d. sprendime Nr. TS-31 „Dėl Utenos rajono savivaldybės tarybos 2014 m. rugsėjo 25 d. sprendimo Nr. TS-287 „Dėl pritarimo Utenos rajono gyvenamųjų vietovių teritorijų ribų tikslinimo ir keitimo planams“ pakeitimo“ išdėstytus pasiūlymus, pateiktus įvertinus vietos gyventojų nuomonę, Lietuvos Respublikos Vyriausybė n u t a r i a :

Nustatyti šių Utenos rajono savivaldybės gyvenamųjų vietovių teritorijų ribas pagal pridedamus planus:

1. Daugailių seniūnijos Daugailių miestelio (547,02 hektaro).
2. Kuktiškių seniūnijos: Kuktiškių kaimo (404,30 hektaro), Kuktiškių miestelio (472,03 hektaro).
3. Leliūnų seniūnijos Leliūnų miestelio (202,02 hektaro).
4. Saldutiškio seniūnijos Kemešio kaimo (336,89 hektaro).
5. Sudeikių seniūnijos: Liepakalnių kaimo (443,66 hektaro), Sudeikių kaimo (553,57 hektaro) ir Sudeikių miestelio (80,57 hektaro).
6. Tauragnų seniūnijos: Tauragnų kaimo (1389,33 hektaro), Tauragnų miestelio (128,04 hektaro) ir Urviškių kaimo (55,35 hektaro).
7. Utenos seniūnijos Medenių kaimo (407,15 hektaro) ir Vijeikių kaimo (167,32 hektaro).
8. Vyžuonų seniūnijos Antakalnių kaimo (367,97 hektaro), Atkočiškių kaimo (7,79 hektaro), Ažuraisčio viensėdžio (20,12 hektaro), Ažusienio viensėdžio (31,11 hektaro), Bėdžių kaimo (157,07 hektaro), Biliūnų kaimo (133,33 hektaro), Čerioškavietės kaimo (22,50 hektaro), Dusynių kaimo (551,37 hektaro), Galelių kaimo (180,74 hektaro), Gaspariškių kaimo (110,50 hektaro), Grybelių kaimo (215,19 hektaro), Kaliekių kaimo (624,04 hektaro), Kalinaukos kaimo (14,02 hektaro), Karališkio kaimo (45,45 hektaro), Kauliniškio kaimo (30,73 hektaro), Meldučių kaimo (55,66 hektaro), Mieleikių kaimo (276,69 hektaro), Naujasodžio kaimo (56,49 hektaro), Pašilių kaimo (97,17 hektaro), Pašvenčių viensėdžio (29,70

hektaro), Pauliukiškių kaimo (54,91 hektaro), Plaušų kaimo (263,69 hektaro), Plaušų viensėdžio (29,37 hektaro), Sprakšių kaimo (699,58 hektaro), Stalnioniškio kaimo (137,37 hektaro), Starkų kaimo (328,15 hektaro), Šeimyniškių kaimo (479,34 hektaro), Šiaudinių kaimo (892,26 hektaro), Vyžuonėlių kaimo (352,29 hektaro), Vyžuonų miestelio (274,72 hektaro), Vyžuonų viensėdžio (728,12 hektaro) ir Zablūdavos kaimo (177,63 hektaro).

Ministras Pirmininkas

Vidaus reikalų ministras

VRM Teisės departamento
direktorius

Nerijus Rudaitis

2016-03-02

Lietuvos Respublikos
vidaus reikalų ministras

Saulius Skvernelis

2016-03-03



UTENOS RAJONO SAVIVALDYBĖS TARYBA

SPRENDIMAS

DĖL PRITARIMO UTENOS RAJONO GYVENAMŲJŲ VIETŲ TERITORIJŲ RIBŲ TIKSLINIMO IR KEITIMO PLANAMS

2014 m. rugsėjo 25 d. Nr. TS - 287
Utena

Vadovaudamasi Lietuvos Respublikos vietos savivaldos įstatymo 16 straipsnio 2 dalies 34 punktu, Lietuvos Respublikos teritorijos administracinių vienetų ir jų ribų įstatymo 10 straipsniu, Administracinių vienetų ir gyvenamųjų vietovių teritorijų ribų ir pavadinimų tvarkymo taisyklių, patvirtintų Lietuvos Respublikos Vyriausybės 1996 m. birželio 3 d. nutarimu Nr. 651 „Dėl administracinių vienetų ir gyvenamųjų vietovių teritorijų ribų ir pavadinimų tvarkymo“, 29 punktu, ir įvertinusi vietos gyventojų apklausos rezultatus, nurodytus Utenos rajono savivaldybės tarybos 2014 m. rugpjūčio 28 d. sprendime Nr. TS-258 „Dėl vietos gyventojų apklausos rezultatų svarstymo ir Vyžuonų, Saldutiškio, Sudeikių, Daugailių, Kuktiškių, Leliūnų, Tauragnų ir Utenos seniūnijų gyvenamųjų vietovių ribų koregavimo ir nustatymo planų rengimo“, Utenos rajono savivaldybės taryba nusprendžia:


1. Pritarti Vyžuonų, Saldutiškio, Sudeikių, Daugailių, Kuktiškių, Leliūnų, Tauragnų ir Utenos seniūnijų gyvenamųjų vietovių teritorijų ribų tikslinimo ir pakeitimo planams (pridedama).

2. Pritarti aiškinamajam raštui dėl Vyžuonų, Saldutiškio, Sudeikių, Daugailių, Kuktiškių, Leliūnų, Tauragnų ir Utenos seniūnijų gyvenamųjų vietovių teritorijos ribų pakeitimo (pridedama).

3. Siūlyti Lietuvos Respublikos Vyriausybei pakeisti Utenos rajono savivaldybės Saldutiškio seniūnijos - Kemešio kaimo, Sudeikių seniūnijos - Sudeikių miestelio, Sudeikių kaimo ir Liepakalnių kaimo, Daugailių seniūnijos - Daugailių miestelio, Kuktiškių seniūnijos - Kuktiškių miestelio ir Kuktiškių kaimo, Leliūnų seniūnijos - Leliūnų miestelio, Tauragnų seniūnijos - Tauragnų miestelio, Tauragnų kaimo ir Urviškių kaimo, Utenos seniūnijos - Medenių kaimo ir Vijeikių kaimo teritorijų ribas pagal šio sprendimo 1 punkte pridedamus šių gyvenamųjų vietovių teritorijų ribų pakeitimo planus.

4. Nurodyti, kad šis sprendimas gali būti skundžiamas Lietuvos Respublikos administracinių bylų teisenos įstatymo nustatyta tvarka.

Savivaldybės meras



Alvydas Katinas

PRITARTA

Utenos rajono savivaldybės tarybos

2014 m. rugsėjo 25 d. sprendimu Nr. TS-287

UTENOS RAJONO GYVENAMŲJŲ VIETŲ TERITORIJŲ RIBŲ PAKEITIMO AIŠKINAMASIS RAŠTAS

Utenos rajono savivaldybės tarybos sprendimo projektas „Dėl pritarimo Utenos rajono gyvenamųjų vietovių teritorijų ribų tikslinimo ir keitimo planams“ parengtas vadovaujantis Lietuvos Respublikos vietos savivaldos įstatymo 16 straipsnio 2 dalies 34 punktu, Lietuvos Respublikos teritorijos administracinių vienetų ir jų ribų įstatymo 10 straipsniu, Administracinių vienetų ir gyvenamųjų vietovių teritorijų ribų ir pavadinimų tvarkymo taisyklių, patvirtintų Lietuvos Respublikos Vyriausybės 1996 m. birželio 3 d. nutarimo Nr. 651 „Dėl administracinių vienetų ir gyvenamųjų vietovių teritorijų ribų ir pavadinimų tvarkymo“, 29 punktu, ir įvertinus vietos gyventojų apklausos rezultatus, nurodytus Utenos rajono savivaldybės tarybos 2014 m. rugpjūčio 28 d. sprendime Nr. TS-258 „Dėl vietos gyventojų apklausos rezultatų svarstymo ir Vyžuonų, Saldutiškio, Sudeikių, Daugailių, Kuktiškių, Leliūnų, Tauragnų ir Utenos seniūnijų gyvenamųjų vietovių ribų koregavimo ir nustatymo planų rengimo“.

Gyvenamosios vietovės Daugailių sen., Daugailių k., Kuktiškių sen., Kuktiškių k., Leliūnų sen., Leliūnų k., Sudeikių sen., Sudeikių k., Tauragnų sen., Tauragnų k., ir Urviškių k. nėra įteisintos teisės aktų nustatyta tvarka, t. y. nėra teisinio pagrindo, kad jie Lietuvos Respublikos adresų registre egzistuotų kaip registro objektas.

Saldutiškio seniūnijos Kemešio kaimas ir Sudeikių seniūnijos Liepakalnių kaimas nėra įteisinti teisės aktų nustatyta tvarka. Šios gyvenamosios vietovės yra įrašytos į Lietuvos Respublikos registrą su statusu „laikinas pavadinimas“, t. y. gyvenamųjų vietovių pavadinimai neatitinka pavadinimų, nurodytų LTSR administracinio – teritorinio suskirstymo žinyne (Mintis, 1976 m.).

Esamos Utenos rajono savivaldybės Saldutiškio seniūnijos - Kemešio kaimo, Sudeikių seniūnijos - Sudeikių miestelio, Sudeikių kaimo ir Liepakalnių kaimo, Daugailių seniūnijos - Daugailių miestelio, Kuktiškių seniūnijos - Kuktiškių miestelio ir Kuktiškių kaimo, Leliūnų seniūnijos - Leliūnų miestelio, Tauragnų seniūnijos - Tauragnų miestelio, Tauragnų kaimo ir Urviškių kaimo, Utenos seniūnijos - Medenių kaimo ir Vijeikių kaimo teritorijų ribos yra netikslios, neatitinka natūralių vietovės situacijos kontūrų ribų (kertasi su valstybinės ar vietinės reikšmės keliais, hidrografijos objektais), kerta registruojamų ar jau įregistruotų Nekilnojamojo turto registre žemės sklypų ribas ar net statinius.

Esant tokiai situacijai kyla sunkumų formuojant žemės sklypų ribas, vystant infrastruktūrą, planuojant teritorijas, suteikiant adresus, nustatant nekilnojamojo turto vertes. Susidaro sunkumai nekilnojamojo turto savininkams, jie negali laisvai disponuoti savo turtu: negali jo parduoti, dovanoti, atlikti žemės sklypų kadastrinių matavimų. Esamos minėtų gyvenamųjų vietovių ribos neatitinka Administracinių vienetų ir gyvenamųjų vietovių teritorijų ribų ir pavadinimų tvarkymo taisyklių, patvirtintų Lietuvos Respublikos Vyriausybės 1996 m. birželio 3 d. nutarimu Nr. 651, nuostatų.


Utenos rajono savivaldybės Vyžuonų seniūnijos teritorijoje esančių gyvenamųjų vietovių, Saldutiškio seniūnijos - Kemešio kaimo, Sudeikių seniūnijos - Sudeikių miestelio, Sudeikių kaimo ir Liepakalnių kaimo, Daugailių seniūnijos - Daugailių miestelio, Kuktiškių seniūnijos - Kuktiškių miestelio ir Kuktiškių kaimo, Leliūnų seniūnijos - Leliūnų miestelio, Tauragnų seniūnijos - Tauragnų miestelio, Tauragnų kaimo ir Urviškių kaimo, Utenos seniūnijos - Medenių kaimo ir Vijeikių kaimo teritorijų ribų tikslinimo planų rengimo tikslas – patikslinti šių gyvenamųjų vietovių teritorijų ribas pagal žemės sklypų kadastrinių matavimų duomenis ir pakeisti jas pagal faktiškai gyvenamųjų vietovių užimamą teritoriją, tai pat atsižvelgiant į Utenos rajono teritorijos bendrajame plane, patvirtintame Utenos rajono savivaldybės tarybos 2008 m. spalio 30 d. sprendimu Nr. TS-

277 „Dėl Utenos rajono savivaldybės teritorijos bendrojo plano patvirtinimo“, numatytą gyvenamųjų vietovių plėtrą.

Vadovaujantis Utenos rajono savivaldybės tarybos 2014 m. balandžio 24 d. sprendimu Nr. TS-138 „Dėl pritarimo siūlymui keisti Utenos rajono gyvenamųjų vietovių ribas ir vietos gyventojų apklausos skelbimo“, buvo organizuota vietos gyventojų apklausa dėl Vyžuonų seniūnijos teritorijoje esančių gyvenamųjų vietovių, Saldutiškio seniūnijos - Kemešio kaimo, Sudeikių seniūnijos - Sudeikių miestelio, Sudeikių kaimo ir Liepakalnių kaimo, Daugailių seniūnijos - Daugailių miestelio, Kuktiškių seniūnijos - Kuktiškių miestelio ir Kuktiškių kaimo, Leliūnų seniūnijos - Leliūnų miestelio, Tauragnų seniūnijos - Tauragnų miestelio, Tauragnų kaimo ir Urviškių kaimo, Utenos seniūnijos - Medenių kaimo ir Vijeikių kaimo teritorijos ribų tikslinimo pagal parengtus minėtų gyvenamųjų vietovių teritorijų ribų tikslinimo planus. Apklausa vyko nuo 2014 m. gegužės 7 d. iki 2014 m. birželio 18 d. imtinai. Atlikus vietos gyventojų apklausą ir apsvačius apklausos rezultatus, parengti Vyžuonų seniūnijos teritorijoje esančių gyvenamųjų vietovių, Saldutiškio seniūnijos - Kemešio kaimo, Sudeikių seniūnijos - Sudeikių miestelio, Sudeikių kaimo ir Liepakalnių kaimo, Daugailių seniūnijos - Daugailių miestelio, Kuktiškių seniūnijos - Kuktiškių miestelio ir Kuktiškių kaimo, Leliūnų seniūnijos - Leliūnų miestelio, Tauragnų seniūnijos - Tauragnų miestelio, Tauragnų kaimo ir Urviškių kaimo, Utenos seniūnijos - Medenių kaimo ir Vijeikių kaimo teritorijos ribų planai.

Pritarus šiems Vyžuonų, Saldutiškio, Sudeikių, Daugailių, Kuktiškių, Leliūnų, Tauragnų ir Utenos seniūnijų gyvenamųjų vietovių teritorijų ribų tikslinimo ir pakeitimo planams, neigiamų pasekmių nenumatoma.

Sprendimo projektą —parengė Utenos rajono savivaldybės administracijos Teritorijų planavimo ir statybos skyriaus vyr. specialistas Rolandas Norkūnas.





UTENOS RAJONO SAVIVALDYBĖS TARYBA

SPRENDIMAS

DĖL UTENOS RAJONO SAVIVALDYBĖS TARYBOS 2014 M. RUGSĖJO 25 D. SPRENDIMO NR. TS-287 „DĖL PRITARIMO UTENOS RAJONO SAVIVALDYBĖS GYVENAMŲJŲ VIETOVIJŲ TERITORIJŲ RIBŲ TIKSLINIMO IR KEITIMO PLANAMS“ PAKEITIMO

2016 m. sausio 28 d. Nr. TS - 34
Utena

Vadovaudamasi Lietuvos Respublikos vietos savivaldos 18 straipsnio 1 dalimi ir atsižvelgdama į Lietuvos Respublikos vidaus reikalų ministerijos 2015 m. gruodžio 16 d. raštą Nr. 1D-9816(31) „Dėl Utenos rajono savivaldybės gyvenamųjų vietovių teritorijų ribų nustatymo“, Utenos rajono savivaldybės taryba nusprendžia:

1. Pakeisti Utenos rajono savivaldybės tarybos 2014 m. rugsėjo 25 d. sprendimo Nr. TS-287 „Dėl pritarimo Utenos rajono savivaldybės gyvenamųjų vietovių teritorijų ribų tikslinimo ir keitimo planams“ 1, 2, 3 ir 4 punktus ir juos išdėstyti taip:


„1. Pritarti Vyžuonų, Saldutiškio, Sudeikių, Daugailių, Kuktiškių, Leliūnų, Tauragnų ir Utenos seniūnijų gyvenamųjų vietovių teritorijų ribų nustatymo planams (pridedama).

2. Pritarti aiškinamajam raštui dėl Vyžuonų, Saldutiškio, Sudeikių, Daugailių, Kuktiškių, Leliūnų, Tauragnų ir Utenos seniūnijų gyvenamųjų vietovių teritorijos ribų nustatymo (pridedama).

3. Siūlyti Lietuvos Respublikos Vyriausybei nustatyti Utenos rajono savivaldybės Vyžuonų seniūnijos gyvenamųjų vietovių, Saldutiškio seniūnijos – Kemešio kaimo, Sudeikių seniūnijos - Sudeikių miestelio, Sudeikių kaimo ir Liepakalnių kaimo, Daugailių seniūnijos - Daugailių miestelio, Kuktiškių seniūnijos - Kuktiškių miestelio ir Kuktiškių kaimo, Leliūnų seniūnijos - Leliūnų miestelio, Tauragnų seniūnijos - Tauragnų miestelio, Tauragnų kaimo ir Urviškių kaimo, Utenos seniūnijos - Medenių kaimo ir Vijeikių kaimo teritorijų ribas pagal šio sprendimo 1 punkte pridedamus šių gyvenamųjų vietovių teritorijų ribų nustatymo planus.“.

2. Nurodyti, kad šis sprendimas gali būti skundžiamas Lietuvos Respublikos administracinių bylų teisenos įstatymo nustatyta tvarka.

Savivaldybės meras



Alvydas Katinas

PRITARTA

Utenos rajono savivaldybės tarybos

2014 m. rugsėjo 25 d. sprendimu Nr. TS-287

(2016 m. sausio 28 d. sprendimo Nr. TS – 34
redakcija)

UTENOS RAJONO GYVENAMŲJŲ VIETŲ RIBŲ NUSTATYMO AIŠKINAMASIS RAŠTAS

Utenos rajono savivaldybės tarybos sprendimo projektas „Dėl pritarimo Utenos rajono gyvenamųjų vietovių teritorijų ribų tikslinimo ir keitimo planams“ parengtas vadovaujantis Lietuvos Respublikos vietos savivaldos įstatymo 16 straipsnio 2 dalies 34 punktu, Lietuvos Respublikos teritorijos administracinių vienetų ir jų ribų įstatymo 10 straipsniu, Administracinių vienetų ir gyvenamųjų vietovių teritorijų ribų ir pavadinimų tvarkymo taisyklių, patvirtintų Lietuvos Respublikos Vyriausybės 1996 m. birželio 3 d. nutarimo Nr. 651 „Dėl administracinių vienetų ir gyvenamųjų vietovių teritorijų ribų ir pavadinimų tvarkymo“, 29 punktu, ir įvertinus vietos gyventojų apklausos rezultatus, nurodytus Utenos rajono savivaldybės tarybos 2014 m. rugpjūčio 28 d. sprendime Nr. TS-258 „Dėl vietos gyventojų apklausos rezultatų svarstymo ir Vyžuonų, Saldutiškio, Sudeikių, Daugailių, Kuktiškių, Leliūnų, Tauragnų ir Utenos seniūnijų gyvenamųjų vietovių ribų koregavimo ir nustatymo planų rengimo“.

Gyvenamosios vietovės Daugailių sen., Daugailių k., Kuktiškių sen., Kuktiškių k., Leliūnų sen., Leliūnų k., Sudeikių sen., Sudeikių k., Tauragnų sen., Tauragnų k., ir Urviškių k. nėra įteisintos teisės aktų nustatyta tvarka, t. y. nėra teisinio pagrindo, kad jie Lietuvos Respublikos adresų registre egzistuos kaip registro objektas.

Saldutiškio seniūnijos Kemešio kaimas ir Sudeikių seniūnijos Liepakalnių kaimas nėra įteisinti teisės aktų nustatyta tvarka. Šios gyvenamosios vietovės yra įrašytos į Lietuvos Respublikos registrą su statusu „laikinas pavadinimas“, t. y. gyvenamųjų vietovių pavadinimai neatitinka pavadinimų, nurodytų LTSR administracinio – teritorinio suskirstymo žinyne (Mintis, 1976 m.).

Esamos Utenos rajono savivaldybės Saldutiškio seniūnijos - Kemešio kaimo, Sudeikių seniūnijos - Sudeikių miestelio, Sudeikių kaimo ir Liepakalnių kaimo, Daugailių seniūnijos - Daugailių miestelio, Kuktiškių seniūnijos - Kuktiškių miestelio ir Kuktiškių kaimo, Leliūnų seniūnijos - Leliūnų miestelio, Tauragnų seniūnijos - Tauragnų miestelio, Tauragnų kaimo ir Urviškių kaimo, Utenos seniūnijos - Medenių kaimo ir Vijeikių kaimo teritorijų ribos yra netikslios, neatitinka natūralių vietovės situacijos kontūrų ribų (kertasi su valstybinės ar vietinės reikšmės keliais, hidrografijos objektais), kerta registruojamų ar jau įregistruotų Nekilnojamojo turto registre žemės sklypų ribas ar net statinius.

Esant tokiai situacijai kyla sunkumų formuojant žemės sklypų ribas, vystant infrastruktūrą, planuojant teritorijas, suteikiant adresus, nustatant nekilnojamojo turto vertes. Susidaro sunkumai nekilnojamojo turto savininkams, jie negali laisvai disponuoti savo turtu: negali jo parduoti, dovanoti, atlikti žemės sklypų kadastrinių matavimų. Esamos minėtų gyvenamųjų vietovių ribos neatitinka Administracinių vienetų ir gyvenamųjų vietovių teritorijų ribų ir pavadinimų tvarkymo taisyklių, patvirtintų Lietuvos Respublikos Vyriausybės 1996 m. birželio 3 d. nutarimu Nr. 651, nuostatų.


Utenos rajono savivaldybės Vyžuonų seniūnijos teritorijoje esančių gyvenamųjų vietovių, Saldutiškio seniūnijos - Kemešio kaimo, Sudeikių seniūnijos - Sudeikių miestelio, Sudeikių kaimo ir Liepakalnių kaimo, Daugailių seniūnijos - Daugailių miestelio, Kuktiškių seniūnijos - Kuktiškių miestelio ir Kuktiškių kaimo, Leliūnų seniūnijos - Leliūnų miestelio, Tauragnų seniūnijos - Tauragnų miestelio, Tauragnų kaimo ir Urviškių kaimo, Utenos seniūnijos - Medenių kaimo ir Vijeikių kaimo teritorijų ribų tikslinimo planų rengimo tikslas – nustatyti šių gyvenamųjų vietovių

teritorijų ribas pagal žemės sklypų kadastrinių matavimų duomenis ir patikslinti jas pagal faktiškai gyvenamųjų vietovių užimamą teritoriją, tai pat atsižvelgiant į Utenos rajono teritorijos bendrajame plane, patvirtintame Utenos rajono savivaldybės tarybos 2008 m. spalio 30 d. sprendimu Nr. TS-277 „Dėl Utenos rajono savivaldybės teritorijos bendrojo plano patvirtinimo“, numatytą gyvenamųjų vietovių plėtrą.

Vadovaujantis Utenos rajono savivaldybės tarybos 2014 m. balandžio 24 d. sprendimu Nr. TS-138 „Dėl pritarimo siūlymui keisti Utenos rajono gyvenamųjų vietovių ribas ir vietos gyventojų apklausos skelbimo“, buvo organizuota vietos gyventojų apklausa dėl Vyžuonų seniūnijos teritorijoje esančių gyvenamųjų vietovių, Saldutiškio seniūnijos - Kemešio kaimo, Sudeikių seniūnijos - Sudeikių miestelio, Sudeikių kaimo ir Liepakalnių kaimo, Daugailių seniūnijos - Daugailių miestelio, Kuktiškių seniūnijos - Kuktiškių miestelio ir Kuktiškių kaimo, Leliūnų seniūnijos - Leliūnų miestelio, Tauragnų seniūnijos - Tauragnų miestelio, Tauragnų kaimo ir Urviškių kaimo, Utenos seniūnijos - Medenių kaimo ir Vijeikių kaimo teritorijos ribų tikslinimo pagal parengtus minėtų gyvenamųjų vietovių teritorijų ribų tikslinimo planus. Apklausa vyko nuo 2014 m. gegužės 7 d. iki 2014 m. birželio 18 d. imtinai. Atlikus vietos gyventojų apklausą ir apsvarsčius apklausos rezultatus, parengti Vyžuonų seniūnijos teritorijoje esančių gyvenamųjų vietovių, Saldutiškio seniūnijos - Kemešio kaimo, Sudeikių seniūnijos - Sudeikių miestelio, Sudeikių kaimo ir Liepakalnių kaimo, Daugailių seniūnijos - Daugailių miestelio, Kuktiškių seniūnijos - Kuktiškių miestelio ir Kuktiškių kaimo, Leliūnų seniūnijos - Leliūnų miestelio, Tauragnų seniūnijos - Tauragnų miestelio, Tauragnų kaimo ir Urviškių kaimo, Utenos seniūnijos - Medenių kaimo ir Vijeikių kaimo teritorijos ribų planai.

Pritarus šiems Vyžuonų, Saldutiškio, Sudeikių, Daugailių, Kuktiškių, Leliūnų, Tauragnų ir Utenos seniūnijų gyvenamųjų vietovių teritorijų ribų nustatymo planams, neigiamų pasekmių nenumatoma.

Sprendimo projektą parengė Utenos rajono savivaldybės administracijos Teritorijų planavimo ir statybos skyriaus vyr. specialistas Rolandas Norkūnas.





LIETUVOS RESPUBLIKOS SUSISIEKIMO MINISTERIJA

Biudžetinė įstaiga, Gedimino pr. 17, LT-01505 Vilnius, tel. (8 5) 239 3911,
faks. (8 5) 212 4335, el. p. sumin@sumin.lt.
Duomenys kaupiami ir saugomi Juridinių asmenų registre, kodas 188620589

Vidaus reikalų ministerijai

2016-03-01
[2016-02-01

Nr. 2-743(112)
Nr. 1D-662 (31)

DĖL LIETUVOS RESPUBLIKOS VYRIAUSYBĖS NUTARIMO „DĖL KAI KURIŲ UTENOS RAJONO SAVIVALDYBĖS GYVENAMŲJŲ VIETŲ TERITORIJŲ RIBŲ NUSTATYMO“ PROJEKTO DERINIMO

Susisiekimo ministerija išnagrinėjo Jūsų 2016 m. vasario 1 d. raštu Nr. 1D-662 (31) „Dėl Lietuvos Respublikos Vyriausybės nutarimo „Dėl kai kurių Utenos rajono savivaldybės gyvenamųjų vietovių teritorijų ribų nustatymo“ projekto derinimo“ pateiktą derinti Lietuvos Respublikos Vyriausybės nutarimo „Dėl kai kurių Utenos rajono savivaldybės gyvenamųjų vietovių teritorijų ribų nustatymo“ projektą ir informuoja, kad pagal kompetenciją pastabų ir pasiūlymų neturi.

Susisiekimo viceministras

Algis Žvaliauskas

E. Savickas, tel. (8 5) 239 3848, el. p. evaldas.savickas@sumin.lt

Originalas nebūna siunčiamas

13



LIETUVOS RESPUBLIKOS ŽEMĖS ŪKIO MINISTERIJA

Vidaus reikalų ministerijai

2016-02-22 Nr. 2D-717(12.145)
I 2016-02-01 Nr. 1D-662 (31)

DĖL LIETUVOS RESPUBLIKOS VYRIAUSYBĖS NUTARIMO PROJEKTO

Išnagrinėję Lietuvos Respublikos Vyriausybės nutarimo „Dėl kai kurių Utenos rajono savivaldybės gyvenamųjų vietovių teritorijų ribų nustatymo“ projektą informuojame, kad pagal kompetenciją pastabų ir pasiūlymų neturime.

Viceministras

Albinas Ežerskis

Palmira Petniūnienė, tel. (8 5) 210 0525, el. p. palmira.petniuniene@zum.lt

Budžetinė įstaiga
Gedimino pr. 19
LT - 01103 Vilnius


Tel. (8 5) 239 1001
Faks. (8 5) 239 1212
El. paštas zum@zum.lt
<http://www.zum.lt>

Duomenys kaupiami ir saugomi
Juridinių asmenų registre
Kodas 188675190

Atsiskait. sąskaita
LT674010042400070079
AB DNB bankas



14



REGISTRŲ CENTRAS

VALSTYBĖS ĮMONĖ REGISTRŲ CENTRAS

Vinco Kudirkos g. 18-3, 03105 Vilnius, tel. (8 5) 268 8202, faks. (8 5) 268 8311, el. p. info@registrucentras.lt.
Duomenys kaupiami ir saugomi Juridinių asmenų registre, kodas 124110246

Lietuvos Respublikos
Vidaus reikalų ministerijai
Šventaragio g. 2
LT-01510 Vilnius

2016-02-23

Nr. (1.1.30)s- 916

Į 2016-02-17

Nr. 16-1197

DĖL LIETUVOS RESPUBLIKOS VYRIAUSYBĖS NUTARIMO PROJEKTO DERINIMO

Informuojame, kad Jūsų pateiktam derinti Lietuvos Respublikos Vyriausybės nutarimo projektui „Dėl kai kurių Utenos rajono savivaldybės gyvenamųjų vietovių teritorijų ribų nustatymo“ pastabų ir pasiūlymų neturime.

Direktoriaus pirmasis pavaduotojas

Rimantas Ramanauskas

Zenonas Lapėnas, tel. (8 5) 268 8334, el. p. Zenonas.Lapenas@registrucentras.lt

15

**LIETUVOS RESPUBLIKOS VYRIAUSYBĖS KANCELIARIJA
TEISĖS DEPARTAMENTAS**

IŠVADA

**DĖL LIETUVOS RESPUBLIKOS VYRIAUSYBĖS NUTARIMO „DĖL KAI KURIŲ
UTENOS RAJONO SAVIVALDYBĖS GYVENAMŲJŲ VIETOVŲ TERITORIJŲ RIBŲ
NUSTATYMO“ PROJEKTO (toliau – Projektas)
(TAP NR. 16-401; TAIS NR. 16-1197(2))**

2016-03-15 Nr. NV-815
Vilnius

Įvertinę Projekto atitiktį įstatymams, Vyriausybės nutarimams bei teisės technikos reikalavimams, tačiau nevertindami Projekto nuostatų atitikties pridedamiems planams, taip pat pastarųjų atitikties teritorijų planavimo dokumentų rengimui nustatytiems reikalavimams, informuojame, kad esminių pastabų ir pasiūlymų neturime.

1-ojo teisinės ekspertizės skyriaus vedėja

Daiva Gubistienė

Siūlau įtraukti į Vyriausybės posėdžio (pasitarimo) darbotvarkės projektą

2016-05-23
2016-05-23

Dėl kai kurių Utenos rajono savivaldybės gyvenamųjų vietovių teritorijų ribų nustatymo (TAP-16-401) (16-1197(2))

Pranešėjas: Vidaus reikalų ministras S. Skvernelis

Dalyvauja: Vidaus reikalų ministerijos Viešojo valdymo politikos departamento Vietos savivaldos politikos skyriaus vyriausioji specialistė A. Tranylienė

Klausimo kuratorius: V.Pavardė, parašas

Posėdžių rengimo skyriaus
patarėjas

R. Gerasimovič

2016-03-15

<p>Apsvarstyta ministerijų atstovų pasitarime</p> <p><u>2016-03-22</u></p> <p>(data)</p>	<p>Ministerijų atstovų pasitarimo protokolo išrašas</p> <p>1. Projektą svarstyti Vyriausybės posėdžio A dalyje. 2. Tvirtinti Vyriausybės kancelerio pavaduotojo R. Vaiškiaus pastabų dėl išnagrinėtų, paminėtų švietimo kaimų ir vienišųjų istorinių vardu išsaugojimo.</p>
<p>Informacija apie projekto svarstymą Vyriausybės pasitarime ar/ir Vyriausybės posėdyje</p>	<p>Papildoma informacija</p>