

**LIETUVOS RESPUBLIKOS VYRIAUSYBĖS KANCELIARIJA
VIEŠOJO VALDYMO IR SOCIALINĖS APLINKOS DEPARTAMENTO
VIEŠOJO VALDYMO IR ATVIROS VYRIAUSYBĖS SKYRIUS**

PAŽYMA

**DĖL KAIŠIADORIŲ RAJONO SAVIVALDYBĖS GYVENAMOSIOS VIETOVĖS
PAVADINIMO PAKEITIMO, GYVENAMŲJŲ VIETOVĖJŲ NUSTATYMO, PANAIKINIMO IR
TERITORIJŲ RIBŲ NUSTATYMO PROJEKTO
(TAP-16-1572) (NR. 16-9682(2))**

2016-10-06 Nr. NV-3110

Vilnius

1. Projekto rengėjas: Vidaus reikalų ministerija.

2. Projekto tikslas, esmė: Nutarimo projekto tikslas – nustatyti visų Kaišiadorių rajono savivaldybės gyvenamųjų vietovių teritorijų ribas, nustatyti 8 kaimus ir suteikti jiems sovietmečiu panaikintų senųjų kaimų pavadinimus, panaikinti 11 gyvenamųjų vietovių (kurių pavadinime nurodytas tipas „geležinkelio stotis“ bei vienvardes romėniškais skaitmenimis pažymėtas gyvenamąsias vietas) ir pakeisti vieno kaimo pavadinimą.

Šiuo metu esančios Kaišiadorių rajono savivaldybės kaimo gyvenamųjų vietovių teritorijų ribos yra sąlyginės, netikslios, jos nesutampa su žemės sklypų ribomis, keliais, vandens telkiniais, stabiliais kraštovaizdžio kompleksais ir kitais objektais, kertančios žemės sklypus ar net statinius. Tokia situacija neatitinka teisės aktuose nustatytų gyvenamųjų vietovių teritorijų ribų nustatymo principų ir sudaro problemų disponuojant nekilnojamojo turtu, planuojant teritorijas, suteikiant adresus, deklaruojant gyvenamąją vietą.

Kaišiadorių rajono savivaldybės taryba, įvertinusi vietos gyventojų nuomonę, pareikšdą 2013 m. lapkričio – 2014 m. sausio mėnesiais vykdytoje apklausoje, 2015 m. kovo 26 d. sprendimu Nr. V17-54 „Dėl Kaišiadorių rajono savivaldybės kaimų gyvenamųjų vietovių teritorijų ribų nustatymo“ ir 2016 m. liepos 28 d. sprendimu Nr. V17-238 „Dėl siūlymų nustatyti Kaišiadorių rajono savivaldybės kaimų gyvenamųjų vietovių teritorijų ribas, panaikinti ir nustatyti kai kurias gyvenamąsias vietas, pakeisti ir suteikti pavadinimus gyvenamosioms vietovėms“ pateikė siūlymą Vyriausybei nustatyti Kaišiadorių rajono savivaldybės gyvenamųjų vietovių teritorijų ribas, pakeisti kaimo pavadinimą, nustatyti naujas ir panaikinti nurodytas gyvenamąsias vietas pagal parengtus planus.

3. Derinimas: Nutarimo projektas be pastabų suderintas su Susisiekimo ministerija ir Žemės ūkio ministerija bei valstybės įmone Registrų centru.

4. Dalykinio vertinimo išvada: Nutarimo projektas iš esmės atitinka Vyriausybės darbo reglamento nustatytus reikalavimus.

Patarėja

Irena Butrimienė

Irena Butrimienė, tel. 8 706 63 782, el. p. irena.butrimiene@lr.lt



LIETUVOS RESPUBLIKOS VIDAUS REIKALŲ MINISTERIJA

Biudžetinė įstaiga, Šventaragio g. 2, LT-01510 Vilnius,
tel.: (8 5) 271 7154 / 271 7178, faks. (8 5) 271 8551, el. p. bendrasisd@vrm.lt
Duomenys kaupiami ir saugomi Juridinių asmenų registre, kodas 188601464

Lietuvos Respublikos Vyriausybei

2016-09-29 Nr. 1D-5872 (31)

DĖL LIETUVOS RESPUBLIKOS VYRIAUSYBĖS NUTARIMO „DĖL KAIŠIADORIŲ RAJONO SAVIVALDYBĖS GYVENAMOSIOS VIETOVĖS PAVADINIMO PAKEITIMO, GYVENAMŲJŲ VIETŲ VIŲ NUSTATYMO, PANAIKINIMO IR TERITORIJŲ RIBŲ NUSTATYMO“ PROJEKTO TEIKIMO

Vidaus reikalų ministerija, vadovaudamasi Administracinių vienetų ir gyvenamųjų vietovių teritorijų ribų ir pavadinimų tvarkymo taisyklių, patvirtintų Lietuvos Respublikos Vyriausybės 1996 m. birželio 3 d. nutarimu Nr. 651 (toliau – Taisyklės), 34 punktu, teikia Lietuvos Respublikos Vyriausybės nutarimo „Dėl Kaišiadorių rajono savivaldybės gyvenamosios vietovės pavadinimo pakeitimo, gyvenamųjų vietovių nustatymo, panaikinimo ir teritorijų ribų nustatymo“ projektą (toliau – Nutarimo projektas).

Nutarimo projekto tikslas – nustatyti visų Kaišiadorių rajono savivaldybės gyvenamųjų vietovių teritorijų ribas, nustatyti 8 kaimus ir suteikti jiems sovietmečiu panaikintų senųjų kaimų pavadinimus, panaikinti 11 gyvenamųjų vietovių. Nutarimo projektu taip pat siūloma pakeisti Kruonio II kaimo pavadinimą ir vadinti jį Kruonio kaimu.

Nutarimo projektu, be to, siūloma panaikinti gyvenamąsias vietas, kurių pavadinime nurodytas tipas „geležinkelio stotis“ (Pagirių ir Žaslių) neatitinka Lietuvos Respublikos teritorijos administracinių vienetų ir jų ribų įstatymo nuostatų, ir vienvardes romėniškais skaitmenimis pažymėtas gyvenamąsias vietas (Pravieniškių I ir II kaimus, Strošiūnų I ir II kaimus), jų teritorijoje siūloma nustatyti kaimus suteikiant jiems tuos pačius vardus (Pravieniškės ir Strošiūnai). Tokiems pakeitimams Valstybinė lietuvių kalbos komisija neprieštarauja.

Šiuo metu esančios Kaišiadorių rajono savivaldybės kaimo gyvenamųjų vietovių teritorijų ribos yra sąlyginės, netikslios, jos nesutampa su žemės sklypų ribomis, keliais, vandens telkiniais, stabiliais kraštovaizdžio kompleksais ir kitais objektais, kertančios žemės sklypus ar net statinius. Tokia situacija neatitinka Taisyklėse nustatytų gyvenamųjų vietovių teritorijų ribų nustatymo principų.

Dėl ribų neatitikimo teisės aktų nuostatomis kyla problemų disponuojant nekilnojamuoju turtu, planuojant teritorijas, suteikiant adresus, deklaruojant gyvenamąją vietą. Priėmus Nutarimo projektą, bus sudarytos sąlygos šių problemų sprendimui.

Kaišiadorių rajono savivaldybės taryba, įvertinusi vietos gyventojų nuomonę, pareikšią 2013 m. lapkričio – 2014 m. sausio mėnesiais vykdytoje apklausoje, 2015 m. kovo 26 d. sprendimu Nr. V17-54 „Dėl Kaišiadorių rajono savivaldybės kaimų gyvenamųjų vietovių teritorijų ribų nustatymo“ ir 2016 m. liepos 28 d. sprendimu Nr. V17-238 „Dėl siūlymų nustatyti Kaišiadorių rajono savivaldybės kaimų gyvenamųjų vietovių teritorijų ribas, panaikinti ir nustatyti kai kurias gyvenamąsias vietas, pakeisti ir suteikti pavadinimus gyvenamosioms vietovėms“ pateikė siūlymą Vyriausybei nustatyti Kaišiadorių rajono savivaldybės gyvenamųjų vietovių teritorijų ribas, pakeisti kaimo pavadinimą, nustatyti naujas ir panaikinti nurodytas gyvenamąsias vietas pagal parengtus planus.

Papildomai su visuomene konsultuojamasi Nutarimo projektą paskelbus Vidaus reikalų ministerijos interneto svetainėje ir Lietuvos Respublikos Seimo teisės aktų informacinės sistemos (TAIS) projektų registravimo posistemyje.

Atsižvelgiant į Numatomo teisinio reguliavimo poveikio vertinimo metodikos, patvirtintos Lietuvos Respublikos Vyriausybės 2003 m. vasario 26 d. nutarimu Nr. 276, 4 punktą, Nutarimo projekto numatomo teisinio reguliavimo poveikio vertinimas neatliekamas.

Numatomo teisinio reguliavimo neigiamų pasekmių nenumatoma.

Nutarimo projekto įgyvendinimas papildomų valstybės biudžeto lėšų nepareikalaus.

Nutarimo projektas be pastabų suderintas su Susisiekimo ir Žemės ūkio ministerijomis, valstybės įmone Registrų centru.

Nutarimo projektą parengė Vidaus reikalų ministerijos Viešojo valdymo politikos departamento (direktorius – P. Skardžius, tel. 271 7071) Vietos savivaldos politikos skyriaus (vedėja – D. Masaitienė, tel. 271 7187) vyriausioji specialistė A. Tranylienė (tel. 271 8306).

PRIDEDAMA:

1. Nutarimo projektas, 6 lapai.

2. Kaišiadorių rajono savivaldybės tarybos 2015 m. kovo 26 d. sprendimo Nr. V17-54 „Dėl Kaišiadorių rajono savivaldybės kaimų gyvenamųjų vietovių teritorijų ribų nustatymo“, 2016 m. liepos 28 d. sprendimo Nr. V17-238 „Dėl siūlymų nustatyti Kaišiadorių rajono savivaldybės kaimų gyvenamųjų vietovių teritorijų ribas, panaikinti ir nustatyti kai kurias gyvenamąsias vietas, pakeisti ir suteikti pavadinimus gyvenamosioms vietovėms“ ir aiškinamojo rašto kopijos, 18 lapų.

3. Kaišiadorių rajono savivaldybės gyvenamųjų vietovių teritorijų ribų aprašymas, 131 lapas.

4. Valstybinės lietuvių kalbos komisijos 2015 m. kovo 6 d. rašto Nr. S1-102(1.7) ir 2016 m. gegužės 25 d. rašto Nr. S1-255(1.7) kopijos, 2 lapai.

5. Susisiekimo ministerijos 2016 m. rugsėjo 14 d. rašto Nr. 2-3230 kopija, 1 lapas.


6. Žemės ūkio ministerijos 2016 m. rugsėjo 21 d. rašto Nr. 2D-4142(12.145) kopija, 1 lapas.

7. Valstybės įmonės Registrų centro 2016 m. rugsėjo 14 d. rašto Nr. (1.1.30)s-5174 kopija, 1 lapas.

8. Kaišiadorių rajono savivaldybės kaimo gyvenamųjų vietovių teritorijų ribų nustatymo planas M 1:50000, 1 lapas.

9. Kaišiadorių rajono savivaldybės kaimo gyvenamųjų vietovių teritorijų ribų nustatymo planai M 1:10000, 15 lapų.

Vidaus reikalų ministras



Tomas Žilinskas

LIETUVOS RESPUBLIKOS VYRIAUSYBĖ

NUTARIMAS

**DĖL KAIŠIADORIŲ RAJONO SAVIVALDYBĖS GYVENAMOSIOS VIETOVĖS
PAVADINIMO PAKEITIMO, GYVENAMŲJŲ VIETŲ VIETŲVIŲ NUSTATYMO,
PANAIKINIMO IR TERITORIJŲ RIBŲ NUSTATYMO**

2016 m. d. Nr.
Vilnius

Vadovaudamasi Lietuvos Respublikos teritorijos administracinių vienetų ir jų ribų įstatymo 9 straipsnio 1 dalimi ir 10 straipsniu ir atsižvelgdama į Kaišiadorių rajono savivaldybės tarybos 2015 m. kovo 26 d. sprendime Nr. V17-54 „Dėl Kaišiadorių rajono savivaldybės kaimų gyvenamųjų vietovių teritorijų ribų nustatymo“ ir 2016 m. liepos 28 d. sprendime Nr. V17-238 „Dėl siūlymų nustatyti Kaišiadorių rajono savivaldybės kaimų gyvenamųjų vietovių teritorijų ribas, panaikinti ir nustatyti kai kurias gyvenamąsias vietas, pakeisti ir suteikti pavadinimus gyvenamosioms vietovėms“ išdėstytus pasiūlymus, pateiktus įvertinus vietos gyventojų nuomonę, Lietuvos Respublikos Vyriausybė n u t a r i a :

1. Pakeisti Kaišiadorių rajono savivaldybės Kruonio seniūnijos Kruonio II kaimo pavadinimą ir vadinti jį Kruonio kaimu;

2. Nustatyti šias Kaišiadorių rajono savivaldybės gyvenamąsias vietas ir suteikti joms pavadinimus:

2.1. Kaišiadorių apylinkės seniūnijos gyvenamąją vietovę ir suteikti jai Keturokų kaimo pavadinimą.

2.2. Nemaitonių seniūnijos gyvenamąją vietovę ir suteikti jai Skarbiškių kaimo pavadinimą.

2.3. Pravieniškių seniūnijos gyvenamąją vietovę ir suteikti jai Karčiupio kaimo pavadinimą.

2.4. Rumšiškių seniūnijos:

2.4.1. gyvenamąją vietovę ir suteikti jai Dambravos kaimo pavadinimą;

2.4.2. gyvenamąją vietovę ir suteikti jai Pavuolio kaimo pavadinimą.

2.5. Žaslių seniūnijos gyvenamąją vietovę ir suteikti jai Paberžės kaimo pavadinimą.

2.6. Žiežmarių apylinkės seniūnijos:

2.6.1. gyvenamąją vietovę ir suteikti jai Paltininkų kaimo pavadinimą;

2.6.2. gyvenamąją vietovę ir suteikti jai Rečionių kaimo pavadinimą.

3. Panaikinti šias Kaišiadorių rajono savivaldybės gyvenamąsias vietas:

3.1. Kruonio seniūnijos:

3.1.1. Grėžieniškių kaimą, o jo teritoriją – 51,90 hektaro priskirti Kruonio seniūnijos Vekonių kaimo teritorijai;

3.1.2. Ignalinos viensėdį, o jo teritoriją – 7,10 hektaro priskirti Kruonio seniūnijos Paduobrių kaimo teritorijai (2,96 hektaro) ir Purvininkų kaimo teritorijai (4,14 hektaro);

3.1.3. Kruonio I viensėdį, o jo teritoriją – 17,30 hektaro priskirti Kruonio seniūnijos Apidemio kaimo teritorijai;

3.1.4. Lapūkinės kaimą;

3.1.5. Pastrėvio kaimą.

3.2. Palomenės seniūnijos Pagirių geležinkelio stoties gyvenamąją vietovę, o jos teritoriją – 3,5 hektaro priskirti Palomenės seniūnijos Šukiškių kaimo teritorijai.

3.3. Pravieniškių seniūnijos Pravieniškių I kaimą (319,40 hektaro) ir Pravieniškių II kaimą (201,00 hektaro), o jų teritorijų dalis priskirti nustatomi Pravieniškių seniūnijos gyvenamajai vietovei ir suteikti jai Pravieniškių kaimo pavadinimą.

3.4. Žaslių seniūnijos:

3.4.1. Dumsių viensėdį, o jo teritoriją – 37,7 hektaro priskirti Žaslių seniūnijos Guronų kaimo teritorijai;

3.4.2. Žaslių geležinkelio stoties gyvenamąją vietovę, o jos teritoriją – 11,2 hektaro priskirti Žaslių seniūnijos Guronų kaimo teritorijai.

3.5. Žiežmarių apylinkės seniūnijos:

3.5.1. Strošiūnų I kaimą (277,70 hektaro) ir Strošiūnų II kaimą (30,30 hektaro), o jų teritorijų dalis priskirti nustatomi Žiežmarių apylinkės seniūnijos gyvenamajai vietovei ir suteikti jai Strošiūnų kaimo pavadinimą;

3.5.2. Ščebnicos kaimą.

4. Nustatyti šių Kaišiadorių rajono savivaldybės gyvenamųjų vietovių teritorijų ribas pagal pridedamus planus:

4.1. Kaišiadorių apylinkės seniūnijos: Bartaičių kaimo (11,00 hektarų), Dubių kaimo (128,83 hektaro), Gudienos kaimo (592,49 hektaro), Gudzenkos kaimo (316,67 hektaro), Ilgakiemio kaimo (442,90 hektaro), Janušonių kaimo (217,08 hektaro), Kalniškių kaimo (360,93 hektaro), Kasčiukiškių kaimo (262,73 hektaro), Keturokų kaimo (163,34 hektaro), Kurniškių kaimo (247,76 hektaro), Navasodų kaimo (194,84 hektaro), Paltininkų kaimo (153,75 hektaro), Pazaliesės kaimo (240,60 hektaro), Pyplių kaimo (463,70 hektaro), Rečionių kaimo (259,15 hektaro), Slabados kaimo (230,94 hektaro), Šafarnės kaimo (168,32 hektaro), Šaknių kaimo (314,85 hektaro), Uternos kaimo (39,15 hektaro) ir Vilkiškių kaimo (638,32 hektaro).

4.2. Kruonio seniūnijos: Adomėlių kaimo (184,98 hektaro) Andriūnų kaimo (168,45 hektaro), Anglininkų kaimo (258,17 hektaro), Apidemio kaimo (129,48 hektaro), Apsuonos kaimo (49,63 hektaro), Armanų kaimo (133,78 hektaro), Astragų kaimo (198,11 hektaro) Atmainų kaimo

(279,39 hektaro), Avinėlių kaimo (194,98 hektaro), Ažuolinės kaimo (94,25 hektaro), Bajoriškių kaimo (40,71 hektaro), Baranavos viensėdžio (73,00 hektarai), Barevičių kaimo (225,10 hektaro), Basonių kaimo (290,72 hektaro), Basonių II kaimo (160,77 hektaro), Bromos kaimo (74,98 hektaro), Būtkiemio kaimo (44,25 hektaro), Būtkiemio II kaimo (462,83 hektaro), Dabintos kaimo (645,70 hektaro), Daktariškių kaimo (249,69 hektaro), Darsūniškio kaimo (1274,55 hektaro), Dijokiškių kaimo (195,03 hektaro), Domeikiemio kaimo (338,64 hektaro), Gegužinio kaimo (67,48 hektaro), Ginteikiškių kaimo (420,47 hektaro), Girgždų kaimo (267,91 hektaro), Gliėbiškio kaimo (405,75 hektaro), Grabaučiškių kaimo (160,27 hektaro), Jakavos kaimo (66,48 hektaro), Joniliškių kaimo (198,77 hektaro), Jugalino viensėdžio (19,98 hektaro), Kalvių kaimo (323,59 hektaro), Karveliškių kaimo (186,71 hektaro), Kazokų kaimo (368,70 hektaro), Kleboniškių kaimo (308,59 hektaro), Kovaičių kaimo (361,40 hektaro), Krasų viensėdžio (52,17 hektaro), Kriaučiškių kaimo (166,71 hektaro), Kruonio kaimo (717,95 hektaro), Kruonio miestelio (199,99 hektaro), Kubilių kaimo (210,13 hektaro), Lankakiemio kaimo (269,31 hektaro), Lapainios kaimo (323,65 hektaro), Liepynės kaimo (309,44 hektaro), Lukiškio kaimo (61,22 hektaro), Maisiejūnų kaimo (623,64 hektaro), Mankuviškių I kaimo (236,93 hektaro), Mankuviškių II kaimo (222,11 hektaro), Margų kaimo (118,59 hektaro), Meškučių kaimo (100,67 hektaro), Migonių kaimo (449,68 hektaro), Molijų kaimo (84,59 hektaro), Morkūnų kaimo (215,99 hektaro), Navapolio kaimo (209,41 hektaro), Norkūnų kaimo (269,64 hektaro), Paduobrių kaimo (27,69 hektaro), Palimšių kaimo (284,46 hektaro), Paukščiškių kaimo (21,74 hektaro), Pavuolio kaimo (249,85 hektaro), Plaskūnų Būdos kaimo (54,47 hektaro), Plaskūnų kaimo (206,18 hektaro), Plytninkų viensėdžio (92,12 hektaro), Pratkūnų kaimo (350,35 hektaro), Purvininkų kaimo (250,69 hektaro), Rokiškių I kaimo (515,65 hektaro), Rokiškių III kaimo (65,19 hektaro), Rūčkakiemio kaimo (266,25 hektaro), Saulučių kaimo (165,67 hektaro), Seibūtėnų kaimo (24,98 hektaro), Seibūtų kaimo (163,88 hektaro), Sekionių kaimo (679,25 hektaro), Sevelionių kaimo (456,04 hektaro), Stebeikių kaimo (129,81 hektaro), Surgantiškių kaimo (93,53 hektaro), Šnipelių kaimo (528,32 hektaro), Šventininkų kaimo (182,55 hektaro), Tadaravos kaimo (163,97 hektaro), Taraspolio kaimo (35,73 hektaro), Toliškių kaimo (177,34 hektaro), Toliškių viensėdžio (52,24 hektaro), Trūseikiškių kaimo (137,68 hektaro), Užgirėlio kaimo (437,84 hektaro), Vaiguvos kaimo (209,43 ha), Varkališkių kaimo (48,06 hektaro), Vekonių kaimo (323,68 hektaro), Vigados kaimo (87,54 hektaro), Vilčků kaimo (203,66 hektaro), Vilūnų kaimo (662,49 hektaro), Visginų kaimo (399,09 hektaro), Vladipolio kaimo (90,89 hektaro), Zauliškių kaimo (176,55 hektaro), Zavadnos viensėdžio (50,25 hektaro), Žydeikiškių kaimo (236,66 hektaro) ir Žiūronų kaimo (245,08 hektaro).

4.3. Nemaitonių seniūnijos: Bendrelių kaimo (58,84 hektaro), Butkiškių kaimo (199,46 hektaro), Butkų kaimo (70,20 hektaro), Dubniokų kaimo (50,47 hektaro), Dūdiškių kaimo (200,71 hektaro), Dugnelių kaimo (50,64 hektaro), Karalinos viensėdžio (36,36 hektaro), Klėriškių kaimo (811,83 hektaro), Kogeliškių kaimo (91,87 hektaro), Malinaukos kaimo (21,11 hektaro), Medinų

kaimo (273,86 hektaro), Mičiūnų kaimo (397,80 hektaro), Mykoliškių kaimo (87,21 hektaro), Nemaitonių kaimo (399,36 hektaro), Pašvenčių kaimo (116,85 hektaro), Ringailių kaimo (339,17 hektaro), Sepijoniškių kaimo (280,14 hektaro), Skarbiškių kaimo (71,90 hektaro), Strumilų kaimo (41,87 hektaro), Šapinavos viensėdžio (39,71 hektaro), Šoliškių kaimo (181,38 hektaro), Vaitkūnų kaimo (399,85 hektaro), Varkalių kaimo (593,93 hektaro), Vindžiuliškių kaimo (201,19 hektaro), Žydiškių kaimo (42,00 hektarai), Žirgaičių kaimo (339,19 hektaro), Žiūkiškių kaimo (360,14 hektaro) ir Žostautų kaimo (193,18 hektaro).

4.4. Palomenės seniūnijos: Bagdoniškių kaimo (434,19 hektaro), Bartkuškų kaimo (97,30 hektaro), Beištrakių kaimo (445,91 hektaro), Beloniškių kaimo (128,71 hektaro), Bučionių kaimo (488,93 hektaro), Būdos kaimo (619,63 hektaro), Butkūnų kaimo (169,32 hektaro), Eitekonių kaimo (586,76 hektaro), Gečionių kaimo (216,20 hektaro), Gegužinės kaimo (186,09 hektaro), Guronų kaimo (74,61 hektaro), Jačiūnų kaimo (845,86 hektaro), Jagorovkos kaimo (36,97 hektaro), Karlaukos kaimo (1022,36 hektaro), Kaspariškių kaimo (155,36 hektaro), Kasparų kaimo (179,78 hektaro), Kieliškių kaimo (274,65 hektaro), Klampinių Krušonių kaimo (150,80 hektaro), Klūsų kaimo (423,86 hektaro), Lapelių kaimo (86,19 hektaro), Livintų kaimo (1095,08 hektaro), Lomenių kaimo (592,18 hektaro), Mackūnų kaimo (1748,55 hektaro), Medinų kaimo (657,97 hektaro), Miežonių kaimo (605,04 hektaro), Muldiškių kaimo (225,48 hektaro), Neprekštos kaimo (367,11 hektaro), Paliepio kaimo (131,44 hektaro), Palomenės kaimo (643,15 hektaro), Paromatės Krušonių kaimo (193,50 hektaro), Pašulių kaimo (674,28 hektaro), Putriškių kaimo (739,92 hektaro), Rusių kaimo (555,14 hektaro), Smilgių kaimo (355,17 hektaro), Survelių kaimo (173,36 hektaro), Svirplionių kaimo (1243,73 hektaro), Šilagalių Medinų kaimo (92,61 hektaro), Šilinių kaimo (219,55 hektaro), Šilonių kaimo (389,37 hektaro), Šimkaučiškių kaimo (617,25 hektaro), Šukiškių kaimo (821,96 hektaro), Tartoko kaimo (33,04 hektaro), Tauckūnų kaimo (233,50 hektaro), Vaidučių kaimo (152,67 hektaro), Vilionių kaimo (470,54 hektaro) ir Zūbiškių kaimo (142,54 hektaro).

4.5. Paparčių seniūnijos: Antakalnio kaimo (158,05 hektaro), Anupravos kaimo (49,31 hektaro), Aukštuojų kaimo (588,18 hektaro), Bekštonių kaimo (284,41 hektaro), Bernardinkos kaimo (241,44 hektaro), Burbiškių kaimo (235,38 hektaro), Čiviškių kaimo (428,47 hektaro), Dainavėlės kaimo (158,66 hektaro), Dainavos kaimo (364,49 hektaro), Galviškių kaimo (152,81 hektaro), Kaugonių kaimo (728,63 hektaro), Kmitų kaimo (213,92 hektaro), Krasnasiolkos kaimo (180,29 hektaro), Krečiūnų kaimo (264,26 hektaro), Lalėnų kaimo (246,32 hektaro), Lemučionių kaimo (107,02 hektaro), Mičiūnų kaimo (157,09 hektaro), Našlėnų kaimo (197,67 hektaro), Neravų kaimo (341,57 hektaro), Niauriškių kaimo (228,64 hektaro), Padvarių kaimo (132,38 hektaro), Pakalniškių kaimo (278,02 hektaro), Palapojės kaimo (232,67 hektaro), Panerių kaimo (125,27 hektaro), Paparčių kaimo (534,78 hektaro), Pūriškių kaimo (50,72 hektaro), Skynimų kaimo (215,02 hektaro), Šešonių kaimo (186,23 hektaro), Tadaravos kaimo (73,23 hektaro), Tatarkos

kaimo (63,95 hektaro), Vareikonių kaimo (372,31 hektaro), Varniškių kaimo (56,30 hektaro) ir Žaliojo Rago viensėdžio (22,83 hektaro).

4.6. Pravieniškių seniūnijos: Aleksandruvkos kaimo (1850,69 hektaro), Jurgiškių kaimo (153,94 hektaro), Karčiupio kaimo (161,78 hektaro), Piktavyžio kaimo (215,20 hektaro) ir Pravieniškių kaimo (1537,93 hektaro).

4.7. Rumšiškių seniūnijos: Antakalnio kaimo (659,11 hektaro), Apušoto kaimo (108,16 hektaro), Baniškių kaimo (336,57 hektaro), Bartkūnų kaimo (355,58 hektaro), Bijautonių kaimo (231,71 hektaro), Būblių kaimo (311,15 hektaro), Dambravos kaimo (124,47 hektaro), Dovainonių kaimo (837,54 hektaro), Grabučiškių kaimo (982,70 hektaro), Grėbliučiškių kaimo (326,01 hektaro), Jakštonių kaimo (457,34 hektaro), Juodiškių kaimo (473,83 hektaro), Kapitoniškių kaimo (401,35 hektaro), Karčiupio kaimo (291,85 hektaro), Kaspariškių kaimo (438,07 hektaro), Lašinių kaimo (105,12 hektaro), Leliušių kaimo (446,59 hektaro), Mažųjų Juodiškių kaimo (56,35 hektaro), Milžinų kaimo (138,91 hektaro), Naujasodžio kaimo (182,27 hektaro), Pagirių kaimo (504,96 hektaro), Pamierio kaimo (251,81 hektaro), Pavuolio kaimo (54,46 hektaro), Pentiškių kaimo (94,64 hektaro), Petriškių kaimo (119,98 hektaro), Rumšiškių miestelio (911,92 hektaro), Rusonių kaimo (395,50 hektaro), Salomiškio kaimo (54,85 hektaro), Trakių kaimo (52,12 hektaro), Ugoniškių kaimo (69,61 hektaro), Uogintų kaimo (238,49 hektaro), Ūtos kaimo (6,88 hektaro), Užtakų kaimo (666,82 hektaro), ir Vosyliškių kaimo (916,20 hektaro).

4.8. Žaslių seniūnijos: Aponiškių kaimo (20,10 hektaro), Ardosų kaimo (62,23 hektaro), Ausiankos kaimo (89,59 hektaro), Barsukų viensėdžio (84,02 hektaro), Baruolių kaimo (131,08 hektaro), Beičiūnų kaimo (61,29 hektaro), Benkūnų kaimo (119,52 hektaro), Bertešiūnų kaimo (145,58 hektaro), Budelių kaimo (208,65 hektaro), Buivūnų kaimo (249,67 hektaro), Cineikių kaimo (260,89 hektaro), Dabravolės kaimo (97,67 hektaro), Daubaros kaimo (84,33 hektaro), Dirvonų kaimo (60,98 hektaro), Eiriogalos kaimo (371,65 hektaro), Gyvatiškių kaimo (303,21 hektaro), Gurelių kaimo (205,35 hektaro), Guronų kaimo (226,54 hektaro), Juodo Gojaus kaimo (73,96 hektaro), Juršiškių kaimo (62,67 hektaro), Kapčiškių kaimo (209,11 hektaro), Karsakų kaimo (425,66 hektaro), Krivonėlių kaimo (34,03 hektaro), Krivonių kaimo (453,76 hektaro), Laukagalio kaimo (404,33 hektaro), Leitiškių kaimo (69,21 hektaro), Lėlių kaimo (180,00 hektarų), Liauriškių kaimo (92,35 hektaro), Litviniškių kaimo (113,94 hektaro), Mančiūnų kaimo (210,31 hektaro), Mikalaučiškių kaimo (294,22 hektaro), Naujažerio kaimo (294,61 hektaro), Neveliškių kaimo (12,09 hektaro), Obuchovkos kaimo (16,92 hektaro), Paberžės kaimo (175,04 hektaro), Padalių kaimo (268,92 hektaro), Pajautiškių kaimo (479,14 hektaro), Papartėlių kaimo (114,95 hektaro), Paukščių kaimo (125,37 hektaro), Petkaučiznos kaimo (90,24 hektaro), Prozariškių kaimo (540,46 hektaro), Prūdninkų kaimo (98,30 hektaro), Rasavos kaimo (79,70 hektaro), Rusinės kaimo (44,34 hektaro), Samaliavos kaimo (59,24 hektaro), Savarinės kaimo (265,09 hektaro), Senkonių kaimo (149,50 hektaro), Skėrių kaimo (136,55 hektaro), Slajų kaimo (116,98 hektaro), Stabintiškių

kaimo (373,94 hektaro), Ščiukiškių kaimo (116,40 hektaro), Talpūnų kaimo (244,47 hektaro), Totoriškių kaimo (211,53 hektaro), Vaidžionių kaimo (342,95 hektaro), Vilkakiemio kaimo (250,62 hektaro), Žaslių kaimo (488,26 hektaro), Žaslių miestelio (310,55 hektaro), Žibavičių kaimo (266,62 hektaro) ir Žuvų kaimo (133,16 hektaro).

4.9. Žiežmarių apylinkės seniūnijos: Aleksiejūniškių kaimo (50,15 hektaro), Avilių kaimo (97,44 hektaro), Bačkonių kaimo (516,80 hektaro), Balceriškių kaimo (304,94 hektaro), Būdiškių kaimo (211,87 hektaro), Buivydonių kaimo (310,82 hektaro), Bulotų kaimo (42,76 hektaro), Bundiškių kaimo (207,49 hektaro), Burbiškių kaimo (418,88 hektaro), Dainių kaimo (234,07 hektaro), Dalinonių kaimo (250,91 hektaro), Dauginavos kaimo (137,73 hektaro), Dirgalonių kaimo (219,44 hektaro), Eglinkos kaimo (183,71 hektaro), Eigeniškių kaimo (201,53 hektaro), Gajaučiznos kaimo (91,78 hektaro), Gerų Vakarų kaimo (139,51 hektaro), Girelės kaimo (249,28 hektaro), Graužų kaimo (188,18 hektaro), Juknionių Babilių kaimo (130,38 hektaro), Juknionių kaimo (484,27 hektaro), Kairiškėlių kaimo (374,29 hektaro), Kairiškių kaimo (296,02 hektaro), Kaišiadorėlių kaimo (21,74 hektaro), Karveliškių kaimo (42,96 hektaro), Kasilionių kaimo (98,87 hektaro), Kaukinės kaimo (736,23 hektaro), Kertauninkų kaimo (302,82 hektaro), Kibučių kaimo (212,53 hektaro), Kiemelių kaimo (263,75 hektaro), Klenaukos kaimo (524,80 hektaro), Krasnasėlio kaimo (117,00 hektaro), Kriaučiškių kaimo (140,12 hektaro), Kudonių kaimo (373,80 hektaro), Kulukiškių kaimo (289,03 hektaro), Liutonių kaimo (336,82 hektaro), Martiniškių kaimo (226,66 hektaro), Matelskų kaimo (59,46 hektaro), Mažųjų Vladikiškių kaimo (57,95 hektaro), Medinių Strėvininkų kaimo (735,09 hektaro), Mūro Strėvininkų kaimo (531,53 hektaro), Naujosios Slabados kaimo (309,00 hektarai), Padūmio kaimo (18,61 hektaro), Pakertiškių kaimo (138,60 hektaro), Pakertų kaimo (338,56 hektaro), Palimšio kaimo (533,62 hektaro), Paltininkų kaimo (96,96 hektaro), Pažardžio kaimo (552,26 hektaro), Piktakiemio kaimo (90,02 hektaro), Pridotkų kaimo (84,63 hektaro), Radutiškių kaimo (44,06 hektaro), Rečionių kaimo (285,47 hektaro), Skudenių kaimo (243,62 hektaro), Stasiūnų kaimo (479,46 hektaro), Stoniavos kaimo (480,04 hektaro), Strėvininkų Babilių kaimo (233,20 hektaro), Strošiūnų kaimo (269,71 hektaro), Sutartiškių kaimo (344,87 hektaro), Šarkiškių kaimo (153,66 hektaro), Tarpumiškio kaimo (1299,63 hektaro), Titnagų kaimo (36,42 hektaro), Triliškių kaimo (641,97 hektaro), Turloviškių kaimo (320,73 hektaro), Užubalio viensėdžio (23,42 hektaro), Verdinių kaimo (186,69 hektaro), Vladikiškių kaimo (373,28 hektaro), Zaslonės kaimo (362,83 hektaro), Žalvarnių kaimo (248,46 hektaro), Žiežmarių kaimo (102,92 hektaro) ir Žiežmarių viensėdžio (22,59 hektaro).

Ministras Pirmininkas

Vidaus reikalų ministras

VRM Teisės departamento
direktorius pavaduotoja
Irina Urbonė
20160923

Lietuvos Respublikos
vidaus reikalų ministerija
Tomas Zinkevičius
2016-09-29

11



KAIŠIADORIŲ RAJONO SAVIVALDYBĖS TARYBA

SPRENDIMAS

DĖL SIŪLYMŲ NUSTATYTI KAIŠIADORIŲ RAJONO SAVIVALDYBĖS KAIMŲ GYVENAMŲJŲ VIETŲ VIETŲ TERITORIJŲ RIBAS, PANAIKINTI IR NUSTATYTI KAI KURIAS GYVENAMĄSIAS VIETOVES, PAKEISTI IR SUTEIKTI PAVADINIMUS GYVENAMOSIOMS VIETOVĖMS

2016 m. liepos 28 d. Nr. V17-238

Kaišiadorys

Vadovaudamasi Lietuvos Respublikos vietos savivaldos įstatymo 16 straipsnio 2 dalies 34 punktu, 18 straipsnio 1 dalimi, Lietuvos Respublikos teritorijos administracinių vienetų ir jų ribų įstatymo 10 straipsniu, Administracinių vienetų ir gyvenamųjų vietovių teritorijų ribų ir pavadinimų tvarkymo taisyklių, patvirtintų Lietuvos Respublikos Vyriausybės 1996 m. birželio 3 d. nutarimu Nr. 651 „Dėl administracinių vienetų ir gyvenamųjų vietovių teritorijų ribų ir pavadinimų tvarkymo“, 28 ir 29 punktais, Kaišiadorių rajono savivaldybės tarybos 2013 m. spalio 31 d. sprendimu Nr. V17-329 „Dėl Kaišiadorių rajono savivaldybės vietos gyventojų apklausos paskelbimo“ ir įvertinusi vietos gyventojų nuomonę, Kaišiadorių rajono savivaldybės taryba n u s p r e n d ž i a:

1. Siūlyti Lietuvos Respublikos Vyriausybei priimti sprendimą dėl Kaišiadorių rajono savivaldybės kaimų gyvenamųjų vietovių teritorijų ribų nustatymo pagal parengtą Kaišiadorių rajono savivaldybės kaimų gyvenamųjų vietovių teritorijų ribų nustatymo planą.

2. Siūlyti Lietuvos Respublikos Vyriausybei panaikinti šias Kaišiadorių rajono savivaldybės gyvenamąsias vietas: Grėžieniškių kaimą (Kruonio seniūnijoje), Ignalinos viensėdį (Kruonio seniūnijoje), Kruonio I viensėdį (Kruonio seniūnijoje), Lapūkinės kaimą (Kruonio seniūnijoje), Pastrėvio kaimą (Kruonio seniūnijoje), Pagirių geležinkelio stotį (Palomenės seniūnijoje), Dumsių viensėdį (Žaslių seniūnijoje), Žaslių geležinkelio stotį (Žaslių seniūnijoje), Ščebnicos kaimą (Žiežmarių apylinkės seniūnijoje).

3. Siūlyti Lietuvos Respublikos Vyriausybei nustatyti šias Kaišiadorių rajono savivaldybės gyvenamąsias vietas ir suteikti joms pavadinimus: Skarbiškių kaimas (Nemaitonių seniūnija), Karčiupio kaimas (Pravieniškių seniūnija), Dambravos kaimas (Rumšiškių seniūnija), Pavuolio kaimas (Rumšiškių seniūnija), Paberžės kaimas (Žaslių seniūnija), Paltininkų kaimas (Žiežmarių apylinkės seniūnija), Rečionių kaimas (Žiežmarių apylinkės seniūnija), Keturokų kaimas (Kaišiadorių apylinkės seniūnija).

12

4. Siūlyti Lietuvos Respublikos Vyriausybei pakeisti šių Kaišiadorių rajono savivaldybės gyvenamųjų vietovių pavadinimus: Kruonio II kaimo (Kruonio seniūnija) pavadinimą ir vadinti Kruonio kaimu, Pravieniškių I kaimo ir Pravieniškių II kaimo (Pravieniškių seniūnija) pavadinimus ir vadinti Pravieniškių kaimu, Strošiūnų I kaimo ir Strošiūnų II kaimo (Žiežmarių apylinkės seniūnija) pavadinimus ir vadinti Strošiūnų kaimu.

5. Pripažinti netekusiu galios Kaišiadorių rajono savivaldybės tarybos 2015 m. kovo 26 d. sprendimo Nr. V17-54 „Dėl Kaišiadorių rajono savivaldybės kaimų gyvenamųjų vietovių teritorijų ribų nustatymo“ 3 punktą.

6. Šis sprendimas gali būti skundžiamas Lietuvos Respublikos administracinių bylų teisenos įstatymo nustatyta tvarka.

Savivaldybės meras



Vytenis Tomkus



KAIŠIADORIŲ RAJONO SAVIVALDYBĖS TARYBA


SPRENDIMAS DĖL KAIŠIADORIŲ RAJONO SAVIVALDYBĖS KAIMŲ GYVENAMŲJŲ VIETŲ TERITORIJŲ RIBŲ NUSTATYMO

2015 m. kovo 26 d. Nr. V17-54
Kaišiadorys

Vadovaudamasi Lietuvos Respublikos vietos savivaldos įstatymo 16 straipsnio 2 dalies 34 punktu, Lietuvos Respublikos teritorijos administracinių vienetų ir jų ribų įstatymo 10 straipsniu, Administracinių vienetų ir gyvenamųjų vietovių teritorijų ribų ir pavadinimų tvarkymo taisyklių, patvirtintų Lietuvos Respublikos Vyriausybės 1996 m. birželio 3 d. nutarimu Nr. 651 „Dėl administracinių vienetų ir gyvenamųjų vietovių teritorijų ribų ir pavadinimų tvarkymo“, 28 ir 29 punktais, atsižvelgdama į vietos gyventojų apklausos rezultatus, Kaišiadorių rajono savivaldybės taryba n u s p r e n d ž i a:

1. Pritarti Kaišiadorių rajono savivaldybės kaimų gyvenamųjų vietovių teritorijų ribų nustatymo planui su ribų aprašymu (pridedama).
2. Pritarti Kaišiadorių rajono savivaldybės kaimų gyvenamųjų vietovių teritorijų ribų nustatymo aiškinamajam raštui (pridedama).
3. Siūlyti Lietuvos Respublikos Vyriausybei priimti sprendimą dėl Kaišiadorių rajono savivaldybės kaimų gyvenamųjų vietovių teritorijų ribų pakeitimo pagal parengtą Kaišiadorių rajono savivaldybės kaimų gyvenamųjų vietovių teritorijų ribų nustatymo planą.
4. Šis sprendimas gali būti skundžiamas Lietuvos Respublikos administracinių bylų teisenos įstatymo nustatyta tvarka.

Savivaldybės meras



Romualdas Urmilevičius

Kopija tikra
Architektūros ir urbanistikos skyriaus
vyriausioji specialistė
Sona Jonikavičienė
2015-09-10

14

KAIŠIADORIŲ RAJONO SAVIVALDYBĖS KAIMŲ GYVENAMŲJŲ VIETŲ TERITORIJŲ RIBŲ NUSTATYMO AIŠKINAMASIS RAŠTAS

1. PARUOŠIAMIEJI DARBAI

1.1. Planavimo tikslai ir uždaviniai

Kaišiadorių rajono savivaldybės kaimų gyvenamųjų vietovių teritorijų ribų nustatymo planas (toliau - Planas) rengiamas vadovaujantis Lietuvos Respublikos teritorijos administracinių vienetų ir jų ribų įstatymu, Administracinių vienetų ir gyvenamųjų vietovių teritorijų ribų ir pavadinimų tvarkymo taisyklėmis, Administracinių vienetų ir gyvenamųjų vietovių teritorijų ribų nustatymo ar keitimo planų rengimo tvarkos aprašu bei kitais teisės aktais.

Tikslai ir uždaviniai - patikslinti preliminaras visų savivaldybės teritorijoje esančių miestelių ir kaimų ribas; patikslinti kaimų vietovardžius, atstatyti panaikintų kaimų ribas ir pavadinimus.

- 1) atlikti esamų ribų analizę;
- 2) parengti pasiūlymų schemas – naudojantis ortografinio žemėlapiu su geoferenčinio pagrindo informacija ir nekilnojamojo turto kadastro žemėlapiu (M 1:1000) informacija, pažymėti esamas ribas, pagal kurias nustatomi žemės sklypų adresai, su siūlomais pakeitimais;
- 3) organizuoti konsultavimąsi su vietos gyventojais teisės aktų nustatyta tvarka, pateikiant gyventojams pasiūlymų schemas su siūlomais pakeitimais ir kitus dokumentus, paaiškinančius siūlomus ribų pakeitimus;
- 4) išnagrinėti gyventojų pasiūlymus, juos įvertinti;
- 5) parengti Kaišiadorių rajono savivaldybės kaimų gyvenamųjų teritorijų ribų nustatymo planą (tekstinę ir grafinę dalį) pagal Administracinių vienetų ir gyvenamųjų vietovių teritorijų ribų nustatymo ar keitimo planų rengimo tvarkos aprašą, patvirtintą Lietuvos Respublikos vidaus reikalų ministro 2010 m. vasario 9 d. įsakymu Nr. 1V-80.

1.2. Planavimo pagrindas

Planavimo pagrindas – Kaišiadorių rajono savivaldybės tarybos 2012 m. balandžio 26 d. sprendimas Nr. V17-166.

1.3. Planavimo darbų užduotis ir planavimo sąlygos

Darbai atliekami vadovaujantis Kaišiadorių rajono savivaldybės administracijos direktoriaus ir Kaišiadorių rajono savivaldybės administracijos Architektūros ir urbanistikos skyriaus vyriausiojo architekto patvirtinta 2013 m. kovo 20 d. užduotimi ir pateiktomis planavimo sąlygomis:

- Būsto ir urbanistinės aplinkos plėtros agentūros 2012 m. spalio 12 d. planavimo sąlygomis Nr. 1.1-1219;
- Nacionalinės žemės tarnybos prie Žemės ūkio ministerijos Kaišiadorių skyriaus 2012 m. lapkričio 6 d. planavimo sąlygomis Nr. 6PL-(14.6.100.)-18.

1.4. Planavimo viešinimas

Vadovaujantis Teritorijų planavimo įstatymu ir Visuomenės dalyvavimo teritorijų planavimo procese nuostatais, apie rengiamą Kaišiadorių rajono savivaldybėje esančių kaimų gyvenamųjų vietovių teritorijų ribų nustatymo planą buvo viešai informuota Kaišiadorių rajono visuomenė. Informacija apie planavimo pradžią buvo skelbiama Kaišiadorių rajono savivaldybės interneto svetainėje, Kaišiadorių rajono laikraštyje „Atspindžiai“ (2013-08-27) bei seniūnijų skelbimų lentose. Skelbime nurodomi planavimo organizatorius, plano rengėjas, jų kontaktiniai telefono numeriai, elektroniniai paštai, darbo atlikimo ir pasiūlymų teikimo terminai. Apie parengtą planą taip pat viešai informuota visuomenė. Apie parengtą Kaišiadorių rajono savivaldybės kaimų gyvenamųjų vietovių teritorijų ribų nustatymo planą skelbiama Kaišiadorių rajono savivaldybės interneto svetainėje, Kaišiadorių rajono laikraštyje „Atspindžiai“, seniūnijų skelbimų lentose. Skelbimuose nurodyta viešos ekspozicijos trukmė bei viešojo susirinkimo laikas ir vieta.

2. DUOMENŲ SURINKIMAS IR ĮVERTINIMAS

2.1. Duomenų surinkimas

Planui rengti buvo surinkti skaitmeniniai ir spausdintiniai išeities duomenys:

- apskričių, savivaldybių, seniūnijų, kadastro vietovių, gyvenamųjų vietovių ribų, žemės sklypų ribų kadastro duomenys (valstybės įmonė Registrų centras);
- miškų kadastro duomenys (Valstybinė miškotvarkos tarnyba);
- valstybės įmonės Valstybės žemės fondo archyve esanti kaimų išskirstymo į vienkiemius medžiaga;
- Kaišiadorių rajono savivaldybės teritorijos bendrasis planas.

Planui parengti naudojamas 2012–2013 metų Lietuvos Respublikos teritorijos M 1:10 000 skaitmeninis rastrinis ortofotografinis žemėlapis ORT10LT ir 2014 metų Lietuvos Respublikos teritorijos M 1:10 000 georeferencinių erdvinių duomenų rinkinys GDR10LT.

2.2. Darbo aktualumas ir problematika

Viena iš pagrindinių priežasčių organizuoti kaimo gyvenamųjų vietovių teritorijų ribų nustatymą bei rekomenduoti seniūnijų ribų korektūrą buvo ta, kad šiuo metu naudojami labai netikslūs nepatvirtintų (sąlyginių) gyvenamųjų teritorijų ribų duomenys. Dėl nepatvirtintų (sąlyginių) gyvenamųjų teritorijų ribų kyla problemos, su kuriomis susiduria gyventojai, registruojantys savo nekilnojamąjį turtą registrų įmonėse ar mokėdami mokesčius už žemę. Dėl seniūnijų, kadastro vietovių ir gyvenamųjų vietovių ribų nesutapimo ar netikslumų neretai tas pats žemės sklypas, priklausantis vienam savininkui, priskiriamas ne tik kelioms skirtingoms gyvenamosioms vietovėms, bet net ir skirtingoms seniūnijoms. Dėl to žemės savininkai yra priversti už to paties sklypo atskiras dalis mokėti atskirus mokesčius, nes tos sklypo dalys registruotos skirtingais adresu. Dėl tokių netikslumų kyla papildomų problemų ir rajonuose dirbantiems matininkams.

Kaimo gyvenamųjų vietovių teritorijų ribų nustatymo planas rengiamas siekiama atkurti buvusių kaimų, kurie „išnyko“ iš žemėlapių vienkiemius keliant į gyvenvietes, ribos. Vykdamas žemės reformą, žemes atgavę savininkai neretai nori atkurti senąsias sodybas buvusiuose kaimuose.

Pagrindinės priežastys, dėl kurių reikia keisti gyvenamųjų vietovių ribas:

- neįteisintos gyvenamosios vietovės;
- panaikintos gyvenamosios vietovės;
- susiliejusios buvusios atskiros gyvenamosios vietovės;
- teritorijos, nepriskirtos gyvenamosioms vietovėms;
- gyvenamųjų vietovių ribos dalija žemės sklypus;
- nepatogu disponuoti ir valdyti nekilnojamojo turto;
- kyla problemos deklaruojant gyvenamąją vietą;
- problematiškas adresų suteikimas.

2.3. Ribų nustatymo principai

Seniūnijų ir gyvenamųjų vietovių teritorijų ribos buvo koreguojamos vadovaujantis Lietuvos Respublikos Vyriausybės 2006 m. sausio 19 d. nutarimu Nr. 54 „Dėl administracinių vienetų ir gyvenamųjų vietovių teritorijų ribų ir pavadinimų tvarkymo“.

Gyvenamųjų vietovių teritorijų ribų nustatymo pagrindiniai principai:

- gyvenamųjų vietovių teritorijos nedalomos administracinių vienetų teritorijų ribomis;
- vientisas žemės sklypas nedalomas dviem ar daugiau gyvenamųjų vietovių (išskyrus tuos atvejus, kai greta įsigyjamas žemės sklypas vėliau, jau nustačius gyvenamosios vietovės teritorijos ribas);
- gyvenamosios vietovės teritorijai priskiriami į ją įsiterpę ar prie jos prisišlieję nedideli (iki 5 hektarų) miško žemės plotai ir vandens telkiniai. Jeigu gyvenamųjų vietovių teritorijas skiria upė, melioracijos griovys, geležinkelis, valstybinės ar vietinės reikšmės kelias arba kiti natūralūs ar dirbtiniai nekilnojamojo turto objektai, gyvenamųjų vietovių ribos nustatomos pagal šiems objektams priskirtų žemės sklypų ribas. Žemės sklypas su nekilnojamojo turto objektu priskiriamas vienai iš gyvenamųjų vietovių, kuri ribojasi su šiuo žemės sklypu;
- gyvenamoji vietovė, kurios visa teritorija priskiriama kitų gyvenamųjų vietovių teritorijoms, panaikinama.

Nustatant gyvenamųjų vietovių teritorijų ribas, taip pat buvo vadovautasi principais, kurie nebuvo numatyti minėtame Vyriausybės nutarime:

- jei yra valstybinės reikšmės upė, tai gyvenamosios vietovės riba vedama upės krantu arba pakrantėje išsidėsčiusių sklypų ribomis;
- jei keliui nepriskirtas žemės sklypas, tai gyvenamosios vietovės riba vedama menama kelio juosta arba prie kelio esančių sklypų ribomis.

Vadovaujantis Administracinių vienetų ir gyvenamųjų vietovių teritorijų ribų ir pavadinimų tvarkymo taisyklėmis patvirtintomis Lietuvos Respublikos Vyriausybės 2006 m. sausio 19 d. nutarimu Nr. 54 „Dėl administracinių vienetų ir gyvenamųjų vietovių teritorijų ribų ir pavadinimų tvarkymo“, buvo organizuojama vietos gyventojų apklausa. Rengiant Kaimų gyvenamųjų vietovių teritorijų ribų nustatymo buvo naudojami planų apklausos rezultatai.

3. SPRENDINIAI

Rengiant ribų keitimo planą patikslintos seniūnijų ir kaimų gyvenamųjų vietovių teritorijų ribos. Jos nustatytos išnagrinėjus darbui naudojamą spausdintinę medžiagą ir skaitmeninius duomenis: žemės sklypų ribų kadastro, miškų kadastro duomenis, vietovardžius, teisės aktus.

Nustatant gyvenamųjų vietovių ribas naudojamas 2012–2013 metų Lietuvos Respublikos teritorijos M 1:10 000 skaitmeninis rastrinis ortofotografinis žemėlapis ORT10LT ir 2014 metų Lietuvos Respublikos teritorijos M 1:10 000 georeferencinių erdviųjų duomenų rinkinys GDR10LT.

Nustatant gyvenamųjų vietovių teritorijų ribas, pirmiausiai buvo atsižvelgta į registruotų sklypų adresus, į esamus vietovardžius, sąlygines gyvenamųjų vietovių teritorijų ribas. Stengtasi kuo daugiau tuo pačiu adresu registruotų žemės sklypų priskirti tai pačiai gyvenamajai vietai. Nustatant miestelių gyvenamųjų vietovių teritorijų ribas vadovautasi šiuo metu esančiomis sąlyginėmis ribomis. Pagal Administracinių vienetų ir jų ribų įstatymą miesteliai yra kompaktiškai užstatytos gyvenamosios vietovės, turinčios nuo 500 iki 3000 gyventojų, kurių daugiau kaip pusė dirba pramonėje, verslo bei gamybinės ir socialinės infrastruktūros srityse, taip pat tradiciniai miesteliai. Kaišiadorių rajono savivaldybėje yra įregistruotos 11 seniūnijų (Kaišiadorių apylinkės seniūnija, Kaišiadorių miesto seniūnija, Kruonio seniūnija, Nemaitonių seniūnija, Pravieniškių seniūnija, Palomenės seniūnija, Paparčių seniūnija, Rumšiškių seniūnija, Žaslių seniūnija, Žiežmarių apylinkės seniūnija, Žiežmarių seniūnija) ir 406 gyvenamosios vietovės, iš kurių 2 turi miesto statusą (Kaišiadorių, Žiežmarių), 3 – miestelio statusą (Kruonio, Rumšiškių, Žaslių), yra 386 – kaimai, 13 viensėdžių ir 2 geležinkelio stočių gyvenvietės.

Kaišiadorių rajono savivaldybės tarybos 2013 m. spalio 31 d. sprendimu Nr. V17-329 nuo 2013 m. lapkričio 20 d. iki 2014 m. sausio 10 d. pradėta vykdyti vietos gyventojų apklausa. Apklausos tikslas – nustatyti ir (arba) patikslinti Kaišiadorių rajono savivaldybės teritorijoje esančių gyvenamųjų vietovių administracines ribas. Gyventojai pildė apklausos lapus, kuriuose išreiškė savo pageidavimus gyventi vienoje ar kitoje gyvenamojoje vietovėje.

Įvertinus gyventojų apklausos komisijos posėdžio protokolus buvo tikslinamos seniūnijų ir kaimų ribos. Rumšiškių seniūnijos gyventojai pageidavo Rumšiškių seniūnijos ir Karčiupio kaimo ribą vesti geležinkelio sklypo ribomis, atsiskiriant nuo Pravieniškių seniūnijos, taip Karčiupio kaimas dalinamas į dvi dalis ir priskiriamas Rumšiškių ir Pravieniškių seniūnijoms. Alesandruvkos kaimo ribą taip pat siūloma keisti. Aleksandruvkos kaimo ribą ir Rumšiškių seniūnijos ribą siūloma vesti geležinkelio sklypo riba ir dalį Karčiupio kaimo priskirti Rumšiškių seniūnijos Grabučiškių k.

Pravieniškių seniūnijoje esantį Užtakų k. siūloma padidinti priskiriant valstybinių miškų sklypų teritorijas bei pakoreguojant Rumšiškių ir Pravieniškių seniūnijų ribas. Ūtos kaimą gyventojai rekomendavo priskirti Pravieniškių seniūnijai. Gyventojų pageidavimu Rumšiškių seniūnijoje atkuriamas Dambravos kaimas. Rumšiškių miestelio riba praplečiama. Pakoreguojamos Kruonio ir Rumšiškių seniūnijų ribos atskiriant Pavuolio k. dalį, kuri priskiriama Rumšiškių seniūnijai. Pagal registruotus gyventojus pakoreguojama Leliušių k., Milžinų bei Bijautonių k. ribos. Žaslių seniūnijos gyventojų prašymu siūloma prijungti Žaslių geležinkelio stoties gyvenvietę prie Guronų kaimo ir dalį prie Neveliškių kaimo. Taip pat šioje seniūnijoje, gyventojų prašymu, atkuriamas Paberžės kaimas.

3.1. Kaišiadorių rajono savivaldybės seniūnijos, gyvenamųjų vietovių pavadinimai bei pastabos

1 lentelė. Kaišiadorių apylinkės seniūnija

Eil. Nr.	Gyvenamosios vietovės pavadinimas	Pastabos
1.	Bartaičių k.	-
2.	Dubių k.	-
3.	Gudienos k.	-
4.	Gudzenkos k.	-
5.	Ilgakiemio k.	-
6.	Janušonių k.	-
7.	Kalniškių k.	-
8.	Kasčiukiškių k.	-
9.	Keturokų k.	Keturokų kaimą siūloma atkurti
10.	Kurniškių k.	-
11.	Navasodų k.	-
12.	Paltininkų k.	Paltininkų kaimas padalinamas geležinkelio sklypo dalimi ir nauja kaimo dalis prijungiama prie Žiežmarių apylinkės seniūnijos
13.	Pazaliesės k.	-
14.	Pyplių k.	-
15.	Rečionių k.	Rečionių kaimas padalinamas geležinkelio sklypo dalimi ir nauja kaimo dalis prijungiama prie Žiežmarių apylinkės seniūnijos
16.	Slabados k.	-
17.	Šafarnės k.	-
18.	Šaknių k.	-
19.	Uternos k.	-
20.	Vilkiškių k.	-

2 lentelė. Kruonio seniūnija

Eil. Nr.	Gyvenamosios vietovės pavadinimas	Pastabos
1.	Adomėlių k.	-
2.	Andriūnų k.	-
3.	Anglininkų k.	-
4.	Apidemio k.	Kruonio I vs. naikinamas ir jo buvusi dalis prijungiama prie Apidemio k.

5.	Apsuonos k.	-
6.	Armanų k.	-
7.	Astragų k.	-
8.	Atmainų k.	-
9.	Avinėlių k.	-
10.	Ažuolinės k.	-
11.	Bajoriškių k.	-
12.	Baranavos vs.	-
13.	Barevičių k.	-
14.	Basonių II k.	-
15.	Basonių k.	-
16.	Bromos k.	-
17.	Būtkiemio II k.	-
18.	Būtkiemio k.	-
19.	Dabintos k.	-
20.	Daktariškių k.	-
21.	Darsūniškio k.	-
22.	Dijokiškių k.	-
23.	Domeikiemio k.	-
24.	Gegužinio k.	-
25.	Ginteikiškių k.	-
26.	Girgždų k.	-
27.	Gliebiškio k.	-
28.	Grabaučiškių k.	-
29.	Jakavos k.	-
30.	Joniliškių k.	-
31.	Jugalino vs.	-
32.	Kalvių k.	-
33.	Karveliškių k.	-
34.	Kazokų k.	-
35.	Kleboniško k.	-
36.	Kovaičių k.	-
37.	Krasų vs.	-
38.	Kriaučiškių k.	-
39.	Kruonio k.	Kruonio II kaimo pavadinimas keičiamas į Kruonio kaimą
40.	Kruonio mstl.	-
41.	Kubilių k.	-
42.	Lankakiemio k.	-
43.	Lapainios k.	-
44.	Liepynės k.	-
45.	Lukiškio k.	-
46.	Maisiejūnų k.	-
47.	Mankuviškių I k.	-
48.	Mankuviškių II k.	-
49.	Margų k.	-
50.	Meškučių k.	-
51.	Migonių k.	-
52.	Molijų k.	-
53.	Morkūnų k.	-
54.	Navapolio k.	-

55.	Norkūnų k.	-
56.	Paduobrių k.	Prie Paduobrių kaimo prijungiama dalis Ignalinos vs. Ignalinos vs. naikinamas
57.	Palimšių k.	-
58.	Paukščiškių k.	-
59.	Pavuolio k.	-
60.	Plaskūnų Būdos k.	-
61.	Plaskūnų k.	-
62.	Plytninkų vs.	-
63.	Pratkūnų k.	-
64.	Purvininkų k.	Prie Purvininkų kaimo prijungiama dalis Ignalinos vs. Ignalinos vs. naikinamas
65.	Rokiškių I k.	-
66.	Rokiškių III k.	-
67.	Rūčkakiemio k.	-
68.	Saulučių k.	-
69.	Seibūtėnų k.	-
70.	Seibūtų k.	-
71.	Sekionių k.	-
72.	Sevelionių k.	-
73.	Stebeikių k.	-
74.	Surgantiškių k.	-
75.	Šnipelių k.	-
76.	Šventininkų k.	-
77.	Tadaravos k.	-
78.	Taraspolio k.	-
79.	Toliškių k.	-
80.	Toliškių vs.	-
81.	Trūseikiškių k.	-
82.	Užgirėlio k.	-
83.	Vaiguvos k.	-
84.	Varkališkių k.	-
85.	Vekonių k.	Grėžieniškių kaimas naikinamas ir jo dalis prijungiama Vekonių kaimui.
86.	Vigados k.	-
87.	Vilčků k.	-
88.	Vilūnų k.	-
89.	Visginų k.	-
90.	Vladipolio k.	-
91.	Zauliškių k.	-
92.	Zavadnos vs.	-
93.	Žiūronų k.	-
94.	Žydeikiškių k.	-

3 lentelė. Nemaitonių seniūnija

Eil. Nr.	Gyvenamosios vietovės pavadinimas	Pastabos
1.	Bendrelių k.	-
2.	Butkiškių k.	-
3.	Butkų k.	-

4.	Dubniokų k.	-
5.	Dūdiškių k.	-
6.	Dugnelių k.	-
7.	Karalinavos vs.	-
8.	Klėriškių k.	-
9.	Kogeliškių k.	-
10.	Malinaukos k.	-
11.	Medinų k.	-
12.	Mičiūnų k.	-
13.	Mykoliškių k.	-
14.	Nemaitonių k.	-
15.	Pašvenčių k.	-
16.	Ringailių k.	-
17.	Sepijoniškių k.	-
18.	Skarbiškių k.	Skarbiškių kaimą siūloma atkurti
19.	Strumilų k.	-
20.	Šapinavos vs.	-
21.	Šoliškių k.	-
22.	Vaitkūnų k.	-
23.	Varkalių k.	-
24.	Vindžiuliškių k.	-
25.	Žirgaičių k.	-
26.	Žiūkiškių k.	-
27.	Žydiškių k.	-
28.	Žostautų k.	-

4 lentelė. Palomenės seniūnija

Eil. Nr.	Gyvenamosios vietovės pavadinimas	Pastabos
1.	Bagdoniškių k.	-
2.	Bartkuškų k.	-
3.	Beištrakių k.	-
4.	Beloniškių k.	-
5.	Bučionių k.	-
6.	Būdos k.	-
7.	Butkūnų k.	-
8.	Eitekonių k.	-
9.	Gečionių k.	-
10.	Gegužinės k.	-
11.	Guronių k.	-
12.	Jačiūnų k.	-
13.	Jagorovkos k.	-
14.	Karlaukos k.	-
15.	Kaspariškių k.	-
16.	Kasparų k.	-
17.	Kieliškių k.	-
18.	Klampinių Krušonių k.	-
19.	Klūsų k.	-
20.	Krivonių k.	-
21.	Lapelių k.	-

22.	Livintų k.	-
23.	Lomenių k.	-
24.	Mackūnų k.	-
25.	Medinų k.	-
26.	Miežonių k.	-
27.	Muldiškių k.	-
28.	Neprekštos k.	-
29.	Paliepio k.	-
30.	Palomenės k.	-
31.	Paromatės Krušonių k.	-
32.	Pašulių k.	-
33.	Putriškių k.	-
34.	Rusių k.	-
35.	Smilgių k.	-
36.	Survelių k.	-
37.	Svirplionių k.	-
38.	Šilagalių Medinų k.	-
39.	Šilinių k.	-
40.	Šilonių k.	-
41.	Šimkaučiškių k.	-
42.	Šukiškių k.	Pagirių glž. st. naikinama ir prijungima prie Šukiškių k.
43.	Tartoko k.	-
44.	Taukūnų k.	-
45.	Vaidučių k.	-
46.	Vilionių k.	-
47.	Vilkiškių k.	-
48.	Zūbiškių k.	-

5 lentelė. Paparčių seniūnija

Eil. Nr.	Gyvenamosios vietovės pavadinimas	Pastabos
1.	Antakalnio k.	-
2.	Anupravos k.	-
3.	Aukštuojų k.	-
4.	Bekštonių k.	-
5.	Bernardinkos k.	-
6.	Burbiškių k.	-
7.	Čiviškių k.	-
8.	Dainavėlės k.	-
9.	Dainavos k.	-
10.	Galviškių k.	-
11.	Kaugonių k.	-
12.	Kmitų k.	-
13.	Krasnasiolkos k.	-
14.	Krečiūnų k.	-
15.	Lalėnų k.	-
16.	Lemučionių k.	-
17.	Mičiūnų k.	-
18.	Našlėnų k.	-
19.	Neravų k.	-

20.	Niauriškių k.	-
21.	Padvarių k.	-
22.	Pakalniškių k.	-
23.	Palapojės k.	-
24.	Panerių k.	-
25.	Paparčių k.	-
26.	Pūriškių k.	-
27.	Skynimų k.	-
28.	Šešonių k.	-
29.	Tadaravos k.	-
30.	Tatarkos k.	-
31.	Vareikonių k.	-
32.	Varniškių k.	-
33.	Žaliojo Rago vs.	-

6 lentelė. Pravieniškių seniūnija

Eil. Nr.	Gyvenamosios vietovės pavadinimas	Pastabos
1.	Aleksandruvkos k.	-
2.	Jurgiškių k.	-
3.	Karčiupio k.	Karčiupio kaimas padalinamas geležinkelio sklypo dalimi ir nauja kaimo dalis prijungiama prie Pravieniškių seniūnijos
4.	Piktavyžio k.	
5.	Pravieniškių k.	Pravieniškių I k. ir Pravieniškių II k. sujungiamas į vieną Pravieniškių kaimą
6.	Ūtos k.	Vyriausybės nutarimu patvirtinus Kaišiadorių rajono savivaldybės teritorijos kaimų gyvenamųjų vietovių teritorijų ribų nustatymo planą kaimas, Tarybos sprendimu pakeitus seniūnijų ribas, bus priskirtas Pravieniškių sen.,

7 lentelė. Rumšiškių seniūnija

Eil. Nr.	Gyvenamosios vietovės pavadinimas	Pastabos
1.	Antakalnio k.	-
2.	Apušoto k.	-
3.	Baniškių k.	-
4.	Bartkūnų k.	-
5.	Bijautonių k.	-
6.	Būblių k.	-
7.	Dambravos k.	Dambravos kaimą siūloma atkurti
8.	Dovainonių k.	-
9.	Grabučiškių k.	-
10.	Grėbliaučiškių k.	-
11.	Jakštonių k.	-
12.	Juodiškių k.	-
13.	Kapitoniškių k.	-
14.	Karčiupio k.	
15.	Kaspariškių k.	-
16.	Lašinių k.	-
17.	Leliušių k.	-

18.	Mažųjų Juodiškių k.	-
19.	Milžinų k.	-
20.	Naujasodžio k.	-
21.	Pagirių k.	-
22.	Pamierio k.	-
23.	Pavuolio k.	Pavuolio kaimas padalinamas Strėvos upės ašine linija ir nauja kaimo dalis prijungiama prie Rumšiškių seniūnijos
24.	Pentiškių k.	-
25.	Petriškių k.	-
26.	Rumšiškių mstl.	-
27.	Rusonių k.	-
28.	Salomiškio k.	-
29.	Trakių k.	-
30.	Ugoniškių k.	-
31.	Uogintų k.	-
32.	Užtakų k.	-
33.	Vosyliškių k.	-

8 lentelė. Žaslių seniūnija

Eil. Nr.	Gyvenamosios vietovės pavadinimas	Pastabos
1.	Aponiškių k.	-
2.	Ardosų k.	-
3.	Ausiankos k.	-
4.	Barsukų vs.	-
5.	Baruolių k.	-
6.	Beičiūnų k.	-
7.	Benkūnų k.	-
8.	Bertešiūnų k.	-
9.	Budelių k.	-
10.	Buivūnų k.	-
11.	Cineikių k.	-
12.	Dabravolės k.	-
13.	Daubaros k.	-
14.	Dirvonų k.	-
15.	Dumšių vs.	Dumšių vs. naikinama ir jo dalis prijungiama prie Guronų kaimo.
16.	Eiriogalos k.	-
17.	Gyvatiškių k.	-
18.	Gurelių k.	-
19.	Guronų k.	Žaslių glž. st. naikinama ir jo dalis prijungiama prie Guronų kaimo.
20.	Juodo Gojaus k.	-
21.	Juršiškių k.	-
22.	Kapčiškių k.	-
23.	Karsakų k.	-
24.	Krivenėlių k.	-
25.	Krivenių k.	-
26.	Laukagalio k.	-
27.	Leitiškių k.	-

28.	Lėlių k.	-
29.	Liauriškių k.	-
30.	Litviniškių k.	-
31.	Mančiūnų k.	-
32.	Mikalaučiškių k.	-
33.	Naujažerio k.	-
34.	Neveliškių k.	-
35.	Obuchovkos k.	-
36.	Paberžės k.	Paberžės kaimą siūloma atkurti.
37.	Padalių k.	-
38.	Pajautiškių k.	-
39.	Papartėlių k.	-
40.	Paukščių k.	-
41.	Petkaučiznos k.	-
42.	Prozariškių k.	-
43.	Prūdninkų k.	-
44.	Rasavos k.	-
45.	Rusinės k.	-
46.	Samaliavos k.	-
47.	Savarinės k.	-
48.	Senkonių k.	-
49.	Skėrių k.	-
50.	Slajų k.	-
51.	Stabintiškių k.	-
52.	Ščiukiškių k.	-
53.	Talpūnų k.	-
54.	Totoriškių k.	-
55.	Vaidžionių k.	-
56.	Vilkakiemio k.	-
57.	Žaslių glž. st.	Žaslių glž. st. naikinama ir jo dalis prijungiama prie Guronų kaimo.
58.	Žaslių k.	-
59.	Žaslių mstl.	-
60.	Žibavičių k.	-
61.	Žuvų k.	-

9 lentelė. Žiežmarių apylinkės seniūnija

Eil. Nr.	Gyvenamosios vietovės pavadinimas	Pastabos
1.	Aleksiejūniškių k.	-
2.	Avilių k.	-
3.	Bačkonių k.	-
4.	Balceriškių k.	-
5.	Būdiškių k.	-
6.	Buivydonių k.	-
7.	Bulutų k.	-
8.	Bundiškių k.	-
9.	Burbiškių k.	-

10.	Dainių k.	-
11.	Dalinonių k.	-
12.	Dauginavos k.	-
13.	Dirgalonių k.	-
14.	Eglinkos k.	-
15.	Eigeniškių k.	-
16.	Gajaučiznos k.	-
17.	Gerų Vakarų k.	-
18.	Girelės k.	-
19.	Graužų k.	-
20.	Juknionių Babilių k.	-
21.	Juknionių k.	-
22.	Kairiškelių k.	-
23.	Kairiškių k.	-
24.	Kaišiadorėlių k.	-
25.	Karveliškų k.	-
26.	Kasilionių k.	-
27.	Kaukinės k.	-
28.	Kertauninkų k.	-
29.	Kibučių k.	-
30.	Kiemelių k.	-
31.	Klenaukos k.	-
32.	Krasnasėlio k.	-
33.	Kriaučiškių k.	-
34.	Kudonių k.	-
35.	Kulukiškių k.	-
36.	Liutonių k.	-
37.	Martiniškių k.	-
38.	Matelskų k.	-
39.	Mažųjų Vladikiškių k.	-
40.	Medinių Strėvininkų k.	-
41.	Mūro Strėvininkų k.	-
42.	Naujosios Slabados k.	-
43.	Padūmio k.	-
44.	Pajautiškių k.	-
45.	Pakertiškių k.	-
46.	Pakertų k.	-
47.	Palimšio k.	-
48.	Paltininkų k.	Paltininkų kaimas padalinamas geležinkelio sklypo dalimi ir nauja kaimo dalis prijungiama prie Žiežmarių apylinkės seniūnijos
49.	Pažardžio k.	-
50.	Piktakiemio k.	-
51.	Pridotkų k.	-
52.	Radutiškių k.	-
53.	Rečionių k.	Rečionių kaimas padalinamas geležinkelio sklypo dalimi ir nauja kaimo dalis prijungiama prie Žiežmarių apylinkės seniūnijos
54.	Skudenių k.	-
55.	Stasiūnų k.	-
56.	Stoniavos k.	-

57.	Strėvininkų Babilių k.	-
58.	Strošiūnų k.	Strošiūnų I k. ir Strošiūnų II k. sujungiamas į vieną Strošiūnų kaimą
59.	Sutartiškių k.	-
60.	Šarkiškių k.	-
61.	Ščebnicos k.	Priskiriamas Kaišiadorių miestui pagal jau parengtus miesto ribų planus.
62.	Tarpumiškio k.	-
63.	Titnagų k.	-
64.	Triliškių k.	-
65.	Turloviškių k.	-
66.	Užubalio vs.	-
67.	Verdinių k.	-
68.	Vladikiškių k.	-
69.	Zaslones k.	-
70.	Žalvarnių k.	-
71.	Žiežmarių k.	-
72.	Žiežmarių vs.	-

Dr. S. Gopikavicius
2016-05-25



Kaišiadorių rajono
savivaldybės administracija
Gauta
2016-05-29 Nr. *(5.2-V8)-2-1984*

VALSTYBINĖ LIETUVIŲ KALBOS KOMISIJA

Kaišiadorių r. savivaldybės administracijos
direktoriui Česlovui Nevierai

2016-05-25 Nr. S1-255 (1.7)
Į 2016-05-24 Nr. (3.22-V8)-3-1617

DĖL GYVENAMŲJŲ VIETŲ PAVADINIMŲ

Neprieštaraujame dėl Kaišiadorių r. savivaldybės teritorijoje skirtingose seniūnijose suformuotų atskirų gyvenamųjų vietovių vietoj buvusios vienos, išlaikant tą patį autentišką vardą (taisyti korektūros klaidą: ne *Karčiuplio*, bet *Karčiupio* kaimas). Kartu atkreipiame dėmesį, kad prireikus atskirti vienavardes gyvenamąsias vietas galima remtis Valstybinės lietuvių kalbos komisijos rekomendacija „Dėl geležinkelio stočių tipo gyvenamųjų vietovių pavadinimų keitimo“ (Inf. pran. 2007, nr. 100; dar žr. <http://www.vlkk.lt/vlkk-nutarimai/protokoliniai-nutarimai/del-gelezinkelio-stociu-tipo-gyvenamuju-vietoviu-pavadinimu-keitimo>).

Adresų registre gyvenamųjų vietovių pavadinimai turi būti su akcentiniais požymiais, todėl jie toliau teikiami sukirčiuoti (kilmininko ir vardininko formos), skliaustuose nurodomas kirčiuotės tipas:

1. Karčiupio kaimas, **Karčiupis** (1)
2. Páltininkų kaimas, **Páltininkai** (1)
3. Pavuolio kaimas, **Pavuolis** (2)
4. Rečionių kaimas, **Rečiónys** (3)

Pirmininko pavaduotoja

Jūratė Palionytė

Aistė Pangonytė, tel. (8 5) 272 3310, aiste.pangonyte@vlkk.lt

Originalas nebus siunčiamas

Valstybės biudžetinė įstaiga
Gedimino pr. 60, 01110 Vilnius

Tel. (8 5) 272 33 58
Faks. (8 5) 272 50 94
El. p. vlkk@vlkk.lt
<http://www.vlkk.lt>
<http://terminai.vlkk.lt>

Duomenys kaupiami ir saugomi
juridinių asmenų registre
Kodas 188780533

28



VALSTYBINĖ LIETUVIŲ KALBOS KOMISIJA

UAB „Urbanistika“
direktorei Gitanai Mineikienei

2015-03-06 Nr. S1-102 (1.7)
Į 2015-02-17 Nr. 463-URB

DĖL GYVENAMŲJŲ VIETŲ VIETŲ PAVADINIMŲ

Neprieštaraujame dėl Kaišiadorių r. savivaldybės teritorijoje ketinamų atkurti gyvenamųjų vietovių pavadinimų. Adresų registre gyvenamųjų vietovių pavadinimai turi būti su akcentiniais požymiais, todėl jie toliau teikiami sukirčiuoti (kilmininko ir vardininko formos), skliaustuose nurodomas kirčiuotės tipas:

- Dambravės kaimas, **Dambravà** (2)
- Keturóky kaimas, **Keturókai** (2)
- Pabéržės kaimas, **Pabéržė** (1)
- Skárbiškių kaimas, **Skárbiškės** (1)

Taip pat neprieštaraujame dėl gyvenamųjų vietovių pavadinimų *Pravieniškės I* ir *Pravieniškės II*, *Strošiūnai I* ir *Strošiūnai II* pakeitimo, kai sujungus gyvenamųjų vietovių teritorijas vardai išlaikomi, tik panaikinami vienvardės gyvenvietės skyrę atributai – romėniški skaitmenys; prie Apidemio kaimo prijungus *Kruonio I* viensėdį tikslingai keičiamas kito kaimo pavadinimas *Kruonis II* numetant romėnišką skaitmenį. Toliau pakeisti pavadinimai teikiami sukirčiuoti:

- Krúonio kaimas, **Krúonis** (1)
- Pravieniškių kaimas, **Pravieniškės** (2)
- Strošiūnų kaimas, **Strošiūnai** (1)

Savivaldybės administracijai siūlytume pagal galimybes gatvių pavadinimuose išsaugoti panaikintų gyvenamųjų vietovių vardus, pavyzdžiui, numatyti **Grėžieniškių** g. (Vekonių kaime).

Pirmininko pavaduotoja

Jūratė Palionytė

Aistė Pangonytė, tel. (8 5) 272 3310, aiste.pangonyte@vlkk.lt

Originalas nebus siunčiamas

**LIETUVOS RESPUBLIKOS VYRIAUSYBĖS KANCELIARIJA
TEISĖS DEPARTAMENTAS**

IŠVADA

**DĖL LIETUVOS RESPUBLIKOS VYRIAUSYBĖS NUTARIMO „DĖL KAIŠIADORIŲ
RAJONO SAVIVALDYBĖS GYVENAMOSIOS VIETOVĖS
PAVADINIMO PAKEITIMO, GYVENAMŲJŲ VIETОВIŲ NUSTATYMO,
PANAIKINIMO IR TERITORIJŲ RIBŲ NUSTATYMO“ PROJEKTO
(TAP NR. 16-1572) (TAIS NR. 16-9682(2))**

2016-10-03 Nr.NV-3067


Vilnius

Įvertinę Lietuvos Respublikos Vyriausybės nutarimo „Dėl Kaišiadorių rajono savivaldybės gyvenamosios vietovės pavadinimo pakeitimo, gyvenamųjų vietovių nustatymo, panaikinimo ir teritorijų ribų nustatymo“ projekto (toliau – Projektas) atitiktį įstatymams, Lietuvos Respublikos Vyriausybės nutarimams bei teisės technikos reikalavimams, tačiau atsižvelgdami į Administracinių vienetų ir gyvenamųjų vietovių teritorijų ribų ir pavadinimų tvarkymo taisyklių, patvirtintų Lietuvos Respublikos Vyriausybės 1996 m. birželio 3 d. nutarimu Nr. 651, 34 punktą, pagal kurį Vidaus reikalų ministerija nustato, ar savivaldybės administracijos direktoriaus pateikti dokumentai, nurodyti minėtų taisyklių 31 ir 32 punktuose, atitinka teisės aktus, todėl nevertindami Projekto formalių duomenų, taip pat Projekto nuostatų atitikties pridedamiems planams bei pastarųjų atitikties teritorijų planavimo dokumentų rengimui nustatytiems reikalavimams, pastabų neturime.

Teisės departamento
direktoriaus pavaduotojas

Aleksandr Radčenko

Siūlau įtraukti į Vyriausybės posėdžio (pasitarimo) darbotvarkės projektą


2016-10-12

Dėl Kaišiadorių rajono savivaldybės gyvenamosios vietovės pavadinimo pakeitimo, gyvenamųjų vietovių nustatymo, panaikinimo ir teritorijų ribų nustatymo (TAP-16-1572) (16-9682(2))

Pranešėjas: Vidaus reikalų ministras T. Žilinskas

Dalyvauja: Vidaus reikalų ministerijos Viešojo valdymo politikos departamento Vietos savivaldos politikos skyriaus vyriausioji specialistė A. Tranylienė

Posėdžių rengimo skyriaus
patarėjas

Klausimo kuratorius: V.Pavardė, parašas

P. Gerasimovič 2016-10-06



<p>Apsvarstyta ministerijų atstovų pasitarime</p> <p>2016-10-11 (data)</p>	<p>Ministerijų atstovų pasitarimo protokolo išrašas</p> <p><i>Sušlyti merstyti Vyriausybės posėdžio - A. dedijė.</i> <i>(2016-10-11 Ž1)</i></p>
<p>Informacija apie projekto svarstymą Vyriausybės pasitarime ar/ir Vyriausybės posėdyje</p>	<p>Papildoma informacija</p>