

**LIETUVOS RESPUBLIKOS VYRIAUSYBĖS KANCELIARIJA
VIEŠOJO VALDYMO IR SOCIALINĖS APLINKOS DEPARTAMENTAS
VIEŠOJO VALDYMO IR ATVIROS VYRIAUSYBĖS SKYRIUS**

PAŽYMA

**DĖL LIETUVOS RESPUBLIKOS VYRIAUSYBĖS NUTARIMO „DĖL KAUNO RAJONO
SAVIVALDYBĖS GYVENAMŲJŲ VIETŲVIŲ PANAIKINIMO, ALŠĖNŲ IR GARLIAVOS
APYLINKIŲ SENIŪNIJOSE ESANČIŲ GYVENAMŲJŲ VIETŲVIŲ TERITORIJŲ RIBŲ
NUSTATYMO IR GARLIAVOS MIESTO TERITORIJOS RIBŲ PAKEITIMO“ PROJEKTO
(TOLIAU – PROJEKTAS) (TAP-17-548; TAIS NR. 17-4175(2))**

2017-05-09 Nr. NV-1173

Vilnius

Projekto rengėja – Vidaus reikalų ministerija.

Projekto tikslas: nustatyti Kauno rajono savivaldybės Garliavos apylinkių ir Alšėnų seniūnijų gyvenamųjų vietovių teritorijų ribas ir pakeisti Garliavos seniūnijos Garliavos miesto teritorijos ribas.

Dabartinė situacija. Kauno rajono savivaldybės gyvenamųjų vietovių teritorijų esamos ribos yra netikslios, suformuotos ne pagal kadastrinių matavimų duomenis, nesutampa su žemės sklypų ribomis, keliais, stabiliais kraštovaizdžio kompleksais ir kitais objektais. Dėl to kyla problemų disponuojant nekilnojamuoju turtu, planuojant teritorijas, deklaruojant gyvenamąją vietą, mokant nekilnojamojo turto mokesčius, suteikiant adresus.

Projekto esmė. Kauno rajono savivaldybės taryba, įvertinusi vietos gyventojų nuomonę, pareikšdą 2010 m. rugsėjo–spalio mėnesiais vykdytoje apklausoje, pridedamais sprendimais pateikė siūlymus Vyriausybei pagal parengtus planus **nustatyti Kauno rajono savivaldybės Alšėnų ir Garliavos apylinkių seniūnijose esančių gyvenamųjų vietovių teritorijų ribas, pakeisti Garliavos miesto teritorijos ribas ir panaikinti Alšėnų seniūnijos Naugardiškės ir Stanaičių kaimus ir Garliavos apylinkių seniūnijos Budrių kaimą.**

Derinimas. Projektas be pastabų suderintas su Susisiekimo ministerija ir Žemės ūkio ministerija, valstybės įmone Registrų centru. Vyriausybės kanceliarijos Teisės departamentas pastabų ir pasiūlymų dėl projekto neturėjo.

Atitiktis Vyriausybės programos nuostatom. Teikiamas projektas suderintas su Vyriausybės programos 76.2 papunkčio nuostata, kad naujų savivaldybių steigimas, esamų jungimas ir kitoks teritorinis pertvarkymas turi vykti tiksliai pačių vietos gyventojų ar savivaldybių tarybų iniciatyva.

Dalykinio vertinimo išvada. Siūlome projektą svarstyti Vyriausybės posėdžio A dalyje.

Skyriaus patarėja

Vaiva Bernotaitė

Vaiva Bernotaitė, tel. 8 706 63 762, el. p. vaiva.bernotaite@lr.lt



LIETUVOS RESPUBLIKOS VIDAUS REIKALŲ MINISTERIJA

Biudžetinė įstaiga, Šventaragio g. 2, LT-01510 Vilnius,
tel.: (8 5) 271 7154 / 271 7178, faks. (8 5) 271 8551, el. p. bendrasisd@vrm.lt
Duomenys kaupiami ir saugomi Juridinių asmenų registre, kodas 188601464

Lietuvos Respublikos Vyriausybei

2017-05-05 Nr. 1D- **2456 (31)**

DĖL LIETUVOS RESPUBLIKOS VYRIAUSYBĖS NUTARIMO „DĖL KAUNO RAJONO SAVIVALDYBĖS GYVENAMŲJŲ VIETŲ VIETŲ PANAIKINIMO, ALŠĖNŲ IR GARLIAVOS APYLINKIŲ SENIŪNIJOSE ESANČIŲ GYVENAMŲJŲ VIETŲ VIETŲ TERITORIJŲ RIBŲ NUSTATYMO IR GARLIAVOS MIESTO TERITORIJOS RIBŲ PAKEITIMO“ PROJEKTO TEIKIMO

Vidaus reikalų ministerija, vadovaudamasi Administracinių vienetų ir gyvenamųjų vietovių teritorijų ribų ir pavadinimų tvarkymo taisyklių, patvirtintų Lietuvos Respublikos Vyriausybės 1996 m. birželio 3 d. nutarimu Nr. 651 „Dėl administracinių vienetų ir gyvenamųjų vietovių teritorijų ribų ir pavadinimų tvarkymo“ (toliau – Taisyklės), 34 punktu, teikia Lietuvos Respublikos Vyriausybės nutarimo „Dėl Kauno rajono savivaldybės gyvenamųjų vietovių panaikinimo, Alšėnų ir Garliavos apylinkių seniūnijose esančių gyvenamųjų vietovių teritorijų ribų nustatymo ir Garliavos miesto teritorijos ribų pakeitimo“ projektą (toliau – Nutarimo projektas).

Nutarimo projekto tikslas – sutvarkyti Kauno rajono savivaldybės Alšėnų ir Garliavos apylinkių seniūnijose esančių gyvenamųjų vietovių teritorijų ribas.

Šiuo metu Kauno rajono savivaldybės Alšėnų ir Garliavos apylinkių seniūnijose esančių gyvenamųjų vietovių teritorijų ribos yra sąlyginės, netikslios, nesutampa su žemės sklypų ribomis, keliais, gatvėmis, vandens telkiniais, stabiliais kraštovaizdžio kompleksais ir kitais objektais.

Tokia situacija prieštarauja Taisyklėse nustatytiems gyvenamųjų vietovių teritorijų ribų nustatymo principams, sukelia problemų planuojant teritorijas ir formuojant nekilnojamojo turto ribas, administruojant nekilnojamąjį turtą, suteikiant adresus ir deklaruojant gyvenamąją vietą, taip pat sunkumų patiria nekilnojamojo turto savininkai, matininkai, projektuotojai ir šiuos darbus organizuojantys asmenys. Priėmus Nutarimo projektą, bus sudarytos sąlygos šių problemų sprendimui.

Siūlomo naikinti Alšėnų seniūnijos Naugardiškės kaimo teritorijos ribos yra nežinomos, nepažymėtos kadastro žemėlapyje, jame taip pat nėra registruoto nekilnojamojo turto ir asmenų, deklaravusių savo gyvenamąją vietą.

Atsižvelgiant į vietos gyventojų, žemės sklypų savininkų pastabas ir pasiūlymus, įvertinus Nekilnojamojo turto registre įregistruotų žemės sklypų adresus ir jų faktinę buvimo vietą, siūloma naikinti Garliavos apylinkių Budrių kaimą, o jo teritoriją priskirti Garliavos miestui.

Siūlomą naikinti Stanaičių kaimą Alšėnų ir Garliavos apylinkių seniūnijų riba dalina į dvi dalis, tokia situacija sukelia nesusipratimų dėl privažiavimo prie konkretaus kaimo ir painiavą dėl dviejų vienas šalia kito esančių, tačiau skirtingoms seniūnijoms priklausančių kaimų vienodu vardu. Todėl, atsižvelgiant į esamą kelių infrastruktūrą, siūloma vieną Stanaičių kaimą, esantį Alšėnų seniūnijoje, panaikinti, o jo teritoriją priskirti šalia esančiam Bijūnų kaimui.

Nustatant gyvenamųjų vietovių teritorijų ribas, naikinant kaimus, buvo atsižvelgiama į vietos gyventojų, žemės sklypų savininkų pastabas ir pasiūlymus, Nekilnojamojo turto registre įregistruotų žemės sklypų adresus.

Kauno rajono savivaldybės taryba, įvertinusi vietos gyventojų nuomonę, pareikštą 2010 m. rugsėjo–spalio mėnesiais vykdytoje apklausoje, pridedamais sprendimais pateikė siūlymus Vyriausybei pagal parengtus planus nustatyti Kauno rajono savivaldybės Alšėnų ir Garliavos apylinkių seniūnijose esančių gyvenamųjų vietovių teritorijų ribas, pakeisti Garliavos miesto teritorijos ribas ir panaikinti Alšėnų seniūnijos Naugardiškės ir Stanaičių kaimus ir Garliavos apylinkių seniūnijos Budrių kaimą.

Papildomai su visuomene konsultuojamasi Nutarimo projektą paskelbus Vidaus reikalų ministerijos interneto svetainėje ir Lietuvos Respublikos Seimo teisės aktų informacinės sistemos (TAIS) projektų registravimo posistemyje.

Atsižvelgiant į Numatomo teisinio reguliavimo poveikio vertinimo metodikos, patvirtintos Lietuvos Respublikos Vyriausybės 2003 m. vasario 26 d. nutarimu Nr. 276, 4 punktą, Nutarimo projekto numatomo teisinio reguliavimo poveikio vertinimas neatliekamas.

Numatomo teisinio reguliavimo neigiamų pasekmių nenumatoma.

Nutarimo projekto įgyvendinimas papildomų valstybės biudžeto lėšų nepareikalaus.

Nutarimo projektas be pastabų suderintas su Susisiekimo ir Žemės ūkio ministerijomis, valstybės įmone Registrų centru.

Nutarimo projektą parengė Vidaus reikalų ministerijos Viešojo valdymo politikos departamento (direktorius – P. Skardžius, tel. 271 7071) Vietos savivaldos politikos skyriaus (vedėja – D. Masaitienė, tel. 271 7187) vyriausioji specialistė A. Tranylienė (tel. 271 8306).

PRIDEDAMA:

1. Nutarimo projektas, 2 lapai.

2. Kauno rajono savivaldybės tarybos 2016 m. vasario 25 d. sprendimo Nr. TS-93 „Dėl pritarimo Alšėnų ir Garliavos apylinkių seniūnijų gyvenamųjų vietovių teritorijų ribų nustatymo ir Garliavos seniūnijos Garliavos miesto teritorijos ribų keitimo planams“, 2016 m. birželio 16 d. sprendimo Nr. TS-238 „Dėl Kauno rajono savivaldybės tarybos 2016 m. vasario 25 d. sprendimo Nr.

TS-93 „Dėl pritarimo Alšėnų ir Garliavos apylinkių seniūnijų gyvenamųjų vietovių teritorijų ribų nustatymo ir Garliavos seniūnijos Garliavos miesto teritorijos ribų keitimo planams“ pakeitimo“, 2017 m. sausio 26 d. sprendimo Nr. TS-33 „Dėl Kauno rajono savivaldybės tarybos 2016 m. vasario 25 d. sprendimo Nr. TS-93 „Dėl pritarimo Alšėnų ir Garliavos apylinkių seniūnijų gyvenamųjų vietovių teritorijų ribų nustatymo ir Garliavos seniūnijos Garliavos miesto teritorijos ribų keitimo planams“ pakeitimo“ ir aiškinamųjų raštų kopijos, 12 lapų.

3. Gyvenamųjų vietovių teritorijų ribų aprašymai, 31 lapas.

4. Susisiekimo ministerijos 2017 m. balandžio 7 d. rašto Nr. 2-1063 kopija, 1 lapas.


5. Žemės ūkio ministerijos 2017 m. balandžio 20 d. rašto Nr. 2D-1362(12.145) kopija, 1 lapas.

6. Valstybės įmonės Registrų centro 2017 m. balandžio 10 d. rašto Nr. (1.1.30)s-3065 kopija, 1 lapas.

7. Kauno rajono savivaldybės Garliavos apylinkių ir Alšėnų seniūnijos gyvenamųjų vietovių teritorijų ribų nustatymo ir Garliavos seniūnijos Garliavos miesto teritorijos ribų keitimo planai M 1:10000, 3 lapai.

8. Kauno rajono savivaldybės Garliavos apylinkių ir Alšėnų seniūnijos gyvenamųjų vietovių teritorijų ribų nustatymo ir Garliavos seniūnijos Garliavos miesto teritorijos ribų keitimo planas M 1:50000, 1 lapas.

Vidaus reikalų ministras



Eimutis Misiūnas

LIETUVOS RESPUBLIKOS VYRIAUSYBĖ

NUTARIMAS

**DĖL KAUNO RAJONO SAVIVALDYBĖS GYVENAMŲJŲ VIETOVIJŲ PANAIKINIMO,
ALŠĖNŲ IR GARLIAVOS APYLINKIŲ SENIŪNIJOSE ESANČIŲ GYVENAMŲJŲ
VIETOVIJŲ TERITORIJŲ RIBŲ NUSTATYMO IR GARLIAVOS MIESTO
TERITORIJOS RIBŲ PAKEITIMO**

2017 m. d. Nr.
Vilnius

Vadovaudamasi Lietuvos Respublikos teritorijos administracinių vienetų ir jų ribų įstatymo 10 straipsniu ir atsižvelgdama į Kauno rajono savivaldybės tarybos 2016 m. vasario 25 d. sprendime Nr. TS-93 „Dėl pritarimo Alšėnų ir Garliavos apylinkių seniūnijų gyvenamųjų vietovių teritorijų ribų nustatymo ir Garliavos seniūnijos Garliavos miesto teritorijos ribų keitimo planams“, 2016 m. birželio 16 d. sprendime Nr. TS-238 „Dėl Kauno rajono savivaldybės tarybos 2016 m. vasario 25 d. sprendimo Nr. TS-93 „Dėl pritarimo Alšėnų ir Garliavos apylinkių seniūnijų gyvenamųjų vietovių teritorijų ribų nustatymo ir Garliavos seniūnijos Garliavos miesto teritorijos ribų keitimo planams“ pakeitimo“ ir 2017 m. sausio 26 d. sprendime Nr. TS-33 „Dėl Kauno rajono savivaldybės tarybos 2016 m. vasario 25 d. sprendimo Nr. TS-93 „Dėl pritarimo Alšėnų ir Garliavos apylinkių seniūnijų gyvenamųjų vietovių teritorijų ribų nustatymo ir Garliavos seniūnijos Garliavos miesto teritorijos ribų keitimo planams“ pakeitimo“ išdėstytus pasiūlymus, pateiktus įvertinus vietos gyventojų nuomonę, Lietuvos Respublikos Vyriausybė n u t a r i a:

1. Panaikinti šias gyvenamąsias vietas:

1.1. Alšėnų seniūnijos:

1.1.1. Naugardiškės kaimą;

1.1.2. Stanaičių kaimą, o jo teritoriją – 79,99 hektaro priskirti Alšėnų seniūnijos Bijūnų kaimo teritorijai;

1.2. Garliavos apylinkių seniūnijos Budrių kaimą, o jo teritoriją – 65,73 hektaro priskirti Garliavos miesto teritorijai.

2. Nustatyti šių Kauno rajono savivaldybės gyvenamųjų vietovių teritorijų ribas pagal pridedamus planus:

2.1. Alšėnų seniūnijos: Alšėnų kaimo (182,12 hektaro), Armaniškių kaimo (151,46 hektaro), Bijūnų kaimo (326,52 hektaro), Bliovų kaimo (13,11 hektaro), Čebeliškės kaimo (92,29 hektaro), Dievogalos kaimo (777,15 hektaro), Digrių kaimo (470,69 hektaro), Girininkų I k. (2559,17 hektaro), Girininkų II kaimo (793,84 hektaro), Jonučių kaimo (379,86 hektaro), Kampiškių kaimo (446,44 hektaro), Kūjagalvių kaimo (86,94 hektaro), Macijauskų kaimo (12,29 hektaro), Mastaičių kaimo

(276,09 hektaro), Narsiečių kaimo (82,50 hektaro), Pabartupio kaimo (123,94 hektaro), Padainupio kaimo (661,48 hektaro), Pamaišupio kaimo (46,25 hektaro), Pažerų kaimo (517,09 hektaro), Poderiškių kaimo (322,29 hektaro), Smailių kaimo (104,90 hektaro), Šilėnų kaimo (11,67 hektaro), Šniūrų kaimo (77,06 hektaro), Tirkiliškių kaimo (37,71 hektaro) ir Tumpų kaimo (25,08 hektaro).

2.2. Garliavos apylinkių seniūnijos: Bagniškės kaimo (26,16 hektaro), Garančiškės kaimo (47,92 hektaro), Grabavos kaimo (437,97 hektaro), Ilgakiemio kaimo (1186,01 hektaro), Ireniškių kaimo (87,22 hektaro), Jonučių II kaimo (122,71 hektaro), Juragių kaimo (279,53 hektaro), Juraitiškės kaimo (144,78 hektaro), Jurginiškių kaimo (778,16 hektaro), Kalinavos kaimo (690,75 hektaro), Karkazų kaimo (227,27 hektaro), Naugardiškės kaimo (30,34 hektaro), Pagirių kaimo (524,82 hektaro), Pajiesio kaimo (928,79 hektaro), Rašnavos kaimo (341,74 hektaro), Ražiškių kaimo (457,21 hektaro), Rinkūnų kaimo (288,60 hektaro), Seniavos kaimo (94,41 hektaro), Sprindiškių kaimo (35,41 hektaro), Stanaičių kaimo (494,76 hektaro), Teleičių kaimo (125,22 hektaro) ir Tvarkiškių kaimo (901,45 hektaro).

3. Pakeisti Garliavos miesto teritorijos ribas pagal pridedamus planus (521,14 hektaro).

Ministras Pirmininkas


Vidaus reikalų ministras

Lietuvos Respublikos
vidaus reikalų ministras
Eimutis Misiūnas

VRM Teisės departamentas
Direktorė

Irina Urbonė

06/17/2002



KAUNO RAJONO SAVIVALDYBĖS TARYBA

6 POSĖDIS

SPRENDIMAS

**DĖL KAUNO RAJONO SAVIVALDYBĖS TARYBOS 2016 M. VASARIO 25 D.
SPRENDIMO NR. TS-93 „DĖL PRITARIMO ALŠENŲ IR GARLIAVOS APYLINKIŲ
SENIŪNIJŲ GYVENAMŲJŲ VIETŲ TERITORIJŲ RIBŲ NUSTATYMO IR
GARLIAVOS SENIŪNIJOS GARLIAVOS MIESTO TERITORIJOS RIBŲ KEITIMO
PLANAMS“ PAKEITIMO**

2016 m. birželio 16 d. Nr. TS-238

Kaunas

Vadovaudamasi Lietuvos Respublikos vietos savivaldos įstatymo 18 straipsnio 1 dalimi, Kauno rajono savivaldybė nusprendžia:

Pakeisti Kauno rajono savivaldybės tarybos 2016 m. vasario 25 d. sprendimą Nr. TS-93 „Dėl pritarimo Alšėnų ir Garliavos apylinkių seniūnijų gyvenamųjų vietovių teritorijų ribų nustatymo ir Garliavos seniūnijos Garliavos miesto teritorijos ribų keitimo planams“:

1. Pakeisti preambulę ir ją išdėstyti taip:

„Vadovaudamasi Lietuvos Respublikos vietos savivaldos įstatymo 16 straipsnio 2 dalies 34 punktu, Lietuvos Respublikos teritorijos administracinių vienetų ir jų ribų įstatymo 10 straipsniu, Administracinių vienetų ir gyvenamųjų vietovių teritorijų ribų ir pavadinimų tvarkymo taisyklių, patvirtintų Lietuvos Respublikos Vyriausybės 1996 m. birželio 3 d. nutarimu Nr. 651 „Dėl administracinių vienetų ir gyvenamųjų vietovių teritorijų ribų ir pavadinimų tvarkymo“, 24, 28, 29 ir 30 punktais, įvertinusi vietos gyventojų nuomonę, Kauno rajono savivaldybės taryba n u s p r e n d ž i a:“.

2. Pakeisti 1.2. papunktį ir jį išdėstyti taip:

„1.2. Alšėnų ir Garliavos apylinkių seniūnijų gyvenamųjų vietovių teritorijų ribų nustatymo ir Garliavos seniūnijos Garliavos miesto teritorijos ribų keitimo aiškinamajam raštui (pridedama)“.

2. Pakeisti 3 punktą ir jį išdėstyti taip:


„3. Siūlyti Lietuvos Respublikos Vyriausybei pagal parengtus planus nustatyti Kauno rajono savivaldybės Alšėnų ir Garliavos apylinkių seniūnijų gyvenamųjų vietovių teritorijų ribas, pakeisti Garliavos seniūnijos Garliavos miesto teritorijos ribas“.

Šis sprendimas gali būti skundžiamas Lietuvos Respublikos administracinių bylų teisenos įstatymo nustatyta tvarka.

Savivaldybės mero pirmasis pavaduotojas

NUORASAST

PADEJEJA
V. URBONAVICIENE
2016-06-22



Kęstutis Povilaitis

PRITARTA

Kauno rajono savivaldybės tarybos

2016 m. birželio 16 d. sprendimu Nr. TS-238

Priedas


**ALŠĖNŲ IR GARLIAVOS APYLINKIŲ SENIŪNIJŲ GYVENAMŲJŲ VIETŲ
TERITORIJŲ RIBŲ NUSTATYMO IR GARLIAVOS SENIŪNIJOS GARLIAVOS
MIESTO TERITORIJOS RIBŲ KEITIMO AIŠKINAMASIS RAŠTAS**

Lietuvos Respublikos Vietos savivaldos įstatymo 16 straipsnio 2 dalies 34 punktas nustato, kad sprendimų dėl siūlymų keisti savivaldybės teritorijos ribas, suteikti savivaldybei pavadinimą ir jį keisti, sudaryti gyvenamąsias vietas, nustatyti ir keisti jų pavadinimus, teritorijų ribų teikimas Lietuvos Respublikos Vyriausybei priklauso išimtinai savivaldybės kompetencijai.

Lietuvos Respublikos teritorijos administracinių vienetų ir jų ribų įstatymo 10 straipsnis ir Administracinių vienetų ir gyvenamųjų vietovių teritorijų ribų ir pavadinimų tvarkymo taisyklės, patvirtintos Lietuvos Respublikos Vyriausybės 1996 m. birželio 3 d. nutarimu Nr. 651 „Dėl administracinių vienetų ir gyvenamųjų vietovių teritorijų ribų ir pavadinimų tvarkymo“ numato, kad gyvenamąsias vietas nustato ir panaikina, jų teritorijų ribas nustato ir keičia Lietuvos Respublikos Vyriausybė, atsižvelgdama į savivaldybės tarybos siūlymą, pateiktą įvertinus vietos gyventojų nuomonę.

Lietuvos Respublikos Vyriausybei pritarus Kauno rajono savivaldybės Alšėnų ir Garliavos apylinkių seniūnijų gyvenamųjų vietovių teritorijų ribų nustatymo ir Garliavos seniūnijos Garliavos miesto teritorijos ribų keitimo planams, būtų užtikrintas tinkamas nekilnojamojo turto administravimas, tikslus gyvenamosios vietos deklaravimas, efektyvus adresų suteikimas adresų objektams, teisingas nekilnojamojo turto vertės apskaičiavimas mokesčiams surinkti. Taip pat, projektuojant naujas gatves, nebūtų skaidomi žemės sklypai, nes šiai dienai Alšėnų ir Garliavos apylinkių seniūnijų ribos daugelyje vietų eina per pačius nekilnojamojo turto objektus, juos skaidydama. Taip pat nebebūtų tokių situacijų, kai nekilnojamojo turto objekto dislokacijos vieta yra vienoje seniūnijoje, o registracijos vieta – kitoje. Taip pat būtų daugiau aiškumo, kokia įmonė eksploatuoja ir prižiūri atitinkamus inžinerinius tinklus.

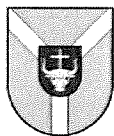
Kauno rajono savivaldybės gyvenamųjų vietovių teritorijų ribų nustatymo planuose, nustatant gyvenamųjų vietovių teritorijų ribas, buvo atsižvelgiama į Nekilnojamojo turto registre įregistruotų sklypų adresus, jų ribas, esamus vietovardžius, nepatvirtintus (sąlygines) gyvenamųjų vietovių ribas. Pagal galimybes gyvenamųjų vietovių teritorijų ribos sutapatintos su valstybinės reikšmės miškų, valstybinės ar vietinės reikšmės kelių, hidrografinių ir kitų objektų ribomis. Sprendimais buvo siekiama užtikrinti darnų gyvenamųjų vietovių vystymąsi bei racionalų teritorijų (lėšų ir kitų išteklių) panaudojimą.



Apklausa dėl seniūnijų teritorijų ribų buvo vykdoma nuo 2010-09-01 iki 2010-10-29. Apie organizuojamas apklausas buvo skelbiama 2010-08-19 ir 2010-08-26 dienraštyje „Naujos Tėviškės žinios“ bei 2010-08-18 Kauno rajono savivaldybės tinklapyje. Apklausiai vykdyti buvo parengti preliminarūs planai. Apklausose dalyvavo 328 gyventojai: Garliavos seniūnijos apklausoje - 227 gyventojai, Garliavos apylinkių seniūnijos apklausoje - 28 gyventojai, Alšėnų seniūnijos apklausoje - 73 gyventojai.

Ivertinus vietos gyventojų nuomonę, Kauno rajono savivaldybės taryba siūlo Lietuvos Respublikos Vyriausybei priimti sprendimą dėl Kauno rajono savivaldybės teritorijoje esančių Alšėnų ir Garliavos apylinkių seniūnijų gyvenamųjų vietovių teritorijų ribų nustatymo ir Garliavos seniūnijos Garliavos miesto teritorijos ribų keitimo.



**KAUNO RAJONO SAVIVALDYBĖS TARYBA****2 POSĖDIS****SPRENDIMAS****DĖL PRITARIMO ALŠĖNŲ IR GARLIAVOS APYLINKIŲ SENIŪNIJŲ GYVENAMŲJŲ VIETŲ VIETŲ TERITORIJŲ RIBŲ NUSTATYMO IR GARLIAVOS SENIŪNIJOS GARLIAVOS MIESTO TERITORIJOS RIBŲ KEITIMO PLANAMS**

2016 m. vasario 25 d. Nr. TS-93

Kaunas

Vadovaudamasi Lietuvos Respublikos vietos savivaldos 16 straipsnio 2 dalies 34 punktu, Lietuvos Respublikos teritorijos administracinių vienetų ir jų ribų įstatymo 10 straipsniu, Administracinių vienetų ir gyvenamųjų vietovių teritorijų ribų ir pavadinimų tvarkymo taisyklių, patvirtintų Lietuvos Respublikos Vyriausybės 1996 m. birželio 3 d. nutarimu Nr. 651 „Dėl administracinių vienetų ir gyvenamųjų vietovių teritorijų ribų ir pavadinimų tvarkymo“, 24, 28, 29 ir 30 punktais, atsižvelgdama į Kauno rajono savivaldybės Alšėnų, Garliavos apylinkių seniūnijų ir Garliavos miesto vietos gyventojų apklausos, vykusios 2010 m. rugsėjo 1 d. – spalio 29 d., rezultatus, Kauno rajono savivaldybės taryba n u s p r e n d ž i a:

1. Pritarti:

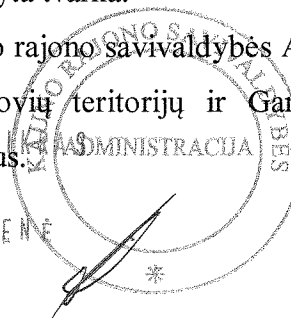
1.1. Kauno rajono savivaldybės Alšėnų ir Garliavos apylinkių seniūnijose esančių gyvenamųjų vietovių teritorijų ribų nustatymo ir Garliavos seniūnijos Garliavos miesto teritorijos ribų keitimo planams (pridedama);

1.2. Kauno rajono savivaldybės Alšėnų ir Garliavos apylinkių seniūnijose esančių gyvenamųjų vietovių teritorijų ribų nustatymo ir Garliavos seniūnijos Garliavos miesto teritorijos ribų keitimo aiškinamajam raštui (pridedama).

2. Pavesti Kauno rajono savivaldybės administracijos direktoriui suderinti sprendimo 1.1. papunktyje įvardytus Kauno rajono savivaldybės Alšėnų ir Garliavos apylinkių seniūnijose esančių gyvenamųjų vietovių teritorijų nustatymo ir Garliavos seniūnijos Garliavos miesto teritorijos ribų keitimo planus teisės aktų nustatyta tvarka.

3. Siūlyti Lietuvos Respublikos Vyriausybei nustatyti Kauno rajono savivaldybės Alšėnų ir Garliavos apylinkių seniūnijose esančių gyvenamųjų vietovių teritorijų ir Garliavos seniūnijos Garliavos miesto teritorijos ribas pagal parengtus planus.

PADĖJĖJA
V. URBONAVIČIENĖ
2016-03-03



Šis sprendimas gali būti skundžiamas Lietuvos Respublikos administracinių bylų teisenos įstatymo nustatyta tvarka.

Savivaldybės meras

Valerijus Makūnas





KAUNO RAJONO SAVIVALDYBĖS TARYBA

2 POSĖDIS

SPRENDIMAS

DĖL KAUNO RAJONO SAVIVALDYBĖS TARYBOS 2016 M. VASARIO 25 D. SPRENDIMO NR. TS-93 „DĖL PRITARIMO ALŠENŲ IR GARLIAVOS APYLINKIŲ SENIŪNIJŲ GYVENAMŲJŲ VIETŲVIŲ TERITORIJŲ RIBŲ NUSTATYMO IR GARLIAVOS SENIŪNIJOS GARLIAVOS MIESTO TERITORIJOS RIBŲ KEITIMO PLANAMS“ PAKEITIMO

2017 m. sausio 26 d. Nr. TS-33
Kaunas

Vadovaudamasi Lietuvos Respublikos vietos savivaldos įstatymo 18 straipsnio 1 dalimi, atsižvelgdama į Lietuvos Respublikos vidaus reikalų ministerijos 2016 m. gruodžio 20 d. raštą Nr. 1D-7396 (31) „Dėl Kauno rajono savivaldybės gyvenamųjų vietovių teritorijų ribų tvarkymo“, Kauno rajono savivaldybės taryba n u s p r e n d ž i a:

Pakeisti Kauno rajono savivaldybės tarybos 2016 m. vasario 25 d. sprendimą Nr. TS-93 „Dėl pritarimo Alšėnų ir Garliavos apylinkių seniūnijose esančių gyvenamųjų vietovių teritorijų ir Garliavos seniūnijos Garliavos miesto teritorijos ribų keitimo planams“:

1. Pakeisti 1 punkto 1.2 papunktį ir jį išdėstyti taip:

„1.2. Patikslintam Kauno rajono savivaldybės Garliavos apylinkių ir Alšėnų seniūnijų gyvenamųjų vietovių teritorijų ribų nustatymo ir Garliavos seniūnijos Garliavos miesto teritorijos ribų keitimo aiškinamajam raštui ir ribų aprašymui“ (pridedama)“.

2. Pakeisti 3 punktą ir jį išdėstyti taip:

„3. Siūlyti Lietuvos Respublikos Vyriausybei:

3.1. nustatyti Kauno rajono savivaldybės Alšėnų ir Garliavos apylinkių seniūnijose esančių gyvenamųjų vietovių teritorijų ir Garliavos seniūnijos Garliavos miesto teritorijas ribas pagal parengtus planus;

3.2. panaikinti šias Kauno rajono savivaldybės gyvenamąsias vietas:

3.2.1. Alšėnų seniūnijos Naugardiškės kaimą;

3.2.2. Alšėnų seniūnijos Stanaičių kaimą, o jo teritoriją – 79,99 hektaro priskirti Alšėnų seniūnijos Bijūnų kaimui;

3.2.3. Garliavos apylinkių seniūnijos Budrių k., o jo teritoriją – 65,73 hektaro priskirti Garliavos seniūnijos Garliavos miestui.“

NUORAŠAS TIKRAS
VYR. SPECIALISTE
A. SINKEVIČIENE
2017-02-01

Šis sprendimas gali būti skundžiamas Lietuvos Respublikos administracinių bylų teisenos įstatymo nustatyta tvarka.

Savivaldybės meras

Valerijus Makūnas

NUORAŠAS TIKRAS
VYR. SPECIALISTE
A. SINKEVIČIUS
2017-02-01

PRITARTA

Kauno rajono savivaldybės tarybos
2017 m. sausio 26 d. sprendimo Nr. TS-33
priedas

**KAUNO RAJONO SAVIVALDYBĖS GARLIAVOS APYLINKIŲ IR ALŠĖNŲ SENIŪNIJŲ
GYVENAMŲJŲ VIETŲ TERITORIJŲ RIBŲ NUSTATYMO IR GARLIAVOS
SENIŪNIJOS GARLIAVOS MIESTO TERITORIJOS RIBŲ KEITIMO PLANAS
(Toliau – Planas)**

AIŠKINAMASIS RAŠTAS

I. ĮVADAS

- 1.1. Plano užsakovė** Kauno rajono savivaldybės administracija, Savanorių pr. 371, LT-49500, Kaunas, el. p. info@krs.lt.
- 1.2. Plano rengėja** UAB „Geometra“, Taikos pr. 88A, LT-51183, Kaunas, tel., faks. (837) 311733, info@geometra.lt.
- 1.3. Planuojamos teritorijos adresas** Kauno rajono savivaldybės Garliavos apylinkių ir Alšėnų seniūnijose esančios kaimo gyvenamųjų vietovių teritorijos, Garliavos seniūnijos Garliavos miesto teritorija.
- 1.4. Planavimo tikslai ir uždaviniai:** Nustatyti Kauno rajono savivaldybės Garliavos apylinkių ir Alšėnų seniūnijų gyvenamųjų vietovių teritorijų ribas ir pakeisti Garliavos seniūnijos Garliavos miesto teritorijos ribas.
- 1.5. Planavimo sąlygos:** Kauno rajono savivaldybės Garliavos apylinkių ir Alšėnų seniūnijų gyvenamųjų vietovių teritorijų ribų nustatymo ir Garliavos seniūnijos Garliavos miesto teritorijos ribų keitimo planas rengiamas vadovaujantis Lietuvos Respublikos teritorijos administracinių vienetų ir jų ribų 1994-07-19 įstatymu Nr. I-558, Administracinių vienetų ir gyvenamųjų vietovių teritorijų ribų ir pavadinimų tvarkymo taisyklėmis, patvirtintomis Lietuvos Respublikos Vyriausybės 1996-06-03 nutarimu Nr. 651, Administracinių vienetų ir gyvenamųjų vietovių teritorijų ribų nustatymo ar keitimo planų rengimo tvarkos aprašu, patvirtintu Lietuvos Respublikos vidaus reikalų ministro 2010-02-09 įsakymu Nr. 1V-80 ir kitais teisės aktais.

II. ESAMA PADĖTIS

2.1. Administracinė priklausomybė:

Kauno apskritis, Kauno rajono savivaldybė, Kauno rajono Garliavos apylinkių ir Alšėnų seniūnijos, Garliavos seniūnija Garliavos miestas.

Garliavos apylinkių seniūnijos centras – Garliavos miestas. Šiaurėje seniūnija ribojasi su Alšėnų seniūnija, Garliavos seniūnija, rytuose – su Roku seniūnija, vakaruose – su Prienų rajono savivaldybe. Seniūnijoje yra 23 kaimai.

NUORASAS PIRKAS
VYR. SPECIALISTE
A. SINKEVIČIUS
2017-02-01

Alšėnų seniūnijos centras – Mastaičiai. Alšėnų seniūnija yra Kauno rajono pietinėje dalyje, į vakarus nuo Garliavos. Alšėnų seniūnija šiaurėje ribojasi su Zapyškio seniūnija, Kauno miesto savivaldybe, rytuose – Garliavos miesto seniūnija, pietuose – Garliavos apylinkių seniūnija, vakaruose – Prienų rajono savivaldybe. Seniūnijoje yra 25 kaimai.

Garliavos seniūnijos centras – Garliavos miestas. Vakarinėje dalyje seniūnija ribojasi su Alšėnų seniūnija, rytuose – su Garliavos apylinkių seniūnija. Seniūnijoje yra 1 Garliavos miestas.

III. SPRENDINIAI

Kauno rajono savivaldybės taryba, vadovaudamasi Lietuvos Respublikos Vyriausybės 1996 m. birželio 3 d. nutarimu Nr. 651 „Dėl administracinių vienetų ir gyvenamųjų vietovių teritorijų ribų ir pavadinimų tvarkymo“ ir atsižvelgdama į Akademijos seniūnijos 2010-01-13 raštą Nr. V-4-12 „Dėl seniūnijos ribų“ ir Akademijos seniūnijos bendruomenės tarybos posėdžio 2008-11-17 protokolą Nr. V-2-4, Garliavos seniūnijos 2010-01-08 raštą Nr. S-14 „Dėl Garliavos seniūnijos teritorijos ribų“ ir Kauno rajono savivaldybės Garliavos seniūnijos tarybos 2008-05-20 posėdžio protokolą Nr. T-2, 2010 m. balandžio 29 priėmė sprendimą Nr. TS 161 „Dėl Akademijos, Alšėnų, Garliavos, Garliavos apylinkių ir Ringaudų seniūnijų gyventojų apklausos surengimo ir teritorijos ribų planų rengimo“.

Apklausa dėl seniūnijų teritorijų ribų keitimo buvo vykdoma nuo 2010-09-01 iki 2010-10-29. Apie vykdomas apklausas buvo skelbiama 2010-08-19 ir 2010-08-26 dienraštyje „Naujos tėviškės žinios“ ir Kauno rajono savivaldybės tinklalapyje. Apklausiai vykdyti buvo parengti preliminarūs planai.

Įvykus apklausai, Garliavos, Garliavos apylinkių ir Alšėnų seniūnai pateikė apklausos rezultatus:

- Garliavos seniūnijos apklausoje dalyvavo 227 gyventojai, arba apie 1,9 proc. visos teritorijos gyventojų, iš jų 22 gyventojai, arba 9,7 proc. dalyvavusių apklausoje, nepritarė dėl ribų keitimo ir 205 gyventojai, arba 90,3 proc. dalyvavusių apklausoje, – pritarė.
- Garliavos apylinkių seniūnijos apklausoje dalyvavo 28 gyventojai, arba apie 0,6 proc. visos teritorijos gyventojų, iš jų 26 gyventojai, arba 92,9 proc. dalyvavusių apklausoje, nepritarė dėl ribų keitimo ir 2 gyventojai, arba 7,1 proc. dalyvavusių apklausoje, – pritarė.
- Alšėnų seniūnijos apklausoje dalyvavo 73 gyventojai, arba apie 2,09 proc. visos teritorijos gyventojų, iš jų 40 gyventojų, arba 54,8 proc. dalyvavusių apklausoje, nepritarė dėl ribų keitimo ir 33 gyventojai, arba 45,2 proc. dalyvavusių apklausoje, – pritarė.

Minėtu tarybos sprendimu sudaryta komisija atsižvelgė į teritorijų ribų netikslumus ir įvertino tai, kad gyventojų, gyvenančių šalia Garliavos miesto ribos, kaip rodo Registrų centro

NUORASAS TIKRAS
A. SINKEVICIAUS
2017-02-01

duomenys, žemės sklypai priskiriami prie Garliavos apylinkių ir Alšėnų seniūnijų, tačiau gyventojus aptarnauja Garliavos seniūnija.

Garliavos kapines skiria (skaldo vientisą kapinių teritoriją) Garliavos ir Alšėnų seniūnijų riba, kas sukelia nepatogumų aptarnauti. Magistralė Via Baltika skaido Alšėnų seniūnijoje esančius žemės sklypus į atskirus turtinius vienetus. Prie šių sklypų galima privažiuoti iš Garliavos miesto pusės. Rytinėje seniūnijos pusėje, siekiant išlaikyti kompaktišką miesto teritoriją, tikslinga ribą nustatyti natūraliomis žemėnaudų ribomis, kurios neskaldys sklypų.

Įvertinus apklausos rezultatus nuspręsta: rengti seniūnijų teritorijų ribų planus, aiškinamuosius raštus, teikti šiuos dokumentus tvirtinti tarybai ir rengti Lietuvos Respublikos Vyriausybei nutarimo projektą dėl teritorijų ribų tikslinimo.

Atsižvelgiant į vietos gyventojų ir seniūnų ir seniūnijose esančių VĮ Registrų centro įregistruotų žemės sklypų savininkų ir valdytojų pastabas ir pasiūlymus, nustatomos Alšėnų ir Garliavos apylinkių seniūnijų kaimo gyvenamųjų vietovių teritorijų ribos, pakeičiamos Garliavos seniūnijos Garliavos miesto ribos pagal VĮ Registrų centro įregistruotų žemės sklypų adresus ir kaimo gyvenamosiose vietovėse esančių žemės sklypų faktinę vietą.

Planas parengtas atsižvelgiant į vietos gyventojų ir seniūnų ir seniūnijose esančių VĮ Registrų centro įregistruotų žemės sklypų savininkų ir valdytojų pastabas ir pasiūlymus ir atitinka Lietuvos Respublikos teritorijos administracinių vienetų ir jų ribų 1994-07-19 įstatymą Nr. I-558, Administracinių vienetų ir gyvenamųjų vietovių teritorijų ribų ir pavadinimų tvarkymo taisyklės, patvirtintas Lietuvos Respublikos Vyriausybės 1996-06-03 nutarimu Nr. 651, Administracinių vienetų ir gyvenamųjų vietovių teritorijų ribų nustatymo ar keitimo planų rengimo tvarkos aprašą, patvirtintą Lietuvos Respublikos vidaus reikalų ministro 2010-02-09 įsakymu Nr. 1V-80 ir kitas teisės aktų nuostatas.

Garliavos apylinkių ir Alšėnų seniūnijų kaimo gyvenamųjų vietovių ir Garliavos miesto teritorijų plotų suvestinė:

Garliavos apylinkių seniūnijoje esančių gyvenamųjų vietovių teritorijų plotų suvestinė	
Kaimo gyvenamosios vietovės pavadinimas	Kaimo gyvenamosios vietovės plotas, ha
Bagniškės k.	26,16
Garančiškės k.	47,92
Grabavos k.	437,97
Ilgakiemio k.	1186,01
Ireniškių k.	87,22
Jonučių II k.	122,71

NUO RAŠAS TIKRAS
VYR. SPECIALISTĖ
A. SINKOVČIOTĖ
2017-03-09

Juragių k.	279,53
Juraitiškės k.	144,78
Jurginiškių k.	778,16
Kalinavos k.	690,75
Karkazų k.	227,27
Naugardiškės k.	30,34
Pagirių k.	524,82
Pajiesio k.	928,79
Rašnavos k.	341,74
Ražiškių k.	457,21
Rinkūnų k.	288,60
Seniavos k.	94,41
Sprindiškių k.	35,41
Stanaičių k.	494,76
Teleičių k.	125,22
Tvarkiškių k.	901,45

Alšėnų seniūnijoje esančių gyvenamųjų vietovių plotų suvestinė	
Kaimo gyvenamosios vietovės pavadinimas	Kaimo gyvenamosios vietovės plotas, ha
Alšėnų k.	182,12
Armaniškių k.	151,46
Bijūnų k.	326,52
Bliovų k.	13,11
Čebeliškės k.	92,29
Dievogalos k.	777,15
Digrių k.	470,69
Girininkų I k.	2559,17
Girininkų II k.	793,84
Jonučių k.	379,86
Kampiškių k.	446,44
Kūjagalvių k.	86,94
Macijauskų k.	12,29
Mastaičių k.	276,09
Narsiečių k.	82,50
Pabartupio k.	123,94
Padainupio k.	661,48
Pamaišupio k.	46,25
Pažerų k.	517,09
Poderiškių k.	322,29

NUORASAS TIKRAS
VYR. SPECIALISTE
A. S. INKEVICIUS
2017-02-01

Smailių k.	104,90
Šilėnų k.	11,67
Šniūrų k.	77,06
Tirkiliškių k.	37,71
Tumpų k.	25,08

Atsižvelgiant į vietos gyventojų ir seniūnų ir seniūnijose esančių VĮ Registrų centro įregistruotų žemės sklypų savininkų ir valdytojų pastabas ir pasiūlymus, įregistruotų žemės sklypų adresus ir kaimo gyvenamosiose vietovėse esančių žemės sklypų faktinę vietą, Garliavos apylinkių seniūnijos Budrių kaimas naikinamas ir Budrių kaimo teritorija (plotas 65,73 ha) yra prijungiama prie Garliavos miesto taip išplečiant Garliavos miesto teritoriją.

Stanaičių kaimo pagrindinė teritorijos dalis buvo Garliavos apylinkių seniūnijos teritorijoje ir tik dalis pateko į Alšėnų seniūnijos teritoriją. Du kaimai šalia vienas kito dviejuose skirtinguose seniūnijose kėlė nesusipratimų. Prie Alšėnų seniūnijos Stanaičių kaime esančių žemės sklypų privažiuojama Alšėnų seniūnijos Bijūnų kaimo keliais, o pagrindinė Stanaičių kaimo gyvenvietė yra Garliavos apylinkių seniūnijos teritorijoje. Tam, kad išvengti nesusipratimų dėl privažiavimų, taip pat dviejų kaimų vienodais pavadinimais, tačiau esančių skirtingose seniūnijose, Alšėnų seniūnijoje esančio Stanaičių kaimo teritorijos dalis (plotas 79,99 ha) yra prijungiama prie Bijūnų kaimo ir Alšėnų seniūnijos Stanaičių kaimas yra panaikinamas.

Alšėnų seniūnijos Naugardiškės kaimas yra naikinamas, kadangi visa kaimo teritorija buvusi Alšėnų seniūnijos teritorijoje buvo prijungta prie Kauno miesto savivaldybės, tačiau iš Lietuvos Respublikos adresų registro duomenų Naugardiškės kaimas esantis Alšėnų seniūnijoje yra nepanaikintas.

NUORAŠAS TIKRAS
VYR. SPECIALISTE
A. SINKVIČIUS
2017-02-01

Garliavos seniūnijoje esančio Garliavos miesto plotų suvestinė			
Siūlomų priskirti / išskirti teritorijų plotai			
Teritorijos Nr.	Išskiriama iš	Priskiriama	Plotas, ha
1	Mastaičių k.	Garliavos m.	21,80
2	Pagirių k.	Garliavos m.	0,03
3	Jonučių k.	Garliavos m.	23,03
4	Jonučių k.	Garliavos m.	0,10
5	Jonučių k.	Garliavos m.	10,71
6	Teleičių k.	Garliavos m.	0,10
7	Teleičių k.	Garliavos m.	3,01
8	Ražiškių k.	Garliavos m.	6,60

9	Teleičių k.	Garliavos m.	7,70
10	Budrių k.	Garliavos m.	65,01
11	Ražiškių k.	Garliavos m.	0,03
12	Rinkūnų k.	Garliavos m.	9,70
13	Pagirių k.	Garliavos m.	0,12
14	Teleičių k.	Garliavos m.	0,10
15	Rinkūnų k.	Garliavos m.	0,08
16	Garliavos m.	Rinkūnų k.	0,01
17	Garliavos m.	Jonučių k.	0,10
18	Garliavos m.	Teleičių k.	1,90
19	Garliavos m.	Ražiškių k.	0,68
20	Garliavos m.	Rinkūnų k.	0,02
Iš viso			145,41

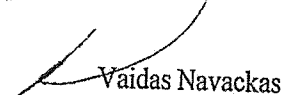
Garliavos seniūnijoje Garliavos miesto teritorijos plotų suvestinė			
Gyvenamosios vietovės pavadinimas	Gyvenamosios vietovės plotas iki ribos korektūros, ha	Gyvenamosios vietovės plotas po ribos korektūros, ha	Gyvenamosios vietovės ploto pokytis po ribos korektūros, ha
Garliavos m.	375,73	521,14	145,41

Generalinis direktorius (Nr. 30374)




Egidijus Stašelis


Architektas (Nr. ATP 1701)



Vaidas Navackas

Teritorijų planavimo skyriaus vadovė (Nr. 2R-FP-775)  Iveta Kubiliūtė

Kauno kadastro skyriaus vadovė (Nr. 2M-M-163)



Aušrinė Kazickienė

Architektė



Eglė Garnytė

FIGURAS TIKRAS
VYR. SPECIALISTE
A. SINKEVICIUS
7-02-01



LIETUVOS RESPUBLIKOS SUSISIEKIMO MINISTERIJA

Budžetinė įstaiga, Gedimino pr. 17, LT-01505 Vilnius, tel. (8 5) 261 2363,
faks. (8 5) 212 4335, el. p. sumin@sumin.lt.
Duomenys kaupiami ir saugomi Juridinių asmenų registre, kodas 188620589

Vidaus reikalų ministerijai

2017-04-04 Nr. 2-1063

Į 2017-04-04 Nr. ID-1849

DĖL LIETUVOS RESPUBLIKOS VYRIAUSYBĖS NUTARIMO „DĖL KAUNO RAJONO SAVIVALDYBĖS GYVENAMŲJŲ VIETŲŲY PANAIKINIMO, ALŠĖNŲ IR GARLIAVOS APYLINKIŲ SENIŲNIJOSE ESANČIŲ GYVENAMŲJŲ VIETŲŲY TERITORIJŲ RIBŲ NUSTATYMO IR GARLIAVOS MIESTO TERITORIJOS RIBŲ PAKEITIMO“ PROJEKTO DERINIMO

Susisiekimo ministerija išnagrinėjo Jūsų 2017 m. balandžio 4 d. raštu Nr. ID-1849 „Dėl Lietuvos Respublikos Vyriausybės nutarimo „Dėl Kauno rajono savivaldybės gyvenamųjų vietovių panaikinimo, Alšėnų ir Garliavos apylinkių seniūnijose esančių gyvenamųjų vietovių teritorijų ribų nustatymo ir Garliavos miesto teritorijos ribų pakeitimo“ projekto derinimo“ pateiktą derinti Lietuvos Respublikos Vyriausybės nutarimo „Dėl Kauno rajono savivaldybės gyvenamųjų vietovių panaikinimo, Alšėnų ir Garliavos apylinkių seniūnijose esančių gyvenamųjų vietovių teritorijų ribų nustatymo ir Garliavos miesto teritorijos ribų pakeitimo“ projektą ir informuoja, kad pagal kompetenciją pastabų ir pasiūlymų neturi.

Susisiekimo viceministras

Ričardas Degutis

E. Savickas, tel. (8 5) 239 3848, el. p. evaldas.savickas@sumin.lt

Atkurtai
Lietuvai



ORIGINALAS
NESIUNČIAMAS

LIETUVOS RESPUBLIKOS ŽEMĖS ŪKIO MINISTERIJA

Vidaus reikalų ministerijai

2017-04-20 Nr. 2D-1362 (12.145)

I 2017-04-04 Nr. 1D-1849

DĖL NUTARIMO PROJEKTO

Išnagrinėję Lietuvos Respublikos Vyriausybės nutarimo „Dėl Kauno rajono savivaldybės gyvenamųjų vietovių panaikinimo, Alšėnų ir Garliavos apylinkių seniūnijose esančių gyvenamųjų vietovių teritorijų ribų nustatymo ir Garliavos miesto teritorijos ribų pakeitimo“ projektą informuojame, kad pagal kompetenciją pastabų ir pasiūlymų neturime.

Viceministras

Artūras Bogdanovas

Palmira Petniūnienė, tel. (8 5) 210 0525, el. p. palmira.petniuniene@zum.lt

Budžetinė įstaiga
Gedimino pr. 19
LT-01103 Vilnius
Tel. (8 5) 239 1001
Faks. (8 5) 239 1212

El. paštas zum@zum.lt
<http://www.zum.lt>
Duomenys kaupiami ir saugomi
Juridinių asmenų registre
Kodas 188675190

Atsiskait. sąskaita
LT674016042400070079
AB DNB bankas



100 Atkurtai
Lietuvai



VALSTYBĖS ĮMONĖ REGISTRŲ CENTRAS

Vinco Kudirkos g. 18-3, 03105 Vilnius, tel. (8 5) 268 8202, faks. (8 5) 268 8311, el. p. info@registrucentras.lt.
Duomenys kaupiami ir saugomi Juridinių asmenų registre, kodas 124110246

Lietuvos Respublikos
Vidaus reikalų ministerijai
Šventaragio g. 2
01510 Vilnius

2017-04-10 Nr. (1.1.30)s-3065
Į 2017-04-04 Nr. 17-4175

DĖL LIETUVOS RESPUBLIKOS VYRIAUSYBĖS NUTARIMO PROJEKTO DERINIMO

Informuojame, kad Jūsų pateiktam derinti Lietuvos Respublikos Vyriausybės nutarimo projektui Nr. 17-4175 „Dėl Kauno rajono savivaldybės gyvenamųjų vietovių panaikinimo, Alšėnų ir Garliavos apylinkių seniūnijose esančių gyvenamųjų vietovių teritorijų ribų nustatymo ir Garliavos miesto teritorijos ribų pakeitimo“ pastabų ir pasiūlymų neturime.

Direktoriaus pirmasis pavaduotojas

Rimantas Ramanauskas

Zenonas Lapėnas, tel. (8 5) 268 8334, el. p. Zenonas.Lapenas@registrucentras.lt

100 Atkurtai
Lietuvai

**LIETUVOS RESPUBLIKOS VYRIAUSYBĖS KANCELIARIJA
TEISĖS DEPARTAMENTAS**

IŠVADA

**DĖL LIETUVOS RESPUBLIKOS VYRIAUSYBĖS NUTARIMO „DĖL KAUNO
RAJONO SAVIVALDYBĖS GYVENAMŲJŲ VIETŲ PANAIKINIMO, ALŠĖNŲ IR
GARLIAVOS APYLINKIŲ SENIŪNIJOSE ESANČIŲ GYVENAMŲJŲ VIETŲ
TERITORIJŲ RIBŲ NUSTATYMO IR GARLIAVOS MIESTO
TERITORIJOS RIBŲ PAKEITIMO“ PROJEKTO
(TAP NR. 17-548) (TAIS NR. 17-4175(2))**

2017-05-09 Nr.NV-1169

Vilnius

Ivertinę Projekto atitiktį įstatymams, Lietuvos Respublikos Vyriausybės nutarimams bei teisės technikos reikalavimams, tačiau atsižvelgdami į Administracinių vienetų ir gyvenamųjų vietovių teritorijų ribų ir pavadinimų tvarkymo taisyklių, patvirtintų Lietuvos Respublikos Vyriausybės 1996 m. birželio 3 d. nutarimu Nr. 651, 34 punktą, pagal kurį Vidaus reikalų ministerija nustato, ar savivaldybės administracijos direktoriaus pateikti dokumentai, nurodyti minėtų taisyklių 31 ir 32 punktuose, atitinka teisės aktus, todėl nevertindami Projekto formalių duomenų, taip pat Projekto nuostatų atitikties pridedamiems planams bei pastarųjų atitikties teritorijų planavimo dokumentų rengimui nustatytiems reikalavimams, pastabų neturime.

Teisės departamento
direktoriaus pavaduotojas

Aleksandr Radčenko