

**LIETUVOS RESPUBLIKOS VYRIAUSYBĖS KANCELIARIJA
VIEŠOJO VALDYMO IR SOCIALINĖS APLINKOS DEPARTAMENTO
VIEŠOJO VALDYMO IR ATVIROS VYRIAUSYBĖS SKYRIUS**

PAŽYMA

**DĖL KAZLŲ RŪDOS SAVIVALDYBĖS GYVENAMŲJŲ VIETOVĖJŲ NUSTATYMO,
PAVADINIMŲ JOMS SUTEIKIMO IR JŲ TERITORIJŲ RIBŲ NUSTATYMO
PROJEKTO
(TAP-16-1661) (NR. 16-10324(2))**

2016-10-17 Nr. NV-3234

Vilnius

1. Projekto rengėjas: Vidaus reikalų ministerija.

2. Projekto tikslas, esmė: nustatyti dvi naujas Kazlų Rūdos savivaldybės Antanavo seniūnijos gyvenamąsias vietas suteikiant joms atkuriamų Šiaudiniškės ir Višakiškės kaimų pavadinimus ir nustatyti jų teritorijų ribas.

Nutarimo projektu bus įgyvendintas gyventojų ir nuosavybę atkūrusių žemės savininkų siekis atkurti senąsias sodybas buvusiuose kaimuose, atkuriant šių kaimų senuosius pavadinimus, kurie sovietmečiu buvo panaikinti.

Patvirtinus Šiaudiniškės ir Višakiškės kaimų teritorijų ribas bus išspręstos nekilnojamojo turto registravimo, žemės sklypų formavimo, teritorijų planavimo, infrastruktūros vystymo, gyvenamosios vietos deklaravimo, adresų suteikimo problemos.

Kazlų Rūdos savivaldybės taryba, įvertinusi vietos gyventojų nuomonę, pareikštą vykdytoje apklausoje (visi pasisakiusieji pritarė siūlomoms pakeitimams), 2016 m. rugpjūčio 24 d. sprendimu Nr. TS V(15)-2670 „Dėl Kazlų Rūdos savivaldybės Antanavo seniūnijos gyvenamosios vietovės nustatymo, Šiaudiniškės kaimo pavadinimo jai suteikimo ir jos teritorijos ribų nustatymo“ ir 2016 m. rugpjūčio 24 d. sprendimu Nr. TS V(15)-2671 „Dėl Kazlų Rūdos savivaldybės Antanavo seniūnijos gyvenamosios vietovės nustatymo, Višakiškės kaimo pavadinimo jai suteikimo ir jos teritorijos ribų nustatymo“ pateikė siūlymą Vyriausybei nustatyti dvi Kazlų Rūdos savivaldybės Antanavo seniūnijos gyvenamąsias vietas, suteikti joms Šiaudiniškės ir Višakiškės kaimų pavadinimus ir nustatyti jų teritorijų ribas.

3. Derinimas: Nutarimo projektas be pastabų suderintas su Susisiekimo ministerija, Žemės ūkio ministerija ir valstybės įmone Registrų centru.

Valstybinė lietuvių kalbos komisija neprieštarauja dėl atkuriamų Šiaudiniškės ir Višakiškės kaimų pavadinimų.

4. Dalykinio vertinimo išvada: Nutarimo projektas iš esmės atitinka Vyriausybės darbo reglamento nustatytus reikalavimus.

Patarėja

Irena Butrimienė

Irena Butrimienė, tel. 8 706 63 782, el. p. 8 706 63 782

TAP-16-1661



LIETUVOS RESPUBLIKOS VYRIAUSYBĖS KANCELIARIJA	
2016-10-12	9-11996
data	Nr.

LIETUVOS RESPUBLIKOS VIDAUS REIKALŲ MINISTERIJA

Biudžetinė įstaiga, Šventaragio g. 2, LT-01510 Vilnius,
tel.: (8 5) 271 7154 / 271 7178, faks. (8 5) 271 8551, el. p. bendrasisd@vrm.lt
Duomenys kaupiami ir saugomi Juridinių asmenų registre, kodas 188601464

Lietuvos Respublikos Vyriausybei

2016-10-10 Nr. 1D-6073(31)

DĖL LIETUVOS RESPUBLIKOS VYRIAUSYBĖS NUTARIMO „DĖL KAZLŲ RŪDOS SAVIVALDYBĖS GYVENAMŲJŲ VIETŲ NUSTATYMO, PAVADINIMŲ JOMS SUTEIKIMO IR JŲ TERITORIJŲ RIBŲ NUSTATYMO“ PROJEKTO TEIKIMO

Vidaus reikalų ministerija, vadovaudamasi Administracinių vienetų ir gyvenamųjų vietovių teritorijų ribų ir pavadinimų tvarkymo taisyklių, patvirtintų Lietuvos Respublikos Vyriausybės 1996 m. birželio 3 d. nutarimu Nr. 651 (toliau – Taisyklės), 34 punktu, teikia Lietuvos Respublikos Vyriausybės nutarimo „Dėl Kazlų Rūdos savivaldybės gyvenamųjų vietovių nustatymo, pavadinimų joms suteikimo ir jų teritorijų ribų nustatymo“ projektą (toliau – Nutarimo projektas).

Nutarimo projekto tikslas – nustatyti dvi naujas Kazlų Rūdos savivaldybės Antanavo seniūnijos gyvenamąsias vietas suteikiant joms atkuriamų Šiaudiniškės ir Višakiškės kaimų pavadinimus ir nustatyti jų teritorijų ribas.

Nutarimo projektu bus įgyvendintas gyventojų ir nuosavybę atkūrusių žemės savininkų siekis atkurti senąsias sodybas buvusiuose kaimuose, atkuriant šių kaimų senuosius pavadinimus, kurie sovietmečiu buvo panaikinti.

Nustatant Šiaudiniškės ir Višakiškės kaimų teritorijų ribas buvo vadovaujama Taisyklėse nustatytais gyvenamųjų vietovių teritorijų ribų nustatymo principais, Nekilnojamojo turto registro duomenimis, kadastro ir ortofotografiniu žemėlapiams, atsižvelgiama į įregistruotų žemės sklypų adresus ir gyventojų pageidavimus.

Patvirtinus Šiaudiniškės ir Višakiškės kaimų teritorijų ribas bus išspręstos nekilnojamojo turto registravimo, žemės sklypų formavimo, teritorijų planavimo, infrastruktūros vystymo, gyvenamosios vietos deklaravimo, adresų suteikimo problemos.

Kazlų Rūdos savivaldybės taryba, įvertinusi vietos gyventojų nuomonę, pareikštą vykdytoje apklausoje (visi pasisakiusieji pritarė siūlomiesiems pakeitimams), 2016 m. rugpjūčio 24 d. sprendimu Nr. TS V(15)-2670 „Dėl Kazlų Rūdos savivaldybės Antanavo seniūnijos gyvenamosios vietovės nustatymo, Šiaudiniškės kaimo pavadinimo jai suteikimo ir jos teritorijos ribų nustatymo“ ir 2016 m. rugpjūčio 24 d. sprendimu Nr. TS V(15)-2671 „Dėl Kazlų Rūdos savivaldybės Antanavo seniūnijos

gyvenamosios vietovės nustatymo, Višakiškės kaimo pavadinimo jai suteikimo ir jos teritorijos ribų nustatymo“ pateikė siūlymą Vyriausybei nustatyti dvi Kazlų Rūdos savivaldybės Antanavo seniūnijos gyvenamąsias vietas, suteikti joms Šiaudiniškės ir Višakiškės kaimų pavadinimus ir nustatyti jų teritorijų ribas.

Valstybinė lietuvių kalbos komisija neprieštarauja dėl atkuriamų Šiaudiniškės ir Višakiškės kaimų pavadinimų (2015 m. rugsėjo 14 d. raštas Nr. S1-379(1.7)).

Papildomai su visuomene konsultuojamasi Nutarimo projektą paskelbus Vidaus reikalų ministerijos interneto svetainėje ir Lietuvos Respublikos Seimo teisės aktų informacinės sistemos (TAIS) projektų registravimo posistemyje.

Atsižvelgiant į Numatomo teisinio reguliavimo poveikio vertinimo metodikos, patvirtintos Lietuvos Respublikos Vyriausybės 2003 m. vasario 26 d. nutarimu Nr. 276, 4 punktą, Nutarimo projekto numatomo teisinio reguliavimo poveikio vertinimas neatliekamas.

Numatomo teisinio reguliavimo neigiamų pasekmių nenumatoma.

Nutarimo projekto įgyvendinimas papildomų valstybės biudžeto lėšų nepareikalaus.

Nutarimo projektas be pastabų suderintas su Susisiekimo ir Žemės ūkio ministerijomis, valstybės įmone Registrų centru.

Nutarimo projektą parengė Vidaus reikalų ministerijos Viešojo valdymo politikos departamento (direktorius – P. Skardžius, tel. 271 7071) Vietos savivaldos politikos skyriaus (vedėja – D. Masaitienė, tel. 271 7187) vyriausioji specialistė A. Tranylienė (tel. 271 8306).

PRIDEDAMA:

1. Nutarimo projektas, 1 lapas.

2. Kazlų Rūdos savivaldybės tarybos 2016 m. rugpjūčio 24 d. sprendimo Nr. TS V(15)-2670 „Dėl Kazlų Rūdos savivaldybės Antanavo seniūnijos gyvenamosios vietovės nustatymo, Šiaudiniškės kaimo pavadinimo jai suteikimo ir jos teritorijos ribų nustatymo“, 2016 m. rugpjūčio 24 d. sprendimo Nr. TS V(15)-2671 „Dėl Kazlų Rūdos savivaldybės Antanavo seniūnijos gyvenamosios vietovės nustatymo, Višakiškės kaimo pavadinimo jai suteikimo ir jos teritorijos ribų nustatymo“ ir aiškinamųjų raštų kopijos, 4 lapai.

3. Valstybinės lietuvių kalbos komisijos 2015 m. rugsėjo 14 d. rašto Nr. S1-379(1.7) kopija, 1 lapas.

4. Gyvenamųjų vietovių teritorijų ribų aprašymai, 2 lapai.

5. Susisiekimo ministerijos 2016 m. spalio 3 d. rašto Nr. 2-3457 kopija, 1 lapas.


6. Žemės ūkio ministerijos 2016 m. spalio 4 d. rašto Nr. 2D-4302(12.145) kopija, 1 lapas.

7. Valstybės įmonės Registrų centro 2016 m. spalio 3 d. rašto Nr. (1.1.30)s-5771 kopija, 1 lapas.

8. Kazlų Rūdos savivaldybės Antanavo seniūnijos Šiaudiniškės kaimo gyvenamosios vietovės teritorijos ribų nustatymo ir pavadinimo jai suteikimo planai M 1:50000 ir M 1:10000, 2 lapai.

9. Kazlų Rūdos savivaldybės Antanavo seniūnijos Višakiškės kaimo gyvenamosios vietovės teritorijos ribų nustatymo ir pavadinimo jai suteikimo planai M 1:50000 ir M 1:10000, 2 lapai.

Vidaus reikalų ministras



Tomas Žilinskas

LIETUVOS RESPUBLIKOS VYRIAUSYBĖ

NUTARIMAS

DĖL KAZLŲ RŪDOS SAVIVALDYBĖS GYVENAMŲJŲ VIETOVŲ NUSTATYMO,
PAVADINIMŲ JOMS SUTEIKIMO IR JŲ TERITORIJŲ RIBŲ NUSTATYMO2016 m. d. Nr.
Vilnius

Vadovaudamasi Lietuvos Respublikos teritorijos administracinių vienetų ir jų ribų įstatymo 9 straipsnio 1 dalimi ir 10 straipsniu ir atsižvelgdama į Kazlų Rūdos savivaldybės tarybos 2016 m. rugpjūčio 24 d. sprendime Nr. TS V(15)-2670 „Dėl Kazlų Rūdos savivaldybės Antanavo seniūnijos gyvenamosios vietovės nustatymo, Šiaudiniškės kaimo pavadinimo jai suteikimo ir jos teritorijos ribų nustatymo“ ir 2016 m. rugpjūčio 24 d. sprendime Nr. TS V(15)-2671 „Dėl Kazlų Rūdos savivaldybės Antanavo seniūnijos gyvenamosios vietovės nustatymo, Višakiškės kaimo pavadinimo jai suteikimo ir jos teritorijos ribų nustatymo“ išdėstytus pasiūlymus, pateiktus įvertinus vietos gyventojų nuomonę, Lietuvos Respublikos Vyriausybė n u t a r i a :

Nustatyti Kazlų Rūdos savivaldybės Antanavo seniūnijos:

1. gyvenamąją vietovę, suteikti jai Šiaudiniškės kaimo pavadinimą, priskirti jai 90,95 hektaro teritoriją ir nustatyti jos teritorijos ribas pagal pridedamą planą.
2. gyvenamąją vietovę, suteikti jai Višakiškės kaimo pavadinimą, priskirti jai 183,70 hektaro teritoriją ir nustatyti jos teritorijos ribas pagal pridedamą planą.

Ministras Pirmininkas

Vidaus reikalų ministras

VRM Teisės departamento
direktoriaus pavaduotoja

Irina Urbonė

2016-10-10

Lietuvos Respublikos
vidaus reikalų ministras

Tomas Žilinskas

2016-10-10



KAZLŲ RŪDOS SAVIVALDYBĖS TARYBA

SPRENDIMAS

DĖL KAZLŲ RŪDOS SAVIVALDYBĖS ANTANAVO SENIŪNIJOS GYVENAMOSIOS VIETOVĖS NUSTATYMO, ŠIAUDINIŠKĖS KAIMO PAVADINIMO JAI SUTEIKIMO IR JOS TERITORIJOS RIBŲ NUSTATYMO

2016 m. rugpjūčio 24 d. Nr. TS V(15)-2670

Kazlų Rūda

Vadovaudamasi Lietuvos Respublikos vietos savivaldos įstatymo 16 straipsnio 2 dalies 34 punktu, 18 straipsnio 1 dalimi, Lietuvos Respublikos teritorijos administracinių vienetų ir jų ribų įstatymo 9 straipsnio 1 dalimi ir 10 straipsniu, Lietuvos Respublikos Vyriausybės 1996 m. birželio 3 d. nutarimu Nr. 651 patvirtintų Administracinių vienetų ir gyvenamųjų vietovių teritorijų ribų ir pavadinimų tvarkymo taisyklių 28, 29 ir 30 punktais, Kazlų Rūdos savivaldybės tarybos veiklos reglamento, patvirtinto Kazlų Rūdos savivaldybės tarybos 2016 m. kovo 16 d. sprendimu Nr. TS V(11)-2539 210 punktu, įvertinusi vietos gyventojų nuomonę, Kazlų Rūdos savivaldybės taryba n u s p r e n d ž i a:

1.Pritarti Kazlų Rūdos savivaldybės Antanavo seniūnijos Šiaudiniškės kaimo gyvenamosios vietovės teritorijos ribų nustatymo ir pavadinimo jai suteikimo planui (pridedama).

2.Pritarti aiškinamajam raštui dėl Kazlų Rūdos savivaldybės Antanavo seniūnijos gyvenamosios vietovės nustatymo, Šiaudiniškės kaimo pavadinimo jai suteikimo ir jos teritorijos ribų nustatymo (pridedama).

3.Siūlyti Lietuvos Respublikos Vyriausybei nustatyti Kazlų Rūdos savivaldybės Antanavo seniūnijos gyvenamąją vietovę, suteikti jai Šiaudiniškės kaimo pavadinimą ir nustatyti jos teritorijos ribas pagal parengtą planą.

4.Pripažinti netekusius galios Kazlų Rūdos savivaldybės tarybos 2016 m. kovo 16 d. sprendimo Nr. TS V(11)-2553 „Dėl vietos gyventojų apklausos rezultatų ir pritarimo planui“ 1, 2 ir 4 punktus.

Šis sprendimas gali būti skundžiamas Lietuvos Respublikos administracinių bylų teisenos įstatymo nustatyta tvarka.

Savivaldybės meras



Vytautas Kanevičius

PRITARTA
Kazlų Rūdos savivaldybės tarybos
2016 m. rugpjūčio 24 d.
sprendimu Nr. TS V(15)-2670

AIŠKINAMASIS RAŠTAS
DĖL KAZLŲ RŪDOS SAVIVALDYBĖS ANTANAVO SENIŪNIJOS GYVENAMOSIOS
VIETOVĖS NUSTATYMO, ŠIAUDINIŠKĖS KAIMO PAVADINIMO JAI SUTEIKIMO IR
JOS TERITORIJOS RIBŲ NUSTATYMO

Kazlų Rūdos savivaldybės Antanavo seniūnijos Šiaudiniškės kaimo gyvenamosios vietovės teritorijos ribų nustatymo ir pavadinimo jai suteikimo planas rengiamas vadovaujantis Lietuvos Respublikos teritorijos administracinių vienetų ir jų ribų įstatymu, Administracinių vienetų ir gyvenamųjų vietovių teritorijų ribų ir pavadinimų tvarkymo taisyklėmis, patvirtintomis Lietuvos Respublikos Vyriausybės 1996 m. birželio 3 d. nutarimu Nr. 651 „Dėl administracinių vienetų ir gyvenamųjų vietovių teritorijų ribų ir pavadinimų tvarkymo“, Administracinių vienetų ir gyvenamųjų vietovių teritorijų ribų nustatymo ar keitimo planų rengimo tvarkos aprašu, patvirtintu Lietuvos Respublikos vidaus reikalų ministro 2010 m. vasario 9 d. įsakymu Nr. 1V-80, Kazlų Rūdos savivaldybės tarybos 2015 m. spalio 5 d. sprendimu Nr. TS V(5)-2451 „Dėl pritarimo pasiūlymui nustatyti gyvenamosios vietovės teritorijos ribas ir suteikti kaimui Antanavo seniūnijoje, Kazlų Rūdos savivaldybėje, Šiaudiniškės kaimo pavadinimą“, kitais teisės aktais.

Rengiamu Šiaudiniškės kaimo gyvenamosios vietovės teritorijos ribų planu nustatoma nauja gyvenamoji vietovė ir jos teritorijos ribos, atkuriamas kaimo pavadinimas.

Viena iš pagrindinių priežasčių organizuoti Kazlų Rūdos savivaldybės Antanavo seniūnijos panaikinto Šiaudiniškės kaimo gyvenamosios vietovės atstatymą – tai gyventojų siekis atkurti buvusį kaimą, atstatyti kaimo pavadinimą, kuris „išnyko“ iš žemėlapių vienkieminius kaimus nukeliant į gyvenvietes. Vykdam žemės reformą, žemes atgavę savininkai nori atkurti senąsias sodybas buvusiame kaime. Tokie savininkų pageidavimai yra pagrindas argumentuotai nustatyti gyvenamąsias vietas, atstatyti kaimų pavadinimus.

Šiaudiniškės kaimo gyvenamosios vietovės ribos nustatytos naudojantis Nekilnojamojo turto registro duomenų baze, Nekilnojamojo turto kadastro žemėlapiu, ortofotografiniu žemėlapiu, georeferencinio pagrindo duomenų baze.

Nustatant gyvenamosios vietovės ribas, atsižvelgiama į registruotų sklypų adresus, gyventojų pageidavimus.

Nustačius Šiaudiniškės kaimo gyvenamosios vietovės ribas, bus išspręsti nekilnojamojo turto, žemės sklypų ribų formavimo, teritorijų planavimo, infrastruktūros vystymo, gyvenamosios vietos deklaravimo, adresų suteikimo uždaviniai.

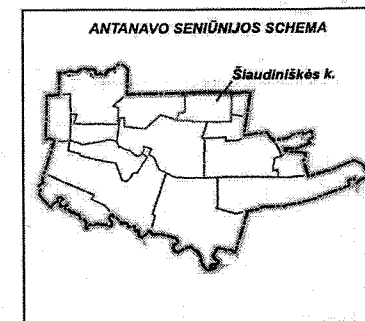
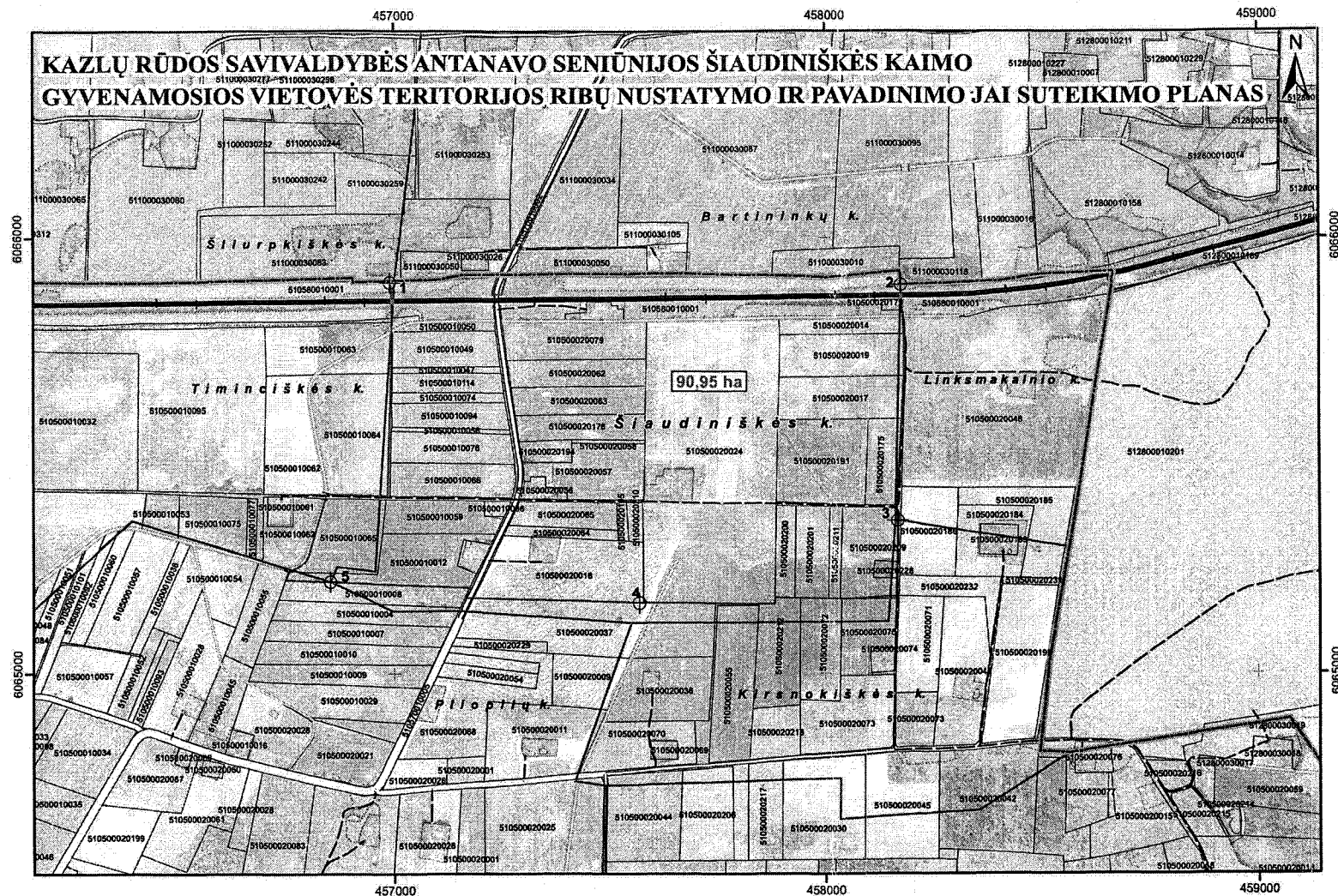
Kazlų Rūdos savivaldybės administracija, vadovaudamasi Kazlų Rūdos savivaldybės tarybos 2015 m. lapkričio 11 d. sprendimu Nr. TS V(6)-2455 „Dėl Kazlų Rūdos savivaldybės vietos gyventojų apklausos tvarkos aprašo patvirtinimo“, atliko vietos gyventojų apklausą dėl Šiaudiniškės kaimo gyvenamosios vietovės nustatymo, jos teritorijos ribų nustatymo, pavadinimo suteikimo (pakeitimo) pagal parengtą planą. Su siūlomų gyvenamosios vietovės ribų žemėlapiu buvo supažindinti seniūnijos atstovai ir vietos gyventojai, kurie galėjo pateikti pasiūlymus bei pastabas. Šiaudiniškės kaime apklausoje dalyvavo 12 vietos gyventojų. Visi dalyvavę vietos gyventojai pritarė Šiaudiniškės gyvenamosios vietovės, esančios Antanavo seniūnijoje, Kazlų Rūdos savivaldybėje, nustatytoms teritorijos riboms pagal parengtą planą ir pavadinimo suteikimui.

Savivaldybės meras



Vytautas Kanevičius

KAZLŲ RŪDOS SAVIVALDYBĖS ANTANAVO SENIŪNIJOS ŠIAUDINIŠKĖS KAIMO GYVENAMOSIOS VIETOVĖS TERITORIJOS RIBŲ NUSTATYMO IR PAVADINIMO JAI SUTEIKIMO PLANAS



SUDERINTA
Lietuvos Respublikos
Žemės ūkio ministerijos
raštu Nr. *444-05-18*
2016-04-12
Žemės ir ūkio politikos departamento
Nekilnojamojo turto kadastro, geodezijos
ir kartografinių skyriaus vyr. specialistas
Palmira Petrauskienė

SUDERINTA
Lietuvos Respublikos
susisiekimo ministerijos
raštu Nr. *2-1406*
2016-04-20
Pliopliukų ir kartografinių skyriaus
Pliopliukų ir inžinerinių skyriaus
vyriausiojo specialistas
Evaldas Savickas

SUDERINTA
Valstybės įmonė Registrų centras
Adresų registravimo
skyriaus vedėjas
Zenonas Lapėnas
2016-04-20

VALSTYBĖS ĮMONĖ VALSTYBĖS ŽEMĖS FONDAS VŽF KRAŠTOTVARKOS IR TERITORIJŲ PLANAVIMO SKYRIUS Konstitucijos pr. 22-4/13 (A korpusas), LT-06105 Vilnius Tel.: (8 5) 261 8656, faks.: (8 5) 262 1672 El. paštas: krasnotvarka@vzf.lt		UŽSAKOVAS: Kazlų Rūdos savivaldybės administracijos direktorius				
KAZLŲ RŪDOS SAVIVALDYBĖS ANTANAVO SENIŪNIJOS ŠIAUDINIŠKĖS KAIMO GYVENAMOSIOS VIETOVĖS TERITORIJOS RIBŲ NUSTATYMO IR PAVADINIMO JAI SUTEIKIMO PLANAS MARIJAMPOLĖS APSKRITIS, KAZLŲ RŪDOS SAVIVALDYBĖ, ANTANAVO SENIŪNIJA						
Pareigos	Vardas, pavardė	Kvalifikacijos pažymėjimo Nr.	Parašas	Data	Lapas / Lapų	1/1
Skyriaus viršininkė	Rita Palčiauskaitė	ŽS-2	<i>[Signature]</i>	2016-03-30		
Grupės vadovė	Austra Kitovienė		<i>[Signature]</i>	2016-03-30		
Inžinierė	Renata Gerasimovienė	ŽS-1, KP-10	<i>[Signature]</i>	2016-03-30		
Mastelis 1:10 000 100 50 0 100 200 300 Metrai						

SUTARTINIAI ŽENKLAI

Ribos

Esamos
nepatvirtinta (sąlyginė) gyvenamosios
vietovės teritorijos riba

Siūlomos
gyvenamosios vietovės teritorijos riba

90.95 ha gyvenamosios vietovės teritorijos plotas

Pliopliukų k. gyvenamosios vietovės teritorijos
pavadinimas

gyvenamosios vietovės teritorijos
ribos aprašymo taškas ir numeris

Žemės sklypas,
sklypo kadastrinis numeris

vanduo
miškas /
valstybinės reikšmės miškas
užstatyta teritorija
upė, kanalas
pralaidas
kelias su danga
kelias su danga be kieto pagrindo
lauko, miško kelias
placios vėžės geležinkelis
seniūnijos teritorijos riba

Koordinatų sistema LKS-94

Kartografinis pagrindas

Lietuvos Respublikos teritorijos M1:10 000 referencinio pagrindo duomenų bazė GDR10LT

© Nacionalinė žemės tarnyba prie Žemės ūkio ministerijos, 2015
Lietuvos Respublikos teritorijos M1:10 000 skaitmeninis rastinis ortofotografinis žemėlapis ORT10LT

© Nacionalinė žemės tarnyba prie Žemės ūkio ministerijos, 2013

Duomenų šaltinis

NT kadastro, Adresų registro duomenys, © VĮ Registrų centras, 2015
Lietuvos Respublikos miškų valstybės kadastro duomenys © Valstybinė miškų tarnyba, 2015



KAZLŲ RŪDOS SAVIVALDYBĖS TARYBA

SPRENDIMAS

DĖL KAZLŲ RŪDOS SAVIVALDYBĖS ANTANAVO SENIŪNIJOS GYVENAMOSIOS VIETOVĖS NUSTATYMO, VIŠAKIŠKĖS KAIMO PAVADINIMO JAI SUTEIKIMO IR JOS TERITORIJOS RIBŲ NUSTATYMO

2016 m. rugpjūčio 24 d. Nr. TS V(15)-2671

Kazlų Rūda

Vadovaudamasi Lietuvos Respublikos vietos savivaldos įstatymo 16 straipsnio 2 dalies 34 punktu, 18 straipsnio 1 dalimi, Lietuvos Respublikos teritorijos administracinių vienetų ir jų ribų įstatymo 9 straipsnio 1 dalimi ir 10 straipsniu, Lietuvos Respublikos Vyriausybės 1996 m. birželio 3 d. nutarimu Nr. 651 patvirtintų Administracinių vienetų ir gyvenamųjų vietovių teritorijų ribų ir pavadinimų tvarkymo taisyklių 28, 29 ir 30 punktais, Kazlų Rūdos savivaldybės tarybos veiklos reglamento, patvirtinto Kazlų Rūdos savivaldybės tarybos 2016 m. kovo 16 d. sprendimu Nr. TS V(11)-2539 210 punktu, įvertinusi vietos gyventojų nuomonę, Kazlų Rūdos savivaldybės taryba n u s p r e n d ž i a:

1.Pritarti Kazlų Rūdos savivaldybės Antanavo seniūnijos Višakiškės kaimo gyvenamosios vietovės teritorijos ribų nustatymo ir pavadinimo jai suteikimo planui (pridedama).

2.Pritarti aiškinamajam raštui dėl Kazlų Rūdos savivaldybės Antanavo seniūnijos gyvenamosios vietovės nustatymo, Višakiškės kaimo pavadinimo jai suteikimo ir jos teritorijos ribų nustatymo (pridedama).

3.Siūlyti Lietuvos Respublikos Vyriausybei nustatyti Kazlų Rūdos savivaldybės Antanavo seniūnijos gyvenamąją vietovę, suteikti jai Višakiškės kaimo pavadinimą ir nustatyti jos teritorijos ribas pagal parengtą planą.

4.Pripažinti netekusius galios Kazlų Rūdos savivaldybės tarybos 2016 m. kovo 16 d. sprendimo Nr. TS V(11)-2552 „Dėl vietos gyventojų apklausos rezultatų ir pritarimo planui“ 1, 2 ir 4 punktus.

Šis sprendimas gali būti skundžiamas Lietuvos Respublikos administracinių bylų teisenos įstatymo nustatyta tvarka.

Savivaldybės meras



Vytautas Kanevičius

PRITARTA
Kazlų Rūdos savivaldybės tarybos
2016 m. rugpjūčio 24 d.
sprendimu Nr. TS V(15)-2671

AIŠKINAMASIS RAŠTAS
DĖL KAZLŲ RŪDOS SAVIVALDYBĖS ANTANAVO SENIŪNIJOS GYVENAMOSIOS
VIETOVĖS NUSTATYMO, VIŠAKIŠKĖS KAIMO PAVADINIMO JAI SUTEIKIMO IR
JOS TERITORIJOS RIBŲ NUSTATYMO

Kazlų Rūdos savivaldybės Antanavo seniūnijos Višakiškės kaimo gyvenamosios vietovės teritorijos ribų nustatymo ir pavadinimo jai suteikimo planas rengiamas vadovaujantis Lietuvos Respublikos teritorijos administracinių vienetų ir jų ribų įstatymu, Administracinių vienetų ir gyvenamųjų vietovių teritorijų ribų ir pavadinimų tvarkymo taisyklėmis, patvirtintomis Lietuvos Respublikos Vyriausybės 1996 m. birželio 3 d. nutarimu Nr. 651 „Dėl administracinių vienetų ir gyvenamųjų vietovių teritorijų ribų ir pavadinimų tvarkymo“, Administracinių vienetų ir gyvenamųjų vietovių teritorijų ribų nustatymo ar keitimo planų rengimo tvarkos aprašu, patvirtintu Lietuvos Respublikos vidaus reikalų ministro 2010 m. vasario 9 d. įsakymu Nr. 1V-80, Kazlų Rūdos savivaldybės tarybos 2015 m. spalio 5 d. sprendimu Nr. TS V(5)-2450 „Dėl Kazlų Rūdos savivaldybės 2015 m. kovo 24 d. tarybos sprendimo Nr. TS IV(46)-2327 pakeitimo“, kitais teisės aktais.

Rengiamu Višakiškės kaimo gyvenamosios vietovės teritorijos ribų planu nustatoma nauja gyvenamoji vietovė ir jos teritorijos ribos, atkuriamas kaimo pavadinimas.

Viena iš pagrindinių priežasčių organizuoti Kazlų Rūdos savivaldybės Antanavo seniūnijos panaikinto Višakiškės kaimo gyvenamosios vietovės atstatymą – tai gyventojų siekis atkurti buvusį kaimą, atstatyti kaimo pavadinimą, kuris „išnyko“ iš žemėlapių vienkieminius kaimus nukeliant į gyvenvietes. Vykdamas žemės reformą, žemes atgavę savininkai nori atkurti senąsias sodybas buvusiam kaime. Tokie savininkų pageidavimai yra pagrindas argumentuotai nustatyti gyvenamąsias vietas, atstatyti kaimų pavadinimus.

Višakiškės kaimo gyvenamosios vietovės ribos nustatytos naudojantis Nekilnojamojo turto registro duomenų baze, Nekilnojamojo turto kadastro žemėlapiu, ortofotografiniu žemėlapiu, georeferencinio pagrindo duomenų baze.

Nustatant gyvenamosios vietovės ribas, atsižvelgiama į registruotų sklypų adresus, gyventojų pageidavimus.

Nustačius Višakiškės kaimo gyvenamosios vietovės ribas, bus išspręsti nekilnojamojo turto, žemės sklypų ribų formavimo, teritorijų planavimo, infrastruktūros vystymo, gyvenamosios vietos deklaravimo, adresų suteikimo uždaviniai.

Kazlų Rūdos savivaldybės administracija, vadovaudamasi Kazlų Rūdos savivaldybės tarybos 2015 m. lapkričio 11 d. sprendimu Nr. TS V(6)-2455 „Dėl Kazlų Rūdos savivaldybės vietos gyventojų apklausos tvarkos aprašo patvirtinimo“, atliko vietos gyventojų apklausą dėl Višakiškės kaimo gyvenamosios vietovės nustatymo, jos teritorijos ribų nustatymo, pavadinimo suteikimo (pakeitimo) pagal parengtą planą. Su siūlomų gyvenamosios vietovės ribų žemėlapiu buvo supažindinti seniūnijos atstovai ir vietos gyventojai, kurie galėjo pateikti pasiūlymus bei pastabas. Višakiškės kaime apklausoje dalyvavo 16 vietos gyventojų. Visi dalyvavę vietos gyventojai pritarė Višakiškės gyvenamosios vietovės, esančios Antanavo seniūnijoje, Kazlų Rūdos savivaldybėje, nustatytoms teritorijos riboms pagal parengtą planą ir pavadinimo suteikimui.

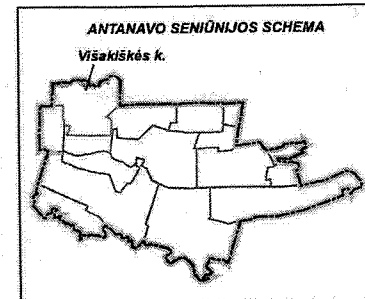
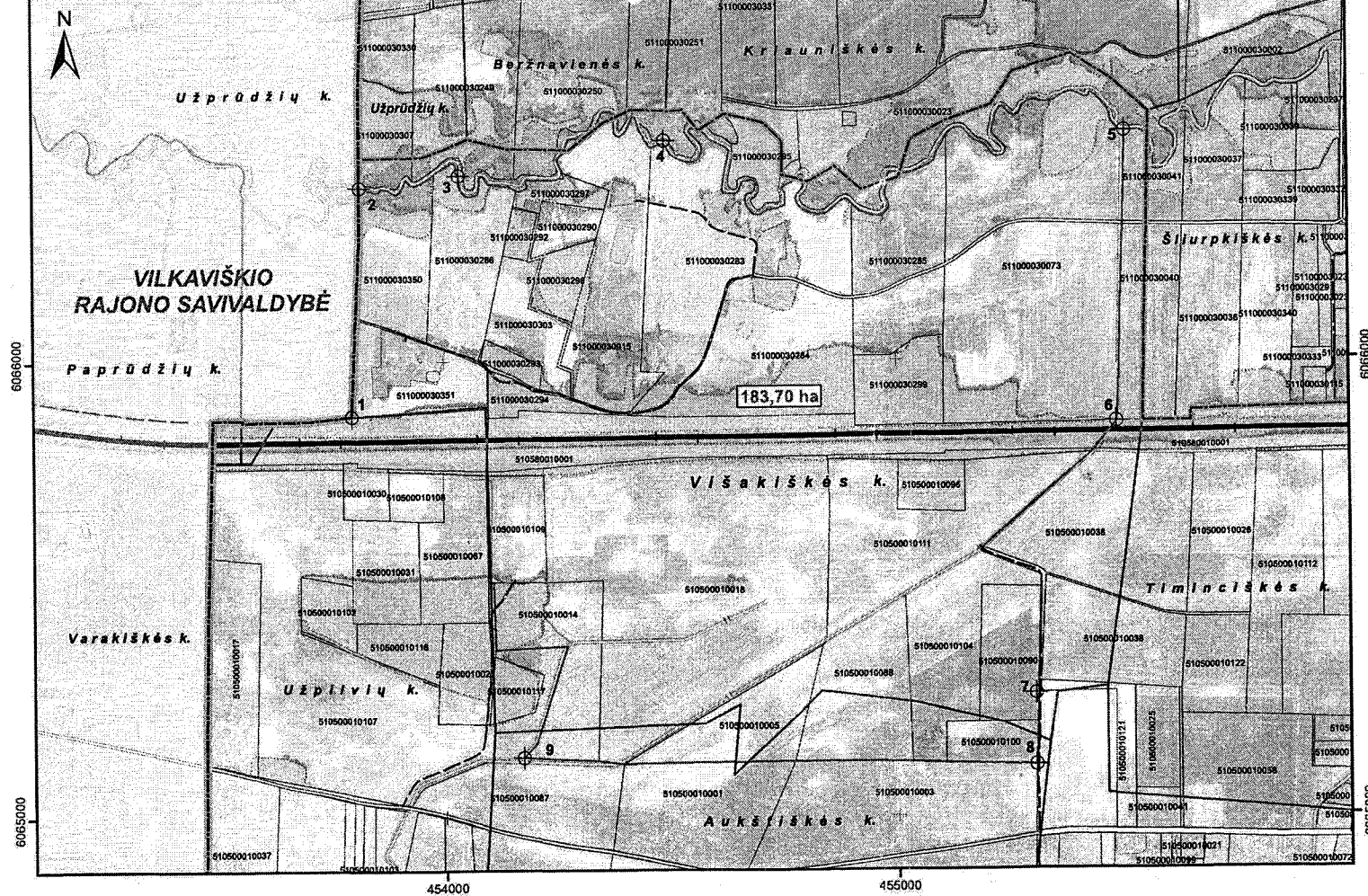
Savivaldybės meras



Vytautas Kanevičius

11

KAZLŲ RŪDOS SAVIVALDYBĖS ANTANAVO SENIŪNIJOS VIŠAKIŠKĖS KAIMO GYVENAMOSIOS VIETOVĖS TERITORIJOS RIBŲ NUSTATYMO IR PAVADINIMO JAI SUTEIKIMO PLANAS



SUDERINTA
Lietuvos Respublikos
Žemės ūkio ministerijos 2016-05-05
raštu Nr. 25-2016(12.145)
Žemės ir ūkinių politikos departamentas
Nekilnojamojo turto kadastro, geodezijos
ir kartografinės skyriaus vyriausiojo specialisto
Palmira Petrušienė

SUDERINTA
Lietuvos Respublikos
susisiekimo ministerijos 2016-04-20
raštu Nr. 2-1405
Plėtos ir transporto ryšių departamento
Platelių ir kelių skyriaus vyriausiojo specialisto
Eva das Savickaitė

SUDERINTA
Valstybės įmonė Registrų centras
Adresų registravimo
skyriaus vedėjas
Zenonas Lapienis
2016-05-05

SUTARTINIAI ŽENKLAI

- Ribos**
- Esamos**
- Siūlomos**
- 183.70 ha**
- Užplivų k.**
- 1**
- žemės sklypas, sklypo kadastrinis numeris**
- vanduo**
- miškas / valstybinės reikšmės miškas**
- užstatyta teritorija**
- upė, kanalas**
- pralaidas**
- kelias su danga**
- kelias su danga be kieto pagrindo**
- lauko, miško kelias**
- plačios vėžės geležinkelis**
- rajono savivaldybės teritorijos riba**
- seniūnijos teritorijos riba**

Koordinatų sistema LKS-94

Kartografinis pagrindas

NTZ
Lietuvos Respublikos teritorijos M1:10 000 referencinio pagrindo duomenų bazė GDR10LT
© Nacionalinė žemės tarnyba prie Žemės ūkio ministerijos, 2016
Lietuvos Respublikos teritorijos M1:10 000 skaitmeninis rastinis ortofotografinis žemėlapis ORT10LT
© Nacionalinė žemės tarnyba prie Žemės ūkio ministerijos, 2012

Duomenų šaltinis

NT kadastro, Adresų registro duomenys. © VĮ Registrų centras, 2016
Lietuvos Respublikos miškų valstybės kadastro duomenys © Valstybinė miškų tarnyba, 2015

VALSTYBĖS ĮMONĖ VALSTYBĖS ŽEMĖS FONDAS
VŽF
KRAŠTŲ VARKOS IR TERITORIJŲ PLANAVIMO SKYRIUS
Konstitucijos pl. 23-413 (A. Korpusas), LT-08105 Vankas
Tel. (8 5) 261 8856, faks. (8 5) 262 1672
El. paštas: krasstavarka@vzf.lt

UŽSAKOVAS:
Kazlų Rūdos
savivaldybės
administracijos
direktorius

KAZLŲ RŪDOS SAVIVALDYBĖS ANTANAVO SENIŪNIJOS VIŠAKIŠKĖS KAIMO GYVENAMOSIOS VIETOVĖS TERITORIJOS RIBŲ NUSTATYMO IR PAVADINIMO JAI SUTEIKIMO PLANAS MARIJAMPOLĖS APSKRITIS, KAZLŲ RŪDOS SAVIVALDYBĖ, ANTANAVO SENIŪNIJA

Pareigos	Vardas, pavardė	Kvalifikacijos pažymėjimo Nr.	Parašas	Data	Lapas / Lapų	1/1
Skyriaus viršininkė	Rita Palticauskaitė	ZS-2	<i>[Signature]</i>	2016-05-05		
Grupės vadovė	Aušra Kitovienė		<i>[Signature]</i>	2016-05-05		
Inžinierė	Renata Gerasimovienė	ZS-1, KP-10	<i>[Signature]</i>	2016-05-05		

Mastelis 1:10 000

100 50 0 100 200 300 Metrai

12



VALSTYBINĖ LIETUVIŲ KALBOS KOMISIJA

Kazlų Rūdos savivaldybės administracijos
Teritorijų planavimo skyriaus

2015-09-14 Nr. S1-349 (1.7)
2015-09-30 Nr. SD-(14.2.)-2399

DĖL GYVENAMŲJŲ VIETŲ PAVADINIMŲ

Neprieštaraujame dėl Kazlų Rūdos savivaldybės teritorijoje atkuriamų gyvenamųjų vietovių pavadinimų: Višakiškės kaimas, Višakiškė (1); Šiaudiniškės kaimas, Šiaudiniškė (2).

Pirmininko pavaduotoja

Jūratė Palionytė

Aistė Pangonytė, tel. (8 5) 272 3310, aiste.pangonyte@vlkk.lt

Originalas nebus siunčiamas

Biudžetinė įstaiga
Gedimino pr. 60, 01110 Vilnius

Tel. (8 5) 272 33 58
Faks. (8 5) 272 50 94
El. p. vlkk@vlkk.lt
<http://www.vlkk.lt>
<http://terminai.vlkk.lt>

Duomenys kaupiami ir saugomi
juridinių asmenų registre
Kodas 188780533

Kazlų Rūdos savivaldybės Antanavo seniūnijos Šiaudiniškės kaimiškosios gyvenamosios vietovės teritorijos ribų aprašymas

Šiaudiniškės k. Vietovės registro identifikatorius: 28320	
Gretimybės linija	Gretimybės aprašas
1-2	510580010001
2-3	Kerta sklypą 510580010001, 5105000020179, kerta sklypą 510580010001, 5105000020014, 5105000020017, 5105000020175, kerta vietinės reikšmės kelią, 5105000020209, 51050000202228, 5105000020209
3-4	5105000020209, 5105000020228, 5105000020209, 5105000020211, 5105000020201, 5105000020200, 5105000020024
4-5	5105000020016, kerta valstybinės reikmės rajoninį kelią Nr. 2612 , kurio kad. Nr. 5105000020005, 5105000020005, 5105000020012
5-1	5105000020012, 5105000020065, kerta vietinės reikšmės kelią, 5105000020064 (i.s.), 5105000020063 (i.s.), LVŽ, kerta sklypą 510580010001

Kazlų Rūdos savivaldybės Antanavo seniūnijos Višakiškės kaimiškosios gyvenamosios vietovės teritorijos ribų aprašymas

Višakiškės k. Vietovės registro identifikatorius: 31149	
Gretimybės linija	Gretimybės aprašas
1-2	511000030350, kerta lauko kelią, 511000030351
2-3	511000030350, 511000030286
3-4	511000030286, 511000030297, 511000030015, 511000030283
4-5	511000030283, 511000030285, 511000030073
5-6	511000030073
6-7	kerta sklypą 510580010001, 511000030111, 511000030104, 511000030090
7-8	511000030090, 511000030100
8-9	511000030100, 511000030088, 511000030005, 511000030018, 511000030014
9-1	511000030014, 511000030109, kerta sklypą 510580010001, 511000030294, 511000030351

**LIETUVOS RESPUBLIKOS VYRIAUSYBĖS KANCELIARIJA
TEISĖS DEPARTAMENTAS**

IŠVADA

**DĖL LIETUVOS RESPUBLIKOS VYRIAUSYBĖS NUTARIMO „KAZLŲ RŪDOS
SAVIVALDYBĖS GYVENAMŲJŲ VIETŲ VIŲ NUSTATYMO, PAVADINIMŲ JOMS
SUTEIKIMO IR JŲ TERITORIJŲ RIBŲ NUSTATYMO“**

**PROJEKTO
(toliau – Projektas)
(TAP-16-1661; TAIS NR. 16-10324(2))**

2016-10-18 Nr.NV-3264


Vilnius

Įvertinę Projekto atitiktį įstatymams, Vyriausybės nutarimams bei teisės technikos reikalavimams, tačiau nevertindami Projekto nuostatų atitikties pridedamiems planams, taip pat pastarųjų atitikties teritorijų planavimo dokumentų rengimui nustatytiems reikalavimams, informuojame, kad pastabų ir pasiūlymų neturime.

1-ojo teisinės ekspertizės skyriaus vedėja

Daiva Gubistienė

Siūlau įtraukti į Vyriausybės posėdžio (pasitarimo) darbotvarkės projektą


2016-10-27

Dėl Kazlų Rūdos savivaldybės gyvenamųjų vietovių nustatymo, pavadinimų joms suteikimo ir jų teritorijų ribų nustatymo (TAP-16-1661) (16-10324(2))

Pranešėjas: Vidaus reikalų ministras T. Žilinskas


Dalyvauja: Vidaus reikalų ministerijos Viešojo valdymo politikos departamento Vietos savivaldos politikos skyriaus vyriausioji specialistė A. Tranylienė

Posėdžių rengimo skyriaus
patarėjas

P. Gerasimovič

2016-10-19

Klausimo kuratorius: V.Pavardė, parašas



<p>Apsvarstyta ministerijų atstovų pasitarime</p> <p><u>2016-10-25</u> (data)</p>	<p>Ministerijų atstovų pasitarimo protokolo išrašas</p> <p><i>neįteikti mautyti Vyriausybės posėdžio A dalyje. (2016-10-25)</i></p>
<p>Informacija apie projekto svarstymą Vyriausybės pasitarime ar/ir Vyriausybės posėdyje</p>	<p>Papildoma informacija</p>