

**LIETUVOS RESPUBLIKOS VYRIAUSYBĖS KANCELIARIJA  
EKONOMIKOS PAŽANGOS DEPARTAMENTO  
KAIMO REIKALŲ IR DARNIOS PLĖTROS SKYRIUS**

**PAŽYMA**

**DĖL LIETUVOS RESPUBLIKOS VYRIAUSYBĖS NUTARIMO  
„DĖL LIETUVOS RESPUBLIKOS VYRIAUSYBĖS 1997 M. GRUODŽIO 29 D. NUTARIMO  
NR. 1486 „DĖL NAUJŲ DRAUSTINIŲ ĮSTEIGIMO IR DRAUSTINIŲ SĄRAŠŲ  
PATVIRTINIMO“ PAKĖITIMO“ PROJEKTO,  
DĖL LIETUVOS RESPUBLIKOS VYRIAUSYBĖS NUTARIMO  
„DĖL KENOS IR VILNIOS VALSTYBINIŲ HIDROGRAFINIŲ DRAUSTINIŲ RIBŲ PLANŲ  
IR NUOSTATŲ PATVIRTINIMO“ PROJEKTO  
(TAP NR. 16-1216(3); TAIS NR. 16-9288(2) (TAP NR. 16-1215(3); TAIS NR. 16-3992(4))**

2016-10-11 Nr. NV-3171

Vilnius

**Projekto rengėja:** Aplinkos ministerija.

**Projekto tikslas, esmė.** Nutarimų projektais siūloma:

**1. Koreguoti draustinių ribas:**

**1.1. Kenos valstybinio hidrografinio draustinio plotą padidinti 64,75 ha** (nuo 162,61 ha iki 227,36 ha), prijungiant teritorijas abipus Kenos upės, turtingas Europos bendrijos svarbos buveinėmis. Didžioji dalis prijungiamų teritorijų patenka į Europos ekologinio tinklo „Natura 2000“ buveinių apsaugai svarbią teritoriją – Kenos upę (LTVIN0025).

Draustinyje saugomų objektų sąrašą siūloma praplėsti saugomomis augalų ir gyvūnų rūšimis (aukštoji gegūnė, mažoji nėgė, paprastasis kūjagalvis, lašiša, jų nerštavietės, ūdra) bei Europos Bendrijos svarbos natūraliomis buveinėmis (eutrofiniai aukštieji žolynai, aliuvinės pievos, šienaujamos mezolitų pievos, rūšių turtingi briedgaurnai, nekalkingi šaltiniai ir šaltiniuotos pelkės).

**1.2. Vilnios valstybinio hidrografinio draustinio plotą padidinti 12,78 ha** (nuo 1222,07 ha iki 1234,85 ha), siekiant išsaugoti negilaus salpinio slėnio vidutiniškai vingiuotą Vilnios vidurupio atkarpą. Didžiausią draustinio ribos korekciją siūloma atlikti pietinėje dalyje, prijungiant dalį Europinio ekologinio tinklo „Natura 2000“ buveinių apsaugai svarbios teritorijos – Vilnios upės slėnis ties Mickūnais (LTVIN0032). Draustinyje saugomų objektų sąrašą siūloma praplėsti šlakių nerštavietėmis, saugomomis gyvūnų rūšimis (mažoji nėgė, paprastasis kūjagalvis, paprastasis kirtiklis, kartuolė, lašiša, jų nerštavietės, ūdra) bei Europos Bendrijos svarbos natūraliomis buveinėmis (upių sraunumos su kurklių bendrijomis, aliuvinės pievos, šienaujamos mezolitų pievos, stepinės pievos, tarpinės pelkės ir liūnai, pelkiniai miškai).

Esamas buveinių apsaugos režimas nepasiteisino, kadangi šioms teritorijoms negaliojo Saugomų teritorijų įstatymo 9 str. nuostatos, Gamtinių ir kompleksinių draustinių nuostatai bei Specialiosiose žemės ir miško naudojimo sąlygose išdėstyti reikalavimai.

**2. Patvirtinti Kenos ir Vilnios draustinių nuostatus.** Šie nuostatai reglamentuotų specifinius apribojimus, susijusius su miškų buveinėmis, mažosiomis nėgėmis, paprastuoju kūjagalviu ir kt., kurių nereglamentuoja Gamtinių ir kompleksinių draustinių nuostatai, nustatantys bendrus apsaugos ir tvarkymo ypatumus, valdymo ir veiklos organizavimo principus gamtiniuose draustiniuose.

Patvirtinus nutarimų projektus, išmokoms už prie draustinių prijungiamuose privačiuose sklypuose esančias žemės ūkio naudmenas (29,92 ha ploto) iš Europos žemės ūkio fondo kaimo plėtrai pagal Lietuvos kaimo plėtros 2014-2020 metų programos priemonę „Su Natura 2000 ir

Vandens pagrindų direktyva susijusios išmokos“ kasmet išmokėti reikės iki 2100 eurų. Lėšos šios programos įgyvendinimui jau yra numatytos.

Valstybinė teritorijų planavimo ir statybos inspekcija patikrino draustinių ribų planus ir nustatė, kad Ribų planų sprendiniai ir planavimo procedūros atitinka Teritorijų planavimo įstatymo ir kitų teritorijų planavimą reglamentuojančių teisės aktų reikalavimus ir pasiūlė ribų planus tvirtinti.

**Derinimas.** Vykdam 2016 m. rugsėjo 13 d. ministerijų atstovų pasitarimo protokolinią sprendimą (protokolo Nr. 37), teikiama patikslinti nutarimų projektai.

Projektai be pastabų suderinti su Ūkio ministerija, Susisiekimo ministerija, Žemės ūkio ministerija ir Finansų ministerija.

Į Kultūros ministerijos pastabą atsižvelgta.

Į Teisingumo ministerijos pastabas dėl kultūros paveldo tyrimų neatsižvelgta, kurių būtinumą grindžia Kultūros ministerija. Tikėtina, kad Vilnios hidrografinio draustinio teritorijoje yra neatskleisto archeologinio kultūros paveldo. Atliekant šio nekilnojamojo kultūros paveldo tyrimus ir tvarkybos darbus gali tekti ardyti miško paklodę, todėl draustinio nuostatuose tikslinga numatyti, kad draudimas ardyti miško paklotę netaikytinas vykdant nekilnojamojo kultūros paveldo tyrimus ir tvarkybą.

**Dalykinio vertinimo išvada:** Teikiama nutarimų projektai iš esmės atitinka Vyriausybės darbo reglamento reikalavimus.

Kaimo reikalų ir darnios plėtros skyriaus patarėja

G. Gajauskienė

Gina Gajauskienė, tel. 870663765, el. p. gina.gajauskiene@lr.lt

TAP-16-1215(3)  
TAP-16-1216(3)



LIETUVOS RESPUBLIKOS  
VYRIAUSYBĖS KANCELIARIJA

2016-10-05 9-11711  
data Nr.

## LIETUVOS RESPUBLIKOS APLINKOS MINISTERIJA

Biudžetinė įstaiga, Antakalnio g. 25, LT-10312 Vilnius,  
tel. (8-5) 266 3661, faks. (8-5) 266 3663, el. p. info@am.lt, http://www.am.lt.  
Duomenys kaupiami ir saugomi Juridinių asmenų registre, kodas 188602370

Lietuvos Respublikos Vyriausybei

2016-10-03

Nr. (23-1)-28-7457

### DĖL LIETUVOS RESPUBLIKOS VYRIAUSYBĖS NUTARIMŲ „DĖL KENOS IR VILNIO VALSTYBINIŲ HIDROGRAFINIŲ DRAUSTINIŲ RIBŲ PLANŲ IR NUOSTATŲ PATVIRTINIMO“ IR „DĖL LIETUVOS RESPUBLIKOS VYRIAUSYBĖS 1997 M. GRUODŽIO 29 D. NUTARIMO NR. 1486 „DĖL NAUJŲ DRAUSTINIŲ ĮSTEIGIMO IR DRAUSTINIŲ SĄRAŠŲ PATVIRTINIMO“ PAKEITIMO“ PROJEKTŲ

Vykdydami Lietuvos Respublikos ministerijų atstovų (viceministrų, ministerijų kanclerių) pasitarimo 2016-09-13 protokolo Nr. 37 pavedimą, įvertinę pateiktas LR Vyriausybės kanceliarijos Teisės departamento pastabas (2016-09-01 išvada Nr. NV-2751) (toliau – Teisės departamento pastabos) teikiame tvirtinti pakoreguotus Lietuvos Respublikos Vyriausybės nutarimų „Dėl Kenos ir Vilnios valstybinių hidrografinių draustinių ribų planų ir nuostatų patvirtinimo“ (toliau – Projektas Nr. 2) ir „Dėl Lietuvos Respublikos Vyriausybės 1997 m. gruodžio 29 d. nutarimo Nr. 1486 „Dėl naujų draustinių įsteigimo ir draustinių sąrašų patvirtinimo“ pakeitimo“ (toliau – Projektas Nr. 1) projektus.

Dėl pastabų, į kurias neatsižvelgta, parengta derinimo pažyma. Atsižvelgdami į Teisės departamento pastabas, kuriomis yra prašoma pateikti paaiškinimus, juos pateikiame lydraštyje. Lydraštyje taip pat nurodome Teisės departamento pastabas, į kurias atsižvelgta.

Dėl Projekto Nr. 1. (1 pastaba). Atsižvelgta į 1 pastabos 1 dalį. Projektas Nr. 1 ir jo lyginamasis variantas pakoreguoti. Dėl 1 pastabos 2 dalies paaiškiname, kad teikiamu Projektu Nr. 1 Lietuvos Respublikos Vyriausybės 1997 m. gruodžio 29 d. nutarimas Nr. 1486 koreguojamas tik ta apimtimi, kiek tai reikalinga siekiant suderinti šį nutarimą su naujai tvirtinamais Kenos ir Vilnios valstybinių hidrografinių draustinių ribų planais ir nuostatais.

Dėl Projekto Nr. 2. (2 pastaba). Pažymime, kad į Teisės departamento pastabas (2016-07-21 išvada Nr. NV-2355 (1, 4 p.)) informacija buvo pateikta 2016-08-23 lydraštyje Nr. (23-1)-D8-6506, adresuotame Lietuvos Respublikos Vyriausybei. Atsižvelgdami į Teisės departamento pastabas dėl 2 pastabos pakartotinai pateikiame informaciją: lydraštyje dėl draustinio (Kenos valstybinis hidrografinis draustinis) ribų išplėtimo (tikslingumo ir reikalingumo); derinimo pažymoje dėl draustinių nuostatų priėmimo teisinio pagrindimo ir dėl Bendrųjų buveinių ar paukščių apsaugai svarbių teritorijų nuostatų taikymo.

Dėl draustinio (Kenos valstybinis hidrografinis draustinis) ribų išplėtimo (tikslingumo ir reikalingumo). Vadovaujantis ekspertų siūlymais (zoologinius tyrimus atliko ir išvadas apie draustinių ribų plėtrą pateikė Gamtos tyrimų centro Ekologijos instituto ekspertas dr. V. Kesminas; botaninius tyrimus atliko Gamtos tyrimų centro Botanikos instituto mokslininkė dr. D. Matulevičiūtė), naujos draustinių ribos nustatytos (išplėstos) taip, kad būtų užtikrinta palanki Europos bendrijos svarbos buveinių, taip pat saugomų rūšių, nerštamųjų paukščių apsaugos būklė. Nacionalinės saugomos teritorijos, šiuo atveju – draustinio, statuso suteikimui prijungiamoms prie draustinių teritorijoms neprieštarauja ir Saugomų teritorijų įstatymo nuostatos. Draustinio statusas

prijungiamoms teritorijoms suteikia žymiai palankesnę apsaugą juose randamoms vertybėms išsaugoti. Nepasiteisino esamas buveinių apsaugos režimas, kadangi šioms teritorijoms negaliojo Saugomų teritorijų įstatymo 9 str. nuostatos, Gamtinių ir kompleksinių draustinių nuostatai bei Specialiosiose žemės ir miško naudojimo sąlygose išdėstyti reikalavimai. Kenos ir Vilnios valstybinių hidrografinių draustinių ribų išplėtimas yra tikslingas ir reikalingas, norint užtikrinti geresnę apsaugą ne tik prijungiamose teritorijose esančioms vertybėms, bet ir draustiniuose esančioms vertybėms.

Dėl Projekto Nr. 1 ir Projekto Nr. 2 daromos išnašos (1) (3 pastaba) atsižvelgėme, (1) išnaša pakoreguota. Paaiškiname, kodėl tame pačiame 2001 m. balandžio 20 d. aplinkos ministro įsakyme Nr. 219 yra vartojami du skirtingi to paties buveinės tipo pavadinimai. LR aplinkos ministro 2001 m. balandžio 20 d. įsakymo Nr. 219 3 punkte aiškiai pasakyta, kad šio įsakymo I priede yra nurodyti Europos Bendrijos svarbos natūralių buveinių tipai, kurių apsaugai būtina steigti saugomas teritorijas (šie buveinių tipų pavadinimai nurodyti ir Buveinių direktyvos 92/43/EEC I priede). Taip pat šiame įsakymo punkte nurodyta, kad pateikiami ir Europos Bendrijos svarbos buveinių tipai, kurie sutinkami Lietuvoje ir kurių apsaugai būtina steigti saugomas teritorijas.

Įgyvendinant Danijos aplinkos apsaugos agentūros ir Lietuvos aplinkos ministerijos projektą „Lietuvos Respublikos aplinkos ministerijos administracinių pajėgumų, strategijos, gamtos apsaugos sektoriaus įstatyminės bazės suderinimas su ES reikalavimais, ypač pabrėžiant ES paukščių ir Buveinių direktyvose numatytų reikalavimų įgyvendinimą“ buvo identifiкуotos Lietuvoje aptinkamos buveinės, kurios įrašytos į ES Buveinių direktyvos I priedą. Identifikuojant Lietuvoje aptinkamus buveinių tipus buvo naudojamas oficialus Europos Sąjungos buveinių interpretacijos vadovėlis, Europos buveinių klasifikacijos schemos ir duomenų bazės. Buveinių sąrašas tikslintas bendruose Baltijos šalių specialistų seminaruose, derinta su analogiškais Latvijos ir Estijos buveinių tipų sąrašais, specifiniai atvejai aptarti su Europos gamtos apsaugos tematinio centro, Danijos, Suomijos, Švedijos buveinių ekspertais.

Todėl yra priimta, kad Lietuvoje galiojančiuose teisės aktuose šalia buveinės kodo nurodomas ne iš originalo kalbos verstas buveinės tipo pavadinimas, kuris yra Buveinių direktyvos I priede, o nurodomas būtent Lietuvos gamtos sąlygoms adaptuotas (pritaikytas) buveinės tipo pavadinimas, t.y. lietuviškas atitikmuo.

Vadinasi, visiškai pagrįsta, kad Projekte Nr. 1 ir Projekte Nr. 2, šalia buveinės kodo 7160 nurodomas pavadinimas „Nekalkingi šaltiniai ir šaltiniuotos pelkės“, t.y. Lietuvoje sutinkamas Europos Bendrijos svarbos natūralios buveinės tipas.

#### PRIDEDAMA:

1. Lietuvos Respublikos Vyriausybės nutarimo „Dėl Kenos ir Vilnios valstybinių hidrografinių draustinių ribų planų ir nuostatų patvirtinimo“ projektas, 6 lapai.

2. Lietuvos Respublikos Vyriausybės nutarimo „Dėl Lietuvos Respublikos Vyriausybės 1997 m. gruodžio 29 d. nutarimo Nr. 1486 „Dėl naujų draustinių įsteigimo ir draustinių sąrašų patvirtinimo“ pakeitimo“ projektas, 2 lapai.

3. Lietuvos Respublikos Vyriausybės nutarimo „Dėl Lietuvos Respublikos Vyriausybės 1997 m. gruodžio 29 d. nutarimo Nr. 1486 „Dėl naujų draustinių įsteigimo ir draustinių sąrašų patvirtinimo“ pakeitimo“ projekto lyginamasis variantas, 2 lapai.

4. Valstybinės teritorijų planavimo ir statybos inspekcijos prie Aplinkos ministerijos 2014 m. vasario 24 d. Teritorijų planavimo dokumento patikrinimo aktai Nr. TP5-1, TP5-2, 2 lapai.

5. Kenos valstybinio hidrografinio draustinio ribų planas, 1 lapas.

6. Vilnios valstybinio hidrografinio draustinio ribų planas, 1 lapas.

7. Teisės aktų projektų antikorpupcinio vertinimo pažyma ir išvada, 6 lapai.

8. Lietuvos Respublikos ūkio ministerijos 2016-01-25 rašto Nr. (25.2-73)-3-284 kopija, 1 lapas.

9. Lietuvos Respublikos susisiekimo ministerijos 2016-02-17 rašto Nr. 2-585(112) kopija, 1 lapas.

10. Lietuvos Respublikos kultūros ministerijos 2016-01-27 rašto Nr. S2-233 kopija, 1 lapas.
11. Lietuvos Respublikos žemės ūkio ministerijos 2016-02-08 rašto Nr. 2D-483(12.145) kopija, 1 lapas.
12. Lietuvos Respublikos finansų ministerijos 2016-01-25 rašto Nr. (24.43)-5K-1601103)-6K-1600583 kopija, 1 lapas.
13. Lietuvos Respublikos teisingumo ministerijos 2015-04-26 rašto Nr. (1.6.)2T-482, 1 lapas.
14. Derinimo pažyma dėl Lietuvos Respublikos Vyriausybės nutarimų „Dėl Kenos ir Vilnios valstybinių hidrografinių draustinių ribų planų ir nuostatų patvirtinimo“ ir „Dėl Lietuvos Respublikos Vyriausybės 1997 m. gruodžio 29 d. nutarimo Nr. 1486 „Dėl naujų draustinių įsteigimo ir draustinių sąrašų patvirtinimo“ pakeitimo“ projektų, 3 lapai.

Aplinkos ministras

Kęstutis Trečiokas

## LIETUVOS RESPUBLIKOS VYRIAUSYBĖ

## NUTARIMAS

DĖL KENOS IR VILNIO VALSTYBINIŲ HIDROGRAFINIŲ DRAUSTINIŲ RIBŲ  
PLANŲ IR NUOSTATŲ PATVIRTINIMO

2016 m.

Nr.

Vilnius

Vadovaudamasi Lietuvos Respublikos saugomų teritorijų įstatymo 23 straipsnio 2 dalimi, 5 straipsnio 1 dalies 2 punktu Lietuvos Respublikos Vyriausybė n u t a r i a :

Patvirtinti pridedamus:


1. Kenos valstybinio hidrografinio draustinio ribų planą.
2. Kenos valstybinio hidrografinio draustinio nuostatus.
3. Vilnios valstybinio hidrografinio draustinio ribų planą.
4. Vilnios valstybinio hidrografinio draustinio nuostatus.

Ministras Pirmininkas

Aplinkos ministras

  
Aplinkos ministras  
Kęstutis Trečionas

2016-10-05

  
Pakės ir personalo  
departamento direktorius  
Egidijus Karolis

2016-09-28

6

## VILNIO VALSTYBINIO HIDROGRAFINIO DRAUSTINIO NUOSTATAI

### I SKYRIUS BENDROSIOS NUOSTATOS

1. Vilnios valstybinio hidrografinio draustinio nuostatai (toliau – Nuostatai) reglamentuoja veiklą Vilnios valstybiniame hidrografiniame draustinyje (toliau – Draustinis), taip pat nustato apsaugos, tvarkymo ir kontrolės organizavimo ypatumus šioje teritorijoje.

2. Veiklą Draustinyje reglamentuoja, jo apsaugos ir tvarkymo režimą nustato Lietuvos Respublikos aplinkos apsaugos įstatymas, Lietuvos Respublikos saugomų teritorijų įstatymas (toliau – Saugomų teritorijų įstatymas), Lietuvos Respublikos saugomų gyvūnų, augalų ir grybų rūšių įstatymas (toliau – Saugomų gyvūnų, augalų ir grybų rūšių įstatymas), Lietuvos Respublikos miškų įstatymas, Lietuvos Respublikos planuojamos ūkinės veiklos poveikio aplinkai vertinimo įstatymas, Specialiosios žemės ir miško naudojimo sąlygos, patvirtintos Lietuvos Respublikos Vyriausybės 1992 m. gegužės 12 d. nutarimu Nr. 343 „Dėl Specialiųjų žemės ir miško naudojimo sąlygų patvirtinimo“, Gamtinių ir kompleksinių draustinių nuostatai, patvirtinti Lietuvos Respublikos Vyriausybės 2008 m. balandžio 2 d. nutarimu Nr. 318 „Dėl Gamtinių ir kompleksinių draustinių nuostatų patvirtinimo“, taip pat šie Nuostatai.

3. Nuostatuose vartojamos sąvokos apibrėžtos Saugomų teritorijų įstatyme ir Saugomų gyvūnų, augalų ir grybų rūšių įstatyme.

### II SKYRIUS DRAUSTINIO STEIGIMO TIKSLAI IR VEIKLOS REGLAMENTAVIMAS

4. Draustinio steigimo tikslai:

4.1. išsaugoti negilaus salpinio slėnio vidutiniškai vingiuotą Vilnios upės vidurupio atkarpą, teritorijoje randamas saugomas gyvūnų rūšis, Europos Bendrijos svarbos natūralias buveines:

4.1.1. mažąją nęgę (*Lampetra planeri*), paprastąjį kūjagalvį (*Cottus gobio*), paprastąjį kirtiklį (*Cobitis taenia*), kartuolę (*Rhodeus sericeus amarus*), lašišą (*Salmo salar*), jų nerštavietes, taip pat šlakių (*Salmo trutta trutta*) nerštavietes;

4.1.2. ūdrą (*Lutra lutra*);

4.1.3. 3260<sup>1</sup> upių sraunumas su kurklių bendrijomis, 6450 aliuvines pievas, 6510 šienaujamas mezofitų pievas, 6210 stepines pievas, 7140 tarpines pelkes ir liūnus, 91D0 \*pelkinius miškus<sup>2</sup>;

4.2. sudaryti sąlygas vykdyti saugomų rūšių ir Europos Bendrijos svarbos natūralių buveinių stebėseną, mokslo tyrimus, kaupti informaciją apie rūšių įvairovę;

4.3. sudaryti sąlygas analizuoti žmogaus veiklos poveikį ekosistemoms.

5. Saugomų rūšių ir Europos Bendrijos svarbos natūralių buveinių, nurodytų Nuostatų 4.1 punkte, apsaugos tikslais Draustinyje draudžiama:

<sup>1</sup> Keturių simbolių derinys (pavyzdžiui, 1110) nurodo Europos Bendrijos svarbos natūralių buveinių tipų kodus, nurodytus 2001 m. balandžio 20 d. Lietuvos Respublikos aplinkos ministro įsakyme Nr. 219 „Dėl buveinių apsaugai svarbių teritorijų atrankos tvarkos aprašo patvirtinimo“

<sup>2</sup>Žymėjimas (\*) nurodo Europos Bendrijos svarbos prioritetinius buveinių tipus

5.1. keisti hidrologinį režimą, išskyrus esamų melioracijos sistemų priežiūrą, remontą ir rekonstravimą, natūralaus hidrologinio režimo atkūrimo priemonės ar priemonės, numatytas Draustinio planavimo dokumentuose.

5.1.2. įveisti nevietinių ir invazinių rūšių žuvis.

6. Draustinyje esančiose 6450 aliuvinių pievų, 6510 šienaujamų mezofitų pievų, 6210 stepinių pievų buveinėse draudžiama įsėti kultūrinės žolės pievose, jas suarti, tręšti, kalkinti ar kitaip keisti žolynus, įveisti mišką arba sodinti pavienius medžius ar krūmus.

7. Mažųjų nėgių, paprastųjų kūjagalvių, kartuolių, paprastųjų kirtiklių, lašių ir jų nerštaviečių, taip pat šlakių nerštaviečių apsaugos tikslais Draustinyje draudžiama:

7.1. gaudyti lašių, šlakių jauniklius ir rituolius;

7.2. gaudyti ir naudoti žvejybai kaip masalą nėgių jauniklius (vingilius).

8. Draustinyje esančiose 91D0 \*pelkinių miškų buveinėse apsaugos tikslais:

8.1. draudžiama ardyti miško paklotę, žolių, samanų, kerpių ar krūmokšnių dangą, išskyrus Draustinio planavimo dokumentuose, miškotvarkos projektuose numatytas priemonės ar vykdant nekilnojamojo kultūros paveldo tyrimus ir tvarkybą;

8.2. miškotvarkos projektuose numatomos priemonės, skirtos palaikyti 91D0 \*pelkinių miškų buveinei būdingą rūšinę sudėtį, medyno įvairiamžiškumą ir vertikaliąją struktūrą.

9. Draustinyje esančioje 7140 tarpinių pelkių ir liūnų buveinėje draudžiama vykdyti veiklą, kuri pažeistų durpių klotą, terštų pelkę ir jos aplinką.

10. Draustinyje esančiose 6450 aliuvinių pievų, 6510 šienaujamų mezofitų pievų, 6210 stepinių pievų buveinėse skatinama šienauti, ganyti gyvulius, reguliuoti miško žėlinių plitimą.

11. Mažųjų nėgių, paprastųjų kūjagalvių, kartuolių, paprastųjų kirtiklių, lašių ir jų nerštaviečių, taip pat šlakių nerštaviečių apsaugos tikslais Draustinyje:

11.1. skatinama statyti žuvų pralaidas ir šalinti kliūtis jų migracijos keliuose;

11.2. lašių ir šlakių licencinė žvejyba reguliuojama atsižvelgiant į išteklių būklę.

12. Saugomų rūšių ir Europos bendrijos svarbos natūralių buveinių, nurodytų Nuostatų 4.1 punkte, palankiai apsaugos būklei užtikrinti skatinama įgyvendinti Draustinio planavimo dokumentuose numatytas saugomų rūšių ir Europos bendrijos svarbos natūralių buveinių apsaugos priemonės.

### **III SKYRIUS**

#### **DRAUSTINIO APSAUGA, TVARKYMAS IR KONTROLĖ**

13. Draustinio apsaugą ir tvarkymą organizuoja Valstybinė saugomų teritorijų tarnyba prie Aplinkos ministerijos.

14. Draustinio tvarkymui ir priežiūrai, moksliniams tyrimams bei stebėsenai vykdyti, specialiesiems gamtotvarkos darbams ir kitai veiklai įgyvendinti gali būti skiriamos Lietuvos Respublikos valstybės biudžeto, Europos Sąjungos struktūrinės paramos ir programų bei savivaldybių biudžetų lėšos, taip pat kitos lėšos.

15. Draustinyje gamtos išteklių naudojimo ir aplinkos apsaugos valstybinę kontrolę pagal kompetenciją vykdo aplinkos apsaugos valstybinės kontrolės pareigūnai, valstybiniai miškų pareigūnai.




#### **IV SKYRIUS**

#### **BAIGIAMOSIOS NUOSTATOS**

16. Fiziniai ir juridiniai asmenys, pažeidę Nuostatų reikalavimus, atsako Lietuvos Respublikos įstatymų nustatyta tvarka.

---

  
Aeilinos ministras  
Egidijus Antanas  
2016-03-03

  
teisės ir personalo  
departamento direktorius  
Egidijus Antanas  
2016-03-28 9

## KENOS VALSTYBINIO HIDROGRAFINIO DRAUSTINIO NUOSTATAI

### I SKYRIUS BENDROSIOS NUOSTATOS

1. Kenos valstybinio hidrografinio draustinio nuostatai (toliau – Nuostatai) reglamentuoja veiklą Kenos valstybiniame hidrografiniame draustinyje (toliau – Draustinis), taip pat nustato apsaugos, tvarkymo ir kontrolės organizavimo ypatumus šioje teritorijoje.

2. Veiklą Draustinyje reglamentuoja, jo apsaugos ir tvarkymo režimą nustato Lietuvos Respublikos aplinkos apsaugos įstatymas, Lietuvos Respublikos saugomų teritorijų įstatymas (toliau – Saugomų teritorijų įstatymas), Lietuvos Respublikos saugomų gyvūnų, augalų ir grybų rūšių įstatymas (toliau – Saugomų gyvūnų, augalų ir grybų rūšių įstatymas), Lietuvos Respublikos miškų įstatymas, Lietuvos Respublikos planuojamos ūkinės veiklos poveikio aplinkai vertinimo įstatymas, Specialiosios žemės ir miško naudojimo sąlygos, patvirtintos Lietuvos Respublikos Vyriausybės 1992 m. gegužės 12 d. nutarimu Nr.343 „Dėl Specialiųjų žemės ir miško naudojimo sąlygų patvirtinimo“, Gamtinių ir kompleksinių draustinių nuostatai, patvirtinti Lietuvos Respublikos Vyriausybės 2008 m. balandžio 2 d. nutarimu Nr. 318 „Dėl Gamtinių ir kompleksinių draustinių nuostatų patvirtinimo“, taip pat šie Nuostatai.

3. Nuostatuose vartojamos sąvokos apibrėžtos Saugomų teritorijų įstatyme ir Saugomų gyvūnų, augalų ir grybų rūšių įstatyme.

### II SKYRIUS DRAUSTINIO STEIGIMO TIKSLAI IR VEIKLOS REGLAMENTAVIMAS

4. Draustinio steigimo tikslai:

4.1. išsaugoti negilaus salpinio slėnio smarkiai vingiuotą Kenos aukštupį, teritorijoje randamas saugomas augalų ir gyvūnų rūšis, Europos Bendrijos svarbos natūralias buveines:

4.1.1. aukštąją gegūnę (*Dactylorhiza fuchsii*);

4.1.2. mažąją nęgę (*Lampetra planeri*), paprastąjį kūjagalvį (*Cottus gobio*), lašišą (*Salmo salar*), jų nerštavietes;

4.1.3. ūdrą (*Lutra lutra*);

4.1.4. 6430<sup>1</sup> eutrofinius aukštuosius žolynus, 6450 aliuvines pievas, 6510 šienaujamas mezofitų pievas, 6230 \*rūšių turtingus briedgaurnus<sup>2</sup>, 7160 nekalkingus šaltinius ir šaltiniuotas pelkes;

4.2. sudaryti sąlygas vykdyti saugomų rūšių ir Europos Bendrijos svarbos natūralių buveinių stebėseną, mokslo tyrimus, kaupti informaciją apie rūšių įvairovę;

4.3. sudaryti sąlygas analizuoti žmogaus veiklos poveikį ekosistemoms.

5. Draustinyje esančiose 6430 eutrofinių aukštųjų žolynų, 6450 aliuvinių pievų, 6510 šienaujamų mezofitų pievų, 6230 \*rūšių turtingų briedgaurnų buveinėse draudžiama įsėti kultūrinės žolės pievose, jas suarti, kalkinti ar kitaip keisti žolynus, įveisti mišką arba sodinti pavienius medžius ar krūmus.

<sup>1</sup> Keturių simbolių derinys (pavyzdžiui, 1110) nurodo Europos Bendrijos svarbos natūralių buveinių tipų kodus, nurodytus 2001 m. balandžio 20 d. Lietuvos Respublikos aplinkos ministro įsakyme Nr. 219 „Dėl buveinių apsaugai svarbių teritorijų atrankos tvarkos aprašo patvirtinimo“

<sup>2</sup> Žymėjimas (\*) nurodo Europos Bendrijos svarbos prioritetinius buveinių tipus

6. Saugomų rūšių ir Europos Bendrijos svarbos natūralių buveinių, nurodytų Nuostatų 4.1 punkte, apsaugos tikslais Draustinyje draudžiama:

6.1. keisti hidrologinį režimą, išskyrus esamų melioracijos sistemų priežiūrą, remontą ir rekonstravimą, natūralaus hidrologinio režimo atkūrimo priemones ar priemones, numatytas Draustinio planavimo dokumentuose.

6.2. naudoti trąšas ir pesticidus.

7. Mažųjų nėgių, paprastųjų kūjagalvių, lašių ir jų nerštaviečių apsaugos tikslais Draustinyje draudžiama:

7.1. gaudyti lašių jauniklius ir rituolius;

7.2. gaudyti ir naudoti žvejybai kaip masalą nėgių jauniklius (vingilius);

7.3. įvesti nevietinių ir invazinių rūšių žuvis.

8. Draustinyje esančiose 6430 eutrofinių aukštųjų žolynų, 6450 aliuvinių pievų, 6510 šienaujamų mezofitų pievų, 6230 \*rūšių turtingų briedgaurnų buveinėse skatinama šienauti, ganyti gyvulius, reguliuoti miško žėlinių plitimą.

9. Mažųjų nėgių, paprastųjų kūjagalvių, lašių ir jų nerštaviečių apsaugos tikslais Draustinyje:

9.1. skatinama statyti žuvų pralaidas ir šalinti kliūtis jų migracijos keliuose;

9.2. lašių licencinė žvejyba reguliuojama atsižvelgiant į išteklių būklę.

10. Saugomų rūšių ir Europos bendrijos svarbos natūralių buveinių, nurodytų Nuostatų 4.1 punkte, palankiai apsaugos būklei užtikrinti skatinama įgyvendinti Draustinio planavimo dokumentuose numatytas saugomų rūšių ir Europos bendrijos svarbos natūralių buveinių apsaugos priemones.

### **III SKYRIUS DRAUSTINIO APSAUGA, TVARKYMAS IR KONTROLĖ**

11. Draustinio apsaugą ir tvarkymą organizuoja Valstybinė saugomų teritorijų tarnyba prie Aplinkos ministerijos.

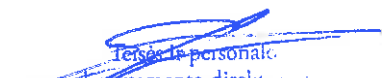
12. Draustinio tvarkymui ir priežiūrai, moksliniams tyrimams bei stebėsenai vykdyti, specialiesiems gamtotvarkos darbams ir kitai veiklai įgyvendinti gali būti skiriamos Lietuvos Respublikos valstybės biudžeto, Europos Sąjungos struktūrinės paramos ir programų bei savivaldybių biudžetų lėšos, taip pat kitos lėšos.

13. Draustinyje gamtos išteklių naudojimo ir aplinkos apsaugos valstybinę kontrolę pagal kompetenciją vykdo aplinkos apsaugos valstybinės kontrolės pareigūnai, valstybiniai miškų pareigūnai.

### **IV SKYRIUS BAIGIAMOSIOS NUOSTATOS**

14. Fiziniai ir juridiniai asmenys, pažeidę Nuostatų reikalavimus, atsako Lietuvos Respublikos įstatymų nustatyta tvarka.

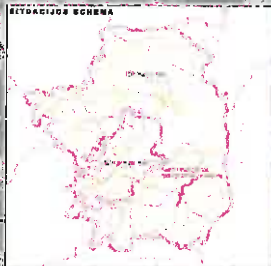
  
Aplinkos ministras  
Kęstutis Trečiokas  
2016/1205-

  
Tęsėto personalo  
departamento direktorius  
Egidijus Anulis  
2016-09-20 11

**KENOS VALSTYBINIO HIDROGRAFINIO DRAUSTINIO RIBŲ PLANAS.**

**PLOTAS 227,36 ha**

**VILNIAUS APSKRITIS, VILNIAUS RAJONO SAVIVALDYBĖ**



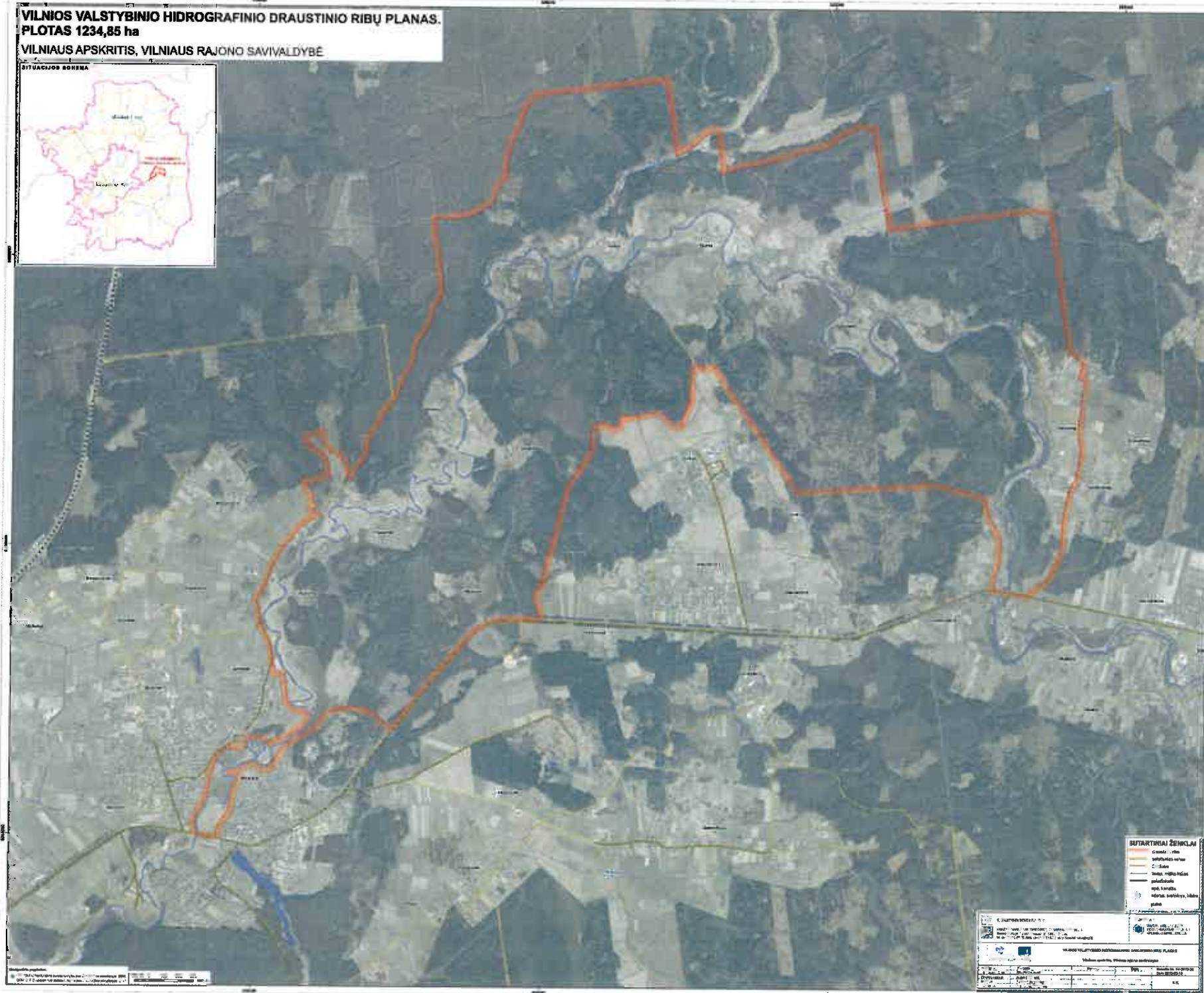
- HYDROGRAFINIO DRAUSTINIO RIBŲ PLANAS**
- ribų linija
  - upės
  - tvenkiniai
  - kaimo gyvenvietės
  - kaimo gyvenvietės

Projekto pavadinimas	Kenos valstybinio hidrografinio draustinio ribų planas
Projekto lygis	1:10000
Projekto autorius	UAB "Vilniaus rajono savivaldybės administracija"
Projekto data	2014 m.
Projekto statusas	Patvirtintas
Projekto tvirtinimo data	2014 m.
Projekto tvirtinimo vieta	Vilniaus rajono savivaldybės administracijos patalpos
Projekto tvirtinimo asmuo	UAB "Vilniaus rajono savivaldybės administracija"
Projekto tvirtinimo pareiga	UAB "Vilniaus rajono savivaldybės administracija"



VILNIAUS APSKRITIS, VILNIAUS RAJONO SAVIVALDYBĖ

**SITUACIJSKO VOPROŠANJE**



## LIETUVOS RESPUBLIKOS VYRIAUSYBĖ

## NUTARIMAS

## DĖL LIETUVOS RESPUBLIKOS VYRIAUSYBĖS 1997 M. GRUODŽIO 29 D. NUTARIMO NR. 1486 „DĖL NAUJŲ DRAUSTINIŲ ĮSTEIGIMO IR DRAUSTINIŲ SĄRAŠŲ PATVIRTINIMO“ PAKAITIMO

2016 m.

Nr.

Vilnius

Lietuvos Respublikos Vyriausybė n u t a r i a :

Pakeisti valstybinių hidrografinių draustinių sąrašą, patvirtintą Lietuvos Respublikos Vyriausybės 1997 m. gruodžio 29 d. nutarimu Nr. 1486 „Dėl naujų draustinių įsteigimo ir draustinių sąrašų patvirtinimo“:

1. Pakeisti šešioliktąją pastraipą ir ją išdėstyti taip:

„Kenos 227,36 Vilniaus Vilniaus r.

negilaus salpinio slėnio smarkiai vingiuotas Kenos aukštupys, saugomos augalų ir gyvūnų rūšys: aukštoji gegūnė (*Dactylorhiza fuchsii*), mažoji nėgė (*Lampetra planeri*), paprastasis kūjagalvis (*Cottus gobio*), lašiša (*Salmo salar*), jų nerštavietės, ūdra (*Lutra lutra*) bei Europos Bendrijos svarbos natūralios buveinės: 6430<sup>1</sup> eutrofiniai aukštieji žolynai, 6450 aliuvinės pievos, 6510 šienaujamos mezofitų pievos, 6230 \*rūšių turtingi briedgaurnai<sup>2</sup>, 7160 nekalkingi šaltiniai ir šaltiniuotos pelkės“;

2. Pakeisti trisdešimt pirmąją pastraipą ir ją išdėstyti taip:

„Vilnios 1234,85 Vilniaus Vilniaus r.

negilaus salpinio slėnio vidutiniškai vingiuota Vilnios vidurupio atkarpa, šlakių (*Salmo trutta trutta*) nerštavietės, saugomos gyvūnų rūšys: mažoji nėgė (*Lampetra planeri*), paprastasis kūjagalvis (*Cottus gobio*), paprastasis kirtiklis (*Cobitis taenia*), kartuolė (*Rhodeus sericeus amarus*), lašiša (*Salmo salar*), jų nerštavietės, ūdra (*Lutra lutra*) bei Europos

<sup>1</sup> Keturių simbolių derinys (pavyzdžiui, 1110) nurodo Europos Bendrijos svarbos natūralių buveinių tipų kodus, nurodytus 2001 m. balandžio 20 d. Lietuvos Respublikos aplinkos ministro įsakyme Nr. 219 „Dėl buveinių apsaugai svarbių teritorijų atrankos tvarkos aprašo patvirtinimo“

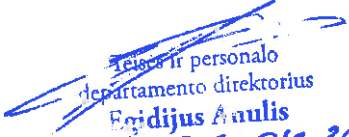
<sup>2</sup> Žymėjimas (\*) nurodo Europos Bendrijos svarbos prioritetinius buveinių tipus

Bendrijos svarbos natūralios  
buveinės: 3260 upių sraunumos su  
kurklių bendrijomis, 6450  
aliuvinės pievos, 6510 šienaujamos  
mezofitų pievos, 6210 stepinės  
pievos, 7140 tarpinės pelkės ir  
liūnai, 91D0 \*pelkiniai miškai“.

Ministras Pirmininkas

Aplinkos ministras

  
Aplinkos ministras  
Kęstutis Trečiokas  
2016-12-07

  
Teisės ir personalo  
departamento direktorius  
Egidijus Anulis  
2016-05-28

LIETUVOS RESPUBLIKOS VYRIAUSYBĖ

NUTARIMAS

DĖL LIETUVOS RESPUBLIKOS VYRIAUSYBĖS 1997 M. GRUODŽIO 29 D. NUTARIMO  
NR. 1486 „DĖL NAUJŲ DRAUSTINIŲ ĮSTEIGIMO IR DRAUSTINIŲ SĄRAŠŲ  
PATVIRTINIMO“ PAKEITIMO

2016 m.

Nr.

Vilnius

Lietuvos Respublikos Vyriausybė n u t a r i a :

Pakeisti valstybinių hidrografinių draustinių sąrašą, patvirtintą Lietuvos Respublikos Vyriausybės 1997 m. gruodžio 29 d. nutarimu Nr. 1486 „Dėl naujų draustinių įsteigimo ir draustinių sąrašų patvirtinimo“:

1. Pakeisti šešioliktąją pastraipą ir ją išdėstyti taip:

„Kenos 166 227,36 Vilniaus Vilniaus r.

negilaus salpinio slėnio smarkiai vingiuotas Kenos aukštupys, saugomos augalų ir gyvūnų rūšys: aukštoji gegūnė (*Dactylorhiza fuchsii*), mažoji nėgė (*Lampetra planeri*), paprastasis kūjagalvis (*Cottus gobio*), lašiša (*Salmo salar*), jų nerštavietės, ūdra (*Lutra lutra*) bei Europos Bendrijos svarbos natūralios buveinės: 6430<sup>1</sup> eutrofiniai aukštieji žolynai, 6450 aliuvinės pievos, 6510 šienaujamos mezofitų pievos, 6230 \*rūšių turtingi briedgaurnai<sup>2</sup>, 7160 nekalkingi šaltiniai ir šaltiniuotos pelkės“;

2. Pakeisti trisdešimt pirmąją pastraipą ir ją išdėstyti taip:

„Vilnios 1221 Vilniaus Vilniaus r.  
1234,85

negilaus salpinio slėnio vidutiniškai vingiuota Vilnios vidurupio atkarpa, šlakių (*Salmo trutta trutta*) nerštavietės, saugomos gyvūnų rūšys: mažoji nėgė (*Lampetra planeri*), paprastasis kūjagalvis (*Cottus*

<sup>1</sup> Keturių simbolių derinys (pavyzdžiui, 1110) nurodo Europos Bendrijos svarbos natūralių buveinių tipų kodus, nurodytus 2001 m. balandžio 20 d. Lietuvos Respublikos aplinkos ministro įsakyme Nr. 219 „Dėl buveinių apsaugai svarbių teritorijų atrankos tvarkos aprašo patvirtinimo“

<sup>2</sup> Žymėjimas (\*) nurodo Europos Bendrijos svarbos prioritetinius buveinių tipus



**gobio), paprastasis kirtiklis (Cobitis taenia), kartuolė (Rhodeus sericeus amarus), lašiša (Salmo salar), jų nerštavietės, ūdra (Lutra lutra) bei Europos Bendrijos svarbos natūralios buveinės: 3260 upių sraunumos su kurklių bendrijomis, 6450 aliuvinės pievos, 6510 šienaujamos mezofitų pievos, 6210 stepinės pievos, 7140 tarpinės pelkės ir liūnai, 91D0 \*pelkiniai miškai“.**

Ministras Pirmininkas

Aplinkos ministras

  
Aplinkos ministras  
Kęstutis Trečiokas  
2016-12-07


  
Tiesės ir personalo  
departamento direktorius  
Egidijus Agulis  
2016-09-28

**VALSTYBINĖ TERITORIJŲ PLANAVIMO IR STATYBOS INSPEKCIJA PRIE  
APLINKOS MINISTERIJOS**

**TERITORIJŲ PLANAVIMO DOKUMENTO PATIKRINIMO AKTAS**

2014-02-24 Nr. TP5-1

Vilnius


Tikrinamasis teritorijų planavimo dokumentas	Vilnios valstybinio hidrografinio draustinio ribų planas. Planavimo lygmuo pagal tvirtinančią instituciją – Vyriausybės lygmens; planavimo lygmuo pagal planuojamos teritorijos dydį – rajono. Planavimo rūšis – specialusis planas.
Planavimo organizatorius	Valstybinė saugomų teritorijų tarnyba prie Aplinkos ministerijos, A. Juozapavičiaus g. 9, LT-09311, tel. (8 5) 272 2572
Teritorijų planavimo dokumento rengėjas	VĮ Valstybės žemės fondas. Kraštotvarkos ir teritorijų planavimo skyrius, Konstitucijos pr. 23 A korpusas, LT-08105, tel. (8 5) 261 8856
Tikrinti pateikti dokumentai	Specialiojo plano sprendiniai (aiškinamasis raštas ir brėžiniai) ir planavimo procedūrų dokumentai, 1 byla.
Patikrinimo apibendrinimas	Specialiojo plano sprendiniai ir planavimo procedūros iš esmės atitinka Teritorijų planavimo įstatymo ir kitų teritorijų planavimą reglamentuojančių teisės aktų reikalavimus.
Patikrinimo išvada	Teigiama
Išvada dėl teritorijų planavimo dokumento tvirtinimo	Tvirtinti galima
Teritorijų planavimo dokumentą patikrino	
Teritorijų planavimo valstybinės priežiūros skyriaus vyr. specialistas	 Aidas Valys tel. (8 5) 271 3027

**VALSTYBINĖ TERITORIJŲ PLANAVIMO IR STATYBOS INSPEKCIJA PRIE  
APLINKOS MINISTERIJOS**

**TERITORIJŲ PLANAVIMO DOKUMENTO PATIKRINIMO AKTAS**

2014-02-24 Nr. TP5-2

Vilnius

Tikrinamasis teritorijų planavimo dokumentas	Kenos valstybinio hidrografinio draustinio ribų planas. Planavimo lygmuo pagal tvirtinančią instituciją – Vyriausybės lygmens; planavimo lygmuo pagal planuojamos teritorijos dydį – rajono. Planavimo rūšis – specialusis planas.
Planavimo organizatorius	Valstybinė saugomų teritorijų tarnyba prie Aplinkos ministerijos, A. Juozapavičiaus g. 9, LT-09311, tel. (8 5) 272 2572
Teritorijų planavimo dokumento rengėjas	VĮ Valstybės žemės fondas. Kraštotvarkos ir teritorijų planavimo skyrius, Konstitucijos pr. 23 A korpusas, LT-08105, tel. (8 5) 261 8856
Tikrinti pateikti dokumentai	Specialiojo plano sprendiniai (aiškinamasis raštas ir brėžiniai) ir planavimo procedūrų dokumentai, 1 byla.
Patikrinimo apibendrinimas	Specialiojo plano sprendiniai ir planavimo procedūros iš esmės atitinka Teritorijų planavimo įstatymo ir kitų teritorijų planavimą reglamentuojančių teisės aktų reikalavimus.
Patikrinimo išvada	Teigiama
Išvada dėl teritorijų planavimo dokumento tvirtinimo	Tvirtinti galima
Teritorijų planavimo dokumentą patikrino	
Teritorijų planavimo valstybinės priežiūros skyriaus vyr. specialistas	 Aidas Valys tel. (8 5) 271 3027

## TEISĖS AKTŲ PROJEKTŲ ANTIKORUPCINIO VERTINIMO IŠVADA

### VALSTYBINĖ SAUGOMŲ TERITORIJŲ TARNYBA PRIE APLINKOS MINISTERIJOS

Lietuvos Respublikos Vyriausybės nutarimų „Dėl Kenos ir Vilnios valstybinių hidrografinių draustinių ribų planų ir nuostatų patvirtinimo“ ir „Dėl Lietuvos Respublikos Vyriausybės 1997 m. gruodžio 29 d. nutarimo Nr. 1486 „Dėl naujų draustinių įsteigimo ir draustinių sąrašų patvirtinimo“ pakeitimo“ projektų antikorupcinio vertinimo išvada

Lietuvos Respublikos Vyriausybės nutarimų „Dėl Kenos ir Vilnios valstybinių hidrografinių draustinių ribų planų ir nuostatų patvirtinimo“ ir „Dėl Lietuvos Respublikos Vyriausybės 1997 m. gruodžio 29 d. nutarimo Nr. 1486 „Dėl naujų draustinių įsteigimo ir draustinių sąrašų patvirtinimo“ pakeitimo“ projektų tikslas – pakeisti Kenos ir Vilnios valstybinių hidrografinių draustinių ribas.

Veiklą draustiniuose reglamentuoja, jų apsaugos ir tvarkymo režimą nustato Lietuvos Respublikos aplinkos apsaugos įstatymas, Lietuvos Respublikos saugomų teritorijų įstatymas, Lietuvos Respublikos miškų įstatymas, Lietuvos Respublikos planuojamos ūkinės veiklos poveikio aplinkai vertinimo įstatymas, Specialiosios žemės ir miško naudojimo sąlygos, patvirtintos Lietuvos Respublikos Vyriausybės 1992 m. gegužės 12 d. nutarimu Nr. 343 „Dėl specialiųjų žemės ir miško naudojimo sąlygų patvirtinimo“, Gamtinių ir kompleksinių draustinių nuostatai, patvirtinti Lietuvos Respublikos Vyriausybės 2008 m. balandžio 2 d. nutarimu Nr. 318 „Dėl gamtinių ir kompleksinių draustinių nuostatų patvirtinimo“, kiti teisės aktai.

Pakeitus draustinių ribas Kenos valstybinio hidrografinio draustinio teritorija didinama 64,75 ha, o Vilnios valstybinio hidrografinio draustinio teritorija didinama 12,78 ha. Prie Kenos ir Vilnios valstybinių hidrografinių draustinių prijungiamos „Natura 2000“ teritorijos, todėl patvirtinus Projektus, privačių sklypų savininkams jų galimai prarandamos pajamos dėl šiose teritorijose nustatytų veiklos apribojimų bus kompensuojamos Europos žemės ūkio fondo kaimo plėtrai (toliau – EŽŪFKP) lėšomis pagal Lietuvos kaimo plėtros 2014-2020 metų programos priemonę „Su Natura 2000 ir Vandens pagrindų direktyva susijusios išmokos“. Lėšos šios programos įgyvendinimui jau yra numatytos. Iš viso „Natura 2000“ išmokoms už prie draustinių prijungiamuose privačiuose sklypuose esančias žemės ūkio naudmenas (29,92 ha ploto) iš Europos žemės ūkio fondo kaimo plėtrai kasmet išmokėti reikės iki 2100 Eur.

Atlikus teisės aktų projektų antikorupcinį vertinimą, buvo įvertinta, ar nustatomas teisinis reguliavimas nesudarys sąlygų pasireikšti korupcijai, taip pat pasielgti nesažiningai, neteislingai, neskaidriai, neobjektyviai. Atsižvelgus į pateikiamą Teisės aktų ir jų projektų antikorupcinio vertinimo pažymą, nenustatyta teisės akto nuostatų ar reguliavimo trūkumų, kurie sudarytų sąlygas pasireikšti korupcijai.

Teisės ir personalo skyriaus vedėja

  
(parašas)

Žydrė Stirbienė

Saugomų teritorijų  
strategijos skyriaus  
Algirdas Klimavičius  
2015-12-10

Saugomų teritorijų  
departamento direktorius


Vidmantas Bezys

2015-12-10

Planavimo ir kadastro skyriaus  
vyriausioji specialistė  
Jūratė Vaškevičienė  
2015-12-03

Planavimo ir kadastro skyriaus  
vyriausioji specialistė  
Vilija Vaitienė  
2015-12-03



2016.02.04.  
  
A. Klimas  
2016.02.04.

## TEISĖS AKTŲ PROJEKTŲ ANTIKORUPCINIO VERTINIMO PAŽYMA

Teisės akto projekto pavadinimas: Lietuvos Respublikos Vyriausybės nutarimo „Dėl Kenos ir Vilnios valstybinių hidrografinių draustinių ribų planų ir nuostatų patvirtinimo“ projektas.

Teisės akto projekto tiesioginis rengėjas: Valstybinės saugomų teritorijų tarnybos prie Aplinkos ministerijos Planavimo ir kadastro skyriaus vyriausioji specialistė Jūratė Vaškevičienė.

Antikorupcinio požiūriu rizikingos teisės akto projekto nuostatos (*nurodyti kriterijaus numerį, kurį taikant nustatytai korupcijos rizikai šalinti ar valdyti teisės akto projekte nenumatyta priemonių*)<sup>1</sup>: nenustatytos.

Antikorupcinio požiūriu rizikingos teisės akto projekto nuostatos, nustatytos atliekant antikorupcinį vertinimą po tarpinstitucinio derinimo (*nurodyti kriterijaus numerį, kurį taikant nustatytai korupcijos rizikai šalinti ar valdyti teisės akto projekte nenumatyta priemonių*)<sup>2</sup>: nenustatytos.

Eil. Nr.	Kriterijus	Pagrindimas (nurodomos konkrečios teisės akto projekto ar kitų teisės aktų nuostatos, pagrindžiančios teigiamą atsakymą, arba pateikiamos antikorupcinį teisės akto projekto vertinimą atliekančio specialisto pastabos ir pasiūlymai dėl korupcijos rizikos mažinimo)	Teisės akto projekto pakeitimas, mažinantis korupcijos riziką, arba teisės akto projekto tiesioginio rengėjo argumentai, kodėl neatsižvelgta į pastabą	Išvada dėl teisės akto projekto pakeitimų arba argumentų, kodėl neatsižvelgta į pastabą
		<i>pildo teisės akto projekto vertintojas</i>	<i>pildo teisės akto projekto tiesioginis rengėjas</i>	<i>pildo teisės akto projekto vertintojas</i>
1.	Teisės akto projektas nesudaro išskirtinių ar nevienodų sąlygų subjektams, su kuriais susijęs teisės	Visi į valstybinius draustinius patenkantys žemės sklypų savininkai ar naudotojai turėjo vienodas sąlygas dalyvauti teritorijų	—	<input checked="" type="checkbox"/> tenkina <input type="checkbox"/> netenkina

<sup>1</sup> Jeigu tas pats kriterijus taikomas kelioms teisės akto projekto nuostatom, nurodyti ir konkrečias teisės akto projekto nuostatas, dėl kurių galima korupcijos rizika nepašalinta ar kuriai valdyti teisės akto projekte nenumatyta priemonių.

<sup>2</sup> Tas pat.

Eil. Nr.	Kriterijus	Pagrindimas (nurodomos konkrečios teisės akto projekto ar kitų teisės aktų nuostatos, pagrindžiančios teigiamą atsakymą, arba pateikiamos antikorupcinį teisės akto projekto vertinimą atliekančio specialisto pastabos ir pasiūlymai dėl korupcijos rizikos mažinimo)	Teisės akto projekto pakeitimas, mažinantis korupcijos riziką, arba teisės akto projekto tiesioginio rengėjo argumentai, kodėl neatsižvelgta į pastabą	Išvada dėl teisės akto projekto pakeitimų arba argumentų, kodėl neatsižvelgta į pastabą
	akto įgyvendinimas	planavimo procese. Valstybinę teritorijų planavimo priežiūrą atliekanti institucija procedūrinių pažeidimų nenustatė.		
2.	Teisės akto projekte nėra spragų ar nuostatų, leidiančių dviprasmiškai aiškinti ir taikyti teisės aktą	Nereglamentuoja	—	<input checked="" type="checkbox"/> tenkina <input type="checkbox"/> netenkina
3.	Teisės akto projekte nustatyta, kad sprendimą dėl teisių suteikimo, apribojimų nustatymo, sankcijų taikymo ir panašiai priimančias subjektas atskirtas nuo šių sprendimų teisėtumą ir įgyvendinimą kontroliuojančio (prižiūrinčio) subjekto	Nereglamentuoja	—	<input checked="" type="checkbox"/> tenkina <input type="checkbox"/> netenkina
4.	Teisės akto projekte nustatyti subjekto įgaliojimai (teisės) atitinka subjekto atliekamas funkcijas (pareigas)	Nereglamentuoja	—	<input checked="" type="checkbox"/> tenkina <input type="checkbox"/> netenkina
5.	Teisės akto projekte nustatytas baigtinis sprendimo priėmimo kriterijų (atvejų) sąrašas	Nereglamentuoja	—	<input checked="" type="checkbox"/> tenkina <input type="checkbox"/> netenkina
6.	Teisės akto projekte nustatytas baigtinis sąrašas motyvuotų atvejų, kai priimančias sprendimus taikomos išimtys	Nereglamentuoja	—	<input checked="" type="checkbox"/> tenkina <input type="checkbox"/> netenkina
7.	Teisės akto projekte nustatyta sprendimų priėmimo, įforminimo tvarka ir priimtų sprendimų viešinimas	Nereglamentuoja	—	<input checked="" type="checkbox"/> tenkina <input type="checkbox"/> netenkina

Eil. Nr.	Kriterijus	Pagrindimas (nurodomos konkrečios teisės akto projekto ar kitų teisės aktų nuostatos, pagrindžiančios teigiamą atsakymą, arba pateikiamos antikorupcinį teisės akto projekto vertinimą atliekančio specialisto pastabos ir pasiūlymai dėl korupcijos rizikos mažinimo)	Teisės akto projekto pakeitimas, mažinantis korupcijos riziką, arba teisės akto projekto tiesioginio rengėjo argumentai, kodėl neatsižvelgta į pastabą	Išvada dėl teisės akto projekto pakeitimų arba argumentų, kodėl neatsižvelgta į pastabą
8.	Teisės akto projekte nustatyta sprendimų dėl mažareikšmiškumo priėmimo tvarka	Nereglamentuoja	—	<input checked="" type="checkbox"/> tenkina <input type="checkbox"/> netenkina
9.	Jeigu pagal numatomą reguliavimą sprendimus priima kolegialus subjektas, teisės akto projekte nustatyta kolegialaus sprendimus priimančio subjekto: 9.1. konkretus narių skaičius, užtikrinantis kolegialaus sprendimus priimančio subjekto veiklos objektyvumą; 9.2. jeigu narius skiria keli subjektai, proporcinga kiekvieno subjekto skiriamų narių dalis, užtikrinanti tinkamą atstovavimą valstybės interesams ir kolegialaus sprendimus priimančio subjekto veiklos objektyvumą ir skaidrumą; 9.3. narių skyrimo mechanizmas; 9.4. narių rotacija ir kadencijų skaičius ir trukmė; 9.5. veiklos pobūdis laiko atžvilgiu; 9.6. individuali narių atsakomybė	Nereglamentuoja	—	<input checked="" type="checkbox"/> tenkina <input type="checkbox"/> netenkina
10.	Teisės akto projekto nuostatomis įgyvendinti numatytos administracinės procedūros yra būtinos, nustatyta išsami jų taikymo tvarka	Nereglamentuoja	—	<input checked="" type="checkbox"/> tenkina <input type="checkbox"/> netenkina

Eil. Nr.	Kriterijus	Pagrindimas (nurodomos konkrečios teisės akto projekto ar kitų teisės aktų nuostatos, pagrindžiančios teigiamą atsakymą, arba pateikiamos antikorupcinį teisės akto projekto vertinimą atliekančio specialisto pastabos ir pasiūlymai dėl korupcijos rizikos mažinimo)	Teisės akto projekto pakeitimas, mažinantis korupcijos riziką, arba teisės akto projekto tiesioginio rengėjo argumentai, kodėl neatsižvelgta į pastabą	Išvada dėl teisės akto projekto pakeitimų arba argumentų, kodėl neatsižvelgta į pastabą
11.	Teisės akto projekte nustatytas baigtinis sąrašas motyvuotų atvejų, kai administracinė procedūra netaikoma	Nereglamentuoja	—	<input checked="" type="checkbox"/> tenkina <input type="checkbox"/> netenkina
12.	Teisės akto projektas nustato jo nuostatoms įgyvendinti numatytų administracinių procedūrų ir sprendimo priėmimo konkrečius terminus	Nereglamentuoja	—	<input checked="" type="checkbox"/> tenkina <input type="checkbox"/> netenkina
13.	Teisės akto projektas nustato motyvuotas terminų sustabdymo ir pratęsimo galimybes	Nereglamentuoja	—	<input checked="" type="checkbox"/> tenkina <input type="checkbox"/> netenkina
14.	Teisės akto projektas nustato administracinių procedūrų viešinimo tvarką	Nereglamentuoja	—	<input checked="" type="checkbox"/> tenkina <input type="checkbox"/> netenkina
15.	Teisės akto projektas nustato kontrolės (priežiūros) procedūrą ir aiškius jos atlikimo kriterijus (atvejus, dažnį, fiksavimą, kontrolės rezultatų viešinimą ir panašiai)	Nereglamentuoja	—	<input checked="" type="checkbox"/> tenkina <input type="checkbox"/> netenkina
16.	Teisės akto projekte nustatytos kontrolės (priežiūros) skaidrumo ir objektyvumo užtikrinimo priemonės <sup>3</sup>	Nereglamentuoja	—	<input checked="" type="checkbox"/> tenkina <input type="checkbox"/> netenkina

<sup>3</sup>Pavyzdžiui, aiškiai ir išsamiai išdėstytos kontroliuojančio subjekto teisės ir pareigos, nustatyta standartizuota kontrolės atlikimo procedūra, reikalavimas fiksuoti atskirus kontrolės procedūros etapus ir jų rezultatus, atsakingų specialistų rotacija, užkirstas kelias kontroliuojančio ir kontroliuojamo subjektų tiesioginiam kontaktui be liudininų ir panašiai.



Eil. Nr.	Kriterijus	Pagrindimas (nurodomos konkrečios teisės akto projekto ar kitų teisės aktų nuostatos, pagrindžiančios teigiamą atsakymą, arba pateikiamos antikorupcinį teisės akto projekto vertinimą atliekančio specialisto pastabos ir pasiūlymai dėl korupcijos rizikos mažinimo)	Teisės akto projekto pakeitimas, mažinantis korupcijos riziką, arba teisės akto projekto tiesioginio rengėjo argumentai, kodėl neatsižvelgta į pastabą	Išvada dėl teisės akto projekto pakeitimų arba argumentų, kodėl neatsižvelgta į pastabą
17.	Teisės akto projekte nustatyta subjektų, su kuriais susijęs teisės akto projekto nuostatų įgyvendinimas, atsakomybės rūšis (tarnybinė, administracinė, baudžiamoji ir panašiai)	Nereglamentuota	—	<input checked="" type="checkbox"/> tenkina <input type="checkbox"/> netenkina
18.	Teisės aktų projekte numatytas baigtinis sąrašas kriterijų, pagal kuriuos skiriama nuobauda (sankcija) už teisės akto projekte nustatytų nurodymų nevykdymą, ir nustatyta aiški jos skyrimo procedūra	Nereglamentuota	—	<input checked="" type="checkbox"/> tenkina <input type="checkbox"/> netenkina
19.	Kiti svarbūs kriterijai	Nėra	—	<input type="checkbox"/> tenkina <input type="checkbox"/> netenkina

Teisės akto projekto  
tiesioginis rengėjas:

Planavimo ir kadastro skyriaus vyriausioji  
specialistė  
Jūratė Vaškevičienė

(pareigos) (vardas ir pavardė)  
2015-06-01  
(parašas) (data)

Teisės akto projekto  
vertintojas:

Teisės ir personalo skyriaus vedėja  
Žydrė Stirblienė

(pareigos) (vardas ir pavardė)  
2015-06-03  
(parašas) (data)

Saugomų teritorijų u.a.  
departamento direktorė  
Vidmantas Rezas  
2015-12-10

Planavimo ir kadastro skyriaus  
vyriausioji specialistė  
Jūratė Vaškevičienė  
2015-12-03

Planavimo ir kadastro skyriaus  
vedėja  
Vitalija Valčiukaitė  
2015-12-03

Vilniaus miesto savivaldybės  
administracijos  
Albertas Stanaitis

2016-07-04  
A. G. G. G.



## LIETUVOS RESPUBLIKOS TEISINGUMO MINISTERIJA

Biudžetinė įstaiga, Gedimino pr. 30, LT-01104 Vilnius,  
tel. (8 5) 266 2984, faks. (8 5) 262 5940, el. p. rastine@tm.lt,  
atsisk. sąskaita LT26704406000269484 AB SEB bankas, banko kodas 70440.  
Duomenys kaupiami ir saugomi Juridinių asmenų registre, kodas 188604955

Lietuvos Respublikos aplinkos ministerijai

2015-04-16 Nr. (1,6.)-T-482

[ 2016-04-04 Nr. (23-1)-D8-2469

### **DĖL LIETUVOS RESPUBLIKOS VYRIAUSYBĖS NUTARIMO „DĖL KENOS IR VILNIO VALSTYBINIŲ HIDROGRAFINIŲ DRAUSTINIŲ RIBŲ PLANŲ IR NUOSTATŲ PATVIRTINIMO“ PROJEKTO IR LIETUVOS RESPUBLIKOS VYRIAUSYBĖS NUTARIMO „DĖL LIETUVOS RESPUBLIKOS VYRIAUSYBĖS 1997 M. GRUODŽIO 29 D. NUTARIMO NR. 1486 „DĖL NAUJŲ DRAUSTINIŲ ĮSTEIGIMO IR DRAUSTINIŲ SĄRAŠŲ PATVIRTINIMO“ PAKAITIMO“ PROJEKTO**

Lietuvos Respublikos teisingumo ministerija, pagal kompetenciją išnagrinėjusi pateiktus derinti Lietuvos Respublikos Vyriausybės nutarimo „Dėl Kenos ir Vilnios valstybinių hidrografinių draustinių ribų planų ir nuostatų patvirtinimo“ projektą (toliau – projektas) ir Lietuvos Respublikos Vyriausybės nutarimo „Dėl Lietuvos Respublikos Vyriausybės 1997 m. gruodžio 29 d. nutarimo Nr. 1486 „Dėl naujų draustinių įsteigimo ir draustinių sąrašų patvirtinimo“ pakeitimo“ projektą (toliau – Nutarimo projektas, ir, nurodant abu, – projektai), neturėdama pastabų dėl projektų teisinio reguliavimo tikslo, teikia pastabas ir pasiūlymus dėl projektų teisinio reguliavimo priemonių, galimų teisinio reguliavimo pasekmių bei teisės technikos.

1. Pastebėtina, kad projektų teikimo dokumentuose nėra pateikiami argumentai, kuriais būtų pagrindžiamas projektu tvirtinamų Kenos ir Vilnios valstybinių hidrografinių draustinių nuostatų (toliau – Kenos ir Vilnios nuostatai) patvirtinimo tikslingumas ir reikalingumas. Šiame kontekste siūlytina projektų teikimo dokumentuose detalizuoti Kenos ir Vilnios nuostatų patvirtinimo poreikį ir šių nuostatų priėmimu siekiamas pasekmes.

2. Atsižvelgiant į tai, kad projektu numatoma patvirtinti ne tik Kenos ir Vilnios valstybinių hidrografinių draustinių ribų planus, tačiau ir Kenos ir Vilnios draustinių nuostatus, svarstyтина, ar projekto preambulė neturėtų būti papildoma, nurodant Kenos ir Vilnios nuostatų patvirtinimo teisinį pagrindą.




3. Vadovaujantis Lietuvos Respublikos saugomų teritorijų įstatymo 8 straipsnio 3 dalies 3 punkto nuostatomis, hidrografiniai draustiniai steigiami tipiškiems bei unikaliems hidrografinio tinklo elementų (upių, ežerų, tvenkinių) pavyzdžiams saugoti, tačiau Kenos ir Vilnios draustinių nuostatuose prie Kenos ir Vilnios valstybiniuose hidrografiniuose draustiniuose saugomų objektų priskiriamos taip pat ir atitinkamų augalų ir gyvūnų rūšys bei Europos Bendrijos svarbos natūralios buveinės. Šiame kontekste svarstyтина, ar hidrografinio draustinio statusas yra pakankamas minėtų rūšių objektams apsaugoti. Papildomai siūlytina įvertinti, ar Kenos ir Vilnios draustinių nuostatuose nurodomais saugotinais gamtos objektais neturėtų būti papildomas Nutarimo projektas.

4. Atsižvelgiant į tai, kad Kenos ir Vilnios draustinių nuostatuose turėtų būti vartojamos Lietuvos Respublikos saugomų teritorijų įstatyme ir Lietuvos Respublikos saugomų gyvūnų, augalų ir grybų rūšių įstatyme apibrėžtos sąvokos, siūlytina sąvoką „saugomų rūšių apsaugos veiksmų planas“ patikslinti atsisakant žodžio „veiksmų“ (suderinant su Lietuvos Respublikos saugomų gyvūnų, augalų ir grybų rūšių įstatymo 2 straipsnio 19 dalyje nustatyta apibrėžtimi). Kartu lieka svarstyтина, kokie darbai galėtų būti laikomi Kenos ir Vilnios draustinių nuostatuose nurodomais „lokaliais upės valymo darbais“.

5. Atsižvelgiant į tai, kad projektu tvirtinamuose Vilnios valstybinio hidrografinio draustinio nuostatuose (toliau – Vilnios nuostatai) prie šiamo draustinyje saugotinių objektų nepriskiriami išsaugotini kultūros paveldo teritoriniai kompleksai ir objektai (vertybės), svarstyтина Vilnios nuostatų 8.1 papunkčio nuostatų, susijusių su kultūros paveldo tyrimais ir tvarkyba, pagrįstumas. Be to kvestionuotina, ar *leistina medienos ruoša* nepatektų į miškotvarkos projektuose numatytas priemones. Siūlytina šiais aspektais patikslinti Vilnios nuostatų 8.1 papunktį.

6. Teisės technikos ir teisinio aiškumo aspektu pastebėtina, kad išlieka neaišku, kokie Vilnios nuostatų 8.1 papunktyje „kiti“ planavimo dokumentai yra nurodomi. Siūlytina šiuo aspektu patikslinti šį papunktį. Taip pat Vilnios nuostatų 3 punkte turėtų būti nurodomi pilni Lietuvos Respublikos saugomų teritorijų įstatymo ir Lietuvos Respublikos saugomų gyvūnų, augalų ir grybų rūšių įstatymo pavadinimai arba Vilnios nuostatų 2 punktas patikslinamas pagal Lietuvos Respublikos teisingumo ministro 2013 m. gruodžio 23 d. įsakymu Nr. 1R-298 „Dėl Teisės aktų projektų rengimo rekomendacijų patvirtinimo“ patvirtintų Teisės aktų projektų rengimo rekomendacijų 6.5 papunkčio reikalavimus. Šiuo aspektu taip pat tikslintini ir projektu patvirtinti Kenos valstybinio hidrografinio draustinio nuostatai.

Teisingumo ministras



Juozas Bernatonių

2016 m. 01 mėn.



GAUTA

VALSTYB TERI	YLA
2016 G	01 mėn.

LIETUVOS RESPUBLIKOS ŪKIO MINISTERIJA

Valstybės biudžetinė įstaiga, Gedimino pr. 38 / Vasario 16-osios g. 2, LT-01104 Vilnius, tel. 8 706 64 845 / 8 706 64 868,  
faks. 8 706 64 762, el. p. [kanc@ukmin.lt](mailto:kanc@ukmin.lt), <http://www.ukmin.lt>.

Duomenys kaupiami ir saugomi Juridinių asmenų registre, kodas 188621919

*J. V. Valantūnienė*

Lietuvos Respublikos aplinkos ministerijai

2016-01-25

Nr. (25.2-73)-3-284

I 2016-01-13

Nr. (23.1)-D8-288

*J. Vaišeris*  
*U. V. 2016-02-01*

DĖL LIETUVOS RESPUBLIKOS VYRIAUSYBĖS NUTARIMŲ PROJEKTŲ

Ūkio ministerija, pagal kompetenciją išnagrinėjusi Aplinkos ministerijos rengiamus Lietuvos Respublikos nutarimų „Dėl Kenos ir Vilnios valstybinių hidrografinių draustinių ribų planų ir nuostatų patvirtinimo“ ir „Dėl Lietuvos Respublikos Vyriausybės 1997 m. gruodžio 29 d. nutarimo Nr. 1486 „Dėl naujų draustinių įsteigimo ir draustinių sąrašų patvirtinimo“ pakeitimo“ projektus pastabų ir pasiūlymų neturi.

Ūkio viceministrė

*[Signature]*

Rasa Noreikienė

Kristina Bavejan, tel. 870664750, el. p. [kristina.bavejan@ukmin.lt](mailto:kristina.bavejan@ukmin.lt)

ORIGINALAS PASTU  
RESNIOJAMAS



## LIETUVOS RESPUBLIKOS SUSISIEKIMO MINISTERIJA

Biudžetinė įstaiga. Gedimino pr. 17, LT-01505 Vilnius. tel (8 5) 239 3911,  
faks. (8 5) 212 4335, el. p. [sumin@sumin.lt](mailto:sumin@sumin.lt).  
Duomenys kaupiami ir saugomi Juridinių asmenų registre. kodas 188620589

Aplinkos ministerijai

2016-02-17 Nr. 2-585 (112)  
[ 2015-01-13 Nr. (23-1)-D8-288

### DĖL TEISĖS AKTŲ PROJEKTŲ

Susisiekimo ministerija pagal kompetenciją išnagrinėjo Jūsų 2016 m. sausio 13 d. raštu Nr. (23-1)-D8-288 „Dėl Lietuvos Respublikos Vyriausybės nutarimų „Dėl Kenos ir Vilnios valstybinių hidrografinių draustinių ribų planų ir nuostatų patvirtinimo“ ir „Dėl Lietuvos Respublikos Vyriausybės 1997 m. gruodžio 29 d. nutarimo Nr. 1486 „Dėl naujų draustinių įsteigimo ir draustinių sąrašų patvirtinimo“ pakeitimo“ projektų“ pateiktą derinti Lietuvos Respublikos Vyriausybės nutarimo „Dėl Kenos ir Vilnios valstybinių hidrografinių draustinių ribų planų ir nuostatų patvirtinimo“ projektą ir Lietuvos Respublikos Vyriausybės nutarimo „Dėl Lietuvos Respublikos Vyriausybės 1997 m. gruodžio 29 d. nutarimo Nr. 1486 „Dėl naujų draustinių įsteigimo ir draustinių sąrašų patvirtinimo“ pakeitimo“ projektą ir informuoja, kad pagal kompetenciją pastabų ir pasiūlymų neturi.

Susisiekimo viceministras

Arijandas Šliupas

F. Savickas, tel. (8 5) 239 3848, el. p. [evaldas.savickas@sumin.lt](mailto:evaldas.savickas@sumin.lt)



## LIETUVOS RESPUBLIKOS KULTŪROS MINISTERIJA

Biudžetinė įstaiga, J. Basanavičiaus g. 5, LT-01118 Vilnius, tel. (8 5) 219 3400, faks. (8 5) 262 3120, el. p. dmm@lkm.lt  
Duomenys kaupiami ir saugomi Juridinių asmenų registre, kodas 188683671

Lietuvos Respublikos aplinkos ministerijai

2016-01-13 Nr. S2-0233  
I 2016-01-13 Nr. (23-1)-D8-288

**DĖL LIETUVOS RESPUBLIKOS VYRIAUSYBĖS NUTARIMŲ „DĖL KENOS IR VILNIOS VALSTYBINIŲ HIDROGRAFINIŲ DRAUSTINIŲ RIBŲ PLANŲ IR NUOSTATŲ PATVIRTINIMO“ IR „DĖL LIETUVOS RESPUBLIKOS VYRIAUSYBĖS 1997 M. GRUODŽIO 29 D. NUTARIMO NR. 1486 „DĖL NAUJŲ DRAUSTINIŲ ĮSTEIGIMO IR DRAUSTINIŲ SĄRAŠŲ PATVIRTINIMO“ PAKAITIMO“ PROJEKTŲ**

Kultūros ministerija pagal kompetenciją susipažino su Aplinkos ministerijos pateiktu derinti Lietuvos Respublikos Vyriausybės nutarimų „Dėl Kenos ir Vilnios valstybinių hidrografinių draustinių ribų planų ir nuostatų patvirtinimo“ ir „Dėl Lietuvos Respublikos Vyriausybės 1997 m. gruodžio 29 d. nutarimo Nr. 1486 „Dėl naujų draustinių įsteigimo ir draustinių sąrašų patvirtinimo“ pakeitimo“ projektais ir iš esmės jiems pritaria, tačiau prašome papildyti Vilnios valstybinio hidrografinio draustinio nuostatų 8.1 papunktį ir jį išdėstyti taip:

8.1. draudžiama ardyti miško paklotę, žolių, samanų, kerpių ar krūmokšnių dangą, išskyrus kituose Draustinio planavimo dokumentuose, miškotvarkos projektuose numatytas priemonės ar vykdant leistiną medienos ruošą bei nekilnojamojo kultūros paveldo tyrimus ir tvarkybą;

Kultūros viceministras

Romas Jarockis

Gintaras Džiovėnas, tel. 219 34 61



## LIETUVOS RESPUBLIKOS ŽEMĖS ŪKIO MINISTERIJA

Lietuvos Respublikos aplinkos ministerijai

2016-02-02

Nr. 2D-483 (12.145)

2016-01-13

Nr. (23-1)-D8-288

### DĖL LIETUVOS RESPUBLIKOS VYRIAUSYBĖS NUTARIMŲ PROJEKTŲ DERINIMO

Išnagrinėję pateiktus derinti Lietuvos Respublikos Vyriausybės nutarimo „Dėl Kenos ir Vilnios valstybinių hidrografinių draustinių ribų planų ir nuostatų patvirtinimo“ ir Lietuvos Respublikos Vyriausybės nutarimo „Dėl Lietuvos Respublikos Vyriausybės 1997 m. gruodžio 29 d. nutarimo Nr. 1486 „Dėl naujų draustinių įsteigimo ir draustinių sąrašų patvirtinimo“ pakeitimo“ projektus pranešame, kad pagal kompetenciją pastabų ir pasiūlymų neturime.

Viceministras

Albinas Ežerskis

Renata Tracevičienė, tel. (8 5) 210 0526, el. p. renata.traceviciene@zum.lt


Biudžetinė įstaiga  
Gedimino pr. 19  
LT-01103 Vilnius

Tel. (8 5) 239 1001  
Faks. (8 5) 239 1212  
El. paštas [zum@zum.lt](mailto:zum@zum.lt)  
<http://www.zum.lt>

Duomenys kaupiami ir saugomi  
Juridinių asmenų registre  
Kodas 188675190

Atsiskait. sąskaita  
LT674010042400070079  
AB DNB bankas





ORIGINALAS PAŠTU  
NEBUS SIUNČIAMAS



*P. V. Vėlniūnaitis*  
2016-01-13  
LIETUVOS RESPUBLIKOS  
APLINKOS MINISTERIJA  
2016 m. 01 mėn. 16 d.  
GAUTA

LIETUVOS RESPUBLIKOS FINANSŲ MINISTERIJA

*J. Vaitiekūnas*  
U. Vuf- 2016-02-01

Lietuvos Respublikos aplinkos ministerijai

2016-01-28 Nr. (24.43)-5K-1601103)-6K-

2016-01-13 Nr. (23-1)-D8-288 1600583

DĖL LIETUVOS RESPUBLIKOS VYRIAUSYBĖS NUTARIMŲ „DĖL KENOS IR VILNIO VALSTYBINIŲ HIDROGRAFINIŲ DRAUSTINIŲ RIBŲ PLANŲ IR NUOSTATŲ PATVIRTINIMO“ IR „DĖL LIETUVOS RESPUBLIKOS VYRIAUSYBĖS 1997 M. GRUODŽIO 29 D. NUTARIMO NR. 1486 „DĖL NAUJŲ DRAUSTINIŲ ĮSTEIGIMO IR DRAUSTINIŲ SĄRAŠŲ PATVIRTINIMO“ PAKAITIMO“ PROJEKTŲ

Lietuvos Respublikos finansų ministerija išnagrinėjo Lietuvos Respublikos aplinkos ministerijos 2016 m. sausio 13 d. raštu Nr. (23-1)-D8-288 „Dėl Lietuvos Respublikos Vyriausybės nutarimų „Dėl Kenos ir Vilnios valstybinių hidrografinių draustinių ribų planų ir nuostatų patvirtinimo“ ir „Dėl Lietuvos Respublikos vyriausybės 1997 m. gruodžio 29 d. nutarimo Nr. 1486 „Dėl naujų draustinių įsteigimo ir draustinių sąrašų patvirtinimo“ pakeitimo“ pateiktus derinti Lietuvos Respublikos Vyriausybės nutarimus „Dėl Kenos ir Vilnios valstybinių hidrografinių draustinių ribų planų ir nuostatų patvirtinimo“ ir „Dėl Lietuvos Respublikos Vyriausybės 1997 m. gruodžio 29 d. nutarimo Nr. 1486 „Dėl naujų draustinių įsteigimo ir draustinių sąrašų patvirtinimo“, ir informuoja, kad šioms nutarimams pagal kompetenciją pastabų neturi.

Finansų viceministras

Aloyzas Vitkauskas

G. Ramsaitė, 219 4494, el. p. [gabija.ramsaite@finmin.lt](mailto:gabija.ramsaite@finmin.lt)

Biudžetinė įstaiga  
Lukiskių g. 2, LT-01512 Vilnius

Tel. (8 5) 239 0000  
Faks (8 5) 279 1481

El. paštas [finmin@finmin.lt](mailto:finmin@finmin.lt)  
<http://www.finmin.lt>

AM dėl Kenos ir Vilnios draustinių 2016-01-21

Duomenys kaupiami ir saugomi Juridinių  
asmenų registre, kodas 288601650



**LIETUVOS RESPUBLIKOS VYRIAUSYBĖS KANCELIARIJA  
TEISĖS DEPARTAMENTAS  
IŠVADA**

**DĖL LIETUVOS RESPUBLIKOS VYRIAUSYBĖS NUTARIMO „DĖL LIETUVOS  
RESPUBLIKOS VYRIAUSYBĖS 1997 M. GRUODŽIO 29 D. NUTARIMO NR. 1486 „DĖL  
NAUJŲ DRAUSTINIŲ ĮSTEIGIMO IR DRAUSTINIŲ SĄRAŠŲ PATVIRTINIMO“  
PAKEITIMO“ PROJEKTO (TOLIAU – PROJEKTAS NR. 1), DĖL LIETUVOS  
RESPUBLIKOS VYRIAUSYBĖS NUTARIMO „DĖL KENOS IR VILNIOS VALSTYBINIŲ  
HIDROGRAFINIŲ DRAUSTINIŲ RIBŲ PLANŲ IR NUOSTATŲ PATVIRTINIMO“  
PROJEKTO (TOLIAU – PROJEKTAS NR. 2)  
(TAP NR. 16-1216(3); TAIS NR. 16-9288(2) (TAP NR. 16-1215(3); TAIS NR. 16-3992(4))**

2016-10-07 Nr.NV-3130

Vilnius

Įvertinę po ministerijų atstovų (viceministrų, ministerijų kanclerių) 2016 m. rugsėjo 13 d. pasitarimo (protokolas Nr. 37, 8 klausimas) teikiamų Vyriausybei patikslintus bei pasisakydami dėl projektų derinimo pažymoje nurodytų argumentų, atkreipiamo dėmesį į tai, kad Kenos ir Vilnios valstybinių hidrografinių draustinių nuostatų priėmimo teisiniu pagrindu nurodoma Lietuvos Respublikos saugomų teritorijų įstatymo 9 str. 1 d., kurioje, be kita ko, rašoma apie Vyriausybės patvirtintus Draustinių nuostatus. Įgyvendindama minėtą įstatymo nuostatą, Vyriausybė 2008 m. balandžio 2 d. priėmė nutarimą Nr. 318, kuriuo patvirtino Gamtinių ir kompleksinių draustinių nuostatus. Gamtinių ir kompleksinių draustinių nuostatų 3 p. nustatyta, kad „kai kuriems draustiniams gali būti patvirtinti atskiri nuostatai, papildantys šiuose Nuostatuose nustatytą apsaugos ir naudojimo režimą“. Tuo tarpu Kenos ir Vilnios valstybinių hidrografinių draustinių nuostatų projektuose didžioji teksto dalis susijusi su Saugomų teritorijų įstatymo, jau Vyriausybės patvirtintų Draustinių nuostatų, Vyriausybės patvirtintų Bendrųjų buveinių ar paukščių apsaugai svarbių teritorijų nuostatų atkartojimu. Veiklos saugomose teritorijose reglamentavimo aiškumas, paprastumas, o ne galiojančias teisės aktų nuostatas atkartojančių dokumentų gausa turėtų prisidėti (užtikrinti) prie visai visuomenei svarbių gamtinių ir kitų vertybių apsaugos.

Dėl kitų svarbių aspektų, atkreiptinas dėmesys, kad saugomų teritorijų steigimo (naujų teritorijų prijungimo) kriterijai, apie kuriuos pasisakoma Saugomų teritorijų įstatyme (23 str. 6 d.), nėra patvirtinti, nors įgaliojimai Aplinkos ministerijai suteikti (Vyriausybės 2002 m. balandžio 10 d. nutarimo Nr. 503 1.19 p.).

Vertinant pateiktus argumentus dėl projektų išnašų, pažymėtina, kad teisės akto nuostatų dviprasmiškumas, neaiškumas (kuomet tas pats kodas turi kelis apibūdinimus) manytume turėtų būti šalinamas keičiant teisės aktą (šiuo atveju – aplinkos ministro įsakymą), jeigu apskritai kodų nurodymas Vyriausybės nutarime yra būtinas.

Teisės departamento direktoriaus pavaduotojas

Aleksandr Radčenko

## DERINIMO PAŽYMA

**DĖL LIETUVOS RESPUBLIKOS VYRIAUSYBĖS NUTARIMŲ „DĖL KENOS IR VILNIOS VALSTYBINIŲ HIDROGRAFINIŲ DRAUSTINIŲ RIBŲ PLANŲ IR NUOSTATŲ PATVIRTINIMO“ IR „DĖL LIETUVOS RESPUBLIKOS VYRIAUSYBĖS 1997 M. GRUODŽIO 29 D. NUTARIMO NR. 1486 „DĖL NAUJŲ DRAUSTINIŲ ĮSTEIGIMO IR DRAUSTINIŲ SĄRAŠŲ PATVIRTINIMO“ PAKEITIMO“ PROJEKTŲ**

Institucijos pavadinimas, rašto data ir Nr.	Pastabos ir pasiūlymai	Argumentai, kodėl neatsižvelgta į pastabas ar pasiūlymus
Lietuvos Respublikos Teisingumo ministerijos 2015-04-26 išvada Nr. (1.6.)2T-482	<b>5.</b> Atsižvelgiant į tai, kad projektų tvirtinamuose Vilnios valstybinio hidrografinio draustinio nuostatuose (toliau – Vilnios nuostatai) prie šiame draustinyje saugotinių objektų nepriskiriami išsaugotini kultūros paveldo teritoriniai kompleksai ir objektai (vertybės), svarstyti Vilnios nuostatų 8.1 papunkčio nuostatų, susijusių su kultūros paveldo tyrimais ir tvarkyba, pagrįstumas. Siūlytina šiuo aspektu patikslinti Vilnios nuostatų 8.1 papunktį.	Neatsižvelgta, nes Kultūros ministerijos specialistų nuomone, labai tikėtina, kad Vilnios hidrografinio draustinio teritorijoje yra neatskleisto archeologinio kultūros paveldo (būtent tokiose vietose prie upių kūrėsi senovės gyvenvietės). Atliekant šio nekilnojamojo kultūros paveldo tyrimus ir tvarkybos darbus gali tekti ardyti miško paklotę, todėl, draustinio nuostatuose, kurie reglamentuoja bet kokią veiklą galinčią turėti įtakos jame saugomoms gamtinėms vertybėms, tikslinga, siekiant išvengti teisės aktų, reglamentuojančių gamtinių ir kultūrinių vertybių apsaugą kolizijos, numatyti, kad draudimas ardyti miško paklotę, netaikytinas vykdant nekilnojamojo kultūros paveldo tyrimus ir tvarkybą.
LR Vyriausybės kanceliarijos Teisės departamento 2016-09-01 išvada Nr. NV-2751	<b>Dėl Lietuvos Respublikos Vyriausybės nutarimo „Dėl Kenos ir Vilnios valstybinių hidrografinių draustinių ribų planų ir nuostatų patvirtinimo“ projekto</b> <b>2.</b> Siūlome pakartotinai įvertinti Vyriausybės kanceliarijos Teisės departamento 2016 m. liepos 21 d. išvadoje Nr. NV-2355 ( <u>1, 4 p.</u> ) pateiktas pastabas, į kurias neatsižvelgta ir nepateikta informacija Projekto derinimo pažymoje.  <u>1.2.p.</u> Saugomų teritorijų įstatymo 9 str. 1 d.	<b>Pažymime, kad į Vyriausybės kanceliarijos Teisės departamento 2016 m. liepos 21 d. išvadoje Nr. NV-2355 (1, 4 p.) pateiktas pastabas informacija buvo pateikta 2016-08-23 lydraštyje Nr. (23-1)-D8-6506, adresuotame Lietuvos Respublikos Vyriausybei.</b>  <i>Dėl Kenos ir Vilnios valstybinių hidrografinių draustinių nuostatų priėmimo teisinio</i>

35

nustatyta, kad „draustinių apsaugos ir tvarkymo ypatumus nustato šis Įstatymas, Vyriausybės patvirtinti Draustinių nuostatai, kiti šio Įstatymo 5 straipsnyje nurodyti veiklos saugomose teritorijose reglamentavimo dokumentai“; 5 str. nurodyti veiklą reglamentuojantys dokumentai – atitinkami įstatymai; saugomų teritorijų nuostatai; teritorijų planavimo dokumentai; tipiniai ir (ar) individualūs apsaugos, regioniniai architektūriniai, lakini reglamentai; apsaugos sutartys.

Pagrindžiant draustinių nuostatų patvirtinimo tikslingumą, projektų teikime nurodoma, kad Vyriausybės patvirtinti Draustinių nuostatai nereglamentuoja specifinių apribojimų. Saugomų teritorijų įstatymo 24<sup>1</sup> str. 8 d. nustatyta, kad Vyriausybės įgaliotos institucijos organizuoja, kad būtų nustatytos būtinos apsaugos priemonės buveinių apsaugai svarbioms teritorijoms, ir prireikus įgyvendina atitinkamus tvarkymo dokumentus, parengtus specialiai šioms teritorijoms ar įtrauktus į kitus plėtros planus, ir užtikrina, kad atitinkamais įstatymais, administracinėmis priemonėmis arba su privačios žemės savininkais ir valstybinės žemės valdytojais sudaromomis apsaugos sutartimis būtų nustatytos apsaugos priemonės, atitinkančios teritorijose esančių Europos bendrijos svarbos natūralių buveinių tipų, augalų ir gyvūnų rūšių ekologinius reikalavimus, taigi, Saugomų teritorijų įstatymas numato kokiuose dokumentuose gali būti (turi būti) nustatomi buveinių apsaugos specialūs reikalavimai (atskirų teritorijų draustinių nuostatai neminimi). Be to, tvirtinamų draustinių nuostatose

**pagrindimo.** Paaiškiname, kad Saugomų teritorijų įstatymo 23 str. 2 dalyje numatyta, jog „valstybinius draustinius steigia, jų ribas nustato ir keičia Vyriausybė, tvirtindama šių saugomų teritorijų ribų planus“. Be, to Saugomų teritorijų įstatymo 9 str. 1 dalyje nurodyta: „Draustinių apsaugos ir tvarkymo ypatumus nustato Vyriausybės patvirtinti Draustinių nuostatai“, todėl darytina išvada, kad visus Draustinių nuostatus tvirtina LR Vyriausybė. Individualūs Kenos ir Vilnios valstybinių hidrografinių draustinių nuostatai reikalingi, nes į draustinius patenka Europos ekologinio tinklo „Natura 2000“ buveinių apsaugai svarbios teritorijos, kuriose saugomos Europos bendrijos svarbos buveinės ir rūšys, kurioms išsaugoti reikia individualaus reglamentavimo.

***Dėl Bendrųjų buveinių ar paukščių apsaugai svarbių teritorijų nuostatų (toliau – Nuostatai)***

**taikymo.** Nuostatų 1 ir 2 prieduose išdėstyti bendrieji apsaugos ir tvarkymo reikalavimai nėra taikomi tiesiogiai, o turi būti perkelti į dokumentus, kurie individualiai reguliuoja veiklą konkrečioje buveinių ar paukščių apsaugai svarbioje teritorijoje (toliau – „Natura 2000“ teritorija), kadangi Nuostatų 10 punktas nurodo, kad Nuostatų 1 ir 2 prieduose išdėstyti bendrieji apsaugos ir tvarkymo reikalavimai įgyvendinami nustatant Nuostatuose nurodytas būtinas „Natura 2000“ teritorijų apsaugos priemones. Viena iš būtinų apsaugos priemonių yra teritorijų planavimo dokumentų, pagal kuriuos steigiamos naujos saugomos teritorijos arba keičiamos esamų saugomų teritorijų ribos parengimas ir patvirtinimas (9.5 papunktis). Būtina nustatyti konkrečius „Natura 2000“ teritorijose saugomų rūšių ir buveinių apsaugos sprendinius, nes nepakanka nuorodos į Bendruosius buveinių ir paukščių apsaugai svarbių teritorijų nuostatus, motyvuojant, kad šio teisės akto reikalavimai saugomose teritorijose tiesiogiai netaikomi. Nuostatų 10 punkto antrasis sakinyje įpareigoja būtinose apsaugos priemonėse nustatomus apsaugos ir tvarkymo reikalavimus pritaikyti prie regiono ir konkrečios vietovės sąlygų ir ypatumų. Šio punkto trečiasis sakinyje nustato, į kokius dalykus atsižvelgiama pritaikant apsaugos ir tvarkymo reikalavimus prie konkrečios vietovės sąlygų ir ypatumų. Paaiškiname, kad pritaikymo prie vietos sąlygų galimybė yra reikalinga, nes šių sąlygų įvairovė šalyje yra didelė ir iš anksto sunku numatyti, kokios rūšys ar buveinės bus saugomos toje pačioje „Natura 2000“ teritorijoje, jų ekologinius poreikius suderinti gali būti sudėtinga. Ši ir kitos priežastys gali lemti būtinybę apsaugos ir tvarkymo reikalavimus modifikuoti Nuostatuose nurodytu būdu (kaip pavyzdį pateiksime Teisės departamento nurodytą Nuostatų 25.1 p., kurį modifikavome, pritaikėme konkrečiai teritorijai, atsižvelgdami į Kultūros ministerijos pastabą, Vilnios hidrografinio draustinio nuostatų 8.1p.) arba tam tikrų reikalavimų visai netaikyti. Jeigu poreikio modifikuoti apsaugos ir tvarkymo reikalavimus nėra,

iš dalies (neaišku, kodėl pasirinkta atkartoti tik dalį nustatytų reikalavimų) atkartojami Bendrųjų buveinių ar paukščių apsaugai svarbių teritorijų nuostatų (toliau – Nuostatai), patvirtintų Vyriausybės 2004 m. kovo 15 d. nutarimu Nr. 276, papunkčiai (pavyzdžiui, Kenos valstybinio hidrografinio draustinio nuostatų 5 p. – Nuostatų 17.2 p., 8 p. – Nuostatų 17.4, 18.2 p. ir kt., analogiškos pastabos dėl Vyriausybės nutarimu tvirtinamų Vilnios valstybinio hidrografinio draustinio nuostatų). Kita vertus, atkartojamos ir Gamtinių ir kompleksinių draustinių nuostatų, patvirtintų Lietuvos Respublikos Vyriausybės 2008 m. balandžio 2 d. nutarimu Nr. 318, nuostatos (pavyzdžiui, Kenos valstybinio hidrografinio draustinio nuostatų 6.1 p. – iš dalies atkartoja minėtų nuostatų 15 p.).

Atsižvelgdami į tai, siūlome pateikti Vyriausybės nutarimu tvirtinamų draustinių nuostatų priėmimo teisinį pagrindimą, Projekto Nr. 2 nuostatas siūlome tikslinti derinant jas su galiojančiais aukščiau paminėtais teisės aktais.

4.p. Pasisakant dėl projektų derinimo pažymoje nurodytos pastabos (pateiktų neatsižvelgimo argumentų), atkreipiame dėmesį, kad Nuostatų 25.1 p. nenurodo galimybės ardyti miško paklotę vykdant nekilnojamojo kultūros paveldo tyrimus ir tvarkybą, prireikus siūlome teikti Nuostatų pakeitimo projektą.

jų rinkinys, atitinkantis teritorijoje aptinkamų rūšių ir buveinių derinį, sudaromas pagal Nuostatų prieduose pateiktus reikalavimų tekstus ir įtraukiamas į draustinių nuostatus.

Pažymime, kad Kenos ir Vilnios valstybinių hidrografinių draustinių nuostatai yra parengti analogiškai, kaip ir 2015 m. birželio 9 d. Lietuvos Respublikos Vyriausybės nutarimu Nr. 577 patvirtinti Merkio valstybinio ichtiologinio draustinio nuostatai bei 2015 m. balandžio 15 d. Lietuvos Respublikos Vyriausybės nutarimu Nr. 387 patvirtinti Grūžių, Pelenių, Romainių Ažuolyno, Suktiškių ir Vilkiaušio valstybinių botaninių-zoologinių draustinių ir Vainaičių tyro valstybinio telmologinio draustinio nuostatai.

Nuostatų 25.1 p. modifikavome, pritaikėme konkrečiai teritorijai (argumentai, kad Nuostatus galima modifikuoti yra pateikti šioje derinimo pažymoje, 1.2.p. dėl Nuostatų taikymo), atsižvelgdami į Kultūros ministerijos pastabą, Vilnios hidrografinio draustinio nuostatų 8.1p. Pastaba dėl Nuostatų pakeitimo projekto nėra tiesiogiai susijusi su teikiamais projektais.

Aplinkos ministras


  
Aplinkos ministras  
Kęstutis Trečiokas  
2016-10-03

Kęstutis Trečiokas

  
Dėmesio ir personalo  
departamentu direktorius  
Egidijus Anulis

37

Siūlau įtraukti į Vyriausybės posėdžio (pasitarimo) darbotvarkės projektą

  
2016-10-12

Dėl Kenos ir Vilnios valstybinių hidrografinių draustinių ribų planų ir nuostatų patvirtinimo (TAP-16- 1215)2 (16-3992(4)) ir Vyriausybės 1997 m. gruodžio 29 d. nutarimo Nr. 1486 „Dėl naujų draustinių įsteigimo ir draustinių sąrašų patvirtinimo“ pakeitimo projektų (TAP-16-1216(2)) (16-9288) 2

**Pranešėjas:** aplinkos ministras K. Trečiokas

**Dalyvauja:** Valstybinės saugomų teritorijų tarnybos prie Aplinkos ministerijos Planavimo ir kadastro skyriaus vyriausioji specialistė Jūratė Vaškevičienė

Posėdžių rengimo skyriaus  
patarėja  
G. Dovydenienė

**Klausimo kuratorius:** V.Pavardė, parašas

2016. 09.02



<p>Apsvarstyta ministerijų atstovų pasitarime</p> <p><u>2016-09-13</u></p> <p>(data)</p>	<p>Ministerijų atstovų pasitarimo protokolo išrašas</p> <p><i>Sušlyti AM įvertinti TD pastabas. Patikslinti projektą svarstyti Vyriausybės posėdžio B dalyje.</i></p> <p>(2016-09-13)</p>
<p>Informacija apie projekto svarstymą Vyriausybės pasitarime ar/ir Vyriausybės posėdyje</p>	<p>Papildoma informacija</p>



SUREDAGUOTA

# LIETUVOS RESPUBLIKOS VYRIAUSYBĖ

## NUTARIMAS

### DĖL KENOS IR VILNIOS VALSTYBINIŲ HIDROGRAFINIŲ DRAUSTINIŲ RIBŲ PLANŲ IR NUOSTATŲ PATVIRTINIMO

Nr.  
Vilnius

Vadovaudamasi Lietuvos Respublikos saugomų teritorijų įstatymo 23 straipsnio 2 dalimi, 5 straipsnio 1 dalies 2 punktu, Lietuvos Respublikos Vyriausybė n u t a r i a:

Patvirtinti pridedamus:

1. Kenos valstybinio hidrografinio draustinio ribų planą.
2. Kenos valstybinio hidrografinio draustinio nuostatus.
3. Vilnios valstybinio hidrografinio draustinio ribų planą.
4. Vilnios valstybinio hidrografinio draustinio nuostatus.

Ministras Pirmininkas

Algirdas Butkevičius

Žemės ūkio ministrė, pavaduojanti  
aplinkos ministrą

Virginija Baltraitienė

## KENOS VALSTYBINIO HIDROGRAFINIO DRAUSTINIO NUOSTATAI

### I SKYRIUS BENDROSIOS NUOSTATOS

1. Kenos valstybinio hidrografinio draustinio nuostatai (toliau – Nuostatai) reglamentuoja veiklą Kenos valstybiniame hidrografiniame draustinyje (toliau – Draustinis), taip pat nustato apsaugos, tvarkymo ir kontrolės organizavimo ypatumus šioje teritorijoje.

2. Veiklą Draustinyje reglamentuoja, Draustinio apsaugos ir tvarkymo režimą nustato Lietuvos Respublikos aplinkos apsaugos įstatymas, Lietuvos Respublikos saugomų teritorijų įstatymas (toliau – Saugomų teritorijų įstatymas), Lietuvos Respublikos saugomų gyvūnų, augalų ir grybų rūšių įstatymas (toliau – Saugomų gyvūnų, augalų ir grybų rūšių įstatymas), Lietuvos Respublikos miškų įstatymas, Lietuvos Respublikos planuojamos ūkinės veiklos poveikio aplinkai vertinimo įstatymas, Specialiosios žemės ir miško naudojimo sąlygos, patvirtintos Lietuvos Respublikos Vyriausybės 1992 m. gegužės 12 d. nutarimu Nr. 343 „Dėl Specialiųjų žemės ir miško naudojimo sąlygų patvirtinimo“, Gamtinių ir kompleksinių draustinių nuostatai, patvirtinti Lietuvos Respublikos Vyriausybės 2008 m. balandžio 2 d. nutarimu Nr. 318 „Dėl Gamtinių ir kompleksinių draustinių nuostatų patvirtinimo“, taip pat Nuostatai.

3. Nuostatuose vartojamos sąvokos apibrėžtos Saugomų teritorijų įstatyme ir Saugomų gyvūnų, augalų ir grybų rūšių įstatyme.

### II SKYRIUS DRAUSTINIO STEIGIMO TIKSLAI IR VEIKLOS REGLAMENTAVIMAS

4. Draustinio steigimo tikslai:

4.1. išsaugoti negilaus salpinio slėnio smarkiai vingiuotą Kenos aukštupį, teritorijoje randamas saugomas augalų ir gyvūnų rūšis, Europos Bendrijos svarbos natūralias buveines:

4.1.1. aukštąją gegūnę (*Dactylorhiza fuchsii*);

4.1.2. mažąją nėgę (*Lampetra planeri*), paprastąjį kūjagalvį (*Cottus gobio*), lašišą (*Salmo salar*), jų nerštavietes;

4.1.3. ūdrą (*Lutra lutra*);

4.1.4. 6430<sup>1</sup> eutrofinius aukštuosius žolynus, 6450 aliuvines pievas, 6510 šienaujamas mezofitų pievas, 6230 \*rūšių turtingus briedgaurykus<sup>2</sup>, 7160 nekalkingus šaltinius ir šaltiniuotas pelkes;

---

<sup>1</sup> Keturių simbolių derinys (pavyzdžiui, 1110) nurodo Europos Bendrijos svarbos natūralių buveinių tipų kodus, nurodytus Lietuvos Respublikos aplinkos ministro 2001 m. balandžio 20 d. įsakyme Nr. 219 „Dėl Buveinių apsaugai svarbių teritorijų atrankos tvarkos aprašo patvirtinimo“.

<sup>2</sup> Žymėjimas (\*) nurodo Europos Bendrijos svarbos prioritetinius buveinių tipus.

4.2. sudaryti sąlygas vykdyti saugomų rūšių ir Europos Bendrijos svarbos natūralių buveinių stebėseną, mokslo tyrimus, kaupti informaciją apie rūšių įvairovę;

4.3. sudaryti sąlygas analizuoti žmogaus veiklos poveikį ekosistemoms.

5. Draustinyje esančiose 6430 eutrofinių aukštųjų žolynų, 6450 aliuvinių pievų, 6510 šienaujamų mezofitų pievų, 6230 \*rūšių turtingų briedgaurnų buveinėse draudžiama įsėti kultūrinės žolės pievose, jas suarti, kalkinti ar kitaip keisti žolynus, įveisti mišką arba sodinti pavienius medžius ar krūmus.

6. Saugomų rūšių ir Europos Bendrijos svarbos natūralių buveinių, nurodytų Nuostatų 4.1 papunktyje, apsaugos tikslais Draustinyje draudžiama:

6.1. keisti hidrologinį režimą, išskyrus esamų melioracijos sistemų priežiūrą, remontą ir rekonstravimą, natūralaus hidrologinio režimo atkūrimo priemonės ar priemonės, numatytas Draustinio planavimo dokumentuose;

6.2. naudoti trąšas ir pesticidus.

7. Mažųjų nęgių, paprastųjų kūjagalvių, lašių ir jų nerštaviečių apsaugos tikslais Draustinyje draudžiama:

7.1. gaudyti lašių jaunikius ir rituolius;

7.2. gaudyti ir naudoti žvejybai kaip masalą nęgių jaunikius (vingilius);

7.3. įveisti nevietinių ir invazinių rūšių žuvis.

8. Draustinyje esančiose 6430 eutrofinių aukštųjų žolynų, 6450 aliuvinių pievų, 6510 šienaujamų mezofitų pievų, 6230 \*rūšių turtingų briedgaurnų buveinėse skatinama šienauti, ganyti gyvulius, reguliuoti miško žėlinių plitimą.

9. Mažųjų nęgių, paprastųjų kūjagalvių, lašių ir jų nerštaviečių apsaugos tikslais Draustinyje:

9.1. skatinama statyti žuvų pralaidas ir šalinti kliūtis jų migracijos keliuose;

9.2. lašių licencinė žvejyba reguliuojama atsižvelgiant į išteklių būklę.

10. Saugomų rūšių ir Europos Bendrijos svarbos natūralių buveinių, nurodytų Nuostatų 4.1 papunktyje, palankiai apsaugos būklei užtikrinti skatinama įgyvendinti Draustinio planavimo dokumentuose numatytas saugomų rūšių ir Europos Bendrijos svarbos natūralių buveinių apsaugos priemonės.

### **III SKYRIUS**

#### **DRAUSTINIO APSAUGA, TVARKYMAS IR KONTROLĖ**

11. Draustinio apsaugą ir tvarkymą organizuoja Valstybinė saugomų teritorijų tarnyba prie Aplinkos ministerijos.

12. Draustiniui tvarkyti ir prižiūrėti, moksliniams tyrimams ir stebėsenai, specialiesiems gamtotvarkos darbams atlikti ir kitai veiklai vykdyti gali būti skiriamos Lietuvos Respublikos valstybės biudžeto, Europos Sąjungos struktūrinės paramos, programų ir savivaldybių biudžetų lėšos, taip pat kitos lėšos.



13. Draustinyje gamtos išteklių naudojimo ir aplinkos apsaugos valstybinę kontrolę pagal kompetenciją vykdo aplinkos apsaugos valstybinės kontrolės pareigūnai, valstybiniai miškų pareigūnai.

#### **IV SKYRIUS**

#### **BAIGIAMOSIOS NUOSTATOS**

14. Fiziniai ir juridiniai asmenys, pažeidę Nuostatų reikalavimus, atsako Lietuvos Respublikos įstatymų nustatyta tvarka.

---

## VILNIOS VALSTYBINIO HIDROGRAFINIO DRAUSTINIO NUOSTATAI

### I SKYRIUS BENDROSIOS NUOSTATOS

1. Vilnios valstybinio hidrografinio draustinio nuostatai (toliau – Nuostatai) reglamentuoja veiklą Vilnios valstybiniame hidrografiniame draustinyje (toliau – Draustinis), taip pat nustato apsaugos, tvarkymo ir kontrolės organizavimo ypatumus šioje teritorijoje.

2. Veiklą Draustinyje reglamentuoja, Draustinio apsaugos ir tvarkymo režimą nustato Lietuvos Respublikos aplinkos apsaugos įstatymas, Lietuvos Respublikos saugomų teritorijų įstatymas (toliau – Saugomų teritorijų įstatymas), Lietuvos Respublikos saugomų gyvūnų, augalų ir grybų rūšių įstatymas (toliau – Saugomų gyvūnų, augalų ir grybų rūšių įstatymas), Lietuvos Respublikos miškų įstatymas, Lietuvos Respublikos planuojamos ūkinės veiklos poveikio aplinkai vertinimo įstatymas, Specialiosios žemės ir miško naudojimo sąlygos, patvirtintos Lietuvos Respublikos Vyriausybės 1992 m. gegužės 12 d. nutarimu Nr. 343 „Dėl Specialiųjų žemės ir miško naudojimo sąlygų patvirtinimo“, Gamtinių ir kompleksinių draustinių nuostatai, patvirtinti Lietuvos Respublikos Vyriausybės 2008 m. balandžio 2 d. nutarimu Nr. 318 „Dėl Gamtinių ir kompleksinių draustinių nuostatų patvirtinimo“, taip pat Nuostatai.

3. Nuostatuose vartojamos sąvokos apibrėžtos Saugomų teritorijų įstatyme ir Saugomų gyvūnų, augalų ir grybų rūšių įstatyme.

### II SKYRIUS DRAUSTINIO STEIGIMO TIKSLAI IR VEIKLOS REGLAMENTAVIMAS

4. Draustinio steigimo tikslai:

4.1. išsaugoti negilaus salpinio slėnio vidutiniškai vingiuotą Vilnios upės vidurupio atkarpą, teritorijoje randamas saugomas gyvūnų rūšis, Europos Bendrijos svarbos natūralias buveines:

4.1.1. mažąją nęgę (*Lampetra planeri*), paprastąjį kūjagalvį (*Cottus gobio*), paprastąjį kirtiklį (*Cobitis taenia*), kartuolę (*Rhodeus sericeus amarus*), lašišą (*Salmo salar*), jų nerštavietes, taip pat šlakių (*Salmo trutta trutta*) nerštavietes;

4.1.2. ūdrą (*Lutra lutra*);

4.1.3. 3260<sup>1</sup> upių sraunumas su kurklių bendrijomis, 6450 aliuvines pievas, 6510 šienaujamas mezofitų pievas, 6210 stepines pievas, 7140 tarpines pelkes ir liūnus, 91D0 \*pelkinius miškus<sup>2</sup>;

<sup>1</sup> Keturių simbolių derinys (pavyzdžiui, 1110) nurodo Europos Bendrijos svarbos natūralių buveinių tipų kodus, nurodytus Lietuvos Respublikos aplinkos ministro 2001 m. balandžio 20 d. įsakyme Nr. 219 „Dėl Buveinių apsaugai svarbių teritorijų atrankos tvarkos aprašo patvirtinimo“.

<sup>2</sup> Žymėjimas (\*) nurodo Europos Bendrijos svarbos prioritetinius buveinių tipus.

4.2. sudaryti sąlygas vykdyti saugomų rūšių ir Europos Bendrijos svarbos natūralių buveinių stebėseną, mokslo tyrimus, kaupti informaciją apie rūšių įvairovę;

4.3. sudaryti sąlygas analizuoti žmogaus veiklos poveikį ekosistemoms.

5. Saugomų rūšių ir Europos Bendrijos svarbos natūralių buveinių, nurodytų Nuostatų 4.1 papunktyje, apsaugos tikslais Draustinyje draudžiama:

5.1. keisti hidrologinį režimą, išskyrus esamų melioracijos sistemų priežiūrą, remontą ir rekonstravimą, natūralaus hidrologinio režimo atkūrimo priemonės ar priemonės, numatytas Draustinio planavimo dokumentuose;

5.2. įvesti nevietinių ir invazinių rūšių žuvis.

6. Draustinyje esančiose 6450 aliuvinių pievų, 6510 šienaujamų mezofitų pievų, 6210 stepinių pievų buveinėse draudžiama įsėti kultūrinės žolės pievose, jas suarti, tręšti, kalkinti ar kitaip keisti žolynus, įvesti mišką arba sodinti pavienius medžius ar krūmus.

7. Mažųjų nėgių, paprastųjų kūjagalvių, kartuolių, paprastųjų kirtiklių, lašių ir jų nerštaviečių, taip pat šlakių nerštaviečių apsaugos tikslais Draustinyje draudžiama:

7.1. gaudyti lašių, šlakių jauniklius ir rituolius;

7.2. gaudyti ir naudoti žvejybai kaip masalą nėgių jauniklius (vingilius).

8. Draustinyje esančiose 91D0 \*pelkinių miškų buveinėse apsaugos tikslais:

8.1. draudžiama ardyti miško paklotę, žolių, samanų, kerpių ar krūmokšnių dangą, išskyrus Draustinio planavimo dokumentuose, miškotvarkos projektuose numatytas priemonės ar tuos atvejus, kai atliekami nekilnojamojo kultūros paveldo tyrimai ir šis paveldas tvarkomas;

8.2. miškotvarkos projektuose numatomos priemonės, skirtos 91D0 \*pelkinių miškų buveinei būdingai rūšinei sudėčiai, medyno įvairiaamžiškumui ir vertikalajai struktūrai palaikyti.

9. Draustinyje esančioje 7140 tarpinių pelkių ir liūnų buveinėje draudžiama vykdyti veiklą, kuri pažeistų durpių klotą, terštų pelkę ir jos aplinką.

10. Draustinyje esančiose 6450 aliuvinių pievų, 6510 šienaujamų mezofitų pievų, 6210 stepinių pievų buveinėse skatinama šienauti, ganyti gyvulius, reguliuoti miško žėlinių plitimą.

11. Mažųjų nėgių, paprastųjų kūjagalvių, kartuolių, paprastųjų kirtiklių, lašių ir jų nerštaviečių, taip pat šlakių nerštaviečių apsaugos tikslais Draustinyje:

11.1. skatinama statyti žuvų pralaidas ir šalinti kliūtis jų migracijos keliuose;

11.2. lašių ir šlakių licencinė žvejyba reguliuojama atsižvelgiant į išteklių būklę.

12. Saugomų rūšių ir Europos Bendrijos svarbos natūralių buveinių, nurodytų Nuostatų 4.1 papunktyje, palankiai apsaugos būklei užtikrinti skatinama įgyvendinti Draustinio planavimo dokumentuose numatytas saugomų rūšių ir Europos Bendrijos svarbos natūralių buveinių apsaugos priemonės.

### **III SKYRIUS**

#### **DRAUSTINIO APSAUGA, TVARKYMAS IR KONTROLĖ**

13. Draustinio apsaugą ir tvarkymą organizuoja Valstybinė saugomų teritorijų tarnyba prie Aplinkos ministerijos.

14. Draustiniui tvarkyti ir prižiūrėti, moksliniams tyrimams ir stebėsenai, specialiesiems gamtotvarkos darbams atlikti ir kitai veiklai vykdyti gali būti skiriamos Lietuvos Respublikos valstybės biudžeto, Europos Sąjungos struktūrinės paramos, programų ir savivaldybių biudžetų lėšos, taip pat kitos lėšos.

15. Draustinyje gamtos išteklių naudojimo ir aplinkos apsaugos valstybinę kontrolę pagal kompetenciją vykdo aplinkos apsaugos valstybinės kontrolės pareigūnai, valstybiniai miškų pareigūnai.

### **IV SKYRIUS**

#### **BAIGIAMOSIOS NUOSTATOS**

16. Fiziniai ir juridiniai asmenys, pažeidę Nuostatų reikalavimus, atsako Lietuvos Respublikos įstatymų nustatyta tvarka.

---

pmė 114p



SUREDAGUOTA

# LIETUVOS RESPUBLIKOS VYRIAUSYBĖ

## NUTARIMAS

DĖL LIETUVOS RESPUBLIKOS VYRIAUSYBĖS 1997 M. GRUODŽIO 29 D.  
NUTARIMO NR. 1486 „DĖL NAUJŲ DRAUSTINIŲ ĮSTEIGIMO IR DRAUSTINIŲ  
SĄRAŠŲ PATVIRTINIMO“ PAKEITIMO

Nr.  
Vilnius

Lietuvos Respublikos Vyriausybė n u t a r i a:

Pakeisti valstybinių hidrografinių draustinių sąrašą, patvirtintą Lietuvos Respublikos Vyriausybės 1997 m. gruodžio 29 d. nutarimu Nr. 1486 „Dėl naujų draustinių įsteigimo ir draustinių sąrašų patvirtinimo“:

1. Pakeisti šešiolikąją pastraipą ir ją išdėstyti taip:

„Kenos	227,36	Vilniaus	Vilniaus r.	negilaus salpinio slėnio smarkiai vingiuotas Kenos aukštupys, saugomos augalų ir gyvūnų rūšys: aukštoji gegūnė ( <i>Dactylorhiza fuchsii</i> ), mažoji nėgė ( <i>Lampetra planeri</i> ), paprastasis kūjagalvis ( <i>Cottus gobio</i> ), lašiša ( <i>Salmo salar</i> ), jų nerštavietės, ūdra ( <i>Lutra lutra</i> ) ir Europos Bendrijos svarbos natūralios buveinės: 6430 <sup>1</sup> eutrofiniai aukštieji žolynai, 6450 aliuvinės pievos, 6510 šienaujamos mezofitų pievos, 6230 *rūšių turtingi briedgaurnai <sup>2</sup> , 7 160 nekalkingi šaltiniai ir šaltiniuotos pelkės“.
--------	--------	----------	-------------	---

2. Pakeisti trisdešimt pirmąją pastraipą ir ją išdėstyti taip:

„Vilnios	1 234,85	Vilniaus	Vilniaus r.	negilaus salpinio slėnio vidutiniškai vingiuota Vilnios vidurupio atkarpa, šlakių ( <i>Salmo trutta trutta</i> ) nerštavietės, saugomos gyvūnų rūšys: mažoji nėgė ( <i>Lampetra planeri</i> ), paprastasis kūjagalvis ( <i>Cottus gobio</i> ), paprastasis kirtiklis ( <i>Cobitis taenia</i> ), kartuolė ( <i>Rhodeus sericeus amarus</i> ), lašiša ( <i>Salmo salar</i> ),
----------	----------	----------	-------------	---

jų nerštavietės, ūdra (*Lutra lutra*) ir Europos Bendrijos svarbos natūralios buveinės:  
3260 upių sraunumos su kurklių bendrijomis,  
6450 aliuvinės pievos,  
6510 šienaujamos mezofitų pievos, 6210 stepinės pievos,  
7140 tarpinės pelkės ir liūnai,  
91D0 \*pelkiniai miškai

<sup>1</sup> Keturių simbolių derinys (pavyzdžiui, 1110) nurodo Europos Bendrijos svarbos natūralių buveinių tipų kodus, nurodytus Lietuvos Respublikos aplinkos ministro 2001 m. balandžio 20 d. įsakyme Nr. 219 „Dėl Buveinių apsaugai svarbių teritorijų atrankos tvarkos aprašo patvirtinimo“.

<sup>2</sup> Žymėjimas (\*) nurodo Europos Bendrijos svarbos prioritetinius buveinių tipus.“

Ministras Pirmininkas

Algirdas Butkevičius

Žemės ūkio ministrė, pavaduojanti  
aplinkos ministrą

Virginija Baltraitienė