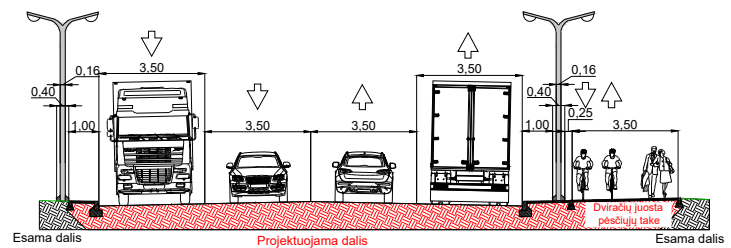
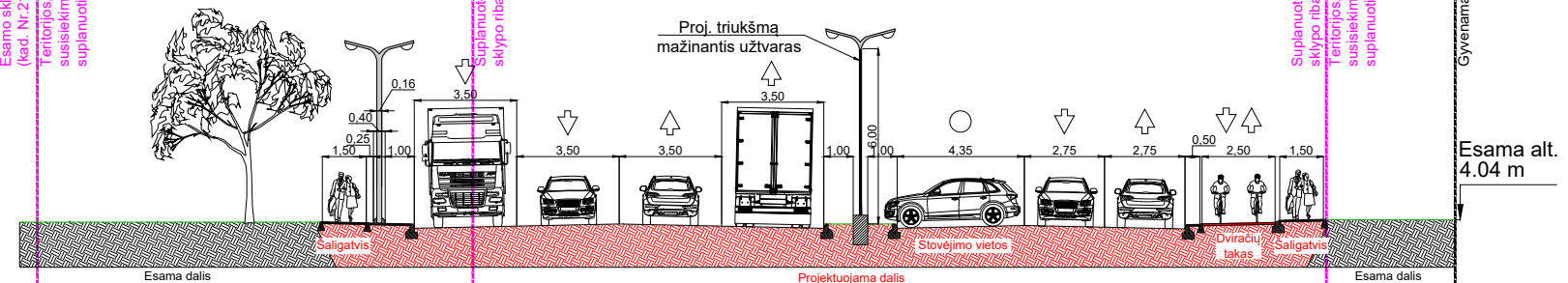


*Sklypų ribos pagal Apie 71 ha teritorijos tarp Jūreivių g., Poilsio g., Strėvos g. tęsinio, Mituvos g., Žalgirio g., Kalnupės g., Nidos g. ir Rambyno g., Klaipėdoje, detalų planą (sklypų ribos neįregistruotos VĮ Registrų centre)

Pjūvis G-G
Senosios Smiltelės g.

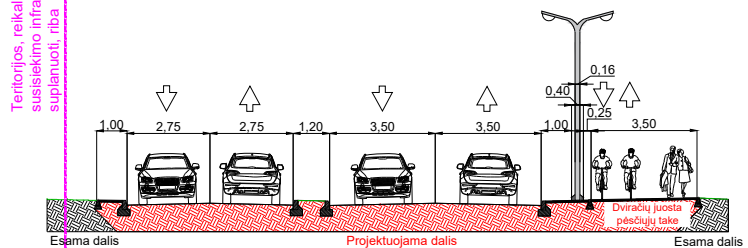


Pjūvis B-B
Kalnupės g.

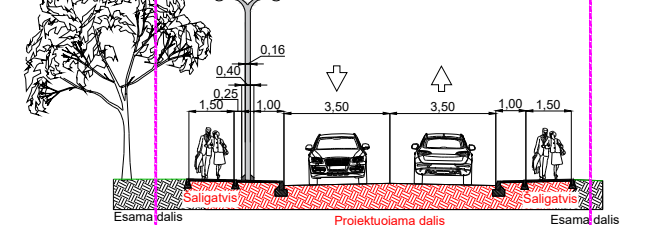


*Sklypų ribos pagal Apie 71 ha teritorijos tarp Jūreivių g., Poilsio g., Strėvos g. tęsinio, Mituvos g., Žalgirio g., Kalnupės g., Nidos g. ir Rambyno g., Klaipėdoje, detalų planą (sklypų ribos neįregistruotos VĮ Registrų centre)

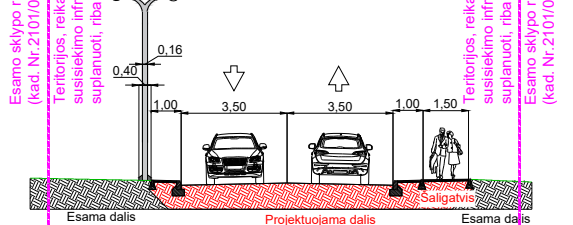
Pjūvis H-H
Senosios Smiltelės g.



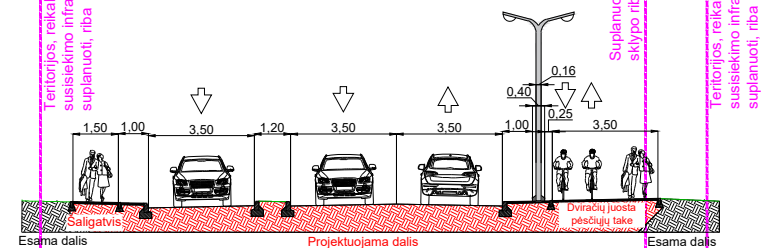
Pjūvis C-C
Pravažiuojamasis kelias tarp
Minijos g. ir S. Smiltelės g.



Pjūvis D-D
Pravažiuojamasis kelias tarp
Minijos g. ir S. Smiltelės g.

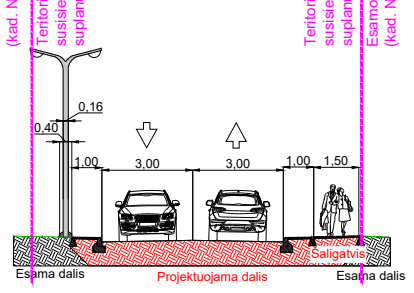


Pjūvis I-I
Senosios Smiltelės g.

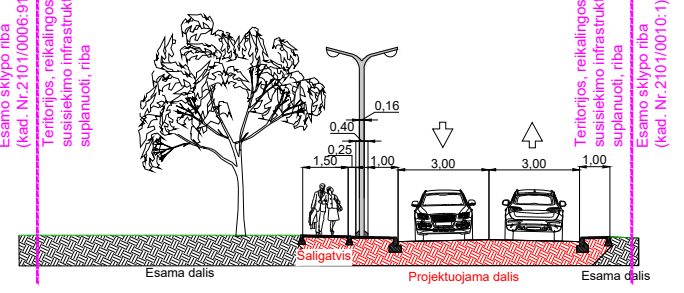


*Sklypų ribos pagal Teritorijos tarp Senosios Smiltelės g., Marių g., Skirvytės g., Klaipėdos valstybinio jūrų uosto teritorijos, Upelio g. ir Minijos g. Klaipėdoje detalų planą (sklypų ribos neįregistruotos VĮ Registrų centre)

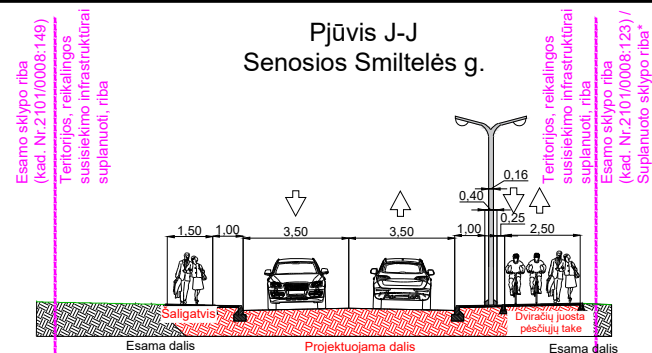
Pjūvis E-E
Nevėžio g.



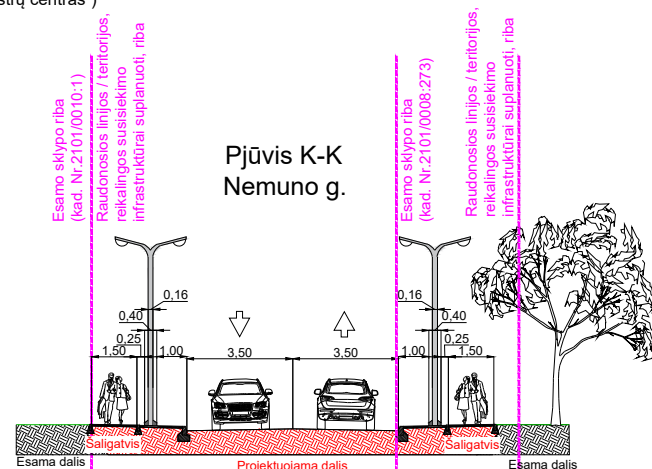
Pjūvis F-F
Nevėžio g.





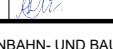




ATESTATŲ NR.		<div>SWECO</div> <div>UAB „Sweco Lietuva“</div>				KLAIPĖDOS VALSTYBINIO JŪRŲ UOSTO SUSISIEKIMO INFRASTRUKTŪROS PLĖTROS TERITORIJOJE TARP KALNUPĖS, MINIJOS, SENOSIOS SMILTĖLĖS, MARIŲ GATVIŲ IR KURŠIŲ MARIŲ SPECIALUSIS PLANAS			
A1459	PV	A. Kazlaitė		2020-06					
	Vadov. spec.	A. Stanienė		2020-06					
26731	PDV	A. Michelkevičius		2020-06					
	Specialistė	A. Aželonienė		2020-06					
ATESTATŲ NR.		<div></div> <div>EISENBAHN- UND BAUPLANUNGS-GESELLSCHAFT mbH Erfurt Herderstraße 17 99096 Erfurt</div>				SPRENDINIAI PJŪVIAI M 1:400			
31367	PDV	K. Buinauskas		2020-06					
STP	PLANAVIMO ORGANIZATORIUS LIETUVOS RESPUBLIKOS SUSISIEKIMO MINISTERIJA					17239-00-STP-S-02		LAPAS	LAPŲ
								1	2



*Sklypų ribos pagal Teritorijos tarp Senosios Smiltelės g., Marių g., Skirvytės g., Klaipėdos valstybinio jūrų uosto teritorijos, Upelio g. ir Minijos g. Klaipėdoje detalųjį planą (sklypų ribos neįregistruotos VĮ „Registrų centras“)



ATESTATŲ NR.	SWECO  UAB „Sweco Lietuva“				KLAIPĖDOS VALSTYBINIO JŪRŲ UOSTO SUSISIEKIMO INFRASTRUKTŪROS PLĖTROS TERITORIJOJE TARP KALNUPĖS, MINIJOS, SENOSIOS SMILTĖS, MARIŲ GATVIŲ IR KURŠIŲ MARIŲ SPECIALUSIS PLANAS		
A1459	PV	A. Kazlaitė		2020-06			
	Vadov. spec.	A. Stanienė		2020-06			
26731	PDV	A. Michelkevičius		2020-06			
	Specialistė	A. Aželionienė		2020-06			
ATESTATŲ NR.	 EISENBAHN- UND BAUPLANUNGS-GESELLSCHAFT mbH Erfurt Herderstraße 17 99096 Erfurt				SPRENDINIAI PJŪVIAI M 1:400		
31367	PDV	K. Buinauskas		2020-06			
STP	PLANAVIMO ORGANIZATORIUS LIETUVOS RESPUBLIKOS SUSISIEKIMO MINISTERIJA				17239-00-STP-S-02		LAPAS
							LAPŲ
						2	2