

PAŽYMA

**DĖL KRETINGOS RAJONO SAVIVALDYBĖS GYVENAMOSIOS VIETOVĖS PAVADINIMO
PAKEITIMO, GYVENAMŲJŲ VIETOVYŲ TERITORIJŲ RIBŲ NUSTATYMO IR KEITIMO
PROJEKTO
(TAP-16-1598) (NR. 16-9808(2))**

2016-10-06 Nr. NV-3123

Vilnius

1. Projekto rengėjas: Vidaus reikalų ministerija.

2. Projekto tikslas, esmė: nustatyti visų Kretingos rajono savivaldybės gyvenamųjų vietovių teritorijų ribas, pakeisti Kretingos ir Salantų miestų teritorijų ribas ir pakeisti Medininkų geležinkelio stoties gyvenamosios vietovės pavadinimą ir vadinti ją Medininkų kaimu.

Šiuo metu Kretingos rajono savivaldybėje esančių gyvenamųjų vietovių teritorijų ribos yra sąlyginės, netikslios, nesutampa su žemės sklypų ribomis, keliais, gatvėmis, vandens telkiniais, stabiliais kraštovaizdžio kompleksais ir kitais objektais, kertančios žemės sklypus ar net statinius. Tokia situacija neatitinka teisės aktuose nustatytų gyvenamųjų vietovių teritorijų ribų nustatymo principų. Gyvenamosios vietovės pavadinime nurodytas tipas „geležinkelio stotis“ neatitinka Teritorijos administracinių vienetų ir jų ribų įstatymo nuostatų. Dėl esamos situacijos daug sunkumų patiria nekilnojamojo turto savininkai, matininkai, projektuotojai, tampa sudėtinga nekilnojamojo turto ribų formavimo, teritorijų planavimo, adresų suteikimo, naujų gatvių projektavimo ir kita veikla.

Kretingos rajono savivaldybės taryba, įvertinusi vietos gyventojų nuomonę, pareikštą 2015 m. rugsėjo–lapkričio mėnesiais vykdytoje apklausoje, 2016 m. vasario 25 d. sprendimu Nr. T2-61 „Dėl pritarimo Kretingos rajono savivaldybės gyvenamųjų vietovių teritorijų ribų planui ir gyvenamosios vietovės pavadinimo pakeitimui“ ir 2016 m. birželio 30 d. sprendimu Nr. T2-215 dėl Kretingos rajono savivaldybės tarybos 2016 m. vasario 25 d. sprendimo Nr. T2-61 pakeitimo pateikė siūlymą Vyriausybei nustatyti Kretingos rajono savivaldybės gyvenamųjų vietovių teritorijų ribas, pakeisti Medininkų geležinkelio stoties gyvenamosios vietovės pavadinimą ir pakeisti Kretingos ir Salantų miestų teritorijų ribas pagal parengtus planus.

3. Derinimas: Nutarimo projektas be pastabų suderintas su Susisiekimo ministerija ir Žemės ūkio ministerija bei valstybės įmone Registrų centru.

4. Dalykinio vertinimo išvada: Nutarimo projektas iš esmės atitinka Vyriausybės darbo reglamento nustatytus reikalavimus.

Patarėja

Irena Butrimienė

Irena Butrimienė, tel. 8 706 63 782, el. p. 8 706 63 782



LIETUVOS RESPUBLIKOS VIDAUS REIKALŲ MINISTERIJA

Biudžetinė įstaiga, Šventaragio g. 2, LT-01510 Vilnius,
tel.: (8 5) 271 7154 / 271 7178, faks. (8 5) 271 8551, el. p. bendrasisd@vrm.lt
Duomenys kaupiami ir saugomi Juridinių asmenų registre, kodas 188601464

Lietuvos Respublikos Vyriausybei

2016-10-03 Nr. 1D-5934 (31)

DĖL LIETUVOS RESPUBLIKOS VYRIAUSYBĖS NUTARIMO „DĖL KRETINGOS RAJONO SAVIVALDYBĖS GYVENAMOSIOS VIETOVĖS PAVADINIMO PAKEITIMO, GYVENAMŲJŲ VIETOVIŲ TERITORIJŲ RIBŲ NUSTATYMO IR KEITIMO“ PROJEKTO TEIKIMO

Vidaus reikalų ministerija, vadovaudamasi Administracinių vienetų ir gyvenamųjų vietovių teritorijų ribų ir pavadinimų tvarkymo taisyklių, patvirtintų Lietuvos Respublikos Vyriausybės 1996 m. birželio 3 d. nutarimu Nr. 651 (toliau – Taisyklės), 34 punktu, teikia Lietuvos Respublikos Vyriausybės nutarimo „Dėl Kretingos rajono savivaldybės gyvenamosios vietovės pavadinimo pakeitimo, gyvenamųjų vietovių teritorijų ribų nustatymo ir keitimo“ projektą (toliau – Nutarimo projektas).

Nutarimo projekto tikslas – nustatyti visų Kretingos rajono savivaldybės gyvenamųjų vietovių teritorijų ribas ir pakeisti Kretingos ir Salantų miestų teritorijų ribas. Nutarimo projektu taip pat siūloma pakeisti Medininkų geležinkelio stoties gyvenamosios vietovės pavadinimą ir vadinti ją Medininkų kaimu. Pažymėtina, kad šios gyvenamosios vietovės pavadinime nurodytas tipas „geležinkelio stotis“ neatitinka Lietuvos Respublikos teritorijos administracinių vienetų ir jų ribų įstatymo nuostatų.

Šiuo metu Kretingos rajono savivaldybėje esančių gyvenamųjų vietovių teritorijų ribos yra sąlyginės, netikslios, nesutampa su žemės sklypų ribomis, keliais, gatvėmis, vandens telkiniais, stabiliais kraštovaizdžio kompleksais ir kitais objektais, kertančios žemės sklypus ar net statinius. Yra atvejų, kai žemės sklypai Nekilnojamojo turto registre įregistruoti ne toje seniūnijoje, kurioje jie fiziškai yra.

Tokia situacija neatitinka Taisyklėse nustatytų gyvenamųjų vietovių teritorijų ribų nustatymo principų.

Dėl ribų neatitikimo teisės aktų nuostatomis tampa sudėtingi nekilnojamojo turto ribų formavimo, teritorijų planavimo, adresų suteikimo, naujų gatvių projektavimo ir kiti uždaviniai, daug sunkumų patiria nekilnojamojo turto savininkai, matininkai, projektuotojai ir šiuos darbus

organizuojantys asmenys. Priėmus Nutarimo projektą, bus sudarytos sąlygos šių problemų sprendimui.

Kretingos rajono savivaldybės taryba, įvertinusi vietos gyventojų nuomonę, pareikštą 2015 m. rugsėjo–lapkričio mėnesiais vykdytoje apklausoje, 2016 m. vasario 25 d. sprendimu Nr. T2-61 „Dėl pritarimo Kretingos rajono savivaldybės gyvenamųjų vietovių teritorijų ribų planui ir gyvenamosios vietovės pavadinimo pakeitimui“ ir 2016 m. birželio 30 d. sprendimu Nr. T2-215 „Dėl Kretingos rajono savivaldybės tarybos 2016 m. vasario 25 d. sprendimo Nr. T2-61 „Dėl pritarimo Kretingos rajono savivaldybės gyvenamųjų vietovių teritorijų ribų planui ir gyvenamosios vietovės pavadinimo pakeitimui“ pakeitimo“, pateikė siūlymą Vyriausybei nustatyti Kretingos rajono savivaldybės gyvenamųjų vietovių teritorijų ribas, pakeisti Medininkų geležinkelio stoties gyvenamosios vietovės pavadinimą ir pakeisti Kretingos ir Salantų miestų teritorijų ribas pagal parengtus planus.

Papildomai su visuomene konsultuojamasi Nutarimo projektą paskelbus Vidaus reikalų ministerijos interneto svetainėje ir Lietuvos Respublikos Seimo teisės aktų informacinės sistemos (TAIS) projektų registravimo posistemyje.

Atsižvelgiant į Numatomo teisinio reguliavimo poveikio vertinimo metodikos, patvirtintos Lietuvos Respublikos Vyriausybės 2003 m. vasario 26 d. nutarimu Nr. 276, 4 punktą, Nutarimo projekto numatomo teisinio reguliavimo poveikio vertinimas neatliekamas.

Numatomo teisinio reguliavimo neigiamų pasekmių nenumatoma.

Nutarimo projekto įgyvendinimas papildomų valstybės biudžeto lėšų nepareikalaus.

Nutarimo projektas be pastabų suderintas su Susisiekimo ir Žemės ūkio ministerijomis, valstybės įmone Registrų centru.


Nutarimo projektą parengė Vidaus reikalų ministerijos Viešojo valdymo politikos departamento (direktorius – P. Skardžius, tel. 271 7071) Vietos savivaldos politikos skyriaus (vedėja – D. Masaitienė, tel. 271 7187) vyriausioji specialistė A. Tranylienė (tel. 271 8306).

PRIDEDAMA:

1. Nutarimo projektas, 3 lapai.
2. Kretingos rajono savivaldybės tarybos 2016 m. vasario 25 d. sprendimo Nr. T2-61 „Dėl pritarimo Kretingos rajono savivaldybės gyvenamųjų vietovių teritorijų ribų planui ir gyvenamosios vietovės pavadinimo pakeitimui“, 2016 m. birželio 30 d. sprendimo Nr. T2-215 „Dėl Kretingos rajono savivaldybės tarybos 2016 m. vasario 25 d. sprendimo Nr. T2-61 „Dėl pritarimo Kretingos rajono savivaldybės gyvenamųjų vietovių teritorijų ribų planui ir gyvenamosios vietovės pavadinimo pakeitimui“ pakeitimo“ ir aiškinamojo rašto kopijos, 4 lapai.
3. Kretingos rajono savivaldybės gyvenamųjų vietovių teritorijų ribų aprašymai, 94 lapai.

4. Valstybinės lietuvių kalbos komisijos 2016 m. vasario 5 d. rašto Nr. S1-51(1.7) kopija, 1 lapas.
5. Susisiekimo ministerijos 2016 m. rugsėjo 26 d. rašto Nr. 2-3350 kopija, 1 lapas.
6. Žemės ūkio ministerijos 2016 m. rugsėjo 21 d. rašto Nr. 2D-4143(12.145) kopija, 1 lapas.
7. Valstybės įmonės Registrų centro 2016 m. rugsėjo 20 d. rašto Nr. (1.1.30)s-5348 kopija, 1 lapas.
8. Kretingos rajono savivaldybės gyvenamųjų vietovių teritorijų ribų nustatymo ir keitimo planas M 1:50000, 1 lapas.
9. Kretingos rajono savivaldybės gyvenamųjų vietovių teritorijų ribų nustatymo ir keitimo planai M 1:10000, 19 lapų.

Vidaus reikalų ministras



Tomas Žilinskas

LIETUVOS RESPUBLIKOS VYRIAUSYBĖ

NUTARIMAS

**DĖL KRETINGOS RAJONO SAVIVALDYBĖS GYVENAMOSIOS VIETOVĖS
PAVADINIMO PAKEITIMO, GYVENAMŲJŲ VIETOVYŲ TERITORIJŲ RIBŲ
NUSTATYMO IR PAKEITIMO**

2016 m. d. Nr.
Vilnius

Vadovaudamasi Lietuvos Respublikos teritorijos administracinių vienetų ir jų ribų įstatymo 9 straipsnio 1 dalimi ir 10 straipsniu ir atsižvelgdama į Kretingos rajono savivaldybės tarybos 2016 m. vasario 25 d. sprendime Nr. T2-61 „Dėl pritarimo Kretingos rajono savivaldybės gyvenamųjų vietovių teritorijų ribų planui ir gyvenamosios vietovės pavadinimo pakeitimui“ ir 2016 m. birželio 30 d. sprendime Nr. T2-215 „Dėl Kretingos rajono savivaldybės tarybos 2016 m. vasario 25 d. sprendimo Nr. T2-61 „Dėl pritarimo Kretingos rajono savivaldybės gyvenamųjų vietovių teritorijų ribų planui ir gyvenamosios vietovės pavadinimo pakeitimui“ pakeitimo“ išdėstytus pasiūlymus, pateiktus įvertinus vietos gyventojų nuomonę, Lietuvos Respublikos Vyriausybė n u t a r i a :

1. Pakeisti Kretingos rajono savivaldybės gyvenamosios vietovės Medininkų geležinkelio stoties pavadinimą ir vadinti ją Medininkų kaimu.

2. Nustatyti Kretingos rajono savivaldybės gyvenamųjų vietovių teritorijų ribas pagal pridedamus planus:

2.1. Darbėnų seniūnijos: Akmenalių kaimo (524,27 hektaro), Auksūdžio kaimo (1011,57 hektaro), Aušrakaimio kaimo (125,54 hektaro), Barkelių kaimo (306,96 hektaro), Benaičių kaimo (583,53 hektaro), Biržtvaininkų kaimo (172,15 hektaro), Buginių kaimo (127,38 hektaro), Darataičių kaimo (111,37 hektaro), Darbalių kaimo (485,13 hektaro), Darbėnų miestelio (815,02 hektaro), Daubėnų kaimo (322,56 hektaro), Dirgalio kaimo (393,82 hektaro), Drumulio kaimo (93,84 hektaro), Dubašių kaimo (68,23 hektaro), Ežkepių kaimo (71,46 hektaro), Gargždupio kaimo (108,95 hektaro), Genčių Mėdsėdžių kaimo (350,41 hektaro), Grūšlaukės kaimo (1428,83 hektaro), Ilginių kaimo (20,77 hektaro), Joskaudų kaimo (730,69 hektaro), Juzumų kaimo (116,20 hektaro), Kadagynų kaimo (125,44 hektaro), Kalgraužių kaimo (62,61 hektaro), Kašučių kaimo (589,20 hektaro), Kiaupiškių kaimo (389,96 hektaro), Knėžų kaimo (550,34 hektaro), Kumpikų kaimo (721,14 hektaro), Kuniginės kaimo (74,99 hektaro), Latvelių kaimo (512,17 hektaro), Laukelių kaimo (186,06 hektaro), Laukžemės kaimo (690,15 hektaro), Lazdininkų kaimo (1216,90 hektaro), Lendimų kaimo (145,87 hektaro), Maloniškių kaimo (129,08 hektaro), Mančių kaimo (380,30 hektaro), Mažonų kaimo (173,48 hektaro), Mažučių kaimo (195,25 hektaro), Medininkų kaimo (5,21 hektaro), Medomiškių

kaimo (573,75 hektaro), Medšarkių kaimo (123,88 hektaro), Naujosios Įpilties kaimo (1343,02 hektaro), Naujukų kaimo (136,52 hektaro), Nausėdų kaimo (714,93 hektaro), Pasertupio kaimo (301,65 hektaro), Peldžių kaimo (188,58 hektaro), Pelėkių kaimo (434,35 hektaro), Pemperių kaimo (301,86 hektaro), Plokščių kaimo (662,29 hektaro), Prūdgalio kaimo (121,87 hektaro), Rubiniškės kaimo (69,20 hektaro), Sausdravų kaimo (212,64 hektaro), Senosios Įpilties kaimo (458,09 hektaro), Serapinų kaimo (113,24 hektaro), Smeltės kaimo (129,29 hektaro), Sūdėnų kaimo (472,99 hektaro), Šlaveitų kaimo (1012,32 hektaro), Šukės kaimo (501,51 hektaro), Užkylininkų kaimo (27,88 hektaro), Užparkasių kaimo (55,73 hektaro), Vaineikių kaimo (910,79 hektaro), Vaineikių Medsėdžių kaimo (313,69 hektaro), Želvių kaimo (324,12 hektaro), Žiogelių kaimo (255,57 hektaro), Žynelių kaimo (384,68 hektaro).

2.2. Imbarės seniūnijos: Alko kaimo (61,90 hektaro), Bajoralių kaimo (334,04 hektaro), Bargalio kaimo (223,82 hektaro), Barzdžių kaimo (459,52 hektaro), Barzdžių Medsėdžių kaimo (544,96 hektaro), Dvaralio kaimo (91,48 hektaro), Dvarčininkų kaimo (160,77 hektaro), Erlėnų kaimo (946,72 hektaro), Gaivališkės kaimo (238,07 hektaro), Gargždelės kaimo (348,82 hektaro), Gedgaudžių kaimo (193,03 hektaro), Imbarės kaimo (731,17 hektaro), Jakštaičių kaimo (657,96 hektaro), Juodupėnų kaimo (850,78 hektaro), Kadagyno kaimo (74,66 hektaro), Kalnalio kaimo (56,61 hektaro), Kalniškių kaimo (44,37 hektaro), Kirkšių kaimo (116,69 hektaro), Klausgalvų kaimo (443,31 hektaro), Klausgalvų Medsėdžių kaimo (393,18 hektaro), Klecininkų kaimo (239,00 hektaro), Laivių kaimo (894,56 hektaro), Leliūnų kaimo (241,42 hektaro), Mažųjų Žalimų kaimo (718,29 hektaro), Narmantų kaimo (373,88 hektaro), Nerėpų kaimo (221,27 hektaro), Pesčių kaimo (94,13 hektaro), Reketės kaimo (683,49 hektaro), Skaudalių kaimo (651,67 hektaro), Šaučikių kaimo (288,73 hektaro), Tuzų kaimo (1213,00 hektarų), Žeimių kaimo (968,37 hektaro), Žudgalio kaimo (212,10 hektaro), Žvainių kaimo (514,20 hektaro).

2.3. Kartenos seniūnijos: Abakų kaimo (494,52 hektaro), Anužių kaimo (426,14 hektaro), Balsiškių kaimo (891,66 hektaro), Cigonalių kaimo (86,83 hektaro), Dauginčių kaimo (678,47 hektaro), Eitučių kaimo (429,77 hektaro), Gaudučių kaimo (462,77 hektaro), Gintarų kaimo (405,08 hektaro), Kalniškių kaimo (230,67 hektaro), Kartenos miestelio (553,63 hektaro), Kupšių kaimo (245,99 hektaro), Lapgaudžių kaimo (53,84 hektaro), Lygnugariškių kaimo (87,07 hektaro), Lubių kaimo (303,70 hektaro), Lūgnalių kaimo (304,24 hektaro), Martynaičių kaimo (339,92 hektaro), Pecelių kaimo (172,36 hektaro), Sakuočių kaimo (218,96 hektaro), Vėlaičių kaimo (471,47 hektaro), Žadeikių kaimo (574,18 hektaro).

2.4. Kretingos seniūnijos: Ankštakių kaimo (495,79 hektaro), Daktarų kaimo (552,98 hektaro), Dimitravo kaimo (27,07 hektaro), Genčų kaimo (592,40 hektaro), Gestautų kaimo (54,85 hektaro), Grykšių kaimo (229,27 hektaro), Kiauleikių kaimo (798,63 hektaro), Klibių kaimo (753,86 hektaro), Kretingsodžio kaimo (334,66 hektaro), Kurmaičių kaimo (741,80 hektaro), Kvecių kaimo

(916,87 hektaro), Liepynės kaimo (95,52 hektaro), Negarbos kaimo (160,16 hektaro), Padvarių kaimo (784,06 hektaro), Pajuodupių kaimo (137,61 hektaro), Paražės kaimo (175,30 hektaro), Pryšmančių kaimo (726,85 hektaro), Rūdaičių kaimo (1129,28 hektaro), Ruginių kaimo (709,09 hektaro), Senkų kaimo (478,01 hektaro), Tarvydų kaimo (349,44 hektaro), Tintelių kaimo (200,51 hektaro), Traidžių kaimo (387,23 hektaro), Tūbausių kaimo (1264,04 hektaro), Užpelkių kaimo (380,59 hektaro), Vilimiškės kaimo (197,99 hektaro), Vydmantų kaimo (936,24 hektaro), Voveraičių kaimo (854,49 hektaro), Žibininkų kaimo (599,02 hektaro).

2.5. Kūlupėnų seniūnijos: Asteikių kaimo (372,82 hektaro), Aukštkalvių kaimo (237,89 hektaro), Didžiųjų Žalimų kaimo (269,14 hektaro), Grabšyčių kaimo (38,31 hektaro), Kūlsodžio kaimo (584,85 hektaro), Kūlupėnų kaimo (1385,58 hektaro), Nasrėnų kaimo (491,22 hektaro), Pipirų kaimo (140,01 hektaro), Prystovų kaimo (553,33 hektaro), Sauserių kaimo (425,52 hektaro), Stropelių kaimo (282,58 hektaro), Šalyno kaimo (193,87 hektaro), Šatilgalio kaimo (205,70 hektaro), Tintelių kaimo (401,64 hektaro).

2.6. Žalgirio seniūnijos: Baublių kaimo (1347,57 hektaro), Būbelių kaimo (93,21 hektaro), Budrių kaimo (1531,14 hektaro), Būdviečių kaimo (432,41 hektaro), Bumbulių kaimo (301,44 hektaro), Dupulčių kaimo (317,96 hektaro), Ėgliškių kaimo (313,94 hektaro), Greičių kaimo (113,36 hektaro), Jokūbavo kaimo (605,58 hektaro), Kalno Grikštų kaimo (228,93 hektaro), Kėkštų kaimo (308,02 hektaro), Kluonalių kaimo (623,42 hektaro), Kukoriškių kaimo (61,55 hektaro), Kumponų viensėdžio (39,51 hektaro), Laumalių kaimo (436,70 hektaro), Mikoliškių kaimo (392,94 hektaro), Mišučių kaimo (726,35 hektaro), Nausodžio kaimo (723,45 hektaro), Petreikių kaimo (300,86 hektaro), Petrikaičių kaimo (333,75 hektaro), Raguviškių kaimo (674,29 hektaro), Rubulių kaimo (1292,19 hektaro), Slučkų kaimo (69,46 hektaro), Suktinių kaimo (62,20 hektaro), Šašaičių kaimo (682,39 hektaro), Tolių kaimo (342,39 hektaro), Utrių kaimo (91,60 hektaro), Valėnų kaimo (381,16 hektaro), Žygų kaimo (166,58 hektaro), Žutautų kaimo (521,75 hektaro), Žutautų Mėdsėdžių kaimo (290,42 hektaro).

3. Pakeisti šių Kretingos rajono savivaldybės gyvenamųjų vietovių teritorijų ribas pagal pridedamus planus:

3.1. Kretingos miesto (1558,14 hektaro);

3.2. Salantų miesto (319,83 hektaro).

Ministras Pirmininkas

Vidaus reikalų ministras

VRM Teisės departamentas
direktoriaus pavaduotojas
Irina Urbonė
2016 05 29

Lietuvos Respublikos
vidaus reikalų ministras
Tomas Zilinskas
2016-10-03



KRETINGOS RAJONO SAVIVALDYBĖS TARYBA

SPRENDIMAS

DĖL KRETINGOS RAJONO SAVIVALDYBĖS TARYBOS 2016 M. VASARIO 25 D. SPRENDIMO NR. T2-61 „DĖL PRITARIMO KRETINGOS RAJONO SAVIVALDYBĖS GYVENAMŲJŲ VIETŲ TERITORIJŲ RIBŲ PLANUI IR GYVENAMOSIOS VIETOVĖS PAVADINIMO PAKEITIMUI“ PAKEITIMO

2016 m. birželio 30 d. Nr. T2-215
Kretinga

Vadovaudamasi Lietuvos Respublikos vietos savivaldos įstatymo 18 straipsnio 1 dalimi ir atsižvelgdama į Lietuvos Respublikos Vidaus reikalų ministerijos 2016 m. birželio 21 d. raštą Nr. 1D-3964 (31) „Dėl Kretingos rajono savivaldybės gyvenamųjų vietovių teritorijų ribų tvarkymo“, Kretingos rajono savivaldybės taryba n u s p r e n d ž i a:

1. Papildyti Kretingos rajono savivaldybės tarybos 2016 m. vasario 25 d. sprendimą Nr. T2-61 „Dėl pritarimo Kretingos rajono savivaldybės gyvenamųjų vietovių teritorijų ribų planui ir gyvenamosios vietovės pavadinimo pakeitimui“ 2.3 papunkčiu:

„2.3. pakeisti Kretingos ir Salantų miestų ribas.“

2. Šis sprendimas gali būti skundžiamas Lietuvos Respublikos administracinių bylų teisenos įstatymo nustatyta tvarka.

Savivaldybės meras

Juozas Mažeika

Ina Sviederskienė

2016 07 05



KRETINGOS RAJONO SAVIVALDYBĖS TARYBA

SPRENDIMAS

DĖL PRITARIMO KRETINGOS RAJONO SAVIVALDYBĖS GYVENAMŲJŲ VIETŲ TERITORIJŲ RIBŲ PLANUI IR GYVENAMOSIOS VIETOVĖS PAVADINIMO PAKEITIMUI

2016 m. vasario 25 d. Nr. T2-61

Kretinga

Vadovaudamasi Lietuvos Respublikos vietos savivaldos įstatymo 16 straipsnio 2 dalies 34 punktu, 18 straipsnio 1 dalimi, Lietuvos Respublikos teritorijos administracinių vienetų ir jų ribų įstatymo 9 straipsnio 1 dalimi, 10 straipsniu, Administracinių vienetų ir gyvenamųjų vietovių teritorijų ribų ir pavadinimų tvarkymo taisyklėmis, patvirtintomis Lietuvos Respublikos Vyriausybės 1996 m. birželio 3 d. nutarimu Nr. 651 „Dėl pavadinimų administraciniais vienetams ir gyvenamosioms vietovėms suteikimo, jų keitimo, teritorijų ribų nustatymo ir keitimo“, bei įvertinus vietos gyventojų nuomonę, Kretingos rajono savivaldybės taryba n u s p r e n d ž i a:

1. Pritarti:

1.1. Kretingos rajono savivaldybės gyvenamųjų vietovių teritorijų ribų nustatymo planui su ribų aprašymu (pridedama) ir gyvenamosios vietovės Medininkų geležinkelio stoties pavadinimo pakeitimui į gyvenamąją vietovę Medininkų kaimą;

1.2. Kretingos rajono savivaldybės gyvenamųjų vietovių teritorijų ribų nustatymo plano ir gyvenamosios vietovės pavadinimo pakeitimo aiškinamajam raštui (pridedama).

2. Siūlyti Lietuvos Respublikos Vyriausybei:


2.1 nustatyti Kretingos rajono savivaldybės gyvenamųjų vietovių teritorijų ribas pagal parengtą planą;

2.2. pakeisti gyvenamosios vietovės Medininkų geležinkelio stoties pavadinimą ir vadinti ją Medininkų kaimu.


3. Pripažinti netekusiu galios Kretingos rajono savivaldybės tarybos 2010 m. liepos 1 d. sprendimą Nr. T2-294 „Dėl gyvenamosios vietovės pavadinimo pakeitimo“.

4. Šis sprendimas gali būti skundžiamas Lietuvos Respublikos administracinių bylų teisenos įstatymo nustatyta tvarka.

Savivaldybės meras

 Juozas Mažeika

 Vilma Beniušienė


2016 03 23

PRITARTA

Kretingos rajono savivaldybės tarybos

2016 m. vasario 25 d. sprendimu Nr. T2-61

**Kretingos rajono savivaldybės gyvenamųjų vietovių teritorijų ribų nustatymo
gyvenamosios vietovės pavadinimo keitimo
aiškinamasis raštas**

2011-09-14 Lietuvos Respublikos Vyriausybės pasitarime pavesta Lietuvos Respublikos adresų registro tvarkymo įstaigai kartu su savivaldybėmis išspręsti gyvenamųjų vietovių duomenų apskaitą. Pasiūlyta visoms savivaldybėms Lietuvos Respublikos teritorijos administracinių vienetų ir jų ribų įstatymo 10 str. nustatyta tvarka parengti ir per kuo trumpesnę laiką pateikti Lietuvos Respublikos Vyriausybei dokumentus, būtinus sprendimams dėl jų teritorijoje esančių gyvenamųjų vietovių ir jų teritorijų ribų nustatymo, taip pat gyvenamųjų vietovių statuso arba jų pavadinimų suteikimo ar pakeitimo priimti.

Kretingos rajono savivaldybės administracija 2014-11-24 pasirašė Kretingos rajono savivaldybės gyvenamųjų vietovių teritorijų ribų nustatymo ir naujai steigiamos seniūnijos aptarnaujamos teritorijos ribų planų parengimo sutartį Nr. 1402303/S1-948. Savivaldybės gyvenamųjų vietovių ribų nustatymo (ir naujai steigiamos seniūnijos aptarnaujamos teritorijos ribų plano) plano parengimo tikslas – parengti ir teisės aktų nustatyta tvarka patvirtinti jį, kad Lietuvos Respublikos adresų registre būtų galima įregistruoti ir įteisinti Kretingos rajono gyvenamąsias vietoves (statusą, pavadinimą), teritorijų ribas (šiuo metu preliminarios) bei nustatyti naujai steigiamos Vydmantų seniūnijos aptarnaujamos teritorijos ribas.

Išanalizavus kadastro žemėlapyje esamas Kretingos rajono savivaldybės gyvenamųjų vietovių teritorijų ribas, nustatyta daug atvejų, kai jos kerta ne tik anksčiau Nekilnojamojo turto registre įregistruotų, bet ir pateiktų įregistruoti žemės sklypų ribas. Jei nustatoma, kad pateikto įrašyti į Nekilnojamojo turto kadastrą žemės sklypo ribos kadastro žemėlapyje kerta gyvenamosios vietovės ribas, atsisakoma jį pažymėti nekilnojamojo turto kadastro žemėlapyje ir įregistruoti Nekilnojamojo turto registre. Dėl to nekilnojamojo turto savininkai reiškia pretenzijas. Nustačius rajono savivaldybės gyvenamųjų vietovių ribas bus daugiau aiškumo suteikiant nekilnojamojo turto objektams naujus adresus, formuojant naujus valstybinės žemės sklypus, projektuojant naujas gatves, nebus skaidomi žemės sklypai, nes šiai dienai kaimų ribos daugelyje vietų eina per pačius nekilnojamojo turto objektus, juos skaidydamos. Ribos nesutampa su valstybinės ar vietinės reikšmės keliais, hidrografiniais objektais. Nustačius tikslas ribas taip pat nebeliks tokių situacijų, kai nekilnojamojo turto objekto dislokacijos vieta yra vienoje seniūnijoje, o registracijos vieta – kitoje. Taip pat bus daugiau aiškumo seniūnijoms eksploatuojant ir prižiūrint kelius, gatves.

Nustačius Kretingos rajono savivaldybės gyvenamųjų vietovių ribas dalis gyventojų turės deklaruoti naują gyvenamąją vietą, o seniūno įsakymu bus pakeistas nekilnojamojo turto registre registruoto turto adresas. Žemės sklypai, kuriems adresų objektai nėra suteikti, (žemės ūkio paskirties sklypams) adresai Adresų registre bus pakeisti automatiškai.

Kretingos rajono savivaldybės administracijos direktoriaus 2015-09-04 įsakymu Nr. A1-670 „Dėl konsultavimosi su vietos gyventojais organizavimo“ buvo pavesta seniūnijų seniūnams organizuoti konsultavimąsi su vietos gyventojais dėl Kretingos rajono savivaldybės gyvenamųjų vietovių teritorijų ribų nustatymo pagal parengtus Kretingos rajono savivaldybės gyvenamųjų vietovių ribų planus ir teikti paaiškinimus dėl Kretingos rajono savivaldybės gyvenamųjų vietovių teritorijų ribų nustatymo pagal parengtus Kretingos rajono savivaldybės gyvenamųjų vietovių ribų planus seniūnijose. Konsultavimasis buvo vykdomas du mėnesius seniūnijų administracinėse patalpose, 2015 m. rugsėjo 14 d. - lapkričio 13 d. Gyventojų nuomonė įrašoma „pritariu (nepritariu), kad (nurodomas gyvenamosios vietovės pavadinimas) teritorijos ribos būtų nustatytos (pakeistos) pagal parengtą planą“ gyventojų apklausos dėl gyvenamųjų vietovių teritorijų ribų nustatymo ar keitimo lapuose (Administracinių vienetų ir gyvenamųjų vietovių teritorijų ribų ir pavadinimų tvarkymo taisyklių, patvirtintų Lietuvos Respublikos Vyriausybės 1996 m. birželio 3 d. nutarimo Nr. 651 „Dėl administracinių vienetų ir gyvenamųjų vietovių teritorijų ribų ir pavadinimų tvarkymo“ 3 priedas).



Rengiant planą kai kurių Kretingos rajono savivaldybės gyvenamųjų vietovių teritorijų ribų pakeitimai buvo daromi atsižvelgiant į vietos gyventojų prašymus, pageidavimus ir pasiūlymus. Vietos gyventojų aktyvumas siejamas su problemiškesnėmis vietovėmis – aktyviausi Kūlupėnų ir Imbarės seniūnijos Nasrėnų ir Klausgalvių kaimo gyventojai. Naujai siūlomas minėtų kaimų ribų nustatymas išspręs daugelį metų buvusią ir gyventojų nepasitenkinimą kėlusią deklaruojamos gyvenamos vietos problemą. Žemės sklypų savininkai, kurių žemės sklypus gyvenamosios vietovės preliminarini riba skaidė į dvi dalis, buvo informuojami asmeniškai dėl nuomonės ir pasiūlymo pateikimo.

Kretingos rajono savivaldybės seniūnijų prašymu išsaugomi, t. y., nekeičiami ir nenaikinami kaimai ir jų pavadinimai, išskyrus vienos gyvenamosios vietovės tipą. Atsižvelgta į Valstybinės lietuvių kalbos komisijos 2007-12-20 rekomendacijas Nr. R-3 „Dėl geležinkelio stočių tipo gyvenamųjų vietovių pavadinimų keitimo“ nekeisti gyvenamosios vietovės (Medininkų) vardo, jeigu pakanka pakeisti gyvenamosios vietovės tipą – viensėdis, kaimas, miestelis, miestas. Kretingos rajono savivaldybės Darbėnų seniūnijos teritorijoje Lietuvos Respublikos adresų registre yra įregistruota gyvenamoji vietovė Medininkų geležinkelio stotis. Anksčiau ši geležinkelio stotis veikė ir joje gyveno šią stotį aptarnaujantis personalas. Dabartiniu metu geležinkelio stotis panaikinta, pastatas nugriautas, tačiau teritorijoje yra išlikusios dvi tuščios sodybos. Geležinkelio stoties tipo gyvenamosios vietovės pavadinimas yra keistinas, kadangi neatitinka Lietuvos Respublikos teritorijos administracinių vienetų ir jų ribų įstatymo nuostatų. Konsultavimasis su vietos gyventojais dėl gyvenamosios vietovės tipo „geležinkelio stotis“ pakeitimo į „kaimas“ buvo vykdomas vadovaujantis Kretingos rajono savivaldybės administracijos direktoriaus 2015-09-04 įsakymu Nr. A1-670 „Dėl konsultavimosi su vietos gyventojais organizavimo“ nustatyta tvarka. Įvertinus vietos gyventojų ir seniūnijos siūlymą, nustatyta tvarka kreiptasi į Valstybinę lietuvių kalbos komisiją.

Valstybinė lietuvių kalbos komisija 2016-02-05 raštu Nr. S1-51 (1.7) neprieštarauja dėl gyvenamosios vietovės pavadinimo „Medininkų geležinkelio stotis“ pakeitimo į „Medininkų kaimas“.

Kretingos rajono savivaldybės taryba siūlo Lietuvos Respublikos Vyriausybei pakeisti gyvenamosios vietovės „Medininkų geležinkelio stotis“ pavadinimą ir pavadinti gyvenamąją vietovę „Medininkų kaimas“.

Kretingos rajono savivaldybės gyvenamųjų vietovių ribų planas, parengtas įvertinus vietos gyventojų, seniūnijų seniūnų bei VĮ Registrų centre įregistruotų žemės sklypų savininkų ir valdytojų pastabas ir pasiūlymus, atitinka Lietuvos Respublikos teritorijos administracinių vienetų ir jų ribų įstatymo nuostatas bei Administracinių vienetų ir gyvenamųjų vietovių teritorijų ribų ir pavadinimų tvarkymo taisyklių, patvirtintų Lietuvos Respublikos Vyriausybės 1996-06-03 nutarimu Nr. 651 „Dėl administracinių vienetų ir gyvenamųjų vietovių teritorijų ribų ir pavadinimų tvarkymo“, reikalavimus.


2016 03 23



[P] Kasnauskė Rėda VALSTYBINĖ LIETUVIŲ KALBOS KOMISIJA

Kretingos r. savivaldybės administracijos
direktoriaus pavaduotojui, pavaduojančiam
administracijos direktorių, Povilui Černeckiui

2016-02-05 Nr. S1- 51 (1.7)
Į 2016-02-04 Nr. (4.1.20)-D3-458

DĖL GYVENAMOSIOS VIETOVĖS PAVADINIMO

Neprieštaraujame dėl gyvenamosios vietovės pavadinimo *Medininkų geležinkelio stotis* pakeitimo į **Mėdininkų kaimas** (Mėdininkai, 1 kirčiuotė).

Pirmininko pavaduotoja

Jūratė Palionytė

Aistė Pangonytė, tel. (8 5) 272 3310, aiste.pangonyte@vlkk.lt

Originalas nebus siunčiamas



LIETUVOS RESPUBLIKOS ŽEMĖS ŪKIO MINISTERIJA

Vidaus reikalų ministerijai

2016-09-24 Nr. 2D-4443(12.145)

I 2016-09-13 Nr. 1D-5519 (31)

DĖL LIETUVOS RESPUBLIKOS VYRIAUSYBĖS NUTARIMO PROJEKTO

Išnagrinėję Lietuvos Respublikos Vyriausybės nutarimo „Dėl Kretingos rajono savivaldybės gyvenamosios vietovės pavadinimo pakeitimo, gyvenamųjų vietovių teritorijų ribų nustatymo ir pakeitimo“ projektą informuojame, kad pagal kompetenciją pastabų ir pasiūlymų neturime.

Viceministras

Gintas Saulius Cironka

Palmira Petniūnienė, tel. (8 5) 210 0525, el. p. palmira.petniuniene@zum.lt

Biudžetinė įstaiga
Gedimino pr. 19
LT - 01103 Vilnius

Tel. (8 5) 239 1001
Faks. (8 5) 239 1212
El. paštas zum@zum.lt
<http://www.zum.lt>

Duomenys kaupiami ir saugomi
Juridinių asmenų registre
Kodas 188675190

Atsiskait. sąskaita
LT674010042400070079
AB DNB bankas





LIETUVOS RESPUBLIKOS SUSISIEKIMO MINISTERIJA

Biudžetinė įstaiga, Gedimino pr. 17, LT-01505 Vilnius, tel. (8 5) 239 3911,

faks. (8 5) 212 4335, el. p. sumin@sumin.lt,

Duomenys kaupiami ir saugomi Juridinių asmenų registre, kodas 188620589

Lietuvos Respublikos vidaus reikalų
ministerijai


2016-09-26 Nr. 2-3350
I 2016-09-13 Nr. 1D-5519(31)

DĖL LIETUVOS RESPUBLIKOS VYRIAUSYBĖS NUTARIMO „DĖL KRETINGOS RAJONO SAVIVALDYBĖS GYVENAMOSIOS VIETOVĖS PAVADINIMO PAKEITIMO, GYVENAMŲJŲ VIETOVĲŲ TERITORIJŲ RIBŲ NUSTATYMO IR KEITIMO“ PROJEKTO DERINIMO

Lietuvos Respublikos susisiekimo ministerija išnagrinėjo Jūsų parengtą ir 2016 m. rugsėjo 13 d. raštu Nr. 1D-5519(31) „Dėl Lietuvos Respublikos Vyriausybės nutarimo „Dėl Kretingos rajono savivaldybės gyvenamosios vietovės pavadinimo pakeitimo, gyvenamųjų vietovių teritorijų ribų nustatymo ir keitimo“ projekto derinimo“ pateiktą derinti Lietuvos Respublikos Vyriausybės nutarimo „Dėl Kretingos rajono savivaldybės gyvenamosios vietovės pavadinimo pakeitimo, gyvenamųjų vietovių teritorijų ribų nustatymo ir keitimo“ projektą ir informuoja, kad pagal kompetenciją pastabų ir pasiūlymų neturi.

Susisiekimo viceministras

Algis Žvaliauskas



REGISTRŲ CENTRAS

VALSTYBĖS ĮMONĖ REGISTRŲ CENTRAS

Vinco Kudirkos g. 18-3, 03105 Vilnius, tel. (8 5) 268 8202, faks. (8 5) 268 8311, el. p. info@registrucentras.lt.
Duomenys kaupiami ir saugomi Juridinių asmenų registre, kodas 124110246

Lietuvos Respublikos
Vidaus reikalų ministerijai
Šventaragio g. 2
01510 Vilnius

2016-09-20

Nr. (1.1.30)s-5348

Į 2016-09-14

Nr. 16-9808

DĖL LIETUVOS RESPUBLIKOS VYRIAUSYBĖS NUTARIMO PROJEKTO DERINIMO

Informuojame, kad Jūsų pateiktam derinti Lietuvos Respublikos Vyriausybės nutarimo projektui Nr. 16-9808 „Dėl Kretingos rajono savivaldybės gyvenamosios vietovės pavadinimo pakeitimo, gyvenamųjų vietovių teritorijų ribų nustatymo ir pakeitimo“ pastabų ir pasiūlymų neturime.

Direktoriaus pirmasis pavaduotojas

Rimantas Ramanauskas

Zenonas Lapėnas, tel. (8 5) 268 8334, el. p. Zenonas.Lapenas@registrucentras.lt

**LIETUVOS RESPUBLIKOS VYRIAUSYBĖS KANCELIARIJA
TEISĖS DEPARTAMENTAS**

IŠVADA

**DĖL LIETUVOS RESPUBLIKOS VYRIAUSYBĖS NUTARIMO „DĖL KRETINGOS
RAJONO SAVIVALDYBĖS GYVENAMOSIOS VIETOVĖS
PAVADINIMO PAKEITIMO, GYVENAMŲJŲ VIETОВIŲ TERITORIJŲ RIBŲ
NUSTATYMO IR PAKEITIMO“ PROJEKTO
(TAP NR. 16-1598) (TAIS NR. 16-9808(2))**

2016-10-11 Nr.NV-3168

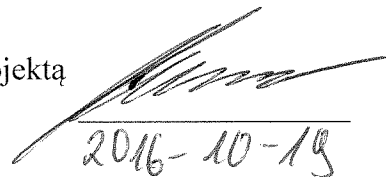
Vilnius

Įvertinę Lietuvos Respublikos Vyriausybės nutarimo „Dėl Kretingos rajono savivaldybės gyvenamosios vietovės pavadinimo pakeitimo, gyvenamųjų vietovių teritorijų ribų nustatymo ir pakeitimo“ projekto (toliau – Projektas) atitiktį įstatymams, Lietuvos Respublikos Vyriausybės nutarimams bei teisės technikos reikalavimams, tačiau atsižvelgdami į Administracinių vienetų ir gyvenamųjų vietovių teritorijų ribų ir pavadinimų tvarkymo taisyklių, patvirtintų Lietuvos Respublikos Vyriausybės 1996 m. birželio 3 d. nutarimu Nr. 651, 34 punktą, pagal kurį Vidaus reikalų ministerija nustato, ar savivaldybės administracijos direktoriaus pateikti dokumentai, nurodyti minėtų taisyklių 31 ir 32 punktuose, atitinka teisės aktus, todėl nevertindami Projekto formalių duomenų, taip pat Projekto nuostatų atitikties pridedamiems planams bei pastarųjų atitikties teritorijų planavimo dokumentų rengimui nustatytiems reikalavimams, pastabų neturime.

Teisės taikymo skyriaus vedėjas

Dainius Petravičius

Siūlau įtraukti į Vyriausybės posėdžio (pasitarimo) darbotvarkės projektą


2016-10-18

Dėl Kretingos rajono savivaldybės gyvenamosios vietovės pavadinimo pakeitimo, gyvenamųjų vietovių teritorijų ribų nustatymo ir pakeitimo (TAP-16-1598) (16-9808(2))

Pranešėjas: Vidaus reikalų ministras T. Žilinskas

Dalyvauja: Vidaus reikalų ministerijos Viešojo valdymo politikos departamento Vietos savivaldos politikos skyriaus vyriausioji specialistė A. Tranylienė

Posėdžių rengimo skyriaus
patarėjas

Klausimo kuratorius: V.Pavardė, parašas

P. Gerasimovič

2016-10-11



<p>Apsvarstyta ministerijų atstovų pasitarime</p> <p>2016-10-18 (data)</p>	<p>Ministerijų atstovų pasitarimo protokolo išrašas</p> <p><i>Kūdikiai namų ūkyje Vyriausybės posėdžio A dalyje (2016-10-18 ŽP)</i></p>
<p>Informacija apie projekto svarstymą Vyriausybės pasitarime ar/ir Vyriausybės posėdyje</p>	<p>Papildoma informacija</p>