

**LIETUVOS RESPUBLIKOS VYRIAUSYBĖS KANCELIARIJOS  
POLITIKOS ĮGYVENDINIMO GRUPĖS  
PAŽYMA**

**DĖL LIETUVOS RESPUBLIKOS VYRIAUSYBĖS NUTARIMO  
„DĖL LEIDIMO NAUDOTI TRADICINIŲ ANGLIAVANDENILIŲ IŠTEKLIUS  
IŠDAVIMO AB „LOTOS GEONAFTA“ PROJEKTO  
(TAIS NR. 18-17(2); TAP-18-19(2))**

2018-02-22 Nr. NV-463

Vilnius

**1. Projekto rengėja** – Aplinkos ministerija.

**2. Projekto tikslas** – išduoti be konkurso AB „LOTOS Geonafta“ leidimą naudoti tradicinių angliavandenilių išteklius papildomame (besiribojančiame) plote.

**3. Dabartinė situacija:**

- Leidimų naudoti angliavandenilių išteklius išdavimo tvarkos apraše nustatyta, kad leidimo naudoti angliavandenilių išteklius turėtojas gali kreiptis su motyvuotu prašymu be konkurso išduoti jam leidimą naudoti tradicinių angliavandenilių išteklius greta esančiame plote, besiribojančiame su leidimo turėtojo leidime ir (ar) naudojimo sutartyje nurodytu, kuriame jokiam ūkio subjektui leidimas nesuteiktas. Šis prašymas turi būti pagrįstas geologinėmis ar su tradicinių angliavandenilių išteklių gavyba susijusiomis priežastimis.
- Papildomas, prašomas suteikti plotas iš rytų ir vakarų ribojasi su Kretingos ir Nausodžio plotais, kuriuose leidimas naudoti angliavandenilių išteklius išduotas AB „LOTOS Geonafta“. Šiaurinėje pusėje angliavandenilių naudojimo plotų nėra, pietų apytiksliai 2 km atstumu yra Klaipėdos plotas, kuriame leidimas naudoti angliavandenilių išteklius išduotas UAB „Manifoldas“.
- Lietuvos geologijos tarnyba informavo UAB „Manifoldas“ apie AB „LOTOS Geonafta“ pateiktą prašymą dėl leidimo naudoti angliavandenilių išteklius papildomame plote išdavimo be konkurso. UAB „Manifoldas“ analogiško prašymo nepateikė.
- Geologijos tarnyba pateikė argumentuotą nuomonę ir konstatavo, kad vadovaujantis galiojančių teisės aktų nuostatomis, pareiškėjas pakankamai pagrindžia prašymo geologines aplinkybes.

**4. Projekto esmė** – siūloma AB „LOTOS Geonafta“ be konkurso suteikti teisę naudoti tradicinių angliavandenilių išteklius nurodytame papildomame plote (Kretingos rajono savivaldybėje).

**5. Derinimas** – AB „LOTOS Geonafta“ prašymas suderintas su Nacionaline žemės tarnyba, Kultūros paveldo departamentu, Klaipėdos regiono aplinkos apsaugos departamentu ir Aplinkos apsaugos agentūra. Vyriausybės kanceliarijos Teisės grupė pastabų neturi.

**6. Atitikimas Vyriausybės programos nuostatomis** – nutarimo projektas Vyriausybės programos nuostatų neįgyvendina.

**7. Dalykinio vertinimo išvada** – siūlome nutarimo projektą svarstyti Vyriausybės posėdyje (A dalyje).

Politikos įgyvendinimo grupės patarėja

Gina Gajauskienė

Gina Gajauskienė, tel. 870663765, el. p. gina.gajauskiene@lr.lt





## LIETUVOS RESPUBLIKOS APLINKOS MINISTERIJA

Biudžetinė įstaiga, A. Jakšto g. 4, LT-01105 Vilnius,  
tel. (8-5) 266 3661, faks. (8-5) 266 3663, el. p. info@am.lt, http://www.am.lt.  
Duomenys kaupiami ir saugomi Juridinių asmenų registre, kodas 188602370

Lietuvos Respublikos Vyriausybei

2018-02-15 Nr. (19-1)-28-1005

I

Nr.

### DĖL LEIDIMO NAUDOTI TRADICINIUS ANGLIAVANDENILIŲ IŠTEKLIUS IŠDAVIMO

1994 m. Europos Parlamento ir Tarybos direktyvoje 94/22/EB dėl leidimų žvalgyti, tirti ir išgauti angliavandenilius išdavimo ir naudojimosi jais sąlygų (OJ L 164, 1994, p. 3–8) nustatyta, kad leidimai naudoti angliavandenilių išteklius išduodami konkurso tvarka. Direktyvos 3 straipsnio 4 dalyje nustatyta, kad „valstybė narė gali nuspręsti netaikyti 1 dalies nuostatų, jeigu dėl geologinių ar su gavyba susijusių priežasčių leidimas pagrįstai gali būti išduotas greta esančios vietovės leidimo turėtoji“. Lietuvos Respublikos žemės gelmių įstatymo 12 straipsnio 6 dalyje nustatyta, kad „<...> leidimas naudoti tradicinių angliavandenilių išteklius gali būti suteiktas be konkurso Vyriausybės nustatyta tvarka greta esančio ploto leidimo turėtoji, kurio prašymas pagrįstas geologinėmis ar su tradicinių angliavandenilių išteklių gavyba susijusiomis priežastimis.“ Leidimų naudoti angliavandenilių išteklius išdavimo tvarkos aprašo, patvirtinto Lietuvos Respublikos Vyriausybės 2005 m. spalio 28 d. nutarimu Nr. 1151 „Dėl Leidimų naudoti angliavandenilių išteklius išdavimo tvarkos aprašo patvirtinimo“ (toliau – aprašas), 6 punkte nustatyta, kad „leidimo naudoti tradicinių angliavandenilių išteklius turėtojas gali bet kuriuo metu kreiptis į Lietuvos geologijos tarnybą prie Aplinkos ministerijos (toliau – Lietuvos geologijos tarnyba) su motyvuotu prašymu be konkurso išduoti jam leidimą naudoti tradicinių angliavandenilių išteklius greta esančiame plote, besiribojančiame su leidimo turėtojo leidime ir (ar) naudojimo sutartyje nurodytu plotu (toliau – papildomas plotas), kuriame jokiam ūkio subjektui leidimas nesuteiktas. Šis prašymas turi būti pagrįstas geologinėmis ar su tradicinių angliavandenilių išteklių gavyba susijusiomis priežastimis.“

Aplinkos ministerija, patikslinusi pagal Lietuvos Respublikos Vyriausybės kanceliarijos Teisės grupės 2018-01-12 išvadą Nr. VN-140 „Dėl Lietuvos Respublikos Vyriausybės nutarimo „Dėl leidimo naudoti tradicinių angliavandenilių išteklius išdavimo AB „LOTOS Geonafta“ projekto“ (TAP NR. 18-19) (TAIS NR. 18-17),“ pakartotinai teikia Vyriausybei nutarimo „Dėl leidimo naudoti tradicinių angliavandenilių išteklius AB „LOTOS Geonafta“ išdavimo“ projektą (toliau – projektas).

Individualus teisės akto projektas parengtas vadovaujantis Lietuvos Respublikos žemės gelmių įstatymo 12 straipsnio 6 dalimi ir 13 straipsnio 1 dalies 1 punktu. Lietuvos geologijos tarnyba, vadovaudamasi aprašo 8 punktu, derino dokumentus su 8 punkte nurodytomis institucijomis. Aplinkos ministerija, vadovaudamasi aprašo 13 punktu, parengė Vyriausybės nutarimo projektą.

Lietuvos geologijos tarnyba AB „LOTOS Geonafta“ prašymą be konkurso išduoti leidimą naudoti tradicinių angliavandenilių išteklius greta esančiame plote (toliau – prašymas),



Atkurtai  
Lietuvai



besiribojančiame su leidimo turėtojo leidime ir (ar) naudojimo sutartyje nurodytu plotu, kuriame jokiai ūkio subjektui leidimas nesuteiktas ir 1:25000 mastelio teritorijos planą (toliau – planas), kuriame nurodytas pageidaujamas gauti papildomas plotas, 2017-07-19 raštu Nr. (5)-1.7-3116 „Dėl prašymo „Dėl leidimo naudoti angliavandenilių išteklius papildomame plote išdavimo“ pateikė derinti Nacionalinei žemės tarnybai prie Žemės ūkio ministerijos, Kultūros paveldo departamento prie Kultūros ministerijos Klaipėdos skyriui, 2017-07-20 raštu Nr. (5)-1.7-3146 „Dėl prašymo „Dėl leidimo naudoti angliavandenilių išteklius papildomame plote išdavimo“ Aplinkos ministerijos Klaipėdos regiono aplinkos apsaugos departamentui ir, 2017-07-18 raštu Nr. (5)-1.7-3113 „Dėl prašymo „Dėl leidimo naudoti angliavandenilių išteklius papildomame plote išdavimo“ Aplinkos apsaugos agentūrai, nes papildomas plotas ar jo dalis yra po paviršinio vandens telkiniu. Iš visų institucijų gautos derinimo išvados, prašymas ir planas suderinti.

Vyriausybės nutarimo projektas, kaip individualus teisės akto projektas, neteiktas derinti institucijoms. Vyriausybei projektas pateiktas per Lietuvos Respublikos Seimo kanceliarijos teisės aktų informacinėje sistemoje. Iš visuomenės pastabų ir pasiūlymų negauta. Papildomas plotas iš rytų ir vakarų ribojasi su Kretingos ir Nausodžio plotais, kuriuose leidimas naudoti angliavandenilių išteklius išduotas AB „LOTOS Geonafta“. Šiaurinėje pusėje angliavandenilių naudojimo plotų nėra, pietų apytiksliai 2 km atstumu yra Klaipėdos plotas, kuriame leidimas naudoti angliavandenilių išteklius išduotas UAB „Manifoldas“. Lietuvos geologijos tarnyba, vadovaudamasi Žemės gelmių įstatymo 12 straipsnio 6 dalimi ir aprašo 8.1 papunkčiu, 2017-09-19 raštu Nr. (5)-1.7-3112 informavo UAB „Manifoldas“ apie AB „LOTOS Geonafta“ pateiktą prašymą dėl leidimo naudoti angliavandenilių išteklius papildomame plote išdavimo be konkurso. UAB „Manifoldas“ analogiško prašymo nepateikė.

Priėmus projektą, AB „LOTOS Geonafta“ be konkurso bus suteikta teisė naudoti tradicinių angliavandenilių išteklius nurodytame plote. Neigiamų pasekmių nenumatoma.

Projekto rengėjai – Aplinkos ministerijos Vandenių ir žemės gelmių departamento (direktorius Irmantas Valūnas tel. 8~706 63482, el. p. irmantas.valunas@am.lt) Vandenių ir žemės gelmių išteklių skyriaus vyriausioji specialistė Toma Leonova (tel. 8-706 63619, el. p. toma.leonova@am.lt).

#### PRIDEDAMA:

1. Lietuvos Respublikos Vyriausybės nutarimo projektas, 1 lapas.
2. 2017 m. liepos 3 d. AB „LOTOS Geonafta“ prašymo Nr. 77 „Dėl leidimo naudoti angliavandenilių išteklius papildomame plote išdavimo“ kopija, 12 lapų.
3. Kultūros paveldo departamento prie Kultūros ministerijos Klaipėdos skyriaus 2017 m. rugpjūčio 4 d. rašto Nr. (7.12-KI)7KIS-72 „Dėl prašymo „Dėl leidimo naudoti angliavandenilių išteklius papildomame plote išdavimo“ kopija, 1 lapas.
4. Lietuvos Respublikos Klaipėdos regiono aplinkos apsaugos departamento 2017 m. liepos 26 d. rašto Nr. (4)-LV4-1657 „Dėl prašymo „Dėl leidimo naudoti angliavandenilių išteklius papildomame plote išdavimo“ kopija, 1 lapas.
5. Nacionalinės žemės tarnybos prie Žemės ūkio ministerijos Kretingos skyriaus 2017 m. rugpjūčio 4 d. rašto Nr. 14SD-2568-(14.14.7.) „Dėl leidimo naudoti angliavandenilių išteklius papildomame plote“ kopija, 2 lapai.
6. Lietuvos geologijos tarnybos prie Aplinkos ministerijos 2017 m. liepos 19 d. rašto Nr. (5)-1.7-3112 „Pranešimas dėl prašymo „Dėl leidimo naudoti angliavandenilių išteklius papildomame plote išdavimo“ kopija, 1 lapas.
7. Lietuvos geologijos tarnybos prie Aplinkos ministerijos 2017 m. rugsėjo 5 d. rašto Nr. (5)-1.7-3837 „Dėl AB „LOTOS Geonafta“ kopija, 2 lapai.
8. Lietuvos geologijos tarnybos prie Aplinkos ministerijos 2017 m. gruodžio 4 d. rašto Nr.



(5)-1.7-5304 „Pranešimas dėl prašymo „Dėl leidimo naudoti angliavandenilių išteklius papildomame plote išdavimo“, kopija, 4 lapai.

9. Lietuvos geologijos tarnybos prie Aplinkos ministerijos 2017 m. liepos 19 raštas Nr. (5)-1.7-3116 „Dėl prašymo „Dėl leidimo naudoti angliavandenilių išteklius papildomame plote išdavimo“, 1 lapas (priedai nepridedami)

10. Lietuvos geologijos tarnybos prie Aplinkos ministerijos 2017 m. liepos 20 raštas Nr. (5)-1.7-3146 „Dėl prašymo „Dėl leidimo naudoti angliavandenilių išteklius papildomame plote išdavimo“, 1 lapas (priedai nepridedami).

11. Lietuvos geologijos tarnybos prie Aplinkos ministerijos 2017 m. liepos 18 raštas Nr. (5)-1.7-3113 „Dėl prašymo „Dėl leidimo naudoti angliavandenilių išteklius papildomame plote išdavimo“, 1 lapas (priedai nepridedami).

12. Lietuvos geologijos tarnybos prie Aplinkos ministerijos 2017 m. liepos 19 raštas Nr. (5)-1.7-3112 „Pranešimas „Dėl leidimo naudoti angliavandenilių išteklius papildomame plote išdavimo“, 1 lapas

Aplinkos ministras



Kęstutis Navickas

## LIETUVOS RESPUBLIKOS VYRIAUSYBĖ

## NUTARIMAS

DĖL LEIDIMO NAUDOTI TRADICINIŲ ANGLIAVANDENILIŲ IŠTEKLIUS  
IŠDAVIMO AB „LOTOS GEONAFTA“Nr.  
Vilnius

Vadovaudamasi Lietuvos Respublikos žemės gelmių įstatymo 12 straipsnio 6 dalimi ir 13 straipsnio 1 dalies 1 punktu, ir atsižvelgdama į AB „LOTOS Geonafta“ 2017 m. liepos 3 d. prašymą Nr. 77 „Dėl leidimo naudoti angliavandenilių išteklius papildomame plote išdavimo“, Lietuvos Respublikos Vyriausybė n u t a r i a:

Išduoti be konkurso AB „LOTOS Geonafta“, juridinio asmens kodas 163131544, leidimą naudoti tradicinių angliavandenilių išteklius Kretingos rajono savivaldybėje, plote, kurio ribų kampinių taškų koordinatės yra:

| Kampinių<br>taškų eil. Nr. | Koordinatės (1994 Lietuvos koordinacių sistemoje LKS-94) |        |
|----------------------------|--|--------|
|                            | X  | Y      |
| 1                          | 6199198  | 335394 |
| 2                          | 6195706  | 335227 |
| 3                          | 6195685  | 335893 |
| 4                          | 6194747  | 335851 |
| 5                          | 6194980  | 329210 |
| 6                          | 6196300  | 329260 |
| 7                          | 6196200  | 331700 |
| 8                          | 6196398  | 331700 |
| 9                          | 6196370  | 332432 |
| 10                         | 6198843  | 332528 |
| 11                         | 6199295  | 332549 |

Ministras Pirmininkas

Aplinkos ministras



Aplinkos ministras  
Kęstutis Navickas  
2018-02-14



Teisės ir personalo departamento  
direktorė  
Agnė Jakštienė  
2018-02-14



VYRIAUSIOJI SPECIALISTĖ  
REGINA JURKONIENĖ  
2018-02-14

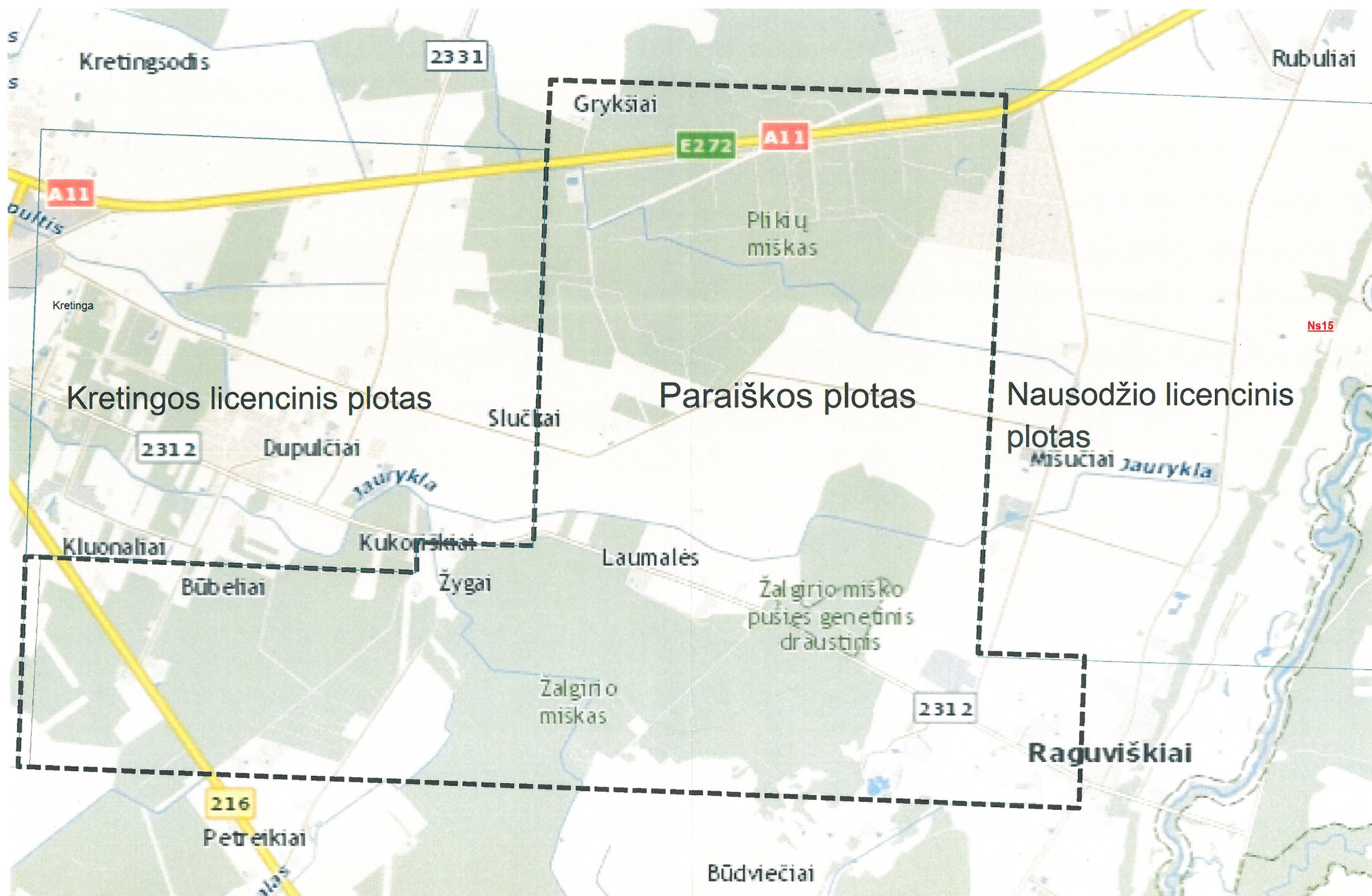


# Teritorijos planas

DĖL LEIDIMO NAUDOTI ANGLIAVANDENILIŲ  
IŠTEKLIUS PAPILDOMAME PLOTE IŠDAVIMO

1:25000  
0 250 500 750 1000 m

Priedas Nr.1





**Girkalių plotas**  
AB "Lotos-Geonafra"

**Genčių plotas**  
UAB "Genčių nafta"

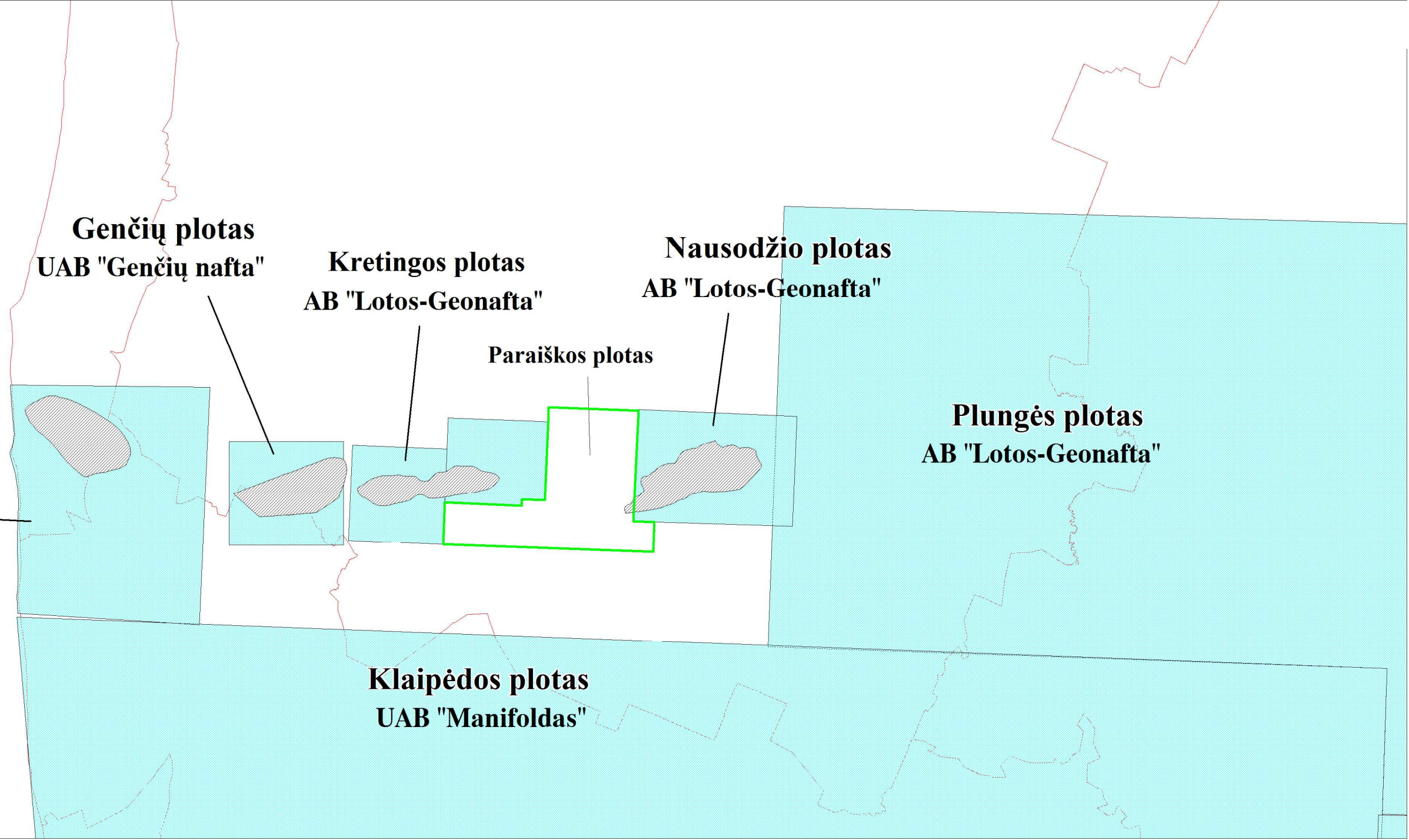
**Kretingos plotas**  
AB "Lotos-Geonafra"

**Paraiškos plotas**

**Nausodžio plotas**  
AB "Lotos-Geonafra"

**Plungės plotas**  
AB "Lotos-Geonafra"

**Klaipėdos plotas**  
UAB "Manifoldas"





AB „Lotos geonafra“

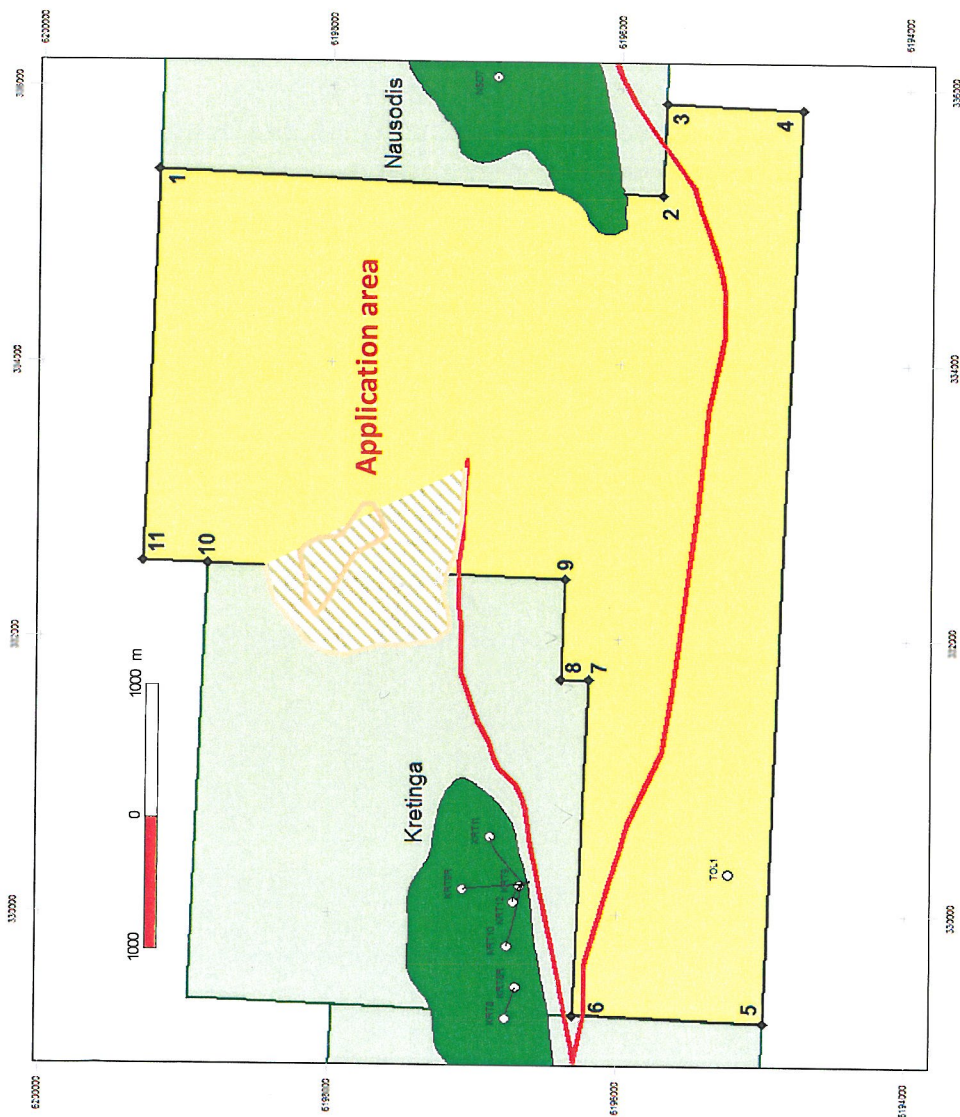
DĖL LEIDIMO NAUDOTI ANGLIAVANDENILIŲ  
IŠTEKLIUS PAPILDOMAME PLOTE IŠDAVIMO

Priedas Nr.2

## **GEOLOGINIS PAGRINDIMAS**

Gargždai, 2017



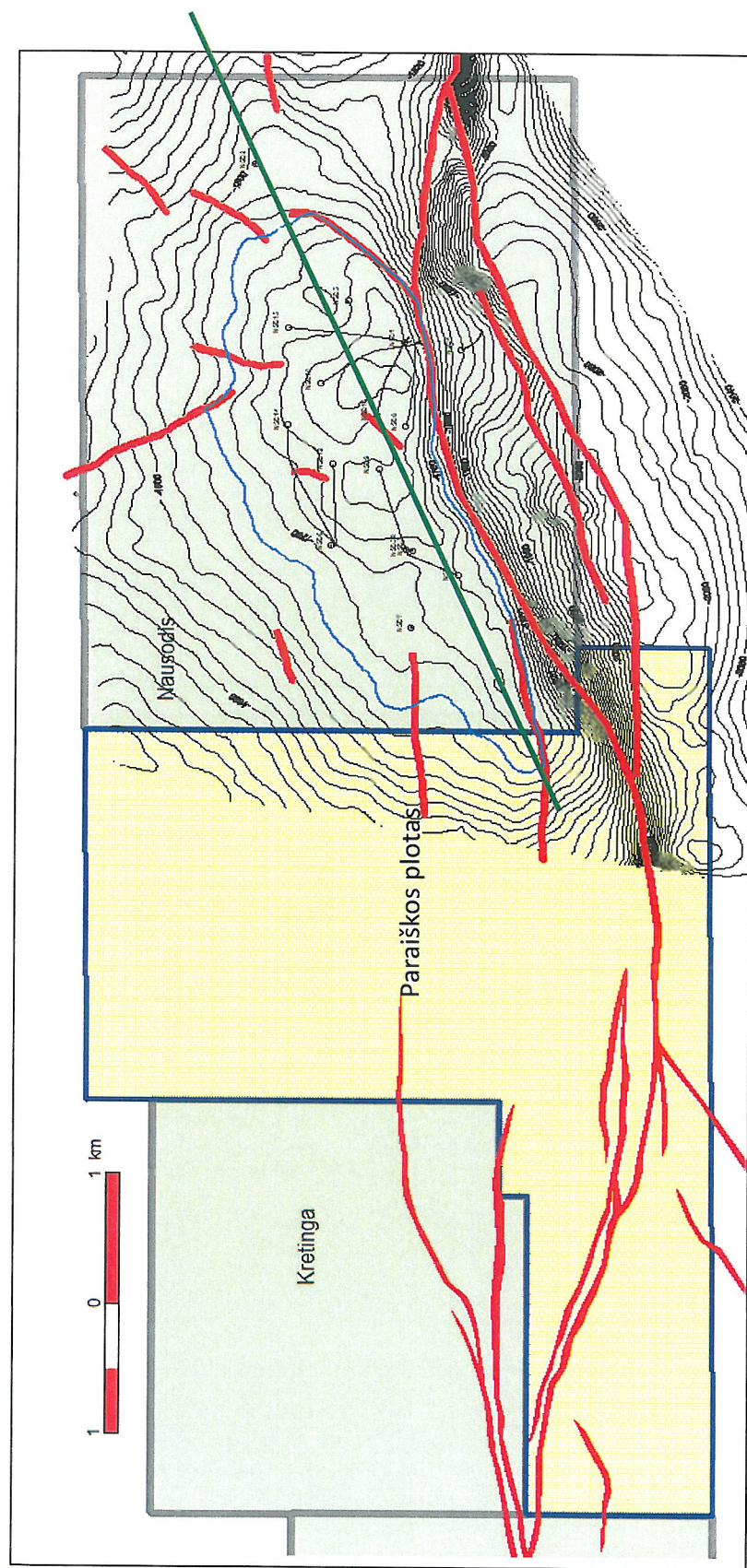


Ploto koordinatės (LKS-94)

|    | Easting | Northing |
|----|---------|----------|
| 1  | 335394  | 6199198  |
| 2  | 335227  | 6195706  |
| 3  | 335893  | 6195685  |
| 4  | 335851  | 6194747  |
| 5  | 329210  | 6194980  |
| 6  | 329260  | 6196300  |
| 7  | 331700  | 6196200  |
| 8  | 331700  | 6196398  |
| 9  | 332432  | 6196370  |
| 10 | 332528  | 6198843  |
| 11 | 332549  | 6199295  |

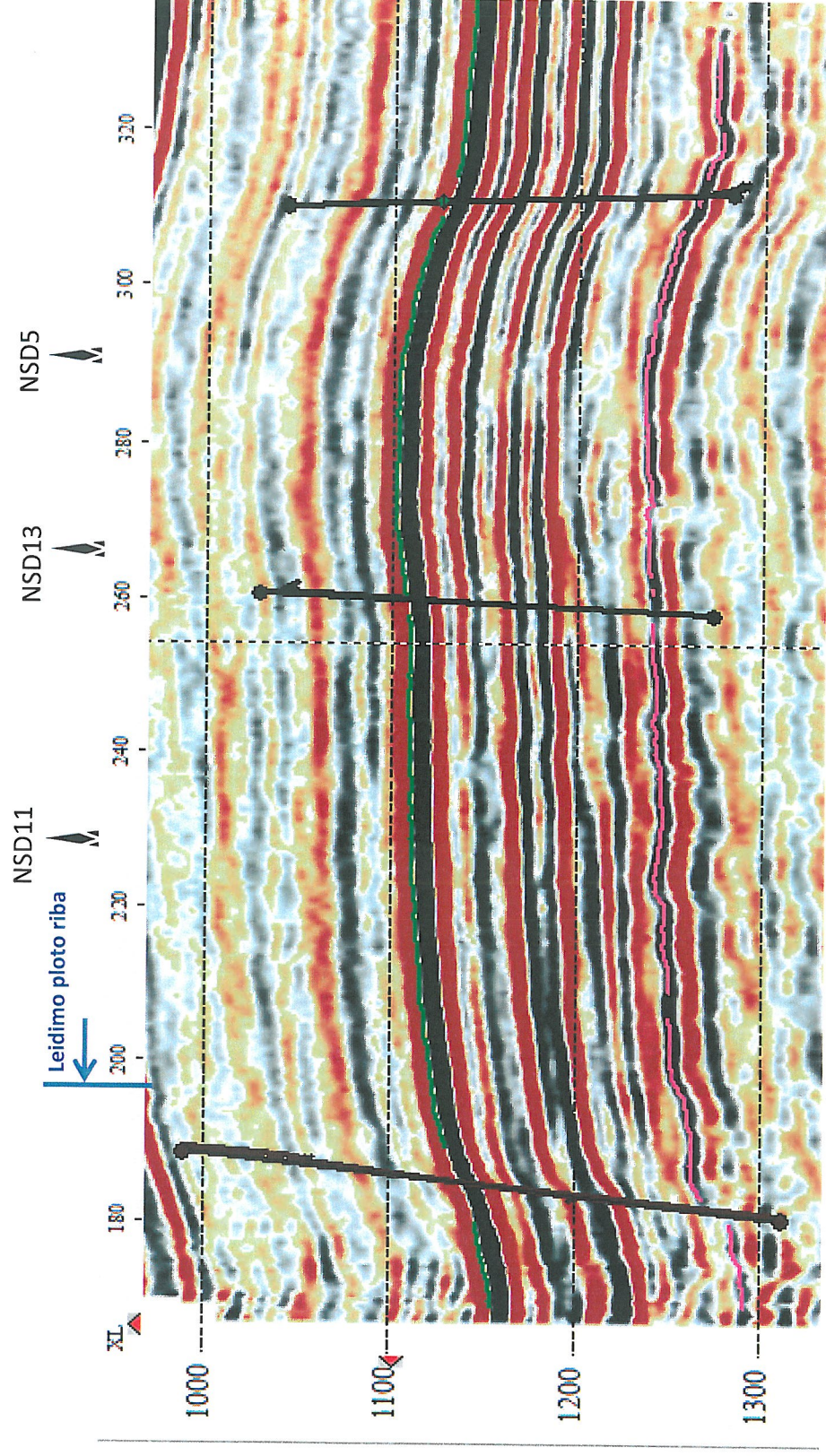
Pav. 1 Paraiškos plotas ( $S = 17.5 \text{ km}^2$ ).

Dalis ploto - tai siaura, 2.8 km pločio juosta tarp dvejų blokų (Nausodžio ir Kretingos), kuriuose AB „LOTOS Geonafta“ suteikti leidimai išgauti angliavandenilius. Pietinė ploto dalis 1300m pločio juosta išilgai Telšių lūžiui. Iš vakarų į plotą pereina Nausodžio telkinys, iš rytų – struktūrinio pakilimo fragmentas.



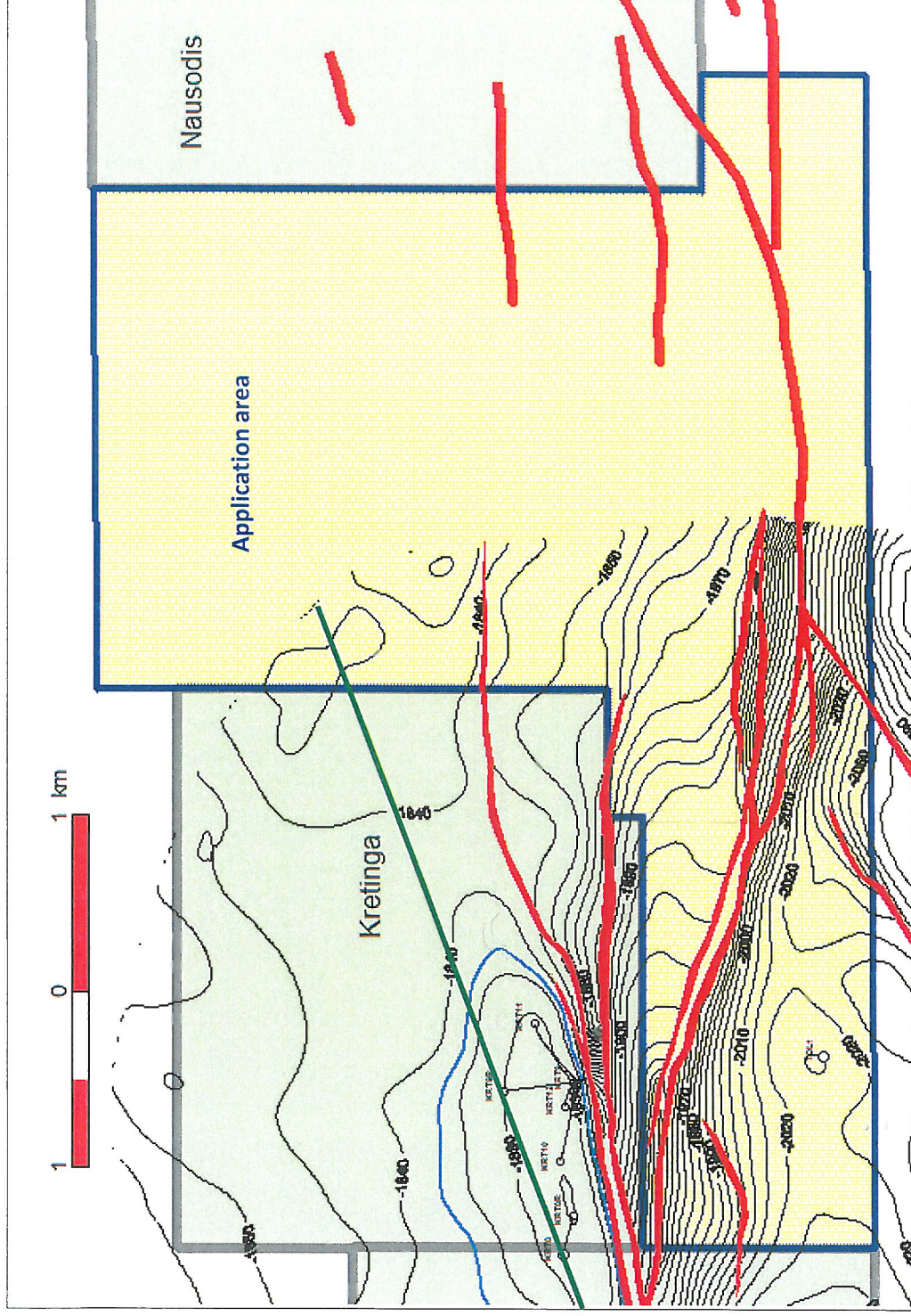
Pav. 3 Nausodžio telkinio kambro kraigo struktūrinis žemėlapis pagal 3D seisminę nuotrauką. Telkinio kontūras išeina už Nausodžio leidimo ploto ribų pereinamas į paraiškos plotą.






Pav. 4 Seisminis pjūvis laiko mastelyje iš 3D seisminio kubo per Nausodžio telkinį. Pjūvyje pavaizduota Nausodžio licencinio ploto riba. Pjūvio padėtis parodyta Pav. 3 (žalia linija)





Pav. 5 Kretingos ploto kambro kraigo struktūrinis žemėlapis pagal 3D seisminę nuotrauką. Šiaurės-rytinėje ploto dalyje kartiruojamas pakilimas, kurio tipas ir konfiguracija išlieka neaiškūs. Seisminis pjūvis per šį objektą (žalia linija) pateiktas Pav. 6. Atlikus 2009 m dvimatę seismožvalgą gretimame plote struktūrinė situacija išliko neapibrėžta iki galo.



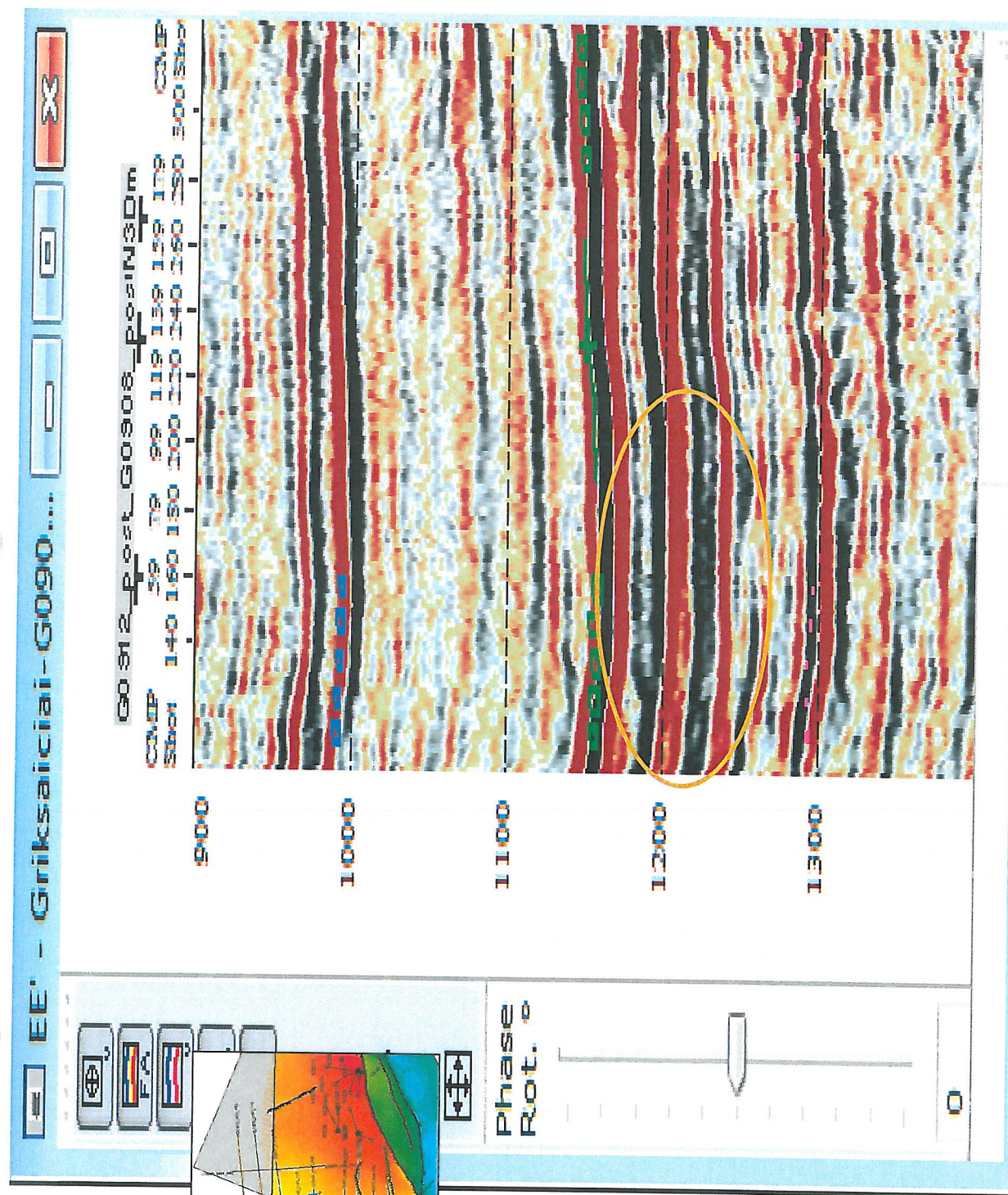


Pav. 6 Seismininis pjūvis laiko mastelyje iš Kretingos ploto3D seisminio kubo Pjūvio padėtis parodyta Pav. 5 (žalia linija). Pjūvyje pavaizduota licencinio ploto rytinė riba. Šiaurės-rytinėje profilio dalyje koreliuojamas iškilimas.



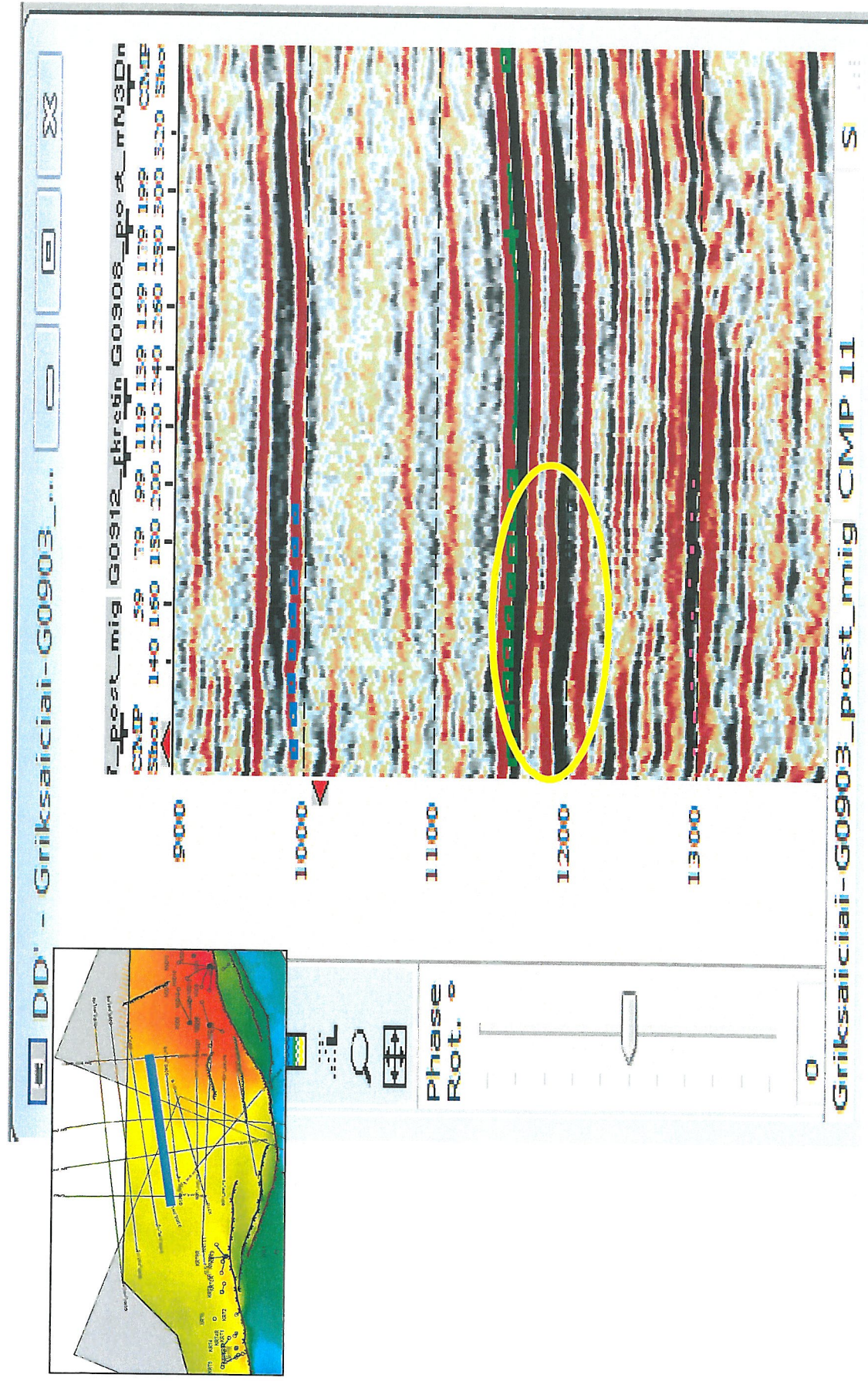






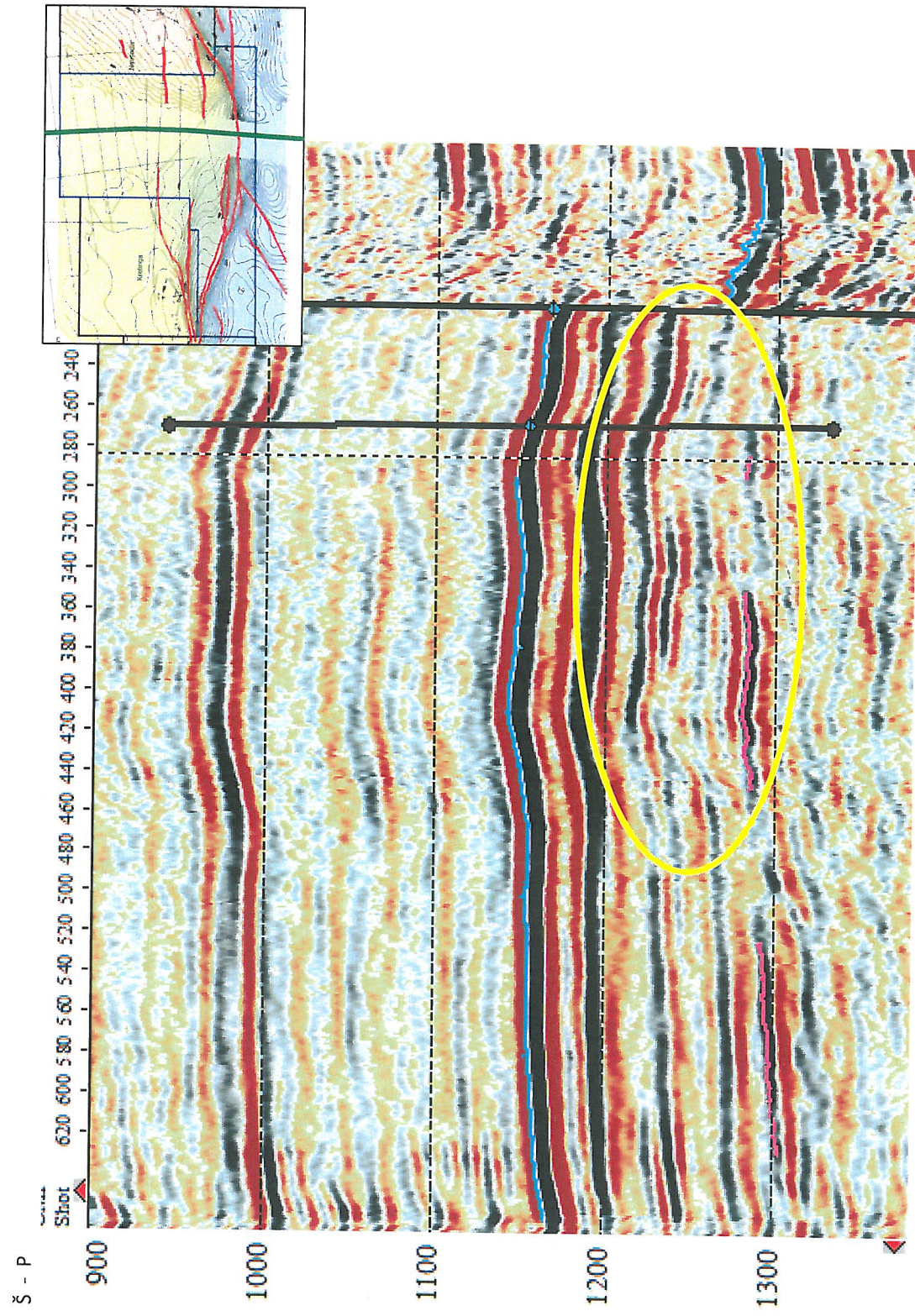
Pav. 8 Seisminis pjūvis G902 (Grykščių plotas). Žemos kokybės duomenų fone stebimas struktūrinio iškilimo fragmentas.





Pav. 9 Seisminis pjūvis G903 (Grykščių plotas). Žemos kokybės duomenų fone stebimas struktūrinio iškilimo fragmentas.





Pav. 10 Seisminis pjūvis G908 (Grykščių plotas). Pjūvyje stebima sudėtinga tektonika kambro lygyje. Tikslėnis jos suvokimas gali suteikti papildomos informacijos apie Nausodžio ar jo satelitinės struktūras.



ORIGINALAS PAŠTU  
NEBUS SIUNČIAMAS

**LIETUVOS GEOLOGIJOS TARNYBA  
PRIE APLINKOS MINISTERIJOS**

Biudžetinė įstaiga, S. Konarskio g. 35, LT-03123 Vilnius, tel.: (8 5) 233 2889, 233 2482,  
faks. (8 5) 233 6156, el. p. lgt@lgt.lt, http://www.lgt.lt.  
Duomenys kaupiami ir saugomi Juridinių asmenų registre, kodas 188710780

Lietuvos Respublikos aplinkos ministerijai

2017-09-05

Nr. (5) - 17-3837

į 2017-08-28

Nr. (19.1)-D8-5870

**DĖL UAB „LOTOS GEONAFTA“ PRAŠYMO IŠDUOTI LEIDIMĄ NAUDOTI  
ANGLIAVANDENILIŲ IŠTEKLIUS BE KONKURSO**

Lietuvos geologijos tarnyba prie Aplinkos ministerijos (toliau - Lietuvos geologijos tarnyba), susipažinusi su Aplinkos ministerijos 2017-08-28 rašte Nr. (19.1)-D8-5870 pateiktu prašymu „pateikti Lietuvos geologijos tarnybos prie Aplinkos ministerijos argumentuotą nuomonę, ar pareiškėjas pagrindžia geologines ar su tradicinių angliavandenilių gavyba susijusias aplinkybes“, išnagrinėjo AB „Lotos Geonafta“ 2017-07-03 raštu Nr. 77 pateiktą prašymą „be konkurso išduoti AB „Lotos Geonafta“ leidimą naudoti tradicinių angliavandenilių išteklius papildomame plote“ ir su juo pateiktuose dokumentuose: „Teritorijos planas. M 1:25 000“ ir „Geologinis pagrindimas“ (toliau - Prašymas) bei kituose Lietuvos geologijos tarnyba disponuojamuose dokumentuose pateiktą didelės apimties geologinę informaciją bei geologinius duomenis ir pateikia argumentuotą nuomonę jūsų prašomais klausimais.

AB „Lotos Geonafta“ Prašyme nurodyto prašomo papildomo ploto (toliau - Papildomas plotas) poreikį motyvuoja šiomis geologinėmis aplinkybėmis:

- Prašomo ploto 17,5 km<sup>2</sup> teritorija yra tolygiai padengta 2001 metų 2D seisminės žvalgybos darbų Nausodžio ir Kretingos telkiniuose (tyrimo registracijos numeris Žemės gelmių Registro Žemės gelmių tyrimų dalyje Nr. 2001/8), 2009 metų AB „Lotos Geonafta“ atliktos 2D seisminės žvalgybos (tyrimo registracijos numeris Žemės gelmių Registro Žemės gelmių tyrimų dalyje Nr. 2151-2009) profiliais (52, 6 km) ir erdviniais 3D seisminės žvalgybos darbų Kretingos naftos telkinyje 2002 metais (tyrimo registracijos numeris Žemės gelmių Registro Žemės gelmių tyrimų dalyje Nr. 2002/2) ir 2001 metų 3D seisminės žvalgybos darbų Nausodžio naftos telkinyje (tyrimo registracijos numeris Žemės gelmių Registro Žemės gelmių tyrimų dalyje Nr. 2001/77) duomenimis. Gręžimo darbai Prašomame plote nebuvo registruoti ir nebuvo vykdomi;
- į vakarinę Prašomo ploto dalį, kuri ribojasi su AB „Lotos Geonafta“ leidimo naudoti angliavandenilių išteklius Kretingos plotu (toliau - Kretingos plotas), 2D seisminės žvalgybos, atliktos 2009 metais Grykščių plote (objekte) ir erdviniais 3D seisminės žvalgybos Kretingos naftos telkinyje duomenimis, tęsiasi Kretingos leidimo ploto rytinėje dalyje išskirta lokali struktūra (kaupavietė; 5-10 pav.). Minėtieji seisminės žvalgybos duomenys pagrindžia Prašyme nurodytos potencialios vakarinės struktūros dalies, esančios už AB Kretingos ploto ribų, nustatymą ir struktūrinio plano rytinės kilimą šiaurės-rytų kryptimi. Atsižvelgiant į aukščiau pateiktus duomenis Prašomo ploto vakarinės dalies poreikį pagrindžianti informacija yra priimtina.
- į rytinę Prašomo ploto dalį, kuri ribojasi su AB „Lotos Geonafta“ leidimo naudoti angliavandenilių išteklius Nausodžio plotu (toliau - Nausodžio plotas), 2D seisminės žvalgybos ir 3D seisminės žvalgybos Nausodžio naftos telkinyje duomenimis tęsiasi dalis Nausodžio lokalsios struktūros (pakilimo) bei dalis Nausodžio telkinio naftos vandens-naftos kontakto kontūro. Pagal AB „Lotos Geonafta“ 3D seisminės žvalgybos tyrimų duomenų interpretaciją Prašymo Aiškinamajame rašte nurodytos Nausodžio struktūros ir Nausodžio telkinio naftos vandens-naftos


100 Atkurtai  
Lietuvai



kontakto kontūro pačios pietvakarinės dalies, esančios už Nausodžio leidimo ploto ribų, išsidėstymo interpretacija pagal turimus 3D seisminės žvalgybos duomenis yra patikima. Nausodžio naftos telkinys yra eksploatuojamas. Atsižvelgiant į aukščiau pateiktus duomenis Prašomo ploto pietvakarinės dalies poreikį pagrindžianti informacija yra patikima.

Vadovaujantis galiojančių teisės aktų nuostatomis, pareiškėjas pakankamai pagrindžia Prašymo geologines aplinkybes.

Direktorius



Jonas Satkūnas

Jurga Lazauskienė, tel. (8 5) 233 4642, [el.p.jurga.lazauskiene@lgt.lt](mailto:el.p.jurga.lazauskiene@lgt.lt)  
Viktoras Lokutijevskis, tel. (8 5) 233 3989, [el.p.viktoras.lokutijevskis@lgt.lt](mailto:el.p.viktoras.lokutijevskis@lgt.lt)



**LIETUVOS GEOLOGIJOS TARNYBA  
PRIE APLINKOS MINISTERIJOS**

Biudžetinė įstaiga, S.Konarskio g. 35, LT-03123 Vilnius, tel. (8 5) 233 2889, 233 2482,  
faks. (8 5) 233 6156, el. p. lgt@lgt.lt, http://www.lgt.lt.  
Duomenys kaupiami ir saugomi Juridinių asmenų registre, kodas 188710780

UAB „Manifoldas“

2017-07-19 Nr.(5)-1.7- **3112**  
I Nr.

**PRANEŠIMAS DĖL PRAŠYMO “DĖL LEIDIMO NAUDOTI ANGLIAVANDENILIŲ  
IŠTEKLIUS PAPILDOMAME PLOTE IŠDAVIMO”**

Lietuvos geologijos tarnyba prie Aplinkos ministerijos (toliau - Lietuvos geologijos tarnyba) vadovaudamasi Žemės gelmių įstatymo 12 straipsnio 6 dalies ir Leidimų naudoti angliavandenilių išteklius išdavimo tvarkos aprašo, patvirtinto Lietuvos Respublikos Vyriausybės 2005 m. spalio 28 d. nutarimu Nr. 1151, 8.1 papunkčio nuostatomis, praneša, kad AB “LOTOS Geonafta” kreipėsi į Lietuvos geologijos tarnybą su prašymu be konkurso išduoti AB “LOTOS Geonafta” leidimą naudoti tradicinių angliavandenilių išteklius papildomame plote, kurio ribų kampinių taškų koordinatės yra:

| Nr. | X       | Y      |
|-----|---------|--------|
| 1   | 6199198 | 335394 |
| 2   | 6195706 | 335227 |
| 3   | 6195685 | 335893 |
| 4   | 6194747 | 335851 |
| 5   | 6194980 | 329210 |
| 6   | 6196300 | 329260 |
| 7   | 6196200 | 331700 |
| 8   | 6196398 | 331700 |
| 9   | 6196370 | 332432 |
| 10  | 6198843 | 332528 |
| 11  | 6199295 | 332549 |

Direktoriaus pavaduotoja,  
pavarduojanti direktorių

Jolanta Čyžienė

**Kopija tikra**

Vyriausioji specialistė  
Irena Remeikienė

**2017-07-19**

Jurga Lazauskienė, tel. (8 5) 233 4642, el.p. jurga.lazauskiene@lgt.lt  
Gintarė Andriuškevičienė, tel. (8 5) 233 0141, el.p. gintare.andriuskeviciene@lgt.lt



**LIETUVOS GEOLOGIJOS TARNYBA  
PRIE APLINKOS MINISTERIJOS**

Biudžetinė įstaiga, S.Konarskio g. 35, LT-03123 Vilnius, tel. (8 5) 233 2889, 233 2482,  
faks. (8 5) 233 6156, el. p. lgt@lgt.lt, http://www.lgt.lt.  
Duomenys kaupiami ir saugomi Juridinių asmenų registre, kodas 188710780

Aplinkos apsaugos agentūrai

2017-07-18 Nr. **(15)-1.7-3113**  
I Nr.

**DĖL PRAŠYMO "DĖL LEIDIMO NAUDOTI ANGLIAVANDENILIŲ IŠTEKLIUS  
PAPILDOMAME PLOTE IŠDAVIMO"**

Lietuvos geologijos tarnyba prie Aplinkos ministerijos (toliau - Lietuvos geologijos tarnyba), vadovaudamasi Leidimų naudoti angliavandenilių išteklius išdavimo tvarkos aprašo, patvirtinto Lietuvos Respublikos Vyriausybės 2005 m. spalio 28 d. nutarimu Nr. 1151 (toliau - Aprašas), 8.2.3 papunkčio nuostatomis siunčia derinti AB „LOTOS Geonafta“ 2017-07-03 raštu Nr. 77 Lietuvos geologijos tarnybai pateiktą prašymą „be konkurso išduoti AB „LOTOS Geonafta“ leidimą naudoti tradicinių angliavandenilių išteklius papildomame plote“ ir teritorijos planą, kuriame nurodytas AB „LOTOS Geonafta“ pageidaujamas gauti papildomas plotas.

Atkreipiame Jūsų dėmesį, kad Aprašo 10 punkte nustatyta tvarka „valstybės institucijos ir įstaigos privalo pateikti savo išvadas dėl joms derinti pateikto prašymo ir plano, nurodyto šio Aprašo 8.2 punkte, ne vėliau kaip per 30 kalendorinių dienų nuo šių dokumentų gavimo. Jeigu per šiame punkte nustatytą terminą valstybės institucijos ir įstaigos nepateikia savo išvadų, laikoma, kad priimtas teigiamas sprendimas dėl derinimo“.

PRIDEDAMA: 1. AB „LOTOS Geonafta“ prašymo „Dėl leidimo naudoti angliavandenilių išteklius papildomame plote išdavimo“ kopija, 1 l.

2. 1:25 000 mastelio teritorijos planas, kuriame nurodytas AB „LOTOS Geonafta“ pageidaujamas gauti papildomas plotas, 1 graf. pried.

Direktoriaus pavaduotoja  
pavaduojanti direktorių

Jolanta Čyžienė

**Kopija tikra**

Vyriausioji specialistė  
Irena Remeikienė

**2017-07-18**

Jurga Lazauskienė, tel. (8 5) 233 4642, el.p. jurga.lazauskiene@lgt.lt  
Gintarė Andriuskevičienė tel. (8 5) 233 0141, el.p. gintare.andriuskeviciene@lgt.lt



**LIETUVOS GEOLOGIJOS TARNYBA  
PRIE APLINKOS MINISTERIJOS**

Biudžetinė įstaiga, S. Konarskio g. 35, LT-03123 Vilnius, tel. (8 5) 233 2889, 233 2482,  
faks. (8 5) 233 6156, el. p. lgt@lgt.lt, http://www.lgt.lt.  
Duomenys kaupiami ir saugomi Juridinių asmenų registre, kodas 188710780

Klaipėdos regiono aplinkos apsaugos departamentui

2017-07-20

Nr. (5)-1.7- **8146**  
Nr.

**DĖL PRAŠYMO "DĖL LEIDIMO NAUDOTI ANGLIAVANDENILIŲ IŠTEKLIUS  
PAPILDOMAME PLOTE IŠDAVIMO"**

Lietuvos geologijos tarnyba prie Aplinkos ministerijos (toliau - Lietuvos geologijos tarnyba), vadovaudamasi Leidimų naudoti angliavandenilių išteklius išdavimo tvarkos aprašo, patvirtinto Lietuvos Respublikos Vyriausybės 2005 m. spalio 28 d. nutarimu Nr. 1151 (toliau - Aprašas), 8.2.3 papunkčio nuostatomis siunčia derinti AB „LOTOS Geonafta“ 2017-07-03 raštu Nr. 77 Lietuvos geologijos tarnybai pateiktą prašymą „be konkurso išduoti AB „LOTOS Geonafta“ leidimą naudoti tradicinių angliavandenilių išteklius papildomame plote“ ir teritorijos planą, kuriame nurodytas AB „LOTOS Geonafta“ pageidaujamas gauti papildomas plotas.

Atkreipiame Jūsų dėmesį, kad Aprašo 10 punkte nustatyta tvarka „valstybės institucijos ir įstaigos privalo pateikti savo išvadas dėl joms derinti pateikto prašymo ir plano, nurodyto šio Aprašo 8.2 punkte, ne vėliau kaip per 30 kalendorinių dienų nuo šių dokumentų gavimo. Jeigu per šiame punkte nustatytą terminą valstybės institucijos ir įstaigos nepateikia savo išvadų, laikoma, kad priimtas teigiamas sprendimas dėl derinimo“.

PRIDEDAMA: 1. AB „LOTOS Geonafta“ prašymo „Dėl leidimo naudoti angliavandenilių išteklius papildomame plote išdavimo“ kopija, 1 l.

2. 1:25 000 mastelio teritorijos planas, kuriame nurodytas AB „LOTOS Geonafta“ pageidaujamas gauti papildomas plotas, 1 graf. pried.

Direktorius pavaduotoja  
pavaduojanti direktorių

Jolanta Čyžienė

**Kopija tikra**  
*Irena Remeikienė*  
Vyr. specialistė  
2017-07-20

Jurga Lazauskienė, tel. (8 5) 233 4642, el.p. jurga.lazauskiene@lgt.lt  
Gintarė Andriuškevičienė, tel. (8 5) 233 0141, el.p. gintare.andriuskeviciene@lgt.lt



Lietuvos geologijos tarnyba  
prie Aplinkos ministerijos  
S. Konarskio g. 35, Vilnius

2017-07-03 Nr. 77

*Gen. J. Lazauskienė*  
*2017-07-07*

## **DĖL LEIDIMO NAUDOTI ANGLIAVANDENILIŲ IŠTEKLIUS PAPILDOMAME PLOTE IŠDAVIMO**

AB „LOTOS Geonafta“ vykdo naftos gavybą ir atlieka geologinius tyrimus Kretingos ir Nausodžio telkiniuose bei jų prieigose sutinkamai su LRV išduotais leidimais vykdyti atitinkamą veiklą nurodytose telkiniuose ir teritorijose. Šie plotai buvo ištirti erdvine (3D) seismozvalgyba (2002 m.) ir sutinkamai su jos rezultatais buvo vykdomi gręžimo darbai. 2010 m. buvo naujai aprobuoti Kretingos, o 2014 m. Nausodžio telkinių išteklių. Pagal aprobuotą Nausodžio telkinio planą, pietvakarinė telkinio dalis pereina Nausodžio licencijos ploto ribą („Nausodžio telkinio išteklių perskaičiavimo ataskaita“ Gargždai, 2014). Atlikus erdvinę seisminę nuotrauką Kretingos plose (2002 m.) šiaurės-rytinėje ploto dalyje išryškėjo struktūrinis pakilimas besitęsiantis į gretimą plotą („Kretingos naftos telkinio detaliosios žvalgybos ataskaita“ Gargždai, 2010).

Šiuos du plotus skiria siaura juosta (iki 2800 m pločio), nelicencijuotos teritorijos. Šio ploto ribose 2009 m. buvo atlikti profiliniai seismozvalgybiniai (Grykščių plotas, 52,6 km) tyrimai, siekiant suvokti struktūrinę situaciją tarp dvejų seismozvalgybinių kubų. Vakarinėje ploto dalyje besiribojančioje su Kretingos plotu preliminariai tvirtinasi lokaus iškilimas. Pietinėje ploto dalyje trasuojamas sudėtingos konfigūracijos Telšių lūžis su visa serija jį lydinčių smulkesnių lūžių fragmentais.

Siekiant vystyti vakarinės Nausodžio telkinio dalies įsisavinimą, išsiaiškinti struktūrinio pakilimo pereinančio iš Kretingos ploto į nelicencijuotą dalį tipą ir konfigūraciją, detalai išnagrinėti tektoninę situaciją sudėtingoje Telšių lūžio zonoje ir vadovaudamiesi Žemės gelmių įstatymo 12 straipsnio 6 dalies bei Leidimų naudoti tradicinius angliavandenilių išteklius išdavimo tvarkos aprašo, patvirtinto Lietuvos respublikos Vyriausybės 2005 m. spalio 28 d. nutarimu Nr. 1151, 6 punkto nuostatomis, prašome svarstyti galimybę be konkurso suteikti AB „LOTOS Geonafta“ leidimą naudoti tradicinius angliavandenilių išteklius plose, kurio ribas apibrėžia šios koordinatės (toliau - paraiškos plotas):

| Nr. schemoje | X       | Y      |
|--------------|---------|--------|
| 1            | 6199198 | 335394 |
| 2            | 6195706 | 335227 |
| 3            | 6195685 | 335893 |
| 4            | 6194747 | 335851 |
| 5            | 6194980 | 329210 |
| 6            | 6196300 | 329260 |
| 7            | 6196200 | 331700 |
| 8            | 6196398 | 331700 |
| 9            | 6196370 | 332432 |
| 10           | 6198843 | 332528 |
| 11           | 6199295 | 332549 |

### **PRIDEDAMA:**

1. Teritorijos planas. M 1:25000.
2. Geologinis pagrindimas.

Pagarbiai

Vykdantysis direktorius



Andrius Bartkevičius

Vyr. geologas Igoris Šeštokas, igoris.sestokas@lotosgeonafta.lt, +370 46 484809





**LIETUVOS GEOLOGIJOS TARNYBA  
PRIE APLINKOS MINISTERIJOS**

Biudžetinė įstaiga, S.Konarskio g. 35, LT-03123 Vilnius, tel. (8 5) 233 2889, 233 2482,  
faks. (8 5) 233 6156, el. p. lgt@lgt.lt, http://www.lgt.lt.  
Duomenys kaupiami ir saugomi Juridinių asmenų registre, kodas 188710780

Lietuvos Respublikos Aplinkos ministerijos  
Vandenių ir žemės gelmių departamentui

2017-08-24 Nr. (5)-1.7-3628  
I Nr.

**PRANEŠIMAS DĖL PRAŠYMO „DĖL LEIDIMO NAUDOTI ANGLIAVANDENILIŲ  
IŠTEKLIUS PAPILDOMAME PLOTE IŠDAVIMO“**

Lietuvos geologijos tarnyba prie Aplinkos ministerijos (toliau – Tarnyba), vadovaudamasi Leidimų naudoti angliavandenilių išteklius išdavimo tvarkos aprašo, patvirtinto Lietuvos Respublikos Vyriausybės 2005 m. spalio 28 d. nutarimu Nr. 1151 (toliau – Aprašas), 8.2.1 papunkčio nuostatomis 2017-07-18 raštu Nr. (5)-1.7-3113 „Dėl prašymo „Dėl leidimo naudoti angliavandenilių išteklius papildomame plote išdavimo“ išsiuntė šiame papunktyje nurodytoms institucijoms derinti UAB „LOTOS Geonafta“ 2017-07-03 raštu Nr. 77 Tarnybai pateiktą prašymą „be konkurso išduoti UAB „LOTOS Geonafta“ leidimą naudoti tradicinių angliavandenilių išteklius papildomame plote“ ir teritorijos planą, kuriame nurodytas UAB „LOTOS Geonafta“ pageidaujamas gauti papildomas plotas.

Tarnyba, atsižvelgdama į Aprašo 10 ir 13 punkto nuostatas, informuoja Jus apie 2017-08-24 gautą Aplinkos apsaugos agentūros raštą Nr. (28.1)-A4-8698 „Dėl prašymo „Dėl leidimo naudoti angliavandenilių išteklius papildomame plote išdavimo“.

PRIDEDAMA: Aplinkos apsaugos agentūros rašto Nr. (28.1)-A4-8698 „Dėl prašymo „Dėl leidimo naudoti angliavandenilių išteklius papildomame plote“ kopija, 1 lapas.

Žemės gelmių išteklių skyriaus vedėjas,  
pavadojantis direktorių

Vytautas Antanas Januška

Originalas nebus siunčiamas



## APLINKOS APSAUGOS AGENTŪRA

Biudžetinė įstaiga, A. Juozapavičiaus g. 9, LT-09311 Vilnius  
tel. 8 706 62 008, faks. 8 706 62 000, el.p. aaa@aaa.am.lt, http://gamta.lt  
Duomenys kaupiami ir saugomi Juridinių asmenų registre, kodas 188784898

*Gen. J. Jurašius*  
2017-08-24

AB „LOTOS Geonafta“  
Lietuvos geologijos tarnybai prie Aplinkos  
ministerijos

2017-08-23  
Į 2017-07-18

Nr. (28.1)-A4-8698  
Nr. (5)-1.7-3113

### DĖL PRAŠYMO „DĖL LEIDIMO NAUDOTI ANGLIAVANDENILIŲ IŠTEKLIUS PAPILDOMAME PLOTE IŠDAVIMO“

Aplinkos apsaugos agentūra, vadovaudamasi Leidimų naudoti angliavandenilių išteklius išdavimo tvarkos aprašo, patvirtinto Lietuvos Respublikos Vyriausybės 2005 m. spalio 28 d. nutarimu Nr. 1151 „Dėl leidimų naudoti angliavandenilių išteklius išdavimo tvarkos aprašo patvirtinimo“, 10 punktu, pagal kompetenciją paviršinio vandens telkinių aspektu derina Lietuvos geologijos tarnybos prie Aplinkos ministerijos 2017 m. liepos 3 d. raštu Nr. 77 pateiktą AB „LOTOS Geonafta“ prašymą be konkurso išduoti leidimą naudoti tradicinių angliavandenilių išteklius papildomame plote ir teritorijos planą, kuriame nurodytas AB „LOTUS Geonafta“ pageidaujamas gauti papildomas plotas.

Pažymime, kad dėl tradicinių angliavandenilių išteklių naudojimo papildomame plote turi būti atliktas poveikio aplinkai vertinimas, vadovaujantis Lietuvos Respublikos planuojamos ūkinės veiklos poveikio aplinkai vertinimo įstatymo (toliau – PAV įstatymas) 1 priedo 2.1 papunkčiu ir 3 straipsnio 2 dalies 1 punktu. Vadovaujantis Lietuvos Respublikos aplinkos apsaugos įstatymo 15 straipsniu ir PAV įstatymo 3 straipsnio 4 dalimi, **ūkinės veiklos leidimas (šiuo atveju leidimas naudoti angliavandenilių išteklius papildomame plote), skirtas planuojamai veiklai, kuriai pagal PAV įstatymą privaloma atlikti poveikio aplinkai vertinimą, gali būti išduotas esant galiojančiam atsakingos institucijos teigiamam sprendimui dėl planuojamos ūkinės veiklos galimybių.** Sprendimas privalomas institucijai, išduodančiai leidimus ūkinei veiklai. Informuojame, kad Aplinkos apsaugos agentūra, kaip atsakinga institucija poveikio aplinkai vertinimo procese, nėra priėmusi sprendimo dėl planuojamos ūkinės veiklos – tradicinių angliavandenilių išteklių naudojimo AB „LOTOS Geonafta“ pageidaujamame gauti papildome plote galimybių.

Direktorius

Robertas Marteckas

**Kopija tikra**

Teisės ir personalo skyriaus  
vyresnioji referentė

Elvyra Žemaitienė

2017-08-24

Vaiva Boreišaitė, tel. 8 46 466 465, el. p. vaiva.boreisaite@aaa.am.lt





**LIETUVOS GEOLOGIJOS TARNYBA  
PRIE APLINKOS MINISTERIJOS**

Biudžetinė įstaiga, S.Konarskio g. 35, LT-03123 Vilnius, tel. (8 5) 233 2889, 233 2482,  
faks. (8 5) 233 6156, el. p. [lgt@lgt.lt](mailto:lgt@lgt.lt), <http://www.lgt.lt>.  
Duomenys kaupiami ir saugomi Juridinių asmenų registre, kodas 188710780

Lietuvos Respublikos Aplinkos ministerijos  
Žemės išteklių skyriaus vedėjai,  
Tomai Leonovai

2017-07-27 Nr. (5)-1.7-3248  
I Nr.

**PRANEŠIMAS DĖL PRAŠYMO „DĖL LEIDIMO NAUDOTI ANGLIAVANDENILIŲ  
IŠTEKLIUS PAPILDOMAME PLOTE IŠDAVIMO“**

Lietuvos geologijos tarnyba prie Aplinkos ministerijos (toliau – Tarnyba), vadovaudamasi Leidimų naudoti angliavandenilių išteklius išdavimo tvarkos aprašo, patvirtinto Lietuvos Respublikos Vyriausybės 2005 m. spalio 28 d. nutarimu Nr. 1151 (toliau – Aprašas), 8.2.1 papunkčio nuostatomis 2017-07-20 raštu Nr. (5)-1.7-3146 „Dėl prašymo „Dėl leidimo naudoti angliavandenilių išteklius papildomame plote išdavimo“ išsiuntė šiame papunktyje nurodytoms institucijoms derinti UAB „LOTOS Geonafta“ 2017-07-03 raštu Nr. 77 Tarnybai pateiktą prašymą „be konkurso išduoti UAB „LOTOS Geonafta“ leidimą naudoti tradicinių angliavandenilių išteklius papildomame plote“ ir teritorijos planą, kuriame nurodytas UAB „LOTOS Geonafta“ pageidaujamas gauti papildomas plotas.


Tarnyba, atsižvelgdama į Aprašo 10 ir 13 punkto nuostatas, informuoja Jus apie 2017-07-26 gautą Lietuvos Respublikos Aplinkos ministerijos Klaipėdos regiono aplinkos apsaugos departamento raštą Nr. (4)-LV4-1657 „Dėl prašymo „Dėl leidimo naudoti angliavandenilių išteklius papildomame plote išdavimo“.

**PRIDEDAMA:** 1. Lietuvos Respublikos Aplinkos ministerijos Klaipėdos regiono aplinkos apsaugos departamento 2017-07-26 rašto Nr. (4)-LV4-1657 „Dėl prašymo „Dėl leidimo naudoti angliavandenilių išteklius papildomame plote išdavimo“ kopija, 1 lapas.

Direktoriaus pavaduotoja,  
pavadojanti direktorių

Jolanta Čyžienė

Gintarė Andriuskevičienė tel. (8 5) 233 0141, el.p. [gintare.andriuskeviciene@lgt.lt](mailto:gintare.andriuskeviciene@lgt.lt)  
Jurga Lazauskienė, tel. (8 5) 233 4642, el.p. [jurga.lazauskiene@lgt.lt](mailto:jurga.lazauskiene@lgt.lt)



**LIETUVOS RESPUBLIKOS APLINKOS MINISTERIJOS  
KLAIPĖDOS REGIONO APLINKOS APSAUGOS DEPARTAMENTAS**

Valstybės biudžetinė įstaiga, Birutės g. 16, LT-91204, Klaipėda, tel. (8 46) 46 64 53,  
Faks. (8 46) 46 64 52, el. p. [rasline@klrd.am.lt](mailto:rasline@klrd.am.lt)  
Duomenys kaupiami ir saugomi Juridinių asmenų registre, kodas 190742333

Lietuvos geologijos tarnybai prie Aplinkos  
ministerijos  
El. p.: [lgt@lgt.lt](mailto:lgt@lgt.lt)

2017-07-26  
[ 2017-07-20

Nr. (4)-LV4-1657  
Nr. (5)-1.7-3146

**DĖL PRAŠYMO „DĖL LEIDIMO NAUDOTI ANGLIAVANDENILIŲ IŠTEKLIUS  
PAPILDOMAME PLOTE IŠDAVIMO“**

*Gub. J. Lazauskienė*  
*2017-07-26*

Lietuvos Respublikos aplinkos ministerijos Klaipėdos regiono aplinkos apsaugos departamentas (toliau – Departamentas) išnagrinėjęs Lietuvos geologijos tarnybos prie Aplinkos ministerijos 2017-07-20 raštą Nr. (5)-1.7-3146 „Dėl prašymo „Dėl leidimo naudoti angliavandenilių išteklius papildomame plote išdavimo“, ir vadovaudamasis Lietuvos Respublikos Vyriausybės 2005-10-28 nutarimu Nr. 1151 patvirtinto „Leidimų naudoti angliavandenilių išteklius išdavimo tvarkos aprašo“ 10 p. informuoja, kad pastabų ir prieštaravimų dėl AB „LOTOS Geonafta“ 2017-07-03 prašymo Nr. 44 „Dėl leidimo naudoti angliavandenilių išteklius papildomame plote išdavimo“ ir teritorijos plano, kuriame nurodytas AB „LOTOS Geonafta“ pageidaujamas plotas M 1:25000, neturi.

Departamentas atkreipia dėmesį, kad plote, kuriame norima gauti leidimą naudoti angliavandenilių išteklius, yra saugomų teritorijų, kuriuose ūkinė veikla yra ribojama.

Direktorius

Andrius Kairys

*Originalas nebus siunčiamas*

**100** Atkurtai  
Lietuvai

V. Balionis, tel.: 8 46 466462, el. p.: [vidas.balionis@klrd.am.lt](mailto:vidas.balionis@klrd.am.lt)





ORIGINALAS PAŠTU  
NEBUS SIUNČIAMAS

**LIETUVOS GEOLOGIJOS TARNYBA  
PRIE APLINKOS MINISTERIJOS**

Biudžetinė įstaiga, S. Konarskio g. 35, LT-03123 Vilnius, tel. (8 5) 233 2889, 233 2482,  
faks. (8 5) 233 6156, el. p. lgt@lgt.lt, http://www.lgt.lt.

Duomenys kaupiami ir saugomi Juridinių asmenų registre, kodas 188710780

Lietuvos Respublikos Aplinkos ministerijai

2017-12-04 Nr. (5)-1.7-5304  
I Nr.

**PRANEŠIMAS DĖL PRAŠYMO "DĖL LEIDIMO NAUDOTI ANGLIAVANDENILIŲ  
IŠTEKLIUS PAPILDOMAME PLOTE IŠDAVIMO"**

Lietuvos geologijos tarnyba prie Aplinkos ministerijos (toliau - Tarnyba) 2017-10-27 raštu Nr. (5)-1.7-4649 „Dėl Aplinkos apsaugos agentūros 2017-07-21 rašto Nr. (28.1)-A4-7591 ir 2017-08-23 rašto Nr. (28.1)-A4-8698“ pakartotinai kreipėsi į Aplinkos apsaugos agentūrą dėl UAB „LL investicijos“ ir AB „LOTOS Geonafta“ pateiktų prašymų be konkurso išduoti leidimus naudoti tradicinių angliavandenilių išteklius papildomuose plotuose.

Tarnyba, atsižvelgdama į Leidimų naudoti angliavandenilių išteklius išdavimo tvarkos aprašo, patvirtinto Lietuvos Respublikos Vyriausybės 2005 m. spalio 28 d. nutarimu Nr. 1151, 10 ir 13 punkto nuostatas, informuoja Jus apie 2017-11-29 pakartotinai gautą Aplinkos apsaugos agentūros raštą Nr. (28.3)-A4-12290 „Dėl leidimų naudoti angliavandenilių išteklius papildomame plote išdavimo“.

**PRIDEDAMA:**

1. Lietuvos geologijos tarnybos prie Aplinkos ministerijos 2017-10-27 rašto Nr. (5)-1.7-4649 „Dėl Aplinkos apsaugos agentūros 2017-07-21 rašto Nr. (28.1)-A4-7591 ir 2017-08-23 rašto Nr. (28.1)-A4-8698“ kopija, 2 lapai.

2. Aplinkos apsaugos agentūros 2017-11-29 rašto Nr. (28.3)-A4-12290 „Dėl leidimų naudoti angliavandenilių išteklius papildomame plote išdavimo“ kopija, 1 lapas.

Direktorius

Jonas Satkūnas





ORIGINALAS PAŠTU  
NEBUS SIUNČIAMAS

**LIETUVOS GEOLOGIJOS TARNYBA  
PRIE APLINKOS MINISTERIJOS**

Biudžetinė įstaiga, S. Konarskio g. 35, LT-03123 Vilnius, tel. (8 5) 233 2889, 233 2482,  
faks. (8 5) 233 6156, el. p. lgt@lgt.lt, http://www.lgt.lt.  
Duomenys kaupiami ir saugomi Juridinių asmenų registre, kodas 188710780

Aplinkos apsaugos agentūrai

2017-10-27 Nr. (5)-17-4649  
I 2017-07-21 Nr. (28.1)-A4-7591  
2017-08-23 (28.1)-A4-8698

**DĖL APLINKOS APSAUGOS AGENTŪROS 2017-07-21 RAŠTO Nr. (28.1)-A4-7591 IR  
2017-08-23 RAŠTO Nr. (28.1)-A4-8698**

Lietuvos geologijos tarnyba prie Aplinkos ministerijos (toliau - Tarnyba) susipažino su Jūsų 2017-07-21 raštu Nr. (28.1)-A4-7591 „Dėl prašymo „Dėl leidimo naudoti angliavandenilių išteklius papildomame plote išdavimo“ (I 2017-06-29 Nr. (5)-1.7-2817) ir 2017-08-23 raštu Nr. (28.1)-A4-8698 „Dėl prašymo „Dėl leidimo naudoti angliavandenilių išteklius papildomame plote išdavimo“ (I 2017-07-18 Nr. (5)-1.7-3113) (toliau – Raštai), kuriais Aplinkos apsaugos agentūra „pagal kompetenciją paviršinio vandens telkinių aspektu derina [...]“ pateiktus UAB „LL investicijos“ ir AB „LOTOS Geonafta“ prašymus be konkurso išduoti leidimus naudoti tradicinių angliavandenilių išteklius papildomuose plotuose ir teritorijos planus, „kuriuose nurodyti pageidaujami gauti papildomi plotai“.

Išanalizavę Raštų 2-oje pastraipoje Aplinkos apsaugos agentūros pažymėtas teisės aktų nuostatas ir pateiktą informaciją, informuojame, kad Leidimas naudoti angliavandenilių išteklius nesuteikia teisės iškart vykdyti ūkinę veiklą – angliavandenilių gavybą. Atkreipiame dėmesį, kad:

1. Lietuvos Respublikos Žemės gelmių įstatymo (toliau – ŽGĮ) 12 straipsnio 2, 5 ir 6 dalyse, atitinkamai, nustatyta, kad:

„2. Tradicinius ir išsklaidytuosius angliavandenilius gali naudoti juridiniai ir fiziniai asmenys bei šių asmenų grupės, veikiančios pagal jungtinės veiklos sutartis, gavę Vyriausybės išduotą leidimą ir sudarę su Vyriausybės įgaliota institucija išteklių ar ertmių naudojimo sutartį“.

„5. Leidime naudoti žemės gelmių išteklius ir ertmes gali būti numatyti ir žemės gelmių išteklių ar ertmių tyrimai (paieška ir žvalgyba), nurodytas šių tyrimų plotas, laikas ir naudojimo sutartyje nustatytos jų sąlygos. Šiuo atveju leidimas suteikia teisę šiame skirsnyje nustatytomis sąlygomis naudoti ir naujus ar papildomai ištirtus išteklius. Tyrimo darbus (paieška, žvalgyba) pagal leidimą naudoti žemės gelmių išteklius ar ertmes gali atlikti tik asmenys, turintys leidimą tirti žemės gelmes“.

„6. Leidimai naudoti žemės gelmių išteklius ir ertmes, išvardyti šio įstatymo 13 straipsnio 1 dalyje, išduodami konkurso būdu, išskyrus šioje dalyje nurodytus atvejus. [...] Leidimas naudoti tradicinių angliavandenilių išteklius gali būti suteiktas be konkurso Vyriausybės nustatyta tvarka greta esančio ploto leidimą turėtojai, kurio prašymas pagrįstas geologinėmis ar su tradicinių angliavandenilių išteklių gavyba susijusiomis priežastimis. Šiuo atveju visų greta esančių plotų leidimų turėtojai gali nustatyta tvarka ir terminais taip pat pateikti paraiškas šiam leidimui gauti“.

2. ŽGĮ 15 straipsnio 1 dalyje nustatyta, kad „Žemės gelmių išteklius ir ertmes galima naudoti tik nustatyta tvarka juos ištyrus, aprobavus ir įvertinus jų gavybos poveikį aplinkai“.

3. ŽGĮ 14 straipsnio 1 ir 2 dalyse nustatyta, kad:



„1. Naudoti žemės gelmių išteklius ir ertmes, išskyrus požeminį geriamąjį gėlą ir gamybini vandenį, šiluminę energiją ir šio įstatymo 12 straipsnio 8 dalyje numatytus atvejus, galima tik pagal žemės gelmių naudojimo planą (toliau – naudojimo planas).

2. Naudojimo planų organizavimo, rengimo, derinimo, tikrinimo, tvirtinimo ir registravimo tvarką nustato Aplinkos ministerijos patvirtintos Žemės gelmių naudojimo planų rengimo taisyklės. Naudojimo planą tvirtina Lietuvos geologijos tarnyba, naudojimo plano organizatorius – juridiniai ir fiziniai asmenys bei šių asmenų grupės, veikiančios pagal jungtinės veiklos sutartis, turintys leidimą naudoti planuojamo telkinio išteklius ir teisę naudoti ar valdyti žemės sklypą“.

4. Angliavandenilių (tradicinių ir išsklaidytųjų) išteklių paiešką, žvalgybą ir naudojimą (gavybą) Lietuvos Respublikos sausumoje, vidaus vandenyse, kontinentiniame šelfe ir ekonominėje zonoje Baltijos jūroje reglamentuoja Angliavandenilių išteklių paieškos, žvalgybos ir naudojimo (gavybos) Lietuvos Respublikoje taisyklės, patvirtintos Lietuvos Respublikos aplinkos ministro 2005 m. lapkričio 30 d. įsakymu Nr. D1-578.

5. Kaip jau buvo pažymėta šio rašto 2 ir 3 punktuose, tuo atveju, jei pagal UAB „LL investicijos“ ir AB „LOTOS Geonafta“ prašymus suteiktuose papildomuose plotuose būtų surasti ir (ar) detalieji išžvalgyti naftos telkiniai, jų ištekliai turėtų būti aprobuoti Tarnybos nustatyta tvarka, o naftos telkiniai turėtų būti įregistruoti Žemės gelmių registre (vadovaujantis Registro tvarkymo taisyklėmis, patvirtintomis Tarnybos direktoriaus 2004 m. balandžio 23 d. įsakymu Nr. 1-45). Kadangi pagal Planuojamos ūkinės veiklos poveikio aplinkai vertinimo įstatymo (toliau – PAV įstatymas) 1 priedo 2 punktą naftos gavyba yra įtraukta į planuojamos ūkinės veiklos, kurios poveikis aplinkai privalo būti vertinamas, rūšių sąrašą, šių telkinių naftos išteklių gavyba būtų galimas tik atlikus PAV įstatyme nustatytas procedūras ir įvertinus naftos gavybos poveikį aplinkai ir tik pagal galiojančių teisės aktų nustatyta tvarka parengtus, suderintus ir Tarnybos patvirtintus naudojimo planus.

Maloniai Jūsų prašome atsižvelgti į šiame Tarnybos rašte pateiktas teisės aktų nuostatas bei informaciją ir pakartotinai pateikti savo išvadas dėl Jums Tarnybos raštais 2017-06-29 Nr. (5)-1.7-2817 ir 2017-07-18 Nr. (5)-1.7-3113 derinti siųstų dokumentų.

Direktorius



Jonas Satkūnas

Konfidencialu

Teisės ir personalo skyriaus  
vyresnioji referentė

Elvyra Žemaitienė

2017-10-27





## APLINKOS APSAUGOS AGENTŪRA

Budžetinė įstaiga, A. Juozapavičiaus g. 9, LT-09311 Vilnius,  
tel. 8 706 62 008, faks. 8 706 62 000, el.p. [aaa@aaa.am.lt](mailto:aaa@aaa.am.lt), <http://gamt.lt>.  
Duomenys kaupiami ir saugomi Juridinių asmenų registre, kodas 188784898

Lietuvos geologijos tarnybai  
prie Aplinkos ministerijos  
El. paštas: [lgt@lgt.lt](mailto:lgt@lgt.lt)

2017-11-29

Nr. (28.3)-A4- 12290

į 2017-10-27

Nr.(5)-1.7-4649

### DĖL LEIDIMŲ NAUDOTI ANGLIAVANDENILIŲ IŠTEKLIUS PAPILDOMAME PLOTE IŠDAVIMO

Aplinkos apsaugos agentūra (toliau – Agentūra) gavo Lietuvos geologijos tarnybos prie Aplinkos ministerijos 2017-10-27 prašymą Nr. (5)-1.7-4649 pakartotinai pateikti išvadas dėl Leidimų naudoti angliavandenilių išteklius papildomame plote išdavimo šiems ūkio subjektams: UAB „LL investicijos“ (plotas Veiviržėnų ir Gedikų struktūrose) bei AB „LOTOS Geonafta“ (plotas Kretingos ir Nausodžio telkiniuose bei jų prieigose). Išnagrinėję gautą prašymą, informuojame, kad vadovaujantis Leidimų naudoti angliavandenilių išteklius išdavimo tvarkos aprašo, patvirtinto Lietuvos Respublikos Vyriausybės 2005 m. spalio 28 d. nutarimu Nr. 1151 „Dėl leidimų naudoti angliavandenilių išteklius išdavimo tvarkos aprašo patvirtinimo“, 10 punktu, Agentūra pagal kompetenciją *paviršinio vandens telkinių aspektu* pastabų bei pasiūlymų UAB „LL investicijos“ ir AB „LOTOS Geonafta“ pateiktiems prašymams be konkurso išduoti leidimą naudoti tradicinių angliavandenilių išteklius papildomame plote neturi.

Atkreipiame dėmesį, kad, vadovaujantis Lietuvos Respublikos planuojamos ūkinės veiklos poveikio aplinkai vertinimo įstatymo (toliau – PAV įstatymas) 1 priedo 2.1 papunkčiu (tradicinių angliavandenilių (naftos) gavyba (...)) (kai telkinyje išgaunama daugiau kaip 500 tonų naftos per parą) bei 2 priedo 2.2 papunkčiu (tradicinių angliavandenilių (naftos) gavyba (...)) (kai telkinyje išgaunama 500 ar mažiau tonų naftos per parą)), o taip pat 1 priedo 2.7 papunkčiu (išsklaidytųjų angliavandenilių tyrimas gręžiniuose, kai taikant hidraulinių uolienu ardymą daugiau kaip 10 000 m<sup>3</sup> vandens, smėlio ar dirbtinių kietųjų dalelių ir cheminių medžiagų mišinio išspaudžiama į gręžinį per visą ardymo procesą) ir 2 priedo 2.6 papunkčiu (giluminių gręžinių (...) išsklaidytųjų ir tradicinių angliavandenilių išteklių tiesioginio tyrimo gręžinių ir kt.), kurių gylis 300 m ir daugiau, gręžimas ir įrengimas), turi būti atliktos poveikio aplinkai vertinimo arba atrankos dėl poveikio aplinkai vertinimo procedūros. Vadovaujantis PAV įstatymo 3 straipsnio 3 dalies nuostatomis, atranka dėl poveikio aplinkai vertinimo ir (ar) planuojamos ūkinės veiklos poveikio aplinkai turi būti atlikti iki įstatymuose įtvirtinto leidimo (...) išdavimo. Jeigu atranka dėl poveikio aplinkai vertinimo ir (ar) poveikio aplinkai vertinimas neatlikti, leidimas neišduodamas.

Direktorė

Aldona Margerienė

Daiva Plokštienė, tel. 8 46 466456, el. p.: [daiva.plokstiene@aaa.am.lt](mailto:daiva.plokstiene@aaa.am.lt)  
Rasa Juškaitė-Norbutienė, tel. 8 46 466451, el. p.: [rasa.norbutiene@aaa.am.lt](mailto:rasa.norbutiene@aaa.am.lt)  
Martynas Pankauskas, tel. 8 706 62 024, el. p. [martynas.pankauskas@aaa.am.lt](mailto:martynas.pankauskas@aaa.am.lt)



100 Atkurtai  
Lietuvai



**LIETUVOS RESPUBLIKOS VYRIAUSYBĖS KANCELIARIJA  
TEISĖS GRUPĖ**

**IŠVADA**

**DĖL LIETUVOS RESPUBLIKOS VYRIAUSYBĖS NUTARIMO „DĖL LEIDIMO NAUDOTI  
TRADICINIŲ ANGLIAVANDENILIŲ IŠTEKLIUS IŠDAVIMO AB „LOTOS GEONAFTA“  
PROJEKTO (TOLIAU – NUTARIMO PROJEKTAS)  
(TAP NR. 18-19(2)) (TAIS NR. 18-17(2))**

Nr. NV-459

Vilnius

Įvertinę Nutarimo projekto atitiktį Lietuvos Respublikos įstatymams, Lietuvos Respublikos Vyriausybės nutarimams ir teisės technikos reikalavimams, pastabų ir pasiūlymų neturime.

Teisės grupės vyriausiasis patarėjas  
Radčenko

Aleksandr