

**LIETUVOS RESPUBLIKOS LIETUVOS KARIUOMENĖS TAURAGĖS KARINIO
POLIGONO IR LIETUVOS KARIUOMENĖS ŠILALĖS KARINIO POLIGONO
ĮSTATYMO NR. XIV-3051 2, 3, 8 STRAIPSNIŲ IR 1, 2 IR 7 PRIEDŲ PAKEITIMO
ĮSTATYMO PROJEKTO AIŠKINAMASIS RAŠTAS**

1. Įstatymo projekto rengimą paskatinusios priežastys, parengto projekto tikslai ir uždaviniai

2022 m. vasario 24 d. Rusijos Federacijai pradėjus atvirą karinę agresiją prieš Ukrainą ir jos žmones, iš esmės pasikeitė geopolitinė situacija regione. Reaguodamas į šiuos įvykius, Lietuvos Respublikos Seimas 2022 m. vasario 24 d. rezoliucijoje Nr. XIV-930 „Dėl Rusijos ir Baltarusijos agresijos prieš Ukrainą“ konstatavo, kad Rusijos Federacijos veiksmai daro reikšmingą neigiamą poveikį Europos Sąjungos ir NATO, ypač jų rytinių valstybių narių, saugumui, ir įsipareigojo stiprinti Lietuvos gynybos pajėgumus, Lietuvos kariuomenės kovinį rengimą, priimančiosios šalies paramos pajėgumus bei kurti krašto apsaugai reikalingą karinę infrastruktūrą.

Šiuo metu Lietuvos teritorijoje esančiuose kariniuose poligonuose treniruojasi tiek Lietuvos kariuomenės, tiek Lietuvoje dislokuotų kitų NATO valstybių narių kariai, tačiau esamų karinių poligonų pajėgumų nepakanka Lietuvos kariuomenės koviniam rengimui ir priimančiosios šalies paramos poreikiams užtikrinti. Atsižvelgiant į iškilusią grėsmę esminiams Lietuvos nacionalinio saugumo interesams, būtina plėsti esamą Lietuvos kariuomenės Tauragės karinį poligoną Jurbarko rajono savivaldybės teritorijoje ir išplėstoje poligono teritorijoje sukurti jo efektyvų naudojimą užtikrinančią infrastruktūrą.

Lietuvos kariuomenės Tauragės karinio poligono išplėtimas sudarytų sąlygas tolygiau paskirstyti karinius mokymus ir karines pratybas visuose Lietuvos kariuomenės kariniuose poligonuose, padidintų karinių mokymų ir karinių pratybų lankstumą, leistų vykdyti didesnio masto taktines ir lauko pratybas, treniruotis vienu metu keliems daliniams, užtikrintų nuoseklų ir nenutrūkstamą karių rengimą.

Nacionalinio saugumo strategijoje, patvirtintoje Lietuvos Respublikos Seimo 2002 m. gegužės 28 d. nutarimu Nr. IX-907 „Dėl Nacionalinio saugumo strategijos patvirtinimo“, vienas iš nacionalinių karinių pajėgumų stiprinimo uždavinių yra užtikrinti savalaikį Lietuvos kariuomenės poreikius atitinkančios infrastruktūros, ypač karinių poligonų, vystymą, taip pat plėtoti priimančiosios šalies paramos pajėgumus ir infrastruktūrą, sudarančią sąlygas nuolatiniam sąjungininkų pajėgų buvimui bei greitam ir sklandžiam jų dislokavimui ir veikimui Lietuvos Respublikoje.

Atsižvelgiant į Nacionalinio saugumo strategijoje nustatytus uždavinius, susiklosčiusią geopolitinę situaciją ir siekiant įgyvendinti Valstybės gynimo tarybos 2025 m. gruodžio 15 d. vykusio posėdžio metu priimtą sprendimą, kuriuo pritarta esamo Lietuvos kariuomenės Tauragės karinio poligono plėtrai Jurbarko rajono savivaldybės teritorijoje, būtina pakeisti Lietuvos Respublikos Lietuvos kariuomenės Tauragės karinio poligono ir Lietuvos kariuomenės Šilalės karinio poligono įstatymą Nr. XIV-3051 (toliau – Įstatymas) pakeičiant jame nustatytas karinio poligono ribas.

Lietuvos Respublikos Lietuvos kariuomenės Tauragės karinio poligono ir Lietuvos kariuomenės Šilalės karinio poligono įstatymo Nr. XIV-3051 2, 3, 8 straipsnių ir 1, 2 ir 7 priedų pakeitimo įstatymo projekto (toliau – Įstatymo projektas) tikslas – išplėsti esamą Lietuvos kariuomenės Tauragės karinio poligono teritoriją 2334 ha Jurbarko rajono savivaldybės teritorijoje, karinio poligono plėtrą vykdant tik valstybinės žemės sklypuose ir valstybinėje žemėje, kurioje žemės sklypai nėra suformuoti, taip pat šioje teritorijoje sukurti Lietuvos kariuomenės Tauragės karinio poligono efektyvų naudojimą užtikrinančią infrastruktūrą.

2. Įstatymo projekto iniciatoriai (institucija, asmenys ar piliečių įgalioti atstovai) ir rengėjai

Įstatymo projekto rengimą inicijavo Krašto apsaugos ministerija. Įstatymo projektą parengė Krašto apsaugos ministerijos Teisės departamento (direktorė Judita Nagienė, tel. +370 5 273 5545, el. p. Judita.Nagiene@kam.lt) Įstaigų teisinės priežiūros skyriaus vedėja Jūratė Bakšytė-Lozorkevičienė, tel. +370 5 278 7045, el. p. Jurate.Baksyte-Lozorkeviciene@kam.lt, Teisėkūros skyriaus vedėjas Tomas Vainius, tel. +370 5 273 5563, el. p. Tomas.Vainius@kam.lt, Krašto apsaugos ministerijos Logistikos departamento (direktorius plk. lt. Aurius Daškevičius, tel. +370 706 80 833, el. p. Aurius.Daskevicius@kam.lt) Teritorijų valdymo skyriaus vedėjas Vytautas Paršeliūnas, tel. +370 706 80 037, el. p. Vytautas.Parseliunas@kam.lt, patarėja Jurgita Urbonaitė, tel. +370 706 80 513, el. p. Jurgita.Urbonaite@kam.lt.

3. Kaip šiuo metu yra reguliuojami įstatymo projekte aptarti teisiniai santykiai

Įstatymo 1 straipsnio 1 dalis nustato, kad Įstatymas, be kita ko, nustato Lietuvos kariuomenės Tauragės karinio poligono teritorijos ribas ir teritorijos suformavimą, žemės, reikalingos poligonams įkurti, paėmimą visuomenės poreikiams, statinių ir įrenginių poligonų teritorijose statybą (įrengimą), taip pat žemės, reikalingos poligonui įkurti, paėmimo visuomenės poreikiams procedūras, statinių ir įrenginių statybos (įrengimo) poligono teritorijoje reikalavimus ir sudaro teises, finansines ir organizacines sąlygas, reikalingas poligonui įkurti.

Įstatymo 3 straipsnio 1 dalyje nustatyta, kad poligono įkūrimas pripažįstamas ypatingos valstybinės svarbos krašto apsaugos srities projektu.

Įstatymo 4 straipsnyje reglamentuotas ypatingos valstybinės svarbos projekto įgyvendinimas, o šio straipsnio 4 dalies specialusis reguliavimas nustato, kad į poligono teritoriją patenkanti valstybinė žemė, kurioje yra atskirais žemės sklypais nesuformuotos valstybinės žemės, valstybinės žemės sklypai ir privačios žemės sklypai formuojami, pertvarkomi, jų naudojimo sąlygos (paskirtis, naudojimo būdas, servitutai) nustatomos Lietuvos Respublikos žemės įstatymo nustatyta tvarka rengiant karinės infrastruktūros projektus.

Įstatymo 7 straipsnyje reglamentuotas poligono teritorijos ribų nustatymas ir teritorijos suformavimas. Šio straipsnio 1 dalyje nustatyta, kad Lietuvos kariuomenės Tauragės karinio poligono teritorijos ribų schema pateikiama Įstatymo 1 priede. Į šio poligono teritoriją patenkanti valstybinė žemė, kurioje yra atskirais žemės sklypais nesuformuotos valstybinės žemės, valstybinės žemės sklypai ir jų vertė nurodomi Įstatymo 2 priede. Į šio poligono teritoriją patenkantys privačios žemės sklypai nurodomi Įstatymo 3 priede, o 5 dalyje nustatyta, kad „poligonų teritorijose esantiems valstybinės žemės sklypams ir atskirais žemės sklypais nesuformuotoje valstybinėje žemėje (tarnaujantiems daiktams) nustatomi kelio servitutai. Kelio servitutai ir jų nustatymo schemas pateikiami šio įstatymo 7 priede.“

Įstatymo 8 straipsnyje reglamentuotas žemės naudojimas poligonams įkurti ir veiklai jų teritorijose vykdyti, su statinių ir įrenginių statyba (įrengimu) susijusių darbų vykdymas.

Įstatymu nustatytas specialusis teisinis reglamentavimas taikomas išskirtinai konkrečiai Lietuvos Respublikos teritorijos daliai – Tauragės karinio poligono teritorijai, kurio ribos nustatytos Įstatymo 1 priede, o konkretus žemės sklypų, patenkančių į Tauragės karinio poligono ribas, sąrašas nurodytas Įstatymo 2 ir 3 prieduose. Todėl nepakeitus Įstatymo 1 ir 2 priedų plečiamojoje Tauragės karinio poligono teritorijoje Jurbarko rajono savivaldybės teritorijoje negaliojant Įstatymu nustatytas specialusis žemės naudojimo poligonams įkurti ir veiklai jų teritorijose vykdyti, su statinių ir įrenginių statyba (įrengimu) susijusių darbų vykdymo reglamentavimas ir kitos Įstatyme nustatytos išimtinės sąlygos, susijusios su saugomomis teritorijomis, poveikio aplinkai vertinimu, valstybinės reikšmės miškų statuso pakeitimu.

4. Kokios siūlomos naujos teisinio reguliavimo nuostatos ir kokių teigiamų rezultatų laukiama

Įstatymo projektu plečiama esama Lietuvos kariuomenės Tauragės karinio poligono teritorija Jurbarko rajono savivaldybės teritorijoje, plėtrą vykdant tik valstybinės žemės sklypuose ir valstybinėje žemėje, kurioje žemės sklypai nėra suformuoti, ir joje siekiama sukurti Lietuvos kariuomenės karinio poligono efektyvų naudojimą užtikrinančią infrastruktūrą.

Įstatymo projektu:

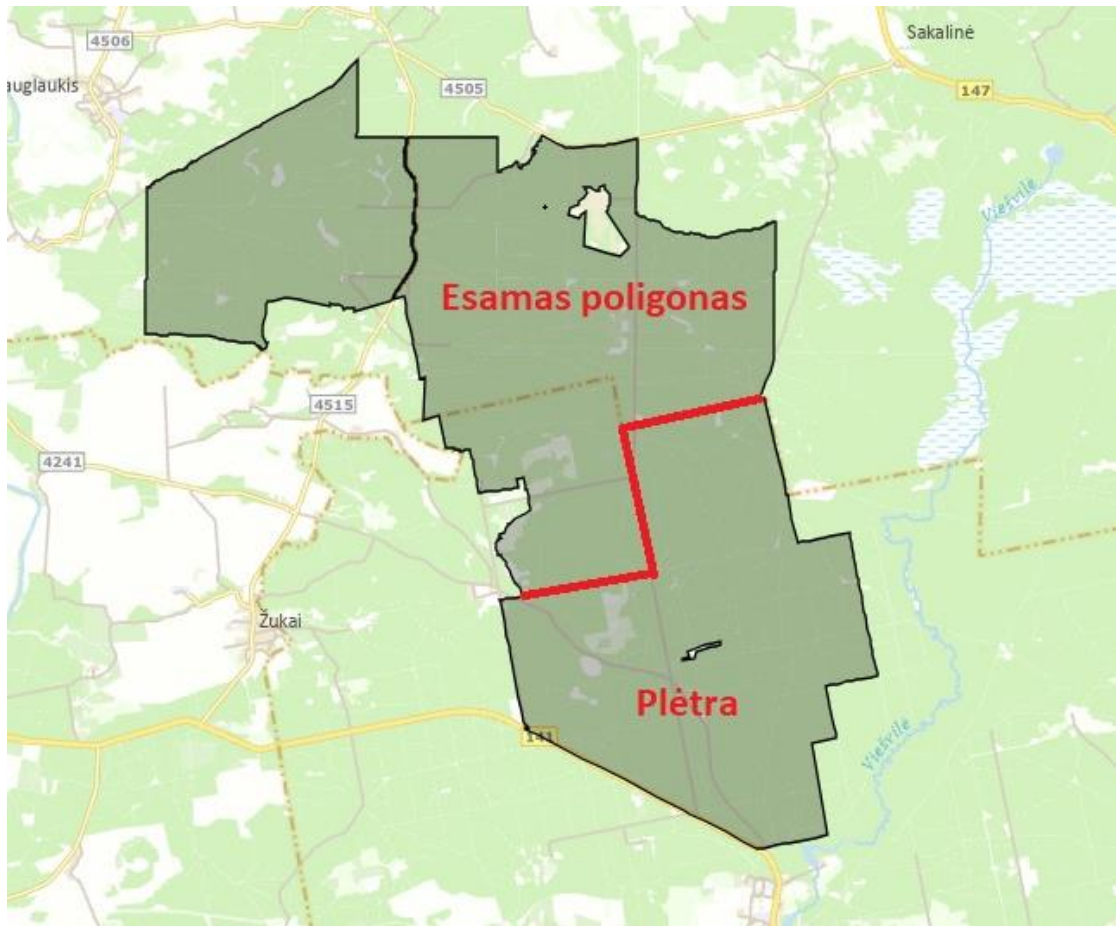
1. Įstatymo 2 straipsnis papildomas Lietuvos Respublikos saugomų gyvūnų, augalų ir grybų rūšių įstatymu.

2. Keičiama Įstatymo 3 straipsnio 2 dalis. Atsižvelgiant į tai, kad pagal Įstatymą įsteigtų karinių poligonų naudojimo neigiamas poveikis gamtai gali būti kompensuojamas ne tik naujų saugomų teritorijų įsteigimu, bet ir esamų saugomų teritorijų išplėtimu ar jų apsaugos režimo sustiprinimu, išplečiama ypatingos valstybinės svarbos krašto apsaugos srities projekto apimtis, kiek tai susiję su naujų saugomų teritorijų už poligonų teritorijų ribų įsteigimu, kuriuo kompensuojamas poligonų teritorijų ribų nustatymo ir poligonų naudojimo neigiamas poveikis juose esančioms gamtos vertybėms, t. y. ypatingos valstybinės svarbos krašto apsaugos srities projektu pripažįstamas ne tik naujų saugomų teritorijų įsteigimas, bet ir esamų saugomų teritorijų išplėtimas ar jų apsaugos režimo sustiprinimas.

3. Keičiama Įstatymo 8 straipsnio 3 dalis. Atsižvelgiant į tai, kad vykdydama statinių ir (ar) įrenginių statybą ir (ar) įrengimą, poligono teritorijos parengimą karinių mokymų ir pratybų veiklai projektus įgyvendinanti institucija turi siekti kuo mažesnių neigiamų aplinkos būklės pokyčių, Įstatymo projekto 3 straipsnio 1 dalimi nustatoma, kad parinkdama statinių ir (ar) įrenginių statybos ir (ar) įrengimo vietas poligonuose statomiems ar įrengiamiems objektams projektus įgyvendinanti institucija prireikus konsultuojasi su Saugomų teritorijų įstatymą įgyvendinančiomis institucijomis ir įvertina pagal jų kompetenciją pateiktas rekomendacijas, siekdama išvengti saugomų teritorijų apsaugos tikslų paneigimo bei saugomų rūšių augaviečių ir radaviečių sunaikinimo, o jei žalos išvengti nepavyksta, imasi veiksmų, kad ji būtų kompensuojama Įstatymo 8 straipsnio 6 dalyje nurodytais būdais taip, kad prarastoji gamtinė vertė ir funkcija būtų atkurta per kuo trumpesnę laiką.

4. Keičiama Įstatymo 8 straipsnio 7 dalis. Atsižvelgiant į tai, kad Įstatymo 8 straipsnio 7 dalyje yra įtvirtintas įpareigojimas stebėti poligonų įkūrimo, jų statinių ir (ar) įrenginių statybos (įrengimo) ir poligonų naudojimo poveikį saugomoms teritorijoms ir tą neigiamą poveikį, kurio neįmanoma išvengti, kompensuoti, ir įvertinus, kad minėtas poveikis gali pasireikšti ne tik saugomoms teritorijoms, bet ir saugomos rūšims ir gali būti kompensuojamas ne tik steigiant naujas saugomas teritorijas kitose vietose, bet ir plečiant jau esamas saugomas teritorijas arba sustiprinant esamų saugomų teritorijų apsaugos režimą, o tam tikrose situacijose gali prireikti ir saugomų rūšių atkūrimo priemonių, Įstatymo projekto 3 straipsnio 2 dalimi yra išplečiama nuostata dėl saugomų rūšių stebėsenos. Plėtros teritorijoje yra saugomų teritorijų – Karšuvos giria ir Kaskalnio geomorfologinis draustinis, taip pat buveinių apsaugai svarbių teritorijų, kuriose, vadovaujantis Lietuvos Respublikos saugomų teritorijų įstatymu, yra ribojama arba draudžiama veikla (ūkinė ar kita žmogaus veikla), kuri gali daryti neigiamą poveikį aplinkai (didžiausią neigiamą poveikį turi statybos, intensyvus važinėjimas, miško iškirtimas, kt.). Įstatymo 8 straipsnio 7 dalyje nustatyta, kad Saugomų teritorijų įstatymą įgyvendinančios institucijos kartu su projektą įgyvendinančia institucija stebi poligono teritorijoje esančių saugomų teritorijų būklę ir imasi veiksmų, kad neigiamas poveikis saugomoms teritorijoms, kurio neįmanoma išvengti dėl poligonų įkūrimo, jų statinių ir (ar) įrenginių statybos (įrengimo), poligonų teritorijų parengimo karinių mokymų ir pratybų veiklai ir šios veiklos vykdymo, būtų kompensuojamas įsteigiant lygiavertes saugomas teritorijas kitose vietose. Tauragės karinis poligonas, įskaitant ir plėtros teritoriją, bus naudojamas tik manevrui ir jame bus statomi nesudėtingi statiniai, reikalingi karinio poligono veiklai užtikrinti, todėl poveikis aplinkai bus minimalus. Be to, Įstatymo 8 straipsnio 6 ir 7 dalyse nustatyti ribojimai: poligono teritorijoje miško kirtimai, siekiant užtikrinti efektyvų poligono naudojimą, negali viršyti 15 procentų poligono teritorijos bendro ploto ir poligono teritorijoje karių ir karinių vienetų mokymams ir pratyboms karinė technika ir ginklai naudojami tik su imitacinėmis priemonėmis (imitaciniais šaudmenimis, pirotechninėmis, šviesos ir garso imitavimo, dūminėmis ir kitomis kovinės aplinkos imitavimo priemonėmis), kurios, be kita ko, apima ne tik triukšmo valdymą, bet ir bioįvairovės, esančios poligono teritorijoje, išsaugojimą.

5. Įstatymo 1 priedas išdėstomas nauja redakcija, nustatoma nauja Lietuvos kariuomenės Tauragės karinio poligono teritorijos riba (1 pav.).

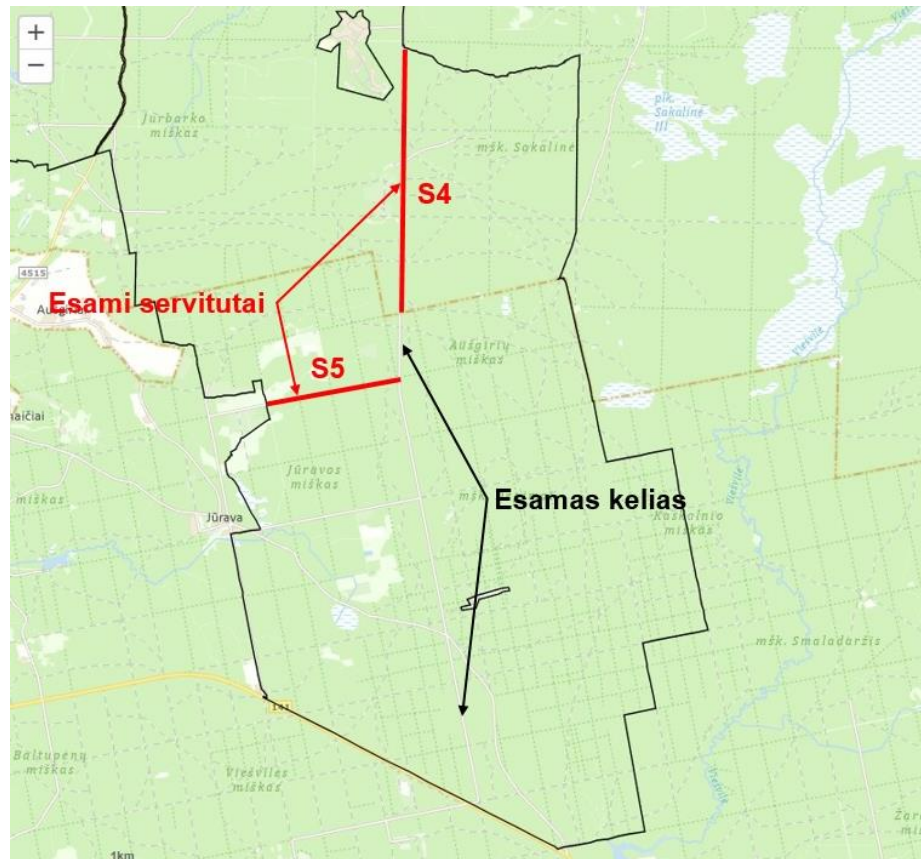


1 pav. Lietuvos kariuomenės Tauragės karinio poligono teritorijos riba

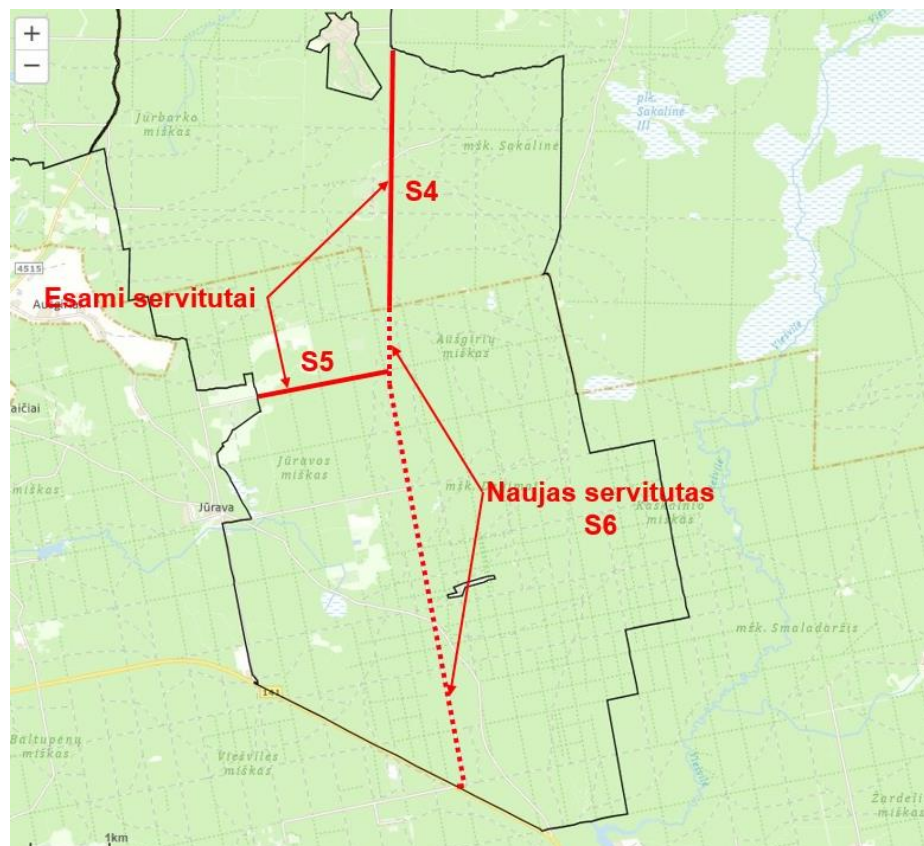
Lietuvos kariuomenės Tauragės karinio poligono plėtros teritoriją sudarytų 2334 ha plotas, kurį sudaro 6 nauji valstybinės miškų ūkio paskirties žemės sklypai, tikslinamos 2 (dviejų) žemės sklypų, jau įrašytų į Įstatymo 2 priedo skyriaus „Valstybinės žemės sklypai ir jų vertė“ 7 ir 8 eilutes, dalys ir pridedamas 10,86 ha valstybinės žemės, kurioje nesuformuoti žemės sklypai, plotas.

6. Įstatymo 2 priedas papildomas valstybinės žemės sklypais, nurodomi juos identifikuojantys duomenys, plotas bei vertės, ir valstybine žeme, kurioje nesuformuoti žemės sklypai, nurodomos jos centro koordinatės bei plotas.

7. Įstatymo 7 priedas išdėstomas nauja redakcija. Įstatymo 7 priede papildomai nustatomas kelio servitutas Nr. S6, suteikiantis teisę važiuoti transporto priemonėmis Tauragės karinio poligono teritorijoje. Kelio servituto Nr. S6 ilgis – 6102 m, plotis – 12 m, plotas – 7,32 ha. Kelio servitutas nustatomas esamam keliui (2 pav.), kuris yra jungtis tarp jau Įstatymu nustatyto kelio servituto Nr. S4 ir kelio servituto Nr. S5 (3 pav.). Kelio servituto geografinė padėtis, jo plotis ir ilgis nustatytas atsižvelgiant į vietovės situaciją, t. y. jis yra įsiterpęs tarp žemės sklypų (iš vakarų pusės ribojasi žemės sklypai, kurių unikalūs Nr.: 4400-1665-8503, 4400-1665-8990 ir 4400-1665-9144, o iš rytų pusės ribojasi žemės sklypai, kurių unikalūs Nr.: 4400-1665-8569 ir 4400-1665-9066), kurie priėmus Įstatymo projektą bus Lietuvos kariuomenės Tauragės karinio poligono teritorijoje. Įstatymo 4 straipsnio 4 dalyje, be kita ko, nustatyta, kad į poligonų teritorijas patenkanti atskirais žemės sklypais nesuformuota valstybinė žemė formuojama, naudojimo sąlygos (paskirtis, naudojimo būdas, servitutai) nustatomi Žemės įstatymo nustatyta tvarka rengiant karinės infrastruktūros projektus. Atsižvelgiant į tai, Lietuvos kariuomenės Tauragės karinio poligono teritorijoje suformavus valstybinės žemės sklypus Įstatymu nustatyti servitutai bus įregistruoti Nekilnojamojo turto registro informacinėje sistemoje. Pažymėtina, kad Įstatymu nustatomi kelio servitutai yra bendro naudojimo.



2 pav. Esamas kelias



3 pav. Kelio servitutas Nr. S6

Lietuvos Respublikos civilinio kodekso (toliau – CK) 4.124 straipsnyje nustatyti servituto nustatymo pagrindai ir momentas. CK 4.124 straipsnio 1 dalyje, be kita ko, nustatyta, kad servitutus gali nustatyti įstatymai, o minėto straipsnio 2 dalyje nustatyta, kad iš servituto kylančios teisės ir

pareigos subjektams atsiranda tik įregistravus servitutą, išskyrus atvejus, kai servitutą nustato įstatymai. CK 4.124 straipsnio 3 dalis nustato, kad nustatant servitutus, visais atvejais turi būti ir dėl servitutų nustatymo viešpataujančiuoju tampančio daikto savininko valia, išskyrus atvejus, kai servitutą nustato įstatymai ar teismo sprendimas. Nors minėtos CK nuostatos nustato išimtį dėl įstatymu nustatytų servitutų įregistravimo, tačiau siekiant išviešinti iš servituto kylančias teises ir pareigas subjektams Įstatymu nustatyti servitutai, suformavus valstybinės žemės sklypus, bus įregistruoti Nekilnojamojo turto registro informacinėje sistemoje.

Plečiamą Lietuvos kariuomenės Tauragės karinio poligono teritoriją Jurbarko rajono savivaldybės teritorijoje sudarys valstybinė miškų ūkio paskirties žemė ir atskirais žemės sklypais nesuformuota valstybinė žemė. Valstybinės miškų ūkio paskirties žemės sklypai yra valstybinės reikšmės miškai, kuriuos šiuo metu patikėjimo teise valdo valstybės įmonė Valstybinių miškų urėdija, o valstybinę žemę, kurioje nesuformuoti žemės sklypai, – Nacionalinė žemės tarnyba prie Aplinkos ministerijos.

Plėtos teritorijoje taip pat yra nekilnojamojo kultūros paveldo objektas – Melno sutartimi nustatytos Lietuvos Didžiosios Kunigaikštystės valstybinės sienos atkarpa (apie 2100 metrų), kuriai pagal Lietuvos Respublikos nekilnojamojo kultūros paveldo apsaugos įstatymą taikoma apsauga.

Taigi, šiomis teritorijomis praplėtus Tauragės karinį poligoną, kurio įkūrimas Įstatymu pripažintas ypatingos valstybinės svarbos projektu, priėmus Įstatymo projektą, Įstatymu nustatytas specialusis teisinis reguliavimas galiotų ir išplėstoje teritorijos dalyje.

5. Numatomo teisinio reguliavimo poveikio vertinimo rezultatai, galimos neigiamos priimto įstatymo pasekmės ir kokių priemonių reikėtų imtis, kad tokių pasekmių būtų išvengta

Priėmus Įstatymo projektą bus sudarytos sąlygos užtikrinti Lietuvos kariuomenės kovinį rengimą, taip darant teigiamą poveikį Lietuvos nacionaliniam saugumui.

6. Kokią įtaką įstatymas turės kriminogeninei situacijai, korupcijai

Įtakos neturės.

7. Kaip įstatymo įgyvendinimas atsilieps verslo sąlygoms ir jo plėtrai

Įtakos neturės.

8. Ar įstatymo projektas neprieštarauja strateginio lygmens planavimo dokumentams

Neprieštarauja.

9. Įstatymo inkorporavimas į teisinę sistemą, kokius teisės aktus būtina priimti, kokius galiojančius teisės aktus reikia pakeisti ar pripažinti netekusiais galios

Siekiant Įstatymą inkorporuoti į teisinę sistemą nereikės keisti kitų įstatymų.

10. Ar įstatymo projektas parengtas laikantis Lietuvos Respublikos valstybinės kalbos, Teisėkūros pagrindų įstatymų reikalavimų, o įstatymo projekto sąvokos ir jas įvardijantys terminai įvertinti Terminų banko įstatymo ir jo įgyvendinamųjų teisės aktų nustatyta tvarka

Įstatymo projektas parengtas laikantis Lietuvos Respublikos valstybinės kalbos, Lietuvos Respublikos teisėkūros pagrindų įstatymų reikalavimų ir atitinka bendrinės lietuvių kalbos normas.

11. Ar įstatymo projektas atitinka Žmogaus teisių ir pagrindinių laisvių apsaugos konvencijos nuostatas ir Europos Sąjungos dokumentus

Įstatymo projektas neprieštarauja Žmogaus teisių ir pagrindinių laisvių apsaugos konvencijos nuostatoms ir Europos Sąjungos dokumentams.

12. Jeigu įstatymui įgyvendinti reikia įgyvendinamųjų teisės aktų, – kas ir kada juos turėtų priimti

Šiam įstatymui įgyvendinti reikalingi teisės aktai:

1. Lietuvos Respublikos Vyriausybės 1997 m. spalio 23 d. nutarimo Nr. 1154 „Dėl valstybinės reikšmės miškų plotų patvirtinimo“ pakeitimo projektas.

2. Lietuvos Respublikos Vyriausybės 2000 m. gegužės 12 d. nutarimo Nr. 545 „Dėl Lietuvos kariuomenės karinių poligonų ir karinio mokymo teritorijų“ pakeitimo projektas.

3. Valstybės ir savivaldybių institucijų, įmonių, įstaigų ir organizacijų sprendimai pagal kompetenciją, reikalingi šiam įstatymui tinkamai įgyvendinti.

13. Kiek valstybės, savivaldybių biudžetų ir kitų valstybės įsteigtų fondų lėšų prireiks įstatymui įgyvendinti, ar bus galima sutaupyti (pateikiami prognozuojami rodikliai einamaisiais ir artimiausiais 3 biudžetiniais metais)

Poligono infrastruktūros įrengimas planuojamas įgyvendinti 2026 metais ir bus finansuojamas iš Krašto apsaugos ministerijai skiriamų valstybės biudžeto lėšų ir kitų teisėtai gautų lėšų, nereikalaujant papildomų biudžeto asignavimų. Poligono infrastruktūros išlaikymas, priežiūra bus finansuojama 2027–2029 metais iš Krašto apsaugos ministerijai skiriamų valstybės biudžeto lėšų ir kitų teisėtai gautų lėšų.

Įstatymo projekto 3 straipsnio 3 dalies nuostatai (dėl naujų saugomų teritorijų už poligono teritorijos ribų įsteigimo, esamų saugomų teritorijų plėtros ar apsaugos režimo kuriuo kompensuojamas poligono teritorijos ribų nustatymo ir poligono naudojimo neigiamas poveikis jame esančioms gamtos vertybėms) įgyvendinti lėšų poreikis numatomas 2029 ir vėlesniais metais. Dėl to, kompetentingoms institucijoms įvertinus planuojamą lėšų poreikį konkrečioms metams, atitinkami biudžeto asignavimai įstatymų nustatyta tvarka bus vertinami tvirtinant atitinkamų metų valstybės biudžetą.

14. Rengiant įstatymo projektą gauti specialistų vertinimai ir išvados

Rengiant Įstatymo projektą negauta specialistų vertinimų.

15. Reikšminiai žodžiai, kurių reikia šiam projektui įtraukti į kompiuterinę paieškos sistemą, įskaitant Europos žodyno *Eurovoc* terminus, temas bei sritis

Teritorijų planavimas, statinių statyba.

16. Kiti, iniciatorių nuomone, reikalingi pagrindimai ir paaiškinimai

Nėra.
