


MARIJAMPOLĖS MIESTO TERITORIJOS  
RIBŲ KEITIMO PLANAS



**SUTARTINIAI ŽYMĖJIMAI**

- Esama Marijampolės miesto riba
- Keičiama Marijampolės miesto riba
- Iš miesto išskiriama teritorija ir jos eksploikacijos nuemnis
- Miestui priskiriama teritorija ir jos eksploikacijos nuemnis
- Ribos aprašymo posūkio taškas ir jo numeris
- Esamų gyvenamųjų vietovių ribos
- Stiprus ribos
- Nekilnojamojo kultūros paveldo objektai
- Nekilnojamojo kultūros paveldo objektų teritorijos
- Nekilnojamojo kultūros paveldo objektų apsaugos zonos
- Magistralinis kelias
- Krašto kelias
- Regioninis kelias
- Kelias
- Geležinkeliai
- Vandens
- Pelkės
- Įlankos

**MIESTUI PRISKIRIAMOS TERITORIJOS**


Teritorijos Nr.	Plotas, ha
1	0,11
2	0,02
3	0,07
4	0,16
5	0,12
6	0,08
7	0,04
8	0,04
9	0,01
10	0,29
11	0,75
12	0,69
13	0,02
14	0,19
15	0,11
16	0,09
Viso	2,79

**IS MIESTO IŠSKIRIAMOS TERITORIJOS**

Teritorijos Nr.	Plotas, ha
17	0,08
18	0,07
19	0,13
20	0,01
21	0,11
22	0,42
23	0,17
24	0,17
25	0,01
26	0,01
27	0,23
Viso	70,01


**SUDERINTA**

Lietuvos Respublikos  
savivaldybės administracijos  
rašto Nr. 2-445-2018-11-11  
Prieš: Marijampolės miesto teritorijos ribų keitimo planą  
Vytis: Savivaldybės administracijos  
Eva: Savivaldybės administracijos




**SUDERINTA**

Lietuvos Respublikos  
savivaldybės administracijos  
rašto Nr. 2-445-2018-11-11  
Prieš: Marijampolės miesto teritorijos ribų keitimo planą  
Vytis: Savivaldybės administracijos  
Eva: Savivaldybės administracijos




**SUDERINTA**

Lietuvos Respublikos  
savivaldybės administracijos  
rašto Nr. 2-445-2018-11-11  
Prieš: Marijampolės miesto teritorijos ribų keitimo planą  
Vytis: Savivaldybės administracijos  
Eva: Savivaldybės administracijos




**SUDERINTA**

Lietuvos Respublikos  
savivaldybės administracijos  
rašto Nr. 2-445-2018-11-11  
Prieš: Marijampolės miesto teritorijos ribų keitimo planą  
Vytis: Savivaldybės administracijos  
Eva: Savivaldybės administracijos




**SUDERINTA**

Lietuvos Respublikos  
savivaldybės administracijos  
rašto Nr. 2-445-2018-11-11  
Prieš: Marijampolės miesto teritorijos ribų keitimo planą  
Vytis: Savivaldybės administracijos  
Eva: Savivaldybės administracijos



**SUDERINTA**

Lietuvos Respublikos  
savivaldybės administracijos  
rašto Nr. 2-445-2018-11-11  
Prieš: Marijampolės miesto teritorijos ribų keitimo planą  
Vytis: Savivaldybės administracijos  
Eva: Savivaldybės administracijos



**DUOMENŲ ŠALTINIAI:**

- 1. Geografinio apibrėžimo kadastriniai duomenys, © Nacionalinė žemės tarnyba prie Žemės ūkio ministerijos, 2016;
- 2. Lietuvos Respublikos teritorijos M 1:100000 skalės raštinis ortofotografinis žemėlapis ORT10LT;
- 3. Nekilnojamojo turto kadastriniai duomenys, VĮ "Registru centras", 2018

Atstato Nr. A/ATP 1562 Vyt. arch. A. Kadimė 2018

TPV 0078 PV R. Baskys 2018

IGNV-1034 Sav. arch. A. Anisimovs 2018

Arch. GIS M. Baskys 2018

**Urbanistika**

PLANAVIMO ORGANIZATORIUS:  
MARIJAMPOLĖS SAVIVALDYBĖS  
ADMINISTRACIJOS DIREKTORIUS

MARIJAMPOLĖS MIESTO TERITORIJOS  
RIBŲ KEITIMO PLANAS

KEIČIAMA MARIJAMPOLĖS MIESTO RIBA  
M 1:10 000

Lapas 1 Lapų 1