

**LIETUVOS RESPUBLIKOS VYRIAUSYBĖS KANCELIARIJOS
POLITIKOS ĮGYVENDINIMO GRUPĖ**

PAŽYMA

**DĖL LIETUVOS RESPUBLIKOS VYRIAUSYBĖS NUTARIMO „DĖL MAŽEIKIŲ RAJONO
SAVIVALDYBĖS GYVENAMŲJŲ VIETŲ VIETŲVIŲ NUSTATYMO, PANAIKINIMO,
GYVENAMŲJŲ VIETŲVIŲ TERITORIJŲ RIBŲ NUSTATYMO IR PAKĖITIMO“ PROJEKTO
(TOLIAU – PROJEKTAS)
(TAP-18-480; TAIS NR. 18-1231(2))**

2018-04-09 Nr. NV-904

Vilnius

Projekto rengėja – Vidaus reikalų ministerija.

Projekto tikslas: sutvarkyti Mažeikių rajono savivaldybės kaimų teritorijų ribas ir pavadinimus, pakeisti Mažeikių, Sedos ir Viešnių miestų teritorijų ribas.

Dabartinė situacija. Šiuo metu esančios Mažeikių rajono savivaldybės kaimų teritorijų ribos yra netikslios, kertančios Nekilnojamojo turto registre įregistruotus žemės sklypus, nemažai yra neįteisintų kaimų, taip pat teritorijų, nepriskirtų kaimams, neretai įrašytų kaimų faktinė vieta nesutampa su adresu, nurodytu Nekilnojamojo turto registre. Dėl to iškyla sunkumų valdant nekilnojamąjį turtą, atliekant kadastrinius matavimus, suteikiant adresus ir deklaruojant gyvenamąją vietą.

Projekto esmė. Mažeikių rajono savivaldybės taryba, įvertinusi vietos gyventojų apklausos nuomonę, pateikė Vyriausybei siūlymus dėl savivaldybės gyvenamųjų vietovių teritorijų ribų ir pavadinimų tvarkymo. **Projektu siūloma:**

- nustatyti 4 naujus kaimus – Kiminiškės, Meinorių, Tirkšlių ir Marijampolės;
- panaikinti Fermos kaimą, o jo teritoriją priskirti Viešnių miestui, su kuriuo šis kaimas glaudžiai susijęs savo infrastruktūra;
- pakeisti miestų teritorijų ribas – padidinti Mažeikių, Sedos, Viešnių miestų plotus.

Derinimas. Projektas be pastabų suderintas su Susisiekimo ir Žemės ūkio ministerijomis, patikslintas pagal valstybės įmonės Registrų centro pateiktą pastabą. Vyriausybės kanceliarijos Teisės grupė pateikė redakcinio pobūdžio pastabą dėl projekto pavadinimo papildymo, į kurią projekto rengėjai atsižvelgs.

Atitiktis Vyriausybės programos nuostatom. Projektas atitinka Vyriausybės programos 76.2 papunkčio nuostatą, kad naujų savivaldybių steigimas, esamų jungimas ir kitoks teritorinis pertvarkymas turi vykti tiksliai pačių vietos gyventojų ar savivaldybių tarybų iniciatyva.

Dalykinio vertinimo išvada. Siūlome projektą svarstyti **Vyriausybės posėdžio A dalyje.**

Patarėja

Aušra Balčiūnaitytė



LIETUVOS RESPUBLIKOS VIDAUS REIKALŲ MINISTERIJA

Biudžetinė įstaiga, Šventaragio g. 2, LT-01510 Vilnius,
tel.: (8 5) 271 7154 / 271 7178, faks. (8 5) 271 8551, el. p. bendrasisd@vrm.lt
Duomenys kaupiami ir saugomi Juridinių asmenų registre, kodas 188601464

Lietuvos Respublikos Vyriausybei

2018-03-30 Nr. 10 - 1759(31)

DĖL LIETUVOS RESPUBLIKOS VYRIAUSYBĖS NUTARIMO „DĖL MAŽEIKIŲ RAJONO SAVIVALDYBĖS GYVENAMŲJŲ VIETОВIŲ NUSTATYMO, PANAIKINIMO, GYVENAMŲJŲ VIETОВIŲ TERITORIJŲ RIBŲ NUSTATYMO IR PAKEITIMO“ PROJEKTO TEIKIMO

Vidaus reikalų ministerija, vadovaudamasi Administracinių vienetų ir gyvenamųjų vietovių teritorijų ribų ir pavadinimų tvarkymo taisyklių, patvirtintų Lietuvos Respublikos Vyriausybės 1996 m. birželio 3 d. nutarimu Nr. 651 „Dėl administracinių vienetų ir gyvenamųjų vietovių teritorijų ribų ir pavadinimų tvarkymo“ (toliau – Taisyklės), 34 punktu, teikia Lietuvos Respublikos Vyriausybės nutarimo „Dėl Mažeikių rajono savivaldybės gyvenamųjų vietovių nustatymo, panaikinimo, gyvenamųjų vietovių teritorijų ribų nustatymo ir pakeitimo“ projektą (toliau – Nutarimo projektas).

Nutarimo projekto tikslas – sutvarkyti Mažeikių rajono savivaldybės kaimų teritorijų ribas ir pavadinimus, pakeisti Mažeikių, Sedos ir Viekšnių miestų teritorijų ribas.

Šiuo metu esančios Mažeikių rajono savivaldybės kaimų teritorijų ribos yra netikslios, kertančios Nekilnojamojo turto registre įregistruotus žemės sklypus, nemažai yra neįteisintų kaimų ir jų teritorijų ribų, taip pat teritorijų, nepriskirtų kaimams, neretai įrašytų kaimų faktinė vieta nesutampa su adresu, nurodytu Nekilnojamojo turto registre. Dėl to iškyla sunkumų valdant nekilnojamąjį turtą, atliekant kadastrinius matavimus, suteikiant adresus ir deklaruojant gyvenamąją vietą. Tokia situacija neatitinka Taisyklėse nustatytų gyvenamųjų vietovių teritorijų ribų nustatymo principų. Priėmus Nutarimo projektą, bus sudarytos sąlygos spręsti šias problemas.

Nutarimo projektu siūloma nustatyti 4 naujus kaimus (Kiminiškės, Meinorių, Tirkšlių ir Marijampolės), panaikinti Fermos kaimą, o jo teritoriją priskirti Viekšnių miestui, su kuriuo šis kaimas glaudžiai susijęs savo infrastruktūra.

Taip pat Nutarimo projektu siūloma pakeisti miestų teritorijų ribas: Mažeikių miesto plotą padidinti beveik 26 hektarais, Sedos miesto plotą – daugiau kaip 8 hektarais ir Viekšnių miesto plotą – daugiau kaip 200 hektarų, prie šio miesto prijungiant naikinamo Fermos kaimo teritoriją ir Pakalupio ir Pluogų kaimų dalis.

Valstybinė lietuvių kalbos komisija dėl gyvenamosioms vietovėms suteikiamų vardų neprieštarauja.

Nustatant kaimų teritorijų ribas, naikinant kaimus, buvo atsižvelgiama į vietos gyventojų, žemės sklypų savininkų pastabas ir pasiūlymus, vadovaujamosi Nekilnojamojo turto kadastro žemėlapis ir Nekilnojamojo turto registro duomenų bazių informacija.

Mažeikių rajono savivaldybės taryba, įvertinusi vietos gyventojų nuomonę, pareikštą 2017 m. sausio–kovo mėn. organizuotoje apklausoje, savo sprendimu pateikė pasiūlymus Vyriausybei dėl savivaldybės gyvenamųjų vietovių teritorijų ribų ir pavadinimų tvarkymo.

Papildomai su visuomene konsultuojamasi Nutarimo projektą paskelbus Vidaus reikalų ministerijos interneto svetainėje ir Lietuvos Respublikos Seimo teisės aktų informacinės sistemos (TAIS) Projektų registravimo posistemėje..

Atsižvelgiant į Numatomo teisinio reguliavimo poveikio vertinimo metodikos, patvirtintos Lietuvos Respublikos Vyriausybės 2003 m. vasario 26 d. nutarimu Nr. 276, 4 punktą, Nutarimo projekto numatomo teisinio reguliavimo poveikio vertinimas neatliekamas.

Numatomo teisinio reguliavimo neigiamų pasekmių nenumatoma.

Nutarimo projekto įgyvendinimas papildomų valstybės biudžeto lėšų nepareikalaus.

Nutarimo projektas be pastabų suderintas su Susisiekimo ir Žemės ūkio ministerijomis, patikslintas pagal valstybės įmonės Registrų centro pateiktą pastabą.

Nutarimo projektą parengė Vidaus reikalų ministerijos Viešojo valdymo politikos departamento (direktorius P. Skardžius, tel. 271 8839) Vietos savivaldos politikos skyriaus (vedėja D. Masaitienė, tel. 271 7187) vyriausioji specialistė A. Tranylienė (tel. 271 8306).


PRIDEDAMA:

1. Nutarimo projektas, 3 lapai.
2. Mažeikių rajono savivaldybės tarybos 2017 m. birželio 30 d. sprendimo Nr. T1-199 „Dėl Mažeikių rajono savivaldybės gyvenamųjų vietovių ribų planų“ ir aiškinamojo rašto kopijos, 4 lapai.
3. Valstybinės lietuvių kalbos komisijos 2017 m. vasario 1 d. rašto Nr. S1- 48(1.7) kopija, 1 lapas.
4. Mažeikių rajono savivaldybės gyvenamųjų vietovių teritorijų ribų aprašymas, 135 lapai.
5. Mažeikių rajono savivaldybės gyvenamųjų vietovių teritorijų ribų nustatymo ir pakeitimo planai M 1:50000 ir M 1:10000, 48 lapai.
6. Susisiekimo ministerijos 2018 m. vasario 12 d. rašto Nr. 2-846 kopija, 1 lapas.

7. Žemės ūkio ministerijos 2018 m. vasario 13 d. rašto Nr. 2D-522(12.145) kopija, 1 lapas.

8. Valstybės įmonės Registrų centro 2018 m. vasario 13 d. rašto Nr. (1.1.30)s- 1520 kopija,
1 lapas.

Vidaus reikalų ministras

A handwritten signature in black ink, appearing to read 'Eimutis Misiūnas', with a large, stylized loop at the end.

Eimutis Misiūnas

LIETUVOS RESPUBLIKOS VYRIAUSYBĖ

NUTARIMAS

**DĖL MAŽEIKIŲ RAJONO SAVIVALDYBĖS GYVENAMŲJŲ VIETŲ
NUSTATYMO, PANAIKINIMO, GYVENAMŲJŲ VIETŲ TERITORIJŲ RIBŲ
NUSTATYMO IR PAKĖITIMO**

2018 m. d. Nr.
Vilnius

Vadovaudamasi Lietuvos Respublikos teritorijos administracinių vienetų ir jų ribų įstatymo 9 straipsnio 1 dalimi ir 10 straipsniu ir atsižvelgdama į Mažeikių rajono savivaldybės tarybos 2017 m. birželio 30 d. sprendime Nr. T1-199 „Dėl Mažeikių rajono savivaldybės gyvenamųjų vietovių ribų planų“ išdėstytus pasiūlymus, pateiktus įvertinus vietos gyventojų nuomonę, Lietuvos Respublikos Vyriausybė n u t a r i a :

1. Nustatyti šias Mažeikių rajono savivaldybės gyvenamąsias vietas ir suteikti joms pavadinimus:

1.1. Mažeikių apylinkės seniūnijos gyvenamąją vietovę ir suteikti jai Kiminiškės kaimo pavadinimą;

1.2. Tirkšlių seniūnijos:

1.2.1. gyvenamąją vietovę ir suteikti jai Meinorių kaimo pavadinimą;

1.2.2. gyvenamąją vietovę ir suteikti jai Tirkšlių kaimo pavadinimą;

1.3. Vieksnių seniūnijos gyvenamąją vietovę ir suteikti jai Marijampolės kaimo pavadinimą.

2. Panaikinti Mažeikių rajono savivaldybės Vieksnių seniūnijos Fermos kaimą, o jo teritoriją – 133,23 hektaro priskirti Vieksnių miesto teritorijai.

3. Nustatyti Mažeikių rajono savivaldybės gyvenamųjų vietovių teritorijų ribas pagal pridedamus planus:

3.1. Laižuvos seniūnijos: Auksūdžio kaimo (1 785,81 hektaro), Barysčių kaimo (199,82 hektaro), Duobgirių kaimo (610,80 hektaro), Kalniškių kaimo (192,22 hektaro), Laižuvos miestelio (358,92 hektaro), Lendriškių kaimo (389,41 hektaro), Pakliaupio kaimo (99,41 hektaro), Palaižupės kaimo (553,14 hektaro), Purplių kaimo (854,52 hektaro), Stumbrų kaimo (803,37 hektaro) ir Varninės kaimo (346,90 hektaro);

3.2. Mažeikių apylinkės seniūnijos: Antanavos kaimo (287,69 hektaro), Bugenių kaimo (1 622,17 hektaro), Dargių kaimo (1 222,28 hektaro), Gargždų kaimo (280,80 hektaro), Kalnėnų kaimo (45,36 hektaro), Kiminiškės kaimo (195,41 hektaro), Krakių kaimo (1 017,51 hektaro), Kuodžių kaimo (315,01 hektaro), Kurmaičių kaimo (355,51 hektaro), Linksnakių kaimo (142,37 hektaro), Maigų kaimo (651,21 hektaro), Milių kaimo (843,33 hektaro), Naikių kaimo (1 443,67 hektaro), Pumpurų kaimo (749,75 hektaro), Purvėnų kaimo (1 416,08 hektaro), Ruzgų kaimo (560,37 hektaro), Sovaičių kaimo (902,70 hektaro), Troškučių kaimo (397,58 hektaro), Zastaučių kaimo (318,83 hektaro) ir Žiogaičių kaimo (1 042,55 hektaro);

3.3. Reivyčių seniūnijos: Buknaičių kaimo (1 787,73 hektaro), Fermos kaimo (208,34 hektaro), Kabaldikų kaimo (370,96 hektaro), Kirgų kaimo (262,05 hektaro), Knabikų

kaimo (1 536,04 hektaro), Kušlėnų kaimo (1 299,97 hektaro), Leckavos miestelio (375,70 hektaro), Mantvydų kaimo (582,58 hektaro), Miškėnų kaimo (227,94 hektaro), Reivyčių kaimo (1 401,03 hektaro), Tulnių kaimo (1 157,61 hektaro) ir Urvikių kaimo (1 971,82 hektaro);

3.4. Sedos seniūnijos: Arvydiškės kaimo (392,78 hektaro), Beržėnų kaimo (322,23 hektaro), Butikių kaimo (654,43 hektaro), Dagių kaimo (1 095,50 hektaro), Dingailų kaimo (559,99 hektaro), Domėnų kaimo (1 063,02 hektaro), Dūmaičių kaimo (601,83 hektaro), Grūstės kaimo (708,07 hektaro), Kalnių kaimo (481,63 hektaro), Kuisių kaimo (97,27 hektaro), Kulšėnų kaimo (413,34 hektaro), Nausodės kaimo (1 638,21 hektaro), Pabradumės kaimo (336,26 hektaro), Padvarninkų kaimo (110,90 hektaro), Paežerės kaimo (371,03 hektaro), Pagardės kaimo (1 126,51 hektaro), Pasruojės kaimo (195,37 hektaro), Renavo kaimo (217,58 hektaro), Rimolių kaimo (104,08 hektaro), Rubikalių kaimo (257,02 hektaro), Skėrių kaimo (873,04 hektaro), Tiškų kaimo (189,88 hektaro), Uikių kaimo (659,94 hektaro), Užėžerės kaimo (443,77 hektaro), Vadagių kaimo (479,63 hektaro) ir Žadeikių kaimo (689,12 hektaro);

3.5. Šerkšnėnų seniūnijos: Balėnėlių kaimo (25,59 hektaro), Dacių kaimo (187,48 hektaro), Girkalių kaimo (283,81 hektaro), Gudiškės kaimo (88,48 hektaro), Kalniškių kaimo (382,41 hektaro), Ketūnų kaimo (1 181,38 hektaro), Kirklių kaimo (344,40 hektaro), Lėlaičių kaimo (342,49 hektaro), Liūdėnų kaimo (159,72 hektaro), Mantvydžių kaimo (372,26 hektaro), Mažaičių kaimo (1 364,38 hektaro), Pašerkšnės kaimo (624,42 hektaro), Plinkšių kaimo (227,59 hektaro), Račių kaimo (1 570,09 hektaro), Rubikų kaimo (460,57 hektaro), Rupėkių kaimo (393,26 hektaro), Skuodiškių kaimo (1 831,48 hektaro), Šerkšnėnų kaimo (1 813,50 hektaro), Užpelkių kaimo (1 736,96 hektaro) ir Žemalės kaimo (1 713,10 hektaro);

3.6. Tirkšlių seniūnijos: Balėnų kaimo (2 527,65 hektaro), Bružų kaimo (1 219,89 hektaro), Daubarių kaimo (501,30 hektaro), Gaurylių kaimo (769,83 hektaro), Geidžių kaimo (847,05 hektaro), Jautakių kaimo (600,77 hektaro), Jonaičių kaimo (251,21 hektaro), Krucių kaimo (244,02 hektaro), Lėlaičių kaimo (295,78 hektaro), Lėtenių kaimo (606,48 hektaro), Meinorių kaimo (488,76 hektaro), Medžialenkės kaimo (726,52 hektaro), Paventės kaimo (234,48 hektaro), Pievėnų kaimo (1 113,46 hektaro), Plėnakių kaimo (1 085,92 hektaro), Spurganų kaimo (1 280,06 hektaro), Tirkšlių miestelio (821,45 hektaro), Tirkšlių kaimo (721,26 hektaro), Užlieknės kaimo (1 457,81 hektaro) ir Voverių kaimo (291,85 hektaro);

3.7. Vieksnių seniūnijos: Ašvėnų kaimo (581,08 hektaro), Birbiliškės kaimo (1 734 hektarai), Bobulinos kaimo (315,57 hektaro), Boguslavo kaimo (219,14 hektaro), Čekų kaimo (936,63 hektaro), Dainorių kaimo (255,94 hektaro), Dargužiškių kaimo (384,72 hektaro), Dauginėlių kaimo (321,36 hektaro), Dauginių kaimo (949,92 hektaro), Daubiškių kaimo (552,08 hektaro), Degimų kaimo (304,70 hektaro), Gyvolių kaimo (449,86 hektaro), Gudų kaimo (679,28 hektaro), Kapėnų kaimo (221,84 hektaro), Kegrių kaimo (866,41 hektaro), Marškonės kaimo (252,56 hektaro), Marijampolės kaimo (457,50 hektaro), Meižių kaimo (698,90 hektaro), Meškelių kaimo (422,82 hektaro), Nabulių kaimo (95,85 hektaro), Padvarių kaimo (173,45 hektaro), Palnosų kaimo (569,83 hektaro), Pabūgenių kaimo (73,19 hektaro), Pakalupio kaimo (485,45 hektaro), Pavirvytės kaimo (138,78 hektaro), Pluogų kaimo (590,16 hektaro), Pušinos kaimo (103,09 hektaro), Ramoniškės kaimo (508,05 hektaro), Rekečių kaimo (865,54 hektaro), Santeklių kaimo (205,34 hektaro), Savarinų kaimo (326,04 hektaro), Skleipių kaimo (95,36 hektaro), Stočkų kaimo (457,46 hektaro), Svirkančių

kaimo (931,34 hektaro), Tučių I kaimo (793,23 hektaro), Tučių II kaimo (782,79 hektaro), Uogiškių kaimo (860,18 hektaro), Užventės kaimo (244,90 hektaro), Žalionės kaimo (313,01 hektaro) ir Žibikų kaimo (1 496,11 hektaro);

3.8. Židikų seniūnijos: Asteikių kaimo (542,97 hektaro), Bataičių kaimo (146,30 hektaro), Bučiškės kaimo (75,24 hektaro), Bukančių kaimo (940,80 hektaro), Dapšių kaimo (548,80 hektaro), Dautarų kaimo (1 264,55 hektaro), Giniočių kaimo (295,38 hektaro), Griežės kaimo (1 205,73 hektaro), Juodeikių kaimo (1 983,97 hektaro), Juodeikių kaimo (1 578,25 hektaro), Kentaučių kaimo (392,70 hektaro), Kražiškių kaimo (401,83 hektaro), Kugių kaimo (932,53 hektaro), Kukių kaimo (597,10 hektaro), Liepkalnės kaimo (37,41 hektaro), Liūliškių kaimo (413,51 hektaro), Miltenių kaimo (124,82 hektaro), Obeliškių kaimo (389,24 hektaro), Pakvisčio kaimo (676,58 hektaro), Palūšės kaimo (366,08 hektaro), Parakalnio kaimo (162,10 hektaro), Paviliotės kaimo (196,50 hektaro), Petraičių kaimo (780,17 hektaro), Pikelių miestelio (575,66 hektaro), Pocaičių kaimo (572,95 hektaro), Račalių kaimo (585,87 hektaro), Repšių kaimo (426,35 hektaro), Ritinės kaimo (1 184,67 hektaro), Senmiestės kaimo (1 354,04 hektaro), Strygalės kaimo (198,70 hektaro), Sūdintų kaimo (382,73 hektaro), Sugaudžių kaimo (262,07 hektaro), Šeirių kaimo (316,88 hektaro), Šilių kaimo (195,03 hektaro), Tvaskučių kaimo (756,95 hektaro), Ukrinų kaimo (498,82 hektaro), Viliotės kaimo (451,88 hektaro) ir Židikų miestelio (136,88 hektaro).

4. Pakeisti Mažeikių, Sedos ir Vieksnių miestų teritorijų ribas pagal pridedamus planus.

Ministras Pirmininkas

Vidaus reikalų ministras

Lietuvos Respublikos
vidaus reikalų ministras

Eimutis Nisiūnas

2018-03-30

VRM Teisės departamentas
Direktorė

Irina Urbonė

20180329

LR VRM Bendrojo departamento
Raštvedybos ir gyventojų priėmimo
skyriaus kalbos tvarkytoja

Lijana Puzinienė

20180330



MAŽEIKIŲ RAJONO SAVIVALDYBĖS TARYBA

SPRENDIMAS DĖL MAŽEIKIŲ RAJONO SAVIVALDYBĖS GYVENAMŲJŲ VIETŲŲ RIBŲ PLANŲ

2017 m. birželio 30 d. Nr. T1-199
Mažeikiai

Vadovaudamasi Lietuvos Respublikos vietos savivaldos 16 straipsnio 2 dalies 34 punktu, 46 straipsniu, Lietuvos Respublikos teritorijos administracinių vienetų ir jų ribų įstatymo 10 straipsniu, Administracinių vienetų ir gyvenamųjų vietovių teritorijų ribų ir pavadinimų tvarkymo taisyklių, patvirtintų Lietuvos Respublikos Vyriausybės 1996 m. birželio 3 d. nutarimu Nr. 651 „Dėl administracinių vienetų ir gyvenamųjų vietovių teritorijų ribų ir pavadinimų tvarkymo“ 24, 28, 29 ir 30 punktais ir įvertinusi vietos gyventojų apklausos rezultatus, Mažeikių rajono savivaldybės taryba n u s p r e n d ž i a :

1. Pritarti:

1.1. Mažeikių rajono savivaldybės teritorijoje esančių ir naujų gyvenamųjų vietovių teritorijų ribų nustatymo bei Mažeikių, Sedos ir Vieکشنیų miestų teritorijų ribų pakeitimo planams (pridedama);

1.2. Mažeikių rajono savivaldybės teritorijoje esančių ir naujų gyvenamųjų vietovių teritorijų ribų nustatymo bei Mažeikių, Sedos ir Vieکشنیų miestų teritorijų ribų pakeitimo aiškinamajam raštui (pridedama).

1.3. Mažeikių apylinkės seniūnijos naujos gyvenamosios vietovės nustatymui ir siūlyti pavadinti ją Kiminiškės kaimu.

1.4. Tirkšlių seniūnijos naujos gyvenamosios vietovės nustatymui ir pavadinti ją Tirkšlių kaimu, o kitą naują gyvenamąją vietovę pavadinti Meinorių kaimu.

1.5. Vieکشنیų seniūnijos naujos gyvenamosios vietovės nustatymui ir pavadinti ją Marijampolės kaimu.

1.6. Vieکشنیų seniūnijos Fermos kaimo panaikinimui, prijungiant jo teritoriją į Vieکشنیų miesto teritoriją.

2. Pavesti Mažeikių rajono savivaldybės administracijos direktoriui teisės aktų nustatyta tvarka suderinti sprendimo 1.1 papunktyje nurodytus Mažeikių rajono savivaldybės teritorijoje esančių gyvenamųjų vietovių teritorijų ribų nustatymo bei Mažeikių, Sedos ir Vieکشنیų miestų teritorijos ribų pakeitimo planus.

3. Siūlyti Lietuvos Respublikos Vyriausybei nustatyti Mažeikių apylinkės seniūnijoje naują gyvenamąją vietovę ir pavadinti ją Kiminiškės kaimu, Tirkšlių seniūnijoje – dvi naujas gyvenamąsias vietoves ir pavadinti jas Tirkšlių kaimu ir Meinorių kaimu, o Vieکشنیų seniūnijoje – naują gyvenamąją vietovę ir pavadinti ją Marijampolės kaimu.

4. Siūlyti Lietuvos Respublikos Vyriausybei nustatyti Mažeikių rajono savivaldybės teritorijoje esančių ir naujai nustatomų gyvenamųjų vietovių teritorijų ribas ir pakeisti Mažeikių, Sedos ir Vieکشنیų miestų teritorijų ribas pagal parengtus planus.

5. Siūlyti Lietuvos Respublikos Vyriausybei panaikinti Vieکشنیų seniūnijos Fermos kaimą jo teritoriją prijungiant į Vieکشنیų miesto teritoriją.


Kopija tikra

(Signature)

6. Pavesti šį sprendimą Mažeikių rajono savivaldybės administracijos Bendrajam skyriui paskelbti savivaldybės internetinėje svetainėje adresu: www.mazeikiai.lt bei iškabinti Laižuvos, Mažeikių apylinkės, Mažeikių, Reivyčių, Sedos, Šerkšnėnų, Tirkšlių, Viekšnių ir Židikų seniūnijų skelbimų lentose.

Šis sprendimas gali būti skundžiamas Lietuvos Respublikos administracinių bylų teisenos įstatymo nustatyta tvarka Šiaulių apygardos administraciniam teismui per vieną mėnesį nuo šio sprendimo paskelbimo dienos.

Savivaldybės meras



Antanas Tenys

Kopija tikra



Mažeikių rajono savivaldybės tarybos
2017-06-30 sprendimo Nr. T1-199
Priedas

AIŠKINAMASIS RAŠTAS

DĖL MAŽEIKIŲ SAVIVALDYBĖS LAIŽUVOS, MAŽEIKIŲ APYLINKĖS, REIVYČIŲ, SEDOS, ŠERKŠNĖNŲ, TIRKŠLIŲ, VIEKŠNIŲ IR ŽIDIKŲ SENIŪNIJŲ GYVENAMŲJŲ VIETŲ TERITORIJŲ RIBŲ NUSTATYMO BEI MAŽEIKIŲ, SEDOS IR VIEKŠNIŲ MIESTŲ RIBŲ PAKEITIMO

Mažeikių rajono savivaldybės Laižuvos, Mažeikių apylinkės, Reivyčių, Sedos, Šerkšnėnų, Tirkšlių, Vieکشنیų ir Židikų seniūnijų gyvenamųjų vietovių teritorijų ribų nustatymo bei Mažeikių, Sedos ir Vieکشنیų miestų teritorijos ribų pakeitimo planai rengiami vadovaujantis Lietuvos Respublikos teritorijos administracinių vienetų ir jų ribų įstatymu, Administracinių vienetų ir gyvenamųjų vietovių teritorijų ribų ir pavadinimų tvarkymo taisyklėmis Administracinių vienetų ir gyvenamųjų vietovių teritorijų ribų nustatymo ar pakeitimo planų rengimo tvarkos aprašu ir kitais teisės aktais.

Mažeikių rajono savivaldybės Laižuvos, Mažeikių apylinkės, Reivyčių, Sedos, Šerkšnėnų, Tirkšlių, Vieکشنیų ir Židikų seniūnijų gyvenamųjų vietovių teritorijų ribų nustatymo bei Mažeikių, Sedos ir Vieکشنیų miestų teritorijos ribų pakeitimo planų parengimo tikslas – nustatyti šių seniūnijų gyvenamųjų vietovių ribas ir pakeisti Mažeikių miesto teritorijos ribas. Tikslui įgyvendinti buvo atliekama esamų (sąlyginių) gyvenamųjų vietovių ribų analizė, gyventojų apklausa bei rengiami gyvenamųjų vietovių žemėlapių M1:50000 ir M1:10000 bei duomenų bazė, naudojantis Nekilnojamojo turto registro duomenų baze, Nekilnojamojo turto kadastro žemėlapiu, ortofotografiniu žemėlapiu bei georeferencinio pagrindo duomenų baze.

Pagrindinės gyvenamųjų vietovių ribų nustatymo ir pakeitimo priežastys:

1. Neįteisintos gyvenamosios vietovės.
2. Teritorijos nepriskirtos gyvenamosioms vietovėms.
3. Gyvenamųjų vietovių ribos kerta Nekilnojamojo turto registre įregistruotų ar naujai registruojamų žemės sklypų ribas.
4. Nekilnojamojo turto registre žemės sklypai klaidingai įrašomi ne į tas gyvenamųjų vietovių teritorijas, kuriose jie yra.
5. Netobulas nekilnojamojo turto valdymas.
6. Nėra galimybės tiksliai deklaruoti gyvenamąją vietą.
7. Nėra galimybės suteikti adresą.
8. Gyvenamosios vietovės neatitinka (kerta) natūralių vietovės situacijos kontūrų ribas.

Dabartinės, nenustatytos (sąlyginės) šios seniūnijos kaimų gyvenamųjų vietovių teritorijų ribos yra netikslios, neatitinka natūralių vietovės situacijos kontūrų ribų, kertasi su valstybinės ar vietinės reikšmės keliais, hidrografijos objektais, su registruojamų ar jau įregistruotų Nekilnojamojo turto registre žemės sklypų ribomis. Dėl nenustatytų gyvenamųjų vietovių ribų žemės reformos žemėtvarkos projektų autoriams ar kadastrinius matavimus atliekantiems asmenims, rengiantiems žemės sklypų planus, iškyla neaiškumai, kuriai gyvenamajai vietai priskirti suformuotą žemės sklypą, kai suformuotas žemės sklypas kerta kelias besiribojančias (sankirtoje) gyvenamąsias vietas, nes Nekilnojamojo turto registre žemės sklypui turi būti įrašomas vienos iš jų pavadinimas. Nustatyta nemažai atvejų, kai žemės sklypui Nekilnojamojo turto registre įrašytas gyvenamosios vietovės pavadinimas visiškai neatitinka jo buvimo vietos, t.y. pagal kadastro žemėlapių duomenis žemės sklypas yra kitame kaime, nei kad įrašyta nekilnojamojo turto registro duomenyse.

Atliekant Laižuvos, Mažeikių apylinkės, Reivyčių, Sedos, Šerkšnėnų, Tirkšlių, Vieکشنیų ir Židikų seniūnijose esančių gyvenamųjų vietovių teritorijų ribų nustatymą bei atliekant Mažeikių, Sedos ir Vieکشنیų miestų teritorijos ribų pakeitimą buvo siekiama šias ribas nustatyti ar pakeisti pagal įregistruotų Nekilnojamojo turto registre žemės sklypų ribas ir atsižvelgiant į registre įrašytą

Kopija tikra



žemės sklypui gyvenamosios vietovės pavadinimą, bei į tai, kad gyvenamųjų vietovių ribos atitiktų georeferencinio pagrindo duomenyse nustatytas ribas. Jei žemės sklypas suformuotas per keletą gyvenamųjų vietovių, o registre nurodytas vienos iš jų pavadinimas, gyvenamosios vietovės riba nustatoma taip, kad žemės sklypas būtų vienoje gyvenamosios vietovės teritorijoje, nes vientisas žemės sklypas nedalomas dviem ar daugiau gyvenamųjų vietovių. Gyvenamųjų vietovių ribos negali kirsti žemės sklypų ribų, išskyrus žemės sklypus, suformuotus geležinkeliams, valstybinės reikšmės miškams, valstybinės ar vietinės reikšmės keliams, hidrografiniams objektams.

Atsižvelgiant į tai, kad teisės aktuose nustatyta, kad gyvenamosios vietovės turi turėti savo ribas, tačiau iki šiol jos nebuvo nustatytos teisės aktų nustatyta tvarka, o be to gyvenamųjų vietovių ribų nustatymas ar jų pakeitimas įtakoja:

1. Tinkamą nekilnojamojo turto administravimą.
2. Tikslų gyvenamosios vietos deklaravimą.
3. Efektyvų adresų suteikimą adresų objektams.
4. Teisingą nekilnojamojo turto vertės paskaičiavimą mokesčių surinkimui.

Atliekant Laižuvos, Mažeikių apylinkės, Reivyčių, Sedos, Šerkšnėnų, Tirkšlių, Vieکشنیų ir Židikų seniūnijų gyvenamųjų vietovių teritorijų ribų nustatymo bei Mažeikių, Sedos ir Vieکشنیų miestų ribų pakeitimo darbą buvo siekiama kuo tiksliau nustatyti šias ribas pagal Nekilnojamojo turto registre įregistruotų žemės sklypų ribas ir pagal natūralius vietovės situacijos kontūrus bei į nustatomas gyvenamųjų vietovių teritorijas įjungiant teritorijas, nepriskirtas jokiai gyvenamajai vietai.

Mažeikių rajono savivaldybės administracija, vykdydama Mažeikių rajono savivaldybės tarybos 2016 m. gruodžio 23 d. sprendimą Nr. T1-349 „Dėl vietos gyventojų apklausos organizavimo“ bei Mažeikių rajono savivaldybės mero 2017 m. sausio 5 d. ir vasario 13 d. Potvarkius Nr. M1-2 ir M1-21, atliko vietos gyventojų apklausą (toliau – Apklausą) dėl Laižuvos, Mažeikių apylinkės, Reivyčių, Sedos, Šerkšnėnų, Tirkšlių, Vieکشنیų ir Židikų seniūnijų gyvenamųjų vietovių ribų nustatymo bei dėl Mažeikių, Sedos ir Vieکشنیų miestų teritorijų ribų pakeitimo. **Apklausos tikslas** – sužinoti vietos gyventojų nuomonę dėl gyvenamųjų vietovių teritorijų ribų nustatymo ir pakeitimo.

Mažeikių rajono savivaldybės administracija surinkusi ir išanalizavusi vietos gyventojų apklausos duomenis, apibendrinusi juos ir, įvertinusi gyventojų nuomonę, parengė Laižuvos, Mažeikių apylinkės, Reivyčių, Sedos, Šerkšnėnų, Tirkšlių, Vieکشنیų ir Židikų seniūnijų gyvenamųjų vietovių ribų nustatymo planus bei Mažeikių miesto teritorijos ribų pakeitimo planus ir siūlo Mažeikių rajono savivaldybės tarybai pritarti parengtiems dokumentams bei siūlyti Lietuvos Respublikos Vyriausybei nustatyti Mažeikių rajono savivaldybės teritorijoje esančių ir naujai nustatomų gyvenamųjų vietovių teritorijų ribas ir pakeisti Mažeikių, Sedos ir Vieکشنیų miestų teritorijų ribas pagal parengtus planus ir nustatyti Mažeikių apylinkės seniūnijoje naują gyvenamąją vietovę ir pavadinti ją – Kiminiškės kaimu, Tirkšlių seniūnijoje dvi naujas gyvenamąsias vietas ir pavadinti jas Tirkšlių kaimu ir Meinių kaimu, o Sedos seniūnijoje naują gyvenamąją vietovę ir pavadinti ją Marijampolės kaimu bei panaikinti Vieکشنیų seniūnijos Feros kaimą prijungiant jo teritoriją į Vieکشنیų miesto teritorijos.

Kopija tikra





VALSTYBĖS ĮMONĖ REGISTRŲ CENTRAS

**MAŽEIKIŲ RAJONO SAVIVALDYBĖS LAIŽUVOS SENIŪNIJOS
GYVENAMŲJŲ VIETŲ VIETŲ TERITORIJŲ
RIBŲ NUSTATYMO PLANAS**

II. GYVENAMŲJŲ VIETŲ VIETŲ TERITORIJŲ RIBŲ APRAŠYMO KATALOGAS

**VILNIUS
2017**


OBJEKTAS. LAIŽUVOS SENIŪNIJOS TERITORIJA

I. Tekstinė dalis:

1. Ribų aprašymo paaiškinimai
2. Laižuvos seniūnijos gyvenamųjų vietovių sąrašas
3. Laižuvos seniūnijos gyvenamųjų vietovių teritorijų ribų aprašymas

II. Grafinė dalis:

1. Laižuvos seniūnijos gyvenamųjų vietovių teritorijų ribų nustatymo planas M1:50000
2. Laižuvos seniūnijos gyvenamųjų vietovių teritorijų ribų nustatymo planas M1:10000

 REGISTRŲ CENTRAS			VALSTYBĖS ĮMONĖ REGISTRŲ CENTRAS Vincu Kudirkos g. 18-3, LT-03105 Vilnius tel. (8 5) 268 8202 info@registrucentras.lt		Užsakovas Mažeikių rajono savivaldybės administracija
MAŽEIKIŲ RAJONO SAVIVALDYBĖS LAIŽUVOS SENIŪNIJOS GYVENAMŲJŲ VIETŲ VIETŲ TERITORIJŲ RIBŲ NUSTATYMO PLANAS					
Skyrius	Pareigos	Vardas, Pavardė	Parašas	Data	Sutarties Nr. MS-310/Ki-252
Kadastro bylų kontrolės priežiūros	Skyriaus vedėja	Aldona Beinaravičienė			
	Geoinformatikos inžinierė	Jolanta Bareikienė			
	Inžinierė technologė	Margarita Romanovskienė			

TURINYS

Ribų aprašymo paaiškinimai	4
Laižuvos seniūnijos gyvenamųjų vietovių sąrašas	5
Laižuvos seniūnijos gyvenamųjų vietovių teritorijų ribų aprašymas	6

RIBŲ APRAŠYMO PAAIŠKINIMAI:

1. Gyvenamųjų vietovių teritorijų ribos aprašomos laikrodžio rodyklės kryptimi.
2. Į lentelę rašomi gyvenamosios vietovės viduje esančių ir su gyvenamosios vietovės teritorijos riba besiribojančių žemės sklypų unikalūs numeriai.
3. Kai gyvenamosios vietovės viduje nėra žemės sklypo, įrašomi gyvenamosios vietovės išorėje esančio žemės sklypo unikalūs numeris.
4. Kai gyvenamosios vietovės viduje nėra žemės sklypo, o gyvenamoji vietovė gretimybėje yra su kita savivaldybe, įrašomas šios savivaldybės pavadinimas.
5. Kai gyvenamosios vietovės viduje nėra žemės sklypo, o gyvenamosios vietovės teritorijos riba nustatyta keliu, įrašomas kelio numeris (jei kelias suformuotas kaip žemės sklypas) arba įrašomas kelias, nurodant jo kategoriją.
6. Kai gyvenamosios vietovės viduje nėra žemės sklypo, o gyvenamosios vietovės teritorijos riba nustatyta hidrografijos objekto riba, įrašomas hidrografijos objekto pavadinimas, o jei jo nėra įrašomas bendrinis pavadinimas (pvz. vandens telkinys).
7. Kai gyvenamosios vietovės nei viduje, nei išorėje nėra žemės sklypo, įrašoma LVŽ (laisva valstybinė žemė).
8. Gyvenamosios vietovės teritorijos riba gali būti vedama laisvos valstybinės žemės fondo (LVŽ) linija.
9. Jei yra hidrografijos objektas, tuomet gyvenamosios vietovės teritorijos riba žymima hidrografijos objekto kranto linija arba pakrantėje esančių žemės sklypų ribomis.
10. Jei kelias nesuformuotas (neįregistruotas) kaip žemės sklypas, tuomet gyvenamosios vietovės teritorijos riba žymima pagal ortofotografiniame žemėlapyje matomą kelio krašto liniją arba prie kelio esančių žemės sklypų ribomis.
11. i.s.- išorinis sklypas- gyvenamosios vietovės išorėje esantis žemės sklypas.

Laižuvos seniūnijos gyvenamųjų vietovių sąrašas

Eil. Nr.	Gyvenamosios vietovės pavadinimas	Tipas	Gyvenamosios vietovės identifikavimo kodas	Pastabos
1.	Auksūdžio k.	Kaimas	10785	
2.	Barysčių k.	Kaimas	11483	
3.	Duobgirių k.	Kaimas	13912	
4.	Kalniškių k.	Kaimas	16947	
5.	Laižuvos mstl.	Miestelis	19028	
6.	Lendriškių k.	Kaimas	19374	
7.	Pakliaupio k.	Kaimas	23113	
8.	Palaižupės k.	Kaimas	23192	
9.	Purplių k.	Kaimas	25152	
10.	Stumbrų k.	Kaimas	27742	
11.	Varninės k.	Kaimas	30420	

Purpliu kaimo ribų aprašymas

Gretimybė	Gretimo žemės sklypo unikalūs nr.
1-2	619866660001.
2-3	619866660001, 440002437718, kerta vietinės reikšmės kelią, 440005865910 (i.s.), 610100050002 (i.s.), 610100050119 (i.s.), 610100050044 (i.s.), 440008546801, 610100050065, 610100050005, kerta vietinės reikšmės kelią, 610100050005, 440008546812 (i.s.), 610100050055, 610100050006, 610100050056, 610100050102, 610100050063 (i.s.), 440005324718 (i.s.), kerta vietinės reikšmės kelią, 610100050058, 610100050024, 610100050059.
3-4	610100050059, 610100050029 (i.s.), 610100050030 (i.s.), 610100050010, 610100050031, 610100050127, kerta vietinės reikšmės kelią, 610100040007, 610100040027, 610100040038, 440020349300, 440037951778, 610100040009.
4-1	610100040009, 610100040091, 440003455276, 611400010090 (i.s.), kerta vandens telkinį, 440003455276, 440008786708, 440006366578, 610100040076, 610100040002, 440008475910, kerta rajoninės reikšmės kelią, 440021473032, 619866660001.

Stumbrų kaimo ribų aprašymas

Gretimybė	Gretimo žemės sklypo unikalūs nr.
1-2	440002529222, 440020349300 (i.s.), 610100040004, 610100040006, 440018633913, 610100040048, 610100040043, 610100040049, kerta 440040703377, 610100050030, 610100050029, 610100050025.
2-3	610100050025, kerta rajoninės reikšmės kelią, 610100050028, 610100030062, 610100030059, 610100030132, 610100030137, 440005462348 (i.s.), kerta vietinės reikšmės kelią, 440021026424 (i.s.), 610100030133, 610100030007, 440015971961.
3-1	440015971961, 440021026457, 610100030068, 440003320983, 440008274531, 610100030016, 610100030124, 610100030003, 440040694279, 611400010025 (i.s.), 440040703377, 440021472842, 610100030015, 610100040015, 610100040013, 610100040015, 610100040016, 440002529222.

Auksūdžio kaimo ribų aprašymas

Gretimybė	Gretimo žemės sklypo unikalūs nr.
1-2	619866660001.
2-3	619866660001, 610100010006, kerta vietinės reikšmės kelią, 610100010063, 610100010065, 440042631954, 610100020092, 440044549100, 440005324783, 610100020009, 610100020164, 610100020082, 440016560691, 610100020145, 610100020042, 610100020091, 610100020146, 610100020140, 440002348070.
3-4	440015971961, 612400020067, kerta vietinės reikšmės kelią, 612400020090, 612400020054 (i.s.), kerta rajoninės reikšmės kelią, 440019828710 (i.s.), 612400020063.
4-5	612400020063, 440002184321, 440005587233, 612400020084.
5-6	612400020084, 440019828176, 612400020024 (i.s.), 612400020027 (i.s.), 612400020095, 612400020086, 612400020095, 440008716158 (i.s.), 612400020048 (i.s.), 440008716158 (i.s.), kerta vietinės reikšmės kelią, 612400020038, 612400020018, 612400020037, 440002654931, 612400020031, 440002654931, kerta 440015971961.
6-7	Kerta 440015971961, 440001949135, 440015971961 (i.s.), 440021026424, kerta vietinės reikšmės kelią, 440005462348, 440022281301, 610100030049, 440022281301, 610100030120, 610100030048, 610100030062 (i.s.), 61010003028 (i.s.), kerta vietinės reikšmės kelią, 610100050025 (i.s.), 610100050110.

7-1	610100050110, kerta vietinės reikšmės kelią, 440005324718, 610100050063, 440008546812, 610100050089, kerta vietinės reikšmės kelią, 440008546794, 610100050044, 610100050119, 610100050002, 440005865910, kerta vietinės reikšmės kelią, 610100050118, 610100050072, kerta 619866660001.
------------	--

Lendriškių kaimo ribų aprašymas

Gretimybė	Gretimo žemės sklypo unikalūs nr.
1-2	619866660001.
2-3	Kerta 619866660001, 440025761096 (i.s.), 440002169478 (i.s.), 612400030036 (i.s.), LVŽ, 440003576207 (i.s.), 440001047416, kerta vietinės reikšmės kelią, 440005430112 (i.s.), 612400030138 (i.s.), kerta vietinės reikšmės kelią, 40031714793 (i.s.), 440002081378 (i.s.), vietinės reikšmės kelias, 612400030108 (i.s.), kerta 440016558795, 440016558795 (i.s.), 612400030057, vietinės reikšmės kelias, 612400030165 (i.s.), 612400030147 (i.s.), kerta vietinės reikšmės kelią, 612400030049, 612400030069, kerta vietinės reikšmės kelią, 440003337639, 612400030032, 440007163080, kerta vietinės reikšmės kelią, 440007163080.
3-4	440007163080, 440015972070 (i.s.), 440008206520.
4-1	440008206520, 610100020140 (i.s.), 610100020146 (i.s.), 610100020091 (i.s.), 610100020042 (i.s.), 610100020145 (i.s.), 440016558795, 612400030006, 440000649598, 440019977134, 440019976059, 440019977056, 440000538898, 612400030031, 440030327448, 610100020092 (i.s.), 612400030030, 610100010063 (i.s.), kerta vietinės reikšmės kelią, 610100010006 (i.s.), 612400030046, 619866660001.

Laižuvos miestelio ribų aprašymas

Gretimybė	Gretimo žemės sklypo unikalūs nr.
1-2	619866660001.
2-3	Kerta 619866660001, 612400040138, 612400040131, 612400040110, 612400040095, kerta 440039272356, 440030353648, 612400040054, 440030353648.
3-4	612400040054, 440030353648, 612400040069, 612400040017.
4-5	612400040017, 612400040067, 612400040106, 612400040144, 612400040150, 440015972070 (i.s.), 612400040175, 440029344196, 440006819801, 612400040086, 440001897092, 612400040064, 612400040057, 612400040050, 612400040020, 440007162130, 612400040183, 612400040068, 440015972070 (i.s.).
5-6	440015972070 (i.s.), 440039212423, 440015972070 (i.s.), 440039213820, 440002129851, 612400030106, 440002129895, 440003788987, 440015972070 (i.s.), 612400030131, 612400030107, 440005866062, 612400030093, 440001309699, 612400030018.
6-1	612400030018, 440003337639 (i.s.), kerta vietinės reikšmės kelią, 612400030069 (i.s.), 612400030049 (i.s.), kerta vietinės reikšmės kelią, 612400030147, 612400030165, vietinės reikšmės kelias, 612400030057 (i.s.), kerta 612400030057, 612400030108, LVŽ, 440002081378, 40031714793, kerta vietinės reikšmės kelią, 612400030138, 440005430112, kerta vietinės reikšmės kelią, 440003576207, kerta vietinės reikšmės kelią, 612400030036, 440002169478, 440025761096, kerta 619866660001.

Palaižupės kaimo ribų aprašymas

Gretimybė	Gretimo žemės sklypo unikalūs nr.
1-2	440015972070.
2-3	440015972070.
3-4	Kerta 440015972070, LVŽ, 612400010028, kerta rajoninės reikšmės kelią, 612400010012 (i.s.), 440009314710, 612400010021, 440004493929, 440003918392, 612400010023.
4-5	612400010023, 440025764281, 612400010116.
5-6	612400010116, 440008206884, 440004660306, 440004494037, vandens telkinys, 612400010092, kerta vietinės reikšmės kelią, 612400010062, 612400010013, 612400010041, LVŽ, 440026683632, 612400010037, kerta rajoninės reikšmės kelią, 612400020021, 612400020079, 440000649506, 612400020073.
6-1	612400020073, 440019828710, kerta rajoninės reikšmės kelią, 612400020054, kerta vietinės reikšmės kelią, 612400020053, 440015972070.

Duobgirių kaimo ribų aprašymas

Gretimybė	Gretimo žemės sklypo unikalūs nr.
1-2	440025928976, kerta rajoninės reikšmės kelią, 612400010037 (i.s.), 440026683632 (i.s.), LVŽ, 612400010041 (i.s.), 612400010013 (i.s.), 612400010062 (i.s.), kerta vietinės reikšmės kelią, 612400010092 (i.s.), vandens telkinys, 440004494037 (i.s.), 440004660306 (i.s.), 440008206884 (i.s.), 612400010116 (i.s.).
2-3	Akmenės raj. savivaldybė, 612400010063, 612400010049.
3-4	612400010049, 612400010080, 612400010072, 614000020049 (i.s.), 612400010088, 612400010053, 612400010054, 614000020002 (i.s.), 440005035758 (i.s.), LVŽ, 614000020092 (i.s.), kerta rajoninės reikšmės kelią, 440025929219, 612400020022, 612400020045 (i.s.), 440000649298 (i.s.), 612400020077 (i.s.), 612400020055 (i.s.), 612400020047(i.s.), 612400020014, 612400020017, 612400020016, 612400020057, LVŽ.
4-1	612400020050, 440025928976.

Varninės kaimo ribų aprašymas

Gretimybė	Gretimo žemės sklypo unikalūs nr.
1-2	440015972070.
2-3	Kerta 440015972070, 612400010003, kerta rajoninės reikšmės kelią, 612400010107 (i.s.), 612400010093, 612400010134, 440010291559, 612400010047, 612400010014, 612400010034, kerta vietinės reikšmės kelią.
3-4	612400010050 (i.s.), vietinės reikšmės kelias, 612400010131 (i.s.), 440003840975, 440010291615.
4-5	440010291615, 440007901893, 612400010011, 612400010010, 612400010008, 612400010061.
5-1	612400010061, 612400010004, 612400010002, 612400010012, kerta rajoninės reikšmės kelią, LVŽ, 612400010028, kerta 440015972070.

Pakliaupio ribų aprašymas

Gretimybė	Gretimo žemės sklypo unikalūs nr.
1-2	440015972070.
2-3	440015972070, kerta 440015972070, 440039277086 (i.s.), vandens telkinys, 612400010073, 612400010107, 440046067810 (i.s.), vietinės reikšmės kelias, 612400010005 (i.s.).
3-4	612400010050 (i.s.).

4-1	Kerta vietinės reikšmės kelią, 612400010034 (i.s.), 612400010014 (i.s.), 612400010047 (i.s.), 440010291559 (i.s.), 612400010064, 440010291559 (i.s.), 612400010107, kerta rajoninės reikšmės kelią, 440020584523, 612400010106, kerta 440015972070.
------------	---

Barysčių kaimo ribų aprašymas

Gretimybė	Gretimo žemės sklypo unikalus nr.
1-2	619866660001.
2-3	Kerta 619866660001, 440003363406, 612400010102, 440046067900, kerta 440039277086, 440046067732, kerta vietinės reikšmės kelią, 612400010050 (i.s.), 612400010005.
3-4	612400010005, kerta vietinės reikšmės kelią, 440046067810, 440015317394, 440024896255, 440007162983, 612400010073 (i.s.), 612400010118, vandens telkinys, 440039277086, kerta 440015972070, 440039272356.
4-1	440039272356, kerta 440039272356, 612400040095 (i.s.), 612400040110 (i.s.), 612400040131 (i.s.), 612400040138 (i.s.), 612400040021, 612400040071, kerta 619866660001.

Kalniškių kaimo ribų aprašymas

Gretimybė	Gretimo žemės sklypo unikalus nr.
1-2	612400010050, kerta vietinės reikšmės kelią, 612400010030, kerta 440039277086, 612400010095, 612400010096, 440004659950, 440008423804, kerta 619866660001.
2-3	619866660001.
3-4	619866660001, 612400010031, 440039277086, 612400010031, 612400010001, 612400010040, 612400010131.
4-5	612400010131, vietinės reikšmės kelias, 612400010050.
5-1	612400010050.



VALSTYBĖS ĮMONĖ REGISTRŲ CENTRAS

**MAŽEIKIŲ RAJONO SAVIVALDYBĖS
MAŽEIKIŲ MIESTO GYVENAMOSIOS VIETOVĖS
TERITORIJOS RIBŲ PAKEITIMO PLANAS**

II. GYVENAMOSIOS VIETOVĖS TERITORIJOS RIBŲ APRAŠYMO KATALOGAS

**VILNIUS
2017**

OBJEKTAS. MAŽEIKIŲ MIESTO GYVENAMOSIOS VIETOVĖS TERITORIJA

I. Tekstinė dalis:

1. Ribų aprašymo paaiškinimai
2. Mažeikių miesto gyvenamoji vietovė
3. Mažeikių miesto gyvenamosios vietovės teritorijos ribų aprašymas

II. Grafinė dalis:

1. Mažeikių miesto gyvenamosios vietovės teritorijos ribų pakeitimo planas M1:50000
2. Mažeikių miesto gyvenamosios vietovės teritorijos ribų pakeitimo planas M1:10000

 REGISTRŲ CENTRAS		VALSTYBĖS ĮMONĖ REGISTRŲ CENTRAS Vincio Kudirkos g. 18-3, LT-03105 Vilnius tel. (8 5) 268 8202 info@registrucentras.lt		Užsakovas Mažeikių rajono savivaldybės administracija	
MAŽEIKIŲ RAJONO SAVIVALDYBĖS MAŽEIKIŲ MIESTO GYVENAMOSIOS VIETOVĖS TERITORIJOS RIBŲ PAKEITIMO PLANAS					
Skyrius	Pareigos	Vardas, Pavardė	Parašas	Data	Sutarties Nr. MS-310/Ki-252
Kadastro bylų kontrolės priežiūros	Skyriaus vedėja	Aldona Beinaravičienė			
	Geoinformatikos inžinierė	Jolanta Bareikienė			
	Inžinierė technologė	Margarita Romanovskienė			

TURINYS

Ribų aprašymo paaiškinimai	4
Mažeikių miesto gyvenamoji vietovė	5
Mažeikių miesto gyvenamosios vietovės teritorijos ribų aprašymas	5

RIBŲ APRAŠYMO PAAIŠKINIMAI:

1. Gyvenamųjų vietovių teritorijų ribos aprašomos laikrodžio rodyklės kryptimi.
2. Į lentelę rašomi gyvenamosios vietovės viduje esančių ir su gyvenamosios vietovės teritorijos riba besiribojančių žemės sklypų unikalūs numeriai.
3. Kai gyvenamosios vietovės viduje nėra žemės sklypo, įrašomi gyvenamosios vietovės išorėje esančio žemės sklypo unikalūs numeris.
4. Kai gyvenamosios vietovės viduje nėra žemės sklypo, o gyvenamoji vietovė gretimybėje yra su kita savivaldybe, įrašomas šios savivaldybės pavadinimas.
5. Kai gyvenamosios vietovės viduje nėra žemės sklypo, o gyvenamosios vietovės teritorijos riba nustatyta keliu, įrašomas kelio numeris (jei kelias suformuotas kaip žemės sklypas) arba įrašomas kelias, nurodant jo kategoriją.
6. Kai gyvenamosios vietovės viduje nėra žemės sklypo, o gyvenamosios vietovės teritorijos riba nustatyta hidrografijos objekto riba, įrašomas hidrografijos objekto pavadinimas, o jei jo nėra įrašomas bendrinis pavadinimas (pvz. vandens telkinys).
7. Kai gyvenamosios vietovės nei viduje, nei išorėje nėra žemės sklypo, įrašoma LVŽ (laisva valstybinė žemė).
8. Gyvenamosios vietovės teritorijos riba gali būti vedama laisvos valstybinės žemės fondo (LVŽ) linija.
9. Jei yra hidrografijos objektas, tuomet gyvenamosios vietovės teritorijos riba žymima hidrografijos objekto kranto linija arba pakrantėje esančių žemės sklypų ribomis.
10. Jei kelias nesuformuotas (neįregistruotas) kaip žemės sklypas, tuomet gyvenamosios vietovės teritorijos riba žymima pagal ortofotografiniame žemėlapyje matomą kelio krašto liniją arba prie kelio esančių žemės sklypų ribomis.
11. i.s.- išorinis sklypas- gyvenamosios vietovės išorėje esantis žemės sklypas.

Mažeikių miesto gyvenamoji vietovė

Gyvenamosios vietovės pavadinimas	Tipas	Gyvenamosios vietovės identifikavimo kodas	Pastabos
Mažeikių m.	Miestas	20427	

Mažeikių miesto teritorijos ribų aprašymas

Gretimybė	Gretimo žemės sklypo unikalūs nr.
1-1	440011624520 (i.s.), 440014984511, 440023634810, 440005242553, 440014591723, 440020813849, 440008040440 (i.s.), 440011624520 (i.s.), 613000240046, 440015762039, 440014984444, 440011624520 (i.s.), LVŽ, 440018133936, 616700020150 (i.s.), 616700020141 (i.s.), 616700020002 (i.s.), 616700020001 (i.s.), 440024147148 (i.s.), 440020568309 (i.s.), kerta vietinės reikšmės kelią, 616700020067 (i.s.), kerta vietinės reikšmės kelią, 616700020023 (i.s.), 616700020064 (i.s.), 616700020026 (i.s.), 616700020108 (i.s.), 616700020130 (i.s.), 616700020238 (i.s.), 440004757973 (i.s.), 616700020034 (i.s.), 616700020208(i.s.), 616700020087 (i.s.), 440008474166 (i.s.), 616700020072 (i.s.), kerta vietinės reikšmės kelią, 440007395233 (i.s.), 440021158914 (i.s.), 440021158890 (i.s.), vietinės reikšmės kelias, 616700020215 (i.s.), 440037024823 (i.s.), 440046133482 (i.s.), 440046134436 (i.s.), 616700020230 (i.s.), 440000559788 (i.s.), 440005338176 (i.s.), 616700020230 (i.s.), 440005338336 (i.s.), 440000559888 (i.s.), 440005442477 (i.s.), 440004758905 (i.s.), kerta vietinės reikšmės kelią, 440017055644 (i.s.), 440043009398, 616700030047 (i.s.), kerta vietinės reikšmės kelią, 613000070185, kerta vietinės reikšmės kelią, 613000070002, 613000070003, kerta vietinės reikšmės kelią, 613000070004, 613000070005, kerta vietinės reikšmės kelią, 613000070006, 613000070007, kerta vietinės reikšmės kelią, 613000070008, kerta vietinės reikšmės kelią, 613000070009, kerta vietinės reikšmės kelią, 613000070010, kerta vietinės reikšmės kelią, 613000070011, kerta vietinės reikšmės kelią, 613000070012, LVŽ, 616700030192 (i.s.), 613000070089, 616700030192 (i.s.), 616700030161, 616700030191 (i.s.), 613000071451, 440045411943, 440045254522, 440044294664, 616700030191 (i.s.), 616700030017 (i.s.), 440043119198, 440043115302, 440046242488, 440044923906, 440044923952, 440044629490, 440030898332, 616700030017 (i.s.), 616700030035 (i.s.), 440031209051 (i.s.), 440001017938, 440031209051 (i.s.), 613000060076, 613000060077, 613000060078, 613000060079, 613000060083, 440031209051 (i.s.), 440009472433, 613000060082, 613000060024, 613000060023, 613000060022, 613000060021, 613000060020, 613000060019, 613000060018, 440023509322 (i.s.), 440023509366 (i.s.), 613000250018, 440023509366 (i.s.), 616700030062 (i.s.), 616700030240 (i.s.), 616700030241 (i.s.), kerta vietinės reikšmės kelią, 440022721533 (i.s.), 440022721699 (i.s.), kerta vietinės reikšmės kelią, 440003199431 (i.s.), 440003199318 (i.s.), 616700030227 (i.s.), 616700030225 (i.s.), 616700030349 (i.s.), 616700030223(i.s.), LVŽ, 616700030224 (i.s.), 616700030167, 440012954799, 440029544032 (i.s.), 440031027304 (i.s.), 613000250023, 613000250022, 613000250021, 613000250007, 616700030281, 440023052088 (i.s.), kerta vietinės reikšmės kelią, 440021148050 (i.s.), 440045044197, 440024292928, 440021148050 (i.s.), 440024292806, 440045043456, 440021148050 (i.s.), 613000080180,

<p>440021148050 (i.s.), 440016980488, 440015753550, 613000080119, 613000080156, 613000080055, 613000080018, 440021148050 (i.s.), kerta vandens telkinį, 616700030089 (i.s.), 613000080189, 616700030089 (i.s.), 613000080011, 616700030089 (i.s.), kerta vandens telkinį, 440021148050 (i.s.), 613000080040, 613000080084, 613000080072, 613000080083, 613000080046, 440021148050 (i.s.), 440040251321, 440017990646 (i.s.), 440015466541 (i.s.), 440017990279 (i.s.), 440015973067 (i.s.), 440015972915, 440021083810 (i.s.), kerta vietinės reikšmės kelią, 440014984444, 440010423991 (i.s.), 612000010432 (i.s.), kerta vietinės reikšmės kelią, LVŽ, 440015464203 (i.s.), LVŽ, 440004618513, LVŽ, 440021429296, 440002317140, 612000010305(i.s.), 440043519028 (i.s.), 440020308629, vandens telkinys, 440020312809, 440027572327 (i.s.), 440022977911, 440022977744, 612000010058, vandens telkinys, 612000010430 (i.s.), 612000010441 (i.s.), 440044557079, kerta Ventos upę, 612000010058 (i.s.), 440013724759 (i.s.), 440018380760 (i.s.), 440023303404 (i.s.), 616000120011 (i.s.), 616000120070 (i.s.), 440006946738 (i.s.), 616000120087 (i.s.), 440043237007 (i.s.), 440031863473 (i.s.), 616000120007 (i.s.), 616000120010 (i.s.), 616000120009 (i.s.), 440016244558 (i.s.), 440039343062 (i.s.), 440004311424 (i.s.), 440015239697 (i.s.), Ventos upė, 440021324460 (i.s.), Ventos upė, 616000110099 (i.s.), 440046162530 (i.s.), 440032092396 (i.s.), 440000555911 (i.s.), 440039696930 (i.s.), Ventos upė, 616000110095 (i.s.), 616000110117 (i.s.), 616000110006 (i.s.), Ventos upė, 616000110128 (i.s.), 616000110152 (i.s.), 440028176907 (i.s.), 616000110045 (i.s.), 616000110068 (i.s.), 616000110011 (i.s.), 616000110025 (i.s.), kerta Ventos upę, 440015915372, 440009819318 (i.s.), 440015915129, 440020115053, 440020114901, 440020112529, 440020114234, 440020114834, 440020114245, 440020112683, 440020113904, 440020112748, 440020113948, 440008131780 (i.s.), 611000170019 (i.s.), 440000547364, 613000200110, 440000547464, 611000170020 (i.s.), vietinės reikšmės kelias, 613000200088, kerta vietinės reikšmės kelią, 440039439508 (i.s.), 613000200108, 440039439508 (i.s.), 440014726504 (i.s.), 611000170030 (i.s.), 440026213354, 440022514564, 611000110028 (i.s.), kerta vietinės reikšmės kelią, 440034818894(i.s.), 440034819448 (i.s.), kerta vietinės reikšmės kelią, 611000110046 (i.s.), kerta vietinės reikšmės kelią, 440014730154 (i.s.), 440014602827, 611000110157 (i.s.), 440015977912 (i.s.), 440002635914 (i.s.), 611000110066 (i.s.), 611000110049 (i.s.), 440020103640 (i.s.), LVŽ.</p>
--



VALSTYBĖS ĮMONĖ REGISTRŲ CENTRAS

**MAŽEIKIŲ RAJONO SAVIVALDYBĖS MAŽEIKIŲ APYLINKĖS
SENIŪNIJOS GYVENAMŲJŲ VIETŲŲ TERITORIJŲ
RIBŲ NUSTATYMO PLANAS**

II. GYVENAMŲJŲ VIETŲŲ TERITORIJŲ RIBŲ APRAŠYMO KATALOGAS

**VILNIUS
2017**


OBJEKTAS. MAŽEIKIŲ APYLINKĖS SENIŪNIJOS TERITORIJA

I. Tekstinė dalis:

1. Ribų aprašymo paaiškinimai
2. Mažeikių apylinkės seniūnijos gyvenamųjų vietovių sąrašas
3. Mažeikių apylinkės seniūnijos gyvenamųjų vietovių teritorijų ribų aprašymas

II. Grafinė dalis:

1. Mažeikių apylinkės seniūnijos gyvenamųjų vietovių teritorijų ribų nustatymo planas
M1:50000
2. Mažeikių apylinkės seniūnijos gyvenamųjų vietovių teritorijų ribų nustatymo planas
M1:10000

 REGISTRŲ CENTRAS		VALSTYBĖS ĮMONĖ REGISTRŲ CENTRAS Vincio Kudirkos g. 18-3, LT-03105 Vilnius tel. (8 5) 268 8202 info@registrucentras.lt		Užsakovas Mažeikių rajono savivaldybės administracija	
MAŽEIKIŲ RAJONO SAVIVALDYBĖS MAŽEIKIŲ APYLINKĖS SENIŪNIJOS GYVENAMŲJŲ VIETOVĖJŲ TERITORIJŲ RIBŲ NUSTATYMO PLANAS					
Skyrius	Pareigos	Vardas, Pavardė	Parašas	Data	Sutarties Nr. MS-310/Ki-252
Kadastro bylų kontrolės priežiūros	Skyriaus vedėja	Aldona Beinaravičienė			
	Geoinformatikos inžinierė	Jolanta Bareikienė			
	Inžinierė technologė	Margarita Romanovskienė			

TURINYS

Ribų aprašymo paaiškinimai	4
Mažeikių apylinkės seniūnijos gyvenamųjų vietovių sąrašas	5
Mažeikių apylinkės seniūnijos gyvenamųjų vietovių teritorijų ribų aprašymas	6

RIBŲ APRAŠYMO PAAIŠKINIMAI:

1. Gyvenamųjų vietovių teritorijų ribos aprašomos laikrodžio rodyklės kryptimi.
2. Į lentelę rašomi gyvenamosios vietovės viduje esančių ir su gyvenamosios vietovės teritorijos riba besiribojančių žemės sklypų unikalūs numeriai.
3. Kai gyvenamosios vietovės viduje nėra žemės sklypo, įrašomi gyvenamosios vietovės išorėje esančio žemės sklypo unikalus numeris.
4. Kai gyvenamosios vietovės viduje nėra žemės sklypo, o gyvenamoji vietovė gretimybėje yra su kita savivaldybe, įrašomas šios savivaldybės pavadinimas.
5. Kai gyvenamosios vietovės viduje nėra žemės sklypo, o gyvenamosios vietovės teritorijos riba nustatyta keliu, įrašomas kelio numeris (jei kelias suformuotas kaip žemės sklypas) arba įrašomas kelias, nurodant jo kategoriją.
6. Kai gyvenamosios vietovės viduje nėra žemės sklypo, o gyvenamosios vietovės teritorijos riba nustatyta hidrografijos objekto riba, įrašomas hidrografijos objekto pavadinimas, o jei jo nėra įrašomas bendrinis pavadinimas (pvz. vandens telkinys).
7. Kai gyvenamosios vietovės nei viduje, nei išorėje nėra žemės sklypo, įrašoma LVŽ (laisva valstybinė žemė).
8. Gyvenamosios vietovės teritorijos riba gali būti vedama laisvos valstybinės žemės fondo (LVŽ) linija.
9. Jei yra hidrografijos objektas, tuomet gyvenamosios vietovės teritorijos riba žymima hidrografijos objekto kranto linija arba pakrantėje esančių žemės sklypų ribomis.
10. Jei kelias nesuformuotas (neįregistruotas) kaip žemės sklypas, tuomet gyvenamosios vietovės teritorijos riba žymima pagal ortofotografiniame žemėlapyje matomą kelio krašto liniją arba prie kelio esančių žemės sklypų ribomis.
11. i.s.- išorinis sklypas- gyvenamosios vietovės išorėje esantis žemės sklypas.

Mažeikių apylinkės seniūnijos gyvenamųjų vietovių sąrašas

Eil. Nr.	Gyvenamosios vietovės pavadinimas	Tipas	Gyvenamosios vietovės identifikavimo kodas	Pastabos
1.	Antanavos k.	Kaimas	10471	
2.	Bugenių k.	Kaimas	12328	
3.	Dargių k.	Kaimas	13074	
4.	Gargždų k.	Kaimas	14486	
5.	Kalnėnų k.	Kaimas	16913	
6.	Kiminiškės k.	Kaimas		naujai nustatomas kaimas
7.	Krakių k.	Kaimas	18285	
8.	Kuodžių k.	Kaimas	18734	
9.	Kurmaičių k.	Kaimas	18821	
10.	Linksnakių k.	Kaimas	19663	
11.	Maigų k.	Kaimas	19994	
12.	Milių k.	Kaimas	21074	
13.	Naikių k.	Kaimas	21508	
14.	Pumpurų k.	Kaimas	25073	
15.	Purvėnų k.	Kaimas	25162	
16.	Ruzgų k.	Kaimas	26176	
17.	Sovaičių k.	Kaimas	27281	
18.	Troškučių k.	Kaimas	29397	
19.	Zastaučių k.	Kaimas	31426	
20.	Žiogaičių k.	Kaimas	31876	

Kuodžių kaimo ribų aprašymas

Gretimybė	Gretimo žemės sklypo unikalūs nr.
1-2	440026351351, 440018503494, 440021658946, 613400050046 (i.s.), 440017060787, 613400050046 (i.s.), 440017060787, 613400040023 (i.s.), kerta rajoninės reikšmės kelią, 440022099461, 611000140013, 440019505348, kerta vietinės reikšmės kelią, 440020400546, LVŽ, 440020453252 (i.s.), LVŽ, Ventos upė.
2-3	611000140028 (i.s.), kerta vietinės reikšmės kelią, 440021658980 (i.s.), vietinės reikšmės kelias, 611000140022 (i.s.), 440022100538 (i.s.), 440024496819 (i.s.), kerta 440026351351.
3-1	440026351351.

Ruzgų kaimo ribų aprašymas

Gretimybė	Gretimo žemės sklypo unikalūs nr.
1-2	611000130063, 611000130065, 440032150779 (i.s.), kerta vietinės reikšmės kelią, LVŽ, 613400070031 (i.s.), 440020070650, 613400070031 (i.s.), kerta vietinės reikšmės kelią, 613400070031 (i.s.), kerta 440010424390, 613400050046 (i.s.), 440025265447, 613400050046 (i.s.), 440025265447, 613400050046 (i.s.), 440015389174, 613400050046 (i.s.), 440015389174, 440018479102, 440017061328, 613400050046 (i.s.), 440040775913, 440040716606, 611000140005, 440018479468, 613400050046 (i.s.).
2-3	440026351351 (i.s.), 611000140027, 440021950210, 440021659087, 440026351351 (i.s.).
3-4	611000140110, 440021659287, 440026351351 (i.s.), 440004757919, 440007552680, 440026351351 (i.s.), 440009843934, 440026351351 (i.s.), 611000140059, 440030174846, 440021309375, 440026351351 (i.s.), kerta 440010424723, 440021661772, 440026348980 (i.s.).
4-1	611000130061 (i.s.), 440022100281 (i.s.), 440014806894, 440016634021, 440022100281 (i.s.), 611000130063, 611000130065, 440032150779 (i.s.), kerta rajoninės reikšmės kelią, rajoninės reikšmės kelias, LVŽ.

Pumpurų kaimo ribų aprašymas

Gretimybė	Gretimo žemės sklypo unikalūs nr.
1-2	440026348980, kerta 440010424723, 440026351351.
2-3	Kerta 440026351351, 440024496819, 440022100538, 611000140022, vietinės reikšmės kelias, 440021658980, kerta vietinės reikšmės kelią, 611000140028.
3-4	611000140028, Ventos upė, 440019828510, 611000140088, Ventos upė, 440011624722, 611000140084, 611000140085, Ventos upė, 440039452365.
4-5	440010424723, Ventos upė, 611000010077, Ventos upė, 611000010076.
5-6	611000010076.
6-7	611000010076, 611000010055, kerta Šerkšnės upę, 611000010055.
7-1	611000010055, kerta rajoninės reikšmės kelią, 440021809114, 611000010095, 611000010100, 611000010066 (i.s.), 440016633857 (i.s.), kerta 440026348980, 440026348980.

Bugenių kaimo ribų aprašymas

Gretimybė	Gretimo žemės sklypo unikalūs nr.
1-2	440022100281, 611000130061.
2-3	611000130061, 440002251786, 611000130062, 611000130064, kerta 440026348980, 440016633857, 611000010066, 611000010101, 611000010071, 611000010074, 611000010054, 440021809114 (i.s.), kerta rajoninės reikšmės kelią, 611000010055 (i.s.).

3-4	440020680540 (i.s.), kerta Šerkšnės upę, 611000010050, 611000010035, kerta 440026347082, 611000120331, 440026347082 (i.s.), 611000120196, 440026347082 (i.s.), 440008112610, 440026347082 (i.s.).
4-5	616000100029 (i.s.), 616000100048 (i.s.), 611000120195, 611000120342, 611000120234, 440023323240, 611000120325, 616000100094 (i.s.), 440007186998 (i.s.), 611000120302, 611000120036, 611000120277, 440005566798, 611000120003, 440026344580, 616000090065 (i.s.), 616000090019 (i.s.).
5-6	Kerta Upėsimo upę, 611000120017, 611000120028, 611000120020 (i.s.), kerta rajoninės reikšmės kelią, 611000120063, 611000120186 (i.s.), LVŽ, 611000120213 (i.s.), 611000120029, 611000120213 (i.s.), 611000120089 (i.s.), LVŽ, 440029645903, kerta Šerkšnės upę, 440030351790.
6-1	440030351790, 440025786776 (i.s.), 618000060023, 618000060028, 618000060022, 618000060021, 618000060040, 618000060022, 618000060031, 618000060043, 618000060033, 618000060038, 618000060012, 618000060013, 618000060011, 618000060017, 611000120214, 611000120026, 611000120025, 611000120067, kerta vietinės reikšmės kelią, 616400010085 (i.s.), 616400010087 (i.s.), 440013053960, 440029936645, 440017273044, 440029936289, 440032489062 (i.s.), vietinės reikšmės kelias, 440032150313 (i.s.), 440033192175 (i.s.), 440032150313 (i.s.), 440022100281, 611000130020, 440022100281.

Kiminiškės kaimo ribų aprašymas

Gretimybė	Gretimo žemės sklypo unikalūs nr.
1-2	611000120280, 440030351790 (i.s.), kerta Šerkšnės upę, 440029645903 (i.s.), LVŽ, 611000120089, 611000120213, LVŽ, 611000120186, kerta rajoninės reikšmės kelią, 611000120020, 611000120016, 440038154624, 611000120015, kerta Upėsimo upę.
2-1	616000090019 (i.s.), 616000090022 (i.s.), 440022208377, 616000090022 (i.s.), 611000120364, 611000120328, 611000120357, 611000120356, 440002103564, 611000120018, kerta Šerkšnės upę, 616000080040 (i.s.), 616000080005 (i.s.), 440023175515, 611000120006, 611000120276, 440019850132, 440021314828, 611000120280.

Linksnakių kaimo ribų aprašymas

Gretimybė	Gretimo žemės sklypo unikalūs nr.
1-2	440020680540, 611000010055 (i.s.), 440020680562, 611000010055 (i.s.), kerta Šerkšnės upę, 611000010055 (i.s.), 611000010089, 611000010088.
2-3	611000010088, 611000010089, kerta vietinės reikšmės kelią, 611000010080, 611000010117, 440022516806, 440019505272, 611000010079, 611000010102, 611000010103, 611000010124, 611000010106, 440022001783, 440022001830, 440022001818, kerta vietinės reikšmės kelią, 611000010053, vietinės reikšmės kelias, 440012149592, vietinės reikšmės kelias, kerta 440026347082.
3-4	440026347082.
4-1	440026347082, kerta 440026347082, 611000010011, 611000010022, 611000010050 (i.s.), 611000010044, 611000010057, 440020680451, kerta Šerkšnės upę, 440020680540.

Zastaučių kaimo ribų aprašymas

Gretimybė	Gretimo žemės sklypo unikalūs nr.
1-2	440020680540 (i.s.).
2-3	Ventos upė, 611000010024, 611000010063, 611000010004, 611000010003, 611000010007, 611000010034, 440014855579, Ventos upė, 611000010001,

	Ventos upē, 440045492200.
3-4	440045492200, 611000010029, Ventos upē,
4-5	440006842486 (i.s.), 440026347082.
5-1	Kerta 440026347082, vietinās reikšmēs keltas, 440012149592 (i.s.), vietinās reikšmēs keltas, 611000010053 (i.s.), kerta vietinās reikšmēs keltā, 440022001818 (i.s.), 440022001830 (i.s.), 440022001783 (i.s.), 611000010106 (i.s.), 611000010124 (i.s.), 611000010103 (i.s.), 611000010102 (i.s.), 611000010079 (i.s.), 440019505272 (i.s.), 440022516806 (i.s.), 611000010117 (i.s.), 611000010080 (i.s.), kerta vietinās reikšmēs keltā, 611000010089 (i.s.), 611000010088 (i.s.).

Kurmaičių kaimo ribų aprašymas

Gretimybė	Gretimo žemės sklypo unikalūs nr.
1-2	611000010076 (i.s.), kerta Šerkšnės upę, 611000010077 (i.s.), Ventos upę, 440010424723 (i.s.).
2-3	Kerta Ventos upę, LVŽ, kerta vietinās reikšmēs keltā, 440010424545, 440027706010, 440010424545, 611000110158, 440010424545.
3-4	Kerta 440010424545, 440010424545, LVŽ, 611000110014, 440020107008, 611000110016, 440015233666 (i.s.), 440044364938, 440044365257, 440044365624, 440044231894, 611000110019, 611000110013 (i.s.), 611000110056 (i.s.), 611000110155 (i.s.), 440001234038 (i.s.), 440042807250 (i.s.), 440042762769 (i.s.), 440042807518 (i.s.), 440042755386 (i.s.), 440042751912 (i.s.), 440042750978 (i.s.), kerta vietinās reikšmēs keltā, 440039807432 (i.s.), 440043131628 (i.s.), LVŽ, 440039474785 (i.s.), 440016585649 (i.s.), LVŽ, kerta Ventos upę.
4-1	440045492200 (i.s.), Ventos upę, 611000010001 (i.s.), Ventos upę, 440014855579 (i.s.), 611000010034 (i.s.), 611000010007 (i.s.), 611000010003 (i.s.), 611000010004 (i.s.), 611000010063 (i.s.), 611000010024 (i.s.), Ventos upę.

Troškučių kaimo ribų aprašymas

Gretimybė	Gretimo žemės sklypo unikalūs nr.
1-2	Ventos upę, 611000010029 (i.s.), 440045492200 (i.s.).
2-3	Kerta Ventos upę, LVŽ, 440016585649, 440039474785, LVŽ, 440043131628, 440039807432, kerta vietinās reikšmēs keltā, 440042750978, 440042751912, 440042755386, 440042807518, 440042762769, 440042807250, 440001234038, 611000110155, 611000110056, 611000110013, 611000110012, 440015233666, 611000110032, LVŽ, kerta 440010424545.
3-4	440010424545, 611000110060, 440010424545, 440011624520 (i.s.), LVŽ, 440020103640, 611000110049, 611000110066, 440002635914, 440015977912, 611000110157, 611000110154, 611000110153, 440014602827 (i.s.), 440014730154, kerta vietinās reikšmēs keltā, 611000110046, kerta vietinās reikšmēs keltā, 440034819448, 440034818894, kerta vietinās reikšmēs keltā, 611000110028, 440004671854, 440026554445, 611000170030, 440014726504, 440039439508, kerta vietinās reikšmēs keltā, 613000200088 (i.s.), vietinās reikšmēs keltas, 611000170020.
4-5	611000170020, kerta Ventos upę.
5-1	616000110009 (i.s.), 616000110106 (i.s.), 616000110118 (i.s.), 616000110150 (i.s.), 616000100076 (i.s.), 616000100004 (i.s.), 440007506576 (i.s.), 616000100107 (i.s.), 440018394257 (i.s.), Ventos upę, 440019818036 (i.s.), Ventos upę, 440006842486 (i.s.).

Kalnėnų kaimo ribų aprašymas

Gretimybė	Gretimio žemės sklypo unikalūs nr.
1-2	611000170016, 611000170003, 611000170005, 611000170012, 611000170008, 611000170017, 611000170015, 611000170019, 440008131780, 611000170006, 611000170004, 440009820150, 440009820028, 440009819929, 440009819472, 440009819318, kerta Ventos upę, 616000110025 (i.s.), 616000110017 (i.s.), 616000110060 (i.s.).
2-1	Kerta Ventos upę, 440016586857, 611000170009, 611000170020 (i.s.), 611000170007, 611000170016.

Dargių kaimo ribų aprašymas

Gretimybė	Gretimio žemės sklypo unikalūs nr.
1-2	614000040051, kerta vietinės reikšmės kelią, 614000040141, 614000040101, 614000040118 (i.s.), 440016558836, kerta 440016558836, 614000040113(i.s.), 440024438486 (i.s.), 440023286204 (i.s.), krašto kelias, 440021601972 (i.s.), 440020557391 (i.s.), 614000040138 (i.s.), 440016214103 (i.s.), 440008663074 (i.s.), kerta rajoninės reikšmės kelią, 440008663174 (i.s.), 440022391748 (i.s.), 614000040139 (i.s.), 440022101602 (i.s.), 440015973067 (i.s.), kerta vandens telkinį, 440015971807, 616700010023, 616700010199, 616700010256, 616700010165, LVŽ, 616700010030, 616700010032, 440004709875, 616700010228, 616700010200, 616700010224, 616700010029, 440015971807, 614000060006, 440003084853, 440015971961 (i.s.), 440016558851, 440015971961 (i.s.), 440002654931 (i.s.), 614000060242, 440020397842.
2-3	440020397842, 614000060054 (i.s.), 614000060028, 614000060029, 440009813812, 440012570300 (i.s.), kerta vietinės reikšmės kelią, 614000060049, 614000060038, 614000060227, 614000060051, 440007372716, 440007373086, 614000060053(i.s.), kerta vietinės reikšmės kelią, 614000060237, 614000060046, 440044875874 (i.s.), 614000060046, 440001965939 (i.s.), 440025666948, 440016558836, kerta 440016558836, 440025667001, 614000040134, kerta 440016558836, 440044003154 (i.s.), 614000060120 (i.s.), 614000060145 (i.s.), 614000060201 (i.s.), 614000040107, 614000040098, 614000040092, 440020511679, 614000040165, 614000030001.
3-4	614000030001, 614000030004, 614000030010, 614000030003 (i.s.), 440019849166, kerta rajoninės reikšmės kelią.
4-1	440021083810 (i.s.), 614000040106, 614000040048, 614000030005, 440021083810 (i.s.), 614000030011, 440022001607, 614000040050, 614000040049, 614000040035, 614000040051.

Žiogaičių kaimo ribų aprašymas

Gretimybė	Gretimio žemės sklypo unikalūs nr.
1-2	440022100116, 440015108960, 614000060209, 614000060057, 440020511679 (i.s.), 440003633647, 614000060199, 440022209141, 440020511679 (i.s.), 614000060170, 614000060186, 440020511679 (i.s.), 614000040092 (i.s.), 614000060186, 614000040092 (i.s.), 614000060126, 614000060123, 440003818204, 614000060118, 614000040092 (i.s.), 614000060056, 614000060178, 440003818153, 614000060108, 614000060160, 614000060176, 440003818086, 614000060068, 614000060125, 614000060201, 614000060145, 614000060120, 440044003154, kerta 440016558836, 440021601961, 614000040134 (i.s.), 614000060106, 614000060102, 440003767097, kerta 440016558836, 440001965939, 440044897994, 614000060046 (i.s.), 440044875874, 440027494508, 614000060202, 614000060009, kerta vietinės reikšmės kelią, 614000060053, 614000060007, 614000060025, 440003337528, 614000060017, 440026267090, 440018239880, 440016088309, kerta vietinės

	reikšmės kelią, 440012570300, 440003084786, 440027973642, 614000060054.
2-3	614000060054, 612400020059, 440000480620, 440026316409, kerta vietinės reikšmės kelią.
3-4	440008716158 (i.s.), vietinės reikšmės kelias, 440015114479 (i.s.), 614000010004 (i.s.), 440023414972 (i.s.), 614000010225 (i.s.), 614000010009 (i.s.), kerta vietinės reikšmės kelią.
4-5	614000010035 (i.s.), kerta vietinės reikšmės kelią, 614000010029 (i.s.), 614000010026, 440023526523, kerta vandens telkinį, 440015109103, 440001966025, 614000010040, kerta 440021309275.
5-6	44002130927, 614000050001, 614000050116, 440003671105, 440022630891 (i.s.), kerta vietinės reikšmės kelią, 440030504968, 614000050014, 614000050102, 614000050082, 614000050123, 440010523943.
6-7	440010523943, 614000050016, kerta vietinės reikšmės kelią.
7-1	440041328976 (i.s.), 440041327439 (i.s.), kerta vietinės reikšmės kelią, 612000040113 (i.s.), 612000040055 (i.s.), 612000040053 (i.s.), kerta vietinės reikšmės kelią, 440022100116.

Gargždų kaimo ribų aprašymas

Gretimybė	Gretimo žemės sklypo unikalūs nr.
1-2	Kerta 440021309275, 614000010010, 614000010029, kerta vietinės reikšmės kelią, 614000010035.
2-3	614000010035, 614000010169, 614000010012, 614000010008, 440020908023, kerta vietinės reikšmės kelią, kerta Purvo upę, 440020908034, vietinės reikšmės kelias, 614000010001, vietinės reikšmės kelias, 614000010019, kerta vietinės reikšmės kelią, 614000010254, kerta 440021309331.
3-1	440021309331, kerta vandens telkinį, 440021309275.

Sovaičių kaimo ribų aprašymas

Gretimybė	Gretimo žemės sklypo unikalūs nr.
1-2	440023051805, 440030504968 (i.s.), kerta vandens telkinį, 440022630891, 614000050053, 614000050104, 440014377478, 440020020613, 440020283761.
2-3	440020283761, 440021309275 (i.s.), 440030218989, kerta Ašvos upę, 440008549260, 614000050098, 440021309331 (i.s.), 614000050013, 614000050090, 614000050091, 614000050089, 440023236344, 440012436258, 440021309331 (i.s.), 440039495314, 614000050062.
3-4	614000050062, 440014378464, 614000050062, 614000050101, 614000010238, 440021309331 (i.s.), 614000050027, 440007828550, 440007302030, 440021309331 (i.s.), 440007302841, 440021309331(i.s.), 440007306320, 440038259506, 440007302652, 440007302926, 614000050064, 614000050038, vietinės reikšmės kelias, 614000050107, kerta vietinės reikšmės kelią, 614000050061, 440038877306, 614000050085, 614000050004, 614000020075 (i.s.), 440020291509.
4-1	440020291509, 614000050095, 614000050100, 614000050011, 614000050004, 614000050023, kerta Ašvos upę, 323800030042 (i.s.), 323800030060 (i.s.), 614000050121, 440022155439, 323800030060 (i.s.), 323800030064 (i.s.), 323800030054 (i.s.), 614000050006, 614000050052, 614000050021, 614000050005, 440020759555, 323800060025 (i.s.), 614000050080, 440001863870, 440023051805.

Purvėnų kaimo ribų aprašymas

Gretimybė	Gretimio žemės sklypo unikalus nr.
1-2	614000010009, 440023414972, 614000010004, 440015114479, vietinės reikšmės kelias, 440008716158.
2-3	440008716158, 612400020048, 440008716158, 612400020011, 612400020033, 612400020027, 612400020024, 612400020068, 612400020044, 440019828176 (i.s.), 612400020084 (i.s.), vandens telkinys, 612400020044, 612400020068, 612400020047, 612400020055, 612400020077, 440000649298, 612400020045, 612400020028, 614000010049, 614000010162, 612400020022 (i.s.), 614000010188, 614000010246, 614000010015, 614000010006, 440025929219 (i.s.), 61400001019, 614000010226, kerta vietinės reikšmės kelią, 614000020092, LVŽ, 440005035758, 614000020002, 440015577485, 614000020081, 614000020049, 440003920289.
3-4	440003920289, 614000020082, 614000020028, 614000020048, 614000020038, 614000020052, 614000020055 (i.s.), kerta rajoninės reikšmės kelią, 614000020009, 440017592348, 614000020020 (i.s.), kerta vietinės reikšmės kelią, 614000020046 (i.s.), 440028029632, 440028950427, kerta vietinės reikšmės kelią, 440028949150.
4-5	440028949150, LVŽ, 614000020010.
5-6	614000020010, 614000020069, 614000020024, 614000020025, 440002395917 (i.s.), kerta rajoninės reikšmės kelią, 614000020065, 614000020023.
6-7	614000020023, 614000020005, 614000020075, 614000020037, kerta vietinės reikšmės kelią, 614000050107 (i.s.), vietinės reikšmės kelias, 614000050038 (i.s.), 614000050064 (i.s.), 440007302926 (i.s.), 440007302652 (i.s.), 440038259506 (i.s.), 440007306320 (i.s.), 440021309331.
7-1	Kerta 440021309331, 614000010156, 614000010136, kerta vietinės reikšmės kelią, 614000010019 (i.s.), vietinės reikšmės kelias, 614000010001(i.s.), vietinės reikšmės kelias, 440020908034 (i.s.), kerta Purvo upę kerta vietinės reikšmės kelią, 440020908023 (i.s.), 614000010008 (i.s.), 614000010012 (i.s.), 614000010169 (i.s.), 614000010035 (i.s.), 614000010223, 614000010009, 614000010035 (i.s.).

Antanavos kaimo ribų aprašymas

Gretimybė	Gretimio žemės sklypo unikalus nr.
1-2	440008135648, 440028949150 (i.s.), 440008135648, kerta vietinės reikšmės kelią, 440028950427 (i.s.), 614000020041, 614000020046, kerta vietinės reikšmės kelią, 614000020020, 614000020053, kerta rajoninės reikšmės kelią, 614000020055, 614000020038 (i.s.), 614000020048 (i.s.), 614000020028 (i.s.), 440015627255, 614000020060.
2-3	614000020060.
3-1	614000020060, Akmenės raj. savivaldybė, 440005035614, Akmenės raj. savivaldybė, 440015627255, 440002539751, 614000020056, 614000020055, Akmenės raj. savivaldybė, 614000020080, 614000020090, 614000020053, 614000020040, 614000020095, Akmenės raj. savivaldybė, 614000020035, 614000020021, 440008135562, Akmenės raj. savivaldybė, 614000020041, 440008135648.

Naikių kaimo ribų aprašymas

Gretimybė	Gretimio žemės sklypo unikalus nr.
1-2	440003771877 (i.s.), 440022799828 (i.s.), 617400050019 (i.s.), 440022799719 (i.s.), 440003362285 (i.s.), 617400050020 (i.s.), 617400050138 (i.s.), 440023303780 (i.s.), 616000130017 (i.s.), 616000130020 (i.s.), 616000130011 (i.s.), 616000130042 (i.s.), 440007258744 (i.s.), 440016376626 (i.s.),

	616000010008 (i.s.), 440015468403 (i.s.), 616000120092 (i.s.), Ventos upė, 616000120077 (i.s.), 440042634846 (i.s.), Ventos upė, 440022426533 (i.s.), kerta Ventos upę, 612000010441, 612000010430, vandens telkinys, 612000010058 (i.s.), 612000010045, 440027572327, 440020312809 (i.s.), vandens telkinys, 440020308629 (i.s.), 612000010038, 440043515682, 440043520738, 440043519028, 612000010305, 440027571308, 440002317140 (i.s.), 440021429296 (i.s.), 440021324338, LVŽ, 440004618513 (i.s.), 440015464203, LVŽ, kerta vietinės reikšmės kelią, 612000010432, 440010423991, LVŽ, kerta vietinės reikšmės kelią, 440021083810.
2-3	440021083810.
3-4	440021083810, kerta vietinės reikšmės kelią, 440016212841, LVŽ.
4-1	440010423991 (i.s.), 440016212841, kerta vietinės reikšmės kelią, 440021083810, kerta vietinės reikšmės kelią, 612000010011 (i.s.), kerta 440010423991, 440010423991, LVŽ, 612000010311, vietinės reikšmės kelias, 612000010307, kerta vietinės reikšmės kelią, 612000010210 (i.s.), 612000010206 (i.s.), 612000010162 (i.s.), 612000010207 (i.s.), 612000010054 (i.s.), kerta vietinės reikšmės kelią, 612000010250, 612000010101, 612000010340, 440011798955, LVŽ, 440014985522, kerta 440014985522, 440016809475, 612000010350, 612000010052, kerta Ventos upę.

Krakių kaimo ribų aprašymas

Gretimybė	Gretimo žemės sklypo unikalūs nr.
1-2	Kerta Ventos upę, 612000010052 (i.s.), 612000010225, 612000010070, 612000010211, 612000010057, 612000010321, kerta 440014985522, 612000010409, 440001562165, 612000010358, 440014526357, 440014985522 (i.s.), 612000010001, kerta vietinės reikšmės kelią, 612000010054, 612000010207, 612000010162, 612000010206, 612000010210, kerta vietinės reikšmės kelią, 612000010307 (i.s.), vietinės reikšmės kelias, 612000010311 (i.s.), 612000010166, LVŽ, 440010423991 (i.s.), 612000010048, 612000010208, 612000010051, 612000010024, 440012150248, kerta 440010423991, 612000010011, kerta vietinės reikšmės kelią, 440021083810 (i.s.), kerta vietinės reikšmės kelią, 440016212841 (i.s.), 440010423991.
2-3	440010423991, kerta 44001042399, 440016211577.
3-4	440041396362, 440016211744, 612000060259 (i.s.), 612000060067 (i.s.), 612000060330 (i.s.), 612000060369 (i.s.), vietinės reikšmės kelias, 612000060083 (i.s.), 612000060019 (i.s.), 612000060146 (i.s.), 612000060028 (i.s.), 612000060272 (i.s.), 612000060137 (i.s.), 612000060245 (i.s.), 612000060185 (i.s.), 612000060186 (i.s.), vietinės reikšmės kelias, 612000060147 (i.s.), 612000060357 (i.s.), 440014985522, kerta 440014985522, 612000060133, 612000060331 (i.s.), 612000060181, 612000060021 (i.s.), kerta vietinės reikšmės kelią, 612000060141, 440043992321, kerta rajoninės reikšmės kelią, 440043990827, kerta Ventos upę.
4-1	617400030038 (i.s.), LVŽ, 617400020017 (i.s.), 617400020009 (i.s.), 617400020007 (i.s.), 617400020012 (i.s.), 617400020004 (i.s.), 617400050001 (i.s.), 617400050008 (i.s.), 617400050002 (i.s.), 440003771877 (i.s.).

Maigų ribų aprašymas

Gretimybė	Gretimo žemės sklypo unikalūs nr.
1-2	612000040031, 440029657949, 440029659343, 440016211577 (i.s.), 612000040087, 612000040104, 612000040107, 612000040092, 440016211577 (i.s.), kerta 440010423991, 440023575895.
2-3	440023575895, 440016212841 (i.s.), kerta vietinės reikšmės kelią, 440021083810

	(i.s.).
3-4	Kerta vietinės reikšmės kelią, 614000030003, 614000030010 (i.s.), 614000030003, 612000040026, 612000040003.
4-5	612000040003, 612000040065, 440022100116 (i.s.), 440017269164, 612000040014, 612000040091, 440022100116 (i.s.), kerta vietinės reikšmės kelią, 612000040053, 612000040055, 612000040113, kerta vietinės reikšmės kelią, 440041327439, 440041328976.
5-6	440041328976, 440021806217 (i.s.), 440010423991, 440021950287 (i.s.), 612000040090, 612000040021, 440023576166, 440003337428, 612000040009, 612000040002, 612000040106, 440021806217 (i.s.), 612000040019, 612000040094, 612000040099, 323800060044 (i.s.), 612000040085, 612000040036, 440040373274, 612000070022, 612000070098, 612000070126, kerta vietinės reikšmės kelią, 612000070126.
6-1	612000070126, 612000070026, 612000070098, kerta vietinės reikšmės kelią, 612000070106 (i.s.), 612000070022, 440040133752, kerta vietinės reikšmės kelią, 440040373274, vietinės reikšmės kelias, 612000070074, 612000070073, vietinės reikšmės kelias, 612000040089, 612000040102, 440016987958, 440027487314, vietinės reikšmės kelias, 612000040001, kerta vietinės reikšmės kelią, 612000040018, 440038200705, 440038201592, 612000040031.

Milių kaimo ribų aprašymas

Gretimybė	Gretimo žemės sklypo unikalūs nr.
1-2	Kerta Ventos upę, 440043960966, kerta rajoninės reikšmės kelią, 440043992321 (i.s.), 440043977904, 440043992321 (i.s.), 612000060141 (i.s.), kerta vietinės reikšmės kelią, 612000060021, 612000060181 (i.s.), 612000060331, kerta 440014985522, 612000060357, 612000060147, vietinės reikšmės kelias, 612000060186, 612000060185, 612000060245, 612000060137, 612000060272, 612000060028, 612000060146, 612000060019, 612000060083, vietinės reikšmės kelias, 612000060369, 612000060330, 612000060067, 612000060259, 612000040052, 612000040029, 612000040098, 440041396362 (i.s.).
2-3	612000040031 (i.s.), 440038201592 (i.s.), 440038200705 (i.s.), 612000040018 (i.s.), kerta vietinės reikšmės kelią, 612000040001 (i.s.), vietinės reikšmės kelias, 440027487314 (i.s.), 440016987958 (i.s.), 612000040102 (i.s.), 612000040089 (i.s.), vietinės reikšmės kelias, 612000070073 (i.s.), 612000070074 (i.s.), vietinės reikšmės kelias, 440040373274 (i.s.), kerta vietinės reikšmės kelią, 612000070054, 612000070106, kerta vietinės reikšmės kelią, 612000070098 (i.s.), 612000070026 (i.s.), 612000070126 (i.s.). (i.s.), (i.s.), (i.s.), (i.s.),
3-1	612000070126 (i.s.), 612000070028, 612000070023, 612000070002, 612000070016, 612000070092, 440040232748, 612000070091, kerta Ventos upę, 325000080030 (i.s.), 440023442100 (i.s.), 617400030007 (i.s.), 617400030050 (i.s.), 617400030024 (i.s.), 617400030047 (i.s.), 617400030019 (i.s.), 440029333080 (i.s.), 617400030041 (i.s.), 440002482235 (i.s.), Ventos upė, 617400030009 (i.s.), 440003772052 (i.s.), 617400030045 (i.s.), 617400030003 (i.s.), 617400030038 (i.s.).



VALSTYBĖS ĮMONĖ REGISTRŲ CENTRAS

**MAŽEIKIŲ RAJONO SAVIVALDYBĖS REIVYČIŲ SENIŪNIJOS
GYVENAMŲJŲ VIETŲ VIETŲ TERITORIJŲ
RIBŲ NUSTATYMO PLANAS**

II. GYVENAMŲJŲ VIETŲ VIETŲ TERITORIJŲ RIBŲ APRAŠYMO KATALOGAS

**VILNIUS
2017**


OBJEKTAS. REIVYČIŲ SENIŪNIJOS TERITORIJA

I. Tekstinė dalis:

1. Ribų aprašymo paaiškinimai
2. Reivyčių seniūnijos gyvenamųjų vietovių sąrašas
3. Reivyčių seniūnijos gyvenamųjų vietovių teritorijų ribų aprašymas

II. Grafinė dalis:

1. Reivyčių seniūnijos gyvenamųjų vietovių teritorijų ribų nustatymo planas M 1:50000
2. Reivyčių seniūnijos gyvenamųjų vietovių teritorijų ribų nustatymo planas M 1:10000

 REGISTRŲ CENTRAS		VALSTYBĖS ĮMONĖ REGISTRŲ CENTRAS Vincio Kudirkos g. 18-3, LT-03105 Vilnius tel. (8 5) 268 8202 info@registrucentras.lt		Užsakovas Mažeikių rajono savivaldybės administracija	
MAŽEIKIŲ RAJONO SAVIVALDYBĖS REIVYČIŲ SENIŪNIJOS GYVENAMŲJŲ VIETŲ VIETŲ TERITORIJŲ RIBŲ NUSTATYMO PLANAS					
Skyrius	Pareigos	Vardas, Pavardė	Parašas	Data	Sutarties Nr. MS-310/Ki-252
Kadastro bylų kontrolės priežiūros	Skyriaus vedėja	Aldona Beinaravičienė			
	Geoinformatikos inžinierė	Jolanta Bareikienė			
	Inžinierė technologė	Margarita Romanovskienė			

TURINYS

Ribų aprašymo paaiškinimai	4
Reivyčių seniūnijos gyvenamųjų vietovių sąrašas	5
Reivyčių seniūnijos gyvenamųjų vietovių teritorijų ribų aprašymas	6

RIBŲ APRAŠYMO PAAIŠKINIMAI:

1. Gyvenamųjų vietovių teritorijų ribos aprašomos laikrodžio rodyklės kryptimi.
2. Į lentelę rašomi gyvenamosios vietovės viduje esančių ir su gyvenamosios vietovės teritorijos riba besiribojančių žemės sklypų unikalūs numeriai.
3. Kai gyvenamosios vietovės viduje nėra žemės sklypo, įrašomi gyvenamosios vietovės išorėje esančio žemės sklypo unikalus numeris.
4. Kai gyvenamosios vietovės viduje nėra žemės sklypo, o gyvenamoji vietovė gretimybėje yra su kita savivaldybe, įrašomas šios savivaldybės pavadinimas.
5. Kai gyvenamosios vietovės viduje nėra žemės sklypo, o gyvenamosios vietovės teritorijos riba nustatyta keliu, įrašomas kelio numeris (jei kelias suformuotas kaip žemės sklypas) arba įrašomas kelias, nurodant jo kategoriją.
6. Kai gyvenamosios vietovės viduje nėra žemės sklypo, o gyvenamosios vietovės teritorijos riba nustatyta hidrografijos objekto riba, įrašomas hidrografijos objekto pavadinimas, o jei jo nėra įrašomas bendrinis pavadinimas (pvz. vandens telkinys).
7. Kai gyvenamosios vietovės nei viduje, nei išorėje nėra žemės sklypo, įrašoma LVŽ (laisva valstybinė žemė).
8. Gyvenamosios vietovės teritorijos riba gali būti vedama laisvos valstybinės žemės fondo (LVŽ) linija.
9. Jei yra hidrografijos objektas, tuomet gyvenamosios vietovės teritorijos riba žymima hidrografijos objekto kranto linija arba pakrantėje esančių žemės sklypų ribomis.
10. Jei kelias nesuformuotas (neįregistruotas) kaip žemės sklypas, tuomet gyvenamosios vietovės teritorijos riba žymima pagal ortofotografiniame žemėlapyje matomą kelio krašto liniją arba prie kelio esančių žemės sklypų ribomis.
11. i.s.- išorinis sklypas- gyvenamosios vietovės išorėje esantis žemės sklypas.

Reivyčių seniūnijos gyvenamųjų vietovių sąrašas

Eil. Nr.	Gyvenamosios vietovės pavadinimas	Tipas	Gyvenamosios vietovės identifikavimo kodas	Pastabos
1.	Buknaičių k.	Kaimas	12381	
2.	Fermos k.	Kaimas	14257	
3.	Kabaldikų k.	Kaimas	16733	
4.	Kirkų k.	Kaimas	17969	
5.	Knabikų k.	Kaimas	18198	
6.	Kušlėnų k.	Kaimas	18874	
7.	Leckavos mstl.	Miestelis	19301	
8.	Mantvydų k.	Kaimas	20170	
9.	Miškėnų k.	Kaimas	21190	
10.	Reivyčių k.	Kaimas	25677	
11.	Tulniškių k.	Kaimas	29448	
12.	Urvikių k.	Kaimas	29621	

Leckavos miestelio ribų aprašymas

Gretimybė	Gretimo žemės sklypo unikalūs nr.
1-2	619866660001.
2-3	619866660001, 440028833830, 612700010175, kerta vietinės reikšmės kelią, 612700010176, 612700050055,
3-4	Leckavos tvenkinys, 440031303930, 612700010178, 612700010202 (i.s.), 612700010209 (i.s.), 612700010034, 612700010040, kerta 440026394807, 440026394807, 612700030197, 612700030033, 440026394807, 612700030145, 612700030149, 440026394807, 612700030057, kerta vietinės reikšmės kelią, 612700030058, vietinės reikšmės kelias, 612700030058, 612700030055, 612700030058, vietinės reikšmės kelias, 612700030058, kerta upę Vaikštarij, 440007677521, 440007677432, 440007677521, vietinės reikšmės kelias, 612700030200, kerta vietinės reikšmės kelią, 612700030068, 612700030056, 612700030090, 440022881018 (i.s.), 440022880920, kerta Ventos upę.
4-1	613400040017 (i.s.), 440027277792 (i.s.), Ventos upė, 619866660001.

Mantvydų kaimo ribų aprašymas

Gretimybė	Gretimo žemės sklypo unikalūs nr.
1-2	Kerta Ventos upę, 440022881018, 612700030155, kerta vietinės reikšmės kelią, 612700030200 (i.s.), vietinės reikšmės kelias, 440007677521 (i.s.), 440007677432 (i.s.), 440007677521 (i.s.), kerta upę Vaikštarij, 612700030058 (i.s.), vietinės reikšmės kelias, 612700030058 (i.s.), 612700030055 (i.s.), 612700030058 (i.s.), vietinės reikšmės kelias, 612700030058 (i.s.), kerta vietinės reikšmės kelią, 612700030054, 612700030053, 612700030092, 612700030142, 612700030133, 612700030009, 612700030134, 612700030130, 612700030197 (i.s.), 440026394807, kerta 440026394807, 440003365433, 612700010209, 612700010202, 440005653661, kerta Ašvos upę.
2-3	612700050091 (i.s.), 440027274802 (i.s.), 612700050054 (i.s.), 612700050052 (i.s.), kerta Ašvos upę, 440010147465, 612700010198 (i.s.), kerta 440026394807, 612700030013, 440026394807 (i.s.), 440030295802 (i.s.), 612700030126 (i.s.), 612700030150, 612700030126 (i.s.).
3-4	612700030169 (i.s.), 440003363939, 612700030138, 612700030168, 612700030123 (i.s.), 612700030140, 612700030141, 440023052379, 612700030096, 612700030095, 440006095196, 440021678493 (i.s.).
4-5	Kerta vietinės reikšmės kelią, 440038974994 (i.s.), kerta vietinės reikšmės kelią, 440039001382, kerta Ventos upę.
5-1	Ventos upė, 613400040025 (i.s.), Ventos upė, 613400040017 (i.s.).

Fermos kaimo ribų aprašymas

Gretimybė	Gretimo žemės sklypo unikalūs nr.
1-2	619866660001.
2-3	Kerta 619866660001, 440045100741, 612700050058, 440045100741, kerta vietinės reikšmės kelią, 440045247258, kerta vietinės reikšmės kelią.
3-4	612700050081 (i.s.), 612700050025 (i.s.), vietinės reikšmės kelias, 440020394372 (i.s.), 440027260817, 440020394372 (i.s.), 612700050091 (i.s.).
4-1	612700050055, 612700010176, kerta vietinės reikšmės kelią, 612700010175, 440028833830, 619866660001.

Kabaldikų kaimo ribų aprašymas

Gretimybė	Gretimo žemės sklypo unikalus nr.
1-2	619866660001.
2-3	619866660001, 440028847570, LVŽ, 440030283533, 612700050093, 612700050002, 612700050014, kerta vietinės reikšmės kelią, 440022180696.
3-4	440022180696, 612700050020, 440022384543, kerta vietinės reikšmės kelią, 440022384843, 440022144334, 440020619485 (i.s.), 612700050029 (i.s.), 440024057516 (i.s.), 440020835303 (i.s.), 612700050027 (i.s.), 440005643743 (i.s.), kerta vietinės reikšmės kelią, 612700050053 (i.s.), 612700050065 (i.s.), 612700050036 (i.s.), kerta vietinės reikšmės kelią, 440020394372 (i.s.), 612700050081 (i.s.).
4-1	Kerta vietinės reikšmės kelią, 612700050092, kerta vietinės reikšmės kelią, 612700050092, 612700050037, 440030252625, kerta vietinės reikšmės kelią, 440028904289, kerta 619866660001.

Tulnių kaimo ribų aprašymas

Gretimybė	Gretimo žemės sklypo unikalus nr.
1-2	612700050091, 440020394372, vietinės reikšmės kelias, 612700050025, 612700050081.
2-3	612700050081, 440020394372, kerta vietinės reikšmės kelią, 612700050036, 612700050065, 612700050053, kerta vietinės reikšmės kelią, 440005643743, 612700050027, 440020835303, 440024057516, 612700050029, 440020619485, 440030251152, 440022384843 (i.s.), kerta vietinės reikšmės kelią, 440029167946.
3-4	440029167946, 440026267369, 612700050059, 612700050078, 440030133567, 612700050022, 612700020016, 612700020003, 612700020022, 440027862428, 440014257513, 440020970985, kerta vietinės reikšmės kelią, kerta Tulnių tvenkinį, 611400020009 (i.s.), 611400020016 (i.s.).
4-5	Kerta Tulnių tvenkinį, 440022227494 (i.s.), vietinės reikšmės kelias, 612700020120 (i.s.), kerta 440026394807, 612700020127 (i.s.), 612700020125 (i.s.).
5-6	440025265547 (i.s.), 612700030114, 612700030193, 440025265547 (i.s.), 440026394807, 612700030097, 612700030098, 612700030081, 612700030080, 612700030116 (i.s.), 612700030171, 612700030135, 612700020015, 612700020008, 612700020013, 612700020014, 612700020009.
6-1	612700030126, 440030295802, 440026394807, kerta 440026394807, 612700010198, kerta Ašvos upę, 612700050052, 612700050054, 440027274802, 612700050091.

Kirkų kaimo ribų aprašymas

Gretimybė	Gretimo žemės sklypo unikalus nr.
1-2	Kerta Ventos upę, 612700030079, 440039001382 (i.s.), 612700030127, kerta vietinės reikšmės kelią, 440038974994, kerta vietinės reikšmės kelią.
2-3	440021678493 (i.s.), 440020333486 (i.s.), kerta vietinės reikšmės kelią, 440002963458, 440027700750, kerta vandens telkinį, 440027242773 (i.s.), 440015920739, LVŽ, kerta Ventos upę.
3-1	611000140088 (i.s.), 440019828510 (i.s.), Ventos upė.

Kušlėnų kaimo ribų aprašymas

Gretimybė	Gretimo žemės sklypo unikalus nr.
1-2	440021678493, 612700030183, 440023052379 (i.s.), 612700030061, 612700030123, 612700030105, 612700030124, 612700030169.
2-3	612700030169, 612700030087, 612700030116, 612700030137, 612700030144,

	612700030190, 612700030081 (i.s.), 612700030098 (i.s.), 440025265547.
3-4	440025265547, 612700030101, kerta 440024710818, 440024266982, kerta vietinės reikšmės kelią, 612700040037, kerta vietinės reikšmės kelią, 440024266982, kerta vietinės reikšmės kelią.
4-5	440010424545 (i.s.), 611000110158 (i.s.), 440010424545 (i.s.).
5-6	Kerta vietinės reikšmės kelią, 440022180596, 440024266982, kerta vietinės reikšmės kelią, 440006374838, 612700040068 (i.s.), kerta vietinės reikšmės kelią, 612700040022 (i.s.), 440021678382 (i.s.), 612700040028(i.s.), 612700040018 (i.s.), kerta vandens telkinį, 440027242773, LVŽ, kerta Ventos upę.
6-7	Ventos upė, 611000140088 (i.s.).
7-1	LVŽ, kerta Ventos upę, LVŽ, 440027242773, kerta vandens telkinį, 440027700750 (i.s.), 440011427016, 612700040044, 440002963458 (i.s.), 440021679636, 440002963458 (i.s.), kerta vietinės reikšmės kelią, 440020333486, 440021678493.

Miškėnų kaimo ribų aprašymas

Gretimybė	Gretimo žemės sklypo unikalūs nr.
1-2	Kerta Ventos upę, LVŽ, 440027242773 (i.s.), kerta vandens telkinį, 612700040018, 612700040028, 440021678382, 612700040022, kerta vietinės reikšmės kelią, 612700040068, 612700040069, kerta vietinės reikšmės kelią, 440024266982 (i.s.), 440022180596 (i.s.), kerta vietinės reikšmės kelią.
2-1	440010424545 (i.s.), 440027706010 (i.s.), 440010424545(i.s.), LVŽ, kerta Ventos upę, 440039452365 (i.s.), Ventos upė, 611000140085 (i.s.), 611000140084 (i.s.), 440011624722 (i.s.).

Buknaičių ribų aprašymas

Gretimybė	Gretimo žemės sklypo unikalūs nr.
1-2	619866660001.
2-3	Kerta 619866660001, 611400040129, 611400040131, 611400040168, 611400040184 (i.s.), 611400040108, 611400040113, 611400040116 (i.s.), 611400040022, 611400040020, 611400040096, 611400040102, 611400040172, 440003567751 (i.s.), 611400040178 (i.s.), kerta vietinės reikšmės kelią, 611400030149, 611400030075, 611400030006 (i.s.), 611400030201, 611400030003, 611400030022, kerta vietinės reikšmės kelią, 611400030022, 611400030023, 611400030085.
3-4	611400030085, 611400030137, 611400030204, 611400030096.
4-5	616700030077 (i.s.), 611400030142, 611400030141, 611400030097, kerta vandens telkinį, 616700030201 (i.s.), 440005234573 (i.s.), 611400030103, 440021393491, 440005234551 (i.s.), 440023407332, 440005234551 (i.s.), 611400030010, 611400030134, 440017674789, 440005234551 (i.s.), 616700030024 (i.s.), 440028770472, 611400020025, 611400020016.
5-6	611400020016, 611400020009, kerta Tulnikių tvenkinį, LVŽ, 611400020035, 440004706472, 611400020018, 440022384665, 440022385151.
6-1	440022385151, kerta vietinės reikšmės kelią, 612700050014 (i.s.), 612700050002 (i.s.), 612700050093 (i.s.), 440030283533(i.s.), kerta vietinės reikšmės kelią, 440028847570 (i.s.), 619866660001.

Knabikų kaimo ribų aprašymas

Gretimybė	Gretimo žemės sklypo unikalūs nr.
1-2	619866660001.
2-3	619866660001, 611400010039, kerta vietinės reikšmės kelią, 611400010039,

	611400010040, 440023014655, 440010147721, 611400010008, 440008786708 (i.s.), 611400010090, 440010133372, 611400010090, 611400010024, 611400010033, 611400010076, 611400010043, 611400010012, 611400010031, 611400010088, 610100040016 (i.s.), 611400010056, 440040703377 (i.s.), 611400010003, 611400010080, 611400010054, 611400010025, 440040251376.
3-4	440040251376, 616700030178 (i.s.), 440030516660 (i.s.), 616700030159 (i.s.), 611400030025.
4-1	611400030025, 611400030085 (i.s.), 611400030026, 611400030093, 611400030199, 611400030022 (i.s.), kerta vietinės reikšmės kelią, 611400030038, 611400030200, 611400030009, 611400030011, 611400030013, 611400030197, 611400030006, 611400030100, 440027158776, 440003414506, kerta vietinės reikšmės kelią, 611400040178, 440003567751, 440020482044, 611400040020 (i.s.), 611400040116, 611400040020 (i.s.), 440026878713, 611400040116, 440020834506, 611400040108 (i.s.), 440021152352, kerta vandens telkinį, 611400040184, kerta 619866660001.

Reivyčių kaimo ribų aprašymas

Gretimybė	Gretimo žemės sklypo unikalus nr.
1-2	612700020125, kerta 440026394807, 612700020127, 612700020120, vandens telkinys, 440022227494, kerta Tulnių tvenkinį.
2-3	616700030048, 440026795662, 616700030024, 440005234551, 440005234573, 616700030201, 616700030347, 616700030235, 616700030189, 611400030142 (i.s.), 616700030200, 616700030077.
3-4	616700030077, 616700030070, 616700030025 (i.s.), kerta vietinės reikšmės kelią, 440041555868 (i.s.), kerta vietinės reikšmės kelią, 44002213476, kerta Ašvos upę, 616700030075 (i.s.), 616700030037 (i.s.), 616700030082 (i.s.), vietinės reikšmės kelias, kerta vietinės reikšmės kelią, 440020680795, 440020680934, 440020681016, 440020681070, 616700030204, 440008513020 (i.s.), 440015905402, 616700030260, 440040493725, 616700030254, 616700030256, 440021148050 (i.s.), kerta vietinės reikšmės kelią, 440001015365, 440031027304.
4-5	440031027304, 440029545284, 440029544032, 616700030228, 616700030224, LVŽ, 616700030223, 616700030349, 616700030225, 616700030227, 440003199318, 440003199431, kerta vietinės reikšmės kelią, 440022721699, 440022721533, kerta vietinės reikšmės kelią, 616700030241, 616700030240, 616700030062, 440023509366, 440023509322, 440031209051, 616700030035, 616700030017, 616700030191, 616700030161, 616700030192, LVŽ, 613000070012 (i.s.), kerta vietinės reikšmės kelią, 613000070011 (i.s.), kerta vietinės reikšmės kelią, 613000070010 (i.s.), kerta vietinės reikšmės kelią, 613000070009 (i.s.), kerta vietinės reikšmės kelią, 613000070008 (i.s.), kerta vietinės reikšmės kelią, 613000070007 (i.s.), 613000070006 (i.s.) kerta vietinės reikšmės kelią, 613000070005 (i.s.), 613000070004 (i.s.), kerta vietinės reikšmės kelią, 613000070003 (i.s.), 613000070002 (i.s.), kerta vietinės reikšmės kelią, 613000070185 (i.s.), kerta vietinės reikšmės kelią, 616700030047, 440026790243, 440041158812, 616700020008, 616700020225, 440034690263, 440034690309, 440043009398 (i.s.), 616700020009, 440043009398 (i.s.), 440017055644, kerta vietinės reikšmės kelią, 440004758905, 440005442477, 440000559888, 440005338336, 616700020230, 440005338176, 440000559788, 616700020230, 440046134436, 440046133482, 440037024823, 616700020215, vietinės reikšmės kelias, 440021158890, 440021158914, 440007395233, kerta vietinės reikšmės kelią, 616700020072, 440008474166, 616700020087, 616700020208, 616700020034, 440004757973, 616700020238, 616700020130, 616700020108, 616700020026, 616700020064, 616700020023, kerta vietinės reikšmės kelią,

	616700020067, kerta vietinės reikšmės kelią, 440020568309, 440024147148, 616700020001, 616700020002, 616700020141, 616700020150, 440017995798, 440018133936 (i.s.), LVŽ, 440011624520, 440008040440, 440011624520, 440010424545 (i.s.), 611000110060 (i.s.), 440010424545 (i.s.).
5-1	Kerta vietinės reikšmės kelią, 616700020019, 616700020090, 616700020211, 616700020224, 440024266982 (i.s.), 616700020169, 616700020189, 440024266982 (i.s.), 616700020138, 616700020140, 616700020058, 440028849832, 440024266982 (i.s.), LVŽ, 616700020184, 612700040029, 612700040035, kerta vietinės reikšmės kelią, 440024266982 (i.s.), kerta 440024710818, 612700020126, 612700020125.

Urvikių kaimo ribų aprašymas

Gretimybė	Gretimo žemės sklypo unikalus nr.
1-2	616700030025, 616700030159.
2-3	616700030159, 440030516660, 616700030178, 440040698668, 616700010001, 440040251376 (i.s.), 616700010212.
3-4	616700010212, 616700010046, 616700010049, 616700010044, 616700010052, 440027162249, 440004710120, 616700010030 (i.s.), LVŽ, 616700010165 (i.s.), 616700010256 (i.s.), 440019891159, 616700010230, 616700010057, 440003117022, 616700010057, kerta vandens telkinį, 440015973067, 440022101602, 614000040139, 440022391748, 440008663174, kerta rajoninės reikšmės kelią, 440008663074, 440016214103, 614000040138, 440020557391, 440021601972, krašto kelias, 440023286204, 440024438486, 614000040113, kerta 440016558836, 614000040118, 614000040121, kerta vandens telkinį, 614000040004, 614000040008, 440028951413, 614000040125, 614000040007, 614000040009, 614000040005, 440028951324, 614000040122, 614000040013, 614000040015, 614000040160, 614000040149, 614000040016, 440021083810 (i.s.), 440020017141, 614000030007, 440015973067, 616700010302, 440015973067, 440017990279, 440015466541, 440017990646, 440040253027, 440021148050, kerta vandens telkinį, 616700030089, kerta vandens telkinį, 440021148050, kerta vietinės reikšmės kelią, 440023052088.
4-1	440023052088, kerta vietinės reikšmės kelią, 440021148050, 440008513200, 440008513020, 440020681070 (i.s.), 440020681016 (i.s.), 440020680934 (i.s.), 440020680795 (i.s.), kerta vietinės reikšmės kelią, LVŽ, 616700030082, 616700030037, 616700030075, kerta Ašvos upę, 440041556598, kerta vietinės reikšmės kelią, 440041555868, kerta vietinės reikšmės kelią, 616700030025.



VALSTYBĖS ĮMONĖ REGISTRŲ CENTRAS

**MAŽEIKIŲ RAJONO SAVIVALDYBĖS SEDOS SENIŪNIJOS
GYVENAMŲJŲ VIETŲ VIETŲ TERITORIJŲ RIBŲ NUSTATYMO IR
SEDOS MIESTO RIBŲ PAKEITIMO PLANAS**

II. GYVENAMŲJŲ VIETŲ VIETŲ TERITORIJŲ RIBŲ APRAŠYMO KATALOGAS

**VILNIUS
2017**


OBJEKTAS. SEDOS SENIŪNIJOS TERITORIJA

I. Tekstinė dalis:

1. Ribų aprašymo paaiškinimai
2. Sedos seniūnijos gyvenamųjų vietovių sąrašas
3. Sedos seniūnijos gyvenamųjų vietovių ribų aprašymas

II. Grafinė dalis:

1. Sedos seniūnijos gyvenamųjų vietovių ribų nustatymo planas M1:50000
2. Sedos seniūnijos gyvenamųjų vietovių ribų nustatymo planas M1:10000

 REGISTRŲ CENTRAS		VALSTYBĖS ĮMONĖ REGISTRŲ CENTRAS Vincio Kudirkos g. 18-3, LT-03105 Vilnius tel. (8 5) 268 8202 info@registrucentras.lt		Užsakovas Mažeikių rajono savivaldybės administracija	
MAŽEIKIŲ RAJONO SAVIVALDYBĖS SEDOS SENIŪNIJOS GYVENAMŲJŲ VIETŲ VIETŲ TERITORIJŲ RIBŲ NUSTATYMO IR SEDOS MIESTO RIBŲ PAKĖITIMO PLANAI					
Skyrius	Pareigos	Vardas, Pavardė	Parašas	Data	Sutarties Nr. MS-310/Ki-252
Kadastro bylų kontrolės priežiūros	Skyriaus vedėja	Aldona Beinaravičienė			
	Geoinformatikos inžinierė	Jolanta Bareikienė			
	Geoinformatikos inžinierė	Rita Kliukienė			

TURINYS

Ribų aprašymo paaiškinimai	4
Sedos seniūnijos gyvenamųjų vietovių sąrašas	5
Sedos seniūnijos gyvenamųjų vietovių ribų aprašymas	6

RIBŲ APRAŠYMO PAAIŠKINIMAI:

1. Gyvenamųjų vietovių teritorijų ribos aprašomos laikrodžio rodyklės kryptimi.
2. Į lentelę rašomi gyvenamosios vietovės viduje esančių ir su gyvenamosios vietovės teritorijos riba besiribojančių žemės sklypų unikalūs numeriai.
3. Kai gyvenamosios vietovės viduje nėra žemės sklypo, įrašomi gyvenamosios vietovės išorėje esančio žemės sklypo unikalus numeris.
4. Kai gyvenamosios vietovės viduje nėra žemės sklypo, o gyvenamoji vietovė gretimybėje yra su kita savivaldybe, įrašomas šios savivaldybės pavadinimas.
5. Kai gyvenamosios vietovės viduje nėra žemės sklypo, o gyvenamosios vietovės teritorijos riba nustatyta keliu, įrašomas kelio numeris (jei kelias suformuotas kaip žemės sklypas) arba įrašomas kelias, nurodant jo kategoriją.
6. Kai gyvenamosios vietovės viduje nėra žemės sklypo, o gyvenamosios vietovės teritorijos riba nustatyta hidrografijos objekto riba, įrašomas hidrografijos objekto pavadinimas, o jei jo nėra įrašomas bendrinis pavadinimas (pvz. vandens telkinys).
7. Kai gyvenamosios vietovės nei viduje, nei išorėje nėra žemės sklypo, įrašoma LVŽ (laisva valstybinė žemė).
8. Gyvenamosios vietovės teritorijos riba gali būti vedama laisvos valstybinės žemės fondo (LVŽ) linija.
9. Jei yra hidrografijos objektas, tuomet gyvenamosios vietovės teritorijos riba žymima hidrografijos objekto kranto linija arba pakrantėje esančių žemės sklypų ribomis.
10. Jei kelias nesuformuotas (neįregistruotas) kaip žemės sklypas, tuomet gyvenamosios vietovės teritorijos riba žymima pagal ortofotografiniame žemėlapyje matomą kelio krašto liniją arba prie kelio esančių žemės sklypų ribomis.
11. i.s.- išorinis sklypas- gyvenamosios vietovės išorėje esantis žemės sklypas.

Sedos seniūnijos gyvenamųjų vietovių sąrašas

Eil. Nr.	Gyvenamosios vietovės pavadinimas	Tipas	Gyvenamosios vietovės identifikavimo kodas	Pastabos
1.	Arvydiškės k.	Kaimas	10700	
2.	Beržėnų k.	Kaimas	11825	
3.	Butikių k.	Kaimas	12512	
4.	Dagių k.	Kaimas	12916	
5.	Dingailių k.	Kaimas	13593	
6.	Domėnų k.	Kaimas	13696	
7.	Dūmaičių k.	Kaimas	13872	
8.	Grūstės k.	Kaimas	15466	
9.	Kalnijų k.	Kaimas	16922	
10.	Kuisių k.	Kaimas	18558	
11.	Kulšėnų k.	Kaimas	18621	
12.	Nausodės k.	Kaimas	21840	Iki ribų nustatymo kaimą sudarė trys atskiri masyvai
13.	Pabradumės k.	Kaimas	22429	
14.	Padvarninkų k.	Kaimas	22596	
15.	Paežerės k.	Kaimas	22629	
16.	Pagardės k.	Kaimas	22681	
17.	Pasruojės k.	Kaimas	23772	
18.	Renavo k.	Kaimas	25699	
19.	Rimolių k.	Kaimas	25803	
20.	Rubikalių k.	Kaimas	25976	
21.	Sedos m.	Miestas	26522	
22.	Skėrių k.	Kaimas	26885	
23.	Tiškų k.	Kaimas	29166	
24.	Uikių k.	Kaimas	29530	
25.	Užežerės k.	Kaimas	29682	
26.	Vadagių k.	Kaimas	29951	
27.	Žadeikių k.	Kaimas	31540	

Sedos seniūnija

Uikių kaimo ribų aprašymas

Gretimybės	Gretimo žemės sklypo unikalūs Nr.
1-2	Plinkšių ežeras (i.s.), Telšių r. sav. (i.s.), 617000020001, 440021146667, 440022457930, 440021085016, 617000020003, 617000020014, 440021085016, 617000020045, 617000020036, Telšių r. sav. (i.s.), 440022457930.
2-3	Kerta 440022457930, 440007419180, 440010291415, 440021146934, kerta vietinės reikšmės kelią, 440021146712.
3-4	440021146712.
4-1	440021146712, Plinkšių ežeras (i.s.), 617000020041, Plinkšių ežeras (i.s.), 440017850798, Plinkšių ežeras (i.s.), 617000020043, 617000020042, 617000020025, 440039780380, 617000020017, 617000020024, 617000020027, 617000020033, LNŽ, 617000020032, 440021146689, Plinkšių ežeras (i.s.), 617000020011, 617000020012, Plinkšių ežeras (i.s.), 617000020016, 440021146845, Plinkšių ežeras (i.s.), 617000020001, Plinkšių ežeras (i.s.).

Paežerės kaimo ribų aprašymas

Gretimybės	Gretimo žemės sklypo unikalūs Nr.
1-2	440012349850, 440018624990, 440027162381, 617000010216, kerta vietinės reikšmės kelią, 617000010200.
2-3	617000010200, 440022457930, kerta 440022457930, 617000030165 (i.s.), 617000030180, 440000433838.
3-4	440000433838, kerta vietinės reikšmės kelią, 440040736174, kerta vietinės reikšmės kelią, 440040735171, 617000030101, 617000030036, 617000030102, 617000030051 (i.s.), 617000030276 (i.s.), 440015983096 (i.s.), 617000030040.
4-5	617000030040, 617000030008, kerta rajoninės reikšmės kelią, 617000030168, upė Šerkšnė (i.s.), 440020805958, 617000030006, 617000030126, 617000030056, 617000030229, 617000030098, 617000030226, upė Šerkšnė (i.s.), 617000030198, kerta 440024148767, 440024148767, 617000020006, 440018624903, 440010291315, 440021604720, 440018624847, kerta 440022457930.
5-1	440022457930, 440012349850.

Domėnų kaimo ribų aprašymas

Gretimybės	Gretimo žemės sklypo unikalūs Nr.
1-2	440017989047, kerta Truikio upę, kerta rajoninės reikšmės kelią, 617000040031 (i.s.), 440010152675 (i.s.), kerta rajoninės reikšmės kelią, 617000010201 (i.s.),

	617000010182 (i.s.), 440026602720, 617000010159, kerta vietinės reikšmės kelią, 617000010165, 617000010164, 617000010168, 617000010177, 617000010128, 617000010013 (i.s.), 617000010120.
2-3	617000010120, 440030911021, kerta vietinės reikšmės kelią, 617000010021, kerta Sruojos upę, 617000010184, kerta vietinės reikšmės kelią, 617000010184.
3-4	617000010184, kerta vietinės reikšmės kelią, 617000010216, 440021941322.
4-5	440021941322, 440003181324, 440001148674, 440021941322, 440021950376, kerta Sruojos upę, Sruojos upė, Telšių r. sav. (i.s.), 440017989203.
5-6	440017989203, kerta vietinės reikšmės kelią, 440017989047.
6-1	440017989047.

Pasruojės kaimo ribų aprašymas

Gretimybės	Gretimo žemės sklypo unikalūs Nr.
1-2	617000040042, 617000040043, kerta vietinės reikšmės kelią, 617000040043.
2-3	617000040043, 617000040021, 617000040037, 617000040059, 617000040070, 617000040060, 617000040040, 617000040041, 617000040045.
3-1	617000040045, 617000040046, Plungės r. sav. (i.s.), 440028674022, 617000040044, 617000040060, 617000040022, 617000040062, Plungės r. sav. (i.s.), 440010550673, 440012145150, Plungės r. sav. (i.s.), 440012145150, 617000040042.

Pagardės kaimo ribų aprašymas

Gretimybės	Gretimo žemės sklypo unikalūs Nr.
1-2	611700030065 (i.s.), 611700030114 (i.s.), 611700030064 (i.s.), vietinės reikšmės kelias, kerta Vaidenio upę, 611700030062 (i.s.), 611700030034 (i.s.), 611700030022 (i.s.), kerta vietinės reikšmės kelią, 617000050082 (i.s.), 617000050081 (i.s.), 617000050080.
2-3	Kerta vietinės reikšmės kelią, 617000050116, 617000050017, 617000050070, kerta vietinės reikšmės kelią, 617000050116, 617000050170, kerta vietinės reikšmės kelią, 440027162738, 440003453662, 617000050023, 617000050021, 440007165531, kerta vietinės reikšmės kelią, 617000050044, 617000050005, 440004195026, vietinės reikšmės kelias (i.s.), 440041410135, 617000050088, 617000050097, kerta vietinės reikšmės kelią, 617000050175, 440010548655, 617000050175, kerta vietinės reikšmės kelią, 617000050175, 617000050105, 617000050046, kerta 440021224153.
3-4	440021224153, 440025429109.
4-5	Kerta 440025429109, 440022644277, 440007905160, kerta Varduvos upę, 617000010099 (i.s.), 617000010013.
5-6	617000010013, 440021941399, 617000010182, 617000010201, kerta rajoninės reikšmės kelią, 440010152675, 617000040031, kerta rajoninės reikšmės kelią, 440017989047 (i.s.), 617000040064, 617000040005, 617000040004, 617000040003, 617000040047, kerta vietinės reikšmės kelią, 440024366478, 617000040066.
6-1	617000040066, kerta vietinės reikšmės kelią, 617000040066, 440015979794, 440024366701, kerta Truikio upę, 617000040034, 440005711088, 440025429196, 440005766767, 440005766989, 617000040023, kerta Varduvos upę, 617000050018, 440007122576, 617000050131, Plungės r. sav. (i.s.), 440021280353, Plungės r. sav.

	(i.s.), 617000050103, 440012136628, kerta vietinės reikšmės kelią, 440012136456, 617000050092, 440020346863, 440007409007, 440020346830, 617000050066, 617000050094, kerta vietinės reikšmės kelią.
--	---

Kalnių kaimo ribų aprašymas

Gretimybės	Gretimo žemės sklypo unikalūs Nr.
1-2	617000050108, 440007877945, 617000050081 (i.s.), 617000050082 (i.s.), 611700030002 (i.s.), 617000050137, 617000050020, 440015981214, 617000050132 (i.s.), 440015981214, 440001307882, 617000050145, 617000050101 (i.s.), 440027158325, 440006355442, 440000477769, 617000050101 (i.s.), 440003587488, 617000050101 (i.s.), 617000050167, 440000477758, 617000050043, 617000050101 (i.s.), 617000050013, 617000050068, 617000050101 (i.s.), 44001171260 (i.s.).
2-3	440041008592 (i.s.), 617000050163, 617000050068, 617000050013, 440041008592 (i.s.), 440041005587, 440002543597, 617000060096, 617000060102, kerta vietinės reikšmės kelią, 617000060017, 617000060110, 617000060186, 440028526529, vietinės reikšmės kelias (i.s.), 440010018689, 617000060201, 617000060150, 440010143232, 617000060116, 617000060034.
3-4	617000060034, 617000060116, 440043118727, 440012138033 (i.s.).
4-5	617000060067 (i.s.), 617000060097 (i.s.), 617000060094 (i.s.), 617000060038 (i.s.), kerta vandens telkinį, 617000060179, 617000060140 (i.s.), 440010018601 (i.s.), kerta vietinės reikšmės kelią, 440010018556 (i.s.), 440005499150 (i.s.), 440007338190 (i.s.), vandens telkinys, 617000060208 (i.s.), 617000060196 (i.s.), 617000060208 (i.s.), kerta vietinės reikšmės kelią, 617000060095, vandens telkinio viduriu, 440002536856, 440002103253, 617000060113 (i.s.), 617000060112 (i.s.), 617000060113 (i.s.), kerta vandens telkinį, 440007955420, 617000060212, 617000060211, 617000060212, kerta vietinės reikšmės kelią, 617000060216, 617000060202.
5-6	617000060202, 440002080715, kerta vietinės reikšmės kelią, 440010117808 (i.s.), 617000060138 (i.s.), 617000060025, kerta vietinės reikšmės kelią, 440001785124, 617000060042, 440001785124, 440003878864, 615400010022 (i.s.), 440021224153.
6-1	Kerta 440021224153, 617000050046 (i.s.), 617000050105 (i.s.), 617000050175 (i.s.), kerta vietinės reikšmės kelią, 617000050175 (i.s.), 440010548655 (i.s.), 617000050175 (i.s.), kerta vietinės reikšmės kelią, 617000050097 (i.s.), 617000050088 (i.s.), 440041410135 (i.s.), vietinės reikšmės kelias, 440004195026 (i.s.), 617000050005 (i.s.), 617000050044 (i.s.), kerta vietinės reikšmės kelią, 440007165531 (i.s.), 617000050021 (i.s.), 617000050023 (i.s.), 440003453662 (i.s.), 440027162738 (i.s.), kerta vietinės reikšmės kelią, 617000050170 (i.s.), 617000050116 (i.s.), kerta vietinės reikšmės kelią, 617000050070 (i.s.), 617000050017 (i.s.), 617000050116 (i.s.), kerta vietinės reikšmės kelią.

Beržėnų kaimo ribų aprašymas

Gretimybės	Gretimo žemės sklypo unikalūs Nr.
1-2	611700030065, 611700030114, Plungės r. sav. (i.s.), 611700030064, Plungės r. sav. (i.s.), 611700030004, 611700030095, 611700030101, 611700030033, 440031523347.

2-3	440031523347, 440021636815, 611700030077 (i.s.), 611700030027 (i.s.), 611700030084 (i.s.), 611700030055 (i.s.), kerta 440041008592, 440021395964 (i.s.), 440027612177 (i.s.), 611700020033 (i.s.), 611700020113 (i.s.), 611700020115 (i.s.), 611700020091 (i.s.), 611700020128 (i.s.).
3-4	Kerta vietinės reikšmės kelią, 611700020095 (i.s.), 440004379257, 611700020109, 611700020093, 440012436680, kerta vietinės reikšmės kelią, 440022291063, 611700020008, kerta vietinės reikšmės kelią, 611700020153, 440041008592, kerta 440041008592, 440001171260.
4-5	440001171260, 617000050101, 617000050132, 440004477458, 611700030111, 611700030081, 611700030002, 617000050082, 617000050081, 617000050080.
5-1	617000050080, 617000050081, 617000050082, kerta vietinės reikšmės kelią, 611700030022, 611700030034, 611700030062, vietinės reikšmės kelias (i.s.), 611700030064, 611700030114, 611700030065.

Dagių kaimo ribų aprašymas

Gretimybės	Gretimo žemės sklypo unikalūs Nr.
1-2	440039774254, 611700040045, 440039774254, 611700040048, 611700040054, 611700040046, 611700040063, 611700040067, 440020498502, 611700040022, 440021463487, 611700040032, 440021672544 (i.s.), 440023107379, kerta vandens telkinį, 440022477434, 440020695923, 440012299791, 440020695923, 440022477434, kerta vietinės reikšmės kelią, 611700040111 (i.s.), 611700040001 (i.s.), kerta vietinės reikšmės kelią, 611700040001 (i.s.).
2-3	611700040011 (i.s.), 611700020046 (i.s.), kerta 440021224086, 440021224086, 611700020046 (i.s.), 440004999255, 440000457443, kerta vietinės reikšmės kelią, 611700020029, 611700020117, kerta vietinės reikšmės kelią, 611700020117.
3-4	611700020117, 440021519740, 611700020149, 611700020133, 611700020128.
4-5	611700020128, 611700020091, 611700020115, 611700020113, 611700020033, 440027612177, 440021395964, kerta 440041008592, 611700030055, 611700030084, 611700030027, 611700030077.
5-1	611700030077, 440021937620, 611700030096, Plungės r. sav. (i.s.), 611700030067, 440021937620, kerta vietinės reikšmės kelią, 440018010489, 440020045258, 440020045103, 440018010489, kerta vietinės reikšmės kelią, 440017994279, 440002090422, Plungės r. sav. (i.s.), 611700030036, 440042811696, 611700030104, 611700030073, 440023014899, Plungės r. sav. (i.s.), 611700030100, 611700030075, 611700030016, 440015964582, 440041008592, 440015964757, 440039774254.

Žadeikių kaimo ribų aprašymas

Gretimybės	Gretimo žemės sklypo unikalūs Nr.
1-2	611700040012, 611700040044, Skuodo r. sav. (i.s.), kerta vietinės reikšmės kelią, 611700010091, 611700010099, 611700010097, 611700010074, 611700010073, 611700010097, Skuodo r. sav. (i.s.), kerta Luobos upę, Skuodo r. sav. (i.s.), 611700010080, kerta vietinės reikšmės kelią, Skuodo r. sav. (i.s.), 611700010010, Skuodo r. sav. (i.s.), 611700010010, vandens telkinys, 611700010020, 611700010001, 611700010018, 611700010011, 611700010013, 611700010013.
2-3	611700010013, 611700010054 (i.s.), 611700010122, 440028720103 (i.s.),

	611700010022, kerta vandens telkinį, kerta vietinės reikšmės kelią, 440028561139, kerta 440021224086, 440021224086, 611700020053, 611700020007, kerta vietinės reikšmės kelią, 611700020068, kerta 440021224086, 440021224086, 611700040038, 611700040001.
3-1	611700040001, kerta vietinės reikšmės kelią, 611700040001, 611700040111, kerta vietinės reikšmės kelią, 440022477434 (i.s.), 440020695923 (i.s.), 440012299791 (i.s.), 440023107202, 440012299791 (i.s.), 440020695923 (i.s.), 440022477434 (i.s.), kerta vandens telkinį, 440002550114, 440021672544, 440023107446, 440026413201, 611700040003, 611700040012.

Pabradumės kaimo ribų aprašymas

Gretimybės	Gretimo žemės sklypo unikalus Nr.
1-2	611700040011, kerta 440021224086, 611700020130, 611700020131, kerta vietinės reikšmės kelią, 611700020079, 611700020053 (i.s.), kerta Bradumo upę, 611700020040, kerta 440021224086, 611700010067, 440001300358, 611700010098, 440028720070, kerta vietinės reikšmės kelią, 440028720103, 440031469897, 611700010006, 611700010054.
2-3	611700010054, 611700010062, 611700010009.
3-4	611700010009, 611700010038, 611700010117, 614700010114 (i.s.), 611700010061, 611700010060, 611700010084.
4-5	611700010084, 611700010107, 440005612613, 611700010125, 611700010108, kerta vietinės reikšmės kelią, 611700010103, kerta Bradumo upę, 611700010050, 440021312776, kerta rajoninės reikšmės kelią, 440021312647, 611700020027, 611700020050.
5-1	611700020050, kerta vietinės reikšmės kelią, 611700020039, 611700020017, 440027720230, 440003885814, kerta vietinės reikšmės kelią, 440000457443 (i.s.), 440004999255 (i.s.), 611700020046, kerta 440021224086, 611700020046, 611700040011.

Arvydiškės kaimo ribų aprašymas

Gretimybės	Gretimo žemės sklypo unikalus Nr.
1-2	611700020128 (i.s.), 611700020133 (i.s.), 611700020095, 611700020094, 611700020149 (i.s.), 440021519740 (i.s.), 440021594536, 440021519740 (i.s.), 611700020117 (i.s.).
2-3	611700020050 (i.s.), 611700020027 (i.s.), 440021372425, kerta rajoninės reikšmės kelią, 440021312776 (i.s.), 611700010046, 611700010124, kerta Bradumo upę, 611700010082, kerta vietinės reikšmės kelią, 611700010032, 611700010016.
3-4	611700010016, 611700010075, 611700010123, kerta vietinės reikšmės kelią, 611700010048.
4-5	611700010048, kerta vietinės reikšmės kelią, kerta vandens telkinį, 611700020089, 611700020078, kerta vandens telkinį, 611700020042 (i.s.), kerta vietinės reikšmės kelią, 611700020112, 617000060012 (i.s.), 440012138033 (i.s.).
5-6	617000060034 (i.s.), 617000060116 (i.s.), 440010143232 (i.s.), 611700020100, 440010018689 (i.s.), vandens telkinys, 440028526529 (i.s.), 617000060186 (i.s.), 617000060110 (i.s.), 617000060017 (i.s.), kerta vietinės reikšmės kelią,

	617000060102 (i.s.), 617000060096 (i.s.), 440002543597 (i.s.), 440041008592.
6-1	440041008592, kerta 440041008592, 440041008592 (i.s.), 611700020153 (i.s.), kerta vietinės reikšmės kelią, 611700020008 (i.s.), 440022291063 (i.s.), kerta vietinės reikšmės kelią, 440012436680 (i.s.), 611700020055, 611700020094, 611700020109 (i.s.), 611700020094, 440004379257 (i.s.), 611700020095, kerta vietinės reikšmės kelią.

Tiškų kaimo ribų aprašymas

Gretimybės	Gretimo žemės sklypo unikalus Nr.
1-2	440012138033, 617000060012, kerta vietinės reikšmės kelią, 611700020042, 611700020089 (i.s.), kerta vandens telkinį, kerta vietinės reikšmės kelią, 611700010053.
2-3	611700010053, kerta 440021535577, 614700010046, kerta vietinės reikšmės kelią, 614700010051 (i.s.), 614700010021 (i.s.), kerta vietinės reikšmės kelią, 614700010046, 617000060225, 440030220518.
3-4	440038876398, kerta vietinės reikšmės kelią, 440038875415, 617000010140, 617000060183, 617000060105, 617000060059, 440005598870, 617000060229, 617000060028, 617000060230.
4-5	617000060230, kerta 440021224197.
5-6	440021224197, 617000060068, 617000060029, 617000060075, kerta vietinės reikšmės kelią, 617000060061, 617000060057, 617000060058, 617000060057, 617000060182, 617000060207, 440012138033.
6-1	440012138033.

Padvarninkų kaimo ribų aprašymas

Gretimybės	Gretimo žemės sklypo unikalus Nr.
1-2	617000060067, 617000060039, 440005377913, 440002651083, kerta vietinės reikšmės kelią, 617000060075 (i.s.), 617000060029 (i.s.), 617000060068 (i.s.), 440021224197 (i.s.), 617000060019, 440004263605, kerta vietinės reikšmės kelią, 440021224197 (i.s.), 617000060226, 440005599594.
2-3	Kerta 440021224197, 440021224197, kerta 440021224197, 440005598805 (i.s.).
3-1	617000060202 (i.s.), 617000060216 (i.s.), kerta vietinės reikšmės kelią, 617000060212 (i.s.), 617000060211 (i.s.), 617000060212 (i.s.), 440007955420 (i.s.), kerta vandens telkinį, 617000060113, 617000060112, 617000060113, kerta vandens telkinį, vandens telkinio viduriu, 617000060095 (i.s.), 617000060208, kerta vietinės reikšmės kelią, 617000060208, 617000060196, 617000060208, vandens telkiniys, 440007338190, 440005499150, 440010018556, kerta vietinės reikšmės kelią, 440010018601, 617000060140, kerta vietinės reikšmės kelią, 617000060038, 617000060094, 617000060097, 617000060067.

Rimolių kaimo ribų aprašymas

Gretimybės	Gretimo žemės sklypo unikalus Nr.
1-2	440030220518 (i.s.).
2-3	Kerta Varduvo upę, 617000060002, 617000060007 (i.s.), kerta rajoninės reikšmės kelią.
3-4	440004323126, LVŽ.
4-5	Upė Varduva (i.s.), 617000060191, kerta Varduvo upę, LVŽ.
5-1	617000060230 (i.s.), 617000060028 (i.s.), 617000060229 (i.s.), 440005598870 (i.s.), 617000060059 (i.s.), 617000060105 (i.s.), 617000060183 (i.s.), 617000010140 (i.s.), 440038875415 (i.s.), kerta vietinės reikšmės kelią, 440038876398 (i.s.).

Kulšėnų kaimo ribų aprašymas

Gretimybės	Gretimo žemės sklypo unikalus Nr.
1-2	LVŽ, 617000060006.
2-3	617000060006, kerta rajoninės reikšmės kelią, 440016523098, kerta 440016523098, 617000070183, 440004708123, 617000070125 (i.s.), vandens telkinys, 617000070182 (i.s.), 617000070025, 617000070235, 617000070189, 617000070236, 617000070189, 617000070177, kerta vietinės reikšmės kelią, 617000070177.
3-4	617000070177, 617000070070, 617000070235, 617000070174, 617000070014, 440028692164, 440011673759, kerta vandens telkinį, 440002153502, 617000070119, kerta vietinės reikšmės kelią, 617000070119, kerta vietinės reikšmės kelią, LVŽ, 617000070175, kerta vietinės reikšmės kelią, 617000070175, kerta rajoninės reikšmės kelią, 617000070073, 617000070001 (i.s.), 440023425209, 440023425374, 617000070111, 617000070178, 617000070190, 440007242964, 440002529144, 617000070148, 617000070086, 617000070063, 617000070194, 617000070062, 617000070045, kerta vietinės reikšmės kelią, 617000070135.
4-1	617000070135, LVŽ, 617000070061, 440005499134, kerta vietinės reikšmės kelią, LVŽ, kerta vietinės reikšmės kelią, 617000070231, kerta vietinės reikšmės kelią, 617000070231, 617000070234, 440010697694, 617000070116, vietinės reikšmės kelias (i.s.), 440011739752, 617000070153, kerta vietinės reikšmės kelią, 617000070151, LVŽ, 440016523098, LVŽ, 440040431420, LVŽ, Varduvo upė (i.s.), 440028692420, Varduvo upė (i.s.), 617000070205, Varduvo upė (i.s.), kerta Varduvo upę, Varduvo upė, 617000070127, Varduvo upė (i.s.).

Užežerės kaimo ribų aprašymas

Gretimybės	Gretimo žemės sklypo unikalus Nr.
1-2	LVŽ, kerta Varduvo upę, Varduvo upė (i.s.), 617000010218, 617000010114, LVŽ, 617000010091, 440038912840 (i.s.), LVŽ, kerta vietinės reikšmės kelią, LVŽ, 617000010097, LVŽ, 440016502253 (i.s.), 440016502075, 440016502253 (i.s.), LVŽ, 615400020044 (i.s.), LVŽ, 617000030096, LVŽ.
2-3	Sedos ežeras (i.s.), 440011673515, 617000030166, 617000030312, 617000030223, 440012145216, 440018624958, 617000030319.
3-4	617000030319, 617000030076, 440021588794, 617000030153, 617000030318.
4-5	617000030318, kerta vietinės reikšmės kelią, 617000030211, 440002262140, kerta

	440021037250, 440021037250, 617000030309, 617000030310, 617000030309, 617000030274.
5-6	617000030274, 440025410991, 440005367660, 617000030034 (i.s.), kerta vietinės reikšmės kelią, 617000030034 (i.s.), 617000030219, 617000030001, 440021037150, kerta 440021037150, 617000030013 (i.s.), 617000030234 (i.s.), 617000030232 (i.s.), 617000030050 (i.s.), kerta vietinės reikšmės kelią, 617000030050 (i.s.), 440006426402, 617000030020, 617000030281, 617000030090, 617000030233, 617000030165.
6-7	617000030165, kerta 440022457930, 617000010115, 440000434491, 617000010174, 440022419329.
7-8	440022419329, 617000010174, 440000434491, 617000010115, 617000010173, 617000010175, 617000010116, kerta vietinės reikšmės kelią, 617000010184 (i.s.), kerta Sruojos upę, 617000010021 (i.s.), kerta vietinės reikšmės kelią, 440030911021 (i.s.), 617000010120 (i.s.).
8-1	617000010013 (i.s.), 617000010099, kerta Varduvos upę, 440007905160 (i.s.), 440022644277 (i.s.), 440025429109.

Rubikalių kaimo ribų aprašymas

Gretimybės	Gretimo žemės sklypo unikalūs Nr.
1-2	617000030169, 617000030050, kerta vietinės reikšmės kelią, 617000030050, 617000030232, 617000030234, 617000030013, kerta 440021037150, 617000030013, kerta vietinės reikšmės kelią, 617000030224, kerta vietinės reikšmės kelią, 617000030224, 617000030225, 617000030007, 617000030034, kerta vietinės reikšmės kelią, 617000030034, 617000030274 (i.s.).
2-3	Kerta vietinės reikšmės kelią, 617000030300, 617000030294, 440026034964, 617000030306, 617000030194, 617000030269, kerta vietinės reikšmės kelią, 617000030095 (i.s.), 617000030202 (i.s.), 617000030214 (i.s.).
3-4	617000030197 (i.s.), 617000030213 (i.s.), 617000030286 (i.s.), 617000030245 (i.s.), 617000030291 (i.s.), 617000030181 (i.s.), kerta rajoninės reikšmės kelią, 617000030023, 617000030028, kerta vietinės reikšmės kelią, 617000030193, 617000030022, 617000030049, 617000030021, 617000030241, kerta 440021037150.
4-1	440021037150, 440015983096, 617000030276, 617000030051, 617000030054, 440040735171 (i.s.), kerta vietinės reikšmės kelią, 617000030169.

Kuisių kaimo ribų aprašymas

Gretimybės	Gretimo žemės sklypo unikalūs Nr.
1-2	617000030147, 617000030182, 617000030147, kerta vietinės reikšmės kelią, 617000030009, kerta 440021037250, 440002262140, kerta vietinės reikšmės kelią, 440002262140, 617000030211, kerta vietinės reikšmės kelią, 617000030211.
2-3	617000030211, 440021588794 (i.s.), kerta vietinės reikšmės kelią, 440021588229 (i.s.), 440015983130, kerta vietinės reikšmės kelią.
3-4	440020632720 (i.s.), kerta vietinės reikšmės kelią, 613700060070 (i.s.), 617000030313, 440022373850, 440021083087, 440021037250, 617000030009, 617000030320, 617000030202, 617000030214, 617000030228, 617000030214.
4-1	617000030214, 617000030202, 617000030095, kerta vietinės reikšmės kelią,

	617000030290, 617000030298, 617000030289, 440039251922, 617000030300 (i.s.), kerta vietinės reikšmės kelią.
--	---

Nausodės kaimo ribų aprašymas

Gretimybės	Gretimo žemės sklypo unikalūs Nr.
1-2	440011673591, 440001801610, 617000070100, 615400020009 (i.s.), LVŽ, kerta vietinės reikšmės kelią, 617000070242, 440002153602.
2-3	440002153602, 617000070135 (i.s.), kerta vietinės reikšmės kelią, 440001801521, 617000070045 (i.s.), 617000070062 (i.s.), 617000070194 (i.s.), 617000070063 (i.s.), 617000070086 (i.s.), 617000070148 (i.s.), 440002529144 (i.s.), 440007242964 (i.s.), 617000070190 (i.s.), 617000070178 (i.s.), 617000070111 (i.s.), 440018495240, 440018495182, 617000070001, 617000070035, 617000070031, 617000070073 (i.s.), kerta rajoninės reikšmės kelią, 617000070175 (i.s.), kerta vietinės reikšmės kelią, 617000070175 (i.s.), LVŽ, kerta vietinės reikšmės kelią, 617000070119 (i.s.), kerta vietinės reikšmės kelią, 617000070119 (i.s.), 440002153502 (i.s.), kerta vandens telkinį, 440011673759 (i.s.), 440028692164 (i.s.), 617000070014 (i.s.), 617000070174 (i.s.), 617000070235 (i.s.), 615000020009, kerta vietinės reikšmės kelią, 615000020009.
3-4	615000020009, 440026033090, kerta vietinės reikšmės kelią, 440026033090.
4-5	Kerta vietinės reikšmės kelią, 440026033090, kerta vietinės reikšmės kelią, 440026033090.
5-6	440026033090, 440041397557, 440025939378, kerta vietinės reikšmės kelią, 440030299313, 440025939378, kerta vietinės reikšmės kelią, 440025939378, kerta vietinės reikšmės kelią, 440025939378, kerta vietinės reikšmės kelią, 440025939378, kerta vietinės reikšmės kelią, 440025939378, 440021472620, 615000020001 (i.s.), 440025939378, 615000020011, 440025877521, 440016464310 (i.s.), 440025877521, 440021472642, vietinės reikšmės kelias (i.s.), 615000020010, kerta vietinės reikšmės kelią, 440016460996 (i.s.), 617000070223, 617000070027, 440015983130, 440031674054 (i.s.), vietinės reikšmės kelias, 440031674054 (i.s.), vietinės reikšmės kelias, 440020632720 (i.s.).
6-7	Kerta vietinės reikšmės kelią, 440015983130, 440021588229, kerta vietinės reikšmės kelią, 440021588794.
7-8	440021588794, 617000030319 (i.s.).
8-1	Sedos ežeras (i.s.), 440011673591.

Sedos miesto ribų aprašymas

Gretimybės	Gretimo žemės sklypo unikalūs Nr.
1-2	440021224153 (i.s.), 440015761710, 440021224153 (i.s.), kerta vietinės reikšmės kelią, 440021224153 (i.s.), 615400010049, 440021224153 (i.s.), kerta Beržupio upę, 440021224153 (i.s.), 440021534969, 615400010022, 440003878864 (i.s.), 440001785124 (i.s.), 617000060042 (i.s.), 440001785124 (i.s.), kerta vietinės reikšmės kelią, 617000060025 (i.s.), 617000060138, 440010117808, 440005598805.
2-3	440005598805, kerta 440021224197, 440021224197.
3-4	617000060230 (i.s.), 440020914163, 617000060230 (i.s.).

4-5	LVŽ, kerta Varduvos upē, 617000060191 (i.s.), Varduvos upē.
5-6	Varduvos upē, 617000070127 (i.s.), Varduvos upē (i.s.), kerta Varduvos upē, Varduvos upē, 617000070205 (i.s.), Varduvos upē, 440028692420 (i.s.), Varduvos upē, LVŽ, 440040431420 (i.s.), 440015762517, LVŽ, 440016502253, LVŽ, 617000070151 (i.s.), kerta vietinās reikšmēs keliā, 617000070153 (i.s.), 440011739752 (i.s.), 617000070131 (i.s.), 617000070116 (i.s.), 440010697694 (i.s.), 617000070234 (i.s.), 617000070231 (i.s.), kerta vietinās reikšmēs keliā, 617000070231 (i.s.), LVŽ, kerta vietinās reikšmēs keliā, LVŽ, kerta vietinās reikšmēs keliā, 440005499134 (i.s.), 617000070061 (i.s.), LVŽ, 617000070135 (i.s.).
6-7	440002153602 (i.s.), 440017509683, 440042461652, 617000070242 (i.s.), kerta vietinās reikšmēs keliā, LVŽ, 615400020009, 615400020035, 615400020019, 615400020012, 615400020068, 615400020038, 615400020015, 615400020023, 440001801610 (i.s.), 440011673591 (i.s.).
7-8	Sedos ežeras (i.s.).
8-9	LVŽ, 617000030096 (i.s.), LVŽ, 615400020044, LVŽ, 440016502253, LVŽ, 440037868592, kerta vietinās reikšmēs keliā, LVŽ, 440038912840, 617000010091 (i.s.), LVŽ, 617000010114 (i.s.), 617000010218 (i.s.), kerta vietinās reikšmēs keliā, LVŽ, Varduvos upē, kerta Varduvos upē, LVŽ.
9-1	440025429109 (i.s.), 440021224153 (i.s.).

Dūmaičių kaimo ribų aprašymas

Gretimybės	Gretimo žemės sklypo unikalūs Nr.
1-2	440030220518 (i.s.), 614700010021 (i.s.), upė Varduva, 614700010047 (i.s.), 614700010072 (i.s.), kerta vandens telkinį, 614700010087 (i.s.), upė Varduva, 440002604182 (i.s.), 614700010028 (i.s.), 614700010034 (i.s.), 614700010026 (i.s.), 440002636000 (i.s.), 614700010054 (i.s.), 440031271426 (i.s.), 440002373220 (i.s.), 440031271426 (i.s.).
2-3	440026143176 (i.s.).
3-4	Kerta Varduvos upę, 614700010045, kerta 440017272874.
4-5	614700040020, 617000070196, 617000070256, 617000070252, 617000070157, 617000070212, 440025880937 (i.s.), 615000010018 (i.s.), 617000070253, 615000010008, 615000010006.
5-6	615000010006, 617000070132, 440026033090 (i.s.), kerta vietinās reikšmēs keliā, 617000070249, 617000070250, 617000070237, kerta vietinās reikšmēs keliā.
6-7	617000070237, 617000070250, kerta vietinās reikšmēs keliā. 617000070250, 617000070249, 617000070204, 617000070199, 617000070246, 617000070245, 440001441836, 617000070197, 617000070191, 617000070182, vandens telkinys (i.s.), 617000070125, 617000070141, 617000070230, kerta 440016523098, 617000060007, kerta rajoninės reikšmēs keliā, 617000060007, kerta rajoninės reikšmēs keliā, 617000060006 (i.s.).
7-1	Kerta rajoninės reikšmēs keliā, 617000060007, 617000060003, kerta Varduvos upę.

Grūstės kaimo ribų aprašymas

Gretimybės	Gretimo žemės sklypo unikalus Nr.
1-2	614700010114, 614700010040, 614700010084, kerta vietinės reikšmės kelią, 614700010084, 614700010009, kerta vietinės reikšmės kelią, 614700010009, 614700010030, 440021535577, 614700050019.
2-3	614700050019, kerta vietinės reikšmės kelią, 614700010043, 614700010010, 614700010083, 440003455343, 440008206073, LVŽ, 614700010082, 614700010016, kerta rajoninės reikšmės kelią, 614700010094, 614700010118, 614700010093, 614700010018, 614700010003, 614700010017, 440029878640, kerta vietinės reikšmės kelią, 614700010064, 614700010001, kerta vietinės reikšmės kelią, 614700010001, 440031271426.
3-4	440031271426, 440002373220, 614700010054, 440002636000, 614700010026, 614700010034, 614700010028, 440002604182, upė Varduva (i.s.), 614700010087, kerta vandens telkinį, 614700010072, 614700010047, upė Varduva (i.s.), 614700010021, 440030220518.
4-5	440030220518.
5-6	440030220518, 614700010021, kerta vietinės reikšmės kelią, 614700010021, 614700010051, kerta vietinės reikšmės kelią, 614700010032, kerta 440021535577, 611700010053.
6-7	611700010048 (i.s.), kerta vietinės reikšmės kelią, 611700010123 (i.s.), 611700010055, 611700010059, 611700010016 (i.s.).
7-1	611700010084 (i.s.), 611700010060 (i.s.), 611700010061 (i.s.), 614700010114, kerta vietinės reikšmės kelią, 614700010114.

Skėrių kaimo ribų aprašymas

Gretimybė	Gretimo žemės sklypo unikalus Nr.
1-2	614700020019, 614400030044 (i.s.), kerta vandens telkinį, 440024037023, 614400030044 (i.s.), 614400030045 (i.s.), 440026244108, 614700020056, 614700020043, 440008785313, 614700020003, kerta rajoninės reikšmės kelią, 614400030045 (i.s.), 614700020020, kerta vietinės reikšmės kelią, 614700020020, LVŽ, 614700020045, 614700020047, 440021224220(i.s.), 440009152210, 614700020080, kerta vietinės reikšmės kelią, 440009152121, 614700020060, 440021224220 (i.s.), 440040006268, 440017272874.
2-3	440017272874, kerta vietinės reikšmės kelią, 440017272874, kerta vietinės reikšmės kelią, 440017272874, 440029777672, 614700040033.
3-4	614700040033.
4-5	614700040033, 440029777637, 440017272874, 614700050034, 440008855174, kerta vietinės reikšmės kelią, 440023346503 (i.s.), LVŽ, 614700050060, 614700050059, kerta rajoninės reikšmės kelią, 614700050058, 440012866007, 440024068542, LVŽ, 440023094460, 440022929098, 440023094678.
5-6	614700050088, kerta vandens telkinį, 614700050057, LVŽ, 614700050057, 614700050056, 440023348552, 614700050081 (i.s.), 440007123419 (i.s.), kerta vietinės reikšmės kelią, 440007123608, 614700050035, kerta rajoninės reikšmės kelią, 614700050035, 614700050011, 440002183590, 440024036980, 614700050068, 614700050012, 614700050039, kerta vietinės reikšmės kelią, 614700050009 (i.s.), 614700020068, 614700020089, 440002001852, 440008273023, 440009070724 (i.s.), 440008918732 (i.s.), 440001232013 (i.s.), 440012348442 (i.s.).
6-1	440023348652, 614700020019.

Vadagių kaimo ribų aprašymas

Gretimybė	Gretimo žemės sklypo unikalūs Nr.
1-2	440002001709 (i.s.), 440007901446 (i.s.), 440005708918 (i.s.), kerta vietinės reikšmės kelią, 614400010003 (i.s.), 614400010004 (i.s.), LVŽ, 614700030027, 614700030036, 440002076735, 440007395311 (i.s.), LVŽ, kerta vandens telkinį, LVŽ, upė Varduva, 440002076735, 440002076713, 614700030039, 614700030131, upė Varduva, 614700030131, 614700030039, upė Varduva, 614700030026, 614700030166, 614700030167, 614700030168, 614700030008, 440003414217, LVŽ, 440001893316, 614700030053, 614700030055.
2-3	614700030055, 614700040064.
3-1	614700040064, 614700040033 (i.s.), 440009626586, 614700040010, 440029777672 (i.s.), 440012841993, 614700040021, 440029777672 (i.s.), 614700040092, 614700040090, kerta vietinės reikšmės kelią, 614700040093, 440008192690, 440008468391, kerta vietinės reikšmės kelią, 440039346024, 440023815749, 440017272874 (i.s.), 440017595629, 440017272874 (i.s.), 614700030046, 440025551815, kerta vietinės reikšmės kelią, 440017272874 (i.s.), 440023443383, 440000637496, 440017272874 (i.s.), 614700030170, 614700030169, 440017272874 (i.s.), 614700030015, 440007901328, 614700030003, 614700030004, kerta vietinės reikšmės kelią, 440017272874 (i.s.).

Butikių kaimo ribų aprašymas

Gretimybė	Gretimo žemės sklypo unikalūs Nr.
1-2	440012348442, 440001232013, 440008918732, 440009070724, 614700050009, kerta vietinės reikšmės kelią, 614700050069, 614700050067, kerta rajoninės reikšmės kelią, 614700050067, kerta hidrografijos objektą, 440030413739, 440024068297, kerta vietinės reikšmės kelią, 440007123419, 614700050081, 614700050084, 614700050057 (i.s.), 440008539484, 614700050024, kerta vietinės reikšmės kelią, 614700050036, 440023442302, 614700050094, 614700050088 (i.s.).
2-3	LVŽ, 440023525959, 614700010137, 440023525959, 440026143176.
3-4	440026143176.
4-5	440026143176, 614700010001 (i.s.), 440026143304, kerta vietinės reikšmės kelią, 440022929057, 440003388150, 440022928392, 440021606515, 614700010064 (i.s.), LVŽ, 440029878640 (i.s.), 614700010017 (i.s.), 614700010003 (i.s.), 614700010018(i.s.), 614700010093 (i.s.), 614700010118 (i.s.), 614700010094 (i.s.), kerta rajoninės reikšmės kelią, 614700010016 (i.s.), 614700010082 (i.s.), LVŽ, 440008206073 (i.s.), 440003455343 (i.s.), 440000481449, 614700010058, kerta vietinės reikšmės kelią, 614700050019 (i.s.), 614700050017, 614700010076, 614700050037, 614700050066.
5-1	Skuodo r. sav., 614700050020, 614700050022, kerta vietinės reikšmės kelią, Skuodo r. sav., 614700050080, 614700050004, 614700050002, 440001232013, Skuodo r. sav., 440012348442.

Renavos kaimo ribų aprašymas

Gretimybė	Gretimo žemės sklypo unikalūs Nr.
1-2	440023094678 (i.s.), 440022929098 (i.s.), 440023094460 (i.s.), LVŽ, 440024068542 (i.s.), 440012866007 (i.s.), 614700050058 (i.s.), kerta rajoninės reikšmės kelią, 440009965071, 614700050059 (i.s.), 440001697369, 440001697388, 614700050060 (i.s.), LVŽ, 440023346503, kerta vietinės reikšmės kelią, 440023346347, 440017272874, 440029777637 (i.s.), 440012352188, 440012351572, 614700040033(i.s.).
2-3	LVŽ, 440039351918, 614700040003, kerta rajoninės reikšmės kelią, LVŽ, 440039345904, LVŽ, 440008863454, upė Varduva (i.r.), 440008863454, upė Varduva (i.r.), 440009548701 , upė Varduva(i.r.), kerta Varduvos upę , LVŽ, 440003921764, 440017272874.
3-4	440017272874, 614700010122, 614700010045 (i.s.), kerta Varduvos upę.
4-1	Upė Varduva, 440026143176 (i.s.), 440023525959 (i.s.), 614700010137 (i.s.), 440023525959(i.s.), kerta vietinės reikšmės kelią.

Dingailų kaimo ribų aprašymas

Gretimybė	Gretimo žemės sklypo unikalūs Nr.
1-2	614700040033 (i.s.).
2-3	614700040064 (i.s.), 614700030055 (i.s.).
3-4	Kerta Varduvos upę, 614700040004, 614700040025, kerta vietinės reikšmės kelią, 614700040025, 440026403038 (i.s.), 440031269026, 440008513742, 440012504915, 615000010026.
4-5	615000010026, kerta vietinės reikšmės kelią, 440025880937, kerta vietinės reikšmės kelią, 440025880937.
5-6	440025880937, 615000010014, 615000010025, 615000010020, 615000010018, 440025880937, 614700040068, 614700040069, 614700040067, 614700040066, 614700040063, 614700040022, 440008771560, 440008499845, 440008272480, 614700040013, 440019434714, 440003499907, 614700040085, 614700040086.
6-1	614700040086, kerta rajoninės reikšmės kelią, 440004759879, LVŽ, kerta Varduvos upę , upė Varduva, 440009548701 (i.s.), upė Varduva, 440008863454 (i.s.), upė Varduva, 440008863454 (i.s.), Renavos HE tvenkinys, 440039345904 (i.s.), Renavos HE tvenkinys, kerta rajoninės reikšmės kelią, 614700040003 (i.s.), 440039351918 (i.s.), LVŽ.



VALSTYBĖS ĮMONĖ REGISTRŲ CENTRAS

**MAŽEIKIŲ RAJONO SAVIVALDYBĖS ŠERKŠNĖNŲ
SENIŪNIJOS GYVENAMŲJŲ VIETŲ VIETŲ TERITORIJŲ RIBŲ
NUSTATYMO PLANAS**

II. GYVENAMŲJŲ VIETŲ VIETŲ TERITORIJŲ RIBŲ APRAŠYMO KATALOGAS

**VILNIUS
2017**

OBJEKTAS. ŠERKŠNĖNŲ SENIŪNIJOS TERITORIJA

I. Tekstinė dalis:

1. Ribų aprašymo paaiškinimai
2. Šerkšnėnų seniūnijos gyvenamųjų vietovių sąrašas
3. Šerkšnėnų seniūnijos gyvenamųjų vietovių ribų aprašymas

II. Grafinė dalis:

1. Šerkšnėnų seniūnijos gyvenamųjų vietovių teritorijų ribų nustatymo planas M1:50000
2. Šerkšnėnų seniūnijos gyvenamųjų vietovių teritorijų ribų nustatymo planas M1:10000

 REGISTRŲ CENTRAS			VALSTYBĖS ĮMONĖ REGISTRŲ CENTRAS Vincė Kudirkos g. 18-3, LT-03105 Vilnius tel. (8 5) 268 8202 info@registrucentras.lt		Užsakovas Mažeikių rajono savivaldybės administracija
MAŽEIKIŲ RAJONO SAVIVALDYBĖS ŠERKŠNĖNŲ SENIŪNIJOS GYVENAMŲJŲ VIETŲ TERITORIJŲ RIBŲ NUSTATYMO PLANAS					
Skyrius	Pareigos	Vardas, Pavardė	Parašas	Data	Sutarties Nr. MS-310/Ki-252
Kadastro bylų kontrolės priežiūros	Skyriaus vedėja	Aldona Beinaravičienė			
	Geoinformatikos inžinierė	Jolanta Bareikienė			
	Geoinformatikos inžinierė	Rita Kliukienė			

TURINYS

Ribų aprašymo paaiškinimai	4
Šerkšnėnų seniūnijos gyvenamųjų vietovių teritorijų sąrašas	5
Šerkšnėnų seniūnijos gyvenamųjų vietovių teritorijų ribų aprašymas	6

RIBŲ APRAŠYMO PAAIŠKINIMAI:

1. Gyvenamųjų vietovių teritorijų ribos aprašomos laikrodžio rodyklės kryptimi.
2. Į lentelę rašomi gyvenamosios vietovės viduje esančių ir su gyvenamosios vietovės teritorijos riba besiribojančių žemės sklypų unikalūs numeriai.
3. Kai gyvenamosios vietovės viduje nėra žemės sklypo, įrašomi gyvenamosios vietovės išorėje esančio žemės sklypo unikalus numeris.
4. Kai gyvenamosios vietovės viduje nėra žemės sklypo, o gyvenamoji vietovė gretimybėje yra su kita savivaldybe, įrašomas šios savivaldybės pavadinimas.
5. Kai gyvenamosios vietovės viduje nėra žemės sklypo, o gyvenamosios vietovės teritorijos riba nustatyta keliu, įrašomas kelio numeris (jei kelias suformuotas kaip žemės sklypas) arba įrašomas kelias, nurodant jo kategoriją.
6. Kai gyvenamosios vietovės viduje nėra žemės sklypo, o gyvenamosios vietovės teritorijos riba nustatyta hidrografijos objekto riba, įrašomas hidrografijos objekto pavadinimas, o jei jo nėra įrašomas bendrinis pavadinimas (pvz. vandens telkinys).
7. Kai gyvenamosios vietovės nei viduje, nei išorėje nėra žemės sklypo, įrašoma LVŽ (laisva valstybinė žemė).
8. Gyvenamosios vietovės teritorijos riba gali būti vedama laisvos valstybinės žemės fondo (LVŽ) linija.
9. Jei yra hidrografijos objektas, tuomet gyvenamosios vietovės teritorijos riba žymima hidrografijos objekto kranto linija arba pakrantėje esančių žemės sklypų ribomis.
10. Jei kelias nesuformuotas (neįregistruotas) kaip žemės sklypas, tuomet gyvenamosios vietovės teritorijos riba žymima pagal ortofotografiniame žemėlapyje matomą kelio krašto liniją arba prie kelio esančių žemės sklypų ribomis.
11. i.s.- išorinis sklypas- gyvenamosios vietovės išorėje esantis žemės sklypas.

Šerkšnėnų seniūnijos gyvenamųjų vietovių sąrašas

Eil. Nr.	Gyvenamosios vietovės pavadinimas	Tipas	Gyvenamosios vietovės identifikavimo kodas	Pastabos
1.	Balėnėlių k.	Kaimas	11290	
2.	Dacių k.	Kaimas	12899	
3.	Girkalių k.	Kaimas	15044	Iki ribų nustatymo kaimą sudarė du atskiri masyvai
4.	Gudiškės k.	Kaimas	15700	
5.	Kalniškių k.	Kaimas	16948	
6.	Ketūnų k.	Kaimas	17785	
7.	Kirklių k.	Kaimas	17962	
8.	Lėlaičių k.	Kaimas	19339	
9.	Liūdėnų k.	Kaimas	19717	
10.	Mantvydžių k.	Kaimas	21374	
11.	Mažaičių k.	Kaimas	20422	
12.	Pašerkšnės k.	Kaimas	23827	
13.	Plinkšių k.	Kaimas	24749	
14.	Račių k.	Kaimas	25313	
15.	Rubikų k.	Kaimas	25980	
16.	Rupėkių k.	Kaimas	26123	
17.	Skuodiškių k.	Kaimas	27032	
18.	Šerkšnėnų k.	Kaimas	28250	Iki ribų nustatymo kaimą sudarė du atskiri masyvai
19.	Užpelkių k.	Kaimas	29749	
20.	Žemalės k.	Kaimas	31755	

Šerkšnėnų seniūnija

Užpelkių kaimo ribų aprašymas

Gretimybės	Gretimo žemės sklypo unikalūs Nr.
1-2	440022529364, kerta Markijos upę, 617700010005, 440022390050.
2-3	440022390050, kerta vietinės reikšmės kelią, 440022530909, kerta vietinės reikšmės kelią, 440022530909.
3-4	440022530909, kerta vietinės reikšmės kelią, 440022530909.
4-5	440022530909, kerta rajoninės reikšmės kelią, 440017992140 (i.s.), kerta vietinės reikšmės kelią, 440017992140 (i.s.), kerta vietinės reikšmės kelią, 440022389919, 440041390810, 440022390307.
5-1	440022390307, 440041390810, 617700010004, 440022391215, 440014071510, 440022391215, kerta vietinės reikšmės kelią, 440022391215, kerta rajoninės reikšmės kelią, 617700010005, kerta Markijos upę, 440022529364.

Plinkšių kaimo ribų aprašymas

Gretimybės	Gretimo žemės sklypo unikalūs Nr.
1-2	440001147111, 613700050020, 440001147066, 440022156169, Plinkšių ežeras (i.s.), 613700050050, 440011715466, kerta Šerkšnės upę, 440021146712 (i.s.), kerta 440024148767, 617000030198 (i.s.), upė Šerkšnė, 617000030226 (i.s.), 617000030098 (i.s.), 617000030229 (i.s.), 617000030056 (i.s.).
2-3	Kerta Šerkšnės upę, 440011716613 (i.s.), kerta vietinės reikšmės kelią, 613700050097 (i.s.), kerta vietinės reikšmės kelią, 613700050015 (i.s.), kerta vietinės reikšmės kelią, 613700050108 (i.s.), kerta vietinės reikšmės kelią, 440022850442 (i.s.), 440002332269 (i.s.), rajoninės reikšmės kelias, 613700050027 (i.s.), kerta vietinės reikšmės kelią.
3-4	613700030015 (i.s.), kerta vandens telkinį, 440009965771 (i.s.), 440010121945 (i.s.), 613700030079 (i.s.), 440006287163 (i.s.), vietinės reikšmės kelias, 613700030010 (i.s.), 440002481881 (i.s.), 440001240837 (i.s.), 440003696793 (i.s.), 440007677798 (i.s.), 440002102145 (i.s.), 613700030030 (i.s.), 440006189595 (i.s.), 440011674056 (i.s.), 440007687983 (i.s.), 440002608993 (i.s.), 440002102223 (i.s.), 613700030046 (i.s.), kerta vietinės reikšmės kelią, 440005931354 (i.s.), 440004589077, kerta vietinės reikšmės kelią, 613700030021 (i.s.), 613700030008, kerta vietinės reikšmės kelią, 613700030021 (i.s.), 613700030008.
4-1	613700030008, 440026292717, 440022530909 (i.s.), 613700030076, 440007152665, 440022530909 (i.s.), kerta vandens telkinį, 440014699762, 440031468945, 440022530909 (i.s.), kerta vietinės reikšmės kelią, 613700050037, 440002683401, kerta vietinės reikšmės kelią, 440002102089, 613700050020, 440001147111.

Kalniškių kaimo ribų aprašymas

Gretimybės	Gretimo žemės sklypo unikalus Nr.
1-2	613700030015, kerta vietinės reikšmės kelią, 613700030015, vietinės reikšmės kelias (i.s.), 440001686731, 440011704900, 440001928456, 440001240966, 440002088391, kerta 440021866782, 440021866782.
2-3	440021866782, kerta vietinės reikšmės kelią, 440021866782, kerta vietinės reikšmės kelią, 440021866782, kerta vietinės reikšmės kelią, 440021866782, kerta vietinės reikšmės kelią, 440021866782.
3-4	Kerta 440021866782, 440007675205, 440007674851, vietinės reikšmės kelias (i.s.), kerta vietinės reikšmės kelią, 613700020070, 613700020106, 613700020042, 613700020014, kerta rajoninės reikšmės kelią, 613700020076 (i.s.).
4-5	613700020128 (i.s.), kerta vietinės reikšmės kelią, 440037839713, 613700030074, 613700030018, 613700030019, 613700030020, 613700030009, kerta vietinės reikšmės kelią.
5-6	440022530909 (i.s.), 440008637674, 440040646926, kerta vietinės reikšmės kelią, 440041448390, 613700030072, 440003682512, 613700030080, 613700030021.
6-1	613700030021, kerta vietinės reikšmės kelią, 613700030021, kerta vietinės reikšmės kelią, 440005931354, kerta vietinės reikšmės kelią, 613700030046, 440002102223, 440002608993, 440007687983, 440011674056, 440006189595, 613700030030, 440002102145, 440007677798, 440003696793, 440001240837, 440002481881, 613700030010, vietinės reikšmės kelias (i.s.), 440006287163, 613700030079, 440010121945, 440009965771, 613700030015.

Girkalių kaimo ribų aprašymas

Gretimybės	Gretimo žemės sklypo unikalus Nr.
1-2	Kerta vietinės reikšmės kelią, 613700030009 (i.s.), 613700030020 (i.s.), 617700010007, kerta vietinės reikšmės kelią, 440008788370, 613700030004, 613700030018 (i.s.), 613700030074 (i.s.), 440037839713 (i.s.), kerta vietinės reikšmės kelią, 613700020128.
2-3	613700020128, 613700020099, 440002243545, 440006727708, 613700020150, 613700020126, 613700020027, 613700020092, 440017992140, kerta rajoninės reikšmės kelią, kerta Viešetės upę, 440017991387.
3-4	440017991387.
4-5	440017991387, kerta rajoninės reikšmės kelią, 440017572700, 613700020024, ež. Balėnėlis (i.s.), Telšių r. sav. (i.s.), kerta vandens telkinį.
5-1	440022390307 (i.s.), 613700020154, 440037861657, 440022390307 (i.s.), 440002101804, 613700020088, 440022390307 (i.s.), 440025410837, 440005871842, 613700020088, kerta vietinės reikšmės kelią, 440017992140, kerta rajoninės reikšmės kelią, 440039631888, 617700010002, 440039631888, 440022530909 (i.s.), 617700010007, 440022530909 (i.s.).

Balėnėlių kaimo ribų aprašymas

Gretimybės	Gretimo žemės sklypo unikalus Nr.
1-2	613700020006, 440006775128, kerta vandens telkinį, 613700020108.

2-3	613700020108, 440001486095, 613700020137, 440008098044, 613700020123, 440006775128.
3-1	440006775128, 613700020006.

Kirklių kaimo ribų aprašymas

Gretimybės	Gretimo žemės sklypo unikalus Nr.
1-2	613700020076, kerta rajoninės reikšmės kelią, 613700020153, 613700020081, 440001486208, kerta vietinės reikšmės kelią, vietinės reikšmės kelią, 440007674851 (i.s.), 440007675205 (i.s.), kerta 440021866782.
2-3	440021866782.
3-4	Kerta 440021866782, 613700020049, 613700020040, 613700020077, 440005678662, 613700020087, 613700020103, 440006095509, 440029410348, kerta vietinės reikšmės kelią, 613700020089 (i.s.), kerta rajoninės reikšmės kelią, 613700020097 (i.s.), 613700020095, 613700020122, 440007677221, Viešetės upė, 440002265110, kerta Viešetės upę.
4-5	440016476687 (i.s.), 440006774996, kerta vietinės reikšmės kelią, 440006774996.
5-6	440006774996, 613700020108, kerta vandens telkinį, 440006775128 (i.s.), 613700020006 (i.s.), 613700020100, 613700020006 (i.s.).
6-1	440017991387 (i.s.), 613700020094, 613700020085, 613700020132, 440005872880, kerta Viešetės upę, kerta rajoninės reikšmės kelią, 613700020093, 613700020110, 613700020145, 613700020001, 613700020002, 613700020076, kerta vietinės reikšmės kelią, 613700020076.

Rubikų kaimo ribų aprašymas

Gretimybės	Gretimo žemės sklypo unikalus Nr.
1-2	440021866782, 613700010069, 613700010062, vandens telkinys, 613700010059, 440001632371, 613700010097, 440005712652, 613700010061, 440003742624, 613700010066, kerta vandens telkinį, kerta vietinės reikšmės kelią, 613700010086 (i.s.), 440012520662 (i.s.), 613700010015 (i.s.), 613700010007 (i.s.), kerta vandens telkinį, 440012520920, kerta vandens telkinį, 440012520920, 613700010074, kerta vietinės reikšmės kelią, 613700010074, 440007608644, 613700010087, 613700010078, 440005665641.
2-3	440005665641, 613700010008 (i.s.), kerta vandens telkinį, 440012838834 (i.s.), kerta vietinės reikšmės kelią, 440006354845 (i.s.), vietinės reikšmės kelias, 440006354845 (i.s.), kerta vietinės reikšmės kelią, 613700040044 (i.s.), 440007506310 (i.s.), 613700040024 (i.s.), 613700010083 (i.s.), 440014700217 (i.s.), kerta vandens telkinį.
3-4	Kerta rajoninės reikšmės kelią, 440016088124 (i.s.), 613700040071 (i.s.), 440005866608 (i.s.), 440005712585 (i.s.), kerta vietinės reikšmės kelią, 613700040103, kerta Viešetės upę, 613700040067, 613700040060, kerta vietinės reikšmės kelią, 613700040059 (i.s.), 440005678420, 440001353775, kerta vietinės reikšmės kelią, 610700010022 (i.s.), 610700010007 (i.s.), kerta vietinės reikšmės kelią, 613700040006.
4-5	440024068714 (i.s.), 440021868055, 440024070560 (i.s.), 440016476598, 440024070560 (i.s.), 610700010034, 610700010031, 610700010030, 610700010024,

	440016476687 (i.s.).
5-1	Kerta Viešetės upė, 440002265110 (i.s.), Viešetės upė, 440007677221 (i.s.), 613700020122 (i.s.), 613700020004, 613700020090, 440007677098, 440007677221 (i.s.), 613700020146, 440007677221 (i.s.), 613700020097, kerta rajoninės reikšmės kelią, 613700020089, 440001235427, 613700020074, 613700020116, 613700020149, 440001233565, 613700020077 (i.s.), kerta vietinės reikšmės kelią, 440005213472, 613700020101, 613700020052, 613700020044, 613700020079, 440003742930, 440001847678, 613700020048, kerta vietinės reikšmės kelią, 613700020048, kerta 440021866782.

Dacių kaimo ribų aprašymas

Gretimybės	Gretimo žemės sklypo unikalūs Nr.
1-2	440005212686, 440005874964, 440002618998, kerta vietinės reikšmės kelią, 613700010104 (i.s.), 613700010111, 440001916487, 440006154187, 440002683445, 440012145005, 613700010056, 613700010089 (i.s.), 613700010070 (i.s.), 613700010048 (i.s.), 440008191878, 440002151984, 613700010101, 440007675892, 613700010001, 440005930296, 613700010001, kerta vietinės reikšmės kelią, 440007142025 (i.s.), 440011703490 (i.s.), 613700010018.
2-3	613700010018, 613700010019, 613700010007, 613700010015, 440012520662, 613700010086, kerta vietinės reikšmės kelią, kerta vandens telkinį, 613700010066 (i.s.), 440003742624 (i.s.), 613700010061 (i.s.), 440005712652 (i.s.), 613700010097 (i.s.), 440001632371 (i.s.), 613700010059 (i.s.), vandens telkinys, 613700010062 (i.s.), 613700010069 (i.s.), 440002331317, 440005871707, 613700010076.
3-4	613700010076, 440036174282.
4-1	440036174282, 613700010026, 613700010026, 613700010021, kerta vietinės reikšmės kelią, 613700010021, kerta vietinės reikšmės kelią, 613700010021, kerta vietinės reikšmės kelią, 613700010021, 440005930609, kerta vietinės reikšmės kelią, 440001320234, kerta vietinės reikšmės kelią, 613700010067, 440005930163, kerta vietinės reikšmės kelią, 440002652180, 440022850153, 440036179674, 440008836824, 440004589355, 440006154276, 440001916487, 440041892315, 440021866782 (i.s.), 613700010108, 440021866782 (i.s.), 440002618998, 440005874964, 440005212686.

Ketūnų kaimo ribų aprašymas

Gretimybės	Gretimo žemės sklypo unikalūs Nr.
1-2	617000030056 (i.s.), 617000030126 (i.s.), 617000030006 (i.s.), 440020805958 (i.s.), upė Šerkšnė, 617000030168 (i.s.), 440021037150, kerta 440021037150, 617000030217, 617000030004, 617000030205, 617000030206, kerta rajoninės reikšmės kelią, 617000030181, 617000030291, 617000030245, 617000030286, 617000030213, 617000030197.
2-3	617000030197, 440001666950, kerta vietinės reikšmės kelią, 613700060016, 440002331839, kerta vietinės reikšmės kelią, 440015573009, 613700060091, kerta vietinės reikšmės kelią, 613700060091, 613700060072.
3-4	613700060072, kerta vietinės reikšmės kelią, 613700060072, 613700060027, kerta vietinės reikšmės kelią, 613700060100 (i.s.), kerta Šerkšnės upę, 613700010022,

	kerta vietinės reikšmės kelią, 613700010022.
4-5	613700010022, kerta vietinės reikšmės kelią, 613700010022, 613700010098, 613700010005, 613700010012, 613700010058, 440011703590, 440023363848 (i.s.), 440011703590, 615700030001, 613700010025, 613700010095, 440021094162, 440014700217.
5-6	440014700217, 613700010083, 613700040024, 440007506310, 613700040044, kerta vietinės reikšmės kelią, 440006354845, vietinės reikšmės kelias (i.s.), 440006354845, kerta vietinės reikšmės kelią, 440012838834, 613700010008.
6-7	613700010008, 613700010018 (i.s.), 440012838834, 440011703490, 440007142025, kerta vietinės reikšmės kelią, 613700010001 (i.s.), 613700010049, 613700010073, 613700010045, 613700010010, 613700010009, 613700010013, 613700010048, 613700010070, 613700010089, 613700010104, kerta vietinės reikšmės kelią, 440002618998 (i.s.), 440005874964 (i.s.), 440005212686 (i.s.), 440010122700, 613700010068.
7-8	613700010068, 440010122075, 440010122186, kerta 440021866782, 440002088391 (i.s.), 440001240966 (i.s.), 440001928456 (i.s.), 440011704900 (i.s.), 440001686731 (i.s.), vietinės reikšmės kelias (i.s.), 613700030015 (i.s.), kerta vietinės reikšmės kelią, 613700030015 (i.s.).
8-1	Kerta vietinės reikšmės kelią, 613700050027, rajoninės reikšmės kelias (i.s.), 440002332269, 440022850442, kerta vietinės reikšmės kelią, 613700050108, kerta vietinės reikšmės kelią, 613700050015, kerta vietinės reikšmės kelią, 613700050097, kerta vietinės reikšmės kelią, 440011716613, kerta Šerkšnės upę.

Rupėkių kaimo ribų aprašymas

Gretimybės	Gretimo žemės sklypo unikalūs Nr.
1-2	440001088814, 440038899895, 440021035778, 440038899834, 613700060010, 613700060094, 613700060070, kerta vietinės reikšmės kelią, 440020632720, LVŽ, 440031674054, LVŽ, 440031674054, 613700060104, 440024438282, 440016460996, kerta vietinės reikšmės kelią, 615000020010 (i.s.), vietinės reikšmės kelias, 440021472642 (i.s.), 440025877521 (i.s.), 440016472521, 440016490952, 440016464310, kerta vandens telkinį, 440016471124, 615000020001, 440016479057, kerta Šarkupio upę, kerta vietinės reikšmės kelią, 615000020015, kerta vietinės reikšmės kelią, kerta Šarkupio upę, 440025939378 (i.s.), 615000020006, 440016475846, 440016475684.
2-3	440016475684, 615000020008, 440021035778, 613700060001, 613700060018, 613700060011, 613700060013, 613700060026, 613700060107, kerta vietinės reikšmės kelią, 613700060100 (i.s.), kerta vietinės reikšmės kelią, 613700060100 (i.s.), kerta vietinės reikšmės kelią.
3-1	613700060072 (i.s.), 613700060091 (i.s.), 440021035778, 440015573009 (i.s.), kerta vietinės reikšmės kelią, 440002331839 (i.s.), 613700060016 (i.s.), kerta vietinės reikšmės kelią, 440001666950 (i.s.), 440001088814.

Pašerkšnės kaimo ribų aprašymas

Gretimybės	Gretimo žemės sklypo unikalūs Nr.
1-2	Kerta vietinės reikšmės kelią, 613700060100, kerta vietinės reikšmės kelią,

	613700060100, kerta vietinės reikšmės kelią, 613700060107 (i.s.), 615000020017, 440021037007, 615000020008, 615000020012.
2-3	615000020012, 615000020002, 615700030055, 615700030111, 615700030110, 615700030111, 615700030055, 615700030060, 615700030014, 440023106027, 615700030006, 440023103802, 615700040081, 615700040095, kerta vietinės reikšmės kelią, 440025939378 (i.s.), 440001189380, 440001308103, 440018001302, 440025939378 (i.s.), 615000020013, 440018002332, kerta vietinės reikšmės kelią, 440018002332, kerta vietinės reikšmės kelią, 440018002421, 440025939378 (i.s.), 615000020016.
3-4	615000020016, 440018001468, 440018001579, 615700040092, 615700040009, 615700040010.
4-5	615700040010, 615700040003, 615700040135 (i.s.), 615700040044 (i.s.), kerta vietinės reikšmės kelią, 615700040046, 615700040064, 615700040003.
5-6	615700040003, 615700040002, kerta vietinės reikšmės kelią, 615700040002, 615700040011, 615700040007 (i.s.), 615700030109 (i.s.), upė Šerkšnė, 615700030057 (i.s.), 440021472710, 615700030089, kerta vietinės reikšmės kelią, 440023452639, kerta vietinės reikšmės kelią, 615700030076, 615700030088, 615700030137, 615700030143, kerta 440021454488, 440004327326, 440004834540, 440004262520, 615700030058, 440020367597, 440041376001 (i.s.).
6-1	613700010022, kerta vietinės reikšmės kelią, 613700010022, kerta Šerkšnės upę, 613700060100, kerta vietinės reikšmės kelią, 613700060100.

Skuodiškių kaimo ribų aprašymas

Gretimybės	Gretimo žemės sklypo unikalus Nr.
1-2	440041376001, 440020367597 (i.s.), 615700030058 (i.s.), 440004262520 (i.s.), 440004834540 (i.s.), 440004327326 (i.s.), kerta 440021454488, 440021454488, 615700030122, kerta vietinės reikšmės kelią, 615700030089 (i.s.), 615700030108, 615700030057, upė Šerkšnė (i.s.), 615700030109, 615700040007, kerta vietinės reikšmės kelią, 615700040007, 440021454488.
2-3	Kerta 440021454488, 615700040161, LVŽ, kerta Nendrės upę, 440021828848, 615700040021, 615700040163, 440022420256, kerta vietinės reikšmės kelią, 440011674489, 440039747996, kerta vietinės reikšmės kelią, 615700010001, 440038174806, 615700010045, 440011739163, 615700010067, kerta vietinės reikšmės kelią, 615700010064, 615700010116, 440002835892, LVŽ, kerta Viešetės upę, 440002836057, 440011739212, kerta vietinės reikšmės kelią, 440011739212, 440002836213, 615700010058, 615700010051, 440021063607, 615700010061 (i.s.), 615700010102 (i.s.), 615700010012, kerta vietinės reikšmės kelią, 615700010012.
3-4	615700010012, 615700010022, 440004833921, 440004262151, 440020858731, 615700010017, 440001237732, 615700010056, 440020923719, 613700040088, kerta vietinės reikšmės kelią, 610400040162 (i.s.), 613700040089, 613700040077, 613700040008, 440006095674, 440008342254, kerta vandens telkinį, 440024068714 (i.s.), 610700010002, 610700010003, 610700010022, kerta vietinės reikšmės kelią, 610700010022, 440024068714 (i.s.), 610700010022, 440024068714 (i.s.), 610700010006.
4-5	610700010006, kerta vietinės reikšmės kelią, 610700010007, 610700010022, kerta vietinės reikšmės kelią, 613700040062, 440007675838, 613700040059, kerta vietinės reikšmės kelią, 613700040066, 613700040067, kerta Viešetės upę, 440005866608, kerta vietinės reikšmės kelią, 440005712585, 440005866608,

	613700040071, 440016088124, kerta rajoninės reikšmės kelią.
5-1	440021944570, 440007162907, 440007162772, 440023363848, 615700030046, 440007162772, 615700030029, 440002152281, 440041376201, kerta vietinės reikšmės kelią, 440041376001.

Šerkšnėnų kaimo ribų aprašymas

Gretimybės	Gretimo žemės sklypo unikalūs Nr.
1-2	618000040165 (i.s.), 440024227146, 440039664770, 440005585960, 615700040056, 440028421747, 615700040047, 440028421580, 615700050020, 440039434589, 615700050109, 615700050182, 440020858953, kerta vandens telkinį, 615700050019, 615700050044, kerta vietinės reikšmės kelią, 440022408357, 440008441385 (i.s.), 615700050160, 615700050102, 440021738149, kerta 440031004330.
2-3	440031004330, kerta Šerkšnės upę, 440031223428, kerta vietinės reikšmės kelią, 440031223428.
3-4	440031223428, 615700020016, 440022143437, 440024477878, kerta vietinės reikšmės kelią, 440024477945, 615700020270, 440022143626, kerta Viešetės upę, 440018393716 (i.s.), kerta rajoninės reikšmės kelią, 440002976727 (i.s.), 440021324460 (i.s.), 440027918658 (i.s.), 440029434395 (i.s.), 440029434340 (i.s.), upė Viešetė, 616000050044 (i.s.), 616000050042 (i.s.), 616000050032 (i.s.), 616000050076 (i.s.), 616000050056 (i.s.), 616000050005 (i.s.), 616000050063 (i.s.), kerta vietinės reikšmės kelią, 616000050063 (i.s.), kerta vietinės reikšmės kelią, 616000050063 (i.s.), 440018609519, 615700010060, 440021063661, 615700010105, 615700010106, 615700010010, 615700010039, upė Balėnupis, 610400040114 (i.s.).
4-5	Kerta vandens telkinį, kerta vietinės reikšmės kelią, 615700010100, 615700010057, 615700010102, 615700010061, 615700010104, kerta vietinės reikšmės kelią, 615700010104, kerta Viešetės upę, LVŽ, 440002835892 (i.s.), 615700010065, 440002835892 (i.s.), 615700010116 (i.s.), 615700010064 (i.s.), kerta vietinės reikšmės kelią, 615700010064 (i.s.), 615700010067 (i.s.), 440011739163 (i.s.), 615700010045 (i.s.), 440038174806 (i.s.), 615700010001 (i.s.), kerta vietinės reikšmės kelią, 615700040132, 615700040097, 615700040100, 440011674489 (i.s.), kerta vietinės reikšmės kelią, 440022420256 (i.s.), 615700040163 (i.s.), 615700040151, 615700040163 (i.s.), 615700040021 (i.s.), 440021737695, 615700040137, 615700040021 (i.s.), 440021828848 (i.s.), kerta Nendrės upę, LVŽ, 615700040161 (i.s.), kerta 440021454488.
5-1	440021454488, 615700040029, 615700040028, 615700040046 (i.s.), kerta vietinės reikšmės kelią, 615700040044, 615700040135, 615700040003 (i.s.), 615700040119, 615700040120, 615700040122, 615700040010 (i.s.).

Lėlaičių kaimo ribų aprašymas

Gretimybės	Gretimo žemės sklypo unikalūs Nr.
1-2	LVŽ, 615700050084, 615700050080, 615700050079, 615700050166, kerta vandens telkinį, LVŽ, kerta vietinės reikšmės kelią, LVŽ, 440020538320 (i.s.), 440002636277 (i.s.).
2-3	440025764681, 615700050165, kerta vietinės reikšmės kelią, 615700050165,

	615700050163, 440005933233, kerta vietinēs reikšmės kelią, 440005933233, 440025764681 (i.s.), LVŽ, 616000080006 (i.s.), kerta Stirtupio upę, 440030210101.
3-4	440030210101, 615700050157, 440004878815, 440021805420 (i.s.), 440004834684, 615700050009, kerta vietinēs reikšmės kelią, 615700050009, 440021805420 (i.s.), 440004834684, 440027289361, 616000080037, kerta vietinēs reikšmės kelią, 616000080037, 616000080038, 616000080009, 440006095430, 615700020006.
4-1	615700020006, kerta vietinēs reikšmės kelią, 615700020005, 440022178167, 440021713780, kerta vandens telkinį, kerta vietinēs reikšmės kelią, 615700020268, kerta vietinēs reikšmės kelią, 440006621407, kerta vietinēs reikšmės kelią, 615700020003, 615700050119, 440004757320, 615700050136, 440031223428 (i.s.), kerta rajoninės reikšmės kelią, 615700050135 (i.s.), 440044976823, kerta Šerkšnės upę, 615700050178, kerta vietinēs reikšmės kelią, 615700050178, 615700050175, 615700050159, kerta vietinēs reikšmės kelią, 615700050190, 440004757240, 440021416931, kerta vietinēs reikšmės kelią, 440022510954, 615700050056, 440021416986, 440009590905, 615700050132, 615700050166, kerta vietinēs reikšmės kelią, 615700050189, 440031004330 (i.s.).

Žemalės kaimo ribų aprašymas

Gretimybės	Gretimo žemės sklypo unikalūs Nr.
1-2	440041397802, 618000050032, 440002234324, 440026403038 (i.s.), 440005678320, 440002234188 (i.s.), kerta vandens telkinį, kerta vietinēs reikšmės kelią, 618000050002 (i.s.), 440022689781 (i.s.).
2-3	618000050003 (i.s.), 440005665296, 440005034817, 618000050001 (i.s.), 618000050012.
3-4	618000050012, kerta vietinēs reikšmės kelią, 618000050148 (i.s.), 618000050161 (i.s.), 618000050129, 440008772325 (i.s.), 618000050035 (i.s.), 440008362669, 618000050165, kerta vietinēs reikšmės kelią, 618000050038 (i.s.), 440000559544 (i.s.), kerta vietinēs reikšmės kelią, 440000559599, 618000020024, 440014795869, 618000020041, 618000020030 (i.s.), kerta vandens telkinį, 618000020005 (i.s.).
4-5	440020413123, 618000020049, 618000020063 (i.s.), LVŽ, kerta 440031002103, 440030114350, 440015389514, 618000030003, LVŽ, 618000030153, kerta vietinēs reikšmės kelią, 618000030001, 618000030004 (i.s.), kerta vietinēs reikšmės kelią, 618000030030, 440044363862, 618000030057, 618000030006, 618000030007, kerta vietinēs reikšmės kelią, 618000030007, 618000030012, 440008440511, 618000030009, 618000030176, 440008513242, 618000030148, 440008513242, 440026747975 (i.s.), 440025764681 (i.s.), 618000030010, kerta vietinēs reikšmės kelią, 618000030010, 440002636277.
5-6	440002636277, 440020538320, kerta vietinēs reikšmės kelią, 440020538320, LVŽ, kerta vietinēs reikšmės kelią, LVŽ, 440020413345, 618000030035, 618000030092, 440007602840, 440026827956, 615700050084 (i.s.), LVŽ.
6-7	440031002103, 440006663241, 618000040039, 618000040094, 618000040137, 618000040093, 615700050102 (i.s.), 440008441385, 440005223686, 440008440322, kerta vietinēs reikšmės kelią, 618000040060, 440007225541, 440006774026, 440008440199, 618000040165.
7-8	618000040165, 615700040010 (i.s.), 615700040009 (i.s.), 615700040092 (i.s.), 440018001579 (i.s.), 440021471534, 440018001468 (i.s.), 615000010004, 615000010005.
8-1	440030299582, 440025908750, 440041397802.

Mažaičių kaimo ribų aprašymas

Gretimybės	Gretimo žemės sklypo unikalūs Nr.
1-2	Kerta Varduvos upę, 618000010061, 618000010007 (i.s.), 618000010070 (i.s.), kerta vietinės reikšmės kelią, 440036037171, 618000010012, kerta rajoninės reikšmės kelią, 618000010010, 618000050033, 440008364796, 618000050067, 618000050131, 618000050002, 440022689781.
2-3	440022689781, 618000050002, kerta vietinės reikšmės kelią, 440002234188, 440026403038.
3-1	440026403038, 440008863732, kerta vietinės reikšmės kelią, 440008863698, 440011752497, kerta Varduvos upę, 614700030055 (i.s.), 614700030053 (i.s.), 440001893316 (i.s.), Vadagių tvenkinys, 440003414217 (i.s.), 614700030008 (i.s.), 614700030168 (i.s.), 614700030167 (i.s.), 614700030166 (i.s.), 614700030026 (i.s.), upė Varduva, 614700030039 (i.s.), 614700030131 (i.s.), upė Varduva, 614700030131 (i.s.), 614700030039 (i.s.), 440002076713 (i.s.), 440002076735 (i.s.), upė Varduva, 440007395311 (i.s.), 614400010121 (i.s.), 614400010067 (i.s.), 440007506365 (i.s.), 614400010024 (i.s.), 614400010224 (i.s.), 614400010117 (i.s.), 440029389086 (i.s.), 440022569206 (i.s.), 614400010033 (i.s.), 440005034417 (i.s.), 440017674012 (i.s.), 440022568909 (i.s.), 440005810920 (i.s.).

Gudiškės kaimo ribų aprašymas

Gretimybės	Gretimo žemės sklypo unikalūs Nr.
1-2	618000050064, 618000050001 (i.s.), kerta vietinės reikšmės kelią, 618000050162 (i.s.), kerta Vaidoto upę, 618000050029, kerta vietinės reikšmės kelią, 618000020056, 618000020057, 618000020005.
2-3	618000020005.
3-1	618000020005, kerta vandens telkinį, 618000020030, 618000020057, 618000020054, 440001188538, 618000020025, kerta vietinės reikšmės kelią, 440027046048, 440000559544, 618000050038, kerta vietinės reikšmės kelią, 618000050165, 618000050035, 440008772325, 618000050142, 618000050161, 618000050148, kerta vietinės reikšmės kelią, 618000050064.

Mantvydžių kaimo ribų aprašymas

Gretimybės	Gretimo žemės sklypo unikalūs Nr.
1-2	440005810920 (i.s.), 440020223350, kerta Varduvos upę, 440020223583, 618000020003.
2-3	618000020003, 618000020017, 440008441152, 618000020014 (i.s.), kerta rajoninės reikšmės kelią, 618000020014 (i.s.), 618000020034, 618000020016, 618000020006, 618000020073, 618000020072.
3-4	618000020072, 618000020071, 618000020070, 618000020069, kerta vietinės reikšmės kelią, 618000010001, 440008620053, 618000050162, kerta vietinės

	reikšmės kelią, 618000050001.
4-5	618000050001, 618000050003.
5-1	618000050003, 618000050001, 440039041479, 440014795547, 440008474955, 618000050007, 618000050033 (i.s.), 618000010064, 440008097825, 618000010009, kerta rajoninės reikšmės kelią, 618000010027, kerta vietinės reikšmės kelią, 618000010070, 618000010007, kerta Varduvos upę.

Račių kaimo ribų aprašymas

Gretimybės	Gretimo žemės sklypo unikalus Nr.
1-2	440008441052, kerta vietinės reikšmės kelią, 440008441052, 618000020027, kerta vietinės reikšmės kelią, 618000020027, 618000020027, LVŽ, 440008440877, 440020283183, 618000020022, 618000020038, 440005489121, 616400010096.
2-3	616400010096, 616400010105, 618000020040, kerta vietinės reikšmės kelią, 618000060029, kerta vietinės reikšmės kelią, 618000020019, kerta vietinės reikšmės kelią.
3-4	618000020029, 618000020065, 440009536887, 618000060044, 440025786776, kerta vietinės reikšmės kelią, 440025764681, 616000080005, kerta vietinės reikšmės kelią, 616000080005, 616000080032, 616000080040, 440021806356, 616000080026, 616000080049, upė Šerkšnė (i.s.), kerta vietinės reikšmės kelią, upė Šerkšnė (i.s.), 440024354987, 440031264043, 440024353484, 440031268732, 440024355024, 616000080006.
4-5	616000080006, 440025764681.
5-6	440025764681, 440026747975, 618000030148 (i.s.), 440008513242 (i.s.), 440025764681, 618000030021, 618000030009 (i.s.), 440008440511 (i.s.), 618000030012 (i.s.), 618000030007 (i.s.), 618000030006 (i.s.), 618000030057 (i.s.), 440044363862 (i.s.), 618000030030 (i.s.), kerta vietinės reikšmės kelią, 618000030004, kerta vietinės reikšmės kelią, 618000030153 (i.s.), rajoninės reikšmės kelias, 618000030003 (i.s.), 440015389514 (i.s.), 440030114350 (i.s.), kerta 440031002103, LVŽ, 618000020063, 440008608317, 440001164567, 440001164689, 440001164601, 440020413123 (i.s.).
6-7	618000020005 (i.s.), 618000020058, 618000020012.
7-1	618000020012, 618000020002, 618000020012, 618000020014, kerta rajoninės reikšmės kelią, 618000020014, 440008441052.

Liūdėnų kaimo ribų aprašymas

Gretimybės	Gretimo žemės sklypo unikalus Nr.
1-2	440021808933 (i.s.), kerta vietinės reikšmės kelią, 440033054178 (i.s.), 440021936056 (i.s.), 616400010152, 616400010153, kerta vietinės reikšmės kelią, 618000060024, 618000060003, 440021805309 (i.s.), 618000060047, 618000060006, 618000060004, 618000060005, kerta vandens telkinį, 618000060017 (i.s.), 618000060005 kerta vietinės reikšmės kelią, 618000060017 (i.s.), 440005802320, 618000060016, 440020052328, kerta vietinės reikšmės kelią, 440020052351, 618000060040 (i.s.), 618000060025, 618000060020, kerta vietinės reikšmės kelią, 618000060020, 618000060001.
2-1	Kerta vietinės reikšmės kelią, 618000020019 (i.s.), kerta vietinės reikšmės kelią,

	618000060029 (i.s.), 618000060002, kerta vietinės reikšmės kelią, 616400010154, kerta vandens telkinį, 616400010105 (i.s.), 616400010096 (i.s.).
--	--



VALSTYBĖS ĮMONĖ REGISTRŲ CENTRAS

**MAŽEIKIŲ RAJONO SAVIVALDYBĖS TIRKŠLIŲ
SENIŪNIJOS GYVENAMŲJŲ VIETŲ VIETŲ TERITORIJŲ RIBŲ
NUSTATYMO PLANAS**

II. GYVENAMŲJŲ VIETŲ VIETŲ TERITORIJŲ RIBŲ APRAŠYMO KATALOGAS

**VILNIUS
2017**

OBJEKTAS. TIRKŠLIŲ SENIŪNIJOS TERITORIJA

I. Tekstinė dalis:

1. Ribų aprašymo paaiškinimai
2. Tirkšlių seniūnijos gyvenamųjų vietovių sąrašas
3. Tirkšlių seniūnijos gyvenamųjų vietovių teritorijų ribų aprašymas

II. Grafinė dalis:

1. Tirkšlių seniūnijos gyvenamųjų vietovių teritorijų ribų nustatymo planas
M1:50000
2. Tirkšlių seniūnijos gyvenamųjų vietovių teritorijų ribų nustatymo planas
M1:10000

 REGISTRŲ CENTRAS		VALSTYBĖS ĮMONĖ REGISTRŲ CENTRAS Vincio Kudirkos g. 18-3, LT-03105 Vilnius tel. (8 5) 268 8202 info@registrucentras.lt		Užsakovas Mažeikių rajono savivaldybės administracija	
MAŽEIKIŲ RAJONO SAVIVALDYBĖS TIRKŠLIŲ SENIŪNIJOS GYVENAMŲJŲ VIETŲ VIETŲ TERITORIJŲ RIBŲ NUSTATYMO PLANAS					
Skyrius	Pareigos	Vardas, Pavardė	Parašas	Data	Sutarties Nr. MS-310/Ki-252
Kadastro bylų kontrolės priežiūros	Skyriaus vedėja	Aldona Beinaravičienė			
	Geoinformatikos inžinierė	Jolanta Bareikienė			
	Inžinierė technologė	Danuta Trubickienė			

TURINYS

Ribų aprašymo paaiškinimai	4
Tirkšlių seniūnijos gyvenamųjų vietovių sąrašas	5
Tirkšlių seniūnijos gyvenamųjų vietovių teritorijų ribų aprašymas	6

RIBŲ APRAŠYMO PAAIŠKINIMAI:

1. Gyvenamųjų vietovių teritorijų ribos aprašomos laikrodžio rodyklės kryptimi.
2. Į lentelę rašomi gyvenamosios vietovės viduje esančių ir su gyvenamosios vietovės teritorijos riba besiribojančių žemės sklypų unikalūs numeriai.
3. Kai gyvenamosios vietovės viduje nėra žemės sklypo, įrašomi gyvenamosios vietovės išorėje esančio žemės sklypo unikalus numeris.
4. Kai gyvenamosios vietovės viduje nėra žemės sklypo, o gyvenamoji vietovė gretimybėje yra su kita savivaldybe, įrašomas šios savivaldybės pavadinimas.
5. Kai gyvenamosios vietovės viduje nėra žemės sklypo, o gyvenamosios vietovės teritorijos riba nustatyta keliu, įrašomas kelio numeris (jei kelias suformuotas kaip žemės sklypas) arba įrašomas kelias, nurodant jo kategoriją.
6. Kai gyvenamosios vietovės viduje nėra žemės sklypo, o gyvenamosios vietovės teritorijos riba nustatyta hidrografijos objekto riba, įrašomas hidrografijos objekto pavadinimas, o jei jo nėra įrašomas bendrinis pavadinimas (pvz. vandens telkinys).
7. Kai gyvenamosios vietovės nei viduje, nei išorėje nėra žemės sklypo, įrašoma LVŽ (laisva valstybinė žemė).
8. Gyvenamosios vietovės teritorijos riba gali būti vedama laisvos valstybinės žemės fondo (LVŽ) linija.
9. Jei yra hidrografijos objektas, tuomet gyvenamosios vietovės teritorijos riba žymima hidrografijos objekto kranto linija arba pakrantėje esančių žemės sklypų ribomis.
10. Jei kelias nesuformuotas (neįregistruotas) kaip žemės sklypas, tuomet gyvenamosios vietovės teritorijos riba žymima pagal ortofotografiniame žemėlapyje matomą kelio krašto liniją arba prie kelio esančių žemės sklypų ribomis.
11. i.s.- išorinis sklypas- gyvenamosios vietovės išorėje esantis žemės sklypas.

Tirkšlių seniūnijos gyvenamųjų vietovių sąrašas

Eil. Nr.	Gyvenamosios vietovės pavadinimas	Tipas	Gyvenamosios vietovės identifikavimo kodas	Pastabos
1.	Balėnų k.	Kaimas	11294	
2.	Bružų k.	Kaimas	12243	
3.	Daubarių k.	Kaimas	13131	
4.	Gaurylių k.	Kaimas	14568	
5.	Geidžių k.	Kaimas	14676	
6.	Jautakių k.	Kaimas	16122	
7.	Jonaičių k.	Kaimas	16219	
8.	Krucių k.	Kaimas	18461	
9.	Lėlaičių k.	Kaimas	19455	
10.	Lėtenių k.	Kaimas	19463	
11.	Meinorių k.	Kaimas	0	nustatoma nauja gyvenamoji vietovė
12.	Medžialenkės k.	Kaimas	20617	
13.	Paventės k.	Kaimas	24111	
14.	Pievėnų k.	Kaimas	24497	
15.	Plėnakių k.	Kaimas	24730	
16.	Spurganų k.	Kaimas	27344	
17.	Tirkšlių mstl.	miestelis	29162	
18.	Tirkšlių k.	Kaimas	0	nustatoma nauja gyvenamoji vietovė
19.	Užlieknės k.	Kaimas	29719	
20.	Voverių k.	Kaimas	31311	

Tirkšlių seniūnijos gyvenamųjų vietovių teritorijų ribų aprašymas

Balėnų kaimo ribų aprašymas

Gretimybės	Gretimo žemės sklypo unikalūs nr.
1-2	440024068714, 440016476510, 440024068714, 440022389108, LVŽ, 440022388921, 610700010029, 610700010015, 440020335159, 440015466885, 440003696058 (i.s.), kerta vietinės reikšmės kelią, 440008235921, 610400020025, 440022312096, 610400020260, 440005366312, 610400020165, 610400020183, 440003670662 (i.s.), 610400020255, 610400020276, 440009844112, 440021148218 (i.s.), 440008272280 (i.s.), 440014731347 (i.s.), 440008272615 (i.s.), 440008273401 (i.s.), 440005035036, 440021148218 (i.s.).
2-3	LVŽ, 440030327250, 440021667634, kerta rajoninės reikšmės kelią, 610400020226, kerta rajoninės reikšmės kelią, 610400020236, kerta vietinės reikšmės kelią, 610400020195, 610400020092, 440003524930, 610400020093, 440003525582, 610400020054, 610400020053.
3-4	610400020053, 610400030015 (i.s.), kerta vietinės reikšmės kelią, 610400030015 (i.s.), 610400030007 (i.s.), 610400030005 (i.s.), 610400060018 (i.s.), 440021643285, 610400060032 (i.s.), 610400060031 (i.s.), 610400060007 (i.s.), 610400060071 (i.s.), 440016476965 (i.s.), 610700010023 (i.s.), 610700010016 (i.s.), 610700010017 (i.s.), 610700010014 (i.s.), 610400060010 (i.s.), 610400060006(i.s.), LVŽ, 440014731558 (i.s.).
4-5	Telšių raj.sav. (i.r.), 440024070042, kerta vietinės reikšmės kelią, 440024070560.
5-1	440024070560, kerta vandens telkinį, 440016476687, kerta vandens telkinį, 440024070560, 440021037218, kerta vandens telkinį, 440024068714.

Bružų kaimo ribų aprašymas

Gretimybės	Gretimo žemės sklypo unikalūs nr.
1-2	610400040204, 610400040098, kerta vietinės reikšmės kelią, 610400040098, 610400040087, 610400040076, 610400040165, 610400040033, 610400040074, 440015466885, 610400040074, 610400040075, kerta vandens telkinį, 440021809452.
2-3	440021809452.
3-4	440021809452, 610400010095, 610400010020, 440008770763, kerta vietinės reikšmės kelią, 440008770820, 610400010132, 610400010026, 610400010027, 610400040146, 440011709585, kerta vandens telkinį, 610400020001, 440023902245, 440021148218, kerta vandens telkinį, 440021148218.
4-5	440021148218, 440008273401, 440008272615, 440014731347, 440008272280, 440021148218, 440003670662, kerta vietinės reikšmės kelią, 440003696058, 440015466885, 610400040123, 610700010015 (i.s.), 610700010029 (i.s.), 440022388921 (i.s.), 610400040210, 440022388921 (i.s.), 440009147422, 440011303776, 610400040200, 610400040209, 440005366463, 610400050047, 610400040084, 610400040089, 610400040006, 440008309482, 440022388921 (i.s.), 440005366552, 610400040063, 610400040135, 610400040145, 440023305264, 610400040134, 610400040069, 610400040213, 440005870142, kerta vandens telkinį, 610400040072, kerta vandens telkinį, 440001896108, 610400040218,

	610400040147, 610400040051, 440022388921 (i.s.), kerta vandens telkinį, 610400040012, 610400040009, 440044903290, 440022389108(i.s.), 440044903290, 440024068714 (i.s.), kerta vandens telkinį, 440007839498, 610400040179, 610400040185, 610400040117, 440008918887, kerta vandens telkinį.
5-1	kerta vandens telkinį, 440008342254 (i.s.), 440006095674 (i.s.), kerta vandens telkinį, 613700040008 (i.s.), 613700040077 (i.s.), 610400040111, 610400040112, 610400040113, 610400040162, kerta vietinės reikšmės kelią, 610400040136, 440009296596, 440008856948, 440030327150, 610400040048, 610400040035, 440008856846, 440009788400, 610400040114, LVŽ, 615700010039 (i.s.), 610400040194, 610400040205, 610400040110, 610400040204.

Daubarių kaimo ribų aprašymas

Gretimybės	Gretimo žemės sklypo unikalūs nr.
1-2	440015468474, 616000110147, 440027176023, 616000110160, 616000110020, 616000110013, LVŽ, 616000110005 (i.s.), 616000110106.
2-3	616000110106, 616000110009, kerta Viešetės upę, 616000110060, 616000110017, 616000110025, 616000110011, 616000110068, kerta Viešetės upę, 616000110045, 440028176907, 616000110152, 616000110128, upė Venta (i.r.).
3-4	LVŽ, 440030975532, kerta vietinės reikšmės kelią, 440030975498, 616000110128, 616000110152, 616000110174, 616000110168 (i.s.), 616000110045, 616000110023, 616000110126 (i.s.), 616000110141 (i.s.), 616000110142 (i.s.), 440031365203 (i.s.), LVŽ, 440018411602 (i.s.), 616000110137 (i.s.), 440008539808 (i.s.), 616000110146 (i.s.), kerta vietinės reikšmės kelią, 440000799275 (i.s.), kerta Stulpo upę, 440000799275(i.s.), 440000799300 (i.s.), LVŽ, 440008540646 (i.s.), 440018410205 (i.s.), kerta vietinės reikšmės kelią, 616000110079, 440015468474, 616000140078.
4-5	616000140078, 616000140271 (i.s.), 440033605700 (i.s.), 440043213847, 440023524444, 616000140110, kerta vietinės reikšmės kelią, 440022158663, 440023238771.
5-6	440023238771, 440022160368, 440036033940, 440022195124, 616000140202 (i.s.), 440010149916, kerta vietinės reikšmės kelią, 616000140261, 616000140175.
6-1	616000140175, 440040821752 (i.s.), 440022158563, 440021420466, 616000140018, 616000140028, 440015468474.

Gaurylių kaimo ribų aprašymas

Gretimybės	Gretimo žemės sklypo unikalūs nr.
1-2	610400030015, 610400030011, 610400030013, 610400030060, 610400030046, 610400030051, 610400030082, 610400030026, 610400030022, 610400030006, 440024034914, 610400030004, 610400030028.
2-3	610400030028, 610400030054, 440021950654 (i.s.) 610400030027, 440024521716, 440040988969, 440002183690, 610400060103, kerta vietinės reikšmės kelią, 610400060089 (i.s.), 440012594470, 440012594515, 610400060124, 440031621059, 440006070119, 610400060027, 440006157979, 440005707075, kerta vietinės reikšmės kelią, 440009412677(i.s.), 610400060149,

	610400060097, 610400060100, 610400060118, 440021643285, 440003402337, kerta vietinės reikšmės kelią, 440003402404, kerta vietinės reikšmės kelią, 440006069941(i.s.), 610400060160 (i.s.), 440007927148 (i.s.), 610400060153, 610400060154, 440006159434, 440000547820, 440001336330 (i.s.), 440024468735, 610400060077, 610400060082 (i.s.), 610400060081 (i.s.), 610400060082 (i.s.), 610400060078 (i.s.), 440040988969, kerta Pievio upę, 440040935684.
3-1	440040935684, Telšių raj. Savivaldybė, 440027932898, upė Pievys, Telšių raj. Savivaldybė, 440006158021, 440000555244, 610400060139, kerta Pievio upę, Telšių raj. Savivaldybė, 440003524452, 610400060053, 440014731558.

Geidžių kaimo ribų aprašymas

Gretimybės	Gretimo žemės sklypo unikalūs nr.
1-2	616000090019, kerta vietinės reikšmės kelią, 440008473214 (i.s.), 440044737066 (i.s.), 616000090057, 616000090074, 616000090004, 616000090001, 616000090003, 616000090025, 616000090113, 440026649330, 616000100030, 616000100031 (i.s.), 440004064822, 616000100031 (i.s.), 440020696797, 616000100031 (i.s.), 616000100022 (i.s.), 616000100047, 440008817394, kerta vandens telkinį, kerta rajoninės reikšmės kelią, 616000100018, 616000100014, 616000100018, 616000100021, 616000100115, 616000100058, 440007258566, 440021809009, kerta vandens telkinį, 440021809009, kerta upę Vėbrį, 440021809009, 616000100034, kerta vietinės reikšmės kelią, 616000140027, 616000140032.
2-3	616000140032, 616000140008, 616000140000, 616000140018 (i.s.), 440040821816, 440021420466 (i.s.), 616000140000, 616000140001, 440040821752.
3-4	440040821752, 616000140285 (i.s.), 616000140260 (i.s.), 616000140286 (i.s.), 440040821805, kerta vietinės reikšmės kelią, 440040818377, 440026649330, 440040821738, 616000070011, 616000070009, 616000070026, 440008817229, kerta rajoninės reikšmės kelią, 616000090047, 616000090038, 616000090037, 616000070003 (i.s.), 616000090015, 616000090046, 616000090007, 440021805420 (i.s.), 440008786243, kerta vietinės reikšmės kelią, 440008786154, 616000080014, 616000080047, 616000080048, 616000080047, 616000080015, 616000080024, kerta vandens telkinį, 440007187451, 440021805420 (i.s.), 616000080034.
4-1	616000080034, kerta vietinės reikšmės kelią, 616000080034, kerta Šerkšnės upę, 616000080034, 61600008006 (i.s.), 440024355024 (i.s.), 440031268732 (i.s.), 440024353484 (i.s.), 440031264043 (i.s.), 440024354987 (i.s.), kerta vandens telkinį, 440024354987 (i.s.), upė Šerkšnė, kerta vietinės reikšmės kelią, upė Šerkšnė, 616000080049 (i.s.), 616000090033, kerta upė Šerkšnė, 616000090033, kerta vietinės reikšmės kelią, 616000090060, 616000090005, 616000090067, 616000090022, 616000090019.

Jautakių kaimo ribų aprašymas

Gretimybės	Gretimo žemės sklypo unikalūs nr.
1-2	616000090065, 440026649330, 440005566798 (i.s.), 616000100046, 440007186998, kerta rajoninės reikšmės kelią, 616000100094, 616000100048, 616000100029, kerta rajoninės reikšmės kelią, 440026667483, 440026667461, 616000100068, 440016191441, kerta vietinės reikšmės kelią, 440016191552,

	616000100008, 440015468474, 440004352594, 440026347082 (i.s.), LVŽ, 440006842486, 440006842486, upė Venta (i.r.), 440019818036, upė Venta (i.r.), 440018394257, 616000100107, 440007506576, 616000100004, 616000100076, 616000110150, 616000110118.
2-3	616000110118, 616000110005, LVŽ, 616000110119, 440027176078, 616000110104, 616000110103, 440015468474.
3-1	440015468474, 616000100115 (i.s.), 616000100021 (i.s.), 616000100018 (i.s.), 616000100014 (i.s.), 616000100018 (i.s.), LVŽ, 440041326996, 616000100006, 616000100001, 616000100022, 616000100031, 440031110900, 616000100116, 440026649330, 616000090002, 616000090052, 616000090057 (i.s.), 440008817161, 440008473214, 440044737066, 440008473214, kerta vietinės reikšmės kelią, 616000090018, 616000090065.

Jonaičių kaimo ribų aprašymas

Gretimybės	Gretimo žemės sklypo unikalūs nr.
1-2	616000130011.
2-3	616000130011, 616000130020, 616000130017, 440023303780.
3-4	440023303780, 617400050018 (i.s.), kerta vandens telkinį, 440007258644, 616000130050, kerta vandens telkinį, 616000130050, kerta Saldupio upę, 616000130050, 616000040120, 440008867502, kerta vandens telkinį, 617400050009.
4-5	617400050009, kerta vandens telkinį, 617400050009, 440009034260, kerta Sodupio upę, 616000040027, kerta vandens telkinį, 616000040027, 440041584770, 616000040027, 616000040003, kerta vandens telkinį, 616000040003, kerta vandens telkinį, 440021443836.
5-6	440021443836, 616000040026, 616000040196, kerta vandens telkinį, 616000040091, kerta vietinės reikšmės kelią, 616000040091, 616000040195.
6-1	616000040195, 440021943193 (i.s.), 616000040080, 616000040003, 616000040002, 616000040028, 440041584770, 616000040027, kerta vandens telkinį, 616000040027, kerta vandens telkinį, 616000040027, LVŽ, 616000040025, 616000040031, 616000130045 (i.s.), 616000040119, kerta vandens telkinį, 616000130050, kerta vietinės reikšmės kelią, 616000130050, kerta Saldupio upę 616000130050, 616000130004 (i.s.), 616000130046, kerta vietinės reikšmės kelią, 440023303726, kerta vietinės reikšmės kelią, 440023303726, 616000130011.

Krucių kaimo ribų aprašymas

Gretimybės	Gretimo žemės sklypo unikalūs nr.
1-2	Upė Venta (i.r.), 616000110006, 616000110117, kerta vandens telkinį, 616000110117, 616000110095, upė Venta (i.r.), 440039696930, 440000555911, 440032092396, 616000110138, 616000110099, upė Venta.
2-3	440021324460 (i.s.), 616000110003, 440016710957, kerta vietinės reikšmės kelią, 440016710924, kerta rajoninės reikšmės kelią, 440021324460, 616000120018, 440009462080, 440015468403, 440039766726, 616000010294.
3-4	616000010294, kerta vandens telkinį, 616000010200 (i.s.), 616000010150.
4-5	616000010150, 440044225087 (i.s.), LVŽ, 616000010262, 616000010250, 440020512065, 440020511968, LVŽ, 440021324460, 440012350739 (i.s.), 616000140102, 440012350739 (i.s.), 440028288770 (i.s.), LVŽ, kerta vietinės reikšmės kelią, 616000140220, 616000140147, 440001845550, 616000140265.
5-1	616000140265, 616000140078 (i.s.), 440015468474, 616000110157, LVŽ,

	440018410205, 440008540646, LVŽ, 440000799300, 440000799275, kerta Stulpo upę, 440000799275, kerta vietinės reikšmės kelią, 616000110146, 440008539808, 616000110137, 440018411602, LVŽ, 440031365203, kerta vandens telkinį, 616000110142, 616000110141, 616000110126, kerta vandens telkinį, 616000110126, 616000110010, 616000110168, kerta vandens telkinį, 616000110168, kerta vietinės reikšmės kelią, 616000110168, 440030975532 (i.s.), LVŽ.
--	--

Lėlaičių kaimo ribų aprašymas

Gretimybės	Gretimo žemės sklypo unikalūs nr.
1-2	617400030038.
2-3	617400030038, 617400030003, 617400030045, 440003772052, 617400030009, 617400030053, 440002482235.
3-4	440002482235, LVŽ, 617400030021, 617400030022, 617400030040 (i.s.), 617400030002 (i.s.), LVŽ, 440029295503, 617400030049 (i.s.), 440023305075 (i.s.), 440043001876.
4-5	440043001876, 617400030078, kerta vietinės reikšmės kelią, 617400030078, kerta Pievio upę, 617400030079, kerta vietinės reikšmės kelią, 617400030079, 325000070047 (i.s.), 617400030036, 617400030059, 617400030011, 617400030018, 440005095269.
5-1	440041353328, 617400020052 (i.s.), 440027673352 (i.s.), kerta vandens telkinį, kerta vietinės reikšmės kelią, 440027673274 (i.s.), 617400020015(i.s.), 617400020022 (i.s.), 617400020024 (i.s.), 617400020013 (i.s.), 617400020008 (i.s.), 617400020069 (i.s.), LVŽ, 617400020018 (i.s.), 440003388629 (i.s.), 440008253263 (i.s.), LVŽ, 617400030006 (i.s.).

Lėtenių kaimo ribų aprašymas

Gretimybės	Gretimo žemės sklypo unikalūs nr.
1-2	440021247862, 616000010079, 440021973706, kerta vietinės reikšmės kelią, 440018002343 (i.s.), 440021973571, 616000010287, kerta vietinės reikšmės kelią, 616000010159, 616000010012, LVŽ, 440030896370, 616000010302, 616000010307, 616000010285, 616000130054, kerta vietinės reikšmės kelią, 616000130058, kerta Saldupio upę, 616000130058, 616000130040, 616000130021.
2-3	616000130021, 616000130051, 616000130048, 616000130004, kerta vietinės reikšmės kelią, 616000130002, 440007259474, 616000130050 (i.s.), kerta Saldupio upę, 616000130050 (i.s.), 440000434504, kerta vietinės reikšmės kelią, 616000130050(i.s.), kerta vietinės reikšmės kelią, 616000130045, 616000040031 (i.s.), 616000040025 (i.s.), LVŽ, 616000040027 (i.s.), 440041584770, 440021943193, kerta vietinės reikšmės kelią, 440021943193.
3-4	440021943193.
4-1	440021943193, kerta vietinės reikšmės kelią, 440021943193, 440041584770, 440021943282, LVŽ, 616000040034, 440014962668, 616000040035, 616000040110, 440024151782, 616000010269, LVŽ, 616000010272, 616000010171, 616000010033, kerta vandens telkinį, 616000010033, 616000010202(i.s.), kerta vandens telkinį, 440031335214, 440021631418, 440021631418, 440021247862.

Meinorių kaimo ribų aprašymas

Gretimybės	Gretimo žemės sklypo unikalūs nr.
1-2	617400050138, 617400050020, 440003362285, 440022799719, 617400050019, 440022799828, 440003771877, 617400050002, 617400050008, 617400050001, 617400020004, 617400020012, 617400020007, 617400020009, 617400020017.
2-3	617400020017.
3-4	617400020017, 617400020009, 617400030006(i.s.), 440043061304 (i.s.), LVŽ, 440043058482 (i.s.), 617400020089 (i.s.), 617400020088 (i.s.), 617400020006 (i.s.), 617400020113 (i.s.), LVŽ, 617400050063(i.s.), 617400050037(i.s.), 617400050032 (i.s.), 617400050137, 617400050081, 617400050056, kerta vietinės reikšmės kelią, 617400050053, kerta vandens telkinį, kerta vietinės reikšmės kelią, 617400050053.
4-1	617400050053, 617400050007, 617400050015, 617400050004, 616000040120 (i.s.), 617400050085, 617400050067, kerta Saldupio upę, 440008206640, 617400050018, kerta vietinės reikšmės kelią, 617400050018, kerta vandens telkinį, 617400050018, 617400050138.

Medžialenkės kaimo ribų aprašymas

Gretimybės	Gretimo žemės sklypo unikalūs nr.
1-2	617400010059, 440009070513, 617400010170 (i.s.), 617400010040, kerta rajoninės reikšmės kelią, 617400010040, kerta rajoninės reikšmės kelią, 617400010016, kerta vandens telkinį, 617400010037, 440023441712, LVŽ, 440007828171, 617400010025, 617400010154, kerta vietinės reikšmės kelią, 440024622590, 617400010017, 617400010036, 617400010032, 617400010054, kerta vandens telkinį, 617400010054, kerta vandens telkinį, 617400010054, 440022195224, 440007734118, 617400010134, kerta rajoninės reikšmės kelią, 617400040015, 617400040189, 617400040064, 617400040066, 440045197244, kerta vietinės reikšmės kelią, 440045197255, 617400040183, 617400040159, , 440023801630, kerta vandens telkinį, 440023801630.
2-3	440023801630, 617400040144, 617400040147, 617400040175, 617400040121, 440002482335, kerta vietinės reikšmės kelią, 617400040027, kerta vietinės reikšmės kelią, 617400040186, 617400040185, 617400040153, 440005665152 (i.s.), 440031188220, kerta vandens telkinį, 617400040151, 617400040095, 440021437965, kerta vandens telkinį, 617400040123.
3-1	617400040123, 617400040038, 440008231587, 617400040003, 440021950721 (i.s.), 617400040060, kerta vietinės reikšmės kelią, kerta vandens telkinį, 617400010002, 440007839221 (i.s.), 617400010096, kerta vietinės reikšmės kelią, 617400010096, 440021829998, kerta vandens telkinį, 617400010059.

Paventės kaimo ribų aprašymas

Gretimybės	Gretimo žemės sklypo unikalūs nr.
1-2	617400030041, 440029333080, 617400030019, 617400030047, 617400030024, 617400030050, 617400030007, 440023442100, 617400030061, 617400030060, kerta vietinės reikšmės kelią, 325000080030 (i.s.), 617400030031, 617400030033.
2-1	617400030033, 617400030080, kerta rajoninės reikšmės kelią, 440023305075, 325000070047 (i.s.), 440043001876 (i.s.), 440023305075, 617400030049, LVŽ, 617400030002, 617400030040, 617400030041.

Pievėnų kaimo ribų aprašymas

Gretimybės	Gretimo žemės sklypo unikalūs nr.
1-2	610400010076, 440040988969, 610400010076, 440022102743.
2-3	440022102743, kerta vietinės reikšmės kelią, 617400010096 (i.s.), 440007839221, 440014635684, 440021950721, 610400070005.
3-4	610400070005, 440037422198, 440037328642, 440021950721, 440021950721, 610400070060, 610400070059, 610400070046, 440003524374, 321800080005 (i.s.), 321800080026 (i.s.), 440007829225, 440007827420, kerta vandens telkinį, 610400070026, 440030984675, 440003524710, kerta Pievio upę, 440003524552, 440031622223, kerta vandens telkinį, 610400070027, 610400070029, 321800080001 (i.s.), 610400070086, 440007827518, 610400070055.
4-5	610400070055, 610400070080, Telšių raj. sav. 440031047208, 610400070122, Telšių raj. sav.
5-6	kerta vietinės reikšmės kelią, 440028594374, kerta Pievio upę, 440011673304, kerta vietinės reikšmės kelią, 610400070078, 440028595806, 440001879429, 610400070083, 610400070149, 610400070064, 440040988969, 610400060078, 610400060082, 610400060081, 610400060082, 440001336330, 610400060022, 440011674345, 440006455816, 610400060130, 440007927148, 610400060160, 440006069941, kerta vietinės reikšmės kelią, 440003402404 (i.s.), kerta vietinės reikšmės kelią, 440003402337 (i.s.), 440021643285, 440003632640, 610400060107, 440009412599, 440009412677, kerta vietinės reikšmės kelią, 440005707075 (i.s.), 440006157979 (i.s.), 610400060027 (i.s.), 440006070119 (i.s.), 440031621059 (i.s.), 610400060124 (i.s.), 440012594515 (i.s.), 610400060089, 610400060009, 610400060157, 440040988969, 610400070147, 610400070053, 610400070023, kerta Saldupio upę, 440028591717, kerta vietinės reikšmės kelią, 610400070017, 440028156625, 440040988969 (i.s.), kerta vietinės reikšmės kelią, 440040988969 (i.s.), 610400070033, kerta Šventupio upę, 610400070033, 440024521631, 440040988969, 440021950654, 610400010076.
6-1	610400010076.

Plėnakių kaimo ribų aprašymas

Gretimybės	Gretimo žemės sklypo unikalūs nr.
1-2	440003389437, 440021945022 (i.s.), 610400010005, 610400010013, 440042510090, 440021944070 (i.s.), 610400010091, 440028723340, kerta Stulpo upę, 610400010016, 610400010129, 440021558161, kerta vandens telkinį, 610400010023.
2-3	610400010023, 440021943193 (i.s.), 440039910308, 440039910995, 610400010010.
3-4	610400010123, 610400010054, kerta vietinės reikšmės kelią, 610400010054, kerta hidrografijos objektą, 610400010054, 610400010124, 610400010037, 440007838735.
4-5	440007838735, kerta vandens telkinį, 610400010090, 610400010036, kerta vietinės reikšmės kelią, 610400010036, 610400010064, 440014731447, 440021950587, 440002132678, 610400010118, 617400010034 (i.s.), kerta rajoninės reikšmės kelią, 440021342769, 440042510090, 617400010034 (i.s.), 440021943440.
5-6	440021943440.
6-7	440021943440, 610400030039, 440021943440.
7-8	440021943440, 610400020028, 610400020029, 610400020032, 610400020021,

	610400020086, 610400020027, 610400020092 (i.s.), 610400020195 (i.s.), kerta Stulpo upę, 610400020195 (i.s.), kerta vietinės reikšmės kelią, 610400020236 (i.s.), kerta Stulpo upę, kerta rajoninės reikšmės kelią, 610400020226 (i.s.), kerta rajoninės reikšmės kelią, kerta vandens telkinį, 440021667634 (i.s.), 440030327250 (i.s.), LVŽ.
8-9	610400020263, 610400020016, 610400020144, 610400020094, 610400020084, 610400020185, 440021148218 (i.s.), 610400010116, 610400010106, 610400010136, 440002459705, 610400010133, 440028806644, 610400020069, 610400020001 (i.s.), kerta vandens telkinį, 440011709585 (i.s.), 440003414628, 610400010089, 610400010019, 610400010048, kerta vietinės reikšmės kelią, 610400010014, 610400010113, 440003389437, 610400010120, 440003389437.

Spurganų kaimo ribų aprašymas

Gretimybės	Gretimo žemės sklypo unikalūs nr.
1-2	440021805420, 616000070003, kerta vandens telkinį, 616000070033, kerta rajoninės reikšmės kelią, kerta vandens telkinį, 616000070033, kerta rajoninės reikšmės kelią, 440008817229 (i.s.), 440005566465, 616000070026 (i.s.), 616000070009 (i.s.), 616000070011 (i.s.), 616000070062, 616000070097, 440026649330, 440021744845, kerta vietinės reikšmės kelią, 440040821805 (i.s.), 616000140286, 616000140260, 616000140285.
2-3	616000140285, kerta vietinės reikšmės kelią, 616000140186, 616000140202, LVŽ, 616000140065, 440036033940 (i.s.), 440023238706, 440039097488.
3-4	440039097488, 440002034522, 440026649330, 440018393916, 440031532702, 616000070082, 616000070068, 616000070008, kerta vietinės reikšmės kelią, 616000070008, 440020329340, kerta Viešetės upę, 616000060082, 616000060011, 440000474299, 440018465282, 616000060083 (i.s.), kerta vietinės reikšmės kelią, 440021148150 (i.s.), kerta rajoninės reikšmės kelią, 440021147010(i.s.), 440014908220, 616000060014, 616000060025, 440021324460, 440027918780, 440038941210, 440038942119, 440021148183 (i.s.), 440005000182, 440021148183 (i.s.), 440018464241, 616000050207, 616000050074, 616000050206, 616000050034, 616000050091, 440018464230, 440004710530, 440015468036, 440021146678 (i.s.), 616000050052, 616000050012, 440002779639, 616000050031, 616000050111, 616000050009 (i.s.), 440041517122, 616000050023, 616000050025, kerta vietinės reikšmės kelią.
4-5	440021945022 (i.s.), 616000050019.
5-6	616000050019, 440021809452 (i.s.), 440023567739, 616000050169, 616000050131, 616000050054, 440021809452 (i.s.), 616000050080, 440015468036, 616000050080, 616000050198, 616000050182, 616000050006, 616000050197, 616000050083, 610400040087 (i.s.), 616000050101, 616000050140.
6-1	616000050140, 616000050160, 616000050172, 440007258922, 616000050126, 615700010060 (i.s.), 616000050058, 616000050063, 616000050005, 616000050056, 616000050076, 616000050032, 616000050042, 616000050044, LVŽ, 440029434340, 440029434395, kerta Gailėšio upę, 440027918658, 440021324460, 440002976727, kerta rajoninės reikšmės kelią, 440018393716, kerta Viešetės upę, 616000070004, 440040427583, 440031223428 (i.s.), 616000070061, 440044781931, 616000070034, 616000070072, 616000070069, 616000070075, 440010093362, 616000070090, 616000070086, 616000070058, 440010093584, 440031223428 (i.s.), 440030351778, kerta Saldupės upę, 616000070031, 616000080033, kerta vietinės reikšmės kelią, 616000080033, kerta vietinės reikšmės kelią, 616000080033, 440021805420, kerta vietinės reikšmės kelią, 440021805420.

Tirkšlių mstl. ribų aprašymas

Gretimybės	Gretimo žemės sklypo unikalūs nr.
1-2	440023238771(i.s.), 440039100204, 440023238771(i.s.), 440007852577, 616000140039, kerta vieinės reikšmės kelią, 616000140110 (i.s.), 440023524444 (i.s.), 440043213847 (i.s.), 440033605700, 440005380207.
2-3	440005380207, 440001845550 (i.s.), 616000140147 (i.s.), 616000140220 (i.s.), kerta vieinės reikšmės kelią, LVŽ, kerta Stulpo upę, 440028288770, 440012350739, 440021324460, 616000010085, 616000010262 (i.s.), LVŽ, 440044225087, 440019505218, kerta vandens telkinį, 440019505218.
3-4	440019505218, 616000010017, 440009613932, 616000010180, 440010166056, 440029991191, 440029991262, 440029991337, 616000010259, 616000010255, 616000010101, kerta vieinės reikšmės kelią, 616000010077(i.s.), 616000010186, LVŽ, 440005709715 (i.s.), 440005709904 (i.s.), 616000010239 (i.s.), 440010165996 (i.s.), 616000010039 (i.s.), 616000010236 (i.s.), 616000010275 (i.s.), 616000010116 (i.s.), LVŽ, 440019677737, 616000010064 (i.s.), 616000010303 (i.s.), 616000010303 (i.s.), 616000010207 (i.s.), 616000010040 (i.s.), 440010050114 (i.s.), LVŽ, 440001227184 (i.s.), 616000010284 (i.s.), 616000010165 (i.s.), 440005377724 (i.s.), 440005870620 (i.s.), 616000010230, 616000010117, 616000010197, 440024151782, 440024406826, 440003500492, 440003667690, 440028268522, 440020253094, 440022368229, 440022368129, 440022368750, 440022368740, 440022368707, 440022368636, 440022368618, 440022368472, 440004065109, 440006456157, 440004109060, 440003667690, 440003500492, 440024407305, 440041584770, 440018490720, 440001893538, kerta Stulpo upę, 440018490616 (i.s.), 616000050040, LVŽ, 616000050060, 440031622267, LVŽ, 616000050123, kerta vietinės reikšmės kelią, 616000050123, LVŽ, 440007733620, 440006456235, 616000050102, 440026833152, 440022080092, 440010004481, LVŽ, 440005706634, 440026833263, 616000050153, 616000050069, kerta rajoninės reikšmės kelią, 616000050189, 440021944070 (i.s.), 616000050187, 616000050089, 616000050024, 440042513760.
4-1	616000050025 (i.s.), 616000050023 (i.s.), 440041517122 (i.s.), LVŽ, 616000050009, 616000050173, 440021463521, kerta vietinės reikšmės kelią, 440021146678, 440015468036, 440021148183, 440021324460, 440021147010, kerta rajoninės reikšmės kelią, 440021148150, kerta vietinės reikšmės kelią, 616000060083, 440018465282 (i.s.), 440000474299 (i.s.), 616000060011 (i.s.), 616000060082 (i.s.), kerta Viešetės upę, 440020329340 (i.s.), 616000070008 (i.s.), 616000070068 (i.s.), 616000070082 (i.s.), 440031532702 (i.s.), 440018393916, 440026649330 (i.s.), 440002034522 (i.s.), 440039097488 (i.s.).

Tirkšlių k. ribų aprašymas

Gretimybės	Gretimo žemės sklypo unikalūs nr.
1-2	616000010200.
2-3	616000010144, 616000010201.
3-4	616000010201, 440021247916 (i.s.), 616000010148, 616000010202, 616000010033 (i.s.), 616000010171 (i.s.), 616000010272 (i.s.), LVŽ, 440024151782, 616000040110 (i.s.), 616000040035(i.s.), 440014962724(i.s.), 440014962668(i.s.), 616000040034 (i.s.), LVŽ, 440021943282 (i.s.), 440041584770, 440021943193 (i.s.).
4-5	616000040137, 616000040135, 616000050141, 440021944070, 440042513760,

	440021945022.
5-6	440021945022.
6-1	440021945022, 440042513760, 440021944070, 440044278671, LVŽ, 616000050069 (i.s.), 616000050153 (i.s.), 440026833263 (i.s.), 440005706634 (i.s.), LVŽ, 440010004481(i.s.), 440022080092(i.s.), kerta vietinės reikšmės kelią, 616000050102, (i.s.), 440006456235 (i.s.), 440007733620 (i.s.), LVŽ, 440006621818, 440010004364, 440010004416, LVŽ, 440037425879, 440018490616, 440006456102, 440041584770, 616000040122, 616000040197, 440024151782, 616000010197(i.s.), 616000010117(i.s.), 616000010230, 440005870620, 440005377724, 616000010165, 616000010284, 616000010047, 440010050114, 616000010207, 616000010303, 616000010064, 440019677737, LVŽ, 616000010116, 616000010275, 616000010236, 616000010039, 440010165996, 616000010239, 440005709904, 440005709715, , LVŽ, 616000010077, kerta vietinės reikšmės kelią, 440003212053616000010259 (i.s.), 440029991337(i.s.), 616000010258, 616000010274, 440029991262 (i.s.), 616000010257, 616000010200.

Užlieknės kaimo ribų aprašymas

Gretimybės	Gretimo žemės sklypo unikalūs nr.
1-2	617400010052, 440021443836 (i.s.), 440020876436, 617400020035, 617400010038, 617400010178, 617400010179, 616000040003 (i.s.), 440003994941, 617400010046, 616000040003 (i.s.), 617400010183, 440022708676, 440003771566, 616000040003 (i.s.), 616000040027 (i.s.), 440040851505, 616000040027 (i.s.), 440003771411, 440009034260 (i.s.), 617400050009 (i.s.), 617400050012, 617400050009 (i.s.).
2-3	440004667628, kerta vietinės reikšmės kelią, 617400050011, 617400050010, 617400050147, kerta vietinės reikšmės kelią, 617400050147, 440010140795, 617400050111, 617400050058, 617400050032, 617400050037, 617400050063, kerta vietinės reikšmės kelią, 617400020113, 617400020006, 617400020088, 617400020089, 440043058482, kerta vietinės reikšmės kelią, 440043061304, 617400030006.
3-4	617400030006, LVŽ, 440008253263, 440003388629, 617400020018, LVŽ, 617400020069, kerta vietinės reikšmės kelią, 617400020008, 617400020013, 617400020024, 617400020022, 617400020015, 440027673274, LVŽ, 440027673352, 617400020052, 440041353328, LVŽ, 617400040013, 617400040029, 617400040146.
4-5	617400040146, 617400040006, 617400040124, 325000070010 (i.s.), 325000070031 (i.s.), 325000070034 (i.s.), 440023005398, 440021830200, 440023807058, kerta vietinės reikšmės kelią.
5-6	440023801630 (i.s.), 617400040159, kerta vietinės reikšmės kelią, 617400040159 (i.s.), 617400040183 (i.s.), 440045197255(i.s.), LVŽ, 617400040087, 617400040007, 440014635584, 440045197244(i.s.), 617400040129, 617400040022, 617400040064 (i.s.), 617400040164, kerta rajoninės reikšmės kelią, 617400010104, 617400010164, 617400010123, 617400010172, 617400010022, 617400010084, 617400010021, 617400010087, 440024335870, 617400010069, kerta Saldupio upę, 440003995017, 440024619952, 440007839887, 440024619809 , 440027614706, kerta vietinės reikšmės kelią, 617400010154 (i.s.), 617400010025 (i.s.), 440007828171 (i.s.), LVŽ, 617400010082, 617400010037 (i.s.), 617400010016 (i.s.), kerta rajoninės reikšmės kelią, 617400010001, 617400010044, 617400010170, 440021830155, 440007826455.
6-7	440007826455, 617400010034, 440040937502, 617400010034.

7-1	617400010034, 440040937502, 617400010034, kerta rajoninės reikšmės kelią, 617400010034, 617400010139, 617400010162, 617400010163, 617400010102, 617400010027, 617400010013, 617400010094, 617400010012, 440003388829, 440027614660, 440007826400, 440014731447 (i.s.), 610400010064 (i.s.), 610400010036 (i.s.), kerta vietinės reikšmės kelią, 440032159410, 617400010052.
-----	---

Voverių kaimo ribų aprašymas

Gretimybės	Gretimo žemės sklypo unikalus nr.
1-2	616000010294 (i.s.), 440039766726 (i.s.), 440015468403, 440009462080 (i.s.), 616000120018 (i.s.), 440021324460.
2-3	440021324460, LVŽ, 440015239697, 440004311424, 440039343062, 440016244558, 616000120009, 616000120010, 616000120007, 440031863473, 440043237007, 616000120087, 440006946738, 616000120070, kerta vandens telkinį, 616000120011, 440023303404, 440018380760, 440013724759, 440022426533, LVŽ, 440042634846, 616000120077, upė Venta, 616000120092, 440015468403, kerta vietinės reikšmės kelią, 616000010008, 440016376626, 440007258744, 616000130042, kerta Saldupio upę, 616000130042.
3-4	616000130042.
4-5	616000130042, 616000130058 (i.s.), kerta Saldupio upę, 616000130058 (i.s.), 440002039730, kerta vietinės reikšmės kelią, 440002039810, 440009613798, 616000010104, kerta vietinės reikšmės kelią, 616000010012 (i.s.), 616000010159 (i.s.), 616000010287 (i.s.), 616000010138, 440021973571 (i.s.), 440018002343, kerta vietinės reikšmės kelią, 616000010007, 616000010163.
5-1	616000010163, 616000010011, 440038358280, 616000010144 (i.s.), 616000010218, 616000010158, 616000010144 (i.s.).



VALSTYBĖS ĮMONĖ REGISTRŲ CENTRAS

**MAŽEIKIŲ RAJONO SAVIVALDYBĖS VIEKŠNIŲ
SENIŪNIJOS GYVENAMŲJŲ VIETŲ VIETŲ TERITORIJŲ RIBŲ
NUSTATYMO IR VIEKŠNIŲ MIESTO RIBŲ PAKAITIMO
PLANAS**

II. GYVENAMŲJŲ VIETŲ VIETŲ TERITORIJŲ RIBŲ APRAŠYMO KATALOGAS

**VILNIUS
2017**


OBJEKTAS. VIEKŠNIŲ SENIŪNIJOS TERITORIJA

I. Tekstinė dalis:

1. Ribų aprašymo paaiškinimai
2. Vieکشنیų seniūnijos gyvenamųjų vietovių sąrašas
3. Vieکشنیų seniūnijos gyvenamųjų vietovių teritorijų ribų aprašymas

II. Grafinė dalis:

1. Vieکشنیų seniūnijos gyvenamųjų vietovių teritorijų ribų nustatymo planas
M1:50000
2. Vieکشنیų seniūnijos gyvenamųjų vietovių teritorijų ribų nustatymo planas
M1:10000

 REGISTRŲ CENTRAS		VALSTYBĖS ĮMONĖ REGISTRŲ CENTRAS Vincio Kudirkos g. 18-3, LT-03105 Vilnius tel. (8 5) 268 8202 info@registrucentras.lt		Užsakovas Mažeikių rajono savivaldybės administracija	
MAŽEIKIŲ RAJONO SAVIVALDYBĖS VIEKŠNIŲ SENIŪNIJOS GYVENAMŲJŲ VIETŲ VIETŲ TERITORIJŲ RIBŲ NUSTATYMO PLANAS					
Skyrius	Pareigos	Vardas, Pavardė	Parašas	Data	Sutarties Nr. MS-310/Ki-252
Kadastro bylų kontrolės priežiūros	Skyriaus vedėja	Aldona Beinarašičienė			
	Geoinformatikos inžinierė	Jolanta Bareikienė			
	Inžinierė technologė	Danuta Trubickienė			

TURINYS

Ribų aprašymo paaiškinimai	4
Vieکشنیų seniūnijos gyvenamųjų vietovių sąrašas	5
Vieکشنیų seniūnijos gyvenamųjų vietovių teritorijų ribų aprašymas	6

RIBŲ APRAŠYMO PAAIŠKINIMAI:

1. Gyvenamųjų vietovių teritorijų ribos aprašomos laikrodžio rodyklės kryptimi.
2. Į lentelę rašomi gyvenamosios vietovės viduje esančių ir su gyvenamosios vietovės teritorijos riba besiribojančių žemės sklypų unikalūs numeriai.
3. Kai gyvenamosios vietovės viduje nėra žemės sklypo, įrašomi gyvenamosios vietovės išorėje esančio žemės sklypo unikalus numeris.
4. Kai gyvenamosios vietovės viduje nėra žemės sklypo, o gyvenamoji vietovė gretimybėje yra su kita savivaldybe, įrašomas šios savivaldybės pavadinimas.
5. Kai gyvenamosios vietovės viduje nėra žemės sklypo, o gyvenamosios vietovės teritorijos riba nustatyta keliu, įrašomas kelio numeris (jei kelias suformuotas kaip žemės sklypas) arba įrašomas kelias, nurodant jo kategoriją.
6. Kai gyvenamosios vietovės viduje nėra žemės sklypo, o gyvenamosios vietovės teritorijos riba nustatyta hidrografijos objekto riba, įrašomas hidrografijos objekto pavadinimas, o jei jo nėra įrašomas bendrinis pavadinimas (pvz. vandens telkinys).
7. Kai gyvenamosios vietovės nei viduje, nei išorėje nėra žemės sklypo, įrašoma LVŽ (laisva valstybinė žemė).
8. Gyvenamosios vietovės teritorijos riba gali būti vedama laisvos valstybinės žemės fondo (LVŽ) linija.
9. Jei yra hidrografijos objektas, tuomet gyvenamosios vietovės teritorijos riba žymima hidrografijos objekto kranto linija arba pakrantėje esančių žemės sklypų ribomis.
10. Jei kelias nesuformuotas (neįregistruotas) kaip žemės sklypas, tuomet gyvenamosios vietovės teritorijos riba žymima pagal ortofotografiniame žemėlapyje matomą kelio krašto liniją arba prie kelio esančių žemės sklypų ribomis.
11. i.s.- išorinis sklypas- gyvenamosios vietovės išorėje esantis žemės sklypas.

Viekšnių seniūnijos gyvenamųjų vietovių sąrašas

Eil. Nr.	Gyvenamosios vietovės pavadinimas	Tipas	Gyvenamosios vietovės identifikavimo kodas	Pastabos
1.	Ašvėnų k.	Kaimas		
2.	Birbiliškės k.	Kaimas		
3.	Bobulinos k.	Kaimas		
4.	Boguslavo k.	Kaimas		
5.	Čekų k.	Kaimas		
6.	Dainorių k.	Kaimas		
7.	Dargužiškių k.	Kaimas		
8.	Dauginėnų k.	Kaimas		
9.	Dauginių k.	Kaimas		
10.	Daubiškių k.	Kaimas		
11.	Degimų k.	Kaimas		
12.	Fermos k.	Kaimas		prijungiamas prie Viekšnių miesto
13.	Gyvolių k.	Kaimas		
14.	Gudų k.	Kaimas		
15.	Kapėnų k.	Kaimas		
16.	Kegrių k.	Kaimas		
17.	Marijampolės k.	Kaimas		nustatomas naujas kaimas ir pavadinimas
18.	Marškonės k.	Kaimas		
19.	Meižių k.	Kaimas		
20.	Meškelių k.	Kaimas		
21.	Nabulių k.	Kaimas		
22.	Padvarių k.	Kaimas		
23.	Palnosų k.	Kaimas		
24.	Pabūgenių k.	Kaimas		
25.	Pakalupio k.	Kaimas		
26.	Pavirvytės k.	Kaimas		
27.	Pluogų k.	Kaimas		
28.	Pušinavos k.	Kaimas		
29.	Ramoniškės k.	Kaimas		
30.	Rekečių k.	Kaimas		
31.	Santeklių k.	Kaimas		
32.	Savarinos k.	Kaimas		
33.	Skleipių k.	Kaimas		
34.	Stočkų k.	Kaimas		
35.	Svirkančių k.	Kaimas		
36.	Tučių I k.	Kaimas		
37.	Tučių II k.	Kaimas		
38.	Uogiškių k.	Kaimas		

39.	Užventės k.	Kaimas		
40.	Viekšnių miestas	Miestas		
41.	Žalionės k.	Kaimas		
42.	Žibikių k.	Kaimas		

Viekšnių seniūnijos gyvenamųjų vietovių teritorijų ribų aprašymas

Ašvėnų kaimo ribų aprašymas

Gretimybės	Gretimo žemės sklypo unikalūs nr.
1-2	324800020072, 324800020006, 324800020003, 324800020005, 324800020022, 324800020021, 324800020097, 324800020007, 440023574887, kerta krašto kelią, 440023574598, kerta Ašvos upę, 440023574810, kerta vandens telkinį, 440023574810, LVŽ.
2-3	Akmenės raj.savivaldybės riba, 324800020001, LVŽ, 324800020126, 440023095434, 324800020038, 324800020074, 324800020056, 324800020042, 324800020043, kerta vietinės reikšmės kelią, LVŽ, 324800020030, 324800020047, 324800020113.
3-4	324800020113, kerta vietinės reikšmės kelią, 324800010033 (i.s.), 324800010023 (i.s.), 324800010034 (i.s.), kerta vietinės reikšmės kelią, 324800020010, 324800030044 (i.s.), 440007268184.
4-5	440007268184, 440002395750, 440017989914, 440031265928, 440001252928, 324800020129, 440031265928, 440021859712, 324800020101, kerta vietinės reikšmės kelią, 324800020044, 324800020041.
5-1	324800020041, 324800020044, 324800020039, 324800020045, 324800020097, 324800020021, 324800020022, 324800020005, 324800020003, 324800020006, 324800020072.

Birbiliškės kaimo ribų aprašymas

Gretimybės	Gretimo žemės sklypo unikalūs nr.
1-2	440021948347, 440002550636, 440021948347, 321800050031, LVŽ, 440004194407, LVŽ, kerta rajoninės reikšmės kelią, 440031278483(i.s.), 440021806639 (i.s.).
2-3	Upė Bugenis, 440039777830.
3-4	440039777830, 440022102965, 321800020062, 321800020029, 321800020023 (i.s.), 321800020057 (i.s.), 321800020038 (i.s.), 321800020044 (i.s.), 321800020042 (i.s.), 440008891792, 440021542127 (i.s.).
4-5	321800020027 (i.s.), 440022102965, kerta vietinės reikšmės kelią, kerta hidrografijos objektą, 440021798149.
5-1	440021798149, kerta vietinės reikšmės kelią, 440021939015, Telšių raj.savivaldybės riba, 321800050062, 440023097183, 321800050048, 440021939015, 321800050069, 321800050064, 321800050019, 321800050066, 321800050013, 321800050037, 440021939015, 321800050035, 321800050051, 321800050040, 321800050060, 440008503368, LVŽ, kerta Bugenio upę, 440008502705, 321800050043, 440008502705, 321800050032, 321800050034, Telšių raj.savivaldybės riba, 440008502705, 440021948347.

Bobulinos kaimo ribų aprašymas

Gretimybės	Gretimo žemės sklypo unikalūs nr.
1-2	321800040021, 321800040010, kerta rajoninės reikšmės kelią, 440004192901, 440020243265, kerta vietinės reikšmės kelią, 321800030142, 321800030140, upė Virvyčia.
2-3	upė Virvyčia.
3-4	upė Virvyčia, 440002152916, 440020432420, 440020432751, kerta vietinės reikšmės kelią, 440022826570, 440020900089.
4-5	440020900089, kerta Lūžupio upę, 440016587132, 321800040029, 440008504100, 321800040028, 321800040018.
5-1	321800040018, 321800040016, 440012153318, 321800040034, 321800040010, 321800040026 (i.s.), LVŽ, 321800040021.

Boguslavo kaimo ribų aprašymas

Gretimybės	Gretimo žemės sklypo unikalūs nr.
1-2	440037692630, 321800070158, 440009374410, 440003572746 (i.s.), LVŽ, 321800070037 (i.s.), LVŽ, kerta rajoninės reikšmės kelią, 440003882866, 321800070115, 440004172709, 321800070051.
2-3	321800070051, 321800070004, 440028289734, LVŽ.
3-4	440028288559 (i.s.), 440042361596, 321800070003, kerta vietinės reikšmės kelią, 440003877245, kerta Padropšio upę, 440027925095, 321800080003, 321800080074, 321800080002, 321800080058 (i.s.), LVŽ, 321800080023.
4-1	440044184032 (i.s.), LVŽ, 321800080024, 321800080002, 321800080004, 321800080074, 321800080003, 440004191726, 440009360688 (i.s.), kerta vietinės reikšmės kelią, 321800080064 (i.s.), 321800080076, 321800080033, 321800080081, 440022848913, 321800080071, kerta vietinės reikšmės kelią, 321800070072, 440008857025, 440037692630.

Čekų kaimo ribų aprašymas

Gretimybės	Gretimo žemės sklypo unikalūs nr.
1-2	440021085149, 325000080030.
2-3	325000080030, 325000080039, upė Venta, 325000080037, upė Venta, kerta Šilupio upę, 325000080037, 325000080062, 440000888211, 325000080066, 325000080056, 325000080049, 440003455698, 325000080067, 440008896957, 440000789624, upė Venta(i.r.).
3-4	440040292715, 440006715071 (i.s.), 440002284417 (i.s.), 440003645250 (i.s.), 440004193375 (i.s.), 440002690656 (i.s.), 440006280958 (i.s.), 440004480784 (i.s.), 325000080095 (i.s.), kerta vietinės reikšmės kelią, 440008236551 (i.s.), 440004587639 (i.s.), 440002591330 (i.s.), 440001987748 (i.s.), 440004763115 (i.s.), 325000080035 (i.s.), 440003603658 (i.s.), LVŽ, 325000080036 (i.s.), LVŽ, 440006268179 (i.s.), 325000080084 (i.s.), 440004193310 (i.s.), 325000080009 (i.s.), 440006555055(i.s.), 440005586972 (i.s.), 440003987491 (i.s.), 440003603814 (i.s.), LVŽ, 440023097672 (i.s.), 440008236319 (i.s.), 440005646068 (i.s.), kerta vietinės reikšmės kelią, 325000040132 (i.s.), 440007728921 (i.s.), kerta Šilupio upę, 440002282477 (i.s.), 440029851012 (i.s.),

	440026308018(i.s.), 440029851012(i.s.).
4-5	440005646524 (i.s.), LVŽ, 440006268457 (i.s.), LVŽ, 325000040081 (i.s.), LVŽ, 325000040111 (i.s.), 325000040064 (i.s.), LVŽ, 440004998447 (i.s.), kerta rajoninės reikšmės kelią, 325000040105 (i.s.), 440023412964 (i.s.), 440005434342 (i.s.), 325000040130 (i.s.), 325000040126 (i.s.), 440037946957 (i.s.), 325000040093 (i.s.), LVŽ, 440037537087 (i.s.), 325000040087 (i.s.), kerta hidrografijos objektą, 325000040114 (i.s.), 325000040113 (i.s.), 440024147966 (i.s.), 325000040029 (i.s.), LVŽ.
5-6	325000040014 (i.s.), 325000040007 (i.s.), 325000040024 (i.s.), kerta rajoninės reikšmės kelią, 325000040056, 325000040096, 325000040099, 440002698739, 325000040121, 325000040098, 325000040058, 325000040025, 325000040043, LVŽ, 325000040070, 325000040083, 325000040085, 440002976358, 325000040092, 325000040091, 325000040078, 325000040077, 440005809887, 440005809887, 325000040013, 325000040038, LVŽ, 325000040120, 325000040028, 325000040079, 325000040050, 325000040115, 325000040049, 325000040069, LVŽ, 325000040090, 325000040063, 325000040107, 440005810010, 325000040005, kerta rajoninės reikšmės kelią, 440004878604, 325000050106, 325000050088, 325000050053, 325000050087, 325000050095, 325000050131, 325000050130, 440002184743, 440004878691.
6-1	440004878691, 440002184743, 325000050097, 440037444252, 440037271159, 440037334340, 440037373592, upė Pievys, 325000050055, 440037464489, kerta rajoninės reikšmės kelią, 440037626878, 440037525374, 440037627642, 440037537787, 440037529763, 325000050054, 440037527425, 440037325148, 440037651691, 440037362266, 440037334556, kerta vietinės reikšmės kelią, LVŽ, 325000080068 (i.s.), LVŽ, 325000080004 (i.s.), upė Šaltinupis, 440037367652, 325000080006, 325000080080, 440021085238, 440044111719, 440021085149.

Dainorių kaimo ribų aprašymas

Gretimybės	Gretimo žemės sklypo unikalūs nr.
1-2	LVŽ, kerta vietinės reikšmės kelią, 440005802640, 324800030179 (i.s.), 440040235107, 440003389580, 440022548568, 440008345424, 440006177328, 440008347034, 440009295554, 440002332747, 440001321378, 440008838373, 440002485449, 440002607024, LVŽ, 440010424123, LVŽ, 440008838251 (i.s.), kerta vietinės reikšmės kelią, 324800030003 (i.s.), 324800030118, kerta vandens telkinį, 324800030014, 324800030016, 324800030010, kerta rajoninės reikšmės kelią, 324800030103.
2-3	324800030103, 324800030057, 324800030021, 324800030013, 440021467498, 324800030095, kerta vandens telkinį, 324800030095, 440043051736, Akmenės raj.sav. (i.r.), 324800030096, upė Dabikinė, LVŽ.
3-1	324800030112, kerta vandens telkinį, 324800030090, upė Venta.

Dargužiškių kaimo ribų aprašymas

Gretimybės	Gretimo žemės sklypo unikalūs nr.
1-2	325000030139, 321800070119, 440024405054, 321800010161, 321800010015, 440023071763, kerta vandens telkinį, 321800010060, 321800010027, kerta vandens telkinį, 440025531633, 321800010279, 325000030046 (i.r.), 325000030026 (i.r.).
2-3	LŽV, 321800010279, LŽV, 321800010251(i.s.), 321800010256, 321800010028, kerta Trimėsėdžio upę, 321800010029, LŽV, 321800010264, 440042361596,

	321800010037 (i.s.), 321800010052 (i.s.), kerta vietinės reikšmės kelią.
3-4	321800010018 (i.s.), 440021927746 (i.s.), 440003678608, 321800010204, 440003678840, 321800010048.
4-5	321800060028.
5-6	321800060028.
6-7	321800060028, 321800060027, 321800010004, 321800060052 (i.s.), 440003678940 (i.s.), 321800060004 (i.s.), kerta Varnupio upę, kerta rajoninės reikšmės kelią, 321800070008 (i.s.), 440021443650 (i.s.), 440042361596, 440044460066, kelia Trimėsėdžio upę, 440044459445, 321800070002, 321800070032, 321800070007, 321800070031, 321800070006.
7-1	321800070006, kerta vietinės reikšmės kelią, 440021949300 (i.s.), 321800010056, 440028288315, 440021949300 (i.s.).

Dauginėlių kaimo ribų aprašymas

Gretimybės	Gretimo žemės sklypo unikalūs nr.
1-2	440021927746, 321800010018.
2-3	321800010018, 440021927746, 321800010067, 321800010180, 321800010047, kerta rajoninės reikšmės kelią 321800020086, 440001915068 (i.s.), 321800010035 (i.s.), LVŽ, 321800020091, LVŽ, upė Būgenis.
3-4	LVŽ, 321800030109 (i.s.), LVŽ, 321800030011 (i.s.), 321800030029 (i.s.), kerta vietinės reikšmės kelią, 440007603080 (i.s.), kerta vandens telkinį, 321800030047 (i.s.), 321800030049 (i.s.), 321800030046 (i.s.), 321800030038 (i.s.), 321800030002 (i.s.).
4-5	kerta vietinės reikšmės kelią, 321800020021, 440023360456 (i.s.), 440008891792, 440021542127.
5-6	440021542127, kerta vandens telkinį, 440008891792, 321800020042, 321800020044, 321800020038, 321800020057, 321800020023, 321800020029 (i.s.), 321800020062 (i.s.), 440022102965 (i.s.), 440039777830 (i.s.).
6-1	kerta Būgenio upę, LVŽ, 321800010006 (i.s.), 321800010005 (i.s.), 440002522785 (i.s.), kerta vandens telkinį, 440021927746.

Dauginių kaimo ribų aprašymas

Gretimybės	Gretimo žemės sklypo unikalūs nr.
1-2	LVŽ, upė Virvyčia.
2-3	upė Virvyčia.
3-4	321800030039, kerta vietinės reikšmės kelią, 321800030039, 440021948586, kerta vandens telkinį, 440021948586, kerta vandens telkinį, 440021948586, 440004192901 (i.s.), 440021948586, LVŽ, 440008504100 (i.s.), kerta vandens telkinį, 321800040010 (i.s.), 321800040021 (i.s.).
4-5	LVŽ, 321800040033 (i.s.), kerta vandens telkinį, 440008503868 (i.s.), LVŽ, 440021858748 (i.s.), kerta vandens telkinį, 440021858748 (i.s.), 321800040006 (i.s.), 440023232911 (i.s.), 321800040008 (i.s.).
5-6	LVŽ, 440021948586, 321800030097 (i.s.), kerta vietinės reikšmės kelią, 440003454035, 321800020048, 321800020037, 321800020085, 321800020077, 321800020053, 440003522888, LVŽ, 321800020069.
6-1	321800030002, 321800030038, 321800030046, 321800030049, 321800030047, 440021858748 (i.s.), 440007603080, kerta vietinės reikšmės kelią, 321800030029, 321800030011, LVŽ, 321800030109, LVŽ.

Daubiškių kaimo ribų aprašymas

Gretimybės	Gretimo žemės sklypo unikalūs nr.
1-2	324800030155, 324800030054, 440022420652, 324800030062, kerta vietinės reikšmės kelią, 324800030026, 440022920038, 324800030059, kerta rajoninės reikšmės kelią, 324800030055, 324800030019, 440021381824, 324800030089, 440021959808.
2-3	440021959808, kerta rajoninės reikšmės kelią, 324800030008, 440030950686, 324800030154, 440005802162, 324800030092, 324800030003, kerta vietinės reikšmės kelią, 440008838251, LVŽ, kerta 440010424123, LVŽ, 440002607024 (i.s.), 440001922118, 440002485449 (i.s.), 440008838373 (i.s.), 440001321378 (i.s.), 440002332747 (i.s.), 440009295554 (i.s.), 440008347034 (i.s.), 440006177328 (i.s.), 440008345424 (i.s.), 440022548568 (i.s.), 440003389580 (i.s.), kerta 440040235107, 324800030179, 440007614130, kerta vietinės reikšmės kelią, LVŽ.
3-4	Upė Venta.
4-1	LVŽ, 440039875010 (i.s.), 324800030076, kerta vietinės reikšmės kelią, 324800030041, kerta vietinės reikšmės kelią, 324800030041, 324800030159, kerta vietinės reikšmės kelią, 440002437883, 440008345494, 440003679516, 440001697682, 440004876504, 440008620731, 440002481670, 324800030136, 440021238606 (i.s.), 440005805221, 440008636688, LVŽ, 440004490168, 440008636611, kerta Kerbesos upę, 324800030148, 440001893692, 440009295805, upė Kerbesas, kerta rajoninės reikšmės kelią, 324800030129, LVŽ, 440005802573, 324800030166, 440001923737, kerta vietinės reikšmės kelią, 440007607390, kerta 440040235107, 440005148322, kerta vietinės reikšmės kelią, 440002593102, 440002607452, kerta vietinės reikšmės kelią, 440002607814, 440001836573, LVŽ, kerta 440010424123, kerta vietinės reikšmės kelią, 324800030068, 324800030077, kerta rajoninės reikšmės kelią, 324800030011, kerta Augučio upę, 324800030005, kerta rajoninės reikšmės kelią, 324800030075, 324800030043 (i.s.), 324800030155.

Degimų kaimo ribų aprašymas

Gretimybės	Gretimo žemės sklypo unikalūs nr.
1-2	321800040008, 440023232911, 321800040006, 440021858748, LVŽ, 440008503868, LVŽ, 321800040033, LVŽ.
2-3	321800040021 (i.s.), LVŽ, 321800040026, 321800040010 (i.s.), 321800040034 (i.s.), 440012153318 (i.s.), 440008503868, 440002347773.
3-4	440008503913.
4-5	440008503913, 321800040022, kerta vietinės reikšmės kelią, 321800050001, kerta vandens telkinį, 321800050001, 321800050018.
5-1	321800050018, 321800050004, 321800050005, 321800050010, 440022825329, 321800050076 (i.s.), 321800050063 (i.s.), 440021259129 (i.s.), LVŽ, 321800040009, 440020755666 (i.s.), 321800040009, kerta vietinės reikšmės kelią, 321800040009.

Gyvolių kaimo ribų aprašymas

Gretimybės	Gretimo žemės sklypo unikalūs nr.
1-2	324800090049, kerta vietinės reikšmės kelią, 324800090049, 440041070706, 440024107084, 324800090096, 440003697114, 440003697758, 440043322996, 440023053721 (i.s.), 440007186198, 440023053721 (i.s.), 324800090065, 324800090017, 324800090019, 440023053721 (i.s.), 440002282666, 324800090020, kerta vietinės reikšmės kelią, 440007606654 (i.s.), 324800090016, 324800090094, 440007606654 (i.s.), 324800090091 (i.s.), 440007583488, LVŽ.
2-3	324800040007(i.s.), 324800090116, 324800090120, 324800090104, 324800090140, 440003318110, 440006068911, 440003736898, LVŽ, 324800090048, LVŽ, 324800090066, 324800090075, 440039474326, kerta vietinės reikšmės kelią, 440029568936, kerta vietinės reikšmės kelią, 440029569322, 324800090165, 324800090162, LVŽ, 324800090171, LVŽ, 324800040067 (i.s.), 440003318243, LVŽ.
3-4	324800080055 (i.s.), 324800090022, 324800090138, 324800090119, 324800090025, 440006265454, kerta rajoninės reikšmės kelią, 324800080001 (i.s.), kerta vietinės reikšmės kelią, 324800080001 (i.s.), kerta rajoninės reikšmės kelią, 324800080002 (i.s.), 440030902066 (i.s.), 324800080046, 324800080041, 324800080032, 324800080037 (i.s.), 324800080013, 324800080042, 440008024780, 440043322996, 324800080009.
4-1	324800080009, 440038663555, 324800080029, upė Virvyčia, 324800080058, upė Virvyčia, 440028438224, 324800090049.

Gudų kaimo ribų aprašymas

Gretimybės	Gretimo žemės sklypo unikalūs nr.
1-2	324800080011, 440043322996, 324800080011, 324800080037, 324800080067, 324800080068, 440002078051, 324800080046 (i.s.), 440030902066, 324800080002, kerta rajoninės reikšmės kelią, 324800080001, kerta vietinės reikšmės kelią, 324800080055.
2-3	324800080055, 440009537408, 440006265665, 440006265604, 324800040046(i.s.), 440002078384, 324800040046(i.s.), 440006190607, 440005983615, 324800040043(i.s.), 440023771304, 324800080008, kerta vietinės reikšmės kelią, 324800080008, kerta rajoninės reikšmės kelią, 440021085368(i.s.), 440021083521.
3-4	440021083521.
4-5	440021083521, 440021083621, LVŽ, 440020767888.
5-6	440020767888, 324800070014, 440043322996, 324800070053 (i.s.), 440005677910, 440001633090, 324800070013, 440002373295, upė Virvyčia.
6-7	Upė Virvyčia, 440002373295, 440028381973, upė Virvyčia, 324800080031, kerta vandens telkinį, 324800080031, kerta vandens telkinį, upė Virvyčia.
7-1	Upė Virvyčia, 324800080070, 324800080011.

Kapėnų kaimo ribų aprašymas

Gretimybės	Gretimo žemės sklypo unikalūs nr.
------------	-----------------------------------

1-2	325000030026 (i.s.), kerta vietinės reikšmės kelią, 325000030046 (i.s.), upė Virvyčia.
2-3	upė Virvyčia.
3-4	upė Virvyčia.
4-5	upė Virvyčia, upė Būgenis.
5-6	kerta rajoninės reikšmės kelią, 321800020091(i.s.), LVŽ, 321800010035, 440001915068, kerta vietinės reikšmės kelią, 321800010066, 321800010076, 321800010017, 321800010016.
6-1	kerta vietinės reikšmės kelią, 321800010052, 321800010037, 440042361596, 321800010138, 440044229154, kerta Trimesėdžio upę, 321800010028 (i.s.), 321800010251, 321800010207, 321800010235, 321800010084, kerta vietinės reikšmės kelią.

Kegrių kaimo ribų aprašymas

Gretimybės	Gretimo žemės sklypo unikalūs nr.
1-2	440005646524, 440007877601, 440006276891, 440012303270, LVŽ, 440002465592 kerta vietinės reikšmės kelią, 440002465592, 440004587439, kerta rajoninės reikšmės kelią, 325000040012, 440040292715, 440021083776, kerta vietinės reikšmės kelią, 440005146236, 440042391324, 325000010054, LVŽ, 325000010007, 325000010003, LVŽ, 440042384863, 440021924502.
2-3	440021924502, LVŽ.
3-4	Upė venta.
4-5	Upė Virvyčia, 325000010050.
5-6	upė Virvyčia, 440031276767, upė Virvyčia.
6-7	upė Virvyčia.
7-8	440031276412, 325000020025 (i.s.), 440007896020, 440010125912, 325000020057, 325000020056, 325000020025 (i.s.), 325000020064, 440002091126, 325000020025 (i.s.), 325000020047, 440040292715, 325000040027 (i.s.), 325000040015 (i.s.), 325000040014 (i.s.).
8-1	LVŽ, 325000040029, 440024147966, 325000040113, 325000040114, kerta vandens telkinį, 440037537087, LVŽ, 325000040093, 440037946957, 325000040126, 325000040130, 440005434342, 440023412964, 325000040105, kerta rajoninės reikšmės kelią, 440004998447, LVŽ, 325000040064, LVŽ, 325000040081, LVŽ, 440006268457, LVŽ, 440005646524.

Marškonės kaimo ribų aprašymas

Gretimybės	Gretimo žemės sklypo unikalūs nr.
1-2	323800030083, 440006374652, 323800030079, 440022568541, 323800030084, 323800030073, 324800020101 (i.s.), 440021859712 (i.s.), 440031265928 (i.s.), 440020568728, 440002395750 (i.s.), 440007268184(i.s.).
2-3	440021939148, kerta vietinės reikšmės kelią, 440021939148.
3-4	440020569117, 440010423826 (i.s.).
4-1	LVŽ, 323800030032, 323800030026, 323800030020, 323800030034, 323800030027, 323800030025, 323800030013, 323800030061, kerta vietinės reikšmės kelią, 323800030061, 440031711269, 440007828306, 440021713659, 440003710603, 323800030078, 440001879172, 323800030077, 440025525591, kerta vietinės reikšmės kelią, 323800030062, 323800030083.

Meižių kaimo ribų aprašymas

Gretimybės	Gretimo žemės sklypo unikalūs nr.
1-2	440020759555 (i.s.), 614000050005 (i.s.), 323800030050, 614000050021 (i.s.), 614000050052 (i.s.), 323800030058, 323800030081, 323800030054, 323800030064, 323800030060, 323800030042, kerta vandens telkinį , 324800020013, 324800020095, 324800020127, 324800020096, 324800020096, kerta rajoninės reikšmės kelią, 440002395917, 440021706054, 440001350350, 324800020020, 440021006916, 324800020052, 440022207536, kerta rajoninės reikšmės kelią, Akmenės raj.savivaldybės riba, 440022206242, 324800020028, 324800020018, 324800020125, 324800020018, 324800020028, 440022206482, 440021007140, 440021007250, 324800020036, 440021859623, 324800020032, 324800020046, kerta vietinės reikšmės kelią, Akmenės raj.savivaldybės riba.
2-3	kerta vandens telkinį , 440021860311, LVŽ, 324800020027, kerta vietinės reikšmės kelią, 324800020069, 324800020007 (i.s.), 324800020097 (i.s.), 324800020050, 324800020051, 324800020034, 323800030057.
3-1	323800030057, 323800030056, 323800030076 (i.s.).

Meškelių kaimo ribų aprašymas

Gretimybės	Gretimo žemės sklypo unikalūs nr.
1-2	440037524077, 440037465120, 440037786428, 440037808560, kerta vandens telkinį, 440007568560, LVŽ, kerta Pievio upę, LVŽ, 440037443255 (i.s.), 440044111719, 440037469720, 440044111719 (i.s.), kerta rajoninės reikšmės kelią, 440037364882, 440037776088 (i.s.), 440037731246, kerta rajoninės reikšmės kelią, 440037722773, 325000050112, 440037726173 (i.s.), 325000050036(i.s.), 325000050079, 321800070034, 325000050068.
2-3	325000050068, 440023402013, 321800070093, 321800070039, 321800070041, 321800070046, kerta vandens telkinį 321800070045, 321800070047.
3-4	321800070047, 321800070045, kerta vandens telkinį, 440021227878, kerta vietinės reikšmės kelią, LVŽ, 321800070037, LVŽ, kerta vandens telkinį, 440003572746.
4-5	440003572746, 321800070170, 321800080065 (i.s.), 321800070022, 321800070014, kerta vandens telkinį, 321800070015, 325000050024, 440044111719, 325000050024, kerta Pievio upę, 325000060011, 440037652489, kerta vandens telkinį, 325000060039.
5-1	325000060039, kerta vandens telkinį, 440037777163, kerta vandens telkinį, 440037776833, 440037328642 (i.s.), 440037718840, 440037422198 (i.s.), 440037524077.

Nabuilių kaimo ribų aprašymas

Gretimybės	Gretimo žemės sklypo unikalūs nr.
1-2	321800040039, kerta vietinės reikšmės kelią, 440008880900, 440012292612, upė Virvyčia,
2-3	upė Virvyčia.
3-1	upė Virvyčia, 321800040014, kerta vietinės reikšmės kelią, 321800040014, 321800040013, 321800040019 (i.s.), 321800040004 (i.s.), 440020323013, 321800040039.

Padvarių kaimo ribų aprašymas

Gretimybės	Gretimo žemės sklypo unikalūs nr.
1-2	440010423826, kerta vandens telkinį, 440010423826.
2-3	440010423826, LVŽ, 324800010008, 324800010022 (i.s.), 324800010084 (i.s.), 440040235107, 440043161260, upė Agutis, 440043161260, kerta vietinės reikšmės kelią, 440002684775, 440001989275(i.s.), LVŽ, 440043161260, kerta vietinės reikšmės kelią, 440043161240.
3-4	440043161240, upė Venta, 440002684942, 324800010076, 324800010095, 440028377582.
4-5	440028377582, upė Venta.
5-6	LVŽ, 440028377582, LVŽ, 440028377582, 440007675470, 324800010073, 324800010097, 324800010099, 324800010096, LVŽ, kerta vietinės reikšmės kelią.
6-1	440007675338, 440001966125, kerta vietinės reikšmės kelią, 440003127534, 440040235107, 440040238406(i.s.), 323800040024 (i.s.), kerta vandens telkinį, 323800040105(i.s.), LVŽ, 323800040006(i.s.), 323800040008(i.s.), LVŽ, 440010423826.

Palnosų kaimo ribų aprašymas

Gretimybės	Gretimo žemės sklypo unikalūs nr.
1-2	324800030044, 324800020010 (i.s.), LVŽ, 324800010034, 324800010023, 324800010033, kerta vietinės reikšmės kelią, 324800030028.
2-3	324800030028, 324800030028, Akmenės raj.sav. (i.r.), 440006728081, 440006773377, 324800030053, 324800030063.
3-4	324800030063, 324800030043, 324800030045, kerta rajoninės reikšmės kelią, 324800030072, kerta Augučio upę, 324800030072, kerta rajoninės reikšmės kelią, 324800030017, 440010424123, LVŽ, 324800030085, 440004658920, kerta vietinės reikšmės kelią, 440007610708, kerta vietinės reikšmės kelią, 440002093090, 440040235107, 440007392552, 440002399093, kerta vietinės reikšmės kelią, 440002398985, 440001923737(i.s.), 324800030166(i.s.), 440005802573(i.s.), LVŽ, kerta Gėlupio upę, LVŽ, 324800030129 (i.s.), kerta rajoninės reikšmės kelią, LVŽ, 440009295805(i.s.), 440001893692 (i.s.), 324800030148(i.s.), LVŽ, 324800030130, 440008636611(i.s.), 440004490168(i.s.), LVŽ, 440008636688(i.s.), LVŽ, 440021238606, 440002481670 (i.s.), 440008620731 (i.s.), 440004876504 (i.s.), 440001697682(i.s.), 440003679516 (i.s.), 440008345494 (i.s.), 440002437883 (i.s.), LVŽ, 324800030159, 324800030041, kerta vietinės reikšmės kelią, 440004875923, 440039875010, LVŽ.
4-5	Upė Venta.
5-6	Upė Venta, kerta vietinės reikšmės kelią, upė Venta.
6-7	440043161240 (i.s.), kerta vietinės reikšmės kelią, 440043161260 (i.s.), LVŽ, 440001989275, 440003706156, kerta vietinės reikšmės kelią, 440002687312, 440005806851, kerta upe Agutis, 440040235107, 324800010084, 324800010022, 324800010035, 324800010020, LVŽ, 440010423826.
7-1	440010423826, 440021939148 (i.s.), 440027357384, 440021151822, 324800010026, 324800010011, 324800010010, 440021939148 (i.s.), 324800010083, 324800010024, 440021939148 (i.s.), 324800030044.

Pabūgenių kaimo ribų aprašymas

Gretimybės	Gretimo žemės sklypo unikalus nr.
1-2	321800010051.
2-3	321800010051, 321800010171, kerta vietinės reikšmės kelią, 440002522785, 321800010005, 321800010006, LVŽ.
3-4	440039777830 (i.s.), upė Būgenis.
4-1	440021806639 (i.s.), 440020768421, 440031276945, 440025532163, 440027924976, 440021806639 (i.s.), 321800010014.

Pakalupio kaimo ribų aprašymas

Gretimybės	Gretimo žemės sklypo unikalus nr.
1-2	440010423826.
2-3	440010423826, LVŽ, 323800040008, 323800040006, kerta vietinės reikšmės kelią, 323800040055, 323800040105, 323800040024, 440040238406, 440003127534 (i.s.), kerta vietinės reikšmės kelią, 440001966125 (i.s.), LVŽ, 440007675338.
3-4	kerta vietinės reikšmės kelią, 440001357742, 323800050014, 440007877989, 323800050085, LVŽ, 323800050038, 323800050079, LVŽ, 323800050075, 440006096754, 323800050028, 440038461526, 440002079327, 323800050039, 440005433301, LVŽ, 440005433367, LVŽ, 323800050086, LVŽ, 323800050088, 440003696893, 323800050084, 440003696750, LVŽ, 440003696658, 440002082575, LVŽ, 323800050071, 323800050030, LVŽ, 323800050057, 323800050053, 440022547351, 323800050074, 440002481738, 323800050059, 323800050045, 440007878397, LVŽ, 323800050050, LVŽ, 323800050029, 323800050051, 440002482757, 440001865976, 323800050027, 323800050036, 323800050044, 440002348592, 440006426535, 323800050041, LVŽ, 440003595598, 323800050069, 323800050043, 323800050065, LVŽ, 326000020049, LVŽ, 326000020107, 326000020087, LVŽ, 440001213161, LVŽ, 323800050048, 323800050070, LVŽ, 323800050018, 323800050037, 323800050018, 440040238406.
4-1	440040238406, 323800060037 (i.s.), 440014264218 (i.s.), LVŽ, 323800060102(i.s.), 440004283010 (i.s.), 323800060127(i.s.), LVŽ, kerta vietinės reikšmės kelią, 440004283085, LVŽ, 440006554536, 323800060115(i.s.), kerta vietinės reikšmės kelią, 323800060108 (i.s.), 440015622747, kerta krašto kelią, 323800060090, 323800060020, 323800060012, 440003603225 (i.s.), 440003362041, 440002895538, 440003603225 (i.s.), 323800060004, 323800060077, 323800060063, 323800060076, kerta krašto kelią, 440010423826.

Pavirvytės kaimo ribų aprašymas

Gretimybės	Gretimo žemės sklypo unikalus nr.
1-2	LVŽ, 440002373295 (i.s.), kerta vandens telkinį, 324800070053, 324800070060, 440043322996, 324800070058, kerta vandens telkinį 440023356943.
2-3	440023356943, 324800070003 (i.s.), 324800070012, kerta vietinės reikšmės

	kelia, 324800070004 (i.s.), kerta vandens telkinį, 324800070020 (i.s.), 324800070073 (i.s.), 440016988299 (i.s.).
3-4	kerta vietinės reikšmės kelią, 324800070029, 440043322996, 324800070021, 440039438745, 324800070019, 324800070011, 324800070062, 324800070062(i.s.), 324800070047 (i.s.).
4-1	upė Virvyčia, 440029322143, 440021557731, 440003888193, LVŽ, 324800070077, 440029321794, 440039438745, upė Virvyčia.

Pluogų kaimo ribų aprašymas

Gretimybės	Gretimo žemės sklypo unikalūs nr.
1-2	440021806217, 440010423826, kerta vietinės reikšmės kelią, 440010423826, kerta vandens telkinį, 440010423826, kerta Sūrupio upę, 440010423826, kerta Mišeikio upę, 440010423826.
2-3	440010423826, LVŽ, 323800060045, 440003603225, kerta vandens telkinį, 440003603225, 440015622747 (i.s.), 323800060116, 323800060108, kerta vietinės reikšmės kelią, 323800060115, kerta vietinės reikšmės kelią, 440006554536, LVŽ, 440004283085, kerta vietinės reikšmės kelią, LVŽ, 323800060127, 440004283010, 323800060102, LVŽ, 440014264218, 323800060037, LVŽ, 440040238406.
3-4	440040238406.
4-1	440040238406, 612000070092 (i.s.), 323800060147, 323800060028, 323800060010, kerta vandens telkinį, 323800060005, kerta vietinės reikšmės kelią, 323800060005, 323800060016, 323800060018, 323800060018, 323800060021, 323800060007, kerta vietinės reikšmės kelią, 323800060019, 440021950287, 323800060038, 323800060073, 323800060031, 323800060041, 323800060044, kerta Sūrupio upę, 323800060044, 323800060034, 440021950287, kerta vandens telkinį, 440021950287, 440010423826, 440021806217.

Pušinavos kaimo ribų aprašymas

Gretimybės	Gretimo žemės sklypo unikalūs nr.
1-2	321800040003, 321800040002, 321800040001, 321800040007, kerta vandens telkinį, 321800040019, kerta vandens telkinį, 321800040019, 321800040037.
2-3	321800040004, 321800040019, kerta vietinės reikšmės kelią, 321800040019, kerta vietinės reikšmės kelią, 321800040019, kerta Lūžupio upę.
3-4	321800040019.
	321800040019, kerta vietinės reikšmės kelią, 321800040019, 321800040007, 321800040001, 321800040002, 321800040003.
3-4	321800040003.

Ramoniškės kaimo ribų aprašymas

Gretimybės	Gretimo žemės sklypo unikalūs nr.
1-2	440021083421.
2-3	440021083421, kerta rajoninės reikšmės kelią, 440021085492, kerta Uogio upę,

	440021085438, LVŽ.
3-4	440021085438, kerta rajoninės reikšmės kelią, 440021083298, 324800060069, kerta vietinės reikšmės kelią, 324800060069, kerta Dagio upę, 440021926092.
4-1	440021926092, kerta vietinės reikšmės kelią, 440021083421.

Rekečių kaimo ribų aprašymas

Gretimybės	Gretimo žemės sklypo unikalūs nr.
1-2	440021806406.
2-3	440021806406, kerta vandens telkinį, 440003232857, kerta vandens telkinį, 323800060025, kerta vietinės reikšmės kelią, 323800060025, 323800030076.
3-4	323800030076, 323800030080, kerta Sūrupio upę.
4-5	323800030055, 324800020072 (i.s.), 324800020006 (i.s.), 324800020003 (i.s.), 324800020005 (i.s.), 324800020022 (i.s.), 324800020021 (i.s.), 324800020097 (i.s.), 324800020045 (i.s.), kerta vietinės reikšmės kelią, 324800020039, 440038664330, 323800030075, kerta vandens telkinį, 323800030075.
5-6	323800030075, 323800030062 (i.s.), kerta vietinės reikšmės kelią, 440025525591 (i.s.), 323800030077 (i.s.), 440001879172 (i.s.), 323800030078 (i.s.), 440003710603 (i.s.), 440021713659 (i.s.), 440007828306 (i.s.), 440031711269 (i.s.), kerta vandens telkinį, 323800030061 (i.s.), 323800030013 (i.s.), 323800030025(i.s.), 323800030027 (i.s.), 323800030034 (i.s.), 323800030020 (i.s.), 323800030032 (i.s.), kerta vandens telkinį, LVŽ.
6-7	440010423826(i.s.), 323800030004, 323800030002, 440010423826(i.s.), 440003522803, 440010423826(i.s.).
7-1	440010423826(i.s.), 323800060002, 440010423826(i.s.), 323800060013, 323800060030, 323800060029, 440010423826(i.s.), 440021806406, 440021806217(i.s.).

Santeklių kaimo ribų aprašymas

Gretimybės	Gretimo žemės sklypo unikalūs nr.
1-2	440028377582(i.s.), 324800010095(i.s.), 324800010076(i.s.), upė Venta, 440043161240(i.s.).
2-3	Upė Venta.
3-4	upė Venta, 440016289462 (i.s.), kerta vietinės reikšmės kelią, 440016289508 (i.s.), 324800040007 (i.s.).
4-5	LVŽ, 440007583488, 440007606654, kerta vietinės reikšmės kelią, 440023053721, kerta vietinės reikšmės kelią, 324800090049 (i.s.).
5-1	upė Virvyčia, 324800090047, upė Venta.

Savarinos kaimo ribų aprašymas

Gretimybės	Gretimo žemės sklypo unikalūs nr.
1-2	321800020027, 321800020030, 440023360656, 440025531511, 440023360456, 321800020069, kerta vietinės reikšmės kelią.
2-3	321800030002 (i.s.), LVŽ, 440012077576(i.s.), 440021860811(i.s.), 440008891868(i.s.), LVŽ, 321800030059(i.s.), LVŽ, 321800030097, 440007614873, 440021948586 (i.s.), 321800030138, 321800030033, 440014635751, 321800030042, 321800030149, 440021948586 (i.s.), 440012153234, 321800030048, 440021542160, 440009360836, 321800030062,

	440021948586 (i.s.), kerta rajoninės reikšmės kelią.
3-4	321800040009 (i.s.), kerta vietinės reikšmės kelią, 321800050057, 440020755666, 440021259134, LVŽ, 440021259129, kerta vandens telkinį, 321800050063, 321800050076, 321800050047, 321800050025.
4-5	321800050025, 321800050059, 321800050017, 440001221163, kerta Maldenio upę, 440001221163.
5-1	440001221163, 440021798149 (i.s.), 321800050046, 321800050008, 440021798149 (i.s.), 321800050014, kerta Maldenio upę, 321800050014, 321800050015, 321800050020, 321800050072, 440021798149 (i.s.), 321800050021, kerta Maldenio upę, 321800050021, 440021798149 (i.s.), 321800050016, 321800050024, kerta vietinės reikšmės kelią, 321800020022, 321800020060, 321800020004, 440004192590, 321800020001, 321800020002, 321800020020, 321800020018, 321800020017, 321800020027.

Skleipių kaimo ribų aprašymas

Gretimybės	Gretimo žemės sklypo unikalūs nr.
1-2	324800070047, 324800070062, 324800070062(i.s.), 324800070046, 440039438745.
2-3	440039438745.
3-4	440039438745, 440017763469, LVŽ, 440017763469, 440017761524.
4-5	440017761524, 324800070028, 324800070072, upė Virvyčia 324800070048, upė Virvyčia, 324800070049.
5-1	324800070049, upė Virvyčia, 324800070047.

Stočų kaimo ribų aprašymas

Gretimybės	Gretimo žemės sklypo unikalūs nr.
1-2	321800080035, 321800080027, 321800080007, 321800080006, 321800080034, kerta upę Pievį, 440031018349, 440044035605, 440040091170, 440040091138, 321800070014 (i.s.), 321800070022 (i.s.), 321800080065, 440044035605, 321800080046.
2-3	321800080046, 321800080051, 440021227801, 321800070072 (i.s.), 440003388507, 321800080009, kerta vietinės reikšmės kelią, 321800080057, 321800080064, kerta vietinės reikšmės kelią, 440009360688, 440004191548, 440003478482, 321800080073, 321800080047, 321800080024 (i.s.), LVŽ, 440044184032.
3-4	440044184032, 440044226308, kerta vietinės reikšmės kelią, 440044183964.
4-5	440044183964, 440044226308, 440044184018, 440044226308.
5-1	440044226308, 440044184032, 321800080079, 321800080001, 440031622223(i.s.), 440023071610, 440003524552 (i.s.), kerta vandens telkinį, 440041609327, 321800080040, 321800080026, 321800080005, 440003824293, 321800080052, 321800080022, 321800080021, 321800080036, 440003882811, 321800080011, kerta vandens telkinį, 321800080011, 321800080011, 321800080010, kerta vandens telkinį, 321800080015, kerta vandens telkinį, 440021950721 (i.s.), 440012568591, 440012568691, 440021950721 (i.s.), 321800080035.

Svirkančių kaimo ribų aprašymas

Gretimybės	Gretimo žemės sklypo unikalūs nr.
------------	-----------------------------------

1-2	440004878691 (i.s.), 440002184743 (i.s.), 325000050130 (i.s.), 325000050131 (i.s.), 325000050095 (i.s.), 325000050087 (i.s.), 325000050053 (i.s.), 325000050088 (i.s.), 325000050106 (i.s.), LVŽ, kerta rajoninės reikšmės kelią, 325000040005 (i.s.), 440005810010 (i.s.), 325000040107 (i.s.), 325000040063 (i.s.), 325000040090 (i.s.), LVŽ, 325000040069 (i.s.), 325000040049 (i.s.), 325000040115 (i.s.), 325000040050 (i.s.), 325000040079 (i.s.), 325000040028 (i.s.), 325000040120 (i.s.), LVŽ, 325000040038 (i.s.), 325000040013 (i.s.), 440005809887 (i.s.), 440005809887 (i.s.), 325000040077 (i.s.), 325000040078 (i.s.), 325000040091 (i.s.), 325000040092 (i.s.), 440002976358 (i.s.), 325000040085 (i.s.), 325000040083 (i.s.), 325000040070 (i.s.), LVŽ, 325000040043 (i.s.), 325000040025 (i.s.), 325000040058 (i.s.), 325000040098 (i.s.), 325000040121 (i.s.), 440002698739 (i.s.), 325000040099 (i.s.), 325000040096 (i.s.), 325000040056 (i.s.), kerta rajoninės reikšmės kelią, 325000040024, 325000040007, 325000040014.
2-3	325000040014, 325000040015, 325000040027, 440040292715, 325000020025, kerta Virvyčios upę.
3-4	Upė Virvyčia.
4-5	Upė Virvyčia, 440039438745 (i.s.), upė Virvyčia.
5-6	324800070047 (i.s.), upė Virvyčia, 324800070049.
6-7	Upė Virvyčia, 325000030046, kerta vietinės reikšmės kelią, 325000030026.
7-8	325000030026, 325000030046, 325000030006, 325000030064, 325000030112, 440038128180, 325000030013, 321800010015 (i.s.), 440005587866, 325000030139.
8-9	325000030139, 325000030150, 325000030070, 440021949300 (i.s.), 440005587677, 325000030016, kerta rajoninės reikšmės kelią, 325000030016, 325000030003, 325000050065, 440008413625, 440028421236.
9-1	440028421236, 325000050034 (i.s.), 325000050072, 440000559266, kerta rajoninės reikšmės kelią.

Tučių I kaimo ribų aprašymas

Gretimybės	Gretimo žemės sklypo unikalūs nr.
1-2	440023232077, kerta vandens telkinį, 321800080058, kerta vandens telkinį, 440022420450, kerta vietinės reikšmės kelią, 321800080019, kerta vandens telkinį, 321800080019, kerta vietinės reikšmės kelią, 321800070005, 321800070165, 321800070049, 440042361596, 440028288559, kerta vandens telkinį, 440028288559.
2-3	440028288559, kerta vandens telkinį, 321800070067, 321800070064, kerta vandens telkinį, 321800070144, 321800070152, 321800070065, 321800070136, 321800070091, 321800070053, kerta rajoninės reikšmės kelią, 321800070098, 321800070100, kerta vandens telkinį, 440044437047.
3-4	440044437047, 321800070036, 321800070035, 321800070002 (i.s.), 440044459445(i.s.), kerta Trimėsėdžio upę, 440044955044, 440042361596, kerta vandens telkinį, 321800070118, 321800070120, 440042361596(i.s.), 321800070114, 321800070073, 321800070074, 321800070074, 440021958506, 321800070108, LVŽ, 440021443650, 321800070008, kerta vandens telkinį, 321800060004, 440003678940, 321800060052, 321800060037, 321800060053, kerta vandens telkinį, 321800060053, 321800060027 (i.s.), 321800060019, 321800060023.
4-5	321800060023, kerta vandens telkinį, 321800060019, 321800060005, 321800060011, 440021806639 (i.s.), 321800060024, 321800060003, 321800060001, 321800060013, 321800060009, kerta rajoninės reikšmės kelią, kerta vandens telkinį, 440044438922, kerta rajoninės reikšmės kelią,

	321800060047(i.s.), 321800070141, 440008503824, kerta upę Trimėsėdį, LVŽ, 321800070025, 321800070028, 440003688515, 440003688459, kerta vietinės reikšmės kelią, 321800080017, 321800080032, 321800080068 (i.s.), 321800080063 (i.s.), 440023574921 (i.s.), 321800080043 (i.s.), LVŽ.
5-6	321800080030, 321800080070, Telšių raj. Savivaldybės riba.
6-1	440044183964 (i.s.), 440014635430, kerta vietinės reikšmės kelią, 440023232077.

Tučių II kaimo ribų aprašymas

Gretimybės	Gretimo žemės sklypo unikalūs nr.
1-2	LVŽ, 321800080043, 440023574921, 321800080063, 321800080068, 321800080063, 321800080017 (i.s.), kerta vietinės reikšmės kelią, 440003688459 (i.s.), 440003688515 (i.s.), 321800070028 (i.s.), 321800070025 (i.s.), kerta upę Trimėsėdį, LVŽ, 440008503824, 440023819570, 440002550536, 321800060047, kerta vietinės reikšmės kelią, 440044438922(i.s.), kerta vandens telkinį, 321800060015, 321800060013(i.s.), 321800060001 (i.s.), 440037889739, 321800060006, 440024088213, 440021806639.
2-3	440021806639.
3-4	440021806639.
4-5	440021806639, 440031278483, kerta rajoninės reikšmės kelią, kerta Būgenio upę, 440004194407 (i.s.), LVŽ, kerta vandens telkinį, 321800050031 (i.s.), 440020779448, 440002550636 (i.s.), 440021948347 (i.s.), kerta vietinės reikšmės kelią, 440021948347 (i.s.).
5-1	440020779237, 321800060041, 440023097218, 440021798238, 321800060026, 440022102398, 321800060026, 321800060042, 321800060040, 321800060040, 321800060045, 440021798238, 321800060056, 321800060020, 321800080045, 321800080008, Telšių raj. Savivaldybės riba, kerta Trimėsėdžio upę, Telšių raj. Savivaldybės riba, kerta Giršupio upę, Telšių raj. Savivaldybės riba, kerta Giršupio upę, Telšių raj. Savivaldybės riba, kerta Giršupio upę, Telšių raj. Savivaldybės riba, 440023574921, LVŽ.

Uogiškių kaimo ribų aprašymas

Gretimybės	Gretimo žemės sklypo unikalūs nr.
1-2	324800040007, 440016289508, kerta vietinės reikšmės kelią, 440016289462, kerta Ventos upę.
2-3	LVŽ, upė Venta.
3-4	Upė Venta.
4-5	upė Venta, 324800030090 (i.s.), kerta vandens telkinį, 324800030112.
5-6	Upė Venta, upė Uogys, 324800040005, 324800040006, upė Uogys.
6-7	Upė Uogys, 440021085438(i.s.), 440021085292, kerta rajoninės reikšmės kelią, 440021085368.
7-8	440021085368, kerta rajoninės reikšmės kelią, 440021085292, 324800040043, 324800040046, 324800040042, 324800080055 (i.s.).
8-1	LVŽ, 440003318243 (i.s.), 324800040067, LVŽ, 324800090171 (i.s.), LVŽ, 324800090162 (i.s.), 324800090165 (i.s.), 440029569322 (i.s.), 324800040066, 440029569322 (i.s.), kerta vietinės reikšmės kelią, 324800040020, 324800040019, kerta vietinės reikšmės kelią, 440039474326 (i.s.), 324800090075 (i.s.), 324800090066 (i.s.), LVŽ, 324800090048 (i.s.), LVŽ, 440001914605, 324800040007.

Užventės kaimo ribų aprašymas

Gretimybės	Gretimo žemės sklypo unikalūs nr.
1-2	Upė Venta, 440004275461, 440004760067, 440002698782, upė Venta, 325000010056, 440022234099, 440008025345, 440003671154, 440041321822, kerta vietinės reikšmės kelią, 440041321822, upė Venta, 325000010053, upė Venta.
2-3	440021924502 (i.s.), 440002483821, 440000559133, 325000010030, 440003696393, LVŽ, 440000559200, 440003815983, LVŽ, 440003109975, 440010128978, 440030661240, 440003321259, kerta vandens telkinį, 440042391324, 325000010007(i.s.) LVŽ, 325000010054, kerta vandens telkinį, 440005146236, kerta vietinės reikšmės kelią, 440002483702, 440003318004, 440020524078, 440006466802, 440021083776 (i.s.), kerta vandens telkinį, 325000010025, 440021083776 (i.s.), 325000010012, 325000010014, 325000010013, 325000010048, 325000010046, kerta vandens telkinį, 440021083776 (i.s.), 440001188016, 440001247707, 440007550763, 440004481258, 440007152198, 440021083776 (i.s.), 325000010075, 325000010079, 440021083776 (i.s.), 440004480995, 440005145560, 440001247672, 440040292715, 440001987862, 440002284528, 325000040012 (i.s.), kerta rajoninės reikšmės kelią, 440004587439 (i.s.), kerta upę Šilupį, 440002465592 (i.s.), kerta vietinės reikšmės, LVŽ, 440012303270 (i.s.), 440006276891 (i.s.), 440007877601 (i.s.), 440005646524 (i.s.),
3-1	LVŽ, 440029851012, kerta rajoninės reikšmės kelią, 440026308018, 440029851012, 440002282477, kerta upę Šilupį, 440007728921, 325000040132, kerta vietinės reikšmės kelią, 440005646068, 440008236319, 440023097672, LVŽ, 440003603814, 440003987491, 440005586972, 440006555055, 325000080009, 440004193310, 325000080084, 440006268179, LVŽ, 325000080036, LVŽ, 440003603658, 325000080035, 440004763115, 440001987748, 440002591330, 440004587639, 440008236551, kerta vietinės reikšmės kelią, 325000080095, 440004480784, 440006280958, 440002690656, 440004193375, 440003645250, 440002284417, 440006715071, 440040292715, LVŽ, 440006714820, 440002242470, kerta rajoninės reikšmės kelią, 440009294695, 440004191148, 440002078719, 440004998269, 440005586858, kerta vietinės reikšmės kelią, 440003987415, 440043271563, kerta vietinės reikšmės kelią, 325000010051, 440004760067, 325000010008, 440040292715 (i.s.), 325000010008, 440040292715 (i.s.), LVŽ.

Viešnių miesto ribų aprašymas

Gretimybės	Gretimo žemės sklypo unikalūs nr.
1-2	323800070001, 323800070003, 440012854252, kerta vietinės reikšmės kelią, 440040238406 (i.s.), 440022929302, 323800070109, 440040238406 (i.s.), 323800070074, 440005875483, 440008347319, 440002684610, 440016273171, 323800070148, 440004283152, 323800070140, 323800070096, 440003710688, 440006713333, 440001319832, 440008347373, 440006714185, 440003595435, 323800070139, 323800070083, 440003710658, 440004226988, 440006714341.
2-3	440040238406(i.s.), 323800070150, 323800070115, 440001878486, 440002462764, 323800070145, 440007877856, 440022565350, 440004275230, 323800070137, 323800070142, 323800070129, 323800070112, 440040238406 (i.s.), 323800070068, 440040430900, 440000839160, 440006466964, 440006466964, 323800050047, 440006466897, 323800050037 (i.s.), 323800050018 (i.s.), LVŽ,

	323800050070(i.s.), 323800050048 (i.s.), 440005433134 (i.s.), LVŽ, 440001213161 (i.s.), LVŽ, 326000020087 (i.s.), 326000020107 (i.s.), LVŽ, 326000020049 (i.s.), 326000020049 (i.s.), LVŽ, 323800050065 (i.s.), 323800050043 (i.s.), 323800050069 (i.s.), 440003595598 (i.s.), kerta vietinės reikšmės kelią, 323800050041 (i.s.), 440006426535 (i.s.), 440002348592 (i.s.), 323800050044 (i.s.), 323800050036 (i.s.), 323800050027 (i.s.), 440001865976 (i.s.), 440002482757 (i.s.), 323800050051 (i.s.), 323800050029 (i.s.), kerta rajoninės reikšmės kelią, 323800050050 (i.s.), LVŽ, 440007878397 (i.s.), 323800050045 (i.s.), 323800050059 (i.s.), 440002481738 (i.s.), 323800050074 (i.s.), 440022547351 (i.s.), 323800050053 (i.s.), 323800050057 (i.s.), LVŽ, 323800050030 (i.s.), 323800050071 (i.s.), LVŽ, 440002082575 (i.s.), 440003696658 (i.s.), LVŽ, 440003696750 (i.s.), 323800050084 (i.s.), 440003696893 (i.s.), 323800050088 (i.s.), LVŽ, 323800050086 (i.s.), LVŽ, 440005433367 (i.s.), LVŽ, 440005433301 (i.s.), 323800050039 (i.s.), 440002079327 (i.s.), 440038461526 (i.s.), 323800050028 (i.s.), 440006096754 (i.s.), 323800050075 (i.s.), LVŽ, 323800050079 (i.s.), LVŽ, 323800050038, LVŽ, 323800050085(i.s.), 440007877989 (i.s.), 323800050014 (i.s.), 440001357742 (i.s.), kerta vietinės reikšmės kelią.
3-4	kerta vietinės reikšmės kelią, LVŽ, 324800010096 (i.s.), 324800010099 (i.s.), 324800010097 (i.s.), 324800010073 (i.s.), 440007675470 (i.s.), 440028377582 (i.s.), LVŽ.
4-5	Upė Venta, 440021924502 (i.s.).
5-6	Upė Venta, 325000010053 (i.s.), upė Venta, 440041321822 (i.s.), 440003671154 (i.s.), 440008025345 (i.s.), 440022234099(i.s.), 325000010056 (i.s.), upė Venta, 440002698782(i.s.), 440004760067 (i.s.), 440004275461 (i.s.), upė Venta.
6-7	440040292715 (i.s.), upė Venta, 440000789624(i.s.), 440008896957 (i.s.), 325000080067 (i.s.), 440003455698 (i.s.), 325000080049 (i.s.), 325000080056 (i.s.), 325000080066 (i.s.), 440000888211 (i.s.), 325000080062 (i.s.), upė Venta, kerta Šilupio upę, upė Venta, 325000080037 (i.s.), upė Venta, 325000080039 (i.s.), kerta vandens telkinį, 325000080039 (i.s.), 325000080030(i.s.).
7-1	Kerta Ventos upę, 612000070091(i.s.), 440002094300, 612000070091 (i.s.), 323800070090, 612000070091 (i.s.), 440031709829, 612000070091 (i.s.), 323800070014, 323800070001, 440040238406.

Žalionės kaimo ribų aprašymas

Gretimybės	Gretimo žemės sklypo unikalus nr.
1-2	440016988299, 324800070073, 324800070020, 324800070004, kerta vietinės reikšmės kelią, 440021712594, 324800070003.
2-3	324800070003, 440021514610, LVŽ, 324800070083, 440023357762 (i.s.), 440023357762, 440023357762, 440002564098, 324800070016, 324800070052, 324800070057, kerta vandens telkinį, 440021083521 (i.s.).
3-4	440021083521 (i.s.), 324800070031, 324800070008, kerta vietinės reikšmės kelią, 324800070008.
4-5	324800070008, 324800070050, 324800070082, 440021713804, 324800070018, 324800070030, 324800070027, 324800070054, 324800070056, 324800070059, 324800070078, 324800070064.
5-1	324800070064, 440002169280, 440016988399, 324800070006, 440039438745 (i.s.), 440016988299.

Žibikų kaimo ribų aprašymas

Gretimybės	Gretimo žemės sklypo unikalus nr.
1-2	440037336277, 325000060058, 325000060018, 440012299948, 617400040151 (i.s.), 440031188220 (i.s.), 440008411509, 440037810294, 440037549912, 440000503802, 440005665152, 617400040153 (i.s.), 617400040185 (i.s.), 440000503684, 440037626734, 440037631988, LVŽ, 440037624136, 440037631933, 440037627553, kerta rajoninės reikšmės kelią, 440023807058 (i.s.), 325000070041, 440008413658, 325000070034, 325000070031, 325000070010, 325000070006, 440005400697, 325000070013, 325000070008, 325000070038, 325000070012, 325000070050, 325000070036, 325000070047, 325000070047, LVŽ, 325000070047, 325000070046, 325000070047, kerta vietinės reikšmės kelią, 325000070047, 440043001876 (i.s.), 325000070047, 325000070047, kerta rajoninės reikšmės kelią, 325000070047, 617400030080 (i.s.), 325000070062, 325000070023.
2-3	325000070023, 440021085149 (i.s.), 325000070036, 325000070052, 440021085149 (i.s.), 325000070038, kerta vietinės reikšmės kelią, 440021085238 (i.s.), 440038128080, 440021085238 (i.s.), 325000080004, kerta Šaltinupio upę, 325000080004, LVŽ, 325000080068, LVŽ, kerta vietinės reikšmės kelią, 325000050013, 440037357334, 440037651691 (i.s.), 325000050045, kerta vandens telkinį, 440037527690, kerta rajoninės reikšmės kelią, 440037447211, kerta Čekupio upę, 325000050158, 440024055310, 325000050158, kerta vandens telkinį, 440037334340 (i.s.), 440006466853, 325000050162, kerta vandens telkinį, 325000050157.
3-4	kerta rajoninės reikšmės kelią, 440000559266 (i.s.), 325000050034.
4-5	325000050034, 440037775558, 440037775636, 440037777209.
5-1	440037777209, 325000050068 (i.s.), 325000050123, 325000050119, 325000050036, 440037726173, kerta rajoninės reikšmės kelią, 325000050133, 440037776088, 440044111719, 440037443255, kerta upę Pievį, LVŽ, 440007568560 (i.s.), 440037808560 (i.s.), 440037446190, 440041944634, 440037336277.



VALSTYBĖS ĮMONĖ REGISTRŲ CENTRAS

**MAŽEIKIŲ RAJONO SAVIVALDYBĖS ŽIDIKŲ SENIŪNIJOS
GYVENAMŲJŲ VIETŲ VIETŲ TERITORIJŲ RIBŲ NUSTATYMO
PLANAS**

II. GYVENAMŲJŲ VIETŲ VIETŲ TERITORIJŲ RIBŲ APRAŠYMO KATALOGAS

**VILNIUS
2017**


OBJEKTAS. ŽIDIKŲ SENIŪNIJOS TERITORIJA

I. Tekstinė dalis:

1. Ribų aprašymo paaiškinimai
2. Židikų seniūnijos gyvenamųjų vietovių sąrašas
3. Židikų seniūnijos gyvenamųjų vietovių teritorijų ribų aprašymas

II. Grafinė dalis:

1. Židikų seniūnijos gyvenamųjų vietovių teritorijų ribų nustatymo planas M1:50000
2. Židikų seniūnijos gyvenamųjų vietovių teritorijų ribų nustatymo planas M1:10000

 REGISTRŲ CENTRAS		VALSTYBĖS ĮMONĖ REGISTRŲ CENTRAS Vincio Kudirkos g. 18-3, LT-03105 Vilnius tel. (8 5) 268 8202 info@registrucentras.lt		Užsakovas Mažeikių rajono savivaldybės administracija	
MAŽEIKIŲ RAJONO SAVIVALDYBĖS ŽIDIKŲ SENIŪNIJOS GYVENAMŲJŲ VIETŲ TERITORIJOS RIBŲ NUSTATYMO PLANAS					
Skyrius	Pareigos	Vardas, Pavardė	Parašas	Data	Sutarties Nr. MS-310/Ki-252
Kadastro bylų kontrolės priežiūros	Skyriaus vedėja	Aldona Beinaravičienė			
	Geoinformatikos inžinierė	Jolanta Bareikienė			
	Geoinformatikos inžinierė	Rita Kliukienė			

TURINYS

Ribų aprašymo paaiškinimai	4
Židikų seniūnijos gyvenamųjų vietovių sąrašas	5
Židikų seniūnijos gyvenamųjų vietovių teritorijų ribų aprašymas	6

RIBŲ APRAŠYMO PAAIŠKINIMAI:

1. Gyvenamųjų vietovių teritorijų ribos aprašomos laikrodžio rodyklės kryptimi.
2. Į lentelę rašomi gyvenamosios vietovės viduje esančių ir su gyvenamosios vietovės teritorijos riba besiribojančių žemės sklypų unikalūs numeriai.
3. Kai gyvenamosios vietovės viduje nėra žemės sklypo, įrašomi gyvenamosios vietovės išorėje esančio žemės sklypo unikalus numeris.
4. Kai gyvenamosios vietovės viduje nėra žemės sklypo, o gyvenamoji vietovė gretimybėje yra su kita savivaldybe, įrašomas šios savivaldybės pavadinimas.
5. Kai gyvenamosios vietovės viduje nėra žemės sklypo, o gyvenamosios vietovės teritorijos riba nustatyta keliu, įrašomas kelio numeris (jei kelias suformuotas kaip žemės sklypas) arba įrašomas kelias, nurodant jo kategoriją.
6. Kai gyvenamosios vietovės viduje nėra žemės sklypo, o gyvenamosios vietovės teritorijos riba nustatyta hidrografijos objekto riba, įrašomas hidrografijos objekto pavadinimas, o jei jo nėra įrašomas bendrinis pavadinimas (pvz. vandens telkinys).
7. Kai gyvenamosios vietovės nei viduje, nei išorėje nėra žemės sklypo, įrašoma LVŽ (laisva valstybinė žemė).
8. Gyvenamosios vietovės teritorijos riba gali būti vedama laisvos valstybinės žemės fondo (LVŽ) linija.
9. Jei yra hidrografijos objektas, tuomet gyvenamosios vietovės teritorijos riba žymima hidrografijos objekto kranto linija arba pakrantėje esančių žemės sklypų ribomis.
10. Jei kelias nesuformuotas (neįregistruotas) kaip žemės sklypas, tuomet gyvenamosios vietovės teritorijos riba žymima pagal ortofotografiniame žemėlapyje matomą kelio krašto liniją arba prie kelio esančių žemės sklypų ribomis.
11. i.s.- išorinis sklypas- gyvenamosios vietovės išorėje esantis žemės sklypas.

Židikų seniūnijos gyvenamųjų vietovių sąrašas

Eil. Nr.	Gyvenamosios vietovės pavadinimas	Tipas	Gyvenamosios vietovės identifikavimo kodas	Pastabos
1.	Asteikių k.	Kaimas	10714	
2.	Bataičių k.	Kaimas	11615	
3.	Bučiškės k.	Kaimas	12257	
4.	Bukančių k.	Kaimas	12382	
5.	Dapšių k.	Kaimas	13050	
6.	Dautartų k.	Kaimas	13303	
7.	Giniočių k.	Kaimas	14922	
8.	Griežės k.	Kaimas	15324	
9.	Juodeikių k.	Kaimas	16423	
10.	Juodeikių k.	Kaimas	16429	
11.	Kentaučių k.	Kaimas	17697	
12.	Kražiškių k.	Kaimas	18333	
13.	Kugių k.	Kaimas	18553	
14.	Kukių k.	Kaimas	18577	
15.	Liepkalnės k.	Kaimas	19553	
16.	Liūliškių k.	Kaimas	19741	
17.	Miltėnių k.	Kaimas	21093	
18.	Obeliškių k.	Kaimas	22195	
19.	Pakvisčio k.	Kaimas	23179	
20.	Palūšės k.	Kaimas	23356	
21.	Parakalnio k.	Kaimas	23644	
22.	Paviliotės k.	Kaimas	24146	
23.	Petraičių k.	Kaimas	24387	
24.	Pikelių mst.	Miestelis	24523	
25.	Pocaičių k.	Kaimas	24797	
26.	Račalių k.	Kaimas	25311	
27.	Repšių k.	Kaimas	25706	
28.	Ritinės k.	Kaimas	25865	
29.	Senmiestės k.	Kaimas	26598	
30.	Strygalės k.	Kaimas	27697	
31.	Sūdintų k.	Kaimas	27774	
32.	Sugaudžių k.	Kaimas	27783	
33.	Šeirių k.	Kaimas	28227	
34.	Šilių k.	Kaimas	28482	
35.	Tvaskučių k.	Kaimas	29508	
36.	Ukrinų k.	Kaimas	29536	
37.	Viliotės k.	Kaimas	30902	
38.	Židikų mst.	Miestelis	31817	

Židikų seniūnija

Tvaskučų kaimo ribų aprašymas

Gretimybės	Gretimo žemės sklypo unikalūs Nr.
1-2	614400030044, kerta Poškupio upę, 440008749752, 440017661886, 440008749752.
2-3	440008749752, kerta vandens telkinį, 614400020015 (i.s.), kerta vietinės reikšmės kelią, 614400020015 (i.s.), kerta Kvistės upę, 440005145428, kerta rajoninės reikšmės kelią, 440005538160, 440016885557, 440017058558, 440022074239, 440022181360, 614400030006, upė Kvistė (i.s.), 440022487941.
3-4	440022487941, 440022621270, kerta vietinės reikšmės kelią, 614400030049, 614400030055, 614400030025, 614400030001, LVŽ, 614400030073, LVŽ, 614400030035, 614400030036, LVŽ, 614400030056, 614400030069, LVŽ, kerta vietinės reikšmės kelią, 614400030008, 614400030061, 614400030039, 614400020192 (i.s.), 614400030023, 614400020192 (i.s.), 440006160407, 614400030068, 614400030070, 614400020175, kerta 440017275493, 440017275493.
4-5	440017275493, kerta 440017275493, 614400030028, 614400030037, 440005807449, 440005489210 (i.s.), 614400030039, 614400030163, 440005489210 (i.s.), 614400030043 (i.s.), 614400030004, 614400030052 (i.s.), 614400030002, kerta 440021224220.
5-1	440021224220, 614700020045 (i.s.), 614400030045, 614700020043 (i.s.), 614700020056 (i.s.), 440026244108 (i.s.), 614400030045, kerta Kvistės upę, 614400030044.

Šilių kaimo ribų aprašymas

Gretimybės	Gretimo žemės sklypo unikalūs Nr.
1-2	Kerta 440021224220, 614400030002, 614400030052, 614400030043, 440005489210, 614400030165, kerta 440017275493, 440017275493 (i.s.), 614400010096, 614400010175, 614400010170, 614400010169, 440017275493 (i.s.), 614400010179, 614400010181.
2-3	614400010181, 614400010069.
3-4	614400010069, 614400010073, 614400010070, 440003598460 (i.s.), 614400010035, kerta vietinės reikšmės kelią, 614400010035, 614400010034, 614400010079, kerta vietinės reikšmės kelią, 614400010076, kerta vandens telkinį.
4-5	440002076735 (i.s.), 614700030036 (i.s.), 614700030027(i.s.), vandens telkinys, 614400010004, kerta vietinės reikšmės kelią, 614400010004, 614400010003, kerta vietinės reikšmės kelią, 614400010003, kerta vietinės reikšmės kelią, 440005708918, 440007901446, 440002001709.
5-1	440002001709, 614700030002, kerta 440017272874, 440021224220.

Kražiškių kaimo ribų aprašymas

Gretimybės	Gretimo žemės sklypo unikalūs Nr.
1-2	LVŽ, 614400010189, 614400010086, 614400010188, 614400010057, 614400010188, 614400010127, kerta vietinės reikšmės kelią, 614400010131 (i.s.), 440003162183 (i.s.), kerta vietinės reikšmės kelią, 614400010168 (i.s.), 614400010029, 614400010020, 614400010029, 614400010107, 614400010110, kerta vietinės reikšmės kelią, 440039399314, 614400010104, 614400010206, 614400010122.
2-3	614400010122, kerta Kvistės upę, 440016141849 (i.s.), kerta Kvistės upę, 616400060201 (i.s.), 614400010118, 614400010114, 614400010115, 614400010025, 614400010063, 614400010026, 614400010204, 614400010119, kerta vietinės reikšmės kelią, 614400010119, 440029389013, 614400010032, 614400010226.
3-4	614400010226, 614400010219, 614400010060, 440022568996, upė Varduva (i.s.), 440020223350 (i.s.), 440005810920.
4-5	440005810920, 440022568909, 440017674012, 440005034417, 614400010033, 440022569206, 440029389086, 614400010117, 614400010224, 614400010024, 440007506365, 614400010067, 614400010121, 440007395311, upė Varduva (i.s.), LVŽ, 440007395311.
5-1	440007395311, LVŽ, 440007394590, 440028312485, kerta vietinės reikšmės kelią, 614400010072, 440003598538, kerta vietinės reikšmės kelią, 440003598460, 614400010103, 614400010191, 614400010069 (i.s.).

Račalių kaimo ribų aprašymas

Gretimybės	Gretimo žemės sklypo unikalūs Nr.
1-2	Kerta Kvistės upę, 440022621170 (i.s.), 440008344305 (i.s.), kerta vandens telkinį, 614400020200 (i.s.), kerta Kvistės upę, kerta rajoninės reikšmės kelią, 440004669703 (i.s.), 614400020095 (i.s.), kerta vietinės reikšmės kelią, 614400020095 (i.s.), 614400020024, 440007394370, kerta vietinės reikšmės kelią, 614400020127, 614400020130, 614400020135, 440005499083, 614400020228, kerta Kvistės upę.
2-3	440016144351 (i.s.), 440016349383 (i.s.), 440016348186 (i.s.), 440020482755 (i.s.), upė Kvistė, 440017275493, 440005811829, kerta Kvistės upę, 440042906881 (i.s.), 440042906760 (i.s.), upė Kvistė, 618400020035 (i.s.), upė Kvistė, 440016128980 (i.s.), 440016102760 (i.s.).
3-4	Upė Kvistė, 616400020058 (i.s.), 616400020003 (i.s.), 440016138044 (i.s.), kerta Kvistės upę, 440022633750.
4-5	440022633750, 614400010104, 440039399314, kerta vietinės reikšmės kelią, 614400010110 (i.s.), 440022633694, 440008786398, 614400010107 (i.s.), 440007414660, 614400010168, kerta vietinės reikšmės kelią, 440003162183, 614400010131, kerta vietinės reikšmės kelią, 614400010099, 614400010187, 614400010057 (i.s.), 614400010188 (i.s.), 614400010086 (i.s.), 614400010189 (i.s.), LVŽ.
5-6	614400010069 (i.s.), 614400010087.
6-1	614400010087, kerta 440017275493, 614400020175, 614400020192, 614400030008 (i.s.), kerta vietinės reikšmės kelią, LVŽ, 614400030069 (i.s.), 614400030056 (i.s.), LVŽ, 614400030036 (i.s.), 614400030035 (i.s.), LVŽ, 614400030073 (i.s.), LVŽ, 614400030001 (i.s.), 614400030025 (i.s.), 614400030055 (i.s.), kerta vandens telkinį, 614400030049 (i.s.), vandens telkinys, kerta vietinės reikšmės kelią, 440022621270 (i.s.), 440022487941 (i.s.).

Pakvisčio kaimo ribų aprašymas

Gretimybės	Gretimo žemės sklypo unikalūs Nr.
1-2	440017327469, 440008234686, vandens telkinys, 440008234686, 440008131215, 440008343951, vandens telkinys.
2-3	Kerta vandens telkinį, kerta vietinės reikšmės kelią, 440004613470 (i.s.), LVŽ, 614400020020, 440007507484.
3-4	440007507484, 440008234496, 614400020118, 440005499118, 440022833152, LVŽ, kerta Kvistės upę.
4-5	614400020228 (i.s.), 440005499083 (i.s.), 614400020135 (i.s.), 614400020130 (i.s.), 614400020127 (i.s.), 614400020005, kerta vietinės reikšmės kelią, 614400020005, 614400020024 (i.s.), 614400020095, kerta vietinės reikšmės kelią, 614400020095, 440004669703, kerta Kvistės upę, kerta rajoninės reikšmės kelią, 614400020200, kerta vandens telkinį, 440008344305, 440022621170, kerta Kvistės upę.
5-1	440022487941 (i.s.), upė Kvistė, 614400030006 (i.s.), 440022181360 (i.s.), 440022074239 (i.s.), 440017058558 (i.s.), 440016885557 (i.s.), 440005538160 (i.s.), kerta rajoninės reikšmės kelią, 440005145428 (i.s.), kerta Kvistės upę, 614400020015, kerta vietinės reikšmės kelią, 614400020015, vandens telkinys, 440020335548, 440017662032, 440016987247, 440017327469.

Viliotės kaimo ribų aprašymas

Gretimybės	Gretimo žemės sklypo unikalūs Nr.
1-2	Skuodo r. sav. (i.s.), 618400070069, Skuodo r. sav. (i.s.), LVŽ, 618400070045, 618400070046, 618400070004, 440016523187.
2-3	440016523187, 440000567624, kerta rajoninės reikšmės kelią, 440023248546, 618400060134.
3-4	618400060134, 618400060165, 618400060172, 618400060079, kerta vietinės reikšmės kelią, 618400060217 (i.s.), 618400060208, kerta vietinės reikšmės kelią, 618400060217 (i.s.), 618400060075 (i.s.), 618400060045 (i.s.).
4-5	Kerta vietinės reikšmės kelią, 618400060190, kerta vietinės reikšmės kelią, 440003364958, 618400060161, upė Dubupis, 440016523187, kerta vietinės reikšmės kelią, 440016523187, kerta 440016523187, 618400050080.
5-6	Kerta vietinės reikšmės kelią, 618400050062 (i.s.), 440038581669 (i.s.), 618400050061, 440038579661 (i.s.), 618400050043 (i.s.), 440008836957 (i.s.), 618400050036 (i.s.), 618400050010 (i.s.), 618400050067 (i.s.), kerta vietinės reikšmės kelią, 618400050015, 440024311400, 618400070036 (i.s.), 618400070067 (i.s.), 618400070061, 618400070062, 618400070032, 618400070067 (i.s.), 618400070079 (i.s.), 618400070087 (i.s.).
6-7	618400070086 (i.s.), 618400070085 (i.s.), 618400070013 (i.s.), kerta rajoninės reikšmės kelią, 618400070017, 618400070089, 440001122954, 440003824648, kerta vietinės reikšmės kelią, 618400070021, 440004657923.
7-1	440004657923, LVŽ, 440004613470, kerta vietinės reikšmės kelią, kerta vandens telkinį.

Asteikių kaimo ribų aprašymas

Gretimybės	Gretimo žemės sklypo unikalūs Nr.
1-2	440004657923 (i.s.), 618400070021 (i.s.), kerta vietinės reikšmės kelią, 440008250728, 440003824648 (i.s.), 440001122954 (i.s.), 618400070089 (i.s.), 618400070017 (i.s.), kerta rajoninės reikšmės kelią, 618400070013, 618400070085, 618400070086.
2-3	618400070086, 618400070085, kerta vietinės reikšmės kelią, 440000458436, kerta vietinės reikšmės kelią, 440000458436, 618400050084, kerta vietinės reikšmės kelią, 618400050084, 618400050083, 618400050084, 440000458508, kerta 440017565972, LVŽ, 440016350228 (i.s.), 440016153142 (i.s.).
3-4	440016351536 (i.s.), kerta vietinės reikšmės kelią, 440016352399, kerta vietinės reikšmės kelią, 440016145156, 440016134300 (i.s.), 440016155589 (i.s.), 440016134900 (i.s.), 618400020013 (i.s.).
4-5	LVŽ, 440016130533, kerta vietinės reikšmės kelią, 440016142879, kerta vietinės reikšmės kelią, 440016139141, 618400020209, kerta vietinės reikšmės kelią, 440016149327, 440016128980, 440016102760.
5-6	440016102760, 440016128980, upė Kvistė (i.s.), 618400020035, upė Kvistė (i.s.), 440042906760, 440042906881, LVŽ, kerta Kvistės upę, 440005811829 (i.s.), 440017565972, upė Kvistė, 440020482755, 440016348186, 440016349383, 440016144351.
6-1	LVŽ, 440022833152 (i.s.), 440005499118 (i.s.), 614400020118 (i.s.), 440008234496 (i.s.), 440007507484 (i.s.).

Pocaičių kaimo ribų aprašymas

Gretimybės	Gretimo žemės sklypo unikalūs Nr.
1-2	440016102760 (i.s.), 440016128980 (i.s.), 440016149327 (i.s.), kerta vietinės reikšmės kelią, 618400020209 (i.s.), 440016139141 (i.s.), kerta vietinės reikšmės kelią, 440016142879 (i.s.), kerta vietinės reikšmės kelią, 440016130533 (i.s.), LVŽ.
2-3	618400020013 (i.s.), 440017576399, 440038833024, 440038781205, 440038891608, 618400080122 (i.s.), 440022834117, 440038669550, 616400030116, 616400030097, 440038669752.
3-4	440038669752, 616400030036, 616400030078, kerta rajoninės reikšmės kelią, 440038938206 (i.s.), 616400030195 (i.s.), 440038671024 (i.s.), 440038671135 (i.s.), 440038911687 (i.s.).
4-5	440038836792 (i.s.), kerta vietinės reikšmės kelią, 616400030130, 616400030071, 616400030074, 440017678101, 616400030041, 440017576399, kerta 440017576399, 616400020092, 616400020090, 616400020207, kerta vietinės reikšmės kelią, 616400020183, 616400020171, 616400020107, 616400020194, 616400020060, 616400020125, 616400020111, 616400020022, 616400020176, 616400020166, LVŽ, 616400020064, kerta vietinės reikšmės kelią, 440042617545 (i.s.), 616400020126, 616400020145, kerta vietinės reikšmės kelią, 440024470275 (i.s.), 616400020021 (i.s.), 440009556858 (i.s.), 616400020021 (i.s.), 440024470275 (i.s.), LVŽ, 616400060182 (i.s.), 440018283968 (i.s.), 440022685854 (i.s.), 616400060050, 440022685854 (i.s.), 616400060007, 616400060181, 616400060091, 616400060208, kerta vietinės reikšmės kelią, 440025606972 (i.s.), 616400060034.
5-6	616400060034, 616400060215, 440001305199, 616400060069, Ukrainų tvenkinys (i.s.), LVŽ, 616400060070, 616400060082, 616400060139, 616400060130, 616400060146, 616400060092.

6-7	616400060092, kerta vietinās reikšmēs keliā, 616400060011, 616400060012, 614400010025 (i.s.), 616400060201, LVŽ, kerta Kvistēs upē, 440016141849, kerta Kvistēs upē, 440016146635.
7-1	440016146635, kerta Kvistēs upē, 440016138044, 616400020003, 616400020058, LVŽ.

Sūdinātu kaimu ribas aprašymas

Gretimybės	Gretimo žemės sklypo unikalus Nr.
1-2	616400060092 (i.s.), 616400060146 (i.s.), 616400060130 (i.s.), 616400060139 (i.s.), 616400060082 (i.s.), 616400060070 (i.s.), LVŽ, Ukrainų tvenkinys, 616400060069 (i.s.), 440001305199 (i.s.), 616400060215 (i.s.), 616400060034 (i.s.).
2-3	Kerta Ukrainų tvenkinį, 440017272847, 616400060291, LVŽ, 616400060212, 616400060186, 440004109337, 616400060262, LVŽ, 616400060117, 440001238936, 616400060173, upė Varduva (i.s.), kerta vietinės reikšmės kelią, LVŽ, 616400060152, LVŽ, upė Varduva (i.s.), LVŽ, 616400060199, LVŽ, upė Varduva (i.s.), LVŽ, 440021600731, 440033053491, 440033714128, 440033053491.
3-4	Kerta vietinės reikšmės kelią, 440033053404, 440033054178.
4-5	440033054178, kerta vietinės reikšmės kelią, 440021808933, 616400010026, 616400010027, 616400060160, 616400060089, kerta vietinės reikšmės kelią, 616400060161, 616400060155, kerta vietinės reikšmės kelią, 616400060155, kerta vandens telkinį, 616400060234, 440039346619, kerta Varduvos upę.
5-1	Upė Varduva, 440022568996 (i.s.), 614400010060 (i.s.), 614400010219 (i.s.), 614400010226 (i.s.).

Ukrinų kaimu ribas aprašymas

Gretimybės	Gretimo žemės sklypo unikalus Nr.
1-2	440025606972, kerta vietinės reikšmės kelią, 440022685854, 440018283968, 616400060182, LVŽ, kerta Kvistēs upę, 440024470275, 616400020021, 440009556858, 616400020021, 440024470275, kerta vietinės reikšmės kelią, 440024470442, 440043161606, 440042617545, kerta vietinės reikšmės kelią, LVŽ, 616400020166 (i.s.), 616400020176 (i.s.), 616400020022 (i.s.), 616400020111 (i.s.), 616400020125 (i.s.), 616400020060 (i.s.), 616400020194 (i.s.), 616400020107 (i.s.), 616400020171 (i.s.), 616400020183 (i.s.), 440023058095, kerta vietinės reikšmės kelią, 616400020207 (i.s.), 616400020090 (i.s.), 616400020092 (i.s.), kerta 440017576399, 616400030079, 616400030060, 616400030066, 616400030048, 616400030038, 616400030158, 440035607171, 616400030185, 616400030187, 616400030071 (i.s.), 616400030034, 616400030180, 616400030147, 616400030071 (i.s.), 616400030130 (i.s.), kerta vietinės reikšmės kelią, 440038836792.
2-3	440038836792, kerta vietinės reikšmės kelią, 440038836792, 440038832805, 440039081297, 440038936011, 616400030138 (i.s.), 616400030123 (i.s.), 616400030095 (i.s.), 440038623904 (i.s.), 440038596022 (i.s.), kerta vietinės reikšmės kelią, 440038618849 (i.s.), 440038619346 (i.s.), 440038937863 (i.s.), kerta vietinės reikšmės kelią, 440038938106 (i.s.), 440038945176 (i.s.), LVŽ, kerta vietinės reikšmės kelią, LVŽ, 440006454284 (i.s.), 440038937052 (i.s.).
3-4	Kerta Kvistēs upę, 440038944213, 440028880775, 440038944213, kerta vietinės

	reikšmės kelią, 616400010060 (i.s.), 616400010079 (i.s.), 616400010053 (i.s.), 616400010059 (i.s.), 616400010051 (i.s.), 616400010030 (i.s.), 616400010104, 440021926162, kerta vietinės reikšmės kelią, 440033713341 (i.s.), kerta vietinės reikšmės kelią, 440033863173 (i.s.).
4-5	Kerta vietinės reikšmės kelią, 616400010145, 616400010034, kerta 440017576322, 440017576322 (i.s.), kerta Varduvo upę, 440033807173, kerta vietinės reikšmės kelią, 440033807173.
5-1	440033807173, 440033053491 (i.s.), 440033714128 (i.s.), 440033053491 (i.s.), 440021600731 (i.s.), upė Varduva, 616400060199 (i.s.), LVŽ, upė Varduva, LVŽ, 616400060152 (i.s.), kerta vietinės reikšmės kelią, upė Varduva, 616400060173 (i.s.), 440001238936 (i.s.), 616400060117 (i.s.), 440001238936 (i.s.), LVŽ, 616400060262 (i.s.), 440004109337 (i.s.), 616400060186 (i.s.), 616400060212 (i.s.), LVŽ, 616400060291 (i.s.), 440017272847 (i.s.), kerta Ukrainų tvenkinį.

Repšių kaimo ribų aprašymas

Gretimybės	Gretimo žemės sklypo unikalūs Nr.
1-2	440033807173 (i.s.), kerta vietinės reikšmės kelią, 440033807173 (i.s.), 440017576244, kerta Varduvo upę, 440017576322, kerta 440017576322, 616400010034 (i.s.), 616400010145 (i.s.), 616400010155, 440033828814, kerta vietinės reikšmės kelią.
2-3	440033863173 (i.s.), 440033238232 (i.s.), 616400070082 (i.s.), 440023091601 (i.s.), 440032154335 (i.s.), 440032150557 (i.s.), 440022244362 (i.s.), kerta Varduvo upę, LVŽ, 440022244295 (i.s.), 440032930171(i.s.), kerta vietinės reikšmės kelią.
3-4	440022100281 (i.s.), vietinės reikšmės kelias, 440022100281 (i.s.), kerta vietinės reikšmės kelią, 440022100281 (i.s.), kerta vietinės reikšmės kelią, 440022100281 (i.s.), 440032150724, 440032151198, 440022100281 (i.s.), 440032151198, 440032150468, 440032150290, 440022100281 (i.s.), 440033052234, 440032150313, 440033192175, 440032150313, kerta vietinės reikšmės kelią, 440032489062, 440017576244, 616400010009, 616400010087, 616400010085, kerta vietinės reikšmės kelią, 611000120067 (i.s.), 611000120025 (i.s.), 611000120026 (i.s.), 611000120214 (i.s.), 618000060017 (i.s.), kerta vietinės reikšmės kelią, 440021805309, kerta rajoninės reikšmės kelią, 616400010153 (i.s.), 440021936056.
4-1	440021936056, 440032488965, kerta vietinės reikšmės kelią.

Kukių kaimo ribų aprašymas

Gretimybės	Gretimo žemės sklypo unikalūs Nr.
1-2	440038937052 (i.s.), 440038714033 (i.s.), vietinės reikšmės kelias, kerta vietinės reikšmės kelią, 440022775791 (i.s.), kerta vietinės reikšmės kelią, 440022775791 (i.s.), vietinės reikšmės kelias, 440016765247 (i.s.), vietinės reikšmės kelias, 616400040170 (i.s.), kerta Nurupio upę, kerta vietinės reikšmės kelią, 440038891620 (i.s.), 440038668928 (i.s.), 440038913892 (i.s.), 440038910435 (i.s.), 440038836338 (i.s.), 440038837268 (i.s.), 440038618781 (i.s.), 440038666714 (i.s.), 616400040171 (i.s.), 616400040035 (i.s.), 616400040014 (i.s.), 616400040131 (i.s.), 440039006280 (i.s.), 616400040132 (i.s.).
2-3	Kerta vietinės reikšmės kelią, 616400040081, 616400070051, 616400070013,

	616400070070.
3-4	616400070070, 616400070018, 616400070057, 440000434926, 616400070046, kerta vietinės reikšmės kelią, 616400070050, 616400070015, 616400070001, 616400070036, kerta vietinės reikšmės kelią, 440022851283 (i.s.), 440038957789 (i.s.), 440038835651 (i.s.), 440039142006, 440038835651 (i.s.), 613400070031 (i.s.), kerta Varduvos upę, 613400070031 (i.s.).
4-5	LVŽ, kerta rajoninės reikšmės kelią, 440032150779, 440022100281 (i.s.).
5-6	Kerta vietinės reikšmės kelią, 440032930171 (i.s.), kerta vietinės reikšmės kelią, 440032930171 (i.s.), 440022244295 (i.s.), rajoninės reikšmės kelias, kerta Varduvos upę, 440022244362, 440032150557, 440032154335, 440023091601, 616400070082, 440033238232, 440033863173.
6-1	440033863173, kerta vietinės reikšmės kelią, 440033713341, kerta vietinės reikšmės kelią, 440021926162 (i.s.), 616400010028, 616400010030, 616400010051, 616400010059, 616400010053, 616400010079, 616400010060, kerta vietinės reikšmės kelią, 440038836138, 440028880775 (i.s.), 440038944213 (i.s.), kerta Kvistės upę.

Bukančių kaimo ribų aprašymas

Gretimybės	Gretimo žemės sklypo unikalūs Nr.
1-2	440039064185, 440038913238, 440038941808, kerta Vičupio upę, 440038957056, kerta rajoninės reikšmės kelią, 440038913292, 440038902977, 440038669593, kerta rajoninės reikšmės kelią, kerta Nurupio upę, 440039011502, 616400040016, kerta vietinės reikšmės kelią.
2-3	440038956237 (i.s.), 616400040004 (i.s.), 616400040005 (i.s.), 440038956237 (i.s.), 440024470002.
3-4	Kerta Gūžės upę, LVŽ, kerta vietinės reikšmės kelią, 440021805852 (i.s.), 616400050027 (i.s.), 616400050026 (i.s.), 616400050036 (i.s.), 616400050049 (i.s.), 440021805852 (i.s.), 440009626710 (i.s.), kerta vietinės reikšmės kelią, 440009626710 (i.s.), kerta vietinės reikšmės kelią, 616400040132.
4-5	616400040132, 440039006280, 616400040131, 616400040014, 616400040035, 616400040171, 440038666714, 440038618781, 440038837268, 440038836338, 440038910435, 440038913892, 440038668928, 440038891620, kerta vietinės reikšmės kelią, LVŽ, kerta Nurupio upę, 616400040170, kerta vietinės reikšmės kelią, 440016765247, vietinės reikšmės kelias (i.s.), kerta vietinės reikšmės kelią, vietinės reikšmės kelias (i.s.), 440022775791, kerta vietinės reikšmės kelią, 440022775791, kerta vietinės reikšmės kelią, 616400030061, vietinės reikšmės kelias (i.s.), 440038714033, 440038937052.
5-6	440038937052, 440006454284, LVŽ, kerta vietinės reikšmės kelią, 440038945176, 440038938106, kerta vietinės reikšmės kelią, 440038937863, 440038619346, 440038618849, kerta vietinės reikšmės kelią, 440038596022, 440038623904, 616400030095, 616400030123, 616400030138, 440038618949, 440038956968, 440038941521, kerta vietinės reikšmės kelią, 440038941521, 440038911687.
6-7	440038911687, 440038671135, 440038671024, 616400030195, 440038938206, kerta rajoninės reikšmės kelią, 440039064185.
7-1	440039064185.

Obeliškių kaimo ribų aprašymas

Gretimybės	Gretimo žemės sklypo unikalus Nr.
1-2	440038940290, kerta vietinės reikšmės kelią, 440038891684, kerta vietinės reikšmės kelią, 616400040119, kerta vietinės reikšmės kelią, 616400040119, 440038912795.
2-3	440038912795, 440038939625, 618400040020 (i.s.), kerta vietinės reikšmės kelią, 440039128440, 440038939547.
3-4	440038939547, kerta vietinės reikšmės kelią, 440038954297, 440039063122, 440038959640, kerta rajoninės reikšmės kelią, 440038956237 (i.s.).
4-5	Kerta vietinės reikšmės kelią, 440038937385, 616400040057, 440039011502 (i.s.), kerta Nurupio upę, kerta vietinės reikšmės kelią, 440038669593 (i.s.), 440038902977 (i.s.), 440038913292 (i.s.), kerta rajoninės reikšmės kelią, 616400040075, kerta Vičiupio upę, 440038941808 (i.s.), 616400040086, 616400040083.
5-1	616400040083, 616400040019, 618400080013 (i.s.), vietinės reikšmės kelias, 618400080108 (i.s.), 618400080152 (i.s.), kerta vietinės reikšmės kelią, 440038943470, 440038940290.

Sugaudžių kaimo ribų aprašymas

Gretimybės	Gretimo žemės sklypo unikalus Nr.
1-2	440016351536, 440016145016, kerta vietinės reikšmės kelią, 440016128391 (i.s.), 440016144519, 440016523187.
2-3	Kerta 440016523187, 618400080014, 618400080074, 618400080126, 618400080107, 618400080141, 618400080102, 618400080004, 440005807327, kerta vietinės reikšmės kelią, 440021681510, 618400080034, 618400080079, vietinės reikšmės kelias (i.s.), kerta vietinės reikšmės kelią.
3-4	618400080164, vandens telkinys, 440002637085, vandens telkinys, 440002403918, 618400080070, 618400080166, 618400080136, 440027702608, 618400080116, 618400080112, 618400080061, vandens telkinys, 618400080113, 618400080090, kerta vietinės reikšmės kelią.
4-5	Kerta vandens telkinį, 440038940290 (i.s.), 618400080133, 618400080064, 440038940290 (i.s.), 440038943470 (i.s.), kerta vietinės reikšmės kelią, 618400080152, 618400080108, vietinės reikšmės kelias (i.s.), kerta vietinės reikšmės kelią, 618400080013, 440016134588.
5-6	440016134588.
6-7	440016134588, 618400080122, 618400080156, 440038891608 (i.s.), 618400080182, 440038781205 (i.s.), 440038833024 (i.s.), 440016523187, 618400020013.
7-1	618400020013, 440016134900, 440016155589, 440016134300, 440016151112, kerta vietinės reikšmės kelią, 440016352399 (i.s.), 440016351536.

Paviliotės kaimo ribų aprašymas

Gretimybės	Gretimo žemės sklypo unikalus Nr.
1-2	618400070087, 618400070079, 618400070067, 618400070036, 440024311400 (i.s.), 618400050015 (i.s.), 618400050067, 618400050010, 618400050036, 440008836957, 618400050043, 440038579661, 440005430902, 440038581669, 618400050062, kerta rajoninės reikšmės kelią.
2-3	440003604777 (i.s.), 440003604644 (i.s.), kerta rajoninės reikšmės kelią,

	618400050016 (i.s.), 618400050014 (i.s.), 440039099982 (i.s.), 618400050069 (i.s.), 440005345095 (i.s.), 440005345338 (i.s.), 618400050065, 440005345338 (i.s.), 440016523187 (i.s.), 618400050060 (i.s.), 440022179208, 618400050060 (i.s.), 440001647806 (i.s.), 440001647710 (i.s.), 440008541637, 440003615305, 440017565972, kerta 440017565972, 618400020054, 618400020057.
3-4	618400020057, 440001647921, 618400020036, 618400020197, 618400020038, 618400020044, kerta vietinės reikšmės kelią, 618400020044, 440003785573, 440016523187 (i.s.), 440019759323, kerta vietinės reikšmės kelią, 440016152297, kerta vietinės reikšmės kelią, 440016146413, 440016128780, 440016144519 (i.s.), 618400020050, 440016128391, 440016153142.
4-1	440016153142, 440016350228, LVŽ, kerta 440017565972, 440017565972, 618400050083 (i.s.), 618400050058, 618400050025, 618400050034, 618400050083 (i.s.), 618400050084 (i.s.), 440000458436 (i.s.), kerta vietinės reikšmės kelią, 618400070085 (i.s.), 618400070086 (i.s.), 618400070087.

Židikų miestelio ribų aprašymas

Gretimybės	Gretimo žemės sklypo unikalūs Nr.
1-2	440003604777, kerta 440016523187, 618400060237, 618400060158, kerta vietinės reikšmės kelią, 440016523187 (i.s.), Dubupio upės vidudiu, 618400060129, 440002089012, 618400060169, 618400060161 (i.s.), 440003364958 (i.s.), kerta vietinės reikšmės kelią, 618400060060, kerta vietinės reikšmės kelią.
2-3	618400060045 (i.s.), 618400060037, kerta vietinės reikšmės kelią, 618400060233 (i.s.), kerta vietinės reikšmės kelią, 618400060218, 618400060233 (i.s.), 618400060216, 618400060232, kerta 440021868366, 440021868366, 618400060136, 440021868366, 440005443309, LVŽ, 618400060131 (i.s.), kerta vietinės reikšmės kelią, 618400060251, kerta vietinės reikšmės kelią, 618400060251, 618400060211 (i.s.), 618400060255 (i.s.), kerta vietinės reikšmės kelią, 440021744612, 618400060132, 618400060254, kerta vietinės reikšmės kelią, 618400060255 (i.s.), kerta 440040787491, 618400040099 (i.s.), 618400040089 (i.s.), kerta rajoninės reikšmės kelią, 618400040039 (i.s.), vietinės reikšmės kelias, 618400040136 (i.s.), 618400040110 (i.s.), kerta vietinės reikšmės kelią, vietinės reikšmės kelias, 618400040139 (i.s.), 618400040068 (i.s.), kerta vietinės reikšmės kelią, 618400080164 (i.s.), kerta vietinės reikšmės kelią, 618400080164 (i.s.).
3-4	Kerta vietinės reikšmės kelią, vietinės reikšmės kelias, 618400080079 (i.s.), 618400080034 (i.s.), 440021681510 (i.s.), kerta vietinės reikšmės kelią, 440005807327 (i.s.), 618400080004 (i.s.), 618400080102 (i.s.), 618400080141 (i.s.), 618400080107 (i.s.), 618400080126 (i.s.), 618400080074 (i.s.), 618400080014 (i.s.), kerta 440016523187.
4-1	440016523187, 618400020053, kerta 440017565972, 440001647710, 440001647806, 618400050060, 440016523187, 440005345338, 440005345095, 618400050069, 440039099982, 618400050014, 618400050016, kerta vietinės reikšmės kelią, 440003604644, 440003604777.

Liuliškių kaimo ribų aprašymas

Gretimybės	Gretimo žemės sklypo unikalūs Nr.
------------	-----------------------------------

1-2	618400060184, kerta vietinės reikšmės kelią, 618400060124, 618400030042, 618400030044, 440024315677, kerta vietinės reikšmės kelią, 440024315677, 618400030009, 618400030033, kerta vietinės reikšmės kelią, 440031706226, 618400030095, 618400030047, 440021868366, kerta 440021868366.
2-3	618400060006, 440008135191, 440029941966, 440005678062, kerta vietinės reikšmės kelią, 618400060147, 440021784730, 618400060026, kerta vietinės reikšmės kelią, 440023111048, kerta vietinės reikšmės kelią, 618400060127 (i.s.), kerta vietinės reikšmės kelią, 440009843378 (i.s.), vandens telkinio viduriu, 618400060150 (i.s.), 618400060056, 618400060008, 618400060230, 618400060250, 618400060249, 440003688948 (i.s.), 618400060200 (i.s.), 618400060014 (i.s.), vandens telkinio viduriu, 618400060055 (i.s.), 440004765697 (i.s.), 618400060146, kerta 440040787491, 618400040022, 618400040021, 618400040022, 618400040148 (i.s.), 618400040045, 618400040071, 618400040118, 618400040062, 618400040004, kerta vietinės reikšmės kelią, 618400040014 (i.s.), kerta vietinės reikšmės kelią, 618400040014 (i.s.), 618400040090 (i.s.), kerta vietinės reikšmės kelią, 618400040090 (i.s.), 618400040116, 618400040040, 618400040090 (i.s.).
3-4	440038912795 (i.s.), 618400040119 (i.s.), kerta vietinės reikšmės kelią, 618400040119 (i.s.), kerta vietinės reikšmės kelią, 440038891684 (i.s.), vietinės reikšmės kelią, 440038940290 (i.s.).
4-5	Kerta vietinės reikšmės kelią, 618400080090, 618400080113, vandens telkinys, 618400080061, 618400080112, 618400080116, 440027702608, 618400080136, 618400080166, 618400080070, 440002403918, vandens telkinys, 440002637085, vandens telkinys, 618400080164.
5-6	618400080164, kerta vietinės reikšmės kelią, 618400080164, kerta vietinės reikšmės kelią, 618400040068, 618400040139, vietinės reikšmės kelias (i.s.), kerta vietinės reikšmės kelią, 618400040110, 618400040136, vietinės reikšmės kelias (i.s.), 618400040039, kerta vietinės reikšmės kelią, 618400040089, 618400040099, kerta 440040787491, 618400060255, kerta vietinės reikšmės kelią, 618400060255, kerta vietinės reikšmės kelią, 618400060255, 618400060211, 618400060220, 618400060193, kerta vietinės reikšmės kelią, 618400060131, LVŽ, 618400060046, 440041414668, kerta 440021868366, 618400060233, kerta vietinės reikšmės kelią, 618400060233, kerta vietinės reikšmės kelią, 618400060045.
6-1	618400060045, 618400060075, 618400060217, kerta vietinės reikšmės kelią, 618400060079 (i.s.), 618400060172 (i.s.), 618400060165 (i.s.), 618400060246, 618400060091, 618400060134 (i.s.), 618400060184.

Petraičių kaimo ribų aprašymas

Gretimybės	Gretimo žemės sklypo unikalūs Nr.
1-2	618400030039, kerta vietinės reikšmės kelią, 440029663645, 440002636844, kerta vietinės reikšmės kelią, 618400030049, Skuodo r. sav. (i.s.), 440005444828, 618400030082, kerta vietinės reikšmės kelią, vietinės reikšmės kelias, 618400030062, Skuodo r. sav. (i.s.), 618400030001, 618400030060, 618400030001, kerta vandens telkinį, 618400030108, kerta vietinės reikšmės kelią, 618400030108, Skuodo r. sav. (i.s.), 440005762656, kerta vietinės reikšmės kelią, 440042663460, 618400030059, 618400030027, 440008346087, Skuodo r. sav. (i.s.), 618400030077, 618400030055, 618400030004, 440005810853, 618400030046, 618400030072, 618400030080, 618400030031, 618400030100, 618400030037, 618400030038,

	440004670635, 618400030071, kerta Lūšės upę, 618400030071, 440021868366.
2-3	440021868366, kerta rajoninės reikšmės kelią.
3-4	440008135064, 618400030015, 440008181740, 440024315488, kerta vietinės reikšmės kelią, 618400030033 (i.s.), 618400030009 (i.s.), 618400030006, 618400030009 (i.s.), 440024315677 (i.s.), 618400030041, 440024315677 (i.s.), 618400030092, 440024315677 (i.s.), 618400030056, 440024315677 (i.s.), kerta vietinės reikšmės kelią, 618400030073, 618400030069, 618400060124 (i.s.), kerta vietinės reikšmės kelią, vandens telkinys, 440008250860.
4-1	440008250860, 618400060134 (i.s.), 440023248546 (i.s.), kerta vietinės reikšmės kelią, 440023248546 (i.s.), kerta rajoninės reikšmės kelią, 440023248624, 618400060176, 440008250860, 618400030065, 618400030039.

Senmiestės kaimo ribų aprašymas

Gretimybės	Gretimo žemės sklypo unikalūs Nr.
1-2	Kerta rajoninės reikšmės kelią, 440021868366 (i.s.), 440008165580, 618400040185, 618400020078, kerta vietinės reikšmės kelią, 618400040149.
2-3	Vietinės reikšmės kelias, 618400040149, 618400040172, 618400040171, Skuodo r. sav. (i.s.), 618400040005, kerta vietinės reikšmės kelią, 618400040005, 440007899365, 440021927802.
3-4	440021927802, kerta vandens telkinį, 440036507605, 618400040082, kerta 440040787491, 440007223225, 618400010128, kerta vietinės reikšmės kelią, 440007223147 (i.s.).
4-5	Kerta vietinės reikšmės kelią, 618400010141 (i.s.), vietinės reikšmės kelias, 618400010103 (i.s.), kerta vietinės reikšmės kelią, 440007922932 (i.s.), 440004670513 (i.s.), 618400010115.
5-6	618400010115, 618400040083, 618400010067.
6-7	618400010067, 618400010078, 618400010085, kerta vietinės reikšmės kelią, 440021927557, kerta vietinės reikšmės kelią, 440021927557, 618400040167, 618400040019, 618400040126, 618400040164, 440039032469 (i.s.), 618400040013, 618400040163, 618400040012, 440024314403.
7-8	440024314403, kerta vietinės reikšmės kelią, 618400040020, 618400040029, 618400040090.
8-1	618400040090, kerta vietinės reikšmės kelią, 618400040090, 618400040014, kerta vietinės reikšmės kelią, 618400040014, kerta vietinės reikšmės kelią, 618400040004 (i.s.), 618400040062 (i.s.), 618400040118 (i.s.), 618400040071 (i.s.), 618400040148, 440040787491, kerta 440040787491, 618400060146 (i.s.), kerta vandens telkinį, 618400060054, 440004765697, 618400060055, vandens telkinys, 618400060014, 618400060200, 440003688948, 618400060249 (i.s.), 618400060250 (i.s.), 618400060230 (i.s.), 618400060008 (i.s.), 618400060012, 618400060150, vandens telkinys, 440009843378, kerta vietinės reikšmės kelią, 618400060127, kerta vietinės reikšmės kelią, 440023111048 (i.s.), kerta vietinės reikšmės kelią, 618400060226, 440021784730 (i.s.), 618400060147 (i.s.), kerta vietinės reikšmės kelią, 440005678062 (i.s.), 440029941966 (i.s.), 440008135191 (i.s.), 618400060009, 618400060219, 440008135191 (i.s.), 618400060006 (i.s.).

Šeirių kaimo ribų aprašymas

Gretimybės	Gretimo žemės sklypo unikalūs Nr.
-------------------	--

1-2	440039032469, 616400040175, 440021805226, kerta vietinės reikšmės kelią, 440021805226, kerta vietinės reikšmės kelią, 440021805226.
2-3	440021805226, kerta vietinės reikšmės kelią, 616400040010 (i.s.), vietinės reikšmės kelias, 440038957289 (i.s.), kerta vietinės reikšmės kelią, 440038957289 (i.s.).
3-4	Kerta vietinės reikšmės kelią, kerta Gūžės upę, 440038956237.
4-5	440038956237, 616400040005, 616400040004, 440038956237.
5-1	440038956237, kerta rajoninės reikšmės kelią, 440038959640 (i.s.), 440039063122 (i.s.), 440038954297 (i.s.), kerta vietinės reikšmės kelią, 440038939547 (i.s.), 440039032469.

Strygalės kaimo ribų aprašymas

Gretimybės	Gretimo žemės sklypo unikalūs Nr.
1-2	616400040010.
2-3	616400040010, 440003545900 (i.s.), 440038957289, kerta vandens telkinį, 616400050037.
3-4	616400050037, 616400050014, 616400050015, 616400050040, kerta vietinės reikšmės kelią, 440021805852 (i.s.), 616400040072, 440038910468, 616400040118, 440001306209, kerta vandens telkinį, 440038957289.
4-1	440038957289, kerta vietinės reikšmės kelią, 440038957289, vietinės reikšmės kelias (i.s.), 616400040010, kerta vietinės reikšmės kelią, 616400040010.

Kugių kaimo ribų aprašymas

Gretimybės	Gretimo žemės sklypo unikalūs Nr.
1-2	440038957289 (i.s.), kerta vandens telkinį, 440021805852, kerta vietinės reikšmės kelią, 440021805852.
2-3	440021805852, 440008902622, 440021936023, kerta vietinės reikšmės kelią, 440008901311, LVŽ, 440010424390.
3-4	440010424390.
4-5	Kerta 440010424390, 440021809510, kerta vietinės reikšmės kelią, 616400070075 (i.s.), kerta rajoninės reikšmės kelią, 440009627818, 440005462480, 440019403260 (i.s.), 616400070009, 616400070028, 616400070027, 616400070055, 440020806355 (i.s.), 440020806355, 440024228426, 616400070025, 440016088212, kerta vietinės reikšmės kelią, 440007142936 (i.s.), 616400070048.
5-6	616400070048, 440003547615, 616400070061, kerta rajoninės reikšmės kelią.
6-7	616400050039, 616400050030, kerta vietinės reikšmės kelią, 440009626710, kerta vietinės reikšmės kelią, 440009626710, 440021805852, 616400050049, 616400050036, 616400050026, 616400050027, 440021805852, kerta vietinės reikšmės kelią, LVŽ, kerta Gūžės upę.
7-1	440038956237 (i.s.), 440021805852, 616400050034, 440038956237 (i.s.), kerta Gūžės upę, kerta vietinės reikšmės kelią.

Dapšių kaimo ribų aprašymas

Gretimybės	Gretimo žemės sklypo unikalūs Nr.
-------------------	--

1-2	616400070053, 616400070048 (i.s.), 616400070054, kerta vietinės reikšmės kelią, 440007142936, 616400070055, 440019403260, 440005462480 (i.s.), 440019403260, kerta vietinės reikšmės kelią, 616400070075, kerta vietinės reikšmės kelią, 440017073786, 440021809510 (i.s.), kerta 440010424390, 440010424390 (i.s.).
2-3	440029011596 (i.s.), 440016618507.
3-4	440016618507, 440001348998, 613400050048, 613400050044 (i.s.), kerta vietinės reikšmės kelią, 613400050044 (i.s.), 440016618607, kerta vietinės reikšmės kelią, 613400060013 (i.s.), 440006960436, kerta vietinės reikšmės kelią, 613400060013 (i.s.), 440020379400, 613400060013 (i.s.), 440010424390.
4-5	Kerta 440010424390, 613400070031, kerta vietinės reikšmės kelią, 613400070031.
5-1	613400070031, 440038835651, 440038957789, 440022851283, kerta vietinės reikšmės kelią, 440009846426, 440022851261, 440009846591, 440009846391, 616400070060, kerta vietinės reikšmės kelią, 440003547804, 616400070030, 616400070053.

Bučiskės kaimo ribų aprašymas

Gretimybės	Gretimo žemės sklypo unikalūs Nr.
1-2	613400070023, 440044090673, kerta vietinės reikšmės kelią, 440044090708.
2-1	440044090708, kerta vietinės reikšmės kelią, 440044090673, 613400070006, 613400070023.

Juodeikių kaimo ribų aprašymas

Gretimybės	Gretimo žemės sklypo unikalūs Nr.
1-2	613400050046, 440010424390 (i.s.), 440009413041, 440010424390 (i.s.), 613400060013, kerta vandens telkinį, 440002230286, 613400050044, kerta vietinės reikšmės kelią, 613400050044.
2-3	613400050044.
3-4	613400050044, 440044090673 (i.s.), 613400050044.
4-5	613400050044, 440004581688, 440039393496, 440039393496.
5-6	613400050044, 440000782665, 440028780480, 440018541452, 440029003183, kerta Varduvos upę, 440027278290, kerta vietinės reikšmės kelią, 440027278290, 613400050043, kerta vietinės reikšmės kelią, 613400050043, 440014831064, kerta vietinės reikšmės kelią, 613400040023, kerta vietinės reikšmės kelią, 613400040023.
6-1	613400040023, 613400050046, 440026349066, 613400050046.

Griežės kaimo ribų aprašymas

Gretimybės	Gretimo žemės sklypo unikalūs Nr.
1-2	440005464014, 440039399258, 613400080113, 613400080133 (i.s.), 440009873945 (i.s.), 613400080128 (i.s.), 440032687337 (i.s.), 613400080090 (i.s.), 613400080089 (i.s.), 440021316290 (i.s.), 613400080052 (i.s.), 613400080064 (i.s.).

2-3	Kerta vandens telkinį, kerta vietinės reikšmės kelią, 440001160623, 613400080126, 613400080125, 440005653529, 440028780480 (i.s.), 613400080160, 440028780480 (i.s.), 613400080094, 440004263766, 440011702739, 440028780480 (i.s.), 440032730226, 440028780480 (i.s.), 440001160690, kerta vietinės reikšmės kelią, 440023387040, 440003989242, 440028780480 (i.s.), 440003841272, kerta 440028780480, 613400100005, 613400080073 (i.s.), 440029002720 (i.s.), 613400080010 (i.s.), 440000547597 (i.s.), 613400100034, 619866660001.
3-4	619866660001.
4-5	619866660001, Ventos upė (i.s.), 440027277792, 613400040017, LVŽ, 440016672289, Ventos upė (i.s.), 613400040025, Ventos upė (i.s.), LVŽ, 440020453252, LVŽ, 440020400546 (i.s.), kerta vietinės reikšmės kelią, 440019505348 (i.s.), 611000140013 (i.s.), 440022099461 (i.s.), 613400040031, 613400040018, 440012153950, 440010524384, 440023052424, kerta rajoninės reikšmės kelią.
5-1	613400040023 (i.s.), kerta vietinės reikšmės kelią, 613400040023 (i.s.), kerta rajoninės reikšmės kelią, 440014831064 (i.s.), 613400050043 (i.s.), kerta vietinės reikšmės kelią, 613400050043 (i.s.), 440027278290 (i.s.), kerta vietinės reikšmės kelią, 440027278290 (i.s.), kerta Varduos upę, 440029003183 (i.s.), 440018541452 (i.s.), 613400040014, 440028780480, kerta 440028780480, 440014830912, 440023055960, 613400050044 (i.s.), 440005464014.

Giniočių kaimo ribų aprašymas

Gretimybės	Gretimo žemės sklypo unikalūs Nr.
1-2	Kerta vietinės reikšmės kelią, 613400080107, 440003414682, kerta 440028780480, 440001991439 (i.s.), 440005213172, 440004505028, 440003877778 (i.s.), vietinės reikšmės kelias, 440004507392, 440006177048, 440001877912, 440000813407, kerta vietinės reikšmės kelią, 440000777766, 440011702640, 440001686716, kerta vietinės reikšmės kelią, 440020655370 (i.s.), LVŽ, 440020655370 (i.s.), 613400080097 (i.s.), 440002089923 (i.s.), kerta vietinės reikšmės kelią, 613400080148 (i.s.), 613400080147 (i.s.), 613400080148 (i.s.), 613400080048 (i.s.), 613400080017 (i.s.), kerta vietinės reikšmės kelią, 440011624852 (i.s.), 613400080136 (i.s.), 619866660001 (i.s.), kerta 619866660001.
2-3	619866660001.
3-4	Kerta 619866660001, 440003086704, 440000547597, 613400080010, 440029002720, 613400080073, kerta 440028780480, 440028780480, 440001160623 (i.s.), kerta vietinės reikšmės kelią, kerta vandens telkinį.
4-1	613400080064 (i.s.), 440005508205, 440009842326, 440002618679, 440002538498, 613400080141, 440001686720.

Pikelių miestelio ribų aprašymas

Gretimybės	Gretimo žemės sklypo unikalūs Nr.
1-2	613400030033, 613400030017, kerta vandens telkinį, 440009842504, 613400090146, vandens telkinys, 613400030068 (i.s.), 440005324438, 613400030068 (i.s.), 440005324961, kerta vandens telkinį, 613400030068 (i.s.), 440011627922, 619866660001.

2-3	619866660001.
3-4	Kerta 619866660001, 619866660001, 613400080136, 440011624852, kerta vietinės reikšmės kelią, 613400080017, 613400080048, 613400080148, 613400080147, 613400080148, kerta vietinės reikšmės kelią, 440002089923, 613400080097, 440020655370, LVŽ, 440020655370, kerta vietinės reikšmės kelią, 613400080102, 613400080067, 440011702640 (i.s.), 440026549402, kerta vietinės reikšmės kelią, 440026549490, 613400080087, 440005078679, 440004507392 (i.s.), vietinės reikšmės kelias (i.s.), 440003877778, 440004505028 (i.s.), 440005213172 (i.s.), 440001991439, kerta 440028780480, 440028780480, 440003414682 (i.s.), 613400080107 (i.s.), kerta vietinės reikšmės kelią.
4-1	613400080016 (i.s.), 440005508127 (i.s.), 613400080052 (i.s.), kerta vietinės reikšmės kelią, 440021322476 (i.s.), 440022206706, 613400080145, kerta 440021454655, 440005488846, 440005650248, kerta vietinės reikšmės kelią, 440007342438, vietinės reikšmės kelias (i.s.), 613400090114 (i.s.), LVŽ, 440023387384 (i.s.), 440016458389, 440005650415, 440005340010, 440023387384 (i.s.), 613400090064, 440023387384 (i.s.), kerta vietinės reikšmės kelią, 440000812231 (i.s.), 613400090073 (i.s.), 440002700194 (i.s.), 440000501808 (i.s.), 613400090060 (i.s.), kerta vietinės reikšmės kelią, 613400090009, 613400090060 (i.s.), 613400090036, kerta 440040786442, 613400090037, 613400030040, 613400030033.

Juodeikėlių kaimo ribų aprašymas

Gretimybės	Gretimo žemės sklypo unikalus Nr.
1-2	Kerta vietinės reikšmės kelią, 440023387195, 440030635417, 440023387195, kerta rajoninės reikšmės kelią, 440023387451, kerta vietinės reikšmės kelią, 440023387451, 613400020036, kerta vietinės reikšmės kelią, 613400020036, kerta vietinės reikšmės kelią, 613400020036, 613400020049, 440012504791, kerta rajoninės reikšmės kelią, 440031974551 (i.s.), 440012504826, 440023628868, kerta Skutulo upę, 440003716596, kerta vietinės reikšmės kelią, 440003716609, kerta vietinės reikšmės kelią, 613400020033, 613400090018, 440023387384, 440023937386, 440006192745, 440040786442, kerta 440040786442, 440004480384, 440009869843, 440000812375, 440007142558, kerta vietinės reikšmės kelią, kerta vandens telkinį.
2-3	613400030033 (i.s.), 613400030040 (i.s.), 440023937320, kerta 440040786442, 440023937531, 613400090060, 440000501808, 440002700194, 613400090073, 440000812231, kerta vietinės reikšmės kelią, 440023387384, LVŽ, 613400090114, vietinės reikšmės kelias, 440007342438 (i.s.), 440021454655, kerta 440021454655, 440021322476, kerta vietinės reikšmės kelią, LVŽ, 613400080052, 440005508127, 613400080016.
3-4	613400080016, 440002538498 (i.s.), 613400080064.
4-5	613400080064, 613400080052, 440021316290, 613400080089, 613400080090, 440032687337, 613400080128, 440009873945, 613400080133, 440003499232, 440005464014 (i.s.).
5-6	613400050044 (i.s.), 440039393496 (i.s.), 440004581688 (i.s.), 613400050044 (i.s.), kerta vietinės reikšmės kelią, 440014831142, 440014830994.
6-7	440014830994, kerta vandens telkinį, kerta vietinės reikšmės kelią, 440044090673 (i.s.), 440044092735, 440029011985.
7-8	440029011985, 613400070040, 613400070020, 440029011596.

8-9	440029011596.
9-10	440029011596, kerta vietinės reikšmės kelią, 440010424390 (i.s.), 440023387195, 613400020054.
10-1	440023387195.

Ritinės kaimo ribų aprašymas

Gretimybės	Gretimo žemės sklypo unikalūs Nr.
1-2	440010424878, kerta 440010424878, LVŽ, 440039514715, 613400010031, 613400010157 (i.s.), 613400010152, kerta vietinės reikšmės kelią, 613400010099 (i.s.), 613400010081 (i.s.).
2-3	440023662104 (i.s.), 440023263830 (i.s.), 440023238917 (i.s.), 440020483052 (i.s.), 613400010105 (i.s.).
3-4	Kerta vandens telkinį, 440023052446.
4-5	440023052446, 613400010016, 440004521233, kerta vietinės reikšmės kelią, 613400030030, 613400030058, 440027433708, 440027435038, 440027433708, 440023053598 (i.s.), 440032171084 (i.s.), 613400030042, kerta vietinės reikšmės kelią, 613400030042, 440032171084 (i.s.).
5-6	Kerta vietinės reikšmės kelią, LVŽ, 613400030049, kerta vietinės reikšmės kelią, 613400030049, 613400030012, 613400030066 (i.s.), 613400030064, 613400030013, 440028445583, kerta vandens telkinį, 613400030081, kerta 619866660001.
6-7	619866660001.
7-8	Kerta 619866660001, 440011627922 (i.s.), 613400030068, 613400030092, vandens telkinys, 613400090146 (i.s.), 440009842504 (i.s.), kerta vandens telkinį, 440009414239, 613400030017 (i.s.), 613400030033 (i.s.).
8-9	Kerta vietinės reikšmės kelią, vietinės reikšmės kelias, 440007142558 (i.s.), 440000812375 (i.s.), 440009869843 (i.s.), 440004480384 (i.s.), kerta 440040786442, 613400020079, 613400020033 (i.s.), kerta rajoninės reikšmės kelią, 613400020034, 440003716609 (i.s.), kerta Skutulo upę, 440023628868 (i.s.), 440000839038, 440031974551, kerta rajoninės reikšmės kelią, 440012504791 (i.s.), 613400020049 (i.s.), 613400020036 (i.s.), 440006160961, 440014874596, 613400020036 (i.s.), 613400020060, kerta vietinės reikšmės kelią, 613400020060, 440023257823, kerta vietinės reikšmės kelią, 440023257823, kerta vietinės reikšmės kelią, 440023257823, 613400020114, 613400020119, 440002668028, 440023628894, 440023138698, 613400010001, kerta rajoninės reikšmės kelią, 440023387195 (i.s.), 613400010100, 613400010151, kerta vietinės reikšmės kelią, LVŽ.
9-10	Kerta 440010424878, 440010424878.
10-1	440010424878.

Parakalnio kaimo ribų aprašymas

Gretimybės	Gretimo žemės sklypo unikalūs Nr.
1-2	440036037342 (i.s.), kerta rajoninės reikšmės kelią, 440035711603, 440036123949, kerta 440040787491, 440043381533, 440036502173, kerta vietinės reikšmės kelią, 440035712699, 440035977998, 440035714182, 440035978140, 440034902655, kerta vietinės reikšmės kelią, 440034902655, 440035711636, vietinės reikšmės kelias, kerta vietinės reikšmės kelią, 440035710140, 440035977832.

2-3	440035977832, 440035716966, kerta 440035716966, 440010424878 (i.s.).
3-1	440035021931 (i.s.), 618400010025, 440035711472, 440035711270, kerta vietinės reikšmės kelią, 440035711190, 440035711358, 440008711160 (i.s.), kerta rajoninės reikšmės kelią, LVŽ, kerta Dubulio upę, 440035977954 (i.s.), 618400010066 (i.s.), 618400010065 (i.s.).

Kentaučių kaimo ribų aprašymas

Gretimybės	Gretimo žemės sklypo unikalūs Nr.
1-2	440007223147 (i.s.), 440036830176 (i.s.), 618400010141, 440035977954, 618400010065.
2-3	618400010065, 618400010066, 440035977954, kerta Dubulio upę, LVŽ, kerta vietinės reikšmės kelią, 440008711160, 440008132056, 440035711190 (i.s.), kerta vietinės reikšmės kelią, 440035711270 (i.s.), 440035711472 (i.s.), 618400010025 (i.s.), 618400010152, 440035021931.
3-4	440035021931, 440008131891, 440010424878 (i.s.), kerta 440010424878.
4-5	440023387195 (i.s.), 440010424878.
5-6	Kerta 440010424878, LVŽ, 440008901311 (i.s.), 440008132201, 440008901311 (i.s.), kerta vietinės reikšmės kelią, 616400050018, 440021936023 (i.s.), kerta vandens telkinį, 440016572871, 440021421752, 440007899210.
6-7	440007899210, 440003545900, 616400040010 (i.s.), 440004220428, 618400010074.
7-1	618400010074, 440004670513, 440007922932, kerta vietinės reikšmės kelią, 440007922932, kerta vietinės reikšmės kelią, 618400010103, vietinės reikšmės kelias (i.s.), 618400010141, vietinės reikšmės kelias (i.s.).

Dautarų kaimo ribų aprašymas

Gretimybės	Gretimo žemės sklypo unikalūs Nr.
1-2	440021926238, 440008135280, 618400010073, 618400010060, 619866660001.
2-3	Kerta 619866660001, 440023387120, kerta vandens telkinį, LVŽ, 440014874696 (i.s.), 613400030043 (i.s.), 440020640977, kerta vietinės reikšmės kelią, 440042681214, 440042681236, kerta vietinės reikšmės kelią, 440021393368, 440028386849.
3-4	440028386849, 613400030005, 613400030006, 440023662104 (i.s.), 440025407232, 613400010081.
4-5	613400010081, 613400010099, kerta vietinės reikšmės kelią, 613400010157, 613400010031 (i.s.), 613400010051, 613400010052, LVŽ, kerta 440010424878, 440036559176.
5-6	440036559176, 440035977832 (i.s.), 440035710140 (i.s.), kerta vietinės reikšmės kelią, vietinės reikšmės kelias (i.s.), 440035711636, 440034902655, kerta vietinės reikšmės kelią, 440034902655, 440035978140, 440035714182, 440035977998, 440035712699, kerta vietinės reikšmės kelią, 440036868065, 440036538202, kerta 440040787491, 440040787491, kerta rajoninės reikšmės kelią, 440036037342.
6-7	440036037342, 618400010150, 440035710239, 440036830176, 440007223147.
7-1	440007223147, kerta vietinės reikšmės kelią, 618400010128 (i.s.), 440007223225 (i.s.), kerta 440040787491, 618400040082 (i.s.), 440036507605 (i.s.), kerta vandens telkinį, 440021927802 (i.s.), 440021926238.

Liepkalnės kaimo ribų aprašymas

Gretimybės	Gretimo žemės sklypo unikalūs Nr.
1-2	440023662104, 613400030006 (i.s.), 613400030005 (i.s.), 440028386849 (i.s.), 440020483052, 613400010105.
2-3	Kerta vietinės reikšmės kelią, 613400030046, kerta vietinės reikšmės kelią, 613400030046, kerta vietinės reikšmės kelią.
3-1	613400010105, 440020483052, 440023238917, 440023263830, 440023662104.

Palūšės kaimo ribų aprašymas

Gretimybės	Gretimo žemės sklypo unikalūs Nr.
1-2	619866660001.
2-3	Kerta 619866660001, 440023053598 (i.s.), 613400030039, 613400030056, kerta vietinės reikšmės kelią, 613400030074, 613400030031, 440016592742, 613400030032, kerta vietinės reikšmės kelią.
3-4	440023052446 (i.s.), kerta vandens telkinį.
4-5	Kerta vietinės reikšmės kelią, 613400030032, 613400030028, 613400030062, kerta vietinės reikšmės kelią, 613400030062, 613400030007, kerta vietinės reikšmės kelią.
5-1	440028386849 (i.s.), 440021393368 (i.s.), vietinės reikšmės kelias, 440042681236 (i.s.), 440042681214 (i.s.), kerta vietinės reikšmės kelią, 440020640977 (i.s.), 613400030004, 613400030003, 613400030002, 440014874696, 613400030043, 440014874696, kerta vandens telkinį, 440023387120 (i.s.), 440001352901, kerta 619866660001.

Miltenių kaimo ribų aprašymas

Gretimybės	Gretimo žemės sklypo unikalūs Nr.
1-2	Kerta vietinės reikšmės kelią, 440023053598, kerta vietinės reikšmės kelią, 440023053598, kerta 619866660001.
2-3	619866660001.
3-4	440023053598, kerta vietinės reikšmės kelią, 440023053598, 440001239427, kerta Gudono upę, 440020483030 (i.s.), 440021152296 (i.s.), LVŽ, 440004612830 (i.s.), 440032171084,
4-1	440032171084, kerta vietinės reikšmės kelią, 440032171084, 440023053598, kerta vietinės reikšmės kelią, 440004521233 (i.s.), 613400010016 (i.s.), 440023052446 (i.s.).

Bataičių kaimo ribų aprašymas

Gretimybės	Gretimio žemės sklypo unikalus Nr.
1-2	440032171084 (i.s.), 440004612830, LVŽ, 440021152296, 440020483030, kerta Gudono upę, 440001239427 (i.s.), 440023053598 (i.s.), kerta vietinės reikšmės kelią, 440023053598 (i.s.), 613400030077, kerta 619866660001.
2-3	619866660001.
3-1	Kerta 619866660001, 440016457966, 613400030081 (i.s.), kerta vandens telkinį, 440028445583 (i.s.), 613400030013 (i.s.), 613400030066, kerta Gudono upę, 613400030047, kerta vietinės reikšmės kelią, 613400030047, LVŽ, kerta vietinės reikšmės kelią.



VALSTYBĖS ĮMONĖ REGISTRŲ CENTRAS

Vinco Kudirkos g. 18-3, 03105 Vilnius, tel. (8 5) 268 8202, faks. (8 5) 268 8311, el. p. info@registrucentras.lt.
Duomenys kaupiami ir saugomi Juridinių asmenų registre, kodas 124110246

Lietuvos Respublikos
Vidaus reikalų ministerijai
Šventaragio g. 2
01510 Vilnius

2018-02-13

Nr. (1.1.30)s- 1520

Į 2018-02 -05

Nr. 18-1231

DĖL LIETUVOS RESPUBLIKOS VYRIAUSYBĖS NUTARIMO PROJEKTO DERINIMO

Valstybės įmonė Registrų centras išnagrinėjo Lietuvos Respublikos Vyriausybės nutarimo projektą Nr. 18-1231 „Dėl Mažeikių rajono savivaldybės gyvenamųjų vietovių nustatymo, panaikinimo, gyvenamųjų vietovių teritorijų ribų nustatymo ir pakeitimo“ (toliau – Projektas) ir derina jį su pastaba. Atsižvelgiant į tai, kad Mažeikių apylinkės seniūnijoje yra įregistruotas Maigų kaimas, Projekto 3.2 punkte vietoje žodžio „Maigių“ reikalinga įrašyti žodį „Maigų“.

Direktoriaus pirmasis pavaduotojas

Rimantas Ramanauskas

Zenonas Lapėnas, tel. (8 5) 268 8334, el. p. Zenonas.Lapenas@registrucentras.lt



LIETUVOS RESPUBLIKOS SUSISIEKIMO MINISTERIJA

Biudžetinė įstaiga, Gedimino pr. 17, LT-01505 Vilnius, tel. (8 5) 261 2363,
faks. (8 5) 212 4335, el. p. sumin@sumin.lt.

Duomenys kaupiami ir saugomi Juridinių asmenų registre, kodas 188620589

Vidaus reikalų ministerijai

2018-02-12 Nr. 2-846

Į 2018-02-02 Nr. 1D-646

DĖL LIETUVOS RESPUBLIKOS VYRIAUSYBĖS NUTARIMO „DĖL MAŽEIKŲ RAJONO SAVIVALDYBĖS GYVENAMŲJŲ VIETОВIŲ NUSTATYMO, PANAIKINIMO, GYVENAMŲJŲ VIETОВIŲ TERITORIJŲ RIBŲ NUSTATYMO IR PAKEITIMO“ PROJEKTO DERINIMO

Susisiekimo ministerija išnagrinėjo Jūsų 2018 m. vasario 2 d. raštu Nr. 1D-646 „Dėl Lietuvos Respublikos Vyriausybės nutarimo „Dėl Mažeikių rajono savivaldybės gyvenamųjų vietovių nustatymo, panaikinimo, gyvenamųjų vietovių teritorijų ribų nustatymo ir pakeitimo“ projekto derinimo“ pateiktą derinti Lietuvos Respublikos Vyriausybės nutarimo „Dėl Mažeikių rajono savivaldybės gyvenamųjų vietovių nustatymo, panaikinimo, gyvenamųjų teritorijų ribų nustatymo ir pakeitimo“ projektą ir informuoja, kad pagal kompetenciją pastabų ir pasiūlymų neturi.

Susisiekimo viceministras

Ričardas Degutis

E. Savickas, tel. (8 5) 239 3848, el. p. evaldas.savickas@sumin.lt



LR VRM BENDRASIS DEPARTAMENTAS
Gauta per TAPIS
2018-02-15 Nr. 1G-1533

LIETUVOS RESPUBLIKOS ŽEMĖS ŪKIO MINISTERIJA

Vidaus reikalų ministerijai

2018-02-13 Nr. 2D-522 (12.145)
I 2018-02-02 Nr. 1D-646

DĖL LIETUVOS RESPUBLIKOS VYRIAUSYBĖS NUTARIMO PROJEKTO

Išnagrinėję Lietuvos Respublikos Vyriausybės nutarimo „Dėl Mažeikių rajono savivaldybės gyvenamųjų vietovių nustatymo, panaikinimo, gyvenamųjų vietovių teritorijų ribų nustatymo ir pakeitimo“ projektą informuojame, kad pagal kompetenciją pastabų ir pasiūlymų neturime.

Viceministras

Saulius Savickis

Jolita Aldonienė, tel. (8 5) 210 0528, el. p. jolita.aldoniene@zum.lt

Biudžetinė įstaiga
Gedimino pr. 19
01103 Vilnius
Tel. (8 5) 239 1001
Faks. (8 5) 239 1212

El. paštas zum@zum.lt
<http://www.zum.lt>
Duomenys kaupiami ir saugomi
Juridinių asmenų registre
Kodas 188675190

Atsiskaitomoji sąskaita
LT674010042400070079
Luminor Bank AB



**LIETUVOS RESPUBLIKOS VYRIAUSYBĖS KANCELIARIJOS
TEISĖS GRUPĖS**

IŠVADA

**DĖL LIETUVOS RESPUBLIKOS VYRIAUSYBĖS NUTARIMO „DĖL MAŽEIKIŲ RAJONO
SAVIVALDYBĖS GYVENAMŲJŲ VIETŲ VIETŲ NUSTATYMO, PANAIKINIMO, GYVENAMŲJŲ
VIETŲ TERITORIJŲ RIBŲ NUSTATYMO IR PAKĖITIMO“ PROJEKTO (toliau – Projektas)
(NR. TAP-18-480; TAIS NR. 18-1231(2))**

2018-04-06 Nr. NV-895

Vilnius

Įvertinę Projekto atitiktį įstatymams, Vyriausybės nutarimams bei teisės technikos reikalavimams, tačiau nevertindami Projekto nuostatų atitikties pridedamiems planams, taip pat pastarųjų atitikties teritorijų planavimo dokumentų rengimui nustatytiems reikalavimams, informuojame, kad esminių pastabų ir pasiūlymų neturime, tačiau, atsižvelgdami į tai, jog Projekte esama nuostatų dėl pavadinimų suteikimo gyvenamosioms vietovėms, siūlome papildyti Projekto antraštę žodžiais „pavadinimų suteikimo“.

Teisės grupės vyriausiasis specialistas

Domas Galkauskas