

**LIETUVOS RESPUBLIKOS VYRIAUSYBĖS KANCELIARIJA
VIEŠOJO VALDYMO IR SOCIALINĖS APLINKOS DEPARTAMENTAS
VIEŠOJO VALDYMO IR ATVIROS VYRIAUSYBĖS SKYRIUS**

PAŽYMA

**DĖL LIETUVOS RESPUBLIKOS VYRIAUSYBĖS NUTARIMO „DĖL MOLĖTŲ RAJONO
SAVIVALDYBĖS GYVENAMŲJŲ VIETŲ PAVADINIMŲ PAKEITIMO,
GYVENAMOSIOS VIETOVĖS NUSTATYMO, GYVENAMŲJŲ VIETŲ PANAIKINIMO,
TERITORIJŲ RIBŲ NUSTATYMO IR KEITIMO“ PROJEKTO (TOLIAU – PROJEKTAS)
(TAP-17-979; TAIS NR. 17-6862(2))**

2017-07-20 Nr. NV-1913

Vilnius

Projekto rengėja – Vidaus reikalų ministerija.

Projekto tikslas: nustatyti Molėtų rajono savivaldybės gyvenamųjų vietovių teritorijų ribas ir pavadinimus, pakeisti Molėtų miesto teritorijos ribas.

Dabartinė situacija. Šiuo metu esamos Molėtų rajono savivaldybės gyvenamųjų vietovių teritorijų ribos yra sąlyginės ir netikslios, neatitinka suformuotų žemės sklypų ribų, nesutampa su keliais, stabiliais kraštovaizdžio kompleksais ir kitais objektais.

Projekto esmė. Nustatant gyvenamųjų vietovių teritorijų ribas, naikinant kaimus, buvo atsižvelgiama į vietos gyventojų, žemės sklypų savininkų pastabas ir pasiūlymus, Nekilnojamojo turto registre įregistruotų žemės sklypų adresus. Molėtų rajono savivaldybės taryba, įvertinusi vietos gyventojų nuomonę, savo sprendimais pateikė Vyriausybei pasiūlymus dėl savivaldybės gyvenamųjų vietovių teritorijų ribų ir pavadinimų tvarkymo.

Derinimas. Projektas be pastabų suderintas su Susisiekimo ministerija ir Žemės ūkio ministerija, patikslintas pagal valstybės įmonės Registrų centro pastabas. Vyriausybės kanceliarijos Teisės departamentas pateikė redakcinio pobūdžio pastabą.

Atitiktis Vyriausybės programos nuostatom. Teikiamas projektas suderintas su Vyriausybės programos 76.2 papunkčio nuostata, kad naujų savivaldybių steigimas, esamų jungimas ir kitoks teritorinis pertvarkymas turi vykti tikrai pačių vietos gyventojų ar savivaldybių tarybų iniciatyva.

Dalykinio vertinimo išvada. Siūlome projektą svarstyti Vyriausybės posėdžio A dalyje.

Skyriaus patarėja

Vaiva Bernotaitė

Vaiva Bernotaitė, tel. 8 706 63 762, el. p. vaiva.bernotaite@lr.lt



LIETUVOS RESPUBLIKOS VIDAUS REIKALŲ MINISTERIJA

Biudžetinė įstaiga, Šventaragio g. 2, LT-01510 Vilnius,
tel.: (8 5) 271 7154 / 271 7178, faks. (8 5) 271 8551, el. p. bendrasisd@vrm.lt
Duomenys kaupiami ir saugomi Juridinių asmenų registre, kodas 188601464

Lietuvos Respublikos Vyriausybei

2017-07-03 Nr. 1D- 3591 (31)

DĖL LIETUVOS RESPUBLIKOS VYRIAUSYBĖS NUTARIMO „DĖL MOLĖTŲ RAJONO SAVIVALDYBĖS GYVENAMŲJŲ VIETŲ PAVADINIMŲ PAKEITIMO, GYVENAMOSIOS VIETOVĖS NUSTATYMO, GYVENAMŲJŲ VIETŲ PANAIKINIMO, TERITORIJŲ RIBŲ NUSTATYMO IR KEITIMO“ PROJEKTO TEIKIMO

Vidaus reikalų ministerija, vadovaudamasi Administracinių vienetų ir gyvenamųjų vietovių teritorijų ribų ir pavadinimų tvarkymo taisyklių, patvirtintų Lietuvos Respublikos Vyriausybės 1996 m. birželio 3 d. nutarimu Nr. 651 „Dėl administracinių vienetų ir gyvenamųjų vietovių teritorijų ribų ir pavadinimų tvarkymo“ (toliau – Taisyklės), 34 punktu, teikia Lietuvos Respublikos Vyriausybės nutarimo „Dėl Molėtų rajono savivaldybės gyvenamųjų vietovių pavadinimų pakeitimo, gyvenamosios vietovės nustatymo, gyvenamųjų vietovių panaikinimo, teritorijų ribų nustatymo ir keitimo“ projektą (toliau – Nutarimo projektas).

Nutarimo projekto tikslas – sutvarkyti Molėtų rajono savivaldybės gyvenamųjų vietovių teritorijų ribas ir pavadinimus, pakeisti Molėtų miesto teritorijos ribas.

Šiuo metu esančios Molėtų rajono savivaldybės gyvenamųjų vietovių teritorijų ribos yra sąlyginės ir netikslios, neatitinka suformuotų žemės sklypų ribų, nesutampa su keliais, stabiliais kraštovaizdžio kompleksais ir kitais objektais.

Tokia situacija prieštarauja Taisyklėse nustatytiems gyvenamųjų vietovių teritorijų ribų nustatymo principams, sukelia problemų planuojant teritorijas ir formuojant nekilnojamojo turto ribas, administruojant nekilnojamąjį turtą, deklaruoiant gyvenamąją vietą, suteikiant adresus, vystant infrastruktūrą, taip pat sunkumų patiria nekilnojamojo turto savininkai, matininkai, projektuotojai ir šiuos darbus organizuojantys asmenys. Priėmus Nutarimo projektą, bus sudarytos sąlygos šių problemų sprendimui.

Nutarimo projektu siūlomų naikinti Ukrainkos, Stroliškių, Galinavos ir Rašos viensėdžių, Naujasodžio, Skauroniškių ir Lyginių kaimų teritorijos priskiriamos gretimiesiems kaimams, su kuriais šias teritorijas sieja esama infrastruktūra.

Siūlomo naikinti Jonišio seniūnijos Sliūzų viensėdžio teritorija yra nežinoma, jame nėra registruoto nekilnojamojo turto ir asmenų, deklaravusių savo gyvenamąją vietą.

Atsižvelgiant į vietos gyventojų pageidavimą, Luokesos seniūnijoje atkuriamas Tvarų viensėdis. Lietuvos Respublikos teritorijos administracinių vienetų ir jų ribų įstatymo 3 straipsnio 6 dalyje pateikiama „viensėdžio“ samprata suponuoja situaciją, kad tokio tipo gyvenamoji vietovė negali būti naujai nustatoma ir tik istoriškai susiformavusi, tačiau išnykusi, gyvenamoji vietovė gali būti atkuriamą nustatant jai viensėdžio tipą. Atsižvelgiant į šias nuostatas papildomai pateikiama informacija ir dokumentai, pagrindžiantys siūlomo nustatyti Tvarų *viensėdžio*, kaip istoriškai susiformavusios gyvenamosios vietovės, tipą.

Besiplečiant viensėdžiams, kuriuose kuriasi naujos sodybos, Nutarimo projektu siūloma Adomiškėlio, Antadūrės, Kieriškių, Pašilės, Žvėryno, Šeikiškės ir Zavytiškio viensėdžių tipą pakeisti į kaimo.

Siekiant aiškumo, Nutarimo projektu atskiriami skirtinguose masyvuose išsidėstę, po dvi teritorijas turintys Padumblės, Dienavagių kaimai ir Miškinių viensėdis, kuriems siūloma palikti tuos pačius vardus papildant juos romėniškais skaitmenimis (Padumblės I ir Padumblės II, Dienavagių I ir Dienavagių II, Miškinių I ir Miškinių II).

Valstybinė lietuvių kalbos komisija neprieštarauja dėl suteikiamo Tvarų viensėdžio vardo ir kitų kaimų pavadinimų keitimo.

Nustatant gyvenamųjų vietovių teritorijų ribas, naikinant kaimus, buvo atsižvelgiama į vietos gyventojų, žemės sklypų savininkų pastabas ir pasiūlymus, Nekilnojamojo turto registre įregistruotų žemės sklypų adresus.

Molėtų rajono savivaldybės taryba, įvertinusi vietos gyventojų nuomonę, savo sprendimais pateikė siūlymus Vyriausybei dėl savivaldybės gyvenamųjų vietovių teritorijų ribų ir pavadinimų tvarkymo.

Papildomai su visuomene konsultuojamasi Nutarimo projektą paskelbus Vidaus reikalų ministerijos interneto svetainėje ir Lietuvos Respublikos Seimo teisės aktų informacinės sistemos (TAIS) projektų registravimo posistemyje.

Atsižvelgiant į Numatomo teisinio reguliavimo poveikio vertinimo metodikos, patvirtintos Lietuvos Respublikos Vyriausybės 2003 m. vasario 26 d. nutarimu Nr. 276, 4 punktą, Nutarimo projekto numatomo teisinio reguliavimo poveikio vertinimas neatliekamas.

Numatomo teisinio reguliavimo neigiamų pasekmių nenumatoma.

Nutarimo projekto įgyvendinimas papildomų valstybės biudžeto lėšų nepareikalaus.


Nutarimo projektas be pastabų suderintas su Susisiekimo ir Žemės ūkio ministerijomis, patikslintas pagal valstybės įmonės Registrų centro pastabas.

Nutarimo projektą parengė Vidaus reikalų ministerijos Viešojo valdymo politikos departamento (direktorius – P. Skardžius, tel. 271 7071) Vietos savivaldos politikos skyriaus (vedėja – D. Masaitienė, tel. 271 7187) vyriausioji specialistė A. Tranylienė (tel. 271 8306).

PRIDEDAMA:

1. Nutarimo projektas, 12 lapų.
2. Molėtų rajono savivaldybės tarybos 2017 m. vasario 23 d. sprendimo Nr. B1-12 „Dėl siūlymo Lietuvos Respublikos Vyriausybei nustatyti ir panaikinti Molėtų rajono savivaldybės gyvenamąsias vietas, suteikti joms pavadinimus ir nustatyti teritorijų ribas“, 2017 m. balandžio 27 d. sprendimo Nr. B1-97 „Dėl Molėtų rajono savivaldybės tarybos 2017 m. vasario 23 d. sprendimo Nr. B1-12 „Dėl siūlymo Lietuvos Respublikos Vyriausybei nustatyti ir panaikinti Molėtų rajono savivaldybės gyvenamąsias vietas, suteikti joms pavadinimus ir nustatyti teritorijų ribas“ pakeitimo“ ir aiškinamojo rašto kopijos, 8 lapai.
3. Valstybinės lietuvių kalbos komisijos 2016 m. balandžio 22 d. rašto Nr. S1-166(1.7) ir 2016 m. gruodžio 12 d. rašto Nr. S1-516(1.7) kopijos, 3 lapai.
4. Lietuvos centrinio valstybės archyvo 2016 m. gruodžio 13 d. rašto Nr. R2-126 su priedais kopija, 15 lapų.
5. Gyvenamųjų vietovių teritorijų ribų aprašymai, 330 lapų.
6. Molėtų rajono savivaldybės gyvenamųjų vietovių teritorijų ribų ir pavadinimų tvarkymo planai M 1:50000 ir M 1:10000, 47 lapai.
7. Susisiekimo ministerijos 2017 m. birželio 9 d. rašto Nr. 2-1800 kopija, 1 lapas.
8. Žemės ūkio ministerijos 2017 m. birželio 13 d. rašto Nr. 2D-2119(12.145) kopija, 1 lapas.
9. Valstybės įmonės Registrų centro 2017 m. birželio 8 d. rašto Nr. (1.1.30)s-4905 kopija, 1 lapas.

Vidaus reikalų ministras



Eimutis Misiūnas

LIETUVOS RESPUBLIKOS VYRIAUSYBĖ

NUTARIMAS

**DĖL MOLĖTŲ RAJONO SAVIVALDYBĖS GYVENAMŲJŲ VIETŲ PAVADINIMŲ
PAKEITIMO, GYVENAMOSIOS VIETOVĖS NUSTATYMO, GYVENAMŲJŲ VIETŲ
PANAIKINIMO, TERITORIJŲ RIBŲ NUSTATYMO IR PAKEITIMO**

2017 m. d. Nr.
Vilnius

Vadovaudamasi Lietuvos Respublikos teritorijos administracinių vienetų ir jų ribų įstatymo 9 straipsnio 1 dalimi ir 10 straipsniu ir atsižvelgdama į Molėtų rajono savivaldybės tarybos 2017 m. vasario 23 d. sprendime Nr. B1-12 „Dėl siūlymo Lietuvos Respublikos Vyriausybei nustatyti ir panaikinti Molėtų rajono savivaldybės gyvenamąsias vietas, suteikti joms pavadinimus ir nustatyti teritorijų ribas“ ir 2017 m. balandžio 27 d. sprendime Nr. B1-97 „Dėl Molėtų rajono savivaldybės tarybos 2017 m. vasario 23 d. sprendimo Nr. B1-12 „Dėl siūlymo Lietuvos Respublikos Vyriausybei nustatyti ir panaikinti Molėtų rajono savivaldybės gyvenamąsias vietas, suteikti joms pavadinimus ir nustatyti teritorijų ribas“ pakeitimo“ išdėstytus pasiūlymus, pateiktus įvertinus vietos gyventojų nuomonę, Lietuvos Respublikos Vyriausybė n u t a r i a :

1. Pakeisti šių Molėtų rajono savivaldybės gyvenamųjų vietovių pavadinimus:

1.1. Alantos seniūnijos Adomėlišio viensėdžio pavadinimą ir vadinti jį Adomėlišio kaimu;

1.2. Čiulėnų seniūnijos:

1.2.1. Antadūrės viensėdžio pavadinimą ir vadinti jį Antadūrės kaimu;

1.2.2. Padumblės kaimo (identifikavimo kodas 22533) pavadinimą ir vadinti jį Padumblės I kaimu;

1.2.3. Padumblės kaimo (identifikavimo kodas 22531) pavadinimą ir vadinti jį Padumblės II kaimu;

1.3. Dubingių seniūnijos Kieriškių viensėdžio pavadinimą ir vadinti jį Kieriškių kaimu;

1.4. Giedraičių seniūnijos:

1.4.1. Dienavagių kaimo (identifikavimo kodas 13537) pavadinimą ir vadinti jį Dienavagių I kaimu;

1.4.2. Dienavagių kaimo (identifikavimo kodas 13536) pavadinimą ir vadinti jį Dienavagių II kaimu;

1.4.3. Miškinių viensėdžio (identifikavimo kodas 21212) pavadinimą ir vadinti jį Miškinių I viensėdžiu;

1.4.4. Miškinių viensėdžio (identifikavimo kodas 21214) pavadinimą ir vadinti jį Miškinių II viensėdžiu;

- 1.4.5. Pašilės viensėdžio pavadinimą ir vadinti jį Pašilės kaimu;
- 1.5. Joniškio seniūnijos Žvėryno viensėdžio pavadinimą ir vadinti jį Žvėryno kaimu;
- 1.6. Luokesos seniūnijos Šeikiškės viensėdžio pavadinimą ir vadinti jį Šeikiškės kaimu;
- 1.7. Suginčių seniūnijos Zavytiškio viensėdžio pavadinimą ir vadinti jį Zavytiškio kaimu.
2. Nustatyti Molėtų rajono savivaldybės Luokesos seniūnijos gyvenamąją vietovę ir suteikti jai Tvarų viensėdžio pavadinimą.
3. Panaikinti šias Molėtų rajono savivaldybės gyvenamąsias vietas:
 - 3.1. Alantos seniūnijos:
 - 3.1.1. Naujasodžio kaimą, o jo teritoriją – 128,46 hektaro priskirti Alantos seniūnijos Alantos miestelio teritorijai;
 - 3.1.2. Ukrainkos viensėdį, o jo teritoriją – 20,52 hektaro priskirti Alantos seniūnijos Janonių kaimo teritorijai (18,46 hektaro) ir Mokylių kaimo teritorijai (2,06 hektaro);
 - 3.2. Čiulėnų seniūnijos Stroliškių viensėdį, o jo teritoriją – 14,49 hektaro priskirti Čiulėnų seniūnijos Anomislio kaimo teritorijai (4,96 hektaro) ir Čiulėnų kaimo teritorijai (9,53 hektaro);
 - 3.3. Dubingių seniūnijos Skauroniškių kaimą, o jo teritoriją – 31,88 hektaro priskirti Dubingių seniūnijos Liudgardos viensėdžio teritorijai;
 - 3.4. Giedraičių seniūnijos:
 - 3.4.1. Galinavos viensėdį, o jo teritoriją – 3,16 hektaro priskirti Giedraičių seniūnijos Giedraičių miestelio teritorijai;
 - 3.4.2. Lyginių kaimą, o jo teritoriją – 7,56 hektaro priskirti Giedraičių seniūnijos Miškinų kaimo teritorijai;
 - 3.5. Joniškio seniūnijos Sliūzų viensėdį;
 - 3.6. Mindūnų seniūnijos Rašos viensėdį, o jo teritoriją – 2,13 hektaro priskirti Mindūnų seniūnijos Parašės kaimo teritorijai.
4. Nustatyti Molėtų rajono savivaldybės gyvenamųjų vietovių teritorijų ribas pagal pridedamus planus:
 - 4.1. Alantos seniūnijos: Adomiškėlio kaimo (42,21 hektaro), Adomiškio kaimo (117,45 hektaro), Alantėlės kaimo (61,45 hektaro), Alantėlės viensėdžio (9,63 hektaro), Alantos kaimo (393,44 hektaro), Alantos miestelio (294,63 hektaro), Antanavos kaimo (49,81 hektaro), Antaliežių kaimo (427,76 hektaro), Antakščių kaimo (680,87 hektaro), Avilčių kaimo (369,64 hektaro), Ažubalių kaimo (114,53 hektaro), Ažuprūdžių kaimo (37,63 hektaro), Bajorų kaimo (103,69 hektaro), Bareikių kaimo (416,84 hektaro), Buržilų kaimo (120,86 hektaro), Bučiškių kaimo (162,23 hektaro), Cezariškio kaimo (30,18 hektaro), Dauniškių kaimo (36,09 hektaro), Debeikių kaimo (294,39 hektaro), Degsnių kaimo (145,31 hektaro), Duobinių kaimo (92,22 hektaro), Duobytės kaimo (6,73 hektaro), Gabrieliškio viensėdžio (39,75 hektaro), Gaigalų kaimo (180,82 hektaro),

Gaidamonių kaimo (303,70 hektaro), Galinių kaimo (117,29 hektaro), Gegužinės viensėdžio (14,92 hektaro), Glembuvkos viensėdžio (17,29 hektaro), Išdegos viensėdžio (5,51 hektaro), Janonių kaimo (554,35 hektaro), Jaurų kaimo (110,33 hektaro), Juodiškio kaimo (238,27 hektaro), Juodiškių kaimo (119,62 hektaro), Juotiškių kaimo (112,66 hektaro), Juozapavos kaimo (125,15 hektaro), Jurgiškio viensėdžio (7,69 hektaro), Kadariškių kaimo (87,73 hektaro), Kalvių kaimo (226,05 hektaro), Kameniškio kaimo (29,11 hektaro), Karalinos kaimo (322,95 hektaro), Karališkių kaimo (69,13 hektaro), Karališkio viensėdžio (27,31 hektaro), Kazlų kaimo (263,10 hektaro), Klabinių kaimo (713,57 hektaro), Laičių kaimo (604,75 hektaro), Liobiškių kaimo (42,91 hektaro), Maišiakulės kaimo (73,88 hektaro), Marcelinos kaimo (40,53 hektaro), Mediniškių kaimo (102,95 hektaro), Meilelės kaimo (20,30 hektaro), Migiškių kaimo (313,64 hektaro), Mokylių kaimo (242,69 hektaro), Motiejūnų kaimo (265,34 hektaro), Paąžuolių kaimo (180,99 hektaro), Padvarnių kaimo (63,44 hektaro), Pagirių kaimo (31,79 hektaro), Pagojo viensėdžio (12,43 hektaro), Pagulbio kaimo (119,27 hektaro), Pakryžės kaimo (25,33 hektaro), Paraudinės viensėdžio (138,10 hektaro), Pasuojės kaimo (43,03 hektaro), Patiltės viensėdžio (6,67 hektaro), Pavirinčių kaimo (289,12 hektaro), Petruvkos kaimo (95,30 hektaro), Piešiškių kaimo (150,96 hektaro), Rasokalnio kaimo (38,77 hektaro), Runionių kaimo (459,00 hektaro), Salų viensėdžio (8,93 hektaro), Sedūniškio kaimo (81,70 hektaro), Semeniškio kaimo (25,23 hektaro), Semenuvkos kaimo (53,28 hektaro), Sikariškių kaimo (197,19 hektaro), Sikūnių kaimo (186,49 hektaro), Skritakalnio viensėdžio (28,77 hektaro), Smėlinkos kaimo (14,15 hektaro), Spulių kaimo (468,39 hektaro), Svobiškėlio kaimo (217,15 hektaro), Svobiškio kaimo (285,78 hektaro), Šemetiškių kaimo (120,79 hektaro), Šilelio kaimo (65,69 hektaro), Šilinkos kaimo (55,77 hektaro), Šunakojų kaimo (359,30 hektaro), Tiesiūniškių kaimo (90,47 hektaro), Tijūniškio kaimo (120,25 hektaro), Tomiluvkos kaimo (34,88 hektaro), Trumponių kaimo (424,73 hektaro), Uosipių kaimo (72,12 hektaro), Upeliškio kaimo (75,92 hektaro), Vaikšniūnų kaimo (242,73 hektaro), Varnasalio viensėdžio (27,90 hektaro), Vastapų kaimo (2,96 hektaro), Viktoriškio viensėdžio (7,45 hektaro), Vilniškio kaimo (45,65 hektaro), Zapijuvkos kaimo (123,99 hektaro), Želtiškių kaimo (166,82 hektaro) ir Žygeliškio kaimo (187,08 hektaro).

4.2. Balninkų seniūnijos: Agatavos kaimo (25,02 hektaro), Aklušės kaimo (420,14 hektaro), Aleksandravos viensėdžio (40,01 hektaro), Antamakių kaimo (220,68 hektaro), Antanavos kaimo (59,27 hektaro), Antanuvkos kaimo (14,33 hektaro), Aparų kaimo (62,55 hektaro), Austranijos kaimo (26,35 hektaro), Ažuožerių kaimo (56,95 hektaro), Balninkėlių kaimo (178,62 hektaro), Balninkų miestelio (828,87 hektaro), Čereškų kaimo (255,18 hektaro), Dapkūniškių kaimo (401,78 hektaro), Dapulšio kaimo (46,04 hektaro), Dvarniškio kaimo (86,12 hektaro), Galubovkos kaimo (54,39 hektaro), Galų kaimo (17,27 hektaro), Gėliogalių kaimo (386,50 hektaro), Gilužių kaimo (420,92 hektaro), Girsteitiškio kaimo (489,30 hektaro), Gruodžių kaimo (391,60 hektaro), Jaruliškio kaimo (218,39 hektaro), Juodpurvių kaimo (89,52 hektaro), Kampų kaimo (41,15 hektaro), Kazimieravos

kaimo (72,94 hektaro), Kibildžių kaimo (224,79 hektaro), Krūmiškių kaimo (113,08 hektaro), Kuktiškio viensėdžio (45,18 hektaro), Kuliabridos kaimo (77,60 hektaro), Labelių kaimo (262,20 hektaro), Libertavos kaimo (195,79 hektaro), Narušišio kaimo (76,95 hektaro), Pabaldisio kaimo (102,21 hektaro), Pabaltonės kaimo (130,66 hektaro), Pabarų kaimo (207,45 hektaro), Paberžės kaimo (42,20 hektaro), Pagojų kaimo (55,02 hektaro), Pagrindos kaimo (90,95 hektaro), Pakeršių kaimo (168,33 hektaro), Papiškių kaimo (187,61 hektaro), Paraisčių kaimo (102,46 hektaro), Perkalių kaimo (602,83 hektaro), Petriškių kaimo (281,31 hektaro), Pikietkos kaimo (24,90 hektaro), Pusvaškių kaimo (98,24 hektaro), Raudoklės kaimo (92,97 hektaro), Rūtėnų kaimo (272,36 hektaro), Skerdimų kaimo (36,27 hektaro), Spragilų kaimo (0,27 hektaro), Svetlavos kaimo (22,94 hektaro), Ščiurio kaimo (85,71 hektaro), Šilelių kaimo (58,84 hektaro), Šmotišio kaimo (78,86 hektaro), Trakų kaimo (85,25 hektaro), Valentinavos viensėdžio (41,06 hektaro), Valių kaimo (92,00 hektaro), Vališkių kaimo (71,50 hektaro), Vanaginės kaimo (164,62 hektaro), Vengrių kaimo (180,20 hektaro), Verėjimų kaimo (106,11 hektaro), Zapaškos kaimo (173,14 hektaro), Zapolės kaimo (44,78 hektaro) ir Zatiškio viensėdžio (34,73 hektaro).

4.3. Čiulėnų seniūnijos: Aidiečių kaimo (122,62 hektaro), Aigėlų kaimo (36,52 hektaro), Aiterados kaimo (25,42 hektaro), Akmenių kaimo (256,00 hektaro), Alnės kaimo (184,12 hektaro), Andrioniškio kaimo (136,49 hektaro), Anomislio kaimo (160,38 hektaro), Antadūrės kaimo (172,43 hektaro), Antamalkėstės kaimo (68,11 hektaro), Antatiškių kaimo (179,97 hektaro), Bimbirių kaimo (203,95 hektaro), Braškiškių kaimo (94,49 hektaro), Budriškių kaimo (241,82 hektaro), Cezariškių kaimo (92,84 hektaro), Čiulėnų kaimo (246,94 hektaro), Damošiškių kaimo (165,46 hektaro), Drasėnų kaimo (147,28 hektaro), Gaidalaučiznos kaimo (117,43 hektaro), Gaidžių kaimo (72,27 hektaro), Garneliškių kaimo (47,33 hektaro), Gečionių kaimo (19,84 hektaro), Geležninkų kaimo (31,31 hektaro), Giliųjų kaimo (30,57 hektaro), Grauzės viensėdžio (3,25 hektaro), Ivankų kaimo (59,43 hektaro), Janaukos kaimo (176,82 hektaro), Janušiškių kaimo (95,33 hektaro), Juodėnų kaimo (292,58 hektaro), Juodiškių kaimo (68,28 hektaro), Kabelių kaimo (111,05 hektaro), Kemetiškių kaimo (92,52 hektaro), Kėvelių kaimo (207,46 hektaro), Krivitiškių kaimo (19,33 hektaro), Kulinių kaimo (69,10 hektaro), Kulionių kaimo (188,57 hektaro), Kumelynės kaimo (20,57 hektaro), Levaniškių kaimo (257,73 hektaro), Mieliūnų kaimo (221,84 hektaro), Mindučių kaimo (314,38 hektaro), Navasiolkos kaimo (328,72 hektaro), Obelynės kaimo (69,98 hektaro), Oželiškių kaimo (22,10 hektaro), Padumblės I kaimo (29,71 hektaro), Padumblės II kaimo (62,31 hektaro), Paeisetės I kaimo (19,42 hektaro), Pagojų kaimo (118,81 hektaro), Pakubėtiškių I kaimo (55,04 hektaro), Pakubėtiškių II kaimo (65,28 hektaro), Painketrių kaimo (138,27 hektaro), Papūgžlynės kaimo (267,98 hektaro), Pašeikio kaimo (11,84 hektaro), Pašekščių kaimo (4,94 hektaro), Pavarnynių kaimo (129,05 hektaro), Pikietkos viensėdžio (20,65 hektaro), Poviliškio viensėdžio (160,34 hektaro), Purvėnų kaimo (158,36 hektaro), Raudonėlės kaimo (48,70 hektaro), Rudilių kaimo (242,75 hektaro),

Saladiškių kaimo (24,15 hektaro), Saliniškio kaimo (16,02 hektaro), Sanklodiškių kaimo (115,95 hektaro), Sklėriškės kaimo (214,43 hektaro), Sližiškių kaimo (53,61 hektaro), Smėlinkos viensėdžio (23,20 hektaro), Smilgių viensėdžio (17,07 hektaro), Spaskų kaimo (28,11 hektaro), Stacijavos kaimo (42,10 hektaro), Stirnių kaimo (146,85 hektaro), Strakėnų kaimo (153,91 hektaro), Šaltupio kaimo (25,85 hektaro), Šeikių kaimo (131,33 hektaro), Šestokiškių kaimo (154,15 hektaro), Šnieriškėlių kaimo (76,64 hektaro), Taitiškių kaimo (62,34 hektaro), Toliejų kaimo (275,37 hektaro), Ustronio kaimo (162,22 hektaro), Užsienio kaimo (29,56 hektaro), Vaivadiškių kaimo (140,79 hektaro), Varniškių kaimo (74,54 hektaro), Vyšnelių kaimo (301,22 hektaro), Zagurtiškių kaimo (103,01 hektaro), Žiezulių kaimo (83,34 hektaro) ir Žvaigždžiakalnio kaimo (95,17 hektaro).

4.4. Dubingių seniūnijos: Adomaitiškių kaimo (20,08 hektaro), Antanavos viensėdžio (24,18 hektaro), Arabijos viensėdžio (16,88 hektaro), Arliškių kaimo (26,03 hektaro), Barkuškių kaimo (67,56 hektaro), Bijutiškio kaimo (218,91 hektaro), Brazdoniškių viensėdžio (39,97 hektaro), Ciūniškių kaimo (444,29 hektaro), Čechėviškių kaimo (18,99 hektaro), Čimbarų kaimo (88,15 hektaro), Dailidiškių kaimo (123,65 hektaro), Degsnės kaimo (69,76 hektaro), Diskavos viensėdžio (72,41 hektaro), Drąsių kaimo (289,40 hektaro), Dubingių kaimo (240,35 hektaro), Dubingių miestelio (140,42 hektaro), Galinių kaimo (47,24 hektaro), Gasparėnų kaimo (69,08 hektaro), Gaveikių kaimo (158,41 hektaro), Giraičių kaimo (67,46 hektaro), Gramiškių kaimo (14,07 hektaro), Graužinkos viensėdžio (0,50 hektaro), Grybiškių kaimo (167,11 hektaro), Grinkliškių kaimo (27,57 hektaro), Gudeikių kaimo (161,45 hektaro), Gurakalnės kaimo (45,88 hektaro), Gurnių kaimo (20,68 hektaro), Guronų viensėdžio (30,90 hektaro), Jurkiškio viensėdžio (28,31 hektaro), Kartuvėlės viensėdžio (28,68 hektaro), Kieriškių kaimo (78,21 hektaro), Kliukų kaimo (142,28 hektaro), Kovaičių kaimo (292,93 hektaro), Krasnogurkos kaimo (23,55 hektaro), Kreiviškių kaimo (255,74 hektaro), Kuriškių kaimo (74,34 hektaro), Kužų kaimo (137,88 hektaro), Labotiškių kaimo (247,96 hektaro), Laumikonų kaimo (407,95 hektaro), Lauryniškių viensėdžio (55,51 hektaro), Liudgardos viensėdžio (5,53 hektaro), Markeliškių viensėdžio (55,32 hektaro), Marozaukos kaimo (95,63 hektaro), Miežonių kaimo (197,11 hektaro), Mikališkių kaimo (123,46 hektaro), Murališkių kaimo (522,22 hektaro), Namališkių kaimo (75,26 hektaro), Paspieškos kaimo (1,68 hektaro), Piktaraisčio kaimo (94,38 hektaro), Pilviškių viensėdžio (36,37 hektaro), Pivoriūnų kaimo (20,92 hektaro), Raznatolkų kaimo (59,78 hektaro), Rudokų kaimo (173,84 hektaro), Sabaliankos viensėdžio (127,24 hektaro), Sarališkių viensėdžio (36,47 hektaro), Skorenikų kaimo (126,30 hektaro), Smailių kaimo (238,90 hektaro), Šakimo kaimo (86,96 hektaro), Šiupieniškių kaimo (67,16 hektaro), Trumpakojų kaimo (66,73 hektaro), Turliškių kaimo (174,90 hektaro), Varniškių I viensėdžio (39,09 hektaro), Varniškių II viensėdžio (31,90 hektaro), Verbyliškių viensėdžio (53,38 hektaro), Vieversių kaimo (29,01 hektaro), Voronių kaimo (194,05 hektaro), Zaberžos kaimo (76,39 hektaro) ir Žalktynės kaimo (139,34 hektaro).

4.5. Giedraičių seniūnijos: Abramaučiznos kaimo (210,61 hektaro), Akmenkos kaimo (185,70 hektaro), Aleksandriškių kaimo (192,06 hektaro), Alkos kaimo (25,93 hektaro), Ambraziškių kaimo (87,20 hektaro), Antajuodžių kaimo (86,99 hektaro), Antapusnės kaimo (88,58 hektaro), Aukštinės viensėdžio (65,66 hektaro), Baravykynės kaimo (10,35 hektaro), Baskų kaimo (208,58 hektaro), Bekešių kaimo (187,20 hektaro), Bekupės kaimo (363,92 hektaro), Bilšių kaimo (75,61 hektaro), Bitėnų kaimo (178,66 hektaro), Buzaičių kaimo (12,85 hektaro), Čivylių kaimo (119,24 hektaro), Daubariškių kaimo (122,32 hektaro), Daujočių kaimo (331,35 hektaro), Didžiokų kaimo (380,70 hektaro), Dienavagių I kaimo (101,64 hektaro), Dienavagių II kaimo (165,84 hektaro), Dūdėnų kaimo (200,63 hektaro), Dundulių kaimo (306,55 hektaro), Gailiškių kaimo (75,46 hektaro), Gailiūnų kaimo (100,90 hektaro), Gerčiukų kaimo (70,09 hektaro), Giedraičių miestelio (241,88 hektaro), Giedraičių viensėdžio (19,86 hektaro), Gižių kaimo (110,26 hektaro), Granicos kaimo (17,95 hektaro), Gubesos kaimo (49,62 hektaro), Jančiūrų kaimo (150,64 hektaro), Jasiuliškių kaimo (154,60 hektaro), Jasiūniškių kaimo (44,55 hektaro), Jaurų kaimo (242,16 hektaro), Juozapavos kaimo (69,99 hektaro), Juozapuvkos kaimo (43,33 hektaro), Kalnų kaimo (107,80 hektaro), Kalniškių kaimo (92,44 hektaro), Kamaraučiznos kaimo (166,89 hektaro), Kamastos kaimo (154,92 hektaro), Karkažiškių kaimo (94,69 hektaro), Karklynės kaimo (95,22 hektaro), Karužalaukio kaimo (137,58 hektaro), Kazliškėlių kaimo (64,43 hektaro), Kazliškių kaimo (149,81 hektaro), Kojeliškių kaimo (32,87 hektaro), Kopūstiškių kaimo (37,62 hektaro), Kraujaleidžių kaimo (201,40 hektaro), Kulundžių kaimo (131,59 hektaro), Kupriškių kaimo (101,97 hektaro), Kuvenių kaimo (137,78 hektaro), Latvių kaimo (107,86 hektaro), Laumėnų kaimo (160,82 hektaro), Ledamušių kaimo (53,11 hektaro), Liesuvkos kaimo (47,99 hektaro), Marguolių kaimo (193,45 hektaro), Martyniškių kaimo (77,29 hektaro), Masiuliškių kaimo (12,46 hektaro), Medinų kaimo (112,74 hektaro), Melužių kaimo (93,95 hektaro), Miškinių kaimo (157,70 hektaro), Miškinių I viensėdžio (88,75 hektaro), Miškinių II viensėdžio (117,15 hektaro), Mūravankos kaimo (49,45 hektaro), Navynos viensėdžio (9,27 hektaro), Ožkinių kaimo (259,91 hektaro), Padvarių kaimo (264,57 hektaro), Padvario kaimo (111,46 hektaro), Paežerių kaimo (64,15 hektaro), Pajaurės kaimo (39,77 hektaro), Papiškių kaimo (378,34 hektaro), Pašilės kaimo (21,30 hektaro), Pašilių kaimo (110,71 hektaro), Pikietos kaimo (44,14 hektaro), Piliakiemių kaimo (285,95 hektaro), Pusnės kaimo (453,80 hektaro), Pušalotų kaimo (456,80 hektaro), Račiškių kaimo (20,02 hektaro), Radžiūnų kaimo (225,19 hektaro), Raktariškių kaimo (32,11 hektaro), Ridvoniškių kaimo (178,42 hektaro), Ringelių kaimo (98,54 hektaro), Sadauskų kaimo (51,57 hektaro), Sičiūnų kaimo (168,90 hektaro), Skrebulių kaimo (283,11 hektaro), Smėlinkos kaimo (91,32 hektaro), Sniegiškių kaimo (17,95 hektaro), Stalėriškių kaimo (125,57 hektaro), Staškūnų kaimo (126,66 hektaro), Suvalkynės kaimo (53,65 hektaro), Šakališkių kaimo (33,18 hektaro), Šaltabarščių kaimo (83,21 hektaro), Šaltenių kaimo (95,27 hektaro), Šaltupio kaimo (104,75 hektaro), Šareikiškių kaimo (93,15 hektaro), Šarkiškių kaimo (87,84 hektaro), Šešuolių

kaimo (99,35 hektaro), Šiaudiškių kaimo (67,26 hektaro), Šiaudžių kaimo (261,36 hektaro), Šilos viensėdžio (4,10 hektaro), Šiupienių kaimo (266,91 hektaro), Taukelių kaimo (27,06 hektaro), Tumenčiznos kaimo (71,34 hektaro), Ūlyčėlės kaimo (216,86 hektaro), Užugirių kaimo (47,25 hektaro), Vaičelių kaimo (94,77 hektaro), Vaikučių kaimo (115,74 hektaro), Varijatkos kaimo (3,17 hektaro), Vėdarų kaimo (149,07 hektaro), Verbylų kaimo (96,51 hektaro), Vigadkos viensėdžio (15,75 hektaro), Vilkaraisčių kaimo (26,42 hektaro), Vyteikių kaimo (114,99 hektaro), Vitiškių kaimo (53,50 hektaro), Zanėnų kaimo (335,96 hektaro), Zdoniškių kaimo (135,70 hektaro), Žalvarių kaimo (546,97 hektaro), Žvangučių I kaimo (93,40 hektaro), Žvangučių II kaimo (182,32 hektaro), Žvirbliškių kaimo (31,01 hektaro) ir Žvyrinkos kaimo (44,12 hektaro).

4.6. Inturkės seniūnijos: Aleniškių kaimo (44,12 hektaro), Alkūnų kaimo (166,15 hektaro), Andrašiūnų kaimo (109,84 hektaro), Antagaluonės kaimo (130,00 hektaro), Arielynės viensėdžio (1,23 hektaro), Ažuožerių kaimo (247,85 hektaro), Babačiznos kaimo (26,62 hektaro), Balčėnų kaimo (143,56 hektaro), Bambėnų kaimo (168,44 hektaro), Bambėniškės kaimo (111,62 hektaro), Barutiškių kaimo (43,23 hektaro), Bebrusų kaimo (103,25 hektaro), Bebrusėlių kaimo (25,72 hektaro), Beinašilio kaimo (83,93 hektaro), Beržinės viensėdžio (16,63 hektaro), Bučeliškės kaimo (78,45 hektaro), Bulaučiznos kaimo (129,12 hektaro), Butkaučiznos kaimo (87,78 hektaro), Dagūniškių kaimo (118,42 hektaro), Dailidžių kaimo (232,49 hektaro), Damačiznos kaimo (256,84 hektaro), Daujotiškės kaimo (57,40 hektaro), Dirvoniškių kaimo (19,74 hektaro), Dūdanosių kaimo (194,29 hektaro), Egipto kaimo (8,95 hektaro), Gaižiūnų kaimo (128,56 hektaro), Gališkių kaimo (24,05 hektaro), Garšvėnų kaimo (161,01 hektaro), Golių kaimo (182,42 hektaro), Grabnioko kaimo (32,83 hektaro), Grubiškių kaimo (29,84 hektaro), Gugialaukio kaimo (33,15 hektaro), Inturkės kaimo (115,15 hektaro), Išdagų viensėdžio (16,74 hektaro), Jaunakampio kaimo (198,63 hektaro), Jotoniškių kaimo (99,65 hektaro), Jukniškių kaimo (129,48 hektaro), Juršiškių kaimo (56,08 hektaro), Kačergų kaimo (161,75 hektaro), Kačiūniškių kaimo (95,75 hektaro), Kamužės viensėdžio (55,70 hektaro), Karalinavos kaimo (106,52 hektaro), Kaušinių kaimo (194,31 hektaro), Keršėniškės kaimo (144,79 hektaro), Kertuojos kaimo (20,80 hektaro), Kūmonių kaimo (243,89 hektaro), Kuolakasių kaimo (72,06 hektaro), Laputėnų kaimo (64,89 hektaro), Laukininkų kaimo (256,90 hektaro), Liepeliškių kaimo (72,79 hektaro), Liešiškių kaimo (48,36 hektaro), Lukštinkos kaimo (15,02 hektaro), Maciūniškių kaimo (37,94 hektaro), Mackonių kaimo (169,69 hektaro), Malinaučiznos I kaimo (11,99 hektaro), Malinaučiznos II kaimo (58,20 hektaro), Manatonų kaimo (204,42 hektaro), Maniškių kaimo (55,82 hektaro), Matelėnų kaimo (189,55 hektaro), Matelių kaimo (114,39 hektaro), Medinų kaimo (73,63 hektaro), Miežonių kaimo (107,07 hektaro), Migdoliškės kaimo (30,20 hektaro), Mikalojiškio kaimo (158,82 hektaro), Milašiškių kaimo (23,53 hektaro), Naujasodžių kaimo (143,16 hektaro), Noreikiškių kaimo (117,67 hektaro), Pabebrusės kaimo (30,77 hektaro), Pagaluonės kaimo (171,19 hektaro), Pagojės viensėdžio (8,08 hektaro), Pakrovų kaimo (284,25 hektaro),

Palakajo kaimo (66,02 hektaro), Paliepių kaimo (124,53 hektaro), Papiškių kaimo (147,64 hektaro), Pašulniškių kaimo (237,25 hektaro), Patilčių kaimo (317,22 hektaro), Pavašuokio kaimo (41,37 hektaro), Pikčiūniškių kaimo (137,54 hektaro), Putriškių kaimo (48,03 hektaro), Rabinaukos kaimo (57,72 hektaro), Rasteniškių kaimo (36,77 hektaro), Raukučių kaimo (83,88 hektaro), Rudesos kaimo (73,42 hektaro), Rudesėlės kaimo (27,20 hektaro), Rutonių kaimo (112,58 hektaro), Sadaniškių kaimo (156,58 hektaro), Sikariškių kaimo (36,37 hektaro), Simančių kaimo (213,92 hektaro), Sklėriškių kaimo (50,12 hektaro), Skroblynų kaimo (211,70 hektaro), Spačiūniškių kaimo (2,37 hektaro), Stanuliškių kaimo (23,19 hektaro), Steponiškių kaimo (65,13 hektaro), Straškūniškių kaimo (58,17 hektaro), Suduikių kaimo (91,50 hektaro), Surgušės kaimo (45,23 hektaro), Surguškių kaimo (70,08 hektaro), Ščiurio viensėdžio (15,56 hektaro), Šniūrų kaimo (15,63 hektaro), Trandiškių kaimo (53,58 hektaro), Traniškių kaimo (119,47 hektaro), Ūtos kaimo (138,67 hektaro), Utiškių kaimo (36,14 hektaro), Užtilčių kaimo (240,38 hektaro), Vaikštėnų kaimo (179,14 hektaro), Varlynės kaimo (31,42 hektaro), Vengelkos viensėdžio (16,01 hektaro), Vilpiškių kaimo (20,14 hektaro), Vymančių kaimo (26,48 hektaro), Vitiškių kaimo (24,38 hektaro), Vyžinių kaimo (308,89 hektaro), Zamokėlių kaimo (159,94 hektaro), Žalėniškio kaimo (51,78 hektaro), Žeimelių kaimo (110,89 hektaro), Žeimių kaimo (184,76 hektaro) ir Žvirbliškių kaimo (101,31 hektaro).

4.7. Joniškio seniūnijos: Alkos kaimo (17,46 hektaro), Alkūniškių kaimo (572,95 hektaro), Andrulėnų kaimo (239,34 hektaro), Antakalnio kaimo (138,19 hektaro), Antašventės kaimo (270,10 hektaro), Arnionių I kaimo (893,87 hektaro), Arnionių II kaimo (550,87 hektaro), Ažulankos kaimo (101,62 hektaro), Ažupravalio kaimo (73,09 hektaro), Baluošos viensėdžio (19,99 hektaro), Barkeliškių I kaimo (160,76 hektaro), Barkeliškių II kaimo (108,61 hektaro), Bendžiukų kaimo (160,34 hektaro), Bijūnų kaimo (313,48 hektaro), Bimbiškių kaimo (40,59 hektaro), Binkūnų kaimo (70,61 hektaro), Burnėnų kaimo (423,16 hektaro), Cegelnės viensėdžio (31,89 hektaro), Čistaboros kaimo (77,56 hektaro), Dagiškių kaimo (27,65 hektaro), Didžialaukio kaimo (63,72 hektaro), Dirvonų viensėdžio (57,84 hektaro), Dirvoniškių kaimo (146,89 hektaro), Gačkiškių kaimo (355,22 hektaro), Giraitės I viensėdžio (18,90 hektaro), Girinių kaimo (154,59 hektaro), Girinių viensėdžio (33,77 hektaro), Grauzinių kaimo (305,85 hektaro), Grybėnų kaimo (90,23 hektaro), Gruodiškių kaimo (71,66 hektaro), Gurelių kaimo (97,18 hektaro), Jakūbėniškių kaimo (34,15 hektaro), Janušų kaimo (158,67 hektaro), Joniškio miestelio (195,08 hektaro), Juodažeimių kaimo (27,17 hektaro), Juodenėnų kaimo (130,62 hektaro), Jutonių kaimo (186,61 hektaro), Kertadalės kaimo (128,46 hektaro), Kerulių kaimo (435,44 hektaro), Kruopinės viensėdžio (41,30 hektaro), Kupeliškio viensėdžio (17,55 hektaro), Labaišiškių viensėdžio (83,93 hektaro), Lakagirių kaimo (79,77 hektaro), Maldžiūnų kaimo (290,67 hektaro), Malūnėlio kaimo (34,35 hektaro), Mažulių kaimo (111,66 hektaro), Medeikių kaimo (220,77 hektaro), Meškalydimio kaimo (99,45 hektaro), Našiškių kaimo (142,11 hektaro), Nikajos viensėdžio (44,00 hektaro), Orališkių viensėdžio (188,90 hektaro), Ožkinių

viensėdžio (31,04 hektaro), Paažuolių kaimo (139,78 hektaro), Pakamanio kaimo (71,23 hektaro), Pakapės viensėdžio (19,47 hektaro), Palepšiškių kaimo (40,11 hektaro), Paprūdės kaimo (118,39 hektaro), Pavandenės kaimo (120,45 hektaro), Pažvėrinės kaimo (62,72 hektaro), Plerniškių viensėdžio (0,33 hektaro), Poliesės kaimo (22,91 hektaro), Pūkeniškių kaimo (107,28 hektaro), Raklėniškio kaimo (60,47 hektaro), Rapėjų kaimo (103,63 hektaro), Raubiškių kaimo (81,23 hektaro), Sadaimių viensėdžio (35,37 hektaro), Savidėnų kaimo (205,62 hektaro), Skardžių kaimo (118,92 hektaro), Slabados kaimo (120,67 hektaro), Sosnuvkos viensėdžio (27,68 hektaro), Stebuliškių kaimo (84,76 hektaro), Stebulių kaimo (162,29 hektaro), Surgėnų kaimo (154,75 hektaro), Sutrėnų kaimo (121,49 hektaro), Šakališkių kaimo (329,02 hektaro), Šaukšteliškių kaimo (25,76 hektaro), Šlavinkos viensėdžio (66,26 hektaro), Šlavinės kaimo (73,19 hektaro), Trakų kaimo (20,17 hektaro), Vidugirio kaimo (154,61 hektaro), Vilkaraisčių kaimo (61,66 hektaro), Vyžinių kaimo (144,33 hektaro), Zabalinos kaimo (172,44 hektaro), Žaugėdų kaimo (241,57 hektaro), Žaugeniškių kaimo (75,16 hektaro), Žydavainių kaimo (71,71 hektaro) ir Žvėryno kaimo (127,56 hektaro).

4.8. Luokesos seniūnijos: Adomaitiškių viensėdžio (64,23 hektaro), Aktapolio kaimo (224,03 hektaro), Alksniškių kaimo (75,27 hektaro), Antailgio kaimo (69,84 hektaro), Antanavos kaimo (51,12 hektaro), Antapuntės kaimo (61,33 hektaro), Antapusnės kaimo (66,50 hektaro), Ažubalių kaimo (319,53 hektaro), Ažuluokesos kaimo (100,09 hektaro), Ažušilių viensėdžio (74,57 hektaro), Bajorų kaimo (181,43 hektaro), Bebrusų kaimo (143,22 hektaro), Degsnės kaimo (67,47 hektaro), Gojaus kaimo (107,05 hektaro), Golbos kaimo (27,05 hektaro), Grabastos viensėdžio (22,11 hektaro), Gulbinės kaimo (24,48 hektaro), Gundavos kaimo (117,94 hektaro), Inketrių kaimo (221,87 hektaro), Janaukos kaimo (43,10 hektaro), Jaurų I kaimo (30,81 hektaro), Jaurų II kaimo (41,69 hektaro), Juškelių kaimo (62,68 hektaro), Kairionių kaimo (206,44 hektaro), Kaližų kaimo (319,55 hektaro), Kampų kaimo (89,16 hektaro), Kanapelkos kaimo (153,47 hektaro), Kaulakių kaimo (256,39 hektaro), Kavalniškių kaimo (211,63 hektaro), Kazimieravos kaimo (132,80 hektaro), Kazokų kaimo (71,69 hektaro), Kijėlių kaimo (438,29 hektaro), Kirneilės kaimo (161,27 hektaro), Kmeliaukos kaimo (96,05 hektaro), Lėlių kaimo (306,57 hektaro), Leliūnų kaimo (170,81 hektaro), Luokesos kaimo (268,99 hektaro), Miškiškių I kaimo (100,16 hektaro), Miškiškių II kaimo (94,47 hektaro), Naraginės kaimo (110,81 hektaro), Paduobužės kaimo (33,16 hektaro), Pakryžės kaimo (30,91 hektaro), Palukštinės viensėdžio (51,77 hektaro), Paluokesos kaimo (100,29 hektaro), Papuntės kaimo (28,45 hektaro), Pašilės kaimo (64,48 hektaro), Paškonų kaimo (100,01 hektaro), Pavarnynių kaimo (95,93 hektaro), Pečiulių kaimo (150,15 hektaro), Promislavos kaimo (4,14 hektaro), Pumpuriškės kaimo (83,66 hektaro), Raupiškio kaimo (145,41 hektaro), Rimučių kaimo (430,26 hektaro), Roputėnų kaimo (121,20 hektaro), Sarakiškių kaimo (74,47 hektaro), Smilgiškių kaimo (74,36 hektaro), Sodėnų kaimo (295,86 hektaro), Svistapolio kaimo (44,53 hektaro),

Šaukšteliškių kaimo (158,51 hektaro), Ščiūriškių kaimo (60,30 hektaro), Šeikiškės kaimo (131,43 hektaro), Šimėnų kaimo (116,08 hektaro), Tvarų viensėdžio (27,02 hektaro), Vilijočių kaimo (360,36 hektaro), Vilkiškių kaimo (97,47 hektaro), Žankiškių kaimo (52,37 hektaro), Žiediškės kaimo (74,72 hektaro), Žiediškėlės kaimo (70,64 hektaro) ir Žiūrų kaimo (299,46 hektaro).

4.9. Mindūnų seniūnijos: Antalakajos kaimo (234,29 hektaro), Apkartų kaimo (51,09 hektaro), Aukštuolių kaimo (65,83 hektaro), Aveliškių kaimo (66,42 hektaro), Azuraisčių kaimo (57,54 hektaro), Čiulų kaimo (78,72 hektaro), Gailiušių kaimo (177,18 hektaro), Gradniškių kaimo (71,51 hektaro), Grūsio kaimo (99,63 hektaro), Janiškių kaimo (111,04 hektaro), Juočių kaimo (279,14 hektaro), Juodakampio viensėdžio (30,46 hektaro), Kašelinės kaimo (77,69 hektaro), Kraujelių kaimo (356,11 hektaro), Likiškio kaimo (32,15 hektaro), Malkėsto kaimo (85,16 hektaro), Milių kaimo (132,41 hektaro), Mindūnų kaimo (552,98 hektaro), Paažuolių kaimo (84,77 hektaro), Padvarnių kaimo (250,07 hektaro), Parašės kaimo (32,94 hektaro), Pastovėlio kaimo (51,88 hektaro), Patramės viensėdžio (15,05 hektaro), Pušynų kaimo (8,92 hektaro), Skinderiškės kaimo (72,07 hektaro), Stirnelės viensėdžio (75,09 hektaro), Stirnių kaimo (129,69 hektaro), Strizaučiškės kaimo (33,78 hektaro), Stroliškių kaimo (53,52 hektaro), Šiurpiškių viensėdžio (36,10 hektaro), Šnieriškių kaimo (609,80 hektaro), Vanagiškių kaimo (86,34 hektaro), Vidugirio kaimo (45,43 hektaro), Zamokų kaimo (176,34 hektaro), Žagarų kaimo (120,35 hektaro), Žičkų kaimo (198,42 hektaro) ir Žičkelių kaimo (4,45 hektaro).

4.10. Suginčių seniūnijos: Ančėnų kaimo (250,27 hektaro), Antaninavos kaimo (41,62 hektaro), Antaniškio viensėdžio (32,09 hektaro), Antaraisčių kaimo (88,07 hektaro), Antatriberžio kaimo (83,09 hektaro), Apankiškių kaimo (83,78 hektaro), Aušros viensėdžio (36,01 hektaro), Babilninkų kaimo (95,85 hektaro), Baltišiaus kaimo (19,26 hektaro), Baruvkos kaimo (75,06 hektaro), Briedinės kaimo (124,57 hektaro), Bryliškių kaimo (102,80 hektaro), Bugališkio kaimo (97,81 hektaro), Čivylų kaimo (369,48 hektaro), Daniškių kaimo (91,50 hektaro), Dotenių kaimo (182,94 hektaro), Dovainiškio kaimo (31,61 hektaro), Emelinavos kaimo (33,56 hektaro), Ežerių kaimo (73,95 hektaro), Galinių viensėdžio (31,05 hektaro), Galiniškio kaimo (157,68 hektaro), Gečių kaimo (161,41 hektaro), Gimtynių kaimo (123,52 hektaro), Graužupio kaimo (15,62 hektaro), Grybauskų kaimo (120,45 hektaro), Gudelių kaimo (216,89 hektaro), Guntiškio kaimo (3,16 hektaro), Juodasalių kaimo (49,25 hektaro), Juozapavos kaimo (86,87 hektaro), Kampų kaimo (87,09 hektaro), Kaniūkų kaimo (720,01 hektaro), Kapanauzos kaimo (58,31 hektaro), Karveliškio kaimo (116,35 hektaro), Kašeikių kaimo (513,48 hektaro), Kazariezės kaimo (38,56 hektaro), Kazimieravos kaimo (36,11 hektaro), Kelpiškių viensėdžio (9,30 hektaro), Keriobliškių kaimo (80,13 hektaro), Klimotiškio kaimo (36,54 hektaro), Krivičių kaimo (114,96 hektaro), Kunigiškio kaimo (14,79 hektaro), Laukagalio kaimo (139,18 hektaro), Lygalaukių kaimo (207,76 hektaro), Loluičių kaimo (263,38 hektaro), Mackėnų kaimo (336,61 hektaro), Martyniškių kaimo (107,07 hektaro), Matelėnų

kaimo (183,26 hektaro), Mažeikių kaimo (519,79 hektaro), Melninkų kaimo (174,75 hektaro), Mendrynės kaimo (27,14 hektaro), Mieleikiškių kaimo (143,89 hektaro), Mintaučių kaimo (368,61 hektaro), Mitkėnų kaimo (121,89 hektaro), Mitkėnėlių kaimo (47,05 hektaro), Mockėnų kaimo (92,12 hektaro), Mokylių kaimo (32,98 hektaro), Motviškio kaimo (189,50 hektaro), Napriūnų kaimo (457,25 hektaro), Niniškių kaimo (144,36 hektaro), Paalksnės kaimo (42,89 hektaro), Padumblių kaimo (52,01 hektaro), Padvarnių kaimo (580,95 hektaro), Paeisetės II kaimo (29,47 hektaro), Pagaluonės I kaimo (39,86 hektaro), Pagaluonės II kaimo (40,96 hektaro), Pagraučės kaimo (140,50 hektaro), Pakaniūkės viensėdžio (44,51 hektaro), Paliesio kaimo (76,81 hektaro), Pamuštynių viensėdžio (14,10 hektaro), Panatryčio I kaimo (76,31 hektaro), Panatryčio II kaimo (75,85 hektaro), Papiškių kaimo (129,48 hektaro), Papurvės kaimo (119,62 hektaro), Pavadokšnės kaimo (194,14 hektaro), Pelenių kaimo (459,87 hektaro), Perkasynės kaimo (11,96 hektaro), Pliešiškių kaimo (479,41 hektaro), Radvoniškio kaimo (262,50 hektaro), Saliniavietės kaimo (14,10 hektaro), Saukiškių kaimo (239,02 hektaro), Sidabrinių kaimo (110,02 hektaro), Skardžių kaimo (366,90 hektaro), Skudutiškio kaimo (561,63 hektaro), Spiečiūnų kaimo (180,02 hektaro), Suginčių kaimo (335,33 hektaro), Suraižos kaimo (71,16 hektaro), Šakių kaimo (323,18 hektaro), Šileikėnų kaimo (169,74 hektaro), Šilelių kaimo (41,98 hektaro), Šlapių kaimo (80,32 hektaro), Šliavelių kaimo (347,56 hektaro), Tarailių kaimo (156,98 hektaro), Trako kaimo (50,88 hektaro), Triberžių kaimo (150,07 hektaro), Užusienio kaimo (35,76 hektaro), Valančių kaimo (115,89 hektaro), Verbiškių kaimo (170,37 hektaro), Vidžiūnų kaimo (437,36 hektaro), Vikėnų kaimo (199,96 hektaro), Vyšnialaukio kaimo (32,92 hektaro), Vorėnų kaimo (223,44 hektaro), Zavytiškio kaimo (166,59 hektaro), Želvų kaimo (134,66 hektaro), Žeroniškio kaimo (56,80 hektaro), Žibėčių I kaimo (365,67 hektaro) ir Žibėčių II kaimo (131,93 hektaro).


4.11. Videniškių seniūnijos: Aukštadvario kaimo (49,29 hektaro), Ažušilių kaimo (275,15 hektaro), Baltadvario kaimo (15,59 hektaro), Batėnų kaimo (219,10 hektaro), Bitlesių kaimo (171,36 hektaro), Čižiškių viensėdžio (129,14 hektaro), Degutinės kaimo (51,24 hektaro), Druskių kaimo (326,46 hektaro), Duobužėlės kaimo (81,47 hektaro), Duobužių kaimo (424,33 hektaro), Garšvėnų kaimo (227,72 hektaro), Girelės kaimo (37,79 hektaro), Juodikės kaimo (42,69 hektaro), Kamšos viensėdžio (1,84 hektaro), Kisieliaukos kaimo (57,31 hektaro), Krupelių kaimo (21,32 hektaro), Kulinių kaimo (4,54 hektaro), Kuršiškių kaimo (78,88 hektaro), Liesėnų kaimo (366,59 hektaro), Linučių kaimo (465,07 hektaro), Makiūgalių kaimo (196,81 hektaro), Narkuškių kaimo (73,80 hektaro), Nosėnų kaimo (392,12 hektaro), Novosiolkos kaimo (111,17 hektaro), Pabiržės viensėdžio (73,71 hektaro), Pagrabuosčių kaimo (210,71 hektaro), Palainio kaimo (178,81 hektaro), Pašilės kaimo (35,12 hektaro), Pečiuliškio kaimo (30,06 hektaro), Petrauskų kaimo (319,09 hektaro), Pikčiūnų kaimo (189,92 hektaro), Potiškių kaimo (15,13 hektaro), Prūdų viensėdžio (33,04 hektaro), Pumpučių kaimo (489,38 hektaro), Sandiškių kaimo (48,34 hektaro), Siesarties kaimo (173,73

hektaro), Smėlinkos kaimo (42,05 hektaro), Varniškių kaimo (96,09 hektaro), Videniškių kaimo (540,25 hektaro), Viktoriškių kaimo (460,55 hektaro), Vileikiškių kaimo (124,24 hektaro) ir Zujevkos kaimo (32,82 hektaro).

5. Pakeisti Molėtų miesto teritorijos ribas pagal pridedamą planą.

Ministras Pirmininkas

Vidaus reikalų ministras



VRM Teisės departamentas

Direktorė

Irina Urbonė

20170627

TURINYS

1. SPRENDINIAI. INTURKĖS SENIŪNIJA	2
2. RIBŲ APRAŠYMAS.....	2
2.1. INTURKĖS SENIŪNIJA	3
2.2. INTURKĖS SENIŪNIJOS GYVENAMŲJŲ TERITORIJŲ RIBŲ APRAŠYMAS	5

1. SPRENDINIAI. INTURKĖS SENIŪNIJA

Molėtų rajono savivaldybės gyvenamųjų vietovių teritorijų ribų ir pavadinimų tvarkymo plano Inturkės seniūnijos sprendiniuose numatomas tik ribų keitimas.

2. RIBŲ APRAŠYMAS

Ribų aprašymo paaiškinimai:

1. Gyvenamųjų vietovių ribos aprašomos laikrodžio rodyklės kryptimi;
2. Į lentelę rašomi gyvenamosios vietovės viduje esančių ir su gyvenamosios vietovės riba besiribojančių sklypų unikalūs numeriai;
3. Kai gyvenamosios vietovės viduje nėra sklypo, pateikiamas gyvenamosios vietovės išorėje esančio sklypo unikalus numeris (jei toks yra);
4. Gyvenamosios vietovės riba gali būti vedama laisvos valstybinės žemės fondo teritorija;
5. Jei yra valstybinės reikšmės upė, tai gyvenamosios vietovės riba vedama upės pakrante arba pakrantėje išsidėsčiusių sklypų ribomis;
6. Jei kelias neturi priskirto žemės sklypo, tai gyvenamosios vietovės riba vedama menama kelio juosta, arba prie kelio esančių sklypų ribomis;
7. LVŽ - laisva valstybinė žemė;
8. i.s. – išorinis sklypas – gyvenamosios vietovės išorėje esantis sklypas.

2.1 INTURKĖS SENIŪNIJA

2.1 lentelė. Inturkės seniūniją sudarančių gyvenamųjų vietovių sąrašas, patikslintas plotas ir gyvenamųjų vietovių identifikavimo kodai

Eilės Nr.	Gyvenamosios vietovės pavadinimas		Plotas (m ²)	Gyvenamosios vietovės identifikavimo kodas
	Vardas	Tipas (miestas, miestelis, kaimas, kita)		
1.	Aleniškės	kaimas	441219,68	10254
2.	Alkūnai	kaimas	1661476,60	10310
3.	Andrašiūnai	kaimas	1098386,20	10359
4.	Antagaluonė	kaimas	1299980,41	10417
5.	Arielynė	viensėdis	12321,03	10648
6.	Ažuožeriai	kaimas	2478473,04	10996
7.	Babačizna	kaimas	266201,20	11066
8.	Balčėnai	kaimas	1435588,47	11264
9.	Bambėnai	kaimas	1684377,56	11391
10.	Bambėniškė	kaimas	1116182,34	11390
11.	Barutiškiai	kaimas	432283,52	11581
12.	Bebrusai	kaimas	1032464,57	11677
13.	Bebrusėliai	kaimas	257170,39	11676
14.	Beinašilis	kaimas	839347,97	11697
15.	Beržinė	viensėdis	166262,33	11834
16.	Bučeliškė	kaimas	784461,75	12262
17.	Bulaučizna	kaimas	1291160,72	12392
18.	Butkaučizna	kaimas	877850,53	12521
19.	Dagūniškės	kaimas	1184185,12	12919
20.	Dailidės	kaimas	2324864,66	12927
21.	Damačizna	kaimas	2568389,23	12992
22.	Daujotiškė	kaimas	573989,30	13224
23.	Dirvoniškės	kaimas	197402,71	13623
24.	Dūdanosiai	kaimas	1942888,63	13949
25.	Egiptas	kaimas	89485,07	14084
26.	Gaižiūnai	kaimas	1285644,62	14377
27.	Gališkės	kaimas	240549,90	14432
28.	Garšvėnai	kaimas	1610133,16	14502
29.	Goliai	kaimas	1824162,95	15178
30.	Grabniokas	kaimas	328286,16	15209
31.	Grubiškiai	kaimas	298414,13	15428
32.	Gugialaukis	kaimas	331483,56	15592
33.	Inturkė	kaimas	1151513,53	15798
34.	Išdagai	viensėdis	167362,84	15852
35.	Jaunakampis	kaimas	1986256,00	16092
36.	Jotoniškiai	kaimas	996522,09	16311
37.	Jukniškiai	kaimas	1294768,19	16365
38.	Juršiškės	kaimas	560792,55	16664
39.	Kačergai	kaimas	1617484,65	16758
40.	Kačiūniškiai	kaimas	957480,96	16767
41.	Kamužė	viensėdis	556979,43	17129

Eilės Nr.	Gyvenamosios vietovės pavadinimas		Plotas (m ²)	Gyvenamosios vietovės identifikavimo kodas
	Vardas	Tipas (miestas, miestelis, kaimas, kita)		
42.	Karalinava	kaimas	1065249,15	17230
43.	Kaušiniai	kaimas	1943141,25	17844
44.	Keršėniškė	kaimas	1447870,01	17750
45.	Kertuoja	kaimas	207993,44	17759
46.	Kūmonys	kaimas	2438910,31	18930
47.	Kuolakasiai	kaimas	720562,33	18741
48.	Laputėnai	kaimas	648923,99	19115
49.	Laukininkai	kaimas	2569015,98	19192
50.	Liepeliškiai	kaimas	727932,81	19528
51.	Liešiškės	kaimas	483593,95	19580
52.	Lukštinka	kaimas	150234,51	19910
53.	Maciūniškės	kaimas	379375,99	19973
54.	Mackonys	kaimas	1696885,81	19956
55.	Malinaučizna I	kaimas	119865,15	20078
56.	Malinaučizna II	kaimas	582016,13	20079
57.	Manatonai	kaimas	2044247,07	20114
58.	Maniškės	kaimas	558249,17	20133
59.	Matelėnai	kaimas	1895512,81	20380
60.	Mateliai	kaimas	1143908,29	20382
61.	Medinai	kaimas	736305,20	20582
62.	Miežonys	kaimas	1070739,94	20918
63.	Migdoliškės	kaimas	302034,13	20922
64.	Mikalojiškis	kaimas	1588251,64	20973
65.	Milašiškės	kaimas	235273,81	21047
66.	Naujasodžiai	kaimas	1431566,85	21717
67.	Noreikiškės	kaimas	1176733,63	22068
68.	Pabebrusė	kaimas	307746,37	22370
69.	Pagaluonė	kaimas	1711934,48	22676
70.	Pagojė	viensėdis	80785,92	22786
71.	Pakrovai	kaimas	2842503,04	23145
72.	Palakajys	kaimas	660224,94	23194
73.	Paliepiei	kaimas	1245263,18	23255
74.	Papiškiai	kaimas	1476381,07	23568
75.	Pašulniškiai	kaimas	2372501,19	23910
76.	Patilčiai	kaimas	3172174,20	23961
77.	Pavašuokys	kaimas	413689,56	24099
78.	Pikčiūniškiai	kaimas	1375380,00	24509
79.	Putriškės	kaimas	480300,76	25259
80.	Rabinauka	kaimas	577232,25	25307
81.	Rasteniškiai	kaimas	367742,89	25538
82.	Raukučiai	kaimas	838766,55	25633
83.	Rudesa	kaimas	734158,70	26008
84.	Rudesėlė	kaimas	271992,78	26007
85.	Rutonys	kaimas	1125769,44	26169
86.	Sadaniškiai	kaimas	1565760,56	26248

Eilės Nr.	Gyvenamosios vietovės pavadinimas		Plotas (m ²)	Gyvenamosios vietovės identifikavimo kodas
	Vardas	Tipas (miestas, miestelis, kaimas, kita)		
87.	Sikariškiai	kaimas	363752,21	26711
88.	Simančiai	kaimas	2139176,24	26720
89.	Sklėriškės	kaimas	501208,03	26948
90.	Skroblynai	kaimas	2117037,33	27352
91.	Spačiūniškiai	kaimas	23688,19	27282
92.	Stanuliškės	kaimas	231894,09	27457
93.	Steponiškiai	kaimas	651262,05	27544
94.	Straškūniškės	kaimas	581668,47	27643
95.	Suduikiai	kaimas	914998,37	27778
96.	Surguškė	kaimas	452307,56	27833
97.	Surguškiai	kaimas	700778,76	27834
98.	Ščiurys	viensėdis	155586,80	28192
99.	Šniūrai	kaimas	156292,68	28731
100.	Trandiškės	kaimas	535852,52	29330
101.	Traniškiai	kaimas	1194745,21	29331
102.	Ūta	kaimas	1386736,75	29923
103.	Utiškiai	kaimas	361429,61	29648
104.	Užtilčiai	kaimas	2403790,40	29787
105.	Vaikštėnai	kaimas	1791405,52	30043
106.	Varlynė	kaimas	314195,62	30389
107.	Vengelka	viensėdis	160139,42	30588
108.	Vilpiškiai	kaimas	201414,29	31006
109.	Vymančiai	kaimas	264803,58	31186
110.	Vitiškės	kaimas	243806,66	31144
111.	Vyžiniai	kaimas	3088948,36	31228
112.	Zamokėliai	kaimas	1599413,55	31395
113.	Žalėniškis	kaimas	517798,94	31591
114.	Žeimeliai	kaimas	1108901,52	31703
115.	Žeimiai	kaimas	1847575,24	31712
116.	Žvirbliškės	kaimas	1013107,56	32052

2.2 INTURKĖS SENIŪNIJOS GYVENAMŲJŲ TERITORIJŲ RIBŲ APRAŠYMAS

2.2.1 lentelė. Aleniškių kaimo ribų aprašymas

Gretimybė	Gretimo žemės sklypo unikalus Nr.
1-1	624700020111, 624700020412, 624700020030, kerta vietinės reikšmės kelią, 624700020126, 624700020125, 624700020668 (i.s.), 624700020630 (i.s.), LVŽ, 624700020185, 624700020205, 624700020284, LVŽ, 624700020298, kerta vietinės reikšmės kelią, 624700020126, 624700020030, 624700020498, 624700020028 (i.s.), 624700020295 (i.s.), 624700020277 (i.s.), 624700020498, 624700020030, 624700020412, 624700020112, 624700020111

2.2.2 lentelė. Alkūnų kaimo ribų aprašymas

Gretimybė	Gretimo žemės sklypo unikalūs Nr.
1-1	623400020123, kerta vietinės reikšmės kelią, 623400020122, LVŽ, kerta Ožkalupio upelį, LVŽ, kerta upelį, LVŽ, 623000060177 (i.s.), 623000060226 (i.s.), LVŽ, 623000060059, kerta vietinės reikšmės kelią, 623000060059, kerta vietinės reikšmės kelią, 623000060220 (i.s.), 623000060258 (i.s.), 623000060240, 623000060269 (i.s.), 623000060034, 6230000602035, 623000060112, 623400020123, LVŽ, kerta upelį, LVŽ, kerta upelį, LVŽ, 623000060141, 623400020123

2.2.3 lentelė. Andrašiūnų kaimo ribų aprašymas

Gretimybė	Gretimo žemės sklypo unikalūs Nr.
1-1	623000010118, kerta krašto kelią Nr.173, 623000010011 (i.s.), 623000010561 (i.s.), kerta krašto kelią Nr.173, 623000010572, kerta vietinės reikšmės kelią, 623000010571, 623000010196, 623000010256, 623000010637, 623000010048, 623000010077, 623000010073 (i.s.), 623000010284 (i.s.), 623000010642, 623000010117, 623000010568, 623000010134, 623000010120 (i.s.), 623000010569, kerta vietinės reikšmės kelią, 623000010079, 623000010199 (i.s.), 623000010551 (i.s.), 623000010554, 623000010118

2.2.4 lentelė. Antagaluonės kaimo ribų aprašymas

Gretimybė	Gretimo žemės sklypo unikalūs Nr.
1-1	624700020218, 624700020463, 624700020462, 6247000205732, 624700020603, 624700020542, 624700020398, 624700020363, kerta vietinės reikšmės kelią, 624700020683, 624700020189, 624700020582, 624700020653, 624700020040, 624700020517, kerta vietinės reikšmės kelią, 624700020308 (i.s.), 624700020184 (i.s.), 624700020574 (i.s.), kerta vietinės reikšmės kelią, 624700020518, 624700020559, 623400020123 (i.s.), 624700020049 (i.s.), 624700020275 (i.s.), 624700020670, 624700020275 (i.s.), 624700020294, kerta vietinės reikšmės kelią, 624700020540 (i.s.), 624700020666, 624700020004 (i.s.), 624700020126 (i.s.), kerta vietinės reikšmės kelią, 624700020298 (i.s.), LVŽ, 624700020284 (i.s.), 624700020205 (i.s.), 624700020185 (i.s.), 624700020236 (i.s.), 624700020332, LVŽ, 624700020176 (i.s.), 624700020522, 624700020330, kerta vietinės reikšmės kelią, 624700020516, 624700020293 (i.s.), kerta vietinės reikšmės kelią, 624700020217, 624700020218

2.2.5 lentelė. Arielynės viensėdžio ribų aprašymas

Gretimybė	Gretimo žemės sklypo unikalūs Nr.
1-1	623000010626, LVŽ, kerta vietinės reikšmės kelią, LVŽ, 623000010626

2.2.6 lentelė. Ažuožerių kaimo ribų aprašymas

Gretimybė	Gretimo žemės sklypo unikalūs Nr.
1-1	624700010016, 624700010116, 624700010024, 624700010043, 624700010044, 624700010400, 624700010401, 624700010045, 624700010402, 624700010403, 624700010036, 624700010386, 624700010093, 624700010055, 624700010056, 624700010147, 624700010148, kerta vietinės reikšmės kelią, 624700010148, 624700010396, kerta vietinės reikšmės kelią, 624700010395, 624700010437 (i.s.), 624700010029, 624700010001, 624700010003, 624700010114, 624700010578, 624700010452, 624700010515, 624700010452, 624700010578, 624700010566, 624700010076, 624700010082, 624700010074, LVŽ, 624700010096, 624700010074, 624700010600, 624700010178 (i.s.), kerta vietinės reikšmės kelią, 624700010601, 624700010030, 624700010064, 624700010020, 624700010101, 624700010081, 624700010079, 624700010092, 624700010087, 624700010117, 624700010621, 624700010624, 624700010072 (i.s.), 624700010538 (i.s.), 624700010543 (i.s.), 624700010016

2.2.7 lentelė. Babačiznos kaimo ribų aprašymas

1 dalis

Gretimybė	Gretimo žemės sklypo unikalūs Nr.
1-1	623000060179

2 dalis

Gretimybė	Gretimo žemės sklypo unikalūs Nr.
1-1	623000060053, LVŽ, kerta vietinės reikšmės kelią, LVŽ, 623000060002, LVŽ, 623000060036, LVŽ, kerta vietinės reikšmės kelią, 623000060036, LVŽ, 6230000600192, 623000060132, 623000060193, kerta vietinės reikšmės kelią, LVŽ, 623000060021, 623000060053

3 dalis

Gretimybė	Gretimo žemės sklypo unikalūs Nr.
1-1	623000060069, LVŽ, kerta vietinės reikšmės kelią, LVŽ, kerta vietinės reikšmės kelią, LVŽ, 623000060069

4 dalis

Gretimybė	Gretimo žemės sklypo unikalūs Nr.
1-1	623000060008

2.2.8 lentelė. Balčėnų kaimo ribų aprašymas

Gretimybė	Gretimo žemės sklypo unikalūs Nr.
1-1	624700010189, 624700010504, LVŽ, 624700010503 (i.s.), 624700010391, 624700010486, 624700010352, 624700010350, 624700010648 (i.s.), LVŽ, 624700010453 (i.s.), 624700010163 (i.s.), 624700010314 (i.s.), LVŽ, 624700010343 (i.s.), 624700010642 (i.s.), 624700010007, 624700010208, 624700010007, 624700010628, LVŽ, kerta vietinės reikšmės kelią, 624700010188, 624700010162, 624700010180 (i.s.), kerta vietinės reikšmės kelią, 624700010209, 624700010485 (i.s.), 624700010463, 624700010466, 624700010253, 624700010198, 624700010459, 624700010189

2.2.9 lentelė. Bambėnų kaimo ribų aprašymas

Gretimybė	Gretimo žemės sklypo unikalūs Nr.
1-1	623000010032, 623000010045, 623000010555, kerta vietinės reikšmės kelią, 623000030704 (i.s.), 623000030698 (i.s.), 623000030599 (i.s.), kerta vietinės reikšmės kelią, 623000030601, 623000030736 (i.s.), 623000030046, 623000030628, 623000030254, 623000030736 (i.s.), 623000030744, 623000030725 (i.s.), 623000030190, 623000030292, 623000030113, LVŽ, 623000030635, 623000030115, 623000030552, 623000030119, kerta vietinės reikšmės kelią, 623000010547 pietinis sklypo kampas, kerta krašto kelią Nr.173 623000010473 (i.s.), 623000010654 (i.s.), 623000010443 (i.s.), LVŽ, 623000010301 (i.s.), 623000010026 (i.s.), kerta krašto kelią Nr.173 623000010119, 623000010529 (i.s.), 623000010345 (i.s.), LVŽ, 623000010029, LVŽ, 623000010455, 623000010416, 623000010628, 623000010032

2.2.10 lentelė. Bambėniškės kaimo ribų aprašymas

Gretimybė	Gretimo žemės sklypo unikalūs Nr.
1-1	623000030704, 623000030701, 623000030607, 623000030433 (i.s.), 623000030666 (i.s.), 623000030132 (i.s.), 623000030661, 623000030235, 623000030349, 623000030132 (i.s.), 623000030360, kerta vietinės reikšmės kelią, LVŽ, 623000030261, 623000030371, 623000030261, 623000030106, 623000030289, 623000030375, 623000030324, 623000030556, 623000030054, 623000030010 (i.s.), 623000030793, 623000030140, kerta vietinės reikšmės kelią, 623000030009, 623000030148 (i.s.), 623000030134 (i.s.), 623000030635 (i.s.), LVŽ, 623000030113 (i.s.), 623000030292 (i.s.), 623000030190 (i.s.), 623000030725, 623000030744 (i.s.), 623000030736, 623000030601 (i.s.), kerta vietinės reikšmės kelią, 623000030599, 623000030698, 623000030704

2.2.11 lentelė. Barutiškių kaimo ribų aprašymas

Gretimybė	Gretimo žemės sklypo unikalūs Nr.
1-1	624700010330, 624700010007 (i.s.), 624700010642, 624700010343,

	624700010320, 624700010583, kerta vietinės reikšmės kelią, 624700010174, 624700010331, 624700010330
--	---

2.2.12 lentelė. Bebrusų kaimo ribų aprašymas

Gretimybė	Gretimo žemės sklypo unikalūs Nr.
1-1	624700010437, kerta vietinės reikšmės kelią, 624700010436, kerta vietinės reikšmės kelią, 624700010434, 624700010405, 624700010399, kerta vietinės reikšmės kelią, 624700010051 (i.s.), 6247000105007, kerta vietinės reikšmės kelią, 624700010437

2.2.13 lentelė. Bebrusėlių kaimo ribų aprašymas

Gretimybė	Gretimo žemės sklypo unikalūs Nr.
1-1	624700010057, 624700010052, 624700010509, kerta vietinės reikšmės kelią, 624700010507 (i.s.), 624700010348, 624700010051, 624700010348, kerta vietinės reikšmės kelią, 624700010347, 624700010052, 624700010057, 624700010155 (i.s.), 624700010549 (i.s.), 624700010095 (i.s.), 624700010015 (i.s.), kerta vietinės reikšmės kelią, 624700010004 (i.s.), 624700010057

2.2.14 lentelė. Beinašilio kaimo ribų aprašymas

Gretimybė	Gretimo žemės sklypo unikalūs Nr.
1-1	623000010296, kerta vietinės reikšmės kelią, 623000010022 (i.s.), kerta vietinės reikšmės kelią, 623000010322 (i.s.), 623000010319 (i.s.), 623000010491 (i.s.), 623000010316 (i.s.), 623000010315 (i.s.), 623000010317 (i.s.), 623000010516 (i.s.), 623000010072, 623000010267, 623000010284, 623000010073, 623000010264, 623000010077 (i.s.), 623000010265, 623000010046, 623000010266, 623000010285, 623000010041 (i.s.), 623000010509 (i.s.), 623000010282, 623000010296

2.2.15 lentelė. Beržinės viensėdžio ribų aprašymas

Gretimybė	Gretimo žemės sklypo unikalūs Nr.
1-1	624700020169, 624700020166, 624700020003 (i.s.), 624700020100 (i.s.), 624700020166, kerta vietinės reikšmės kelią, 624700020100 (i.s.), 624700020619 (i.s.), 624700020476 (i.s.), 624700020486 (i.s.), 624700020553 (i.s.), 624700020012, kerta vietinės reikšmės kelią, 624700020012, 624700020095 (i.s.), kerta vietinės reikšmės kelią, 624700020169

2.2.16 lentelė. Bučeliškės kaimo ribų aprašymas

1 dalis

Gretimybė	Gretimo žemės sklypo unikalūs Nr.
1-1	623000010588, 623000010587, LVŽ, 623000010585, LVŽ, 623000010589, 623000010580, kerta vietinės reikšmės kelią, 623000010096, LVŽ, 623000010092, 623000010582, 623000010646, 623000010583, 623000010165, 623000010583, 623000010566, 623000010583, 623000010618, kerta vietinės reikšmės kelią, 623000010585, 623000010588

2 dalis

Gretimybė	Gretimo žemės sklypo unikalūs Nr.
1-1	623000010590

2.2.17 lentelė. Bulaučiznos kaimo ribų aprašymas

Gretimybė	Gretimo žemės sklypo unikalūs Nr.
1-1	623000040088, 623000040144 (i.s.), 623000040290, 623000040253, 623000040215 (i.s.), 623000040144 (i.s.), 623000040145 (i.s.), 623000040325, 623000040313, 623000040097 (i.s.), 623000040287, 623000040097 (i.s.), 623000040281, 623000040097 (i.s.), 623000040315, kerta vietinės reikšmės kelią, 623000040011 (i.s.), 623000040521 (i.s.), kerta krašto kelią Nr.173 623000050086, 623000050085, kerta vietinės reikšmės kelią, 623000050062 (i.s.), 623000050084, 623000050062 (i.s.), kerta vietinės reikšmės kelią, 623000050003, 623000050099, 623000050113, 623000050114 (i.s.), kerta krašto kelią Nr.173, 623000040312, kerta vietinės reikšmės kelią, 623000040088

2.2.18 lentelė. Butkaučiznos kaimo ribų aprašymas

Gretimybė	Gretimo žemės sklypo unikalūs Nr.
1-1	624700020071, 624700020278, 624700020014, 624700020277, 624700020017, 624700020295 (i.s.), 624700020002, 624700020276 (i.s.), 624700020474, 624700020276 (i.s.), 624700020049 (i.s.), 624700020123 (i.s.), 624700020569, kerta vietinės reikšmės kelią, LVŽ, 624700020631, 624700020508, 623400020037 (i.s.), 623400020032 (i.s.), 623400020061 (i.s.), 624700020078, 624700020071

2.2.19 lentelė. Dagūniškių kaimo ribų aprašymas

Gretimybė	Gretimo žemės sklypo unikalūs Nr.
1-1	624700010065, 624700010077, 624700010179, 622000030266 (i.s.), 622000030264 (i.s.), LVŽ, 622000030030 (i.s.), LVŽ, 621000030168 (i.s.) rytinis

	sklypo kampas, LVŽ, 621000030217 (i.s.), 621000030173 (i.s.), 624700010338 (i.s.), 624700010586 (i.s.), LVŽ, 624700010535, 624700010305, 624700010638 (i.s.), kerta vietinės reikšmės kelią, 624700010447, 624700010637 (i.s.), 624700010469 (i.s.), LVŽ, 624700010481 (i.s.), LVŽ, 624700010480 (i.s.), 624700010406, LVŽ, 624700010065
--	--

2.2.20 lentelė. Dailidžių kaimo ribų aprašymas

Gretimybė	Gretimo žemės sklypo unikalūs Nr.
1-1	623000040014, 623000040023 (i.s.), 623000040461, 623000040198, 623000040424, 623000040419, 623000040520, 623000040520, 623000040496, 623000040035, 623000040231 (i.s.), 623000040241 (i.s.), kerta vietinės reikšmės kelią, 623000040238 (i.s.), LVŽ, 623000040239 (i.s.), 623000040052 (i.s.), 623000040533 (i.s.), 623000040248 (i.s.), 623000040247 (i.s.), 623000040245, kerta vietinės reikšmės kelią, 623000040308 (i.s.), kerta krašto kelią Nr.173 623000050195, 623000050002, 623000050187, 623000050165, 623000050187, 623000050132 (i.s.), kerta krašto kelią Nr.173, 623000040393 (i.s.), 623000040394 (i.s.), LVŽ, 623000040136, LVŽ, 623000040341, 623000040327, LVŽ, kerta upelį, LVŽ, 623000040164, 623000040168, 623000040133, 623000040014

2.2.21 lentelė. Damačiznos kaimo ribų aprašymas

Gretimybė	Gretimo žemės sklypo unikalūs Nr.
1-1	623000050066, kerta vietinės reikšmės kelią, LVŽ, 623000050004 (i.s.), kerta vietinės reikšmės kelią, 623000050066

2.2.22 lentelė. Daujotiškės kaimo ribų aprašymas

Gretimybė	Gretimo žemės sklypo unikalūs Nr.
1-1	624700010133, 624700010151, 624700010579, kerta vietinės reikšmės kelią, 624700010015, 624700010095, 624700010604, kerta rajoninės reikšmės kelią Nr. 2810, 623000010567 (i.s.), kerta vietinės reikšmės kelią, 624700010604, 623000010507, 623000010034, 623000010039, kerta vietinės reikšmės kelią, 623000010022 (i.s.), kerta vietinės reikšmės kelią, 623000010022 (i.s.), 624700020005 (i.s.), 624700020099 (i.s.), 624700020568, 624700020099 (i.s.), 624700020466 (i.s.), 624700020504 (i.s.), kerta rajoninės reikšmės kelią Nr. 2810, 624700010133

2.2.23 lentelė. Dirvoniškių kaimo ribų aprašymas

Gretimybė	Gretimo žemės sklypo unikalūs Nr.
1-1	623000040412, 623000040417 (i.s.), 623000040463 (i.s.), 623000040106, 628000010013 (i.s.), 623000040412, 623000040105, 623000040412

2.2.24 lentelė. Dūdanosių kaimo ribų aprašymas

Gretimybė	Gretimo žemės sklypo unikalūs Nr.
1-1	623000060040, kerta vietinės reikšmės kelią, 623000060154 (i.s.), 623000060144 (i.s.), kerta vietinės reikšmės kelią, 623000060151 (i.s.), 623000060148, 623000060242 (i.s.), 623000060238, LVŽ, 623000060066 (i.s.), kerta vietinės reikšmės kelią, 623000060066 (i.s.), 623000060127, 623000060236, kerta vietinės reikšmės kelią, 623000060194, LVŽ, 623000060226, 623000060177, 623000060128, LVŽ, 623000060191 (i.s.), 623000060163 (i.s.), LVŽ, 623000060216 (i.s.), 623000060161, kerta vietinės reikšmės kelią, 623000060160, 623000060230 (i.s.), 623000060077, 623000060018, 623000060052, 623000060079, 623000060120, LVŽ, 623000060108, 623000060109, 623000060180, 623000060033, 623000060087, 623000060169, 623000060041, 623000060063, 623000060088, 623000060246, 623000060114, 623000060100, 623000060083, 623000060040, 623000060057, 623000060040,

2.2.25 lentelė. Egipto kaimo ribų aprašymas

Gretimybė	Gretimo žemės sklypo unikalūs Nr.
1-1	623000040514, 623000040442, 623000040016, 623000040442, 623000040514

2.2.26 lentelė. Gaižiūnų kaimo ribų aprašymas

Gretimybė	Gretimo žemės sklypo unikalūs Nr.
1-1	623000060197, kerta rajoninės reikšmės kelią Nr. 2832, 623000050005, 623000050185, 623000050083, 623000050025, kerta vietinės reikšmės kelią, 623000050051 (i.s.), 623000050052, LVŽ, 623000050026 (i.s.), 623000050031 (i.s.), 623000050073 (i.s.), 623000050006, 623000050015, 623000050073 (i.s.), 623000050072 (i.s.), 623000050189 (i.s.), 623000050142, kerta rajoninės reikšmės kelią Nr. 2832, 623000060003 (i.s.), 623000060017, LVŽ, kerta vietinės reikšmės kelią, LVŽ, kerta upelį, 623000060103 (i.s.), 623000060070 (i.s.), 623000060197

2.2.27 lentelė. Gališkių kaimo ribų aprašymas

Gretimybė	Gretimo žemės sklypo unikalūs Nr.
1-1	623000010561, 623000010560, 623000010556, 623000010247 (i.s.), 623000010635, 623000010502 (i.s.), 623000010526 (i.s.), LVŽ, kerta upelį, LVŽ, 623000010212, 623000010350 (i.s.), 623000010564, 623000010562, 623000010560, 623000010561

2.2.28 lentelė. Garšvėnų kaimo ribų aprašymas

Gretimybė	Gretimo žemės sklypo unikalūs Nr.
1-1	623000040521, 623000040395, 623000040295, 623000040513, kerta vietinės reikšmės kelią, 623000040514 (i.s.), 623000040442 (i.s.), 623000040296, 623000040303, kerta krašto kelią Nr.173 623000050160, 623000050089, 623000050174 (i.s.), 623000050066 (i.s.), 623000050106, 623000050066 (i.s.), kerta krašto kelią Nr.173, 623000040521

2.2.29 lentelė. Golių kaimo ribų aprašymas

Gretimybė	Gretimo žemės sklypo unikalūs Nr.
1-1	623000020054, 623000020053, LVŽ, 623000010512, LVŽ, 623000010512, 623000010063, 623000010339, LVŽ, 623000010338, LVŽ, 623000010338, LVŽ, 623000020111, LVŽ, 623000020067, LVŽ, 623000020110, 623000020068, 623000020094, 623000020112, 623000020092, kerta vietinės reikšmės kelią, 623000020091 (i.s.), 623000020136 (i.s.), 623000020168 (i.s.), 623000020097 (i.s.), 623000020041, 623000020031, 623000010338, LVŽ, kerta vietinės reikšmės kelią, LVŽ, 623000010626 (i.s.), 623000010063, 623000010107, LVŽ, kerta vietinės reikšmės kelią, LVŽ, 623000010074, 623000010458 (i.s.), LVŽ, 623000010457 (i.s.), 623000010032 (i.s.), LVŽ, kerta vietinės reikšmės kelią, LVŽ, 623000010193, LVŽ, 623000010512, 623000020054

2.2.30 lentelė. Grabnioko kaimo ribų aprašymas

Gretimybė	Gretimo žemės sklypo unikalūs Nr.
1-1	624700010278, 624700010254, LVŽ, 624700010524 (i.s.), LVŽ, kerta vietinės reikšmės kelią, LVŽ, 624700010180 (i.s.), LVŽ, 624700010596 (i.s.), 624700010375 (i.s.), LVŽ, kerta vietinės reikšmės kelią, LVŽ, kerta vietinės reikšmės kelią, 624700010278, kerta vietinės reikšmės kelią, 624700010278, LVŽ, 624700010278

2.2.31 lentelė. Grubiškių kaimo ribų aprašymas

Gretimybė	Gretimo žemės sklypo unikalūs Nr.
1-1	62300005004, kerta vietinės reikšmės kelią, 623000050066, kerta vietinės reikšmės kelią, 62300005004

2.2.32 lentelė. Gugialaukio kaimo ribų aprašymas

Gretimybė	Gretimo žemės sklypo unikalūs Nr.
1-1	624700010089, 624700010195, LVŽ, 624700010197, LVŽ, kerta vietinės reikšmės kelią, 624700010039 (i.s.), 624700010018 (i.s.), kerta vietinės reikšmės kelią, 624700010018 (i.s.), LVŽ, 624700010089

2.2.33 lentelė. Inturkės kaimo ribų aprašymas

Gretimybė	Gretimo žemės sklypo unikalūs Nr.
1-1	623000030078, 623000030021, 623000030351 (i.s.), 623000030597 (i.s.), 623000030646 (i.s.), 623000030193, 623000030543 (i.s.), 623000030171, 623000030543 (i.s.), 623000030515 (i.s.), 623000030300 (i.s.), 623000030209, kerta upelį, kerta vietinės reikšmės kelią, 623000030298 (i.s.), 623000030537, 623000030215, 623000030379, kerta krašto kelią Nr.173 623000030392, 623000030309, 623000030168, 623000030236 (i.s.), 623000030269, kerta vietinės reikšmės kelią, 623000030304, 623000030234, 623000030016, kerta rajoninės reikšmės kelią Nr. 2816 623000030083, 623000030064, 623000030316, 623000030169, 623000030613, 623000030611, 623000030748, kerta upelį, LVŽ, kerta upelį, LVŽ, kerta krašto kelią Nr.173 623000030705, LVŽ, 623000030642, 623000030644, 623000030709, 623000030708, 623000030707, 623000030706, 623000030147, 623000030146, 623000030123, LVŽ, 623000030357, 623000030671, 623000030251, 623000030504, 623000030592, 623000030652, 623000030139, 623000030278, 623000030101, 623000030530, 623000030512, 623000030220, 623000030221, 623000030197, 623000030152, 623000030102, 623000030178, 623000030562, 623000030219, 623000030078

2.2.34 lentelė. Išdagų viensėdžio ribų aprašymas

Gretimybė	Gretimo žemės sklypo unikalūs Nr.
1-1	623000010427, 623000010667, 623000010090, 623000010346, 623000010239, 623000010614, 623000010170, kerta krašto kelią Nr.173, LVŽ, kerta vietinės reikšmės kelią, LVŽ, kerta vietinės reikšmės kelią, LVŽ, 623000010162 (i.s.), kerta krašto kelią Nr.173, 623000010197, 623000010161 (i.s.), 623000010199 (i.s.), 623000010239, 623000010346, 623000010090, 623000010087, 623000010427

2.2.35 lentelė. Jaunakampio kaimo ribų aprašymas

Gretimybė	Gretimo žemės sklypo unikalūs Nr.
1-1	623000020070, 623000020133, 623000020073, LVŽ, 623000020028, LVŽ, kerta vietinės reikšmės kelią, LVŽ, kerta vietinės reikšmės kelią, LVŽ, kerta vietinės reikšmės kelią, LVŽ, 623000020133, 623000020070

2.2.36 lentelė. Jotoniškių kaimo ribų aprašymas

Gretimybė	Gretimo žemės sklypo unikalūs Nr.
1-1	623000040022, 623000040127, 623000040401, LVŽ, 623000040437 (i.s.), 623000040221 (i.s.), LVŽ, kerta I-1-2 upelį, 623000040246 (i.s.) pietrytinis sklypo kampas, LVŽ, 623000040416 (i.s.), 623000040067 (i.s.), 623000040413 (i.s.), LVŽ, kerta vietinės reikšmės kelią, LVŽ, 623000040525, kerta vietinės reikšmės kelią, 623000040524, 623000040480, LVŽ, 623000040472, 623000040441, 623000040401, 623000040127, 623000040022

2.2.37 lentelė. Jukniškių kaimo ribų aprašymas

Gretimybė	Gretimo žemės sklypo unikalūs Nr.
1-1	623000050189, 623000050072, 623000050073 (i.s.), 623000050029, 623000050176, 623000050140, 623000050131, 623000050024, 623000050013, 623000050178 (i.s.), 623000050020, 623000050134, 623000050115, 623000050178 (i.s.), 623000050153, 623000050193, 623000050058, kerta vietinės reikšmės kelią, LVŽ, kerta vietinės reikšmės kelią, 623000050077 (i.s.), LVŽ, 623000050137, 623000050189, kerta rajoninės reikšmės kelią Nr. 2832, 623000060107 (i.s.), kerta rajoninės reikšmės kelią Nr. 2832, 623000050142 (i.s.), 623000050189

2.2.38 lentelė. Juršiškių kaimo ribų aprašymas

Gretimybė	Gretimo žemės sklypo unikalūs Nr.
1-1	623000010199, 623000010239 (i.s.), 623000010199, 623000010161, kerta krašto kelią Nr.173, 623000010162, 623000010011, 623000010004, 623000010011, kerta krašto kelią Nr.173, 623000010551, 623000010199, kerta vietinės reikšmės kelią, 623000010199, 623000010120 (i.s.), 623000010199

2.2.39 lentelė. Kačergų kaimo ribų aprašymas

Gretimybė	Gretimo žemės sklypo unikalūs Nr.
1-1	623000010274, 623000010113, 623000010307, 623000010150, 623000010024 (i.s.), 623000010306, 623000010035, 623000010024 (i.s.), 623000010225, 623000010217, 623000010594 (i.s.), LVŽ, 623000010258, 623000010253, 623000010189, 623000010183 (i.s.), 623000010189, LVŽ, 623000010189, 623000010259, 623000010271, LVŽ, 623000010015, LVŽ, 623000010275, 623000010013, 623000010002, 623000010001, kerta vietinės reikšmės kelią, 623000010526, 623000010502, 623000010247, 623000010248, 623000010597 (i.s.), 623000010619, 6230000102656, kerta vietinės reikšmės kelią, 623000010274

2.2.40 lentelė. Kačiūniškių kaimo ribų aprašymas

Gretimybė	Gretimo žemės sklypo unikalūs Nr.
1-1	623000060229, 623000060228, 623000060229, kerta rajoninės reikšmės kelią Nr. 2832, 623000050189 (i.s.), 623000050137 (i.s.), 623000050076, 623000050137 (i.s.), LVŽ, 623000050077, kerta vietinės reikšmės kelią, LVŽ, 623000050058 (i.s.) pietinis sklypo kampas, LVŽ, 623000050179 (i.s.), 623000050053 (i.s.), LVŽ, kerta vietinės reikšmės kelią, 623000050183 (i.s.), LVŽ, kerta vietinės reikšmės kelią, LVŽ, 623400030311 (i.s.), 623000050056, 623400030286 (i.s.), LVŽ, 623400030023 (i.s.), kerta rajoninės reikšmės kelią Nr. 2832, LVŽ, kerta vietinės reikšmės kelią, LVŽ, 6230000602031, 623000060047, 623000060048, LVŽ, kerta upelį, LVŽ, 623000060090, LVŽ, 623000060229

2.2.41 lentelė. Kamužės viensėdžio ribų aprašymas

Gretimybė	Gretimo žemės sklypo unikalūs Nr.
1-1	625000030318, 625000030312, LVŽ, 625000030312, kerta vietinės reikšmės kelią, LVŽ, vietinės reikšmės kelią, LVŽ, 625000030261 (i.s.), LVŽ, 625000030311, 625000030256 (i.s.), kerta vietinės reikšmės kelią, 625000030256 (i.s.) vakarinis sklypo kampas, LVŽ, kerta vietinės reikšmės kelią, LVŽ, 623000010303, 623000010191, LVŽ, 625000030312, 625000030318

2.2.42 lentelė. Karalinavos kaimo ribų aprašymas

Gretimybė	Gretimo žemės sklypo unikalūs Nr.
1-1	623000040196, 623000040184 (i.s.), 623000040145 (i.s.), 623000040010, 623000040145 (i.s.), 623000040522, 623000040503 (i.s.), 623000040399 (i.s.), kerta vietinės reikšmės kelią, 623000040456, 623000040422, 623000040160 (i.s.), kerta vietinės reikšmės kelią, 623000040367, 623000040126, 623000040085 (i.s.), 623000040407 (i.s.), 623000040391, 623000040411 (i.s.), kerta vietinės reikšmės kelią, 623000040502 (i.s.), 623000040125 (i.s.), 623000040250, 623000040210, 623000040529 (i.s.), 623000040010, 623000040196

2.2.43 lentelė. Kaušinių kaimo ribų aprašymas

Gretimybė	Gretimo žemės sklypo unikalūs Nr.
1-1	623000010044, 623000010337 (i.s.), 623000010418 (i.s.), LVŽ, 623000010010, 623000010001 (i.s.), 623000010013 (i.s.), 623000010275 (i.s.), LVŽ, 623000010345, 623000010529, kerta krašto kelią Nr.173 623000010026, 623000010301, LVŽ, 623000010443, 623000010654, 623000010473 (i.s.), 623000010279, 623000010301, 623000010644, 623000010493, 623000010290, 623000010291, 623000010444, 623000010298, 623000010638, 623000010629, 623000010352 (i.s.), 623000010333, 623000010276, 623000010277, 623000010336, 623000010417 (i.s.), 623000010415, kerta krašto kelią Nr.173, 623000010044

2.2.44 lentelė. Keršėniškės kaimo ribų aprašymas

Gretimybė	Gretimio žemės sklypo unikalūs Nr.
1-1	623000010001, 623000010418, 623000010337, kerta krašto kelią Nr.173 623000010415 (i.s.), 623000010417, 623000010336 (i.s.), 623000010280, 623000010352, 623000010214, 623000010213, 623000010256 (i.s.), 623000010196 (i.s.), 623000010571 (i.s.), kerta vietinės reikšmės kelią, 623000010572 (i.s.), kerta krašto kelią Nr.173 623000010561 (i.s.), 623000010560 (i.s.), 623000010562 (i.s.), 623000010564 (i.s.), 623000010001, 623000010350, 623000010212 (i.s.), LVŽ, kerta upelį, LVŽ, 623000010526 (i.s.), 623000010001

2.2.45 lentelė. Kertuojos kaimo ribų aprašymas

1 dalis

Gretimybė	Gretimio žemės sklypo unikalūs Nr.
1-1	623000020153, LVŽ, kerta rajoninės reikšmės kelią Nr. 2816, 623000020103, 623000020050, 623000020152, LVŽ, kerta rajoninės reikšmės kelią Nr. 2816, LVŽ, 623000020153

2 dalis

Gretimybė	Gretimio žemės sklypo unikalūs Nr.
1-1	623000020049, 623000020107, 623000020049, 623000020107, LVŽ, 623000020114, 623000020115, LVŽ, kerta Kertuojos upelį, 623000020134, 623000020135, 623000020145, 623000020148, 623000020147, 623000020019, kerta rajoninės reikšmės kelią Nr. 2816, LVŽ, kerta rajoninės reikšmės kelią Nr. 2816, LVŽ, 623000020145, 623000020107, 623000020049, 623000020102, 623000020049,

3 dalis

Gretimybė	Gretimio žemės sklypo unikalūs Nr.
1-1	623000020158

2.2.46 lentelė. Kūmonių kaimo ribų aprašymas

Gretimybė	Gretimio žemės sklypo unikalūs Nr.
1-1	623000040304, 628000010295 (i.s.), LVŽ, 628000010092 (i.s.), 628000010009 (i.s.), 623000040324, kerta vietinės reikšmės kelią, 628000010066 (i.s.), LVŽ, 628000010093 (i.s.), 628000010020 (i.s.), 628000010313 (i.s.), 628000010060 (i.s.), 623400040089, 628000010060 (i.s.), 623400040586, 623400040086, kerta krašto kelią Nr.173 623400040085, 623400040093, 623400040071, 623400040093, 623400040506 (i.s.), 623400040109, 623400040334, LVŽ, 623400040095 (i.s.), 623400040588 (i.s.), LVŽ, 623000050041, LVŽ, 623000050158 (i.s.), kerta

	vietinės reikšmės kelią, 623000050027 (i.s.), 623000050190, 623000050012, LVŽ, 623000050160 (i.s.), kerta krašto kelią Nr.173, 623000040303 (i.s.), 623000040304
--	--

2.2.47 lentelė. Kuolakasių kaimo ribų aprašymas

Gretimybė	Gretimo žemės sklypo unikalūs Nr.
1-1	624700020015, 624700020045, 624700020581, kerta vietinės reikšmės kelią, 624700020030 (i.s.), 624700020412 (i.s.), 62470002011 (i.s.), 624700020458 (i.s.), 624700020121 (i.s.), kerta rajoninės reikšmės kelią Nr. 2810, 624700010039 (i.s.) šiaurinis sklypo kampas, kerta vietinės reikšmės kelią, 624700010167 (i.s.), 624700010166 (i.s.), 624700010630, 624700010035 (i.s.), 624700010331 (i.s.), 624700010632, 624700010174 (i.s.), 624700010328, kerta vietinės reikšmės kelią, 624700010351, 624700010499 (i.s.), kerta rajoninės reikšmės kelią Nr. 2810 624700020680, 624700020561, 624700020472 (i.s.), 624700020614, 624700020273 (i.s.), 624700020649, 624700020015

2.2.48 lentelė. Laputėnų kaimo ribų aprašymas

Gretimybė	Gretimo žemės sklypo unikalūs Nr.
1-1	624700020446, 624700020420, 624700020421, 624700020371, 624700020292, 624700020291, kerta vietinės reikšmės kelią, 624700020293, 624700020572, 624700020516 (i.s.), 624700020196, 624700020192, kerta vietinės reikšmės kelią, 624700020330 (i.s.), 624700020333, 624700020522 (i.s.), 624700020176, LVŽ, 624700020332 (i.s.), 624700020259, 624700020332 (i.s.), 624700020209, 624700020262, 624700020387, 624700020236, LVŽ, 624700020273, LVŽ, 624700020630, 624700020668, 624700020273, 624700020472, 624700020273, 624700020142, 624700020143, 624700020336, 624700020204 (i.s.), 624700020181 (i.s.), 624700020207, 624700020272, 624700020382, 624700020239, kerta vietinės reikšmės kelią, 624700020172, 624700020268, 624700020323, 624700020235, 624700020221, 624700020391, 624700020254, 624700020187, 624700020078 (i.s.), 624700020195 (i.s.), 624700020370, kerta vietinės reikšmės kelią, 624700020420, 624700020446

2.2.49 lentelė. Laukininkų kaimo ribų aprašymas

Gretimybė	Gretimo žemės sklypo unikalūs Nr.
1-1	623000040023, 623000040082, 623000040177, 623000040165, LVŽ, 623000040120, LVŽ, 623000040083, 623000040080, 623000040151, 623000040085 (i.s.), 623000040151, 623000040363, 623000040359, kerta vietinės reikšmės kelią, 623000040160, 623000040159, 623000040459, kerta vietinės reikšmės kelią, 623000040399, 623000040503, 623000040145,

	623000040144, 623000040215, 623000040144, 623000040008 (i.s.), 623000040235 (i.s.), 623000040035 (i.s.), 623000040436, 623000040520 (i.s.), 623000040419 (i.s.), 623000040424 (i.s.), 623000040198 (i.s.), 623000040461 (i.s.), 623000040343, 623000040023, 623000040014 (i.s.), 623000040023
--	---

2.2.50 lentelė. Liepeliškių kaimo ribų aprašymas

Gretimybė	Gretimo žemės sklypo unikalūs Nr.
1-1	623000050062, 623000050138, 623000050018, 623000050039, 623000050075, 623000050168 (i.s.), kerta vietinės reikšmės kelią, 623000050021, kerta vietinės reikšmės kelią, 623000050021, 623000050062

2.2.51 lentelė. Liešiškių kaimo ribų aprašymas

Gretimybė	Gretimo žemės sklypo unikalūs Nr.
1-1	624700020094, 624700020576, 624700020577, kerta vietinės reikšmės kelią, 624700020551 (i.s.), 624700020618 (i.s.), 624700020582 (i.s.), 624700020070, 624700020270, 624700020344, kerta vietinės reikšmės kelią, 624700020363 (i.s.), 624700020398 (i.s.), 624700020542 (i.s.), 624700020603 (i.s.), 624700020669, 624700020603 (i.s.), 624700020493, 624700020467, 624700020543, 624700020555, 624700020538, 624700020525, 624700020032, 624700020035, 624700020413, 624700020093, 624700020094

2.2.52 lentelė. Lukštinkos kaimo ribų aprašymas

Gretimybė	Gretimo žemės sklypo unikalūs Nr.
1-1	624700010066, 624700010099 (i.s.), kerta vietinės reikšmės kelią, 624700010066, kerta vietinės reikšmės kelią, 624700010088, kerta vietinės reikšmės kelią, 624700010066

2.2.53 lentelė. Maciūniškių kaimo ribų aprašymas

Gretimybė	Gretimo žemės sklypo unikalūs Nr.
1-1	624700020501, 624700020502, 624700020315, 624700020311, 624700020317, 624700020547, 624700020546, 624700020545, 624700020544, 624700020081, 624700020113, 624700020114, 624700020115, 624700020585, 624700020661, 624700020662, 624700020438, 624700020439, 623000060068, 623000060182, 623000060231, kerta vietinės reikšmės kelią, 624700020567 (i.s.), 624700020116 (i.s.), kerta vietinės reikšmės kelią, 624700020433, 624700020016, 624700020023 (i.s.), LVŽ, 624700020551 (i.s.), kerta vietinės reikšmės kelią, 624700020083, 624700020501

2.2.54 lentelė. Mackonių kaimo ribų aprašymas

Gretimybė	Gretimo žemės sklypo unikalūs Nr.
1-1	624700010271, 624700010050, 624700010156, 624700010537, 624700010172, 624700010168, kerta rajoninės reikšmės kelią Nr. 2810
	624700020128, 624700020442, 624700020651, 624700020635, 624700020634, 624700020633, 624700020650, 624700020425, 624700020426, 624700020427, 624700020428, 624700020429, 624700020164, 624700020165, 624700020231, LVŽ, 624700020584, kerta rajoninės reikšmės kelią Nr. 2810
	624700010335, 624700010334, 624700010335, 624700010371 (i.s.), 624700010454, 624700010442, 624700010352 (i.s.), 624700010486 (i.s.), 624700010442, kerta vietinės reikšmės kelią, 624700010503, 624700010432, 624700010022, 624700010282, 624700010060, 624700010189 (i.s.), 624700010608, 624700010220, 624700010189 (i.s.), 624700010459 (i.s.), 624700010283, 624700010342 (i.s.), 624700010199, 624700010608, 624700010617, 624700010572 (i.s.), 624700010242 (i.s.), 624700010172, 624700010571, 624700010606 (i.s.), kerta vietinės reikšmės kelią, 624700010097 (i.s.), 624700010271

2.2.55 lentelė. Malinaučiznos I kaimo ribų aprašymas

Gretimybė	Gretimo žemės sklypo unikalūs Nr.
1-1	623000010120, 623000010643 (i.s.), kerta vietinės reikšmės kelią, 623000010313, 623000010522 (i.s.), 623000010121, 623000010120

2.2.56 lentelė. Malinaučiznos II kaimo ribų aprašymas

Gretimybė	Gretimo žemės sklypo unikalūs Nr.
1-1	624700010443, 624700010481, 624700010065 (i.s.), 624700010480, LVŽ, 624700010481, LVŽ, 624700010469, 624700010443, 624700010165, 624700010070 (i.s.), kerta vietinės reikšmės kelią, 624700010525, 624700010478,

	624700010510, 624700010487, 624700010470, 624700010508, 624700010304, kerta vietinės reikšmės kelią, 622000030122 (i.s.), 624700010304, 622000030159 (i.s.), 624700010304, 624700010300, 624700010104, 624700010098, 624700010443
--	---

2.2.57 lentelė. Manatonų kaimo ribų aprašymas

Gretimybė	Gretimo žemės sklypo unikalūs Nr.
1-1	624700010631, 624700010475, 624700010534, LVŽ, 624700010491 (i.s.), LVŽ, 624700010079 (i.s.), 624700010177 (i.s.), 624700010271 (i.s.), 624700010183, 624700010097, kerta vietinės reikšmės kelią, 624700010606, 624700010607, 624700010172 (i.s.), 624700010242, 624700010572, 624700010616, 624700010190, 624700010609, 624700010649, 624700010027, 624700010199 (i.s.), 624700010342, 624700010283 (i.s.), LVŽ, 624700010025 (i.s.), 624700010008, 624700010573 (i.s.), 624700010279, 624700010281, 624700010280, 6247000100573, LVŽ, 624700010526, 624700010534, 624700010475, 624700010631

2.2.58 lentelė. Maniškių kaimo ribų aprašymas

Gretimybė	Gretimo žemės sklypo unikalūs Nr.
1-1	623000010022, kerta vietinės reikšmės kelią, 623000010022, 624700020005, 624700020361, 623000010019, 623000010504, 623000010466, 623000010099, 623000010005, 623000010022, kerta vietinės reikšmės kelią, 623000010022, kerta vietinės reikšmės kelią, 623000010022

2.2.59 lentelė. Matelėnų kaimo ribų aprašymas

Gretimybė	Gretimo žemės sklypo unikalūs Nr.
1-1	623000040085, LVŽ, 623000040336, LVŽ, 623000040130, LVŽ, 623000040077, LVŽ, 623000040077, LVŽ, 623000040078 (i.s.) šiaurinis sklypo kampas, LVŽ, kerta vietinės reikšmės kelią, LVŽ, 623000040079 (i.s.), LVŽ, 623000040077, LVŽ, 623000020063, 623000020065, 623000020071, LVŽ, 623000020065, LVŽ, kerta upelį, LVŽ, 623000020075, LVŽ, 623000040007, LVŽ, 623000020074, LVŽ, 623000040065, LVŽ, 623000040174, 623000040130, LVŽ, 623000040069, 623000040085

2.2.60 lentelė. Matelių kaimo ribų aprašymas

Gretimybė	Gretimo žemės sklypo unikalūs Nr.
1-1	623000010592, 62300001019, 623000010032, LVŽ, 623000020047, 623000020106, LVŽ, 623000020007, 623000020037, 623000010156, 623000020160, 623000010158, LVŽ, 623000010158, 623000010183, 623000010258 (i.s.), kerta vietinės reikšmės kelią, 623000010594, 623000010023,

	623000010024, 623000010023, 623000010592
--	--

2.2.61 lentelė. Medinų kaimo ribų aprašymas

Gretimybė	Gretimo žemės sklypo unikalūs Nr.
1-1	623000040529, 623000040003 (i.s.), 623000040070 (i.s.), 623000040530 (i.s.), kerta vietinės reikšmės kelią, 623000040222, LVŽ, kerta vietinės reikšmės kelią, LVŽ, 623000040485, 623000040041 (i.s.), 623000040532 (i.s.), LVŽ, 623000040450 (i.s.), 623000040416 (i.s.), LVŽ, 623000040246, LVŽ, 623000040222, 623000040038, LVŽ, 623000040112 (i.s.), kerta vietinės reikšmės kelią, 623000040037, 623000040334 (i.s.), kerta upelį, 623000040110 (i.s.), 623000040529

2.2.62 lentelė. Miežonių kaimo ribų aprašymas

Gretimybė	Gretimo žemės sklypo unikalūs Nr.
1-1	624700020320, 624700020586, 624700020240, 624700020447, 624700020368, kerta vietinės reikšmės kelią, 624700020370 (i.s.), 624700020194, 624700020195, 624700020078, 624700020186, 624700020253, 624700020390, 624700020220, 624700020234, 624700020055, 624700020356, 624700020225, 624700020268 (i.s.), 624700020172 (i.s.), kerta vietinės reikšmės kelią, 624700020564, 624700020297, 624700020271, 624700020206, 624700020207 (i.s.), 624700020181, 624700020204, 624700020141, 624700020142 (i.s.), 624700020273 (i.s.), 624700020199, 624700020561 (i.s.), kerta vietinės reikšmės kelią, 624700020335 (i.s.), 624700020613, kerta rajoninės reikšmės kelią Nr. 2810 624700010358, LVŽ, 624700010359, 624700010121 (i.s.), 624700010584, 624700010121 (i.s.), LVŽ, 624700010453 (i.s.), 624700010326, 624700010453 (i.s.), LVŽ, 624700010648, 624700010454 (i.s.), 624700010371, 624700010270, 624700010335 (i.s.), 624700010334 (i.s.), 624700010550, kerta rajoninės reikšmės kelią Nr. 2810 624700020584, LVŽ, kerta upelį, LVŽ, 624700020162, 624700020156, 624700020161, 624700020608, LVŽ, 624700020230, 624700020348, 624700020210, LVŽ, 624700020087, 624700020215, 624700020405, 624700020406, LVŽ, 624700020609, LVŽ, 624700020320

2.2.63 lentelė. Migdoliškių kaimo ribų aprašymas

Gretimybė	Gretimo žemės sklypo unikalūs Nr.
1-1	624700010278 (i.s.), LVŽ, 624700010278 (i.s.), 624700010278 (i.s.), kerta vietinės reikšmės kelią, LVŽ, 624700010197 (i.s.), LVŽ, 624700010195 (i.s.), 624700010089 (i.s.), LVŽ, kerta upelį, LVŽ, 624700010414 (i.s.), 624700010019 (i.s.), kerta vietinės reikšmės kelią, 624700010278 (i.s.)

2.2.64 lentelė. Mikalojiškio kaimo ribų aprašymas

Gretimybė	Gretimo žemės sklypo unikalūs Nr.
1-1	623000060009, LVŽ, 623000060125, LVŽ, 623000060270, 623000060124, LVŽ, 623000060014, LVŽ, 623000060270, 623000060098, LVŽ, 623000060206, LVŽ, 623000060058, LVŽ, 623000060102, LVŽ, kerta vietinės reikšmės kelią, 623000060017 (i.s.), 623000060003, 623000060107, LVŽ, 623000060119, 623000060110, LVŽ, kerta vietinės reikšmės kelią, 623000060009

2.2.65 lentelė. Milašiškių kaimo ribų aprašymas

Gretimybė	Gretimo žemės sklypo unikalūs Nr.
1-1	624700010453, LVŽ, 624700010121, 624700010359 (i.s.), LVŽ, 624700010568, kerta rajoninės reikšmės kelią Nr. 2810 624700020335, kerta vietinės reikšmės kelią, 624700020680 (i.s.), kerta rajoninės reikšmės kelią Nr. 2810 624700010499, 624700010583 (i.s.), 624700010320 (i.s.), 624700010343 (i.s.), LVŽ, 624700010314, 624700010163, 624700010453

2.2.66 lentelė. Naujasodžių kaimo ribų aprašymas

Gretimybė	Gretimo žemės sklypo unikalūs Nr.
1-1	623000060269, 623000060258, 623000060220, kerta vietinės reikšmės kelią, 623000060023, 623000060243, 623000060066, kerta vietinės reikšmės kelią, 623000060066, LVŽ, 623000060015, 623000060238 (i.s.), 623000060118, 623000060242, 623000060222, 623000060042 (i.s.), kerta vietinės reikšmės kelią, 623000060042 (i.s.), 623000060135, kerta rajoninės reikšmės kelią Nr. 2832 623000050132, 623000050130, 623000050187 (i.s.), 623000050154, kerta rajoninės reikšmės kelią Nr. 2832 623000060065, 623000060070, 623000060103, kerta upelį, LVŽ, 623000060269

2.2.67 lentelė. Noreikiškių kaimo ribų aprašymas

Gretimybė	Gretimo žemės sklypo unikalūs Nr.
1-1	623000030511, kerta vietinės reikšmės kelią, 623000010457, LVŽ, 623000010458, 623000010470, 623000010462, 623000010468, 623000010471, 623000010433 (i.s.), kerta vietinės reikšmės kelią, 623000030476, 623000030518, 623000030060 (i.s.), 623000030509, 623000030060 (i.s.), kerta vietinės reikšmės kelią, 623000030507, 623000030527, 623000030528, 623000030529, 623000030511

2.2.68 lentelė. Pabebrusės kaimo ribų aprašymas

Gretimybė	Gretimo žemės sklypo unikalūs Nr.
1-1	624700010002, 624700010140, 624700010125, 624700010329, kerta rajoninės reikšmės kelią Nr. 2810
	623000010348, kerta vietinės reikšmės kelią, 623000010349, 623000010504, 623000010293, kerta rajoninės reikšmės kelią Nr. 2810
	624700010488 (i.s.), 624700010441 (i.s.), 624700010547 (i.s.), 624700010410, 624700010546, 624700010324 (i.s.), 624700010002

2.2.69 lentelė. Pagaluonės kaimo ribų aprašymas

Gretimybė	Gretimo žemės sklypo unikalūs Nr.
1-1	624700010177, 624700010601 (i.s.), kerta vietinės reikšmės kelią, 624700010178, 624700010248, 624700010267, 624700010252, 624700010068 (i.s.), 624700010230, kerta vietinės reikšmės kelią, 624700010261, 624700010252, 624700010236, 624700010088 (i.s.), kerta vietinės reikšmės kelią, 624700010066 (i.s.), kerta vietinės reikšmės kelią, 624700010099 (i.s.), kerta rajoninės reikšmės kelią Nr. 2810
	624700020095, 624700020012 (i.s.), 624700020481, 624700020473, 624700020511, kerta vietinės reikšmės kelią, 624700020012 (i.s.), 624700020487, 624700020521, 624700020503, 624700020541, 6247000206121, 624700020641, 624700020686, 624700020685, 624700020684, 624700020529, 624700020478, 624700020604, kerta rajoninės reikšmės kelią Nr. 2810
	624700010201, 624700010172 (i.s.), 624700010537 (i.s.), 624700010241, 624700010047, 624700010177

2.2.70 lentelė. Pagojės viensėdžio ribų aprašymas

Gretimybė	Gretimo žemės sklypo unikalūs Nr.
1-1	624700010004

2.2.71 lentelė. Pakrovų kaimo ribų aprašymas

Gretimybė	Gretimo žemės sklypo unikalūs Nr.
1-1	623000030071, 623000030624, kerta vietinės reikšmės kelią, 623000010611, 623000010294, 623000010245, 623000010042, 623000010279 (i.s.), 623000010473, kerta krašto kelią Nr.173
	623000010547 (i.s.) pietinis sklypo kampas, kerta vietinės reikšmės kelią, 623000030119 (i.s.), 623000030121, 623000030552 (i.s.), 623000030346, 623000030134, 623000030148, 623000030298, kerta vietinės reikšmės kelią, 623000030140 (i.s.), 623000030010, 623000030054 (i.s.), 623000030556 (i.s.), 623000030324 (i.s.), 623000030375 (i.s.), 623000030289 (i.s.), 623000030366, 623000030393, 623000030323, 623000030260, 623000030479, 623000030352, 623000030050, 623000030664, 623000030385, 623000030162, 623000030589, 623000030161, LVŽ, 623000030014, 623000030095, 623000030236, 623000030287, 623000030137, 623000030392 (i.s.), kerta krašto kelią Nr.173
	623000030540, 623000030306, 623000030215 (i.s.), LVŽ, 623000030215 (i.s.), LVŽ, 623000030215 (i.s.), 623000030302, 623000030398, kerta vietinės reikšmės kelią, 623000030209 (i.s.), 623000030300, 623000030515, 623000030543, 623000030281, 623000030646, 623000030597, 623000030351, 623000030036, 623000030752, 623000030075, 623000030142, 623000030144, 623000030143, 623000030002, 623000030142, LVŽ, 623000030059, 623000030294, 623000030179, 623000030299, 623000030692, 623000030167, 623000030694, 623000030565, 623000030025, 623000030182, 623000030172, 623000030012, 623000030164, 623000030105, 623000030154, 623000030153, 623000030099, 623000030610, 623000030625, 623000030012, 623000030605, 623000030104, LVŽ, 623000030073, 623000030058, 623000030729, 623000030728, 623000030729, 623000030600, 623000030606, 623000030591, 623000030071

2.2.72 lentelė. Palakajo kaimo ribų aprašymas

Gretimybė	Gretimo žemės sklypo unikalūs Nr.
1-1	623000020010, kerta vietinės reikšmės kelią, 623000020005, 623000020090, LVŽ, 623000020141, LVŽ, 623000020143, LVŽ, 623000020143, 623000020144, 623000020138, 623000020141, 623000020057, 623000020055, 623000020132, LVŽ, 623000020131, 623000020024, 623000020025, 623000020140, 623000020113, LVŽ, kerta vietinės reikšmės kelią, 623000020006, 623000020004, 623000020010

2.2.73 lentelė. Paliepių kaimo ribų aprašymas

Gretimybė	Gretimo žemės sklypo unikalūs Nr.
1-1	623000040067, 623000040416 (i.s.), 623000040531 (i.s.), 623000040152 (i.s.), 623000040531 (i.s.), 623000040104 (i.s.), 623000040505, LVŽ, 628000010008 (i.s.), 628000010025 (i.s.), 628000010115 (i.s.), LVŽ, kerta vietinės reikšmės kelią, LVŽ, 623000040212, LVŽ, 628000010297 (i.s.),

	628000010171 (i.s.), 628000010088 (i.s.), 623000040525 (i.s.), LVŽ, kerta vietinės reikšmės kelią, 623000040413, 623000040067
--	---

2.2.74 lentelė. Papiškių kaimo ribų aprašymas

Gretimybė	Gretimo žemės sklypo unikalūs Nr.
1-1	623000030083, kerta rajoninės reikšmės kelią Nr. 2816, 623000030016 (i.s.), 623000030252, 623000030016 (i.s.), 623000030234 (i.s.), 623000030304 (i.s.), kerta vietinės reikšmės kelią, 623000030269 (i.s.), 623000030095 (i.s.), 623000030014 (i.s.), LVŽ, 623000030161 (i.s.), 623000030589 (i.s.), 623000030162 (i.s.), 623000030385 (i.s.), 623000030664 (i.s.), 623000030050 (i.s.), 623000030352 (i.s.), 623000030479 (i.s.), kerta vietinės reikšmės kelią, 623000030371 (i.s.), 623000030261 (i.s.), LVŽ, kerta vietinės reikšmės kelią, 623000030360 (i.s.), 623000030065, 623000030132, 623000030666, 623000030433 (i.s.), 623000030594, 623000030743, LVŽ, 623000030230 šiaurietinis sklypo kampas, kerta rajoninės reikšmės kelią Nr. 2816 623000030669, kerta vietinės reikšmės kelią, 623000030658, 623000030030, LVŽ, 623000030633, 623000030237, 623000030249, 623000030291, 623000030677 (i.s.), 623000030291, kerta vietinės reikšmės kelią, 623000030248, 623000030249, 623000030322 (i.s.), 623000030603, 623000030748, 623000030611, 623000030169, 623000030316, 623000030064, 623000030083

2.2.75 lentelė. Pašulniškių kaimo ribų aprašymas

Gretimybė	Gretimo žemės sklypo unikalūs Nr.
1-1	623000040041, 623000040485 (i.s.), LVŽ, kerta vietinės reikšmės kelią, LVŽ, 623000040222 (i.s.), kerta vietinės reikšmės kelią, 623000040530, 623000040070, 623000040003, 623000040250 (i.s.), 623000040125, 623000040502, kerta vietinės reikšmės kelią, 623000040411, 623000040006, 623000040407, 623000040085 (i.s.), 623000040069 (i.s.), 623000040092, 623000040069 (i.s.), LVŽ, 623000040130 (i.s.), 623000040174 (i.s.), 623000040065 (i.s.), LVŽ, kerta vietinės reikšmės kelią, LVŽ, 623000040532 (i.s.), LVŽ, 623000040532 (i.s.), 623000040041

2.2.76 lentelė. Patilčių kaimo ribų aprašymas

Gretimybė	Gretimo žemės sklypo unikalūs Nr.
1-1	623000040532, LVŽ, 623000040532, LVŽ, 623000040132, LVŽ, 623000040047, 623000040094, 623000040143, 623000040462, kerta vietinės reikšmės kelią, 623000040463, 623000040417, 623000040029, 623000040352, 623000040425 (i.s.), 623000040450, LVŽ, 623000040532, 623000040041 (i.s.), 623000040532

2.2.77 lentelė. Pavašuokio kaimo ribų aprašymas

Gretimybė	Gretimo žemės sklypo unikalūs Nr.
1-1	623000030322, kerta vietinės reikšmės kelią, 623000030291 (i.s.), 623000030677, 623000030291 (i.s.), LVŽ, 623000030676 (i.s.), LVŽ, kerta upelį, LVŽ, kerta upelį, 623000030748 (i.s.), 623000030320, 623000030322

2.2.78 lentelė. Pikčiūniškių kaimo ribų aprašymas

Gretimybė	Gretimo žemės sklypo unikalūs Nr.
1-1	623000050178, kerta vietinės reikšmės kelią, 623000050168, 623000050065, 623000050063, 623000050167, 623000050066 (i.s.), kerta vietinės reikšmės kelią, 623000050155, 623000050181 (i.s.), 623000050004 (i.s.), 623000050182, 623000050004 (i.s.), LVŽ, 623400040554 (i.s.), LVŽ, 623400030311 (i.s.), LVŽ, kerta vietinės reikšmės kelią, LVŽ, 623000050183, kerta vietinės reikšmės kelią, LVŽ, 623000050053, 623000050179, LVŽ, 623000050058 (i.s.), 623000050193 (i.s.), 623000050178

2.2.79 lentelė. Putriškių kaimo ribų aprašymas

Gretimybė	Gretimo žemės sklypo unikalūs Nr.
1-1	624700010069, LVŽ, 624700010404, 624700010139, 624400010144 (i.s.), 624700010139, 624700010138, LVŽ, 624700010425, 624700010136, 624700010016 (i.s.), 624700010618, 624700010016 (i.s.), 624700010513, 624700010016 (i.s.), 624700010407, 624700010557, 624700010543, 624700010538, 624700010072, 624700010069

2.2.80 lentelė. Rabinaukos kaimo ribų aprašymas

Gretimybė	Gretimo žemės sklypo unikalūs Nr.
1-1	624700010025, LVŽ, 624700010253 (i.s.), 624700010466 (i.s.), 624700010463 (i.s.), 624700010485, 624700010484, kerta vietinės reikšmės kelią, 624700010180 (i.s.), 624700010012 (i.s.), 624700010641 (i.s.), 624700010025, 624700010639 (i.s.), 624400040002 (i.s.), LVŽ, 624700010025

2.2.81 lentelė. Rasteniškių kaimo ribų aprašymas*1 dalis*

Gretimybė	Gretimo žemės sklypo unikalūs Nr.
1-1	623000060266, LVŽ, 623000060266, LVŽ, 623000060266, kerta vietinės reikšmės kelią, 623000060265, LVŽ, 623000060265, LVŽ, kerta vietinės reikšmės kelią, LVŽ, kerta vietinės reikšmės kelią, LVŽ, 623000060266

2 dalis

Gretimybė	Gretimo žemės sklypo unikalūs Nr.
1-1	623000060006, LVŽ, 623000060006, LVŽ, 623000060006, 623000060131, 623000060006

2.2.82 lentelė. Raukučių kaimo ribų aprašymas

Gretimybė	Gretimo žemės sklypo unikalūs Nr.
1-1	623000010522, 623000010313 (i.s.), kerta vietinės reikšmės kelią, 623000010643, 623000010120 (i.s.), 623000010117 (i.s.), 623000010395, 623000010645, 623000010642 (i.s.), 623000010674, 623000010545, 623000010405, 623000010545, kerta vietinės reikšmės kelią, 623000010518, 623000010406, 623000010394, 623000010388, 623000010403, LVŽ, 623000010204 (i.s.), 623000010404, 623000010397, 623000010391, 623000010122, 623000010540, 623000010522

2.2.83 lentelė. Rudesos kaimo ribų aprašymas

Gretimybė	Gretimo žemės sklypo unikalūs Nr.
1-1	623000010017, 623000010657, kerta vietinės reikšmės kelią, 623000010656 (i.s.), 623000010016, 623000010498, 623000010597, 623000010242, 623000010544, 623000010634, 623000010597, 623000010511, 623000010495, 623000010359, 623000010499, 623000010539, 623000010565, 623000010379, 623000010501, 623000010369, 623000010106, kerta vietinės reikšmės kelią, 623000010106, 623000010370, 623000010376, LVŽ, 623000010364, LVŽ, kerta vietinės reikšmės kelią, LVŽ, 623000010365, 623000010377, kerta vietinės reikšmės kelią, 623000010373, 623000010368, 623000010160, 623000010378, 623000010374, 623000010383, 623000010366, LVŽ, 623000010609, 623000010659, 623000010657, 623000010017

2.2.84 lentelė. Rudesėlės kaimo ribų aprašymas

1 dalis

Gretimybė	Gretimo žemės sklypo unikalūs Nr.
1-1	623000010569, kerta krašto kelią Nr.173, 623000010173, LVŽ, krašto kelią Nr.173, 623000010186, 623000010175, 623000010179, 623000010186, LVŽ, 623000010174, 623000010088, 623000010185, LVŽ, 623000010569

2 dalis

Gretimybė	Gretimo žemės sklypo unikalūs Nr.
1-1	623000010435, 623000010180, 623000010187, 623000010176, 623000010195, 623000010203, LVŽ, 623000010204, LVŽ, 623000010403 (i.s.), 623000010227, LVŽ, 623000010398 (i.s.), 623000010389 (i.s.), 623000010401 (i.s.), 623000010407 (i.s.), 623000010402 (i.s.), 623000010187, 623000010180, 623000010435

2.2.85 lentelė. Rutonių kaimo ribų aprašymas

Gretimybė	Gretimo žemės sklypo unikalūs Nr.
1-1	624700020065, 624700020553, 624700020486, 624700020476, 624700020619, 624700020100, kerta vietinės reikšmės kelią, 624700020100, 624700020138, 624700020132, 624700020077, 624700020029, 624700020617 (i.s.), 624700020477 (i.s.), 624700020411, 624700020227, kerta vietinės reikšmės kelią, 624700020228, 624700020119, 624700020599, 624700020600, 624700020599, 624700020109, 624700020374, 624700020373, 624700020419, 624700020092, 624700020054, 624700020408, 624700020409, 624700020437, 624700020436, 624700020435, 624700020440, 624700020441, 624700020053, 624700020444, 624700020443, 624700020059, 624700020056, 624700020043, 624700020410, 624700020359, 624700020364, 624700020360, 624700020365, 624700020362, 624700020060, 624700020065

2.2.86 lentelė. Sadaniškių kaimo ribų aprašymas

Gretimybė	Gretimo žemės sklypo unikalūs Nr.
1-1	624700010645, 624700010521, 624700010215, LVŽ, 624700010018, kerta vietinės reikšmės kelią, 624700010018, 624700010039, kerta vietinės reikšmės kelią, 624700010035, 624700010166, 624700010167, 624700010167 šiaurinis sklypo kampas, kerta rajoninės reikšmės kelią Nr. 2810
	624700020121, 624700020458, 624700020112 (i.s.), 624700020412 (i.s.), 624700020030 (i.s.), 624700020498 (i.s.), 624700020277 (i.s.), 624700020014 (i.s.), 624700020278 (i.s.), 624700020071 (i.s.), 624700020046, 624700020047, 624700020051, 624700020047, 624700020494, 624700020050, kerta rajoninės reikšmės kelią Nr. 2810
	624700010427, 624700010645

2.2.87 lentelė. Sikariškių kaimo ribų aprašymas

Gretimybė	Gretimo žemės sklypo unikalūs Nr.
1-1	624700010141, 624700010307, 624700010014 (i.s.), 624700010133 (i.s.), 624700010303, kerta rajoninės reikšmės kelią Nr. 2810
	624700020534, 624700020213, 624700020504 (i.s.), 624700020019 (i.s.), 624700020003 (i.s.), 624700020592, 624700020591, 624700020607, 624700020512, kerta rajoninės reikšmės kelią Nr. 2810
	624700010134, 624700010141

2.2.88 lentelė. Simančių kaimo ribų aprašymas

Gretimybė	Gretimo žemės sklypo unikalūs Nr.
1-1	624700020453, 623000010603, 623000010602, 624700020123, 624700020477, 624700020617, 624700020477, 624700020024, 624700020135, 623000010022 (i.s.), kerta vietinės reikšmės kelią, 623000010517, 623000010509, 623000010041, 623000010007, 623000010305, 623000010421, 623000010265 (i.s.), 623000010202, 623000010304, 623000010610, 623000010352 (i.s.), 623000010629 (i.s.), 623000010638 (i.s.), 623000010289, 623000010598, 623000010444 (i.s.), kerta vietinės reikšmės kelią, 623000030566, 623000030188, 623000030187, 623000030186, 623000030185, 623000030184, 6230000300003, 623000030712, 623000030711, 623000030189, 623000030604, 623000030574, 623000030576, 623000030454, 624700020453

2.2.89 lentelė. Sklėriškių kaimo ribų aprašymas

Gretimybė	Gretimo žemės sklypo unikalūs Nr.
1-1	623000010485, 623000010639, 623000010053, kerta vietinės reikšmės kelią, 623000030467, 623000030624 (i.s.), 623000030071 (i.s.), 623000030585, 623000030580, 623000030585, 623000030598, 623000030609, 623000030578, 623000030586, 623000030579, kerta vietinės reikšmės kelią, 623000010444 (i.s.), 623000010053, 623000010639, 623000010485

2.2.90 lentelė. Skroblynų kaimo ribų aprašymas

Gretimybė	Gretimo žemės sklypo unikalūs Nr.
1-1	624700010196, 624700010646, kerta vietinės reikšmės kelią, 624700010070, 624700010165 (i.s.), 624700010443 (i.s.), 624700010469 (i.s.), 624700010637, 624700010447 (i.s.), kerta vietinės reikšmės kelią, 624700010638, 624700010535 (i.s.), LVŽ, 624700010586, 624700010338, 624700010173, 621000030217 (i.s.), 621000030071 (i.s.), 621000030031 (i.s.), LVŽ, kerta upelį, LVŽ, 624700010075 (i.s.), LVŽ, 624700010180 (i.s.), LVŽ, kerta vietinės reikšmės kelią, LVŽ, 624700010524, LVŽ, 624700010254 (i.s.), 624700010278 (i.s.), kerta vietinės reikšmės kelią, 624700010019 (i.s.), 624700010414 (i.s.), LVŽ, kerta upelį, LVŽ, 624700010089 (i.s.), LVŽ, 624700010018 (i.s.) pietvakarinis sklypo kampas, LVŽ, 624700010215 (i.s.), 624700010521 (i.s.), 624700010645 (i.s.), 624700010196

2.2.91 lentelė. Spačiūniškių kaimo ribų aprašymas

Gretimybė	Gretimo žemės sklypo unikalūs Nr.
1-1	623000050181, kerta vietinės reikšmės kelią, 623000050066 (i.s.), kerta vietinės reikšmės kelią, 623000050004 (i.s.), 623000050181

2.2.92 lentelė. Stanuliškių kaimo ribų aprašymas

Gretimybė	Gretimo žemės sklypo unikalūs Nr.
1-1	624700010099, kerta rajoninės reikšmės kelią Nr. 2810, 624700020061, 624700020003, 624700020061, 624700020169 (i.s.), kerta vietinės reikšmės kelią, 624700020095 (i.s.) šiaurinis sklypo kampas, kerta rajoninės reikšmės kelią Nr. 2810, 624700010099

2.2.93 lentelė. Steponiškių kaimo ribų aprašymas

Gretimybė	Gretimo žemės sklypo unikalūs Nr.
1-1	623000040425, 623000010013, LVŽ, 623000040104, 623000040531, 623000040152, 623000040531, 623000040416, 623000040425

2.2.94 lentelė. Staškūniškių kaimo ribų aprašymas

Gretimybė	Gretimo žemės sklypo unikalūs Nr.
1-1	624700010573, 624700010597, 624700010374, 624700010008 (i.s.), 624700010025 (i.s.), LVŽ, 624400040002 (i.s.), LVŽ, 624400040002 (i.s.), 624400040196 (i.s.), LVŽ, 624700010631 (i.s.), 624700010475 (i.s.), 624700010534 (i.s.), 624700010526 (i.s.), LVŽ, 624700010573

2.2.95 lentelė. Suduikių kaimo ribų aprašymas

Gretimybė	Gretimo žemės sklypo unikalūs Nr.
1-1	623000060078, 623000060073, 623000060074, 623000060075, 623000060129, 623000060130, 623000060007, 623000060010, 623000060230, 623000060095, kerta vietinės reikšmės kelią, 623000060218, 623000060216, LVŽ, 623000060263, 623000060191, LVŽ, 623000060237, LVŽ, 623000060271, LVŽ, 623000060247, LVŽ, 623000060187, kerta vietinės reikšmės kelią, 623000060231 (i.s.), 623000060078

2.2.96 lentelė. Surgušės kaimo ribų aprašymas

Gretimybė	Gretimo žemės sklypo unikalus Nr.
1-1	623000040128, LVŽ, 623000040079, LVŽ, kerta vietinės reikšmės kelią, 623000040078, 623000040017, 623000040348, 623000040371, 623000040128, LVŽ, 623000040128

2.2.97 lentelė. Surguškių kaimo ribų aprašymas

Gretimybė	Gretimo žemės sklypo unikalūs Nr.
1-1	624700010014, 624700010141 (i.s.), 624700010221, 624700010223, 624700010068, 624700010224, 624700010222, 624700010049, 624700010096 (i.s.), LVŽ, 624700010074 (i.s.), 624700010082 (i.s.), 624700010076 (i.s.), 624700010566 (i.s.), 624700010578 (i.s.), 624700010452 (i.s.), 624700010515 (i.s.), 624700010437 (i.s.), 624700010090, 624700010437 (i.s.), 624700010014

2.2.98 lentelė. Ščiurio viensėdžio ribų aprašymas

Gretimybė	Gretimo žemės sklypo unikalūs Nr.
1-1	623000020027, LVŽ, kerta vietinės reikšmės kelią, LVŽ, 623000020027

2.2.99 lentelė. Šniūrų kaimo ribų aprašymas

Gretimybė	Gretimo žemės sklypo unikalūs Nr.
1-1	623000010531, 623000010446, 623000010599, 623000010432, 623000010532, LVŽ, 623000010431, 623000010454, 623000010533, 623000010599, 623000010531

2.2.100 lentelė. Trandiškių kaimo ribų aprašymas

Gretimybė	Gretimo žemės sklypo unikalūs Nr.
1-1	624700010345, 624700010188 (i.s.), kerta vietinės reikšmės kelią, LVŽ, 624700010628 (i.s.), 624700010007 (i.s.), 624700010627, 624700010007 (i.s.), 624700010208 (i.s.), LVŽ, kerta vietinės reikšmės kelią, 624700010278 (i.s.), kerta vietinės reikšmės kelią, LVŽ, kerta vietinės reikšmės kelią, LVŽ, 624700010375, 624700010596, LVŽ, 624700010180 (i.s.), 624700010188 (i.s.), 624700010345

2.2.101 lentelė. Traniškių kaimo ribų aprašymas

Gretimybė	Gretimo žemės sklypo unikalūs Nr.
1-1	623000050192, 623000050066 (i.s.), 623000050191, 623000050066 (i.s.), 623000050174, 623000050089 (i.s.), 623000050160 (i.s.), LVŽ, 623000050012 (i.s.), 623000050027, kerta vietinės reikšmės kelią, 623000050158, LVŽ, 623000050041 (i.s.), LVŽ, 623000050120, 623000050192

2.2.102lentelė. Ūtos kaimo ribų aprašymas

Gretimybė	Gretimo žemės sklypo unikalūs Nr.
1-1	623000040008, 623000040088 (i.s.), kerta vietinės reikšmės kelią, 623000040312 (i.s.), kerta krašto kelią Nr.173
	623000050114, 623000050113 (i.s.), 623000050099 (i.s.), 623000050003 (i.s.), kerta vietinės reikšmės kelią, 623000050062 (i.s.), 623000050021 (i.s.), kerta vietinės reikšmės kelią, 623000050021 (i.s.), 623000050024 (i.s.), 623000050131 (i.s.), kerta vietinės reikšmės kelią, 623000050140 (i.s.), 623000050031 (i.s.), 623000050016, 623000050026, LVŽ, 623000050052 (i.s.), 623000050051, kerta vietinės reikšmės kelią, 623000050025 (i.s.), 623000050023, 623000050032, kerta krašto kelią Nr.173
	623000040308, kerta vietinės reikšmės kelią, 623000040245 (i.s.), 623000040247, 623000040248, 623000040533, 623000040052, 623000040239, LVŽ, 623000040238, kerta vietinės reikšmės kelią, 623000040241, 623000040231, 623000040235, 623000040008

2.2.103lentelė. Utiškių kaimo ribų aprašymas

Gretimybė	Gretimo žemės sklypo unikalūs Nr.
1-1	624700010180

2.2.104lentelė. Užtilčių kaimo ribų aprašymas

Gretimybė	Gretimo žemės sklypo unikalūs Nr.
1-1	623000060042, kerta vietinės reikšmės kelią, 62300006042, 623000060142, 623000060151, kerta vietinės reikšmės kelią, 623000060144, 623000060154, kerta vietinės reikšmės kelią, 623000060143, 623000060261, 623000060149, 623000060153, 623000060245, 623000060092, LVŽ, 623000060039, LVŽ, kerta krašto kelią Nr.173
	LVŽ, kerta Upelio upelį, 623000040389, 623000040357, 623000040390, LVŽ, 623000040164 (i.s.), LVŽ, 623000040327 (i.s.), 623000040431 (i.s.), LVŽ, 623000040136 (i.s.), LVŽ, 623000040394, 623000040393, kerta krašto kelią Nr.173, 623000050132 (i.s.), kerta rajoninės reikšmės kelią Nr. 2832, 623000060042

2.2.105lentelė. Vaikštėnų kaimo ribų aprašymas

Gretimybė	Gretimo žemės sklypo unikalūs Nr.
1-1	623000030443, 623000030469 (i.s.), kerta rajoninės reikšmės kelią Nr. 2816
	623000030052 (i.s.), 623000030339 (i.s.), 623000030496, 623000030340, 623000030429, 623000020116, LVŽ, 623000020119, 623000020125, 623000020118, 623000020120, kerta Vaikštėnų upę, LVŽ, 623000030291 (i.s.), 623000030249 (i.s.), 623000030446, 623000030237 (i.s.), 623000030633 (i.s.), LVŽ, 623000030030 (i.s.), 623000030436, 623000030658 (i.s.), kerta vietinės reikšmės kelią, 623000030669 (i.s.), kerta rajoninės reikšmės kelią Nr. 2816
	623000030230 (i.s.) šiaurietinis sklypo kampas, LVŽ, 623000030743 (i.s.), 623000030594 (i.s.), 623000030433, 623000030415, 623000030443

2.2.106lentelė. Varlynės kaimo ribų aprašymas

Gretimybė	Gretimo žemės sklypo unikalūs Nr.
1-1	624700010012, 624700010180 (i.s.), LVŽ, 624700010075, LVŽ, kerta vietinės reikšmės kelią, LVŽ, 624700010511 (i.s.), LVŽ, 624700010585 (i.s.), LVŽ, kerta upelį, LVŽ, 624700010012

2.2.107lentelė. Vengelkos viensėdžio ribų aprašymas

Gretimybė	Gretimo žemės sklypo unikalūs Nr.
1-1	624700010026, 624700010491, 624700010087 (i.s.), 624700010092 (i.s.), 624700010079 (i.s.), LVŽ, 624700010491, 624700010026, LVŽ, 624700010026

2.2.108lentelė. Vilpiškių kaimo ribų aprašymas

Gretimybė	Gretimo žemės sklypo unikalūs Nr.
1-1	623000050073, 623000050031, 623000050119, 623000050031, 623000050073

2.2.109lentelė. Vymančių kaimo ribų aprašymas

Gretimybė	Gretimo žemės sklypo unikalūs Nr.
1-1	624700010639, 624700010640, 624700010641, LVŽ, kerta upelį, LVŽ, 624700010585, LVŽ, 624700010511, 624700010362, kerta vietinės reikšmės kelią, LVŽ, 624700010640, 624700010639

2.2.110lentelė. Vitiškių kaimo ribų aprašymas

Gretimybė	Gretimo žemės sklypo unikalūs Nr.
1-1	623000010576, 623000010321, 623000010516, 623000010318, 623000010516, 623000010317, 623000010315, 623000010316, 623000010491, 623000010319, 623000010322, kerta vietinės reikšmės kelią, 623000010022 (i.s.), kerta vietinės reikšmės kelią, 623000010319, 623000010506, 623000010507 (i.s.), 623000010604 (i.s.), kerta vietinės reikšmės kelią, 623000010567

2.2.111lentelė. Vyžinių kaimo ribų aprašymas

Gretimybė	Gretimo žemės sklypo unikalūs Nr.
1-1	623000020048, 623000020043, 623000020121, 623000020043, 623000020029, 623000020076, 623000020078, 623000020009, kerta rajoninės reikšmės kelią Nr. 2816
	LVŽ, 623000020009, 623000020130, 623000020033, 623000020040, 623000020012, 623000020064, 623000020042, 623000020046, LVŽ, 623000020044, LVŽ, 623000020100, LVŽ, 623000020116 (i.s.), 623000030429 (i.s.), 623000030250, 623000030496 (i.s.), 623000030339, 623000030052, kerta rajoninės reikšmės kelią Nr. 2816
	623000030469, 623000030486, kerta vietinės reikšmės kelią, 623000030060, 623000030518 (i.s.), 623000030475, kerta vietinės reikšmės kelią, 623000010433, 623000010434, 623000010061, 623000010471 (i.s.), 623000010468 (i.s.), 623000010462 (i.s.), 623000010470 (i.s.), 623000010281, 623000010470 (i.s.), 623000010478, 623000020031 (i.s.), 623000020041 (i.s.), 623000020097, 623000010168, 623000020136, 623000020091, LVŽ, kerta vietinės reikšmės kelią, 623000020092 (i.s.), 623000020112 (i.s.), 623000020094 (i.s.), 623000020068 (i.s.), kerta vietinės reikšmės kelią, LVŽ, 623000020043, 623000020048

2.2.112lentelė. Zamokėlių kaimo ribų aprašymas

Gretimybė	Gretimo žemės sklypo unikalūs Nr.
1-1	624700010549, 624700010155, 624700010451, 624700010458, 624700010555, 624700010448, 624700010347 (i.s.), kerta vietinės reikšmės kelią, 624700010457, 624700010577, 624700010516, 624700010171, kerta vietinės reikšmės kelią, 624700010171, 624700010285, 624700010171, 624700010378, 624700010153, 624700010324, kerta vietinės reikšmės kelią, 624700010324 624700010410 (i.s.), 624700010547, 624700010441, 624700010488, kerta rajoninės reikšmės kelią Nr. 2810
	623000010293 (i.s.), 623000010060, 623000010128, 623000010115, 623000010114, kerta vietinės reikšmės kelią, 623000010114, 623000010233, kerta rajoninės reikšmės kelią Nr. 2810
	624400030183, 624400030167, 624400030185, 624400030186, 624400030514, 624400030170, 624400030184, 624400030168, 624400030202, 624400030171, 624400030169, kerta rajoninės reikšmės kelią Nr. 2810
	623000010260, 623000010483, 623000010497, 623000010541, 623000010523, 623000010553, 623000010525, 623000010487, 623000010486, 623000010577, 623000010585 (i.s.), 623000010450 (i.s.), 623000010612 (i.s.), 623000010440, 623000010447, kerta vietinės reikšmės kelią, LVŽ, kerta vietinės reikšmės kelią, 623000010109, 623000010228, 623000010110, 623000010234, 623000010396, 623000010409, 623000010398, 623000010389, 623000010401, 623000010407, 623000010402, 623000010407, 623000010401, 623000010389, 623000010398, 623000010390, 623000010409, 623000010396, 623000010234, 623000010110, 623000010228, 623000010109, 623000010114, 623000010115, 623000010128, 623000010060, 623000010059, 623000010406 (i.s.), 623000010405 (i.s.), 623000010516 (i.s.), 623000010321 (i.s.), 623000010567 (i.s.), kerta rajoninės reikšmės kelią Nr. 2810, 624700010604 (i.s.), 624700010155, 624700010549

2.2.113lentelė. Žalėniškio kaimo ribų aprašymas

Gretimybė	Gretimo žemės sklypo unikalus Nr.
1-1	624700020004, 624700020540, kerta vietinės reikšmės kelią, 624700020294 (i.s.), 624700020275, 624700020049, 624700020276, 624700020002 (i.s.), LVŽ, 624700020295, 624700020028, 624700020004

2.2.114lentelė. Žeimelių kaimo ribų aprašymas

Gretimybė	Gretimo žemės sklypo unikalus Nr.
1-1	623000040479, LVŽ, 623000040112 (i.s.), LVŽ, kerta I-1-2 upelį, LVŽ, 623000040038 (i.s.), 623000040222 (i.s.), LVŽ, 623000040246 (i.s.), LVŽ, kerta I-1-2 upelį, LVŽ, 623000040221, 623000040437, LVŽ, 623000040401 (i.s.), 623000040015, 623000040401 (i.s.), 623000040127 (i.s.), 623000040022 (i.s.), 623000040110 (i.s.), 623000040294 (i.s.), 623000040290 (i.s.), 623000040296 (i.s.), 623000040016 (i.s.), 623000040402 (i.s.), 623000040428, 623000040491, kerta vietinės reikšmės kelią, 623000040497

2.2.115lentelė. Žeimių kaimo ribų aprašymas

Gretimybė	Gretimo žemės sklypo unikalus Nr.
1-1	623000040097, 623000040124, 623000040145 (i.s.), 623000040184, kerta vietinės reikšmės kelią, 623000040196 (i.s.), 623000040002, 623000040053, 623000040110, kerta upelį, 623000040334, kerta vietinės reikšmės kelią, 623000040112, LVŽ, 623000040497 (i.s.), kerta vietinės reikšmės kelią, 623000040414, 623000040141, 623000040175, 623000040142, 623000040176, kerta vietinės reikšmės kelią, 623000040453, 623000040131, 623000040510, 623000040108, 623000040521 (i.s.), 623000040011, kerta vietinės reikšmės kelią, 623000040315 (i.s.), 623000040097

2.2.116lentelė. Žvirbliškių kaimo ribų aprašymas

Gretimybė	Gretimo žemės sklypo unikalus Nr.
1-1	624700020567, 623000060187 (i.s.), LVŽ, 623400020122 (i.s.), 624700020570, 623400020122 (i.s.), 624700020646, 624700020593, 624700020519, 624700020491, 624700020574, 624700020184, 624700020308, kerta vietinės reikšmės kelią, 624700020517 (i.s.), 624700020556, 624700020560, 624700020618, 624700020551, LVŽ, 624700020023, kerta vietinės reikšmės kelią, 624700020116, 624700020567

TURINYS

1. SPRENDINIAI. JONIŠKIO SENIŪNIJA	2
2. RIBŲ APRAŠYMAS.....	2
2.1. JONIŠKIO SENIŪNIJA	3
2.2. JONIŠKIO SENIŪNIJOS GYVENAMŲJŲ TERITORIJŲ RIBŲ APRAŠYMAS	5

4. SPRENDINIAI. JONIŠKIO SENIŪNIJA

Molėtų rajono gyvenamųjų vietovių teritorijų ribų ir pavadinimų tvarkymo plano Joniškio seniūnijos sprendiniuose siūloma:

1. Pakeisti gyvenamosios vietovės tipą:
 - 1.1. Žvėryno viensėdis keičiamas į Žvėryno kaimą.
2. Panaikinti:
 - 2.1. Sliūzų viensėdį, o jo teritoriją priskirti aplinkinių kaimų teritorijoms.

5. RIBŲ APRAŠYMAS

Ribų aprašymo paaiškinimai:

1. Gyvenamųjų vietovių ribos aprašomos laikrodžio rodyklės kryptimi;
2. Į lentelę rašomi gyvenamosios vietovės viduje esančių ir su gyvenamosios vietovės riba besiribojančių sklypų unikalūs numeriai;
3. Kai gyvenamosios vietovės viduje nėra sklypo, pateikiamas gyvenamosios vietovės išorėje esančio sklypo unikalus numeris (jei toks yra);
4. Gyvenamosios vietovės riba gali būti vedama laisvos valstybinės žemės fondo teritorija;
5. Jei yra valstybinės reikšmės upė, tai gyvenamosios vietovės riba vedama upės pakrante arba pakrantėje išsidėsčiusių sklypų ribomis;
6. Jei kelias neturi priskirto žemės sklypo, tai gyvenamosios vietovės riba vedama menama kelio juosta, arba prie kelio esančių sklypų ribomis;
7. LVŽ - laisva valstybinė žemė;
8. i.s. – išorinis sklypas – gyvenamosios vietovės išorėje esantis sklypas.

2.1 JONIŠKIO SENIŪNIJA

2.1 lentelė. Joniškio seniūniją sudarančių gyvenamųjų vietovių sąrašas, patikslintas plotas ir gyvenamųjų vietovių identifikavimo kodai

Eilės Nr.	Gyvenamosios vietovės pavadinimas		Plotas (m ²)	Gyvenamosios vietovės identifikavimo kodas
	Vardas	Tipas (miestas, miestelis, kaimas, kita)		
1.	Alka	kaimas	174604,49	10286
2.	Alkūniškiai	kaimas	5729486,74	10309
3.	Andrulėnai	kaimas	2393454,16	10387
4.	Antakalnis	kaimas	1381893,73	10426
5.	Antašventė	kaimas	2701021,43	10516
6.	Arnionys I	kaimas	8938692,40	10691
7.	Arnionys II	kaimas	5508738,25	10692
8.	Ažulanka	kaimas	1016157,76	10983
9.	Ažupravalis	kaimas	730873,33	10999
10.	Baluoša	viensėdis	199914,39	11382
11.	Barkeliškiai I	kaimas	1607573,85	11486
12.	Barkeliškiai II	kaimas	1086145,73	11487
13.	Bendžiukai	kaimas	1603382,69	11736
14.	Bijūnai	kaimas	3134841,86	11941
15.	Bimbiškiai	kaimas	405920,74	11993
16.	Binkūnai	kaimas	706089,58	12001
17.	Burnėnai	kaimas	4231557,33	12474
18.	Cegelnė	viensėdis	318904,79	12659
19.	Čistabora	kaimas	775593,18	12814
20.	Dagiškės	kaimas	276487,92	12915
21.	Didžialaukis	kaimas	637251,53	13486
22.	Dirvonai	viensėdis	578453,80	13636
23.	Dirvoniškės	kaimas	1468911,13	13624
24.	Gačkiškiai	kaimas	3552188,27	14287
25.	Giraitė I	viensėdis	189004,20	14955
26.	Giriniai	kaimas	1545885,52	15035
27.	Giriniai	viensėdis	337711,48	15036
28.	Graužiniai	kaimas	3058483,91	15241
29.	Grybėnai	kaimas	902332,34	15410
30.	Gruodiškiai	kaimas	716627,62	15449
31.	Gureliai	kaimas	971852,34	15663
32.	Jakūbėniškiai	kaimas	341532,12	15945
33.	Januškos	kaimas	1586740,34	16025
34.	Joniškis	miestelis	1950836,74	16271
35.	Juodažemiai	kaimas	271666,88	16417
36.	Juodenėnai	kaimas	1306202,79	16444
37.	Jutonys	kaimas	1866137,59	16722
38.	Kertadalė	kaimas	1284563,68	17756
39.	Keruliai	kaimas	4354376,02	17764
40.	Kruopinė	viensėdis	413019,04	18475
41.	Kupeliškis	viensėdis	175527,91	18756

Eilės Nr.	Gyvenamosios vietovės pavadinimas		Plotas (m ²)	Gyvenamosios vietovės identifikavimo kodas
	Vardas	Tipas (miestas, miestelis, kaimas, kita)		
42.	Labaišiškiai	viensėdis	839341,21	18964
43.	Lakagiriai	kaimas	797695,96	19030
44.	Maldžiūnai	kaimas	2906682,21	20065
45.	Malūnėlis	kaimas	343508,99	20102
46.	Mažuliai	kaimas	1116565,41	20485
47.	Medeikiai	kaimas	2207746,03	20521
48.	Meškalydimis	kaimas	994516,60	20762
49.	Našiškiai	kaimas	1421151,26	21609
50.	Nikaja	viensėdis	440030,66	22032
51.	Orališkiai	viensėdis	1889015,57	22249
52.	Ožkiniai	viensėdis	310395,24	22289
53.	Paąžuoliai	kaimas	1397799,25	22331
54.	Pakamanys	kaimas	712268,84	23028
55.	Pakapė	viensėdis	194677,50	23038
56.	Palepšiškiai	kaimas	401056,60	23225
57.	Paprūdė	kaimas	1183920,06	23604
58.	Pavandenė	kaimas	1204470,68	24072
59.	Pažvėrinė	kaimas	627218,86	24238
60.	Plėniškiai	viensėdis	3301,57	24722
61.	Poliesė	kaimas	229070,06	24840
62.	Pūkeniškiai	kaimas	1072819,03	25288
63.	Raklėniškis	kaimas	604698,11	25451
64.	Rapėjai	kaimas	1036339,02	25522
65.	Raubiškiai	kaimas	812259,87	25569
66.	Sadaimiai	viensėdis	353706,58	26247
67.	Savidėnai	kaimas	2056173,15	26507
68.	Skardžiai	kaimas	1189200,11	26842
69.	Slabada	kaimas	1206738,92	27060
70.	Sosnūvka	viensėdis	276782,62	27279
71.	Stebuliai	kaimas	1622873,48	27519
72.	Stebuliškiai	kaimas	847568,66	27516
73.	Surgėnai	kaimas	1547550,57	27831
74.	Sutrėnai	kaimas	1214862,06	27860
75.	Šakališkės	kaimas	3290201,55	27981
76.	Šaukšteliškiai	kaimas	257616,34	28178
77.	Šlavina	kaimas	731936,50	28657
78.	Šlavinka	viensėdis	662649,90	28656
79.	Trakai	kaimas	201713,87	29316
80.	Vidugiris	kaimas	1546124,30	30772
81.	Vilkaraisčiai	kaimas	616607,17	30925
82.	Vyžiniai	kaimas	1443345,26	31229
83.	Zabalina	kaimas	1724380,50	31326
84.	Žaugėdai	kaimas	2415734,30	31675
85.	Žaugeniškiai	kaimas	751560,92	31674
86.	Žydavainiai	kaimas	717124,42	31938

Eilės Nr.	Gyvenamosios vietovės pavadinimas		Plotas (m ²)	Gyvenamosios vietovės identifikavimo kodas
	Vardas	Tipas (miestas, miestelis, kaimas, kita)		
87.	Žvėrynas	kaimas	1275649,57	32026

2.2 JONIŠKIO SENIŪNIJOS GYVENAMŲJŲ TERITORIJŲ RIBŲ APRAŠYMAS

2.2.1 lentelė. Alkos kaimo ribų aprašymas

Gretimybė	Gretimo žemės sklypo unikalūs Nr.
1-1	622000050268, LVŽ, kerta Baluošos upelį, LVŽ, Molėtų rajono savivaldybės riba, LVŽ, 622000050268,

2.2.2 lentelė. Alkūniškių kaimo ribų aprašymas

Gretimybė	Gretimo žemės sklypo unikalūs Nr.
1-1	623400020032, 623400020037, 623400020117 (i.s.), 623400020061 (i.s.), 623400020032

2.2.3 lentelė. Andrulėnų kaimo ribų aprašymas

Gretimybė	Gretimo žemės sklypo unikalūs Nr.
1-1	628000020124, LVŽ, 628000020074 (i.s.), kerta vietinės reikšmės kelią, 628000020116, 628000020119, LVŽ, 628000020067, Molėtų rajono savivaldybės riba, 628000020070, 628000020003, 628000020058, 628000020060, 628000020127, LVŽ, kerta upelį, LVŽ, 628000020056, 628000020068, 628000020131, 628000020068, Molėtų rajono savivaldybės riba, 628000020056, 628000020082, 628000020096, 628000020095, 628000020040, 628000020010, kerta upelį, LVŽ, 628000020011, 628000020016, 628000020049, 628000020069, 628000020133 (i.s.), 628000020192, 628000020189, 628000020198, LVŽ, kerta vietinės reikšmės kelią, 628000020163, kerta vietinės reikšmės kelią, 628000020165, 628000020191, kerta vietinės reikšmės kelią, 628000020041, 628000020085, kerta vietinės reikšmės kelią, 628000020084 (i.s.), kerta vietinės reikšmės kelią, 628000020158, 628000020124

2.2.4 lentelė. Antakalnio kaimo ribų aprašymas

Gretimybė	Gretimo žemės sklypo unikalūs Nr.
1-1	628000030066, kerta krašto kelią Nr.173, 628000030080 (i.s.), LVŽ, 628000040047 (i.s.), LVŽ, kerta krašto kelią Nr.173, 628000030066, kerta vietinės reikšmės kelią, 628000030002, kerta vietinės reikšmės kelią, 62800001018 (i.s.), 628000030103 (i.s.), 628000030461, 628000030055, 628000030420 (i.s.), kerta vietinės reikšmės kelią, LVŽ, 628000030122, 628000030008, 628000030125, 628000030123, 628000030180, 628000030477 (i.s.), 628000030478 (i.s.), LVŽ, 628000030066

2.2.5 lentelė. Antašventės kaimo ribų aprašymas

Gretimybė	Gretimo žemės sklypo unikalūs Nr.
1-1	623400040013, LVŽ, 623400040092, 623400040096, 623400040533, 623400040014, LVŽ, kerta vietinės reikšmės kelią, 623400040210, 623400040523, 623400040522, 623400040081, 623400040457, 623400040456, 623400040455, 623400040121, 623400040302, 623400040241 (i.s.), kerta vietinės reikšmės kelią, 623400040241 (i.s.), 623400040115 (i.s.), 623400040554 (i.s.), LVŽ, 623000050004 (i.s.), LVŽ, kerta vietinės reikšmės kelią, 623000050066 (i.s.), 623000050040, 623000050066 (i.s.), 623000050192 (i.s.), 623000050120 (i.s.), LVŽ, 623000050041 (i.s.) pietrytinis sklypo kampas, LVŽ, 623400040588 (i.s.), LVŽ, 623400040013

2.2.6 lentelė. Arnionių I kaimo ribų aprašymas

Gretimybė	Gretimo žemės sklypo unikalūs Nr.
1-1	620400010183, kerta vietinės reikšmės kelią, LVŽ, kerta vietinės reikšmės kelią, 620400010184, Molėtų rajono savivaldybės riba, 620400010184, kerta vietinės reikšmės kelią, 620400010182, kerta vietinės reikšmės kelią, 620400010180, kerta vietinės reikšmės kelią, 620400020333, Molėtų rajono savivaldybės riba, 620400020333, 620400020344, kerta krašto kelią Nr.173 620400020338, 620400020279, 620400020288 (i.s.), LVŽ, 620400020221, 620400020417, 620400020379, 620400020120 (i.s.), 620400020397, 620400020338, LVŽ, Molėtų rajono savivaldybės riba, LVŽ, 620400020128, 620400020293 (i.s.), kerta vietinės reikšmės kelią, 620400020338, kerta vietinės reikšmės kelią, 620400020336 (i.s.), 620400020213, LVŽ, kerta krašto kelią Nr.173 620400020126 (i.s.), 620400020300 (i.s.), kerta vietinės reikšmės kelią, LVŽ, 620400020216, kerta vietinės reikšmės kelią, 620400020125, 620400020326, 620400020018, LVŽ, 620400020325 (i.s.), 620400020099 (i.s.), LVŽ, 620400020310, 620400020184, 620400020404, kerta vietinės reikšmės kelią, 620400020184, 620400020183

2.2.7 lentelė. Arnionių II kaimo ribų aprašymas

Gretimybė	Gretimo žemės sklypo unikalūs Nr.
1-1	620400020001, 620400020228, 620400010184 (i.s.), 620400020404 (i.s.), 620400010184 (i.s.), 620400020310 (i.s.), LVŽ, 620400020099, 620400020325, LVŽ, 620400020018 (i.s.), 620400020326 (i.s.), 620400020125 (i.s.), kerta vietinės reikšmės kelią, 620400020216(i.s.), LVŽ, kerta vietinės reikšmės kelią, 620400020300, 620400020126, kerta krašto kelią Nr.173
	620400020213 (i.s.), 620400020276, 620400020336, kerta vietinės reikšmės kelią, 620400020338 (i.s.), kerta vietinės reikšmės kelią, 620400020293, LVŽ, Molėtų rajono savivaldybės riba, LVŽ, 620400020040, 620400020038, 620400020224, 620400020039, 620400020064, 620400020336, 620400020091, LVŽ, 620400020174, 620400020101, 620400020059, 620400020019, 620400020061, LVŽ, 620400020050, 620400020168, 620400020008, 628000030026, 628000030084, 628000030083, 628000030085, 628000030082, 628000030086, 628000030192, 628000030094, 628000030075, 628000030074, 628000030213, kerta krašto kelią Nr.173
	620400020297, 620400020183, 620400020001

2.2.8 lentelė. Ažulankos kaimo ribų aprašymas

Gretimybė	Gretimo žemės sklypo unikalūs Nr.
1-1	623400030081, kerta upelį, LVŽ, 623400030310 (i.s.), LVŽ, 623400030006 (i.s.), 623400030048, 623400030061, 623400030058, 623400030068, kerta vietinės reikšmės kelią, LVŽ, 623400030238, kerta vietinės reikšmės kelią, 623400030316 (i.s.), LVŽ, 623400030316 (i.s.), 623400030201 (i.s.), 623400030200 (i.s.), 623400030202 (i.s.), kerta upelį, 623400030081

2.2.9 lentelė. Ažupravilio kaimo ribų aprašymas

Gretimybė	Gretimo žemės sklypo unikalūs Nr.
1-1	620400010129, Molėtų rajono savivaldybės riba, 620400020333 (i.s.), kerta vietinės reikšmės kelią, 620400010180 (i.s.), kerta vietinės reikšmės kelią, 620400010182 (i.s.), 620400010033, 620400010026, 620400010182 (i.s.), 620400010188, 620400010103, 620400010102, 620400010182 (i.s.), 620400010167, kerta vietinės reikšmės kelią, 620400010184 (i.s.), 620400010043, 620400010041, 620400010043, kerta vietinės reikšmės kelią, 620400010002 (i.s.), 620400010129

2.2.10 lentelė. Baluošos viensėdžio ribų aprašymas

Gretimybė	Gretimo žemės sklypo unikalūs Nr.
1-1	623400030113, 623400030146, LVŽ, Molėtų rajono savivaldybės riba, LVŽ, 622000050006, LVŽ, kerta Baluošos upelį, kerta vietinės reikšmės kelią, 622000050253, LVŽ, kerta vietinės reikšmės kelią, 623400030100,

	623400030113
--	--------------

2.2.11 lentelė. Barkeliškių I kaimo ribų aprašymas

Gretimybė	Gretimo žemės sklypo unikalūs Nr.
1-1	623400050005, 623400050410, 623400050402, LVŽ, kerta vietinės reikšmės kelią, 623400050087 (i.s.), 623400050075 (i.s.), kerta rajoninės reikšmės kelią Nr. 2812
	623400050476, 623400050071, 623400050362 (i.s.), 623400050330 (i.s.), 623400050335 (i.s.), 623400050361 (i.s.), 623400050374 (i.s.), 623400050320 (i.s.), 623400050325 (i.s.), 623400050387 (i.s.), 623400050343 (i.s.), 623400050345 (i.s.), 623400050367 (i.s.), 623400050449 (i.s.), kerta vietinės reikšmės kelią, 623400050448 (i.s.), 623400050096 (i.s.), 623400050048 (i.s.), 623400050060 (i.s.), 623400050454, 623400050177 (i.s.), LVŽ, 623400050081 (i.s.), 623400050392, 623400050080 (i.s.), 623400050023 (i.s.), 623400050300 (i.s.), 623400050464 (i.s.), 623400050396 (i.s.), 623400050458, kerta rajoninės reikšmės kelią Nr. 2812
	623400050239, 623400050003, kerta vietinės reikšmės kelią, 623400050436, 623400050042, 623400050116 (i.s.), Molėtų rajono savivaldybės riba, 623400050091 (i.s.), 623400050076 (i.s.), 623400050093 (i.s.), LVŽ, kerta vietinės reikšmės kelią, LVŽ, 623400050005

2.2.12 lentelė. Barkeliškių II kaimo ribų aprašymas

Gretimybė	Gretimo žemės sklypo unikalūs Nr.
1-1	623400010058, LVŽ, 623400010127, LVŽ, 623400010178 (i.s.), 623400010128 (i.s.), LVŽ, 623400010016, kerta rajoninės reikšmės kelią Nr.2810, 623400010016, 623400020104, 623400020078 (i.s.), 623400020010 (i.s.), 623400020104, kerta rajoninės reikšmės kelią Nr. 2810
	623400010097, 623400010016, 623400010048 (i.s.), LVŽ, kerta vietinės reikšmės kelią, LVŽ, 622000040383 (i.s.), LVŽ, 622000040408 (i.s.), 622000040413 (i.s.), 622000040412 (i.s.), 622000040438 (i.s.), kerta Ž-1 upelį, LVŽ, 623400010304 (i.s.), 623400010508 (i.s.), 623400010470 (i.s.), 623400010487 (i.s.), LVŽ, 623400010058

2.2.13 lentelė. Bendžiukų kaimo ribų aprašymas

Gretimybė	Gretimo žemės sklypo unikalūs Nr.
1-1	623400030060, 623400030082, 623400030060, 623400030030 (i.s.), kerta vietinės reikšmės kelią, 623400030004, 623400030019, 623400030134, LVŽ, 623400030054 (i.s.), LVŽ, kerta vietinės reikšmės kelią, 623400030313 (i.s.), 623400030116 (i.s.), 623400030074 (i.s.), 623400030297 (i.s.), kerta vietinės reikšmės kelią, 623400030169 (i.s.), 623400030277 (i.s.), LVŽ, 623400030253, 623400030065, 623400030147, 623400030309 (i.s.), LVŽ, 623400030045 (i.s.),

	623400030178 (i.s.), kerta Jutonių upę, LVŽ, 623400030241 (i.s.), kerta vietinės reikšmės kelią, 623400030032, 623400030055, LVŽ, kerta Jutonių upę, 623400030291 (i.s.), kerta Jutonių upę, LVŽ, 623400030310 (i.s.), LVŽ, kerta upelį, 623400030060
--	---

2.2.14 lentelė. Bijūnų kaimo ribų aprašymas

1 dalis

Gretimybė	Gretimo žemės sklypo unikalūs Nr.
1-1	628000010294, 628000010110, 623000040022 (i.s.), 623000040072, 628000010237, LVŽ, 628000010236, 628000010071, 628000010246, 628000010247, 628000010195, 628000010081, 628000010091, 628000010067, 628000010075, 628000010077, 628000010281, 628000010282, 628000010283, 628000010069, 628000010320, 628000010193, 628000010155, LVŽ, 628000010239, kerta vietinės reikšmės kelią, 628000010197 (i.s.), LVŽ, 628000010150 (i.s.), 628000010208 (i.s.), 628000010319 (i.s.), LVŽ, 628000010249, 628000010257, 628000010113 (i.s.), 628000010172 (i.s.), 628000010286 (i.s.), kerta vietinės reikšmės kelią, 628000010285 (i.s.), 628000010065 (i.s.), LVŽ, 628000010110, 628000010294

2 dalis

Gretimybė	Gretimo žemės sklypo unikalūs Nr.
1-1	628000010297, 628000010011, 628000010079, 628000010311, kerta rajoninės reikšmės kelią Nr.4428
	628000020094 (i.s.), 628000020090 (i.s.), 628000020004 (i.s.), 628000020005 (i.s.), 628000020008, kerta rajoninės reikšmės kelią Nr. 2825
	628000030116 (i.s.), 628000030019 (i.s.), 6280000301398 (i.s.), 628000030088 (i.s.), LVŽ, kerta Ž-1 upelį, LVŽ, 628000030399 (i.s.), 628000030397 (i.s.), LVŽ, kerta vietinės reikšmės kelią, 628000030342 (i.s.) šiaurinis sklypo kampas, kerta rajoninės reikšmės kelią Nr.4428
	628000010241, LVŽ, 628000010084, 628000010185, 628000010106, 628000010107, 628000010057, 628000010109, 628000010240, 628000010218, 628000010056, LVŽ, 628000010198, 628000010162, 628000010187, 628000010186, 628000010189, 628000010188, 628000010097, 628000010095, 628000010089, 628000010088, , kerta vietinės reikšmės kelią, 628000010088, 628000010171, 628000010297

2.2.15 lentelė. Bimbiškių kaimo ribų aprašymas

Gretimybė	Gretimo žemės sklypo unikalūs Nr.
1-1	623400030306, kerta vietinės reikšmės kelią, 623400030136, 623400030271, 623400030247, 623400030245, kerta vietinės reikšmės kelią, 623400030269, kerta vietinės reikšmės kelią, 623400030127 šiaurietinis sklypo kampas, kerta vietinės reikšmės kelią, LVŽ, 623400040536 (i.s.), 623400040543, 623400040101, kerta vietinės reikšmės kelią, 623400030089, 623400030178, 623400030045, LVŽ, 623400030309, 623400030253 (i.s.), LVŽ,

	623400030277 (i.s.), 623400030027 (i.s.), 623400030269, 623400030306
--	--

2.2.16 lentelė. Binkūnų kaimo ribų aprašymas

Gretimybė	Gretimo žemės sklypo unikalūs Nr.
1-1	623400040072, kerta vietinės reikšmės kelią, 623400040238 (i.s.), 623400040111 (i.s.), kerta vietinės reikšmės kelią, LVŽ, kerta vietinės reikšmės kelią, 623400050104, 623400050317, 623400050259, 623400050249, 623400050276, LVŽ, 623400050329, 623400050148, 623400050299, 623400050100 (i.s.), 623400050155, 623400050008, kerta vietinės reikšmės kelią, 623400050008, 623400050275, 623400050134, 623400050194, 623400050192 (i.s.), LVŽ, 623400050318, 623400050242, 623400050303, 623400050291, 623400050300, 623400050023 (i.s.), 623400050283, 623400050107, kerta vietinės reikšmės kelią, 623400040072, kerta vietinės reikšmės kelią, 623400040072 vakarinis sklypo kampas, LVŽ, 623400040138 (i.s.), 623400040391 (i.s.), 623400040072

2.2.17 lentelė. Burnėnų kaimo ribų aprašymas

Gretimybė	Gretimo žemės sklypo unikalūs Nr.
1-1	623400020061, LVŽ, 623400020060, LVŽ, 623400020073 (i.s.), LVŽ, 623400020078 (i.s.), 623400020104 (i.s.), 623400010016 (i.s.), kerta rajoninės reikšmės kelią Nr. 2810 623400010016 (i.s.), LVŽ, 623400010128, 623400010078, LVŽ, 623400010127 (i.s.), LVŽ, 623400010009 (i.s.), 623400010092, LVŽ, 623400010053, LVŽ, 624700010645 (i.s.), 624700010427 (i.s.), kerta rajoninės reikšmės kelią Nr. 2810 623400020009, 623400020031, 624700020047 (i.s.), 623400020061

2.2.18 lentelė. Cegelnės viensėdžio ribų aprašymas

Gretimybė	Gretimo žemės sklypo unikalūs Nr.
1-1	623400030069, 623400030316 (i.s.), 623400030262, 623400030316 (i.s.), kerta vietinės reikšmės kelią, 623400030007 (i.s.) šiaurinis sklypo kampas, 623400030020 (i.s.), 623400030228 (i.s.), LVŽ, 623400030227, 623400030300, kerta vietinės reikšmės kelią, 623400030299, kerta vietinės reikšmės kelią, 623400030299, 623400030292, 623400030040 (i.s.), 623400030069

2.2.19 lentelė. Čistaboros kaimo ribų aprašymas

1 dalis

Gretimybė	Gretimo žemės sklypo unikalūs Nr.
1-1	623400030107, LVŽ, 623400030107, 623400030106, LVŽ, 623400030107

2 dalis

Gretimybė	Gretimo žemės sklypo unikalus Nr.
1-1	623400030079, 623400030097, Molėtų rajono savivaldybės riba, 623400030112, kerta vietinės reikšmės kelią, LVŽ, kerta rajoninės reikšmės kelią Nr. 2812, LVŽ, kerta rajoninės reikšmės kelią Nr. 2812, 623400030079

2.2.20 lentelė. Dagiškių kaimo ribų aprašymas

Gretimybė	Gretimo žemės sklypo unikalus Nr.
1-1	623400030193, kerta vietinės reikšmės kelią, LVŽ, 623400030186, LVŽ, Žvernos upelis, LVŽ, 623400030183, 623400030185, 623400030187, 623400030193

2.2.21 lentelė. Didžialaukio kaimo ribų aprašymas

Gretimybė	Gretimo žemės sklypo unikalus Nr.
1-1	623400040513, 623400040109 (i.s.), 623400040580, 623400040562, 623400040109 (i.s.), 623400040506, 623400040093 (i.s.), 623400040071 (i.s.), 623400040050 (i.s.), 623400040011 (i.s.), 623400040588 (i.s.), 623400040095, LVŽ, 623400040334 (i.s.), 623400040513

2.2.22 lentelė. Dirvonų viensėdžio ribų aprašymas

Gretimybė	Gretimo žemės sklypo unikalus Nr.
1-1	623400040588, 623400040065 (i.s.), kerta vietinės reikšmės kelią, 623400040511 (i.s.), 623400040015 (i.s.), kerta vietinės reikšmės kelią, 623400040053 (i.s.), 623400040006 (i.s.), 623400040066 (i.s.), 623400040571 (i.s.), 623400040096 (i.s.), 623400040092 (i.s.), LVŽ, 623400040013 (i.s.), 623400040503, 623400040013 (i.s.), LVŽ, 623400040588

2.2.23 lentelė. Dirvoniškių kaimo ribų aprašymas

Gretimybė	Gretimo žemės sklypo unikalus Nr.
1-1	623400050116, 623400050066, 623400050408, 623400050436 (i.s.), 623400050003 (i.s.), 623400050239 (i.s.), kerta rajoninės reikšmės kelią Nr. 2810 623400050396, 623400050464, 623400050303 (i.s.), 623400050156, 623400050242 (i.s.), 623400050318 (i.s.), LVŽ, 623400050192, 623400050025, 623400050162, 623400050122, 623400050112, 623400050008 (i.s.), kerta vietinės reikšmės kelią, 623400050112, 623400050008 (i.s.), 623400050281, 623400050357, 623400050008 (i.s.), 623400050112, 623400050274, 623400050032, LVŽ, 623400050112, 623400050132 (i.s.), kerta rajoninės reikšmės kelią Nr. 2810 623400050359 (i.s.), 623400050269, kerta vietinės reikšmės kelią, 623400050295 (i.s.), 623400050133 (i.s.), LVŽ, 623400050269, 623400050256,

	623400050193, 623400050226, 623400050026, 623400050406, 623400050480, 623400050218, 623400050461 (i.s.), 623400050380, 623400050026, 623400050461 (i.s.), 623400050102, 623400050098, LVŽ, 623400050108 (i.s.), Molėtų rajono savivaldybės riba, 623400050116
--	---

2.2.24 lentelė. Gačkiškių kaimo ribų aprašymas

Gretimybė	Gretimo žemės sklypo unikalus Nr.
1-1	623400030030, 623400030265, 623400030316, LVŽ, 623400030316, 623400030069 (i.s.), 623400030040 (i.s.), 623400030256, 623400030290, 623400030203, kerta vietinės reikšmės kelią, 623400030094, 623400030093 (i.s.), kerta rajoninės reikšmės kelią Nr. 2832 LVŽ, 623400020033 (i.s.), kerta vietinės reikšmės kelią, 623400020063 (i.s.), kerta vietinės reikšmės kelią, LVŽ, kerta rajoninės reikšmės kelią Nr. 2832 623400030155, 623400030091, LVŽ, kerta vietinės reikšmės kelią, 623400030313 (i.s.), kerta vietinės reikšmės kelią, LVŽ, 623400030054, LVŽ, 623400030134 (i.s.), 623400030019 (i.s.), 623400030283, 623400030004 (i.s.), kerta vietinės reikšmės kelią, 623400030030

2.2.25 lentelė. Giraitės I viensėdžio ribų aprašymas

Gretimybė	Gretimo žemės sklypo unikalus Nr.
1-1	628000010040, LVŽ, 628000010040, kerta vietinės reikšmės kelią, LVŽ, 628000010101, 628000010098, 628000010101, 628000010297 (i.s.), 628000010040

2.2.26 lentelė. Girnių kaimo ribų aprašymas

Gretimybė	Gretimo žemės sklypo unikalus Nr.
1-1	620400010125, 620400010118, LVŽ, 620400010107, LVŽ, 620400010115, 620400010158, LVŽ, 620400010095, 620400010131, 620400010191, LVŽ, Molėtų rajono savivaldybės riba, 620400010125

2.2.27 lentelė. Girnių viensėdžio ribų aprašymas

Gretimybė	Gretimo žemės sklypo unikalus Nr.
1-1	620400010016, 620400010125 (i.s.), 620400010016, Molėtų rajono savivaldybės riba, 620400010016, kerta vietinės reikšmės kelią, LVŽ, 620400010016

2.2.28 lentelė. Graužinių kaimo ribų aprašymas

Gretimybė	Gretimo žemės sklypo unikalūs Nr.
1-1	623400040422, 623400040563, 623400040444, 623400040421, 623400040420, 623400040419, 623400040417, 623400040459, 623400040429, 623400040413, 623400040433, 623400040447, 623400040430, 623400040439, 623400040438, 623400040441, 623400040435, 623400040436, 623400040427, 623400040021, 623400040393, 623400040411, 623400040396, 623400040416, 623400040395, 623400040398, 623400040445, 623400040426, 623400040394, LVŽ, 623400040425, 623400040434, 623400040460, 623400040431, kerta vietinės reikšmės kelią, 623400050346, 623400050405, 623400050479, 623400050375, 623400050352, 623400050339, 623400050331, 623400050367, 623400050345, 623400050343, 623400050387, 623400050325, 623400050320, 623400050374, 623400050361, 623400050335, 623400050330, 623400050362, 623400050347, 623400050326, 623400050456 (i.s.), 623400050409 (i.s.), 623400050070 (i.s.), 623400050017 (i.s.), 623400050424 (i.s.), 623400050342, kerta vietinės reikšmės kelią, 623400030250, 623400030214, 623400030291, LVŽ, 623400030055 (i.s.), 623400030215, kerta vietinės reikšmės kelią, 623400030241, LVŽ, 623400030089, LVŽ, 623400040422

2.2.29 lentelė. Grybėnų kaimo ribų aprašymas

Gretimybė	Gretimo žemės sklypo unikalūs Nr.
1-1	620400020297, 620400020371, 620400020391, 628000030500, 628000030059, 628000030157 (i.s.), 628000030206, 628000030162, 628000030206, 628000030476, 628000030066 (i.s.), LVŽ, 628000030478 (i.s.), 628000030421, kerta vietinės reikšmės kelią, 628000030446 (i.s.), 628000030381, LVŽ, 620400010183 (i.s.), 620400010018, 620400030348, 620400010183 (i.s.), 620400030436, 620400030500, 620400020391, 620400020371, 620400020297

2.2.30 lentelė. Gruodiškių kaimo ribų aprašymas

Gretimybė	Gretimo žemės sklypo unikalūs Nr.
1-1	628000010060, 628000010313, 628000010314, 628000010020 (i.s.), 628000010029, kerta vietinės reikšmės kelią, 628000010296 (i.s.), 628000010205 (i.s.), kerta vietinės reikšmės kelią, 628000010272 (i.s.), 628000010148 (i.s.), LVŽ, 628000010063 (i.s.), LVŽ, 628000010149 (i.s.), 628000010211, 628000010225, 623400040193 (i.s.), 628000010265, 623400040193 (i.s.), 623400040223 (i.s.), 623400040003 (i.s.), 628000010060

2.2.31 lentelė. Gurelių kaimo ribų aprašymas

Gretimybė	Gretimo žemės sklypo unikalūs Nr.
1-1	628000010025, 628000010008, 628000010013 (i.s.), 628000010012 (i.s.), kerta vietinės reikšmės kelią, 628000010012 (i.s.), 628000010051, 628000010050, 628000010048, 628000010047, 628000010049, 628000010064, 628000010055, 628000010026, 628000010002, 628000010039, LVŽ, 628000010052, 628000010010, 628000010141, 628000010010, 628000010052, 628000010043 (i.s.), 628000010001, 628000010042, 628000010080 (i.s.), 628000010035 (i.s.), 628000010004, 628000010262, 628000010038, 628000010007, 628000010025

2.2.32 lentelė. Jakūbėniškių kaimo ribų aprašymas

Gretimybė	Gretimo žemės sklypo unikalūs Nr.
1-1	628000030053, 628000030173, 628000030022, 628000030004, 628000030297, 628000030423, LVŽ, 628000030503, 628000030057, 628000030064, LVŽ, 628000030423, 628000030018, 628000030024, 628000030387, 628000030024, 628000030053

2.2.33 lentelė. Janušų kaimo ribų aprašymas

Gretimybė	Gretimo žemės sklypo unikalūs Nr.
1-1	623400030023, LVŽ, 623400030286, 623400030311, 623400030287, 623400030288, 623400030249, 623400030260, 623400030259, kerta vietinės reikšmės kelią, 623400030306 (i.s.), 623400030277 (i.s.), 623400030070 (i.s.), 623400030295, 623400030311, 623400030070 (i.s.), 623400030002 (i.s.), LVŽ, 623400030022, 623400030039 (i.s.), kerta rajoninės reikšmės kelią Nr. 2832, LVŽ, kerta rajoninės reikšmės kelią Nr. 2832, 623400030023

2.2.34 lentelė. Joniškio miestelio ribų aprašymas

Gretimybė	Gretimo žemės sklypo unikalūs Nr.
1-1	623400050348, LVŽ, 623400050348, kerta vietinės reikšmės kelią, 623400050158, 623400050133, 623400050295, kerta vietinės reikšmės kelią, 623400050359, kerta rajoninės reikšmės kelią Nr. 2812
	623400050132, 623400050112 (i.s.), LVŽ, 623400050032 (i.s.), 623400050274 (i.s.), 623400050112 (i.s.), 623400050031, 623400050112 (i.s.), 623400050400, 623400050229, 623400050181, 623400050100, 623400050099, 623400050196, 623400050148 (i.s.), 623400050329 (i.s.), LVŽ, 623400050276 (i.s.), 623400050249 (i.s.), 623400050259 (i.s.), 623400050317 (i.s.), 623400050104 (i.s.), kerta vietinės reikšmės kelią, LVŽ, kerta vietinės reikšmės kelią, 623400040111, 623400040238, kerta vietinės reikšmės kelią, 623400040373 (i.s.), kerta vietinės reikšmės kelią, 623400040260 (i.s.), 623400040262 (i.s.), 623400040487 (i.s.), 623400040016 (i.s.), 623400040358 (i.s.), 623400040359 (i.s.), 623400040332 (i.s.), 623400040568 (i.s.), LVŽ, 623400040303 (i.s.), 623400040564 (i.s.), LVŽ, 623400040275, 623400040295, 623400040214 (i.s.), kerta krašto kelią Nr.173
	623400040517 (i.s.), 623400040164 (i.s.), 623400040244, 623400040164 (i.s.), 623400040507, 623400040474, 623400040347, 623400040377, 623400040205, 623400040215, 623400040272, kerta krašto kelią Nr.173
	623400040283, 623400040287, 623400040227, 623400040118, 623400040225, 623400040291, 623400040221, 623400040133, LVŽ, 623400040501, LVŽ, 623400040083, 623400040158, 623400040001, 623400040158, 623400040264, 623400040044, LVŽ, 623400040084, 623400040064, 623400040219, 623400040079, 623400050200, 623400050468, 623400050469, 623400050470, 623400050159, 623400050164, 623400050245, 623400050247, 623400050348

2.2.35 lentelė. Juodažemių kaimo ribų aprašymas

Gretimybė	Gretimo žemės sklypo unikalūs Nr.
1-1	623400040373, 623400040107, 623400040373, 623400040211, 623400040202, 623400040216 (i.s.), LVŽ, 623400040218, kerta vietinės reikšmės kelią, 623400040537, 623400040106, 623400040246, kerta vietinės reikšmės kelią, 623400040585 (i.s.), 623400040538, kerta vietinės reikšmės kelią, 623400040208, 623400040486, 623400040358, 623400040016, 623400040487, 623400040262, 623400040260, kerta vietinės reikšmės kelią, 62340004037

2.2.36 lentelė. Juodenėnų kaimo ribų aprašymas

Gretimybė	Gretimo žemės sklypo unikalūs Nr.
1-1	628000010298, 628000010011 (i.s.), 628000010098 (i.s.), LVŽ, 628000010190 (i.s.) pietinis sklypo kampas, LVŽ, 628000010100 (i.s.), kerta rajoninės reikšmės kelią Nr. 4428
	628000020002, 628000020075 (i.s.), kerta vietinės reikšmės kelią, 628000020030, 628000020162, LVŽ, 628000020201, LVŽ, 628000020084, 628000020030, 628000020012, 628000020019, LVŽ, 628000020195 (i.s.), 628000020170 (i.s.), 628000020161, 628000020142, 628000020094, kerta rajoninės reikšmės kelią Nr.4428
	628000010311 (i.s.), 628000010079 (i.s.), 628000010011 (i.s.), 628000010298

2.2.37 lentelė. Jutonių kaimo ribų aprašymas

Gretimybė	Gretimo žemės sklypo unikalūs Nr.
1-1	623400030151, LVŽ, 623400030076, 623400030006 (i.s.), 623400030026, 623400030310 (i.s.), 623400030133, 623400030131 (i.s.), 623400030123 (i.s.), kerta vietinės reikšmės kelią, 623400030123 (i.s.), 623400030255, kerta vietinės reikšmės kelią, 623400050424 (i.s.), 623400050517 (i.s.), 623400050120, kerta rajoninės reikšmės kelią Nr. 2812
	623400050386 (i.s.), LVŽ, 623400050433, 623400050426, 623400050425, 623400050111, 623400050024, Molėtų rajono savivaldybės riba, 623400030151

2.2.38 lentelė. Kertadalės kaimo ribų aprašymas

Gretimybė	Gretimo žemės sklypo unikalūs Nr.
1-1	623400020020, LVŽ, kerta vietinės reikšmės kelią, LVŽ, 623400020055 (i.s.), 623400020053 (i.s.), LVŽ, 623400020054 (i.s.), 623400020043, 623400020001 (i.s.), 623400020121, 623400020018 (i.s.), LVŽ, 623400020019 (i.s.), LVŽ, 623400020125 (i.s.), 623400020061 (i.s.), LVŽ, 623400020020

2.2.39 lentelė. Kerulių kaimo ribų aprašymas

Gretimybė	Gretimo žemės sklypo unikalūs Nr.
1-1	623400010065, 623400010034, 623400010074, 623400010090, 623400010063, 623400010098, 623400010062, 623400010060, 623400010015 (i.s.), LVŽ, 623400010107 (i.s.), 623400010117, LVŽ, 623400010100, LVŽ, kerta rajoninės reikšmės kelią Nr. 2832 623400030254, 623400030258, 623400030257, 623400030078 (i.s.), 623400030304 (i.s.), 623400030305 (i.s.), 623400030303 (i.s.), 623400030301 (i.s.), 623400030042 (i.s.), 623400030180, 623400030109, 623400030029, 623400030014, 623400030299 (i.s.), kerta vietinės reikšmės kelią, LVŽ, 623400030072 (i.s.), 623400030036, LVŽ, kerta vietinės reikšmės kelią, LVŽ, 623400030138, 623400030193 (i.s.), 623400030138, 623400030104, LVŽ, kerta vietinės reikšmės kelią, 623400030018, 623400030013, LVŽ, kerta rajoninės reikšmės kelią Nr. 2832, LVŽ, 623400010065

2.2.40 lentelė. Kruopinės viensėdžio ribų aprašymas

Gretimybė	Gretimo žemės sklypo unikalūs Nr.
1-1	623400010048, 623400010016 (i.s.), 623400010049, 623400010002 (i.s.), 623400010008 (i.s.), 623400010048, 623400010023 (i.s.), 623400010026 (i.s.), 622000040184 (i.s.), 622000040183 (i.s.), LVŽ, kerta vietinės reikšmės kelią, LVŽ, 623400010048

2.2.41 lentelė. Kupeliškio viensėdžio ribų aprašymas

Gretimybė	Gretimo žemės sklypo unikalūs Nr.
1-1	623400030202, 623400030200, 623400030201, LVŽ, 623400030316 (i.s.), 623400030265 (i.s.), 623400030030 (i.s.), 623400030081 (i.s.), LVŽ, 623400030202

2.2.42 lentelė. Labaišiškių viensėdžio ribų aprašymas

Gretimybė	Gretimo žemės sklypo unikalūs Nr.
1-1	623400050311, 623400050024 (i.s.), 623400050016, 623400050209, 623400050111 (i.s.), 623400050425 (i.s.), 623400050426 (i.s.), 623400050433 (i.s.), LVŽ, 623400050386 (i.s.), 623400050049 (i.s.), 623400050427 (i.s.), 623400050435 (i.s.), 623400050385 (i.s.), 623400050045 (i.s.), LVŽ, kerta vietinės reikšmės kelią, 623400050093, 623400050076, 623400050091, Molėtų rajono savivaldybės riba, 623400050311

2.2.43 lentelė. Lakagirių kaimo ribų aprašymas

Gretimybė	Gretimo žemės sklypo unikalūs Nr.
1-1	623400040006, 623400040053, kerta vietinės reikšmės kelią, 623400040015, 623400040511, kerta vietinės reikšmės kelią, 623400040065, 623400040012, 623400040011, 623400040050, 623400040093 (i.s.), 623400040085 (i.s.), 623400040023 (i.s.), 623400040294 (i.s.), 623400040080, 623400040104, 623400040585, kerta vietinės reikšmės kelią, 623400040246 (i.s.), 623400040106 (i.s.), 623400040537 (i.s.), kerta vietinės reikšmės kelią, 623400040218 (i.s.), LVŽ, 623400040216, 623400040391, 623400040138, kerta vietinės reikšmės kelią, 623400040127, 623400040576, 623400040251, 623400040029, 623400040103, 623400040535 (i.s.), 623400040006

2.2.44 lentelė. Maldžiūnų kaimo ribų aprašymas

Gretimybė	Gretimo žemės sklypo unikalūs Nr.
1-1	628000020102, Molėtų rajono savivaldybės riba, LVŽ, Molėtų rajono savivaldybės riba, 628000030145 (i.s.), 628000030216, 628000030193, 628000030360, 628000030287, 628000030360, 628000030089, 628000030093 (i.s.), 628000030115, kerta vietinės reikšmės kelią, 628000020122, 628000020069 (i.s.), 628000020049 (i.s.), LVŽ, 628000020076, LVŽ, 628000020089, LVŽ, 628000020040 (i.s.), LVŽ, 628000020096 (i.s.), 628000020082 (i.s.), 628000020102

2.2.45 lentelė. Malūnėlio kaimo ribų aprašymas

Gretimybė	Gretimo žemės sklypo unikalūs Nr.
1-1	623400050136, 623400050395 (i.s.), 623400050480 (i.s.), 623400050406 (i.s.), 623400050026 (i.s.), 623400050226 (i.s.), 623400050193 (i.s.), 623400050256 (i.s.), 6234000503269 (i.s.), LVŽ, 6234000503133 (i.s.), 6234000503158 (i.s.), 623400050053, 623400050158 (i.s.), kerta vietinės reikšmės kelią, 623400050348 (i.s.), LVŽ, 623400050348 (i.s.), 623400050135, 623400050264, 623400050348 (i.s.), LVŽ, 623400050135, 623400050054, 623400050135, 623400050085, 623400050084, 623400050021, 623400050058, 623400050084, 623400050069, LVŽ, kerta Nikajės upelį, LVŽ, Molėtų rajono savivaldybės riba, LVŽ, kerta Nikajės upelį, 623400050086 (i.s.), 623400050136

2.2.46 lentelė. Mažulių kaimo ribų aprašymas

Gretimybė	Gretimo žemės sklypo unikalūs Nr.
1-1	628000020190, 628000020030 (i.s.), 628000020084, kerta vietinės reikšmės kelią, 62800002158, 628000020097, 628000020085, 628000020041 (i.s.), kerta vietinės reikšmės kelią, 628000020191 (i.s.), 6280000200165 (i.s.), LVŽ, kerta rajoninės reikšmės kelią Nr. 2825
	628000030135, LVŽ, 628000030035, 628000030031, LVŽ, kerta P-1 upelį, 628000030339, 628000030032 (i.s.), LVŽ, upelis, 628000030069 (i.s.), 628000030060 (i.s.), 628000030466, LVŽ, 628000030041 (i.s.), kerta vietinės reikšmės kelią, 628000030015, 628000030041 (i.s.), 628000030445, 628000030439, upelis, kerta rajoninės reikšmės kelią Nr. 2825
	628000020012 (i.s.), 628000020020, 628000020188, 628000020190

2.2.47 lentelė. Medeikių kaimo ribų aprašymas

Gretimybė	Gretimo žemės sklypo unikalūs Nr.
1-1	628000030212, 628000030205 (i.s.), LVŽ, 628000030245 (i.s.), 628000030211 (i.s.), 628000030387 (i.s.), 628000030024 (i.s.), 628000030018 (i.s.), 628000030423 (i.s.), LVŽ, 628000030064 (i.s.), kerta vietinės reikšmės kelią, 628000030134 (i.s.), 628000030070 (i.s.), LVŽ, 628000030058, 628000030030 (i.s.), 628000030358 (i.s.), LVŽ, 628000030056 (i.s.), 628000030366 (i.s.), 628000030355 (i.s.), 628000030367, 628000030355 (i.s.), kerta rajoninės reikšmės kelią Nr. 2825
	628000020019 (i.s.), 628000020012 (i.s.), kerta rajoninės reikšmės kelią Nr. 2825
	Upelis, 628000030439 (i.s.), 628000030041, kerta vietinės reikšmės kelią, 628000030041, LVŽ, 628000030466 (i.s.), 628000030184, 628000030060, 628000030069, LVŽ, kerta upelį, LVŽ, kerta upelį, LVŽ, 628000030090, 628000030160, LVŽ, 628000030212

2.2.48 lentelė. Meškalydimio kaimo ribų aprašymas

Gretimybė	Gretimo žemės sklypo unikalūs Nr.
1-1	623400030314, kerta rajoninės reikšmės kelią Nr. 2832, LVŽ, kerta vietinės reikšmės kelią, LVŽ, kerta rajoninės reikšmės kelią Nr. 2832, 623400030314, 623400030071 (i.s.), LVŽ, 623400030184 (i.s.), 623400030003 (i.s.), 623400030039 (i.s.), 623400030022 (i.s.), LVŽ, 623400030002, 623400030192, 623400030126, 623400030297, 623400030074, 623400030116, 623400030313, kerta vietinės reikšmės kelią, LVŽ, 623400030091 (i.s.), 623400030155 (i.s.), 623400030314

2.2.49 lentelė. Našiškių kaimo ribų aprašymas

Gretimybė	Gretimo žemės sklypo unikalus Nr.
1-1	623400010004, 623400010007, kerta vietinės reikšmės kelią, 623400010007, kerta vietinės reikšmės kelią, 623400010007, 623400010004

2.2.50 lentelė. Nikajos viensėdžio ribų aprašymas

Gretimybė	Gretimo žemės sklypo unikalus Nr.
1-1	623400050086, kerta Nikajės upelį, LVŽ, Molėtų rajono savivaldybės riba, 623400050108, 623400050098 (i.s.), 623400050461, 623400050395, 623400050086

2.2.51 lentelė. Orališkių viensėdžio ribų aprašymas

Gretimybė	Gretimo žemės sklypo unikalus Nr.
1-1	623400030085, 623400030079 (i.s.), kerta rajoninės reikšmės kelią Nr. 2812 LVŽ, kerta Žvernos upelį, LVŽ, Molėtų rajono savivaldybės riba, 623400030085

2.2.52 lentelė. Ožkinių viensėdžio ribų aprašymas

Gretimybė	Gretimo žemės sklypo unikalus Nr.
1-1	623400030070, 623400030277, 623400030027, 623400030277, 623400030169, kerta vietinės reikšmės kelią, 623400030297 (i.s.), 623400030070

2.2.53 lentelė. Paažuolių kaimo ribų aprašymas

Gretimybė	Gretimo žemės sklypo unikalus Nr.
1-1	623400020125, LVŽ, 623400020019, LVŽ, 623400020018, 623400020121 (i.s.), 623400020097, 623400020056, 623400020024, 623400020023, 623400020011, 623400020076, 623400010021, kerta rajoninės reikšmės kelią Nr. 2810 623400010021, 623400010134, 623400010068, kerta rajoninės reikšmės kelią Nr. 2810 623400020010, 623400020078, LVŽ, 623400020073, LVŽ, 623400020060 (i.s.), LVŽ, 623400020061 (i.s.), 623400020125

2.2.54 lentelė. Pakamanio kaimo ribų aprašymas

Gretimybė	Gretimo žemės sklypo unikalus Nr.
1-1	623400040554, 623400040115, 623400040241, kerta vietinės reikšmės kelią, 623400040241, 623400040592, 623400040560, 623400040559, 623400040548,

	623400040536 (i.s.), LVŽ, kerta vietinės reikšmės kelią, 623400030127 (i.s.) rytinis sklypo kampas, kerta vietinės reikšmės kelią, LVŽ, 623400030269 (i.s.), kerta vietinės reikšmės kelią, 623400030245 (i.s.), 623400030247 (i.s.), 623400030271 (i.s.), 623400030259 (i.s.), 623400030260 (i.s.), 623400030249 (i.s.), 623400030288 (i.s.), 623400030287 (i.s.), 623400030311 (i.s.), LVŽ, 623400040554
--	--

2.2.55 lentelė. Pakapės viensėdžio ribų aprašymas

Gretimybė	Gretimo žemės sklypo unikalūs Nr.
1-1	628000020043, Molėtų rajono savivaldybės riba, 628000020043

2.2.56 lentelė. Palepšiškių kaimo ribų aprašymas

Gretimybė	Gretimo žemės sklypo unikalūs Nr.
1-1	623400030210, 623400030041, 623400030042, 623400030040, 623400030292 (i.s.), 623400030029 (i.s.), 623400030109 (i.s.), 623400030042, 623400030301, 623400030303, 623400030305, 623400030304, 623400030041, 623400030210

2.2.57 lentelė. Paprūdės kaimo ribų aprašymas

Gretimybė	Gretimo žemės sklypo unikalūs Nr.
1-1	628000010115, 628000010099, 628000010072, 628000010309, 628000010266, 628000010308, LVŽ, kerta rajoninės reikšmės kelią Nr. 4428 628000020036 (i.s.), 628000020160, kerta vietinės reikšmės kelią, 628000020196, 628000020054, 628000020185 (i.s.), 6280000201432 (i.s.), kerta rajoninės reikšmės kelią Nr. 4428 628000010176, 628000010190, LVŽ, 628000010098 (i.s.), 628000010101 (i.s.), LVŽ, kerta vietinės reikšmės kelią, 628000010040 (i.s.), LVŽ, kerta vietinės reikšmės kelią, 628000010115

2.2.58 lentelė. Pavandenės kaimo ribų aprašymas

Gretimybė	Gretimo žemės sklypo unikalūs Nr.
1-1	628000030205, LVŽ, 628000030314, 628000030245, 628000030460, 628000030027, 628000030119, LVŽ, 628000030038, 628000030233, 628000030037, LVŽ, 628000030232, LVŽ, 628000030382, 620400010109, kerta

	vietinės reikšmės kelią, 620400010110, 620400010183 (i.s.), 620400010178, 620400010183 (i.s.), 620400010178, 620400010183 (i.s.), 620400010100, 620400010183 (i.s.), LVŽ, 628000030446, kerta vietinės reikšmės kelią, 628000030403, 628000030421 (i.s.), 628000030427, 628000030478, 628000030477, 628000030125 (i.s.), 628000030121, kerta vietinės reikšmės kelią, 628000030129, 628000030202, 628000030034, kerta vietinės reikšmės kelią, 628000030245, 628000030053 (i.s.), 628000030170, 628000030400, 628000030211, 628000030245, LVŽ, 628000030205
--	---

2.2.59 lentelė. Pažvėrinės kaimo ribų aprašymas

Gretimybė	Gretimo žemės sklypo unikalus Nr.
1-1	623400010015, 6234000100087 (i.s.), 623400010050, kerta vietinės reikšmės kelią, 623400010050, 623400010150, kerta rajoninės reikšmės kelią Nr. 2832, 623400030041 (i.s.), 623400030078, 623400030257 (i.s.), 623400030258 (i.s.), 623400030254 (i.s.), kerta rajoninės reikšmės kelią Nr. 2832, LVŽ, 623400010100 (i.s.), LVŽ, 623400010117, 623400010107, LVŽ, 623400010015

2.2.60 lentelė. Plerniškių viensėdžio ribų aprašymas

Gretimybė	Gretimo žemės sklypo unikalus Nr.
1-1	623400030125

2.2.61 lentelė. Poliesės kaimo ribų aprašymas

Gretimybė	Gretimo žemės sklypo unikalus Nr.
1-1	620400020270, Molėtų rajono savivaldybės riba, 620400020239, 620400020343 (i.s.), kerta vietinės reikšmės kelią, 620400020210, 6204000200473 620400020342, 620400020333 (i.s.), 620400020270

2.2.62 lentelė. Pūkeniškių kaimo ribų aprašymas

Gretimybė	Gretimo žemės sklypo unikalus Nr.
1-1	628000010290, 628000010293, 628000010110 (i.s.), LVŽ, 628000010065, 628000010285, kerta vietinės reikšmės kelią, 628000010286, 628000010231, 628000010172 (i.s.), 628000010113 (i.s.), kerta vietinės reikšmės kelią, 628000010268, 628000010020, 628000010093, LVŽ, 628000010066, kerta vietinės reikšmės kelią, 628000010009, 628000010092, LVŽ, 628000010295, 628000010291, 628000010290

2.2.63 lentelė. Raklėniškio kaimo ribų aprašymas

Gretimybė	Gretimo žemės sklypo unikalus Nr.
1-1	623400020113, 623400020061 (i.s.), 623400020117, 623400020037, kerta vietinės reikšmės kelią, LVŽ, 623400020117, 623400020057, 623400020086, 623400020113

2.2.64 lentelė. Rapėjų kaimo ribų aprašymas

Gretimybė	Gretimo žemės sklypo unikalūs Nr.
1-1	628000020022, 628000020124 (i.s.), 628000020100, kerta vietinės reikšmės kelią, 628000020084 (i.s.), LVŽ, 628000020201 (i.s.), LVŽ, 628000020162 (i.s.), 628000020030 (i.s.), kerta vietinės reikšmės kelią, 628000020075, 628000020002 (i.s.), kerta rajoninės reikšmės kelią Nr. 4428
	628000010100, LVŽ, kerta upelį, LVŽ, 628000010190 (i.s.), 628000010176 (i.s.), 6280000101100, kerta rajoninės reikšmės kelią Nr. 4428
	628000020143, 628000020185, 628000020054 (i.s.), 628000020196 (i.s.), kerta vietinės reikšmės kelią, 628000020015, 628000020160 (i.s.), 628000020036 (i.s.), 628000020022

2.2.65 lentelė. Raubiškių kaimo ribų aprašymas

Gretimybė	Gretimo žemės sklypo unikalūs Nr.
1-1	623400010026, 623400010023, 623400010008, 623400010002, 623400010036, kerta vietinės reikšmės kelią, 623400010094 (i.s.), 623400010149, 623400010106, 623400010064 (i.s.), LVŽ, 623400010025, 623400010042 (i.s.), kerta vietinės reikšmės kelią, 623400010007 (i.s.), 623400010004 (i.s.), 622000040155 (i.s.), LVŽ, 623400010025, LVŽ, kerta upelį, LVŽ, 623400010041, 623400010013, 623400010022, 623400010026

2.2.66 lentelė. Sadaimių viensėdžio ribų aprašymas

Gretimybė	Gretimo žemės sklypo unikalūs Nr.
1-1	623400010009, LVŽ, 623400010127 (i.s.), LVŽ, 623400010058 (i.s.), LVŽ, 624700010487 (i.s.), 624700010510 (i.s.), 624700010478 (i.s.), 624700010525 (i.s.), 624700010646 (i.s.), 624700010196 (i.s.), LVŽ, 623400010053 (i.s.), LVŽ, 623400010009

2.2.67 lentelė. Savidėnų kaimo ribų aprašymas

Gretimybė	Gretimo žemės sklypo unikalūs Nr.
1-1	623400010064, LVŽ, 623400010106 (i.s.), 623400010012, 623400010094, 623400010001, 623400010052, 623400010021 (i.s.), kerta rajoninės reikšmės kelią Nr. 2810
	623400020094, 623400020005, 623400020011 (i.s.), 623400020023 (i.s.), 623400020024 (i.s.), 623400020056 (i.s.), 623400020041, 623400020056 (i.s.), 623400020097 (i.s.), 623400020001, 623400020054, LVŽ, 623400020053, 623400020055, LVŽ, 623400020052, kerta vietinės reikšmės kelią, LVŽ, kerta vietinės reikšmės kelią, LVŽ, kerta vietinės reikšmės kelią, 623400020063, kerta vietinės reikšmės kelią, 623400020033, LVŽ, 623400020045 (i.s.), LVŽ,

	623400020070 (i.s.), 623400020101, 623400020021 (i.s.), kerta rajoninės reikšmės kelią Nr. 2810
	623400010072 (i.s.), 623400010035, 623400010047 (i.s.), 623400010112 (i.s.), 623400010042 (i.s.), 623400010025 (i.s.), LVŽ, 623400010064

2.2.68 lentelė. Skardžių kaimo ribų aprašymas

Gretimybė	Gretimo žemės sklypo unikalūs Nr.
1-1	628000030081, 628000030408, 628000030162 (i.s.), 628000030206 (i.s.), 628000030157, 628000030227, 628000030059 (i.s.), 628000030500 (i.s.), 620400020391 (i.s.), 620400020371 (i.s.), 620400020297 (i.s.), kerta krašto kelią Nr.173
	628000030213 (i.s.), 628000030074 (i.s.), LVŽ, 628000030163, 628000030308, 628000030087, 628000030338, 628000030243, 628000030315, 628000030156, 628000030240, 628000030079, 628000030175, 628000030241, 628000030187, 628000030186, 628000030166, 628000030143, LVŽ, 628000030098, 628000030097, 628000030096, 628000030183, 628000030166, 628000030294, 628000030181, 628000030080, kerta krašto kelią Nr.173, 628000030066 (i.s.), 628000030081

2.2.69 lentelė. Slabados kaimo ribų aprašymas

Gretimybė	Gretimo žemės sklypo unikalūs Nr.
1-1	628000020071, 628000020042, 628000020029, 628000020043 (i.s.), 628000020029, 628000020061, 628000020091, 628000020092, 628000020093, 628000020036, kerta rajoninės reikšmės kelią Nr. 4428
	LVŽ, 628000010022, 628000010308 (i.s.), 628000010266 (i.s.), 628000010035, 628000010080, 628000010043, 628000010141 (i.s.), 628000010043, 628000010054, 628000010074, Molėtų rajono savivaldybės riba, 628000020071

2.2.70 lentelė. Sosnuvkos viensėdžio ribų aprašymas

Gretimybė	Gretimo žemės sklypo unikalūs Nr.
1-1	623400030039, 623400030003, 623400030184, LVŽ, 623400030071, kerta rajoninės reikšmės kelią Nr. 2832
	LVŽ, 623000060008 (i.s.), kerta vietinės reikšmės kelią, LVŽ, 623000060036 (i.s.), kerta vietinės reikšmės kelią, LVŽ, kerta rajoninės reikšmės kelią Nr. 2832, 623400030039

2.2.71 lentelė. Stebulių kaimo ribų aprašymas

Gretimybė	Gretimo žemės sklypo unikalūs Nr.
1-1	623400040493, LVŽ, 623400040553, 623400040191, 623400040308, 623400040542, 628000010018 (i.s.), kerta rajoninės reikšmės kelią Nr. 4428
	628000030002 (i.s.), kerta vietinės reikšmės kelią, 623400040048, kerta krašto kelią Nr.173
	623400040047, 623400040043, 623400040017, 623400040091, 623400040123, 623400040124, 623400040281, 623400040324, 623400040323, 623400040306, 623400040305, 623400040327, 623400040326, 623400040529, 623400040286 623400040531, 623400040116, kerta krašto kelią Nr.173
	623400040272 (i.s.), 623400040551, 623400040552, 623400040205 (i.s.), 623400040172, 623400040164, 623400040517, kerta krašto kelią Nr.173
	623400040214, 623400040190, LVŽ, 623400040564 (i.s.), 623400040005 (i.s.), kerta krašto kelią Nr.173
	623400040024, 623400040005 (i.s.), 623400040025 (i.s.), 623400040004 (i.s.), LVŽ, kerta upelį, 623400040493

2.2.72 lentelė. Stebuliškių kaimo ribų aprašymas

Gretimybė	Gretimo žemės sklypo unikalūs Nr.
1-1	623400040003, 623400040223, 623400040193, 628000010211 (i.s.), 628000010149 (i.s.), LVŽ, 623400040572, LVŽ, 623400040493 (i.s.), kerta upelį, LVŽ, 623400040004, 623400040025, 623400040005, kerta krašto kelią Nr.173
	623400040005, 623400040564, 623400040303, LVŽ, 623400040568, 623400040332, 623400040359, 623400040196, 623400040209, 623400040208 (i.s.), kerta vietinės reikšmės kelią, 623400040231, 623400040296, 623400040104 (i.s.), 623400040080 (i.s.), 623400040294, 623400040023, kerta krašto kelią Nr.173, 623400040086 (i.s.), 623400040003

2.2.73 lentelė. Surgėnų kaimo ribų aprašymas

Gretimybė	Gretimo žemės sklypo unikalūs Nr.
1-1	628000030420, 628000030344, 628000030113, 628000030140, LVŽ, upelis, LVŽ, 628000030030 (i.s.), 628000030058 (i.s.), LVŽ, 628000030070, 628000030134, kerta vietinės reikšmės kelią, 628000030057 (i.s.), 628000030503 (i.s.), LVŽ, 628000030423 (i.s.), 628000030297 (i.s.), 628000030174, 628000030022 (i.s.), 628000030173 (i.s.), 628000030159, 628000030201, 628000030040, 628000030345 (i.s.), kerta vietinės reikšmės kelią, 628000030034 (i.s.), 628000030202 (i.s.), 628000030129 (i.s.), 628000030324, kerta vietinės reikšmės kelią, 628000030008 (i.s.), 628000030122 (i.s.), LVŽ, kerta vietinės reikšmės kelią, 628000030420

2.2.74 lentelė. Sutrėnų kaimo ribų aprašymas

Gretimybė	Gretimo žemės sklypo unikalūs Nr.
1-1	623400010042, 623400010112, 623400010047, 623400010072, kerta rajoninės reikšmės kelią Nr. 2810
	623400020021, 623400020115, 623400020110, kerta rajoninės reikšmės kelią Nr. 2810
	623400010017, 623400010005, 623400010017, 623400010007 (i.s.), kerta vietinės reikšmės kelią, 623400010007 (i.s.), kerta vietinės reikšmės kelią, 623400010042

2.2.75 lentelė. Šakališkių kaimo ribų aprašymas

Gretimybė	Gretimo žemės sklypo unikalūs Nr.
1-1	628000030145, Molėtų rajono savivaldybės riba, LVŽ, 628000030069 (i.s.), upelis, LVŽ, 628000030032, 628000030339 (i.s.), 628000030092, 628000030391, 628000030339 (i.s.), LVŽ, kerta P-1 upelį, LVŽ, 628000030061 (i.s.), 628000030035 (i.s.), LVŽ, 628000030135 (i.s.), kerta rajoninės reikšmės kelią Nr. 2825
	LVŽ, 628000020165 (i.s.), kerta vietinės reikšmės kelią, 628000020163 (i.s.), kerta vietinės reikšmės kelią, LVŽ, 628000020198 (i.s.), 628000020187, 628000020189 (i.s.), 628000020192 (i.s.), kerta vietinės reikšmės kelią, 628000020133, 628000020069 (i.s.), 628000020122 (i.s.), kerta vietinės reikšmės kelią, 628000030115 (i.s.), 628000030093, 628000030287 (i.s.), 628000030360 (i.s.), 628000030193 (i.s.), 628000030216 (i.s.), 628000030145

2.2.76 lentelė. Šaukšteliškių kaimo ribų aprašymas

Gretimybė	Gretimo žemės sklypo unikalūs Nr.
1-1	623400050075, 623400050087, kerta vietinės reikšmės kelią, LVŽ, 623400050402 (i.s.), 623400050410 (i.s.), 623400050005 (i.s.), LVŽ, 623400050093 (i.s.) šiaurinis sklypo kampas, kerta vietinės reikšmės kelią, LVŽ, 623400050045, 623400050075

2.2.77 lentelė. Šlavinos kaimo ribų aprašymas

Gretimybė	Gretimo žemės sklypo unikalūs Nr.
1-1	628000020088, 628000020035, 628000020044, 628000020118, 628000020120, 628000020104, 628000020074, LVŽ, 628000020123, 628000020132, 628000020087, Molėtų rajono savivaldybės riba
	628000020112, 628000020115, 628000020114, LVŽ, 628000020123, 628000020063, 628000020113, kerta vietinės reikšmės kelią, 628000020074, LVŽ, 628000020034, 628000020124 (i.s.), 628000020088

2.2.78 lentelė. Šlavinkos viensėdžio ribų aprašymas

Gretimybė	Gretimo žemės sklypo unikalūs Nr.
1-1	628000010013, 623000040106 (i.s.), 623000040463 (i.s.), kerta vietinės reikšmės kelią, 623000040462 (i.s.), 628000010014, 628000010012, 623000040063, LVŽ, 628000010012, kerta vietinės reikšmės kelią, 628000010012, 628000010013

2.2.79 lentelė. Trakų kaimo ribų aprašymas

Gretimybė	Gretimo žemės sklypo unikalūs Nr.
1-1	623400030020, LVŽ, kerta vietinės reikšmės kelią, 623400030007 šiaurinis sklypo kampas, kerta vietinės reikšmės kelią, 623400030316 (i.s.), kerta vietinės reikšmės kelią, 623400030238 (i.s.), LVŽ, kerta vietinės reikšmės kelią, LVŽ, 623400030068 (i.s.) šiaurinis sklypo kampas, LVŽ, 623400030036 (i.s.), 623400030072, LVŽ, kerta vietinės reikšmės kelią, 623400030299 (i.s.), LVŽ, 623400030299 (i.s.), kerta vietinės reikšmės kelią, 623400030300 (i.s.), 623400030227 (i.s.), LVŽ, 623400030228, 623400030020

2.2.80 lentelė. Vidugirio kaimo ribų aprašymas

Gretimybė	Gretimo žemės sklypo unikalūs Nr.
1-1	620400010002, kerta vietinės reikšmės kelią, 620400010043 (i.s.), 620400010041 (i.s.), 620400010184 (i.s.), 620400010165, 620400010027, 620400010184 (i.s.), 620400010097, Molėtų rajono savivaldybės riba, 620400010002

2.2.81 lentelė. Vilkaraisčių kaimo ribų aprašymas

Gretimybė	Gretimo žemės sklypo unikalūs Nr.
1-1	623400050070, 623400050120 (i.s.), 623400050017 (i.s.), 623400050070, 623400050409, 623400050456, 623400050476, kerta rajoninės reikšmės kelią Nr. 2812 623400050075 (i.s.), 623400050052, 623400050075 (i.s.), 623400050052, 623400050117, 623400050450, 623400050385, 623400050435, 623400050427, 623400050049, 623400050386, kerta rajoninės reikšmės kelią Nr. 2812,

	623400050120 (i.s.), 623400050070
--	-----------------------------------

2.2.82 lentelė. Vyžinių kaimo ribų aprašymas

Gretimybė	Gretimo žemės sklypo unikalūs Nr.
1-1	623400030006, LVŽ, 623400030310, LVŽ, kerta Jutonių upę, 623400030291 (i.s.), 623400030214 (i.s.), 623400030035, 623400030028, 623400030250 (i.s.), kerta vietinės reikšmės kelią, 623400050424, 623400050017, 623400050424, kerta vietinės reikšmės kelią, 623400030049, 623400030123, kerta vietinės reikšmės kelią, 623400030123, 623400030131, 623400030310, 623400030026 (i.s.), 623400030006

2.2.83 lentelė. Zabalinos kaimo ribų aprašymas

Gretimybė	Gretimo žemės sklypo unikalūs Nr.
1-1	623400040571, 623400040066, 623400040006 (i.s.), 623400040535, 623400040029 (i.s.), 623400040251 (i.s.), 623400040576 (i.s.), 623400040127 (i.s.), kerta vietinės reikšmės kelią, 623400040138 (i.s.), LVŽ, 623400040072 (i.s.) vakarinis sklypo kampas, kerta vietinės reikšmės kelią, 623400040180, 623400040187, kerta vietinės reikšmės kelią, 623400050107 (i.s.), 623400050474, 623400050023, 623400050080, 623400050081, LVŽ, 623400050177, 623400050454 (i.s.), 623400050060, 623400050048, 623400050096, 623400050448, kerta vietinės reikšmės kelią, 623400050449, 623400050339 (i.s.), 623400050352 (i.s.), 623400050375 (i.s.), 623400050479 (i.s.), 623400050405 (i.s.), 623400050178, kerta vietinės reikšmės kelią, 623400040189, 623400040126, 623400040210 (i.s.), kerta vietinės reikšmės kelią, LVŽ, 623400040014 (i.s.), 623400040533 (i.s.), 623400040571

2.2.84 lentelė. Žaugėdų kaimo ribų aprašymas

Gretimybė	Gretimo žemės sklypo unikalūs Nr.
1-1	628000030049, 628000010018, 628000030103, 628000010018, kerta vietinės reikšmės kelią, 628000030002 (i.s.), kerta rajoninės reikšmės kelią Nr. 4428
	628000010018, 623400040553 (i.s.), LVŽ, 623400040493 (i.s.), 623400040572 (i.s.), 628000010221, LVŽ, 628000010149, LVŽ, 628000010063, LVŽ, 628000010148, 628000010272, kerta vietinės reikšmės kelią, 628000010205, 628000010296, kerta vietinės reikšmės kelią, 628000010029 (i.s.), 628000010268 (i.s.), kerta vietinės reikšmės kelią, 628000010113, 628000010172, 628000010113, 628000010257 (i.s.), 628000010249 (i.s.), LVŽ, 628000010319, 628000010208, 628000010150, LVŽ, 628000010197, kerta vietinės reikšmės kelią, 628000010139, LVŽ, 628000010241 (i.s.) pietinis sklypo kampas, LVŽ, kerta rajoninės reikšmės kelią Nr. 4428
	628000030342 šiaurinis sklypo kampas, kerta vietinės reikšmės kelią, 628000030397, 628000030399, LVŽ, kerta Ž-1 upelį, LVŽ, 628000030088, 628000030398, 628000030019, 628000030116, kerta rajoninės reikšmės kelią Nr.2825

	628000020008 (i.s.), 628000020005 (i.s.), 628000020004 (i.s.), kerta rajoninės reikšmės kelią Nr. 2825
	628000030239, LVŽ, upelis, LVŽ, 628000030418, 628000030051, LVŽ, 628000030197, 628000030325, 628000030373, 628000030508, 628000030463, 628000030489, 628000030490, 628000030506, 628000030407, LVŽ, 628000030369, 628000030370, 628000030371, LVŽ, 628000030049

2.2.85 lentelė. Žaugeniškių kaimo ribų aprašymas

Gretimybė	Gretimo žemės sklypo unikalūs Nr.
1-1	628000020005, 628000020004, 628000020090, 628000020148, 628000020170, 628000020195, LVŽ, 628000020019 (i.s.), kerta rajoninės reikšmės kelią Nr. 2825
	628000030355, 628000030366, 628000030056, LVŽ, 628000030358, 628000030030, LVŽ, upelis, LVŽ, 628000030359, kerta rajoninės reikšmės kelią Nr. 2825, 628000020004, 628000020005

2.2.86 lentelė. Žydavainių kaimo ribų aprašymas

Gretimybė	Gretimo žemės sklypo unikalūs Nr.
1-1	623400030093, 623400030034, kerta vietinės reikšmės kelią, 623400030203 (i.s.), 623400030290 (i.s.), 623400030206, 623400030290 (i.s.), 623400030103, 623400030041 (i.s.), 623400030210 (i.s.), 623400030041 (i.s.), kerta rajoninės reikšmės kelią Nr. 2832
	623400010124, 623400010150 (i.s.), 623400010017 (i.s.), 623400010005 (i.s.), 623400010019, 623400010145, 623400010151, 623400010011, 623400010017 (i.s.), kerta rajoninės reikšmės kelią Nr. 2810
	623400020102, 623400020070, LVŽ, 623400020045, kerta rajoninės reikšmės kelią Nr. 2832, 623400030093

2.2.87 lentelė. Žvėryno kaimo ribų aprašymas

Gretimybė	Gretimo žemės sklypo unikalūs Nr.
1-1	620400020343, Molėtų rajono savivaldybės riba, 620400020399, LVŽ, 620400020399, LVŽ, kerta Arinos upelį, LVŽ, 620400020339, LVŽ, Molėtų rajono savivaldybės riba, LVŽ, 620400020338 (i.s.), 620400020120, 620400020154, 620400020120, 620400020417 (i.s.), 620400020221 (i.s.), LVŽ, 620400020228, 620400020338 (i.s.), kerta krašto kelią Nr.173
	620400020344 (i.s.), 620400020047 (i.s.), 620400020210 (i.s.), LVŽ, kerta vietinės reikšmės kelią, 620400020343

TURINYS

1. SPRENDINIAI. LUOKESOS SENIŪNIJA	2
2. RIBŲ APRAŠYMAS.....	2
2.1. LUOKESOS SENIŪNIJA	3
2.2. LUOKESOS SENIŪNIJOS GYVENAMŲJŲ TERITORIJŲ RIBŲ APRAŠYMAS	4

4. SPRENDINIAI. LUOKESOS SENIŪNIJA

Molėtų rajono savivaldybės gyvenamųjų vietovių teritorijų ribų ir pavadinimų tvarkymo plano Luokesos seniūnijos sprendiniuose siūloma:

1. Pakeisti gyvenamosios vietovės tipą:
 - 1.1. Šeikiškės viensėdis keičiamas į Šeikiškės kaimą.
2. Nustatyti:
 - 2.1. Tvorkų viensėdį.

Sekančiame punkte pateikiamas Luokesos seniūnijos gyvenamųjų teritorijų ribų aprašymas.

5. RIBŲ APRAŠYMAS

Ribų aprašymo paaiškinimai:

1. Gyvenamųjų vietovių ribos aprašomos laikrodžio rodyklės kryptimi;
2. Į lentelę rašomi gyvenamosios vietovės viduje esančių ir su gyvenamosios vietovės riba besiribojančių sklypų unikalūs numeriai;
3. Kai gyvenamosios vietovės viduje nėra sklypo, pateikiamas gyvenamosios vietovės išorėje esančio sklypo unikalus numeris (jei toks yra);
4. Gyvenamosios vietovės riba gali būti vedama laisvos valstybinės žemės fondo teritorija;
5. Jei yra valstybinės reikšmės upė, tai gyvenamosios vietovės riba vedama upės pakrante arba pakrantėje išsidėsčiusių sklypų ribomis;
6. Jei kelias neturi priskirto žemės sklypo, tai gyvenamosios vietovės riba vedama menama kelio juosta, arba prie kelio esančių sklypų ribomis;
7. LVŽ - laisva valstybinė žemė;
8. i.s. – išorinis sklypas – gyvenamosios vietovės išorėje esantis sklypas.

2.1 LUOKESOS SENIŪNIJA

2.1 lentelė. Luokesos seniūniją sudarančių gyvenamųjų vietovių sąrašas, patikslintas plotas ir gyvenamųjų vietovių identifikavimo kodai

Eilės Nr.	Gyvenamosios vietovės pavadinimas		Plotas (m ²)	Gyvenamosios vietovės identifikavimo kodas
	Vardas	Tipas (miestas, miestelis, kaimas, kita)		
1.	Adomaitiškiei	viensėdis	642256,55	10038
2.	Aktapolis	kaimas	2240275,21	10168
3.	Alksniškės	kaimas	752752,10	10296
4.	Antailgis	kaimas	698395,06	10421
5.	Antanava	kaimas	511172,17	10475
6.	Antapuntė	kaimas	613342,90	10507
7.	Antapusnė	kaimas	665048,31	10510
8.	Ažubaliai	kaimas	3195263,11	10968
9.	Ažułuokesa	kaimas	1000878,56	10986
10.	Ažušiliai	viensėdis	745672,82	11016
11.	Bajorai	kaimas	1814325,77	11204
12.	Bebrusai	kaimas	1432245,69	11678
13.	Degsnė	kaimas	674677,44	13356
14.	Gojus	kaimas	1070504,25	15163
15.	Golba	kaimas	270546,15	15177
16.	Grabasta	viensėdis	221107,93	15198
17.	Gulbinė	kaimas	244836,77	15603
18.	Gundava	kaimas	1179399,65	15636
19.	Inketriai	kaimas	2218696,61	15788
20.	Janauka	kaimas	431033,26	15962
21.	Jauros I	kaimas	308057,97	16116
22.	Jauros II	kaimas	416899,31	16117
23.	Juškeliai	kaimas	626791,67	16699
24.	Kairionys	kaimas	2064437,69	16821
25.	Kaližai	kaimas	3195465,53	16889
26.	Kampai	kaimas	891650,99	17113
27.	Kanapelka	kaimas	1534664,89	17131
28.	Kaulakiai	kaimas	2563945,65	17501
29.	Kavalniškiai	kaimas	2116256,64	17534
30.	Kazimierava	kaimas	1328031,21	17570
31.	Kazokai	kaimas	716865,48	17620
32.	Kijėliai	kaimas	4382941,05	17882
33.	Kirneilė	kaimas	1612688,25	17985
34.	Kmeliuka	kaimas	960487,71	18194
35.	Lėliai	kaimas	3065676,69	19459
36.	Leliūnai	kaimas	1708149,52	19357
37.	Luokesa	kaimas	2689946,63	19922
38.	Miškiškiai I	kaimas	1001650,47	21225
39.	Miškiškiai II	kaimas	944731,93	21226
40.	Naraginė	kaimas	1108085,25	21544
41.	Paduobužė	kaimas	331586,79	22547

Eilės Nr.	Gyvenamosios vietovės pavadinimas		Plotas (m ²)	Gyvenamosios vietovės identifikavimo kodas
	Vardas	Tipas (miestas, miestelis, kaimas, kita)		
42.	Pakryžė	kaimas	309142,03	23140
43.	Palukštinė	viensėdis	517754,64	23341
44.	Paluokesa	kaimas	1002862,88	23348
45.	Papuntė	kaimas	284469,98	23616
46.	Pašilė	kaimas	644762,86	23855
47.	Paškonys	kaimas	1000085,55	23896
48.	Pavarnynės	kaimas	959275,44	24088
49.	Pečiuliai	kaimas	1501497,17	24255
50.	Promislava	kaimas	41371,29	24999
51.	Pumpuriškė	kaimas	836626,39	25072
52.	Raupiškis	kaimas	1454075,70	25638
53.	Rimučiai	kaimas	4302578,74	25819
54.	Roputėnai	kaimas	1211956,39	25954
55.	Sarakiškiai	kaimas	744702,47	26402
56.	Smilgiškiai	kaimas	743653,58	27165
57.	Sodėnai	kaimas	2958556,13	27250
58.	Svistapolis	kaimas	445275,41	27946
59.	Šaukšteliškiai	kaimas	1585118,91	28180
60.	Ščiūriškiai	kaimas	603011,07	28198
61.	Šeikiškė	kaimas	1314277,66	28212
62.	Šimėnai	kaimas	1160839,78	28527
63.	Tvorkai	viensėdis	270221,66	0
64.	Vilijočiai	kaimas	3603605,26	30894
65.	Vilkiškės	kaimas	974723,56	30966
66.	Žankiškiai	kaimas	523718,19	31644
67.	Žiediškė	kaimas	747218,77	31822
68.	Žiediškėlė	kaimas	706436,90	31821
69.	Žiūrai	kaimas	2994560,77	31923

2.2 LUOKESOS SENIŪNIJOS GYVENAMŲJŲ TERITORIJŲ RIBŲ APRAŠYMAS

2.2.1 lentelė. Adomaitiškių viensėdžio ribų aprašymas

Gretimybė	Gretimo žemės sklypo unikalūs Nr.
1-1	624400040070, 624400040161 (i.s.), 624400040156 (i.s.), LVŽ, 624400040166 (i.s.), 624400040004 (i.s.), 624400040209 (i.s.), 624400040019 (i.s.), 624400040009 (i.s.), 624400040198 (i.s.), 624400040250 (i.s.), LVŽ, 624400040063, kerta vietinės reikšmės kelią, 624400040064, 624470010009 (i.s.), 624400040237, LVŽ, 624400040335, 624400040323, 624400040025 (i.s.), LVŽ, 624400040068, 624400040066, LVŽ, 624400040069, 624400040067, 624400040070

2.2.2 lentelė. Aktaolio kaimo ribų aprašymas

Gretimybė	Gretimo žemės sklypo unikalus Nr.
1-1	623700010313, 623700010390, 623700010345, 623700010569, 623700010316, 623700010391, 623700010346, 623700010374, 623700010339, 623700010337, 623700010341, 623700010393, 623700010421, 623700010392, 623700010118 (i.s.), 623700010157 (i.s.), LVŽ, 623700010389, 623700010010 (i.s.), 623700010315, 623700010501, LVŽ, 623700010080, kerta vietinės reikšmės kelią, 623700010080, LVŽ, 623700010287 (i.s.), kerta vietinės reikšmės kelią, 623700010313

2.2.3 lentelė. Alksniškių kaimo ribų aprašymas

Gretimybė	Gretimo žemės sklypo unikalus Nr.
1-1	624400010463, kerta vietinės reikšmės kelią, 624400010462, kerta vietinės reikšmės kelią, 624400010461, Kaminos upelis, LVŽ, kerta Kaminos upelį, LVŽ, 624400010448, kerta vietinės reikšmės kelią, 624400010451 (i.s.), 624400010455, 624400010362, 624400010492, 624400010539 (i.s.), LVŽ, 624400010542 (i.s.), 624400010001 (i.s.), 624400010154 (i.s.), 624400010463

2.2.4 lentelė. Antailgio kaimo ribų aprašymas

Gretimybė	Gretimo žemės sklypo unikalus Nr.
1-1	624400040031, 624700010631 (i.s.), LVŽ, 624400040223, 624400040083, 624400040084, 624400040236 (i.s.), 624400040322 (i.s.), kerta vietinės reikšmės kelią, 624400040115 (i.s.), 624400040270 (i.s.), 624400040343 (i.s.), 624400040298 (i.s.), 624400040103, 624400040096, 624400040254, 624400040072 (i.s.), kerta vietinės reikšmės kelią, 624400040077 (i.s.), LVŽ, 624400040031

2.2.5 lentelė. Antanavos kaimo ribų aprašymas

Gretimybė	Gretimo žemės sklypo unikalus Nr.
1-1	626700020155, 626700020243, 628400010029 (i.s.), 626700020243, 628400010008, 626700020243, 626700020302 (i.s.), 626700020243, 626700020155

2.2.6 lentelė. Antpuntės kaimo ribų aprašymas

Gretimybė	Gretimo žemės sklypo unikalus Nr.
1-1	624400030558, kerta vietinės reikšmės kelią, 624400030571 (i.s.), 624400030657, 624400030656, 624400030075, 624470010009 (i.s.), 624400030334 (i.s.), 624470010009 (i.s.), 624400030336 (i.s.), 624400030356 (i.s.), 624400030094, 624400030521, 624400040022 (i.s.), 624400040283 (i.s.), LVŽ, kerta Puntos upelį, 624400030521, 624400030520, 624400030519, 624400030518, 624400030517, 6244000306770 624400030544, 624400030004 (i.s.), 624400030558

2.2.7 lentelė. Antapusnės kaimo ribų aprašymas

Gretimybė	Gretimo žemės sklypo unikalus Nr.
1-1	624400040154, 624400040015, LVŽ, kerta Bebrusų upę, LVŽ, kerta Bebrusų upę, LVŽ, kerta Bebrusų upę, LVŽ, kerta Bebrusų upę, LVŽ, kerta Bebrusų upę, 624400040072, LVŽ, kerta vietinės reikšmės kelią, LVŽ, 624400040077, kerta vietinės reikšmės kelią, 624400040072, 624400040098, 624400040096 (i.s.), 624400040103 (i.s.), 624400040273 (i.s.), 624400040095, 624400040195 (i.s.), LVŽ, 624400040095, 624470010009 (i.s.), 624400040174, 624470010009 (i.s.), 624400040240, 624400040042, 624400040271, 624400040272, 624400040153, 624400040154

2.2.8 lentelė. Ažubalių kaimo ribų aprašymas

Gretimybė	Gretimo žemės sklypo unikalus Nr.
1-1	623700020090, kerta rajoninės reikšmės kelią Nr. 2802, 626400040581 (i.s.), 626400040649 (i.s.), 626400040648 (i.s.), 626400040651 (i.s.), kerta vietinės reikšmės kelią, 626400040698 (i.s.), kerta rajoninės reikšmės kelią Nr. 2802
	623700020126 pietinis sklypo kampas, kerta vietinės reikšmės kelią, 623700020131, 623700020127, kerta vietinės reikšmės kelią, 623700020429, 623700020130, LVŽ, 623700020115, 623700020047, 623700020129, 623700020288, 623700020241, kerta vietinės reikšmės kelią, 623700020221 (i.s.), 623700020124 (i.s.), 623700020221 (i.s.), LVŽ, kerta vietinės reikšmės kelią, LVŽ, 623700020414, 623700020306, 623700020231, LVŽ, 623700020153, 623700020413, 623700020040, 623700020302, 623700020157, 623700020174, 623700020308, 623700020301, 623700020271, kerta krašto kelią Nr.119
	623700010493, 623700010492, 623700010030, 623700010600, 623700010599, LVŽ, kerta Žežiebro upelį, LVŽ, kerta Moletūno gatvę, LVŽ, kerta vietinės reikšmės kelią, LVŽ, 625200010214, LVŽ, 623700010288 (i.s.), LVŽ, kerta vietinės reikšmės kelią, LVŽ, kerta vietinės reikšmės kelią, 623700010369, kerta rajoninės reikšmės kelią Nr. 2819, LVŽ, kerta krašto kelią Nr.119
	623700020367, 623700020246, 623700020309, 623700020098, 623700020411 (i.s.), 623700020256 (i.s.), 623700020265 (i.s.), LVŽ, 623700020011, 623700020078, 623700020240, 623700020307, 623700020108, LVŽ, 623700020169, 623700020419, 623700020121, 623700020181, 623700020409, kerta vietinės reikšmės kelią, 623700020410, 623700020332, 623700020372 (i.s.), 623700020365, 623700020243 (i.s.), 623700020144 (i.s.), 623700020064, 623700020013, 623700020370, 623700020087, 623700020036, kerta vietinės reikšmės kelią, 623700020097 (i.s.) vakarinis sklypo kampas, LVŽ, kerta vietinės reikšmės kelią, LVŽ, 623700020399 (i.s.), 623700020048, 623700020366 (i.s.), upelis, 623700020090

2.2.9 lentelė. Ažuluokesos kaimo ribų aprašymas

Gretimybė	Gretimo žemės sklypo unikalūs Nr.
1-1	624400020347, 624400020342, 624400020253, 624400020254, 624400020253, 624400020734, 624400020318, 624400020341, LVŽ, 624400020341, 624400020346, 624400020007, LVŽ, 624400020042, 624400020816, 624400020243, 624400020265, 624400020267, 624400020265, 624400020042, 624400020612, 624400020722, kerta rajoninės reikšmės kelią Nr. 2815 624400030288, 624400030326, 624400030288, 624400030009 (i.s.), LVŽ, 624400030486 (i.s.), 624400030029 (i.s.), LVŽ, 624400030327, 624400030584 (i.s.), 624400030366 (i.s.), 624400030449 (i.s.), 624400030490 (i.s.), kerta rajoninės reikšmės kelią Nr. 2815 624400020341, 624400020318, kerta vietinės reikšmės kelią, 624400020318, 624400020735, LVŽ, 624400020319, 624400020342, 624400020347

2.2.10 lentelė. Ažušilių viensėdžio ribų aprašymas

Gretimybė	Gretimo žemės sklypo unikalūs Nr.
1-1	623700020375, 623700020360, 623700020264 (i.s.), kerta vietinės reikšmės kelią, 623700020216 (i.s.), 623700020099 (i.s.), LVŽ, 623700020099 (i.s.), 623700020267 (i.s.), 623700020260 (i.s.), kerta vietinės reikšmės kelią, 623700020277, 623700020276, 623700020277, LVŽ, 623700020408, 623700020060, 623700020090 (i.s.), LVŽ, upelis, 623700020366 (i.s.), 623700020062, 623700020023, 623700020408, 623700020097 (i.s.), kerta vietinės reikšmės kelią, 623700020036 (i.s.), 623700020087 (i.s.), 623700020370 (i.s.), 623700020013 (i.s.), 623700020144 (i.s.), 623700020220 (i.s.), 623700020375

2.2.11 lentelė. Bajorų kaimo ribų aprašymas

Gretimybė	Gretimo žemės sklypo unikalūs Nr.
1-1	623700020354, LVŽ, 623700020168, LVŽ, 623700020162, 623700020166, 623700020169 (i.s.), LVŽ, 623700020108 (i.s.), 623700020381, 623700020011 (i.s.), LVŽ, 623700020265, 623700020256, 623700020411, 623700020098 (i.s.), 623700020309 (i.s.), 623700020249, 623700020367 (i.s.), 623700020248, kerta krašto kelią Nr.119 LVŽ, 623700010298 (i.s.) rytinis sklypo kampas, kerta vietinės reikšmės kelią, 623700010368, 623700010367, 623700010219, 623700010002, 623700010427 (i.s.), 623700010428 (i.s.), 623700010145 (i.s.), 623700010496, 623700010498, kerta vietinės reikšmės kelią, 623700010510 (i.s.), 623700010511, 623700010253, 623700010402, LVŽ, 623700010396 (i.s.), 623700010223, 623700010250, 623700010275, kerta vietinės reikšmės kelią, 623700010382, 623700010358 (i.s.), 623700010029 (i.s.), 623700010074 (i.s.), kerta krašto kelią Nr.119 623700020002, 623700020328, 623700020352 (i.s.), 623700020341 (i.s.), 623700020326 (i.s.), 623700020341 (i.s.), 623700020351 (i.s.), 623700020354

2.2.12 lentelė. Bebrusų kaimo ribų aprašymas

Gretimybė	Gretimo žemės sklypo unikalūs Nr.
1-1	624400030324, 624400030258, 624400030322, 624400030262, 624400030096 (i.s.), 624400030426, kerta vietinės reikšmės kelią, 624400030426, 624400030017 (i.s.), 624400030426, 624400030320, 624400030427, 624400030189 (i.s.), 624400030427, 624400030329, LVŽ, 624400030329, 624400030425, 624400030318, LVŽ, kerta upelį, 624400030376, 624400030398, 624400030259, LVŽ, 624400030233, 624400030383, 624400030556, 624400030361, 624400030641, 624400030550, 624400030551, 624400030552, 624400030553, 624400030554, 624400030553, 624400030552, 624400030551, kerta vietinės reikšmės kelią, 624400030730, 624400030134, 624400030642, 624400030595, 624400030196, kerta vietinės reikšmės kelią, 624400030322, 624400030258, 624400030238, kerta magistralinės reikšmės kelią Nr.A14 624470010009, kerta magistralinės reikšmės kelią Nr.A14, 624400030234

2.2.13 lentelė. Degsnės kaimo ribų aprašymas

Gretimybė	Gretimo žemės sklypo unikalūs Nr.
1-1	624400040255, 624400040269 (i.s.), kerta vietinės reikšmės kelią, 624400040115, kerta vietinės reikšmės kelią, 624400040322, 624400040236, 624400040083 (i.s.), 624400040223 (i.s.), LVŽ, 624700010631 (i.s.), LVŽ, 624400040196 (i.s.), LVŽ, 624400040296, kerta vietinės reikšmės kelią, 624400040310 (i.s.), LVŽ, 624400040090 (i.s.), kerta vietinės reikšmės kelią, 624400040255

2.2.14 lentelė. Gojaus kaimo ribų aprašymas

Gretimybė	Gretimo žemės sklypo unikalūs Nr.
1-1	624400020012, 624400020050, 624400020040, kerta vietinės reikšmės kelią, 624400020051 (i.s.) vakarinis sklypo kampas, LVŽ, 624400020192 (i.s.), kerta vietinės reikšmės kelią, 624400020125 (i.s.), kerta krašto kelią Nr.173 624400020717, 624400020550, 624400020446, 624400020356, 624400020048, 624400020356, LVŽ, 624400020293, 624400020089, 624400020037, 624400020145, 624400020019, 624400020023, 624400020351, 624400020231, 624400020351, LVŽ, 624400020351, 624470010009 (i.s.), 624400020093, 624470010009 (i.s.), 624400020317, 624470010009 (i.s.), 624400020012

2.2.15 lentelė. Golbos kaimo ribų aprašymas

Gretimybė	Gretimo žemės sklypo unikalūs Nr.
1-1	624400020295, 624400020566, 624400020569, 624400020747, 624400020665, LVŽ, 624400020294, 624400020297, 624400020296, 624400020272, 624400020283, 624400020272, 624400020296, 624400020297, LVŽ, 624400020748, LVŽ, kerta upelį, LVŽ, 624400020487 (i.s.), 624400020517 (i.s.), 624400020453 (i.s.), 624400020502 (i.s.), LVŽ, kerta krašto kelią Nr.173 LVŽ, 624400020586, 62440002085, kerta krašto kelią Nr.173 624400020284, 624400020295

2.2.16 lentelė. Grabastos viensėdžio ribų aprašymas

Gretimybė	Gretimo žemės sklypo unikalūs Nr.
1-1	624400010068, kerta krašto kelią Nr.115, 624400010068, 624400010120, 624400010391, 624470010003, 626770010001 (i.s.), 626700030523 (i.s.), LVŽ, 624400010068

2.2.17 lentelė. Gulbinės kaimo ribų aprašymas

Gretimybė	Gretimo žemės sklypo unikalūs Nr.
1-1	623700020097, 623700020092, 623700020062 (i.s.), 623700020092, 623700020062 (i.s.), 623700020366, upelis, LVŽ, 623700020090 (i.s.), LVŽ, 623700020366, 623700020048 (i.s.), 623700020399, LVŽ, kerta vietinės reikšmės kelią, LVŽ, 623700020097

2.2.18 lentelė. Gundavos kaimo ribų aprašymas

Gretimybė	Gretimo žemės sklypo unikalūs Nr.
1-1	628400010079, 628400010017, 628400010008 (i.s.), 628400010016, 628400010081, 628400010069, 628400010068, 628400010046 (i.s.), 628400010068, kerta vietinės reikšmės kelią, 628400010068, 628400010063, kerta rajoninės reikšmės kelią Nr. 2806 628400010056, 628400010062, kerta rajoninės reikšmės kelią Nr. 2806 628400010089, 628400010005, LVŽ, 628400010246 (i.s.), LVŽ, 623700010130 (i.s.), 623700010001 (i.s.), 628400010075, 628400010079

2.2.19 lentelė. Inketrių kaimo ribų aprašymas

Gretimybė	Gretimo žemės sklypo unikalūs Nr.
1-1	628400020038, 628400020058, 628400020060, 628400020059, 628400020060, LVŽ, 625400040123 (i.s.), LVŽ, upelis, LVŽ, 625400040356 (i.s.), 628400020053, 628400020039, 628400020045, 628400020070, 628400020054,

	628400020109, 628400020044, 628400020109, 628400020028, 628400020062, 628400020061, 628400020062, 628400020097 (i.s.), kerta vietinės reikšmės kelią, 628400020057 (i.s.), 628400020029 (i.s.), 628400020074 (i.s.), 628400020082 (i.s.), 628400020096 (i.s.), 628400020106 (i.s.), LVŽ, 628400020120 (i.s.), 628400020122 (i.s.), 628400020114 (i.s.), 628400020122 (i.s.), LVŽ, 628400020094 (i.s.), 628400020107 (i.s.), 628400020095 (i.s.), 628400020055 (i.s.), kerta vietinės reikšmės kelią, 628400020092, 628400020058, 628400020038
--	---

2.2.20 lentelė. Janaukos kaimo ribų aprašymas

Gretimybė	Gretimo žemės sklypo unikalūs Nr.
1-1	628400010036, 628400010264, 628400010072, 628400010055, 628400010226, 628400010234, kerta vietinės reikšmės kelią, 628400010072, 628400010006, 628400010046, 628400010029, 628400010243 (i.s.), 628400010004, 628400010036

2.2.21 lentelė. Jaurų I kaimo ribų aprašymas

Gretimybė	Gretimo žemės sklypo unikalūs Nr.
1-1	624400030277, LVŽ, 624400030248, kerta vietinės reikšmės kelią, 624400030253, 624400030276 (i.s.), 624400030537 (i.s.), 624400030478 (i.s.), kerta vietinės reikšmės kelią, 624400030155 (i.s.), 624400030463 (i.s.), 624400030464 (i.s.), LVŽ, 624400030088, 624400030041, 624400030091, 624400030579, 624400030538, 624400030555 (i.s.), 624400030378 (i.s.), 624400030539, 624400030019 (i.s.), 6244000304390 (i.s.), kerta vietinės reikšmės kelią, 624400030019 (i.s.), 624400030025 (i.s.), 624400030131, 624400030070, kerta vietinės reikšmės kelią, 624400030070, 624400030131, 624400030122, kerta rajoninės reikšmės kelią Nr. 2815, 624400030353, LVŽ, 624400030277

2.2.22 lentelė. Jaurų II kaimo ribų aprašymas

Gretimybė	Gretimo žemės sklypo unikalūs Nr.
1-1	624400030653, 624400030065, LVŽ, 624400030546, 624400030625, 624400030651, 624400030028, 624400030577, 624400030137, 624400030136, 624400030154, 624400030121, 624400030217 (i.s.), 624400030555 (i.s.), 624400030088 (i.s.), 624400030154, 624400030155, 624400030088 (i.s.), LVŽ, 624400030464, 624400030463, 624400030155, kerta vietinės reikšmės kelią, 624400030478 (i.s.), 624400030537 (i.s.), 624400030155, 624400030652, kerta vietinės reikšmės kelią, 624400030653

2.2.23 lentelė. Juškelių kaimo ribų aprašymas

Gretimybė	Gretimo žemės sklypo unikalūs Nr.
1-1	624400040087, kerta vietinės reikšmės kelią, 624400040087, 624400040100, 624400040047 (i.s.), 624400040327, 624400040011, 624400040012, 624400040010, kerta magistralinės reikšmės kelią Nr.A14, 624470010009, kerta magistralinės reikšmės kelią Nr.A14, 624400040087

2.2.24 lentelė. Kairionių kaimo ribų aprašymas

Gretimybė	Gretimo žemės sklypo unikalūs Nr.
1-1	623700020029, 623700020005, 623700020020, 623700020117, LVŽ, 623700020178, LVŽ, 623700020018, 623700020110, 623700020104, 623700020093, 623700020088, 623700020089, 623700020161, 623700020095, 623700020096, 623700020019, 623700020118, LVŽ, 623700020340, 623700020361, 623700020141, 623700020394, 623700020351, 623700020341, 623700020326, 623700020341, 623700020352, 623700020353, 623700020328 (i.s.), 623700020008, 623700020002 (i.s.), LVŽ, kerta krašto kelią Nr.119 623700010074 (i.s.), 623700010264, kerta vietinės reikšmės kelią, 623700010071, 623700010259 (i.s.), 623700010591, 623700010234, 623700010133 (i.s.), 623700020029, kerta rajoninės reikšmės kelią Nr. 2806 623700020029, 628400010073 (i.s.), kerta krašto kelią Nr.119, 623700020029

2.2.25 lentelė. Kaližų kaimo ribų aprašymas

Gretimybė	Gretimo žemės sklypo unikalūs Nr.
1-1	624400010154, 624400010001, 624400010542, LVŽ, 624400010539, 624400010362 (i.s.), 624400010426 (i.s.), kerta vietinės reikšmės kelią, 624400010428 (i.s.), 624400010169 (i.s.), 624400010418 (i.s.), kerta rajoninės reikšmės kelią Nr. 2807 624400030708, 624400030710, 624400030610, 624400030459 (i.s.), 624400030460 (i.s.), 624400030461 (i.s.), kerta krašto kelią Nr.172 624470010005, kerta krašto kelią Nr.172 624400030038, 624400030007, 624400030032 (i.s.), 624400030508 (i.s.), 624400030590 (i.s.), 624400030015 (i.s.), 624400030357 (i.s.), LVŽ, 624400030638, 627700020038 (i.s.), 627700020033 (i.s.), LVŽ, 624400030686, kerta vietinės reikšmės kelią, LVŽ, 627700020240 (i.s.), 627700020020 (i.s.), LVŽ, 624400030370, kerta vietinės reikšmės kelią, 624400030372, 624400030332, 624400030695, 624400030333, LVŽ, kerta vietinės reikšmės kelią, LVŽ, kerta rajoninės reikšmės kelią Nr. 2807 6244000103283 (i.s.), kerta vietinės reikšmės kelią, 624400010382 (i.s.), 624400010377, kerta vietinės reikšmės kelią, 624400010100 (i.s.), LVŽ, 624400010100 (i.s.), 624400010154

2.2.26 lentelė. Kampų kaimo ribų aprašymas

Gretimybė	Gretimo žemės sklypo unikalūs Nr.
1-1	623700020216, kerta vietinės reikšmės kelią, 623700020264, 623700020266, 623700020375 (i.s.), 623700020220, 623700020144, 623700020263, 623700020372, kerta vietinės reikšmės kelią, 623700020371, 623700020243, 623700020374, 623700020206, 623700020208, 623700020210, 623700020212, 623700020435, 623700020236, LVŽ, 623700020142, 623700020220, 623700020242, LVŽ, 623700020200, 623700020203, 623700020204, 623700020205, LVŽ, 623700020431, 623700020237, 623700020214,

	623700020216
--	--------------

2.2.27 lentelė. Kanapelkos kaimo ribų aprašymas

Gretimybė	Gretimo žemės sklypo unikalūs Nr.
1-1	624400020352, LVŽ, 624400020675, 624400020607, 624400020676, LVŽ, 624400020364, 624400020605, LVŽ, 624400020179 (i.s.), 624400020051 (i.s.), 624400020196 (i.s.), 624400020090, 624400020118, 624400020196 (i.s.), 624400020050 (i.s.), 624400020012 (i.s.), 624400020606, 624400020288, 624400020012 (i.s.), 624470010009, kerta magistralinės reikšmės kelią Nr.A14, 624470010009, 624400020602 (i.s.), 624400020758 (i.s.), 624400020754 (i.s.), 624400020805, 624400020650, 624470010007, 624400020138, LVŽ, 624400020138, 624400020269, 624400020649, LVŽ, 624400020749, 624400020673, 624470010009, 624400020352

2.2.28 lentelė. Kaulakių kaimo ribų aprašymas

Gretimybė	Gretimo žemės sklypo unikalūs Nr.
1-1	624400020132, 624400020120, 624400020101, 624400020053, 624400020245, 624400020382, 624400020383, 624400020107, 624400020108, 624400020109, 624400020224, 624400020225, 624400020085, LVŽ, 624400020239, 624400020238, 624400020153, 624400020088, 624400020153, kerta vietinės reikšmės kelią, 624400020264 (i.s.), 624400020153, 624400020372, kerta Bebrusų upę, 624400020306, 624400020233, 624400020778, 624400020105, 624400020095, 624400020025, 624400020034, 624400020110, 624400020359, 624400020354, 624400020110, 624400020105, 624400020256, 624400020594, 624400020627, 624400020677, 624400020305, 624400020681, LVŽ, 624400020305, 624400020081, 624400020229, 624400020081, 624400020246, 624400020074, 624400020143, 624400020074, kerta vietinės reikšmės kelią, 624400020276, 624400020537, 624400020478, 624400020537, 624400020276, 624400020253 (i.s.), kerta vietinės reikšmės kelią, 624400020248 (i.s.), LVŽ, 624400020277 (i.s.), LVŽ, 624400020353 (i.s.), kerta rajoninės reikšmės kelią Nr.2815 624400030117, 624400030131 (i.s.), 624400030070 (i.s.), LVŽ, 624400030247, 624400030092, 624400030006 (i.s.), 624400030053 (i.s.), kerta magistralinės reikšmės kelią Nr.A14 LVŽ, 624400030009, 624400030326 (i.s.), 624400030288 (i.s.), kerta rajoninės reikšmės kelią Nr.2815 624400020015, 624470010009, 624400020113 (i.s.), kerta magistralinės reikšmės kelią Nr.A14, 624400020132

2.2.29 lentelė. Kavalniškių kaimo ribų aprašymas

Gretimybė	Gretimo žemės sklypo unikalūs Nr.
1-1	623700010100, kerta Siesarties upę, 624400010415 (i.s.), kerta Grabuostos upelį, 626700030021 (i.s.) šiaurinis sklypo kampas, LVŽ, 626700030041 (i.s.), 626700030020 (i.s.), 626700030522 (i.s.), 626700030484 (i.s.), kerta Siesarties upę, 623700010595 (i.s.), LVŽ, 623700010127 9i.s.), 623700010063, kerta rajoninės reikšmės kelią Nr. 2819
	623700010063, 623700010147 (i.s.), 623700010470, 623700010093, 623700010598, 623700010556, 623700010568, 623700010459, 623700010289, 623700010567, 623700010594, LVŽ, 623700010491, LVŽ, 623700010503, 623700010423, 623700010353, 623700010232, 623700010472, 623700010035, 623700010238 (i.s.), 623700010376, 623700010345 (i.s.), 623700010390 (i.s.), 623700010134, 623700010462, 623700010313 (i.s.), 623700010042, 623700010441, kerta rajoninės reikšmės kelią Nr. 2819
	623700010051, 623700010138, 623700010119, 623700010023 (i.s.), 623700010024 (i.s.), LVŽ, 623700010100

2.2.30 lentelė. Kazimieravos kaimo ribų aprašymas

Gretimybė	Gretimo žemės sklypo unikalūs Nr.
1-1	628400010283, 628400010018 (i.s.), 628400010045 (i.s.), 623700010161 (i.s.), 623700010235 (i.s.), 6237000100432 (i.s.), 623700010331 (i.s.), 623700010339 (i.s.), 623700010374 (i.s.), 623700010346 (i.s.), 623700010391 (i.s.), 623700010238, 623700010233, 623700010423 (i.s.), 623700010503 (i.s.), LVŽ, 623700010491 (i.s.), LVŽ, 623700010594 (i.s.), 623700010058 (i.s.), 623700010054 (i.s.), kerta rajoninės reikšmės kelią Nr. 2830
	623700010054 (i.s.), 623700010455, 623700010475, 623700010566, 623700010039 (i.s.), 623700010566, 623700010039 (i.s.), kerta vietinės reikšmės kelią, 623700010039 (i.s.), 628400010260, 628400010253 628400010246, LVŽ, 628400010292, kerta rajoninės reikšmės kelią Nr. 2830, 628400010283

2.2.31 lentelė. Kazokų kaimo ribų aprašymas

Gretimybė	Gretimo žemės sklypo unikalūs Nr.
1-1	624400040014, 624400040279, 624400040080, kerta krašto kelią Nr.172
	624470010004 (i.s.), 624400040028, kerta Bebrusų upę, 624400040318 (i.s.), 624470010009, kerta magistralinės reikšmės kelią Nr.A14
	624400040064 (i.s.), kerta vietinės reikšmės kelią, 624400040063 (i.s.), LVŽ, 624400040250, 624400040198, 624400040009 (i.s.), 624470010009, kerta magistralinės reikšmės kelią Nr.A14
	LVŽ, 627770010003 (i.s.), 624470010004, 624400040014

2.2.32 lentelė. Kijėlių kaimo ribų aprašymas

Gretimybė	Gretimo žemės sklypo unikalūs Nr.
1-1	623700010209, 623700010313 (i.s.), kerta vietinės reikšmės kelią, 623700010287, 623700010080 (i.s.), 623700010254, 623700010080 (i.s.), kerta vietinės reikšmės kelią, 623700010080 (i.s.), 623700010075, 623700010080 (i.s.), LVŽ, 623700010405, 623700010406, 623700010501 (i.s.), 623700010164, 623700010315 (i.s.), 623700010010, 623700010031, kerta vietinės reikšmės kelią, 623700010031, 623700010073, 623700010397 (i.s.), 623700010404, 623700010349 (i.s.), 623700010248 (i.s.), 623700010349 (i.s.), 623700010277 (i.s.), kerta vietinės reikšmės kelią, 623700010306, 623700010307, 623700010348, 623700010223 (i.s.), 623700010396, LVŽ, 623700010429, 623700010309, 623700010311, 623700010411, 623700010510, kerta vietinės reikšmės kelią, 623700010498 (i.s.), 623700010165, 623700010356, 623700010364, 623700010562, 623700010145, 623700010428, 623700010427, 623700010002 (i.s.), 623700010219 (i.s.), 623700010367 (i.s.), 623700010368 (i.s.), 623700010442, 623700010368 (i.s.), kerta vietinės reikšmės kelią, 623700010298 rytinis sklypo kampas, kerta vietinės reikšmės kelią, LVŽ, kerta rajoninės reikšmės kelią Nr. 2819 623700010369 (i.s.), kerta vietinės reikšmės kelią, LVŽ, kerta vietinės reikšmės kelią, LVŽ, 623700010288, LVŽ, 625200010191 (i.s.), 623700010032, kerta Siesarties upę, 624400010084 (i.s.), 624400010450 (i.s.), 624400010408 (i.s.), LVŽ, 624400010343 (i.s.), 624400010414 (i.s.), 624400010344 (i.s.), 624400010381 (i.s.), 624400010136 (i.s.), 624400010058 (i.s.), kerta Siesarties upę, 624400010110 (i.s.), 624400010111 (i.s.), 623700010415, kerta Siesarties upę, 624400010005 (i.s.), 624400010086 (i.s.), LVŽ, 624400010415 (i.s.), kerta Siesarties upę, 623700010100 (i.s.), LVŽ, 623700010024, 623700010023, 623700010209, kerta rajoninės reikšmės kelią Nr. 2819, 623700010209

2.2.33 lentelė. Kirneilės kaimo ribų aprašymas

Gretimybė	Gretimo žemės sklypo unikalūs Nr.
1-1	624400020488, kerta vietinės reikšmės kelią, 624400020461, 624400020538, LVŽ, 624400020505, 624400020518, 624400020498, kerta krašto kelią Nr.173 623000010422, LVŽ, 623000010438, LVŽ, 623000010449, 623000010437, 623000010441, 623000010612, 623000010450, 623000010585, 623000010494, 623000010577 (i.s.), 623000010486 (i.s.), 623000010487 (i.s.), 623000010525 (i.s.), 623000010553 (i.s.), 623000010523 (i.s.), 623000010541 (i.s.), 623000010497 (i.s.), 623000010483 (i.s.), 623000010260 (i.s.), kerta rajoninės reikšmės kelią Nr. 2810 624400030158, 624400030159, LVŽ, 624400030231, 624400020572, 624400020302, 624400020560, 624400020577, 624400020561, 624400020202, 624400020235, 624400020562, 624400020160, 624400020772, LVŽ, 624400020161, 624400020264, kerta vietinės reikšmės kelią, 624400020153 (i.s.), LVŽ, 624400020128 (i.s.), 624400020197 (i.s.), 624400020586 (i.s.), LVŽ, 624400020502, 624400020453, 624400020517, 624400020487, 624400020460, 624400020450, 624400020474, 624400020519, 624400020478, LVŽ, 624400020435, 624400020465, 624400020499, 624400020455, 624400020472, 624400020479, 624400020488

2.2.34 lentelė. Kmeliaukos kaimo ribų aprašymas

Gretimybė	Gretimo žemės sklypo unikalūs Nr.
1-1	624400040032, 624400040018, 624400040055, 621000030054, 621000030191, kerta vietinės reikšmės kelią, 621000030057, kerta vietinės reikšmės kelią, 621000030057, 621000030054, 624400040055, 624400040018, kerta vietinės reikšmės kelią, 624400040333, 624400040004 (i.s.), 624400040166 (i.s.), LVŽ, 624400040156, 624400040161, LVŽ, 624400040032

2.2.35 lentelė. Lėlių kaimo ribų aprašymas

Gretimybė	Gretimo žemės sklypo unikalūs Nr.
1-1	624400010415, LVŽ, 626700030204 (i.s.), 626700030021 (i.s.), kerta Grabuostos upelį, 624400010415, LVŽ, 624400010086, 624400010005, kerta Siesarties upę, 624400010111, 624400010110, kerta Siesarties upę, 62440001058, 624400010136, kerta krašto kelią Nr.115, 624470010003, kerta krašto kelią Nr.115
	624400010136, 624400010161 (i.s.), 624470010003 (i.s.), 624400010058, kerta krašto kelią Nr.115
	624400010514 (i.s.), 624400010163 (i.s.), 624400010062 (i.s.), 624400010140 (i.s.), LVŽ, 624400010503 (i.s.), 624400010011 (i.s.), 624400010009 (i.s.), 624400010517, kerta vietinės reikšmės kelią, 624400010518, 624400010044 (i.s.), 624400010553 (i.s.), kerta vietinės reikšmės kelią, 624400010012 (i.s.), 624400010035 (i.s.), 624400010179 (i.s.), LVŽ, 624400010025, 624400010065, 624400010039, 624400010024, 626700040032 (i.s.), 624400010099, 624400010120 (i.s.), 624400010060, 624400010386, kerta krašto kelią Nr.115
	624400010068 (i.s.), 624400010415

2.2.36 lentelė. Leliūnų kaimo ribų aprašymas

Gretimybė	Gretimo žemės sklypo unikalūs Nr.
1-1	624400040282, LVŽ, 624400040283, 624400040022, 624400040206, 624400040326, 624400030356, 624400030336, 624470010009, 624400030334, kerta magistralinės reikšmės kelią Nr.A14
	624400030621, 624400030597, 624400030598, 624400030599, 624400030600, 624400030601, 624400030081, 624400030543 (i.s.), 624400040145, kerta Bebrusų upę, 624400040336, LVŽ, kerta Bebrusų upę, LVŽ, kerta Bebrusų upę, LVŽ, 624400040336, 624400040153 (i.s.), 624470010009 (i.s.), kerta magistralinės reikšmės kelią Nr.A14
	624400040010 (i.s.), 624400040012 (i.s.), 624400040011 (i.s.), 624400040023, 624400040047, 624400040043, 624400040027, 624400040043, 624400040319 (i.s.), 624400040163 (i.s.), 624400040061, 624400040163 (i.s.), 624400040319 (i.s.), kerta vietinės reikšmės kelią, 624400040293, 624400040282

2.2.37 lentelė. Luokesos kaimo ribų aprašymas

Gretimybė	Gretimo žemės sklypo unikalus Nr.
1-1	624400020420, 624400020419, 624400020347 (i.s.), 624400020342 (i.s.), 624400020319 (i.s.), LVŽ, 624400020735 (i.s.), 624400020628, 624400020629, kerta vietinės reikšmės kelią, 624400020318 (i.s.), 624400020380, 624400020318 (i.s.), 624400020668, 624400020063, 624400020341 (i.s.), kerta rajoninės reikšmės kelią Nr. 2815
	624400030490, 624400030449, 624400030366, 624400030584, LVŽ, 624400030643 (i.s.), LVŽ, 624400030696 (i.s.), 624400030035 (i.s.), kerta vietinės reikšmės kelią, 624400030583, 624400030627 (i.s.), LVŽ, 624400030254 (i.s.), 624400030392, 624400030254 (i.s.), kerta vietinės reikšmės kelią, 624400030254 (i.s.), 624400030468, 624400030467, 624400030632, 624400030501 (i.s.), 624400030693 (i.s.), 624470010005 (i.s.), 624400030444, 624470010005 (i.s.), 624400030418, 624400030395, 624400030252, 624400030512, 624400030440, kerta krašto kelią Nr.172
	624400030461, 624400030460, 624400030459, 624400030458, 624400030610 (i.s.), 624400030710 (i.s.), 624400030708 (i.s.), 624400030397 (i.s.), kerta rajoninės reikšmės kelią Nr. 2807
	624400010418, 624400010169, 624400010428, kerta vietinės reikšmės kelią, 624400010426, 624400010455 (i.s.), 624400010451, kerta vietinės reikšmės kelią, 624400010363, 624400010448 (i.s.), 624400010369, 624400010056, LVŽ, 624400010020, LVŽ, 624400010153, LVŽ, 624400010472, kerta rajoninės reikšmės kelią Nr. 2826
	LVŽ, kerta vietinės reikšmės kelią, LVŽ, 624400010038, kerta krašto kelią Nr.172
	624470010005, 624400020685 (i.s.), 624400020644 (i.s.), 624470010005, 624400020646, 624400020647, 624400020636, 624400020637, 624400020638, 624400020639, kerta vietinės reikšmės kelią, LVŽ, kerta vietinės reikšmės kelią, 624400020362, 624400020136, 624400020516, 624470010010, 624400020799, 624400020797, LVŽ, kerta vietinės reikšmės kelią, 624400020031, 624400020670, 624400020671, 624400020247, 624400020031, LVŽ, 624400020218, 624400020187, 624400020363, 624400020534, 624400020149, 624400020640, 624400020639, 624400020638, 624400020637, 624400020636, 624400020647, 624400020646, LVŽ, 624400020416, 624400020417, 624400020418, 624400020419, 624400020420

2.2.38 lentelė. Miškiškių I kaimo ribų aprašymas

Gretimybė	Gretimo žemės sklypo unikalus Nr.
-----------	-----------------------------------

1-1	623700010450, 623700010132 (i.s.), 623700010234 (i.s.), 623700010591 (i.s.), 623700010259, 623700010156, 623700010158, kerta vietinės reikšmės kelią, 623700010158, 623700010074, 623700010029, 623700010358, kerta vietinės reikšmės kelią, 623700010275 (i.s.), 623700010307 (i.s.), 623700010306 (i.s.), kerta vietinės reikšmės kelią, 623700010277, 623700010349, 623700010248, 623700010349, 623700010277, 623700010397, 623700010031 (i.s.), kerta vietinės reikšmės kelią, 623700010031 (i.s.), 623700010211, 623700010424, 623700010534, 623700010276, 623700010389 (i.s.), LVŽ, 623700010157, 623700010118, 623700010258, 623700010421 (i.s.), 623700010450
-----	---

2.2.39 lentelė. Miškiškių II kaimo ribų aprašymas

Gretimybė	Gretimo žemės sklypo unikalūs Nr.
1-1	628400010073, kerta rajoninės reikšmės kelią Nr. 2806, 623700010449, 623700010133, 623700010132, 623700010204, 623700010337 (i.s.), 623700010331, 623700010043, 623700010235, 623700010161, 623700010045, kerta rajoninės reikšmės kelią Nr. 2806
	628400010263, 628400010171, 628400010172, 628400010244, 628400010073

2.2.40 lentelė. Naraginės kaimo ribų aprašymas

Gretimybė	Gretimo žemės sklypo unikalūs Nr.
1-1	624400030069, 624400030030, 624400030572, 624400030113, kerta vietinės reikšmės kelią, 624400030113, kerta vietinės reikšmės kelią, 624400030227, 624400030226, 624400030453, 624400030593 (i.s.), 624400030488 (i.s.), 624400030497 (i.s.), 624400030489 (i.s.), LVŽ, 624400030640, 624400030629, LVŽ, 624400030629, LVŽ, 624400030172, LVŽ, 624400030582, LVŽ, 624400030055 (i.s.), 624400030668 (i.s.), LVŽ, 624400030609, kerta vietinės reikšmės kelią, 624400030505 (i.s.), LVŽ, 624400030267 (i.s.), kerta vietinės reikšmės kelią, 624400030267 (i.s.), kerta upelį, 624400030267 (i.s.), 624400030268 (i.s.), 624400030578 (i.s.), 624400030317 (i.s.), kerta vietinės reikšmės kelią, 624400030069

2.2.41 lentelė. Paduobužės kaimo ribų aprašymas

Gretimybė	Gretimo žemės sklypo unikalūs Nr.
1-1	624400010467, LVŽ, Kaminos upelis, 624400010461 (i.s.), 624400010532 (i.s.), 624400010513, 624400010532 (i.s.), 624470010003 (i.s.), 624400010478, 624470010003 (i.s.), LVŽ, 624400010478, 624400010466, LVŽ, 624400010467

2.2.42 lentelė. Pakryžės kaimo ribų aprašymas

Gretimybė	Gretimo žemės sklypo unikalūs Nr.
1-1	624400030693, 624400030659, kerta vietinės reikšmės kelią, 624400030658, kerta vietinės reikšmės kelią, 624400030113 (i.s.), 624400030572 (i.s.), 624400030645, 624400030030 (i.s.), 624400030023 (i.s.), 624400030712, 624400030023 (i.s.), 624400030712, 624400030645, 624470010005 (i.s.), 624400030649, 624470010005 (i.s.), 624400030650, 624470010005 (i.s.), 624400030659, 624400030693

2.2.43 lentelė. Palukštinės viensėdžio ribų aprašymas

Gretimybė	Gretimo žemės sklypo unikalūs Nr.
1-1	624400010156, kerta krašto kelią Nr.115, 624400010532, 624400010098 (i.s.), 624400010097 (i.s.), LVŽ, 624400010528, 624400010163, 624400010514, kerta krašto kelią Nr.115 624470010003, 624400010161, 624400010159, 624400010157, 624400010156

2.2.44 lentelė. Paluokesos kaimo ribų aprašymas

Gretimybė	Gretimo žemės sklypo unikalūs Nr.
1-1	624400020113, 624400020750, 624400020114, 624400020513, 624400020309, 624400020774, 624400020092, 624400020405, 624400020613, 624400020598, 624400020599, 624400020124, 624400020112, 624400020032, 624400020274, 624400020029, 624400020247 (i.s.), 624400020671 (i.s.), 624400020670 (i.s.), 624400020031 (i.s.), 624400020259, 624400020029, 624400020274, 624400020574, 624400020281, kerta vietinės reikšmės kelią, 624400020216, 624400020761, 624400020760, 624400020759, 624400020336, 624400020589, 624400020349, 624400020335, 624400020527, 624400020321, 624400020528, 624400020744, 624400020743, 624400020742, 624400020746, kerta magistralinės reikšmės kelią Nr.A14 624470010009, 624400020045, kerta magistralinės reikšmės kelią Nr.A14, 624400020113

2.2.45 lentelė. Papuntės kaimo ribų aprašymas

Gretimybė	Gretimo žemės sklypo unikalūs Nr.
1-1	624400030667, 624400030707, 624400030713, 624400030196 (i.s.), 624400030595 (i.s.), 624400030642 (i.s.), 624400030134 (i.s.), 624400030601 (i.s.), 624400030600 (i.s.), 624400030599 (i.s.), 624400030598 (i.s.), 624400030597 (i.s.), 624400030621 (i.s.), 624470010009 (i.s.), kerta magistralinės reikšmės kelią Nr.A14, 624470010009, kerta magistralinės reikšmės kelią Nr.A14, 624400030238 (i.s.),

	624400030258 (i.s.), 624400030322 (i.s.), kerta vietinės reikšmės kelią, 624400030196 (i.s.), 624400030667
--	--

2.2.46 lentelė. Pašilės kaimo ribų aprašymas

Gretimybė	Gretimo žemės sklypo unikalūs Nr.
1-1	624400030486, LVŽ, 624400030029, 624400030643, 624400030047, LVŽ, 624400030696, LVŽ, 624400030497, 624400030489, 624400030497, 624400030488, 624400030593, 624400030226 (i.s.), 624400030227 (i.s.), kerta vietinės reikšmės kelią, 624400030728, 624400030655, 624400030658 (i.s.), kerta vietinės reikšmės kelią, 624400030659 (i.s.), 624400030693 (i.s.), 624400030501, 624400030468 (i.s.), 624400030254, kerta vietinės reikšmės kelią, 624400030254, LVŽ, 624400030627, 624400030035, kerta vietinės reikšmės kelią, 624400030696, LVŽ, 624400030643, 624400030029, 624400030486

2.2.47 lentelė. Paškonių kaimo ribų aprašymas

Gretimybė	Gretimo žemės sklypo unikalūs Nr.
1-1	624400040273, 624400040298, 624400040343, 624400040270, kerta vietinės reikšmės kelią, 624400040269, 624400040122, 624400040255 (i.s.), kerta vietinės reikšmės kelią, 624400040090, LVŽ, 624400040310 (i.s.), 624400040101 (i.s.), 624400040032 (i.s.), LVŽ, 624400040161 (i.s.), 624400040070 (i.s.), 624400040277, 624400040070 (i.s.), 624400040067 (i.s.), 624400040069 (i.s.), LVŽ, 624400040066 (i.s.), 624400040068 (i.s.), LVŽ, 624400040025, kerta vietinės reikšmės kelią, 624400040025, 624400040001, LVŽ, 624400040195, 624400040273

2.2.48 lentelė. Pavarnynių kaimo ribų aprašymas

Gretimybė	Gretimo žemės sklypo unikalūs Nr.
1-1	628400010189, LVŽ, 625400010169 (i.s.), 625400010191 (i.s.), 625400010103 (i.s.), kerta krašto kelią Nr.119 LVŽ, 628400020038 (i.s.), 628400020024, 6284000200358 (i.s.), kerta krašto kelią Nr.119 628400010080, 628400010110 (i.s.), 628400010019, 628400010043, 628400010187, 628400010044 (i.s.), 628400010196, 628400010189

2.2.49 lentelė. Pečiulių kaimo ribų aprašymas

Gretimybė	Gretimo žemės sklypo unikalūs Nr.
1-1	628400020014, 628400020071, 628400020104, 628400020110, 628400020036, 628400020090, kerta vietinės reikšmės kelią, 624000010317 (i.s.), LVŽ, 628400020023, 628400020012, 628400020113, 628400020011, 628400020020, 628400020029, 628400020081 (i.s.), kerta vietinės reikšmės kelią, 628400020082, 628400020074, 628400020029, 628400020057, kerta vietinės reikšmės kelią, 628400020097, 628400020028 (i.s.), 628400020027, 628400020109 (i.s.), 628400020044 (i.s.), 628400020108, 628400020014

2.2.50 lentelė. Promislavos kaimo ribų aprašymas

Gretimybė	Gretimo žemės sklypo unikalūs Nr.
1-1	624400010084, 624400010449, 624400010130, 624400010449, 624400010084

2.2.51 lentelė. Pumpuriškės kaimo ribų aprašymas

Gretimybė	Gretimo žemės sklypo unikalūs Nr.
1-1	624400030004, 624400030162, 624400030347, 624400030424, 624400030423, 624400030422, 624400030470, 624400030469, kerta vietinės reikšmės kelią, 624400030267 (i.s.), 624400030020 (i.s.), LVŽ, 624400030046, 624400030615, 624400030580, LVŽ, 624470010009 (i.s.), 624400030239 pietrytinis sklypo kampas, kerta vietinės reikšmės kelią, 624470010009 (i.s.), 624400030073, 624400030657 (i.s.), 624400030073, 624400030571, kerta vietinės reikšmės kelią, 624400030558 (i.s.), 624400030004

2.2.52 lentelė. Raupišio kaimo ribų aprašymas

Gretimybė	Gretimo žemės sklypo unikalūs Nr.
1-1	624400030023, 624400030623, 624400030037, 624400030039, kerta vietinės reikšmės kelią, 624400030317, 624400030578, 624400030268, 624400030267, kerta upelį, 624400030267, kerta vietinės reikšmės kelią, 624400030267, LVŽ, 624400030505, kerta vietinės reikšmės kelią, 624400030609 (i.s.), 624400030020, 624400030018, LVŽ, 624400030668, 624400030093, 624400030055 (i.s.), 624400030051 (i.s.), 624400030666, 624400030615 (i.s.), 624400030046 (i.s.), LVŽ, 624400030020, 624400030267, kerta vietinės reikšmės kelią, 624400030267, 624400030469 (i.s.), 624400030267, 624400030470 (i.s.), 624400030422 (i.s.), 624400030278, 624400030002, 624400030369, 624400030002, 624400030108, 624400030316, 624400030315, 624400030011, 624400030151, 624400030152, 624400030153, 624400030591, 624400030504, LVŽ, 624400030311 (i.s.), LVŽ, kerta krašto kelią Nr.172 624470010005, 627700020295 (i.s.), LVŽ, 627700020076, kerta vietinės reikšmės kelią, 627700020076, 627700020174, 627700020040 (i.s.), 627700020038 (i.s.), 624400030638 (i.s.), 624400030635, LVŽ, 624400030357, 624400030015, 624400030590, 624400030508, 624400030032, 624400030007 (i.s.), 624400030038 (i.s.), 624470010005, kerta krašto kelią Nr.172, 624400030023

2.2.53 lentelė. Rimučių kaimo ribų aprašymas

Gretimybė	Gretimo žemės sklypo unikalūs Nr.
1-1	624400010179, 624400010035, 624400010012, kerta vietinės reikšmės kelią, 624400010553, 624400010044, 624400010495, 624400010496, LVŽ, 624400010509, kerta vietinės reikšmės kelią, 624400010511, kerta vietinės reikšmės kelią, 624400010463 (i.s.), 624400010509, 624400010185, 624400010463 (i.s.), 624400010177, 624400010463 (i.s.), 624400010154 (i.s.), 624400010149, 624400010552, 624400010100, LVŽ, 624400010100, kerta vietinės reikšmės kelią, 624400010147, 624400010382, kerta vietinės reikšmės

	kelia, 624400010383, kerta rajoninės reikšmės kelią Nr. 2807
	LVŽ, kerta vietinės reikšmės kelią, LVŽ, 624400030333 (i.s.), 624400030695 (i.s.), 624400030332 (i.s.), 624400030372 (i.s.), kerta vietinės reikšmės kelią, 624400030370 (i.s.), LVŽ, 627700020020 (i.s.), 627700020002 (i.s.), kerta rajoninės reikšmės kelią Nr. 2807
	624400010028, 624400010014, 624400010090, LVŽ, 624400010368, kerta Grabuostos upelį, 626700040118, LVŽ, 626700040045 (i.s.), 626700040175 (i.s.), 626700040118, 626700040175 (i.s.), 626700040473 (i.s.), 626700040200 (i.s.), 626700040046 (i.s.), 626700040512 (i.s.), 626700040438 (i.s.), kerta Pautienės upelį, 626700040511 (i.s.), 626700040385 (i.s.), 626700040337 (i.s.), 626700040335 (i.s.), 626700040519 (i.s.), LVŽ, 624400010050, 624400010524, 624400010548, LVŽ, 624400010045 (i.s.), 624400010025 (i.s.), kerta vietinės reikšmės kelią, LVŽ, 624400010179

2.2.54 lentelė. Roputėnų kaimo ribų aprašymas

Gretimybė	Gretimo žemės sklypo unikalūs Nr.
1-1	624400040310, kerta vietinės reikšmės kelią, 624400040266 (i.s.), 624400040342, 624400040118 (i.s.), LVŽ, kerta vietinės reikšmės kelią, LVŽ, kerta vietinės reikšmės kelią, LVŽ, 624700010075 (i.s.), LVŽ, kerta uoelį, LVŽ, 621000030031 (i.s.), 621000030070 (i.s.), 621000030075 (i.s.), 621000030069 (i.s.), 621000030059 (i.s.), LVŽ, 621000030057 (i.s.), kerta vietinės reikšmės kelią, 621000030191 (i.s.), 621000030054 (i.s.), 624400040055 (i.s.), 624400040018 (i.s.), 624400040032 (i.s.), 6244000401014, 624400040310

2.2.55 lentelė. Sarakiškių ribų aprašymas

Gretimybė	Gretimo žemės sklypo unikalūs Nr.
1-1	624400010446, kerta vietinės reikšmės kelią, 624400010445, 624400010011, 624400010009, 624400010011, 624400010503, LVŽ, 624400010140, 624400010062, 624400010097, LVŽ, 624400010097, 624400010098, kerta vietinės reikšmės kelią, 624400010098, kerta vietinės reikšmės kelią, 624400010098, 624400010509 (i.s.), LVŽ, 624400010469 (i.s.), 624400010495 (i.s.), 624400010446

2.2.56 lentelė. Smilgiškių kaimo ribų aprašymas

Gretimybė	Gretimo žemės sklypo unikalūs Nr.
1-1	628400010258, 628400010187 (i.s.), 628400010095, 628400010111, 628400010043 (i.s.), 628400010094, 628400010110, 628400010235, 628400010123, kerta vietinės reikšmės kelią, 628400010087, LVŽ, kerta vietinės reikšmės kelią, 628400010195 (i.s.), 628400010245, 628400010070 (i.s.), 628400010010 (i.s.), 628400010268, 628400010064 (i.s.), 628400010268, 628400010051 (i.s.), 628400010227, 628400010031, 628400010051 (i.s.), 628400010015 (i.s.), 628400010270, 628400010258

2.2.57 lentelė. Sodėnų kaimo ribų aprašymas

Gretimybė	Gretimo žemės sklypo unikalūs Nr.
1-1	623700010039, kerta vietinės reikšmės kelią, 623700010039, 623700010054, kerta rajoninės reikšmės kelią Nr. 2830
	623700010054, 623700010058, 623700010459 (i.s.), 623700010129, 623700010167, 623700010214, 623700010212, 623700010147, 623700010063 (i.s.), 623700010147, kerta rajoninės reikšmės kelią Nr. 2819
	623700010148, 623700010127, LVŽ, 623700010595, kerta Siesarties upę, 626700030521 (i.s.), 626700030428 (i.s.), 626700030203 (i.s.), LVŽ, 626700030438 (i.s.), LVŽ, 626700030502 (i.s.), LVŽ, 626700030509 (i.s.), kerta Siesarties upę, LVŽ, 623700010135 (i.s.), 623700010194 (i.s.), LVŽ, 623700010284 (i.s.), LVŽ, 623700010242 (i.s.), LVŽ, 623700010045, 623700010181 (i.s.), kerta rajoninės reikšmės kelią Nr. 2819
	623700010091, 623700010099 (i.s.), 623700010085, 623700010062, 623700010061, 623700010040, 623700010240, 623700010025, 623700010059, 623700010039

2.2.58 lentelė. Svistapolio kaimo ribų aprašymas

Gretimybė	Gretimo žemės sklypo unikalūs Nr.
1-1	624400010381, 624400010344, 624400010414, 624400010343, LVŽ, 624400010408, 624400010450, 624400010559, 624400010130 (i.s.), LVŽ, 624400010559, kerta vietinės reikšmės kelią, 624400010101 (i.s.), 624400010164, 624400010340, 624400010101 (i.s.), LVŽ, 625200070020 (i.s.), 624400010166, 625200070020 (i.s.), LVŽ, 624470010003, kerta krašto kelią Nr.115, 624400010136 (i.s.), 624400010381

2.2.59 lentelė. Šaukšteliškių kaimo ribų aprašymas

1 dalis

Gretimybė	Gretimo žemės sklypo unikalūs Nr.
1-1	624400030543, 624400030216, kerta vietinės reikšmės kelią, 624400030551 (i.s.), 624400030552 (i.s.), 624400030553 (i.s.), 624400030554 (i.s.), 624400030456, 624400030455, 624400030179, 624400030163, kerta Bebrusų upę, 624400030026, 624400040144, 624700010376, 624700010404 (i.s.), LVŽ, 624700010376, LVŽ, 624400040016, LVŽ, 624400040188 pietinis sklypo kampas, LVŽ, 624400040294, kerta vietinės reikšmės kelią, LVŽ, kerta Bebrusų upę, 624400040015 (i.s.), 624400040154 (i.s.), LVŽ, 624400040145 (i.s.), 624400040185, 6244000400145 (i.s.), 624400030543

2 dalis

Gretimybė	Gretimo žemės sklypo unikalūs Nr.
1-1	624400030164

2.2.60 lentelė. Ščiūriškių kaimo ribų aprašymas

Gretimybė	Gretimo žemės sklypo unikalūs Nr.
1-1	624400030217, 624400030215, 624400030136 (i.s.), 624400030215, 624400030062, 624400030182, 624400030144, 624400030181, 624400030193, 624400030042, 624400030232, 624400030064, 624400030566, 624400030567, 624400030568, 624400030569, 624400030408, 624400030410, 624400030150, 624400030724, 624400030195, 624400030736, 624400030414, 624400030701, 624400030702, 624400030404, 624400030200, 624400030080, 624400030661, 624400030660, 624400030244, 624400030219, 624400030210, LVŽ, 624400030329 (i.s.), 624400030189, 624400030245, 624400030215, 624400030217

2.2.61 lentelė. Šeikiškės kaimo ribų aprašymas

Gretimybė	Gretimo žemės sklypo unikalūs Nr.
1-1	624400020196, 624400020051, 624400020179, 624400020299, 624400020167, 624400020176, 624400020195, 624400020049, 624400020125, 624400020164, kerta krašto kelią Nr.173 624400020197, 624400020128, LVŽ, 624400020088 (i.s.), kerta Kirneilės upelį, LVŽ, 624400020128, 624400020097, 624400020006, 624400020004, LVŽ, 624400020197, 624400020576, 624400020581, 624400020596, kerta krašto kelią Nr.173 624400020125, kerta vietinės reikšmės kelią, 624400020192, LVŽ, 624400020051 vakarinis sklypo kampas, 624400020196

2.2.62 lentelė. Šimėnų kaimo ribų aprašymas

Gretimybė	Gretimo žemės sklypo unikalūs Nr.
1-1	628400010024, kerta rajoninės reikšmės kelią Nr. 2806 628400010024, 628400010064, 625400010051 (i.s.), 628400010064, 628400010265, 628400010225, 628400010214 (i.s.), 628400010142 (i.s.), 628400010092 (i.s.), 628400010266 (i.s.), kerta vietinės reikšmės kelią, 628400010078 (i.s.), 628400010074, 628400010067, kerta rajoninės reikšmės kelią Nr. 2806 628400010066, 628400010233, kerta vietinės reikšmės kelią, 628400010072 (i.s.), kerta vietinės reikšmės kelią, 628400010234 (i.s.), 628400010226 (i.s.), 628400010059, 628400010024

2.2.63 lentelė. Tvorų viensėdžio ribų aprašymas

Gretimybė	Gretimo žemės sklypo unikalūs Nr.
1-1	628400010015

2.2.64 lentelė. Vilijočių kaimo ribų aprašymas

Gretimybė	Gretimo žemės sklypo unikalūs Nr.
1-1	623700010502, 623700010037, 623700010126, 623700010001, 623700010130, LVŽ, 628400010246 (i.s.), 628400010253 (i.s.), 628400010260 (i.s.), 623700010039 (i.s.), 623700010059 (i.s.), 623700010128, 623700010059 (i.s.), 623700010128, 623700010089, 623700010053, 623700010188, 623700010185, 623700010099, kerta rajoninės reikšmės kelią Nr. 2819 623700010181, LVŽ, 623700010242, LVŽ, 623700010284, LVŽ, 623700010194, 623700010135, LVŽ, 626700030509 (i.s.) šiaurinis sklypo kampas, kerta upelį, LVŽ, 626700030090 (i.s.), 626700030458 (i.s.), 626700030352 (i.s.), 626700030392 (i.s.), 626700030414 (i.s.), 626700030186 (i.s.), 626700030498 (i.s.), 626700030010 (i.s.), 626700030448 (i.s.), 626700030009 (i.s.), kerta Siesarties upę, 623700010280, 623700010113, 623700010281, 623700010431, 623700010319, 623700010431, 623700010230, 623700010263, 623700010272, 623700010113, 623700010083, 623700010082, 623700010096, 623700010005, 623700010590, 623700010587, 623700010588, 623700010589, 623700010131, 626700020302 (i.s.), 623700010502

2.2.65 lentelė. Vilkiškių kaimo ribų aprašymas

Gretimybė	Gretimo žemės sklypo unikalūs Nr.
1-1	624400030053, 624400030006, 624400030247 (i.s.), 624400030331 (i.s.), LVŽ, 624400030070 (i.s.), kerta vietinės reikšmės kelią, 624400030070 (i.s.), 624400030025, 624400030019, kerta vietinės reikšmės kelią, 624400030390, 624400030019, 624400030378, 624400030555, 624400030560, 624400030559, 624400030555, 624400030160, 624400030207, 624400030208, 624400030215 (i.s.), 624400030205, 624400030160, 624400030017, 624400030426 (i.s.), kerta vietinės reikšmės kelią, 624400030426 (i.s.), 624400030265, 624400030096, 624400030262 (i.s.), 624400030322 (i.s.), 624400030258 (i.s.), 624400030234 (i.s.), 624470010009, kerta magistralinės reikšmės kelią Nr.A14 LVŽ, 624400030051, 624400030055, LVŽ, 624400030582 (i.s.), LVŽ, 624470010009, kerta magistralinės reikšmės kelią Nr.A14, 624400030053

2.2.66 lentelė. Žankiškių kaimo ribų aprašymas

Gretimybė	Gretimo žemės sklypo unikalūs Nr.
1-1	624400040196, 624400040002, LVŽ, 624400040002, 624700010639 (i.s.), LVŽ, 624400040118, 624400040266, 624400040296 (i.s.), LVŽ, 624400040196

2.2.67 lentelė. Žiedišės kaimo ribų aprašymas

Gretimybė	Gretimo žemės sklypo unikalūs Nr.
1-1	624400040113, 624400040048, 624470010004 (i.s.), 624400040132, LVŽ, 624400040048, 624400040314, kerta vietinės reikšmės kelią, 624400040214,

	624400040213, 624400040033 (i.s.), 624400040222 (i.s.), 624400040038 (i.s.), 624400040309, kerta Bebrusų upę, 624400040308, LVŽ, 624400040087 (i.s.), 624400040091, kerta magistralinės reikšmės kelią Nr.A14
	624470010009, kerta magistralinės reikšmės kelią Nr.A14
	624400040318, kerta Bebrusų upę, 624400040211, 624400040314, 624400040028 (i.s.), 624400040113

2.2.68 lentelė. Žiediškelės kaimo ribų aprašymas

Gretimybė	Gretimo žemės sklypo unikalūs Nr.
1-1	624400040222, 624400040060, 624400040290 (i.s.), 624400040053 (i.s.), 624400040167 (i.s.), 624400040037, 624400040100 (i.s.), 624400040041, 624400040301, 624400040078, kerta vietinės reikšmės kelią, 624400040078, 624400040087 (i.s.), LVŽ, 624400040308 (i.s.), kerta Bebrusų upę, 624400040309 (i.s.), 624400040038, 624400040222

2.2.69 lentelė. Žiūrų kaimo ribų aprašymas

Gretimybė	Gretimo žemės sklypo unikalūs Nr.
1-1	628400010010, 628400010070, 628400010195, kerta vietinės reikšmės kelią, LVŽ, 628400010023, 628400010087 (i.s.), kerta vietinės reikšmės kelią, 628400010123 (i.s.), 628400010235 (i.s.), 628400010080 (i.s.), kerta krašto kelią Nr.119
	628400020092 (i.s.), kerta vietinės reikšmės kelią, 628400020055, 628400020095, 628400020107, 628400020094, LVŽ, 628400020122, 628400020114, 628400020122, 628400020120, LVŽ, 628400020106, 628400020096, kerta vietinės reikšmės kelią, 628400020081, 628400020006, 628400020007, kerta krašto kelią Nr.119
	628400010148, 628400010131, 628400010125, 628400010018, kerta rajoninės reikšmės kelią Nr. 2806
	628400010018, kerta rajoninės reikšmės kelią Nr. 2830
	628400010292 (i.s.), 628400010021, kerta rajoninės reikšmės kelią Nr. 2806
	628400010021, 628400010153, 628400010267, 628400010078, kerta vietinės reikšmės kelią, 628400010266, 628400010092, 628400010142, 628400010214, kerta vietinės reikšmės kelią, 628400010009, 628400010010

TURINYS

1. SPRENDINIAI. MINDŪNŲ SENIŪNIJA	2
2. RIBŲ APRAŠYMAS.....	2
2.1. MINDŪNŲ SENIŪNIJA.....	3
2.2. MINDŪNŲ SENIŪNIJOS GYVENAMŲJŲ TERITORIJŲ RIBŲ APRAŠYMAS.....	4

4. SPRENDINIAI. MINDŪNŲ SENIŪNIJA

Molėtų rajono savivaldybės gyvenamųjų vietovių teritorijų ribų ir pavadinimų tvarkymo plano sprendiniuose siūloma:

1. Panaikinti:

1.1. Rašos viensėdį, o jo teritoriją priskirti Parašės kaimo teritorijai;

Sekančiame punkte pateikiamas Mindūnų seniūnijos gyvenamųjų teritorijų ribų aprašymas.

2. RIBŲ APRAŠYMAS

Ribų aprašymo paaiškinimai:

1. Gyvenamųjų vietovių ribos aprašomos laikrodžio rodyklės kryptimi;
2. Į lentelę rašomi gyvenamosios vietovės viduje esančių ir su gyvenamosios vietovės riba besiribojančių sklypų unikalūs numeriai;
3. Kai gyvenamosios vietovės viduje nėra sklypo, pateikiamas gyvenamosios vietovės išorėje esančio sklypo unikalus numeris (jei toks yra);
4. Gyvenamosios vietovės riba gali būti vedama laisvos valstybinės žemės fondo teritorija;
5. Jei yra valstybinės reikšmės upė, tai gyvenamosios vietovės riba vedama upės pakrante arba pakrantėje išsidėsčiusių sklypų ribomis;
6. Jei kelias neturi priskirto žemės sklypo, tai gyvenamosios vietovės riba vedama menama kelio juosta, arba prie kelio esančių sklypų ribomis;
7. LVŽ - laisva valstybinė žemė;
8. i.s. – išorinis sklypas – gyvenamosios vietovės išorėje esantis sklypas.

2.1 MINDŪNŲ SENIŪNIJA

2.1 lentelė. Mindūnų seniūniją sudarančių gyvenamųjų vietovių sąrašas, patikslintas plotas ir gyvenamųjų vietovių identifikavimo kodai

Eilės Nr.	Gyvenamosios vietovės pavadinimas		Plotas (m ²)	Gyvenamosios vietovės identifikavimo kodas
	Vardas	Tipas (miestas, miestelis, kaimas, kita)		
1.	Antalakaja	kaimas	2342923,87	10446
2.	Apkantai	kaimas	510943,97	10601
3.	Aukštuoliai	kaimas	658343,04	10861
4.	Aveliškės	kaimas	664250,06	10914
5.	Ažuraisčiai	kaimas	575379,15	11007
6.	Čiulai	kaimas	787183,61	12824
7.	Gailiušiai	kaimas	1771762,15	14363
8.	Gradniškės	kaimas	715103,67	15217
9.	Grūsis	kaimas	996285,01	15465
10.	Janiškiai	kaimas	1110433,04	15984
11.	Juočiai	kaimas	2791368,72	16400
12.	Juodakampis	viensėdis	304626,25	16405
13.	Kašelinė	kaimas	776872,93	17424
14.	Kraujeliai	kaimas	3561140,61	18326
15.	Likiškis	kaimas	321496,43	19591
16.	Malkėstas	kaimas	851602,82	20098
17.	Miliai	kaimas	1324137,48	21075
18.	Mindūnai	kaimas	5529848,70	21125
19.	Paąžuoliai	kaimas	847722,50	22332
20.	Padvarniai	kaimas	2500705,58	22607
21.	Parašė	kaimas	329439,30	23654
22.	Pastovėlis	kaimas	518825,85	23774
23.	Patramė	viensėdis	150545,66	23983
24.	Pušynai	kaimas	89227,42	25234
25.	Skinderiškė	kaimas	720680,85	26901
26.	Stirnelė	viensėdis	750931,20	27581
27.	Stirniai	kaimas	1296922,12	27589
28.	Strižaučiškė	kaimas	337811,40	27696
29.	Stroliščiai	kaimas	535227,18	27700
30.	Šiurpiškės	viensėdis	361048,41	28604
31.	Šnieriškės	kaimas	6098036,21	28714
32.	Vanagiškės	kaimas	863398,70	30302
33.	Vidugiris	kaimas	454258,42	30767
34.	Zamokai	kaimas	1763402,58	31396
35.	Žagarai	kaimas	1203529,28	31571
36.	Žičkai	kaimas	1984181,06	31814
37.	Žičkeliai	kaimas	44515,93	31812

2.2 MINDŪNŲ SENIŪNIJOS GYVENAMŲJŲ TERITORIJŲ RIBŲ APRAŠYMAS

2.2.1 lentelė. Antalakajos kaimo ribų aprašymas

Gretimybė	Gretimo žemės sklypo unikalūs Nr.
1-1	625000030017, upelis, LVŽ, 625000030018, 625000030035 (i.s.), LVŽ, 625070010001 (i.s.), 625000030619, 625070010001 (i.s.), 625000030054 (i.s.), 625000030069 (i.s.), LVŽ, upelis, LVŽ, kerta Stirnės upelį, 625000030378, 625000030557, 625000030022, 625000030020, 625000030048, 625000030101, kerta vietinės reikšmės kelią, 625000030101, 625000030048, 625000030081, 625000030666, 625000030081, 625000030721, 625000030718, LVŽ, 625000030017

2.2.2 lentelė. Apkartų kaimo ribų aprašymas

Gretimybė	Gretimo žemės sklypo unikalūs Nr.
1-1	625000030547, LVŽ, 625000030546, LVŽ, kerta vietinės reikšmės kelią, LVŽ, 625000030273 (i.s.), 625000030080 (i.s.), 625000030437 (i.s.), LVŽ, 625000030444, kerta vietinės reikšmės kelią, LVŽ, kerta vietinės reikšmės kelią, 625000030203 (i.s.), 625000030122 (i.s.), 625000030293 (i.s.), kerta vietinės reikšmės kelią, 625000030293 (i.s.), LVŽ, 6250000302755, 625000030549, 625000030543, 625000030373, 625000030545, LVŽ, 625000030548, 625000030101 (i.s.), kerta vietinės reikšmės kelią, 625000030547

2.2.3 lentelė. Aukštuolių kaimo ribų aprašymas

Gretimybė	Gretimo žemės sklypo unikalūs Nr.
1-1	625000030068, 625000030269, 625000030082 (i.s.), 625000030258 (i.s.), 625000030494 (i.s.), LVŽ, 625000030498, 625000030009 (i.s.), 625000030093 (i.s.), kerta vietinės reikšmės kelią, 625000030173 (i.s.), 625000030262 (i.s.), LVŽ, 625000030427, 625000030255, 625000030684 (i.s.), 625000030404 (i.s.), 625000030429 (i.s.), 625000030424 (i.s.), 625000030143 (i.s.), kerta vietinės reikšmės kelią, 625000030296, 625000030202, 625000030382 (i.s.), 625000030621, 625000030382 (i.s.), kerta krašto kelią Nr.114 625070010001, kerta krašto kelią Nr.114, 625000030068

2.2.4 lentelė. Aveliškų kaimo ribų aprašymas

Gretimybė	Gretimo žemės sklypo unikalūs Nr.
1-1	625000010102, 625000010013, 625000010008 (i.s.), 625000010011, 625000010042, kerta vietinės reikšmės kelią, 625000030720 (i.s.), kerta vietinės reikšmės kelią, 625000030487 (i.s.), 625000030438 (i.s.), 625000030166 (i.s.), kerta vietinės reikšmės kelią, 625000030286 (i.s.), kerta vietinės reikšmės kelią, 625000010035, 625000010006, 625000010105, 625000010106, 625000010091 (i.s.), 625000010077 (i.s.), 625000010118, 625000010287 (i.s.), 6250000100782 (i.s.), 625000010102

2.2.5 lentelė. Ažuraisčių kaimo ribų aprašymas

Gretimybė	Gretimo žemės sklypo unikalūs Nr.
1-1	625000030348, kerta vietinės reikšmės kelią, 625000030348, 625000030038 (i.s.), 625000030708 (i.s.), 62500003003 (i.s.), 625000030141, 625000030145, 625000030431, 625000030503, 625000030292, 625000030431, 625000030245, 625000030351, 625000030144, 625000030658, 625000030141, 625000030348, 625000030350, 625000030324, LVŽ, 625000030136, 625000030348

2.2.6 lentelė. Čiulų kaimo ribų aprašymas

Gretimybė	Gretimo žemės sklypo unikalūs Nr.
1-1	625000030103, LVŽ, 625000030357, 625000030066, LVŽ, upelis, LVŽ, 625000030069, 625000030054, kerta krašto kelią Nr.114 625000030021, 625000030370, 625000030070, kerta vietinės reikšmės kelią, 625000030143, 625000030525 (i.s.), LVŽ, 625000030423, kerta vietinės reikšmės kelią, 625000030257 (i.s.), 625000030420, kerta krašto kelią Nr.114, 625000030103

2.2.7 lentelė. Gailiušių kaimo ribų aprašymas

Gretimybė	Gretimo žemės sklypo unikalūs Nr.
1-1	625000010074, 625000010020, 625000010009, 625000010169, 625000010310, 625000010344, 625000010170, 625000010259, 625000010166, 625000010145, 625000010149, 625000010151, 625000010147, 625000010162, 625000010175, 625000010345, 625000010346, 625000010080, 625000010107, 626400010454, kerta vietinės reikšmės kelią, 626400010323 (i.s.), 626400010164 (i.s.), kerta vietinės reikšmės kelią, 625000010107, 625000010002 (i.s.), 625000010158, 625000010154, 625000010082 (i.s.), 625000010300 (i.s.), 625000010328 (i.s.), 625000010274 (i.s.), 625000010030, 625000010142, 625000010296 (i.s.), kerta vietinės reikšmės kelią, LVŽ, 625000010073, kerta vietinės reikšmės kelią, 625000010073, 625000010186 (i.s.), 625000010073, 625000010108, 625000010099, 625000010093, 625000010081, 625000010083, 625000010263, 625000010027, 625000010074

2.2.8 lentelė. Gradniškių kaimo ribų aprašymas

Gretimybė	Gretimo žemės sklypo unikalūs Nr.
1-1	625000030001, 625000030041, 625000030364, 625000030023, 625000030364, LVŽ, 625000030446, LVŽ, 625000030686 (i.s.), 625000030665 (i.s.), LVŽ, 625000030683 (i.s.), 625000030246 (i.s.), 625000030001

2.2.9 lentelė. Grūsio kaimo ribų aprašymas

Gretimybė	Gretimo žemės sklypo unikalūs Nr.
1-1	625000030344, 625000030374, 625000030352, 625000030329, kerta vietinės reikšmės kelią, 625000030329, 625000030353, 625000030095, 625000030116, 625000030092, 625000030376, 625000030345, 625000030051, 625000030260, 625000030266, 625000030265, 625000030264, 625000030275, kerta vietinės reikšmės kelią, 625000030650 (i.s.), 625000030328, 625000030374, 625000030344

2.2.10 lentelė. Janiškių kaimo ribų aprašymas

Gretimybė	Gretimo žemės sklypo unikalūs Nr.
1-1	625000010096, LVŽ, 625000010281, 625000010205, 625000010263 (i.s.), 625000010244, 625000010201, 625000010204, 625000010186, 625000010073 (i.s.), LVŽ, kerta Malkėsto upelį, LVŽ, 625000010331 (i.s.), kerta vietinės reikšmės kelią, 625000010332 (i.s.), 625000010049, 625000010184, LVŽ, 625000010231, 625000010196, 625000010218, 625000010215, 625000010220, 625000010211, kerta vietinės reikšmės kelią, 625000010193, kerta vietinės reikšmės kelią, 625000010225, 625000010189, 625000010078 (i.s.), 626400040518 (i.s.), 626400040433, 625000010182, kerta vietinės reikšmės kelią, 625000010096

2.2.11 lentelė. Juočių kaimo ribų aprašymas

Gretimybė	Gretimo žemės sklypo unikalūs Nr.
1-1	625000010085, 625000010101, LVŽ, 625000010101, 625070010001, 625000010290, LVŽ, 625000010128 (i.s.), kerta krašto kelią Nr.114
	625000010294, 625000010076, 625000010285, 625000010339, 625000010322, 625000010335, 625000010309, 625000010332, kerta vietinės reikšmės kelią, 625000010331, LVŽ, kerta Malkėsto upelį, 625000010073 (i.s.), kerta vietinės reikšmės kelią, 625000010073 (i.s.), LVŽ, kerta vietinės reikšmės kelią, 625000010296, 625000010324, 625000010063, 625000010274, 625000010328, 625000010300, 625000010082, 625000010287, 625000010077, 625000010091, 625000010084, 625000010160, kerta krašto kelią Nr.114
	625000030456, 625070010001 (i.s.), 625000030115 (i.s.), 625000010054, LVŽ, 625000010067, LVŽ, 625000010319, LVŽ, 625000010320, 625000010333, LVŽ, 625000010304, 625000010305, 625000010307, 625000010306, 625000010064, 625000010063, LVŽ, 625000010085

2.2.12 lentelė. Juodakampio viensėdžio ribų aprašymas

Gretimybė	Gretimo žemės sklypo unikalūs Nr.
1-1	625000010047, 625000010003, LVŽ, 625000010125, 625000010127, kerta vietinės reikšmės kelią, 625000010143, 625000010089, 625000010047

2.2.13 lentelė. Kašelinės kaimo ribų aprašymas

Gretimybė	Gretimo žemės sklypo unikalūs Nr.
1-1	625000030115, 625000030418, 625070010001 (i.s.), 625000030164, 625000030492, LVŽ, 625000030299 (i.s.), 625000030417, 625000030493, 625000030419, 625000030500, 625000030419, LVŽ, 625000030312 (i.s.), 625000030416, 625000030312 (i.s.), LVŽ, 625000030501, LVŽ, 625000030555, 625000030115

2.2.14 lentelė. Kraujelių kaimo ribų aprašymas

Gretimybė	Gretimo žemės sklypo unikalūs Nr.
1-1	625000040054, 625000040119, 625000040056, 625000040051, 625000040017, 625000040118, 625000040043, 625000040034, 625000040076, 625000040079, 625000040046, Molėtų rajono savivaldybės riba, LVŽ, 625000040080, 625000040072, 625000040161, kerta vietinės reikšmės kelią, 625000040162, 625000040427, 625000040064, 625000040070, 625000040007, 625000040008, kerta vietinės reikšmės kelią, 625000040121, kerta vietinės reikšmės kelią, 625000040078, 625000040174, 625000040166, LVŽ, 625000040016, 625000040004, 625000040009, 625000040010, LVŽ, 625000040039, LVŽ, 625000040030, 625000040031, 625000040024, LVŽ, kerta vietinės reikšmės kelią, 625000040050, 625000040044, 625000040033, 625000040054, kerta vietinės reikšmės kelią, 625000040054

2.2.15 lentelė. Likiškio kaimo ribų aprašymas

Gretimybė	Gretimo žemės sklypo unikalūs Nr.
1-1	625000030333, 625000030623 (i.s.), 625000030182, 625000030174, 625000030128, 625000030180, kerta vietinės reikšmės kelią, 625000030285, 625000030276, kerta vietinės reikšmės kelią, 625000030276, 625000030261, LVŽ, 625000030500 (i.s.), 625000030167, 625000030128, 625000030300, 625000030182, 625000030333

2.2.16 lentelė. Malkėsto kaimo ribų aprašymas

Gretimybė	Gretimo žemės sklypo unikalūs Nr.
1-1	625000010124, 626400010290 (i.s.), 625000010040, 625000010254, 625000010222, 625000010223, 625000010041, 625000010024, 625000010025, 625000010024, 625000010021, kerta vietinės reikšmės kelią, 625000010045, 625000010255, 625000010040, 625000010280, 625000010124

2.2.17 lentelė. Milių kaimo ribų aprašymas

Gretimybė	Gretimo žemės sklypo unikalūs Nr.
1-1	625000030332, LVŽ, 625000030309, 625000030044, 625000030602, 625000030044, 625000030445, 625000030628, 625000030445, 625000030042, 625000030001 (i.s.), 625000030246 (i.s.), 625000030366 (i.s.), 625000030384 (i.s.), 625000030042, 625000030043, 625000030384 (i.s.), 625000030396 (i.s.), 625000030009 (i.s.), 625000030498 (i.s.), LVŽ, 625000030494 (i.s.), 625000030591 (i.s.), 625000030390 (i.s.), LVŽ, upelis, 625000030530 (i.s.), kerta vietinės reikšmės kelią, 625000030598 (i.s.), 625000030016 (i.s.), LVŽ, 625000030696 (i.s.), kerta vietinės reikšmės kelią, 625000030725 (i.s.), 625000030198 (i.s.), 625000030332

2.2.18 lentelė. Mindūnų kaimo ribų aprašymas

Gretimybė	Gretimo žemės sklypo unikalūs Nr.
1-1	625000030049, 625000030063, 625000030490 (i.s.), 625000030483 (i.s.), 625000030294, 625000030131, LVŽ, kerta vietinės reikšmės kelią, 625000030608, 625000030629 (i.s.), 625000030087, kerta vietinės reikšmės kelią, 625000030550 (i.s.), 625000030505, 625000030568, kerta vietinės reikšmės kelią, 625000030053, 625000030596 (i.s.), 625000030343, 625000030562, 625000030571, 625000030646, 625000030090, 625000030605, 625000030511, 625000030516, 625000030346 (i.s.), 625000030082, 625000030625, 625000030494, 625000030258, 625000030082, 625000030086, kerta krašto kelią Nr.114
	625000030303, 625000030075, 625000030035, 625070010001 (i.s.), 625000030035, 625070010001 (i.s.), LVŽ, 625000030035, 625000030018 (i.s.), LVŽ, upelis, 625000030017 (i.s.), 625000030431 (i.s.), 625000030292, 625000030503, 625000030642, 625000030098, 625000030036, 625000030708, 625000030038, 625000030706, kerta vietinės reikšmės kelią, 625000030707, 625000030348 (i.s.), 625000030735, 625000030348 (i.s.), 625000030736, 625000030136 (i.s.), 625000030133, 625000030136 (i.s.), LVŽ, 625000030324 (i.s.), 625000030133, 625000030119, 625000030133, 625000030735, 625000030726, 625000030732, 625000030356, 625000030743, kerta vietinės reikšmės kelią, 625000030744, 625000030502, 625000030344 (i.s.), 625000030250, 625000030650, kerta vietinės reikšmės kelią, 625000030275 (i.s.), LVŽ, 625000030310, LVŽ, 625000030256, kerta vietinės reikšmės kelią, 625000030256, 625000030311 (i.s.), LVŽ, 625000030261 (i.s.), 625000030276 (i.s.), kerta vietinės reikšmės kelią, 625000030290, 625000030285 (i.s.), 625000030365, 625000030452, kerta vietinės reikšmės kelią, 625000030132, 625000030174 (i.s.), 625070010001, 625000030623, 625070010001, 625000030333 (i.s.), 625000030168 (i.s.), 625000030217, 625000030402, 625000030636, kerta krašto kelią Nr.114
	625000030614, 625000030611, 625000030229, 625000030176, 625000030234, 625000030563, 625000030003 (i.s.), 625000030049

2.2.19 lentelė. Paąžuolių kaimo ribų aprašymas

Gretimybė	Gretimo žemės sklypo unikalūs Nr.
1-1	625000030078, 625000030030, 625000030033, 625000030226, 625000030764, 625000030703, 625000030702, kerta vietinės reikšmės kelią, 625000030701, 625000030359, 625000030088 (i.s.), 625000030347 (i.s.), 625000030646 (i.s.), 625000030571 (i.s.), 625000030343 (i.s.), 625000030596, 625000030595, 625000030568 (i.s.), 625000030505 (i.s.), 625000030550, kerta vietinės reikšmės kelią, 625000030032, 625000030629, 625000030608 (i.s.), LVŽ, kerta vietinės reikšmės kelią, LVŽ, 625000030483, 625000030490, 625000030078

2.2.20 lentelė. Padvarnių kaimo ribų aprašymas

Gretimybė	Gretimo žemės sklypo unikalūs Nr.
1-1	625000030274, 625000030340, 625000030339, 625000030338, 625000030337, 625000030336, 625000030335, LVŽ, Stirnelės upelis, LVŽ, 625000030385, 625000030077, kerta krašto kelią Nr.114
	625000030077, kerta krašto kelią Nr.114
	625000030077, 625000030282, 625000030385, 625000030335, 625000030528 (i.s.), 625000030335, 625000030528 (i.s.), kerta vietinės reikšmės kelią, 625000030474, 625000030362, 625000030577, 625000030257, kerta vietinės reikšmės kelią, 625000030257 LVŽ, 625000030525, 625000030424, 625000030429, 625000030404, 625000030274

2.2.21 lentelė. Parašės kaimo ribų aprašymas

Gretimybė	Gretimo žemės sklypo unikalūs Nr.
1-1	625000030203, Molėtų rajono savivaldybės riba, 625000030040 (i.s.), 625000030110, 625000030004, 625000030203, 625000030040 (i.s.), 625000030079 (i.s.), 625000030204 (i.s.), LVŽ, 625000030293, kerta vietinės reikšmės kelią, 625000030293, 625000030122, 625000030203

2.2.22 lentelė. Pastovėlio kaimo ribų aprašymas

Gretimybė	Gretimo žemės sklypo unikalūs Nr.
1-1	625000030288, 625000030204, 625000030079, 625000030040, Molėtų rajono savivaldybės riba, 625000030288

2.2.23 lentelė. Patramės viensėdžio ribų aprašymas

Gretimybė	Gretimo žemės sklypo unikalūs Nr.
1-1	625000030758, LVŽ, 625000030437, 625000030080, 625000030273, LVŽ, kerta vietinės reikšmės kelią, LVŽ, 625000030273, LVŽ, 625000030080, LVŽ, 625000030758, LVŽ, 625000030758

2.2.24 lentelė. Pušynų kaimo ribų aprašymas

Gretimybė	Gretimo žemės sklypo unikalūs Nr.
1-1	625000030382, 625000030381, 625000030380, kerta krašto kelią Nr.114, 625070010001, kerta krašto kelią Nr.114, 625000030382

2.2.25 lentelė. Skinderiškės kaimo ribų aprašymas

Gretimybė	Gretimo žemės sklypo unikalūs Nr.
1-1	625000030246, 625000030366, 625000030687, 625000030009, kerta vietinės reikšmės kelią, 625000030173, 625000030262, 625000030173, kerta vietinės reikšmės kelią, 625000030093, 625000030009, 625000030396, 625000030384, 625000030366, 625000030246

2.2.26 lentelė. Stirnelės viensėdžio kaimo ribų aprašymas

1 dalis

Gretimybė	Gretimo žemės sklypo unikalūs Nr.
1-1	625000040096, LVŽ, 625000040052, LVŽ, 625000040126, Molėtų rajono savivaldybės riba, 625000030730, 625070010001 (i.s.), 625000030077 (i.s.), 625000030385 (i.s.), LVŽ, Stirnelės upelis, LVŽ, 625000040096

2 dalis

Gretimybė	Gretimo žemės sklypo unikalūs Nr.
1-1	625000040177, LVŽ, 625000040086, LVŽ, 625000040092, 625000040090, LVŽ, 625000040087, LVŽ, 625000040381, LVŽ, kerta vietinės reikšmės kelią, LVŽ, 625000040215 (i.s.), Molėtų rajono savivaldybės riba, 625000040179, 625000040178, kerta vietinės reikšmės kelią, 625000040177

2.2.27 lentelė. Stirnių kaimo ribų aprašymas

Gretimybė	Gretimo žemės sklypo unikalūs Nr.
1-1	625000030440, kerta krašto kelią Nr.114, 625000030436, 625000030425, 625000030426, 625000030577 (i.s.), 625000030281, 625000030577 (i.s.), 625000030362 (i.s.), 625000030474 (i.s.), kerta vietinės reikšmės kelią, 625000030528, 625000030363, 625000030528, 625000030282 (i.s.), 625000030428, kerta krašto kelią Nr.114 625000030283, 625000030077 (i.s.), 625000030291, 625000030379, kerta krašto kelią Nr.114 625070010001, Molėtų rajono savivaldybės riba, 625000030046, LVŽ, kerta stirnelės upelį, LVŽ, kerta stirnelės upelį, LVŽ, kerta stirnelės upelį, LVŽ, 625000030379, LVŽ, 625000030331, 625000030283 625000030073, 625000030056, LVŽ, 625000030103 (i.s.), 625000030440

2.2.28 lentelė. Strižaučiškės kaimo ribų aprašymas

Gretimybė	Gretimo žemės sklypo unikalūs Nr.
-----------	-----------------------------------

1-1	625000030367, 625000030692, 625000030187, 625000030332 (i.s.), 625000030198, 625000030725, kerta vietinės reikšmės kelią, 625000030696, LVŽ, 625000030016, 625000030598, kerta vietinės reikšmės kelią, 625000030530, 625000030529, kerta vietinės reikšmės kelią, 625000030088 (i.s.), LVŽ, 625000030702 (i.s.), LVŽ, 625000030060, LVŽ, 625000030215, 625000030725, 625000030198, 625000030187, LVŽ, 625000030367
-----	---

2.2.29 lentelė. Stroliškių kaimo ribų aprašymas

Gretimybė	Gretimo žemės sklypo unikalūs Nr.
1-1	625000010008, 625000010007, 625000010002 (i.s.), 625000010253 (i.s.), 625000010139, 625000010012, kerta vietinės reikšmės kelią, 625000030567 (i.s.), 625000030639, 625000030071, 625000030720, kerta vietinės reikšmės kelią, 625000010042 (i.s.), 625000010239, 625000010008

2.2.30 lentelė. Šiurpiškių viensėdžio ribų aprašymas

Gretimybė	Gretimo žemės sklypo unikalūs Nr.
1-1	625000030346, 625000030516 (i.s.), 625000030511 (i.s.), 625000030605 (i.s.), kerta vietinės reikšmės kelią, 625000030088, 625000030347, 625000030088, 625000030359 (i.s.), 625000030701 (i.s.), kerta vietinės reikšmės kelią, LVŽ, 625000030088, kerta vietinės reikšmės kelią, 625000030529 (i.s.), 625000030346, 625000030530 (i.s.), upelis, LVŽ, 625000030390, 625000030591, 625000030346

2.2.31 lentelė. Šnieriškių kaimo ribų aprašymas

Gretimybė	Gretimo žemės sklypo unikalūs Nr.
1-1	625000040383, 625000040368, 625000040389, 625000040416, 625000040514, 625000040473, 625000040423, 625000040401, 625000040066, 625000040433, 625000040459, 625000040385, 625000040492, kerta rajoninės reikšmės kelią Nr.2822 625000040457, 625000040040 (i.s.), 625000040125, 625000040399, 625000040113 (i.s.), 625000040441, 625000040113 (i.s.), kerta rajoninės reikšmės kelią Nr. 2822 625000040114 (i.s.), 625000040116 (i.s.), 625000040322, 625000040431, 625000040116 (i.s.), LVŽ, 625000040380, 625000040444, LVŽ, kerta upelį, LVŽ, 625000040352, Molėtų rajono savivaldybės riba 625000040351, 625000040422, 625000040343, 625000040373, 625000040515, 625000040454, 625000040436, LVŽ, 625000040436, 625000040504, 625000040062, 625000040491, 625000040415, 625000040449, 625000040400, 625000040366, 625000040432, 625000040458, 625000040484, 625000040388, 625000040463, 625000040443, 625000040367, 625000040472, 625000040149, 625000040137, 625000040136, 625000040138, 625000040421, 625000040479, LVŽ, 625000040362, LVŽ, 625000020016 (i.s.), kerta vietinės reikšmės kelią, 625000020016 (i.s.), kerta vietinės reikšmės kelią, 625000020198 (i.s.), 625000020199 (i.s.), 625000040260 (i.s.), 625000040393 (i.s.),

	625000040018 (i.s.), 625000040488 (i.s.), kerta vietinės reikšmės kelią, 625000040060 (i.s.), kerta rajoninės reikšmės kelią Nr. 2822, 625000040383
--	---

2.2.32 lentelė. Vanagiškių kaimo ribų aprašymas

Gretimybė	Gretimo žemės sklypo unikalūs Nr.
1-1	625000010078, 625000010189 (i.s.), 625000010225 (i.s.), 625000010095, 625000010225 (i.s.), kerta vietinės reikšmės kelią, 625000010193 (i.s.), kerta vietinės reikšmės kelią 625000010211 (i.s.), 625000010220 (i.s.), 625000010215 (i.s.), 625000010218 (i.s.), 625000010196 (i.s.), 625000010231 (i.s.), LVŽ, 625000010184 (i.s.), 625000010049 (i.s.), 625000010036, 625000010309 (i.s.), 625000010335 (i.s.), 625000010203, 625000010335 (i.s.), 625000010322 (i.s.), 625000010339 (i.s.), 625000010285 (i.s.), 625000010076 (i.s.), 625000010294 (i.s.), 625070010001, kerta krašto kelią Nr.114 625070010001, kerta krašto kelią Nr.114, 625000010129, 625000010070 (i.s.), LVŽ, 625000010078

2.2.33 lentelė. Vidugirio kaimo ribų aprašymas

Gretimybė	Gretimo žemės sklypo unikalūs Nr.
1-1	625000040158, 625000040140, 625000040141 (i.s.), 625000040248 (i.s.), 625000040235 (i.s.), LVŽ, 625000040234 (i.s.), 625000040247 (i.s.), Molėtų rajono savivaldybės riba, 625000040158

2.2.34 lentelė. Zamokų kaimo ribų aprašymas

Gretimybė	Gretimo žemės sklypo unikalūs Nr.
1-1	625000010252, 625000030057, 625000030657, 625000030656, 625000030657, 625000030061, 625000030065, 625000030674, 625000030667, 625000030693, 625000030013, 625000030097, 625000030716, 625000030298, 625000030441, 625000030633, 625000030003, 625000030715, 625000030279, 625000030591, 625000030229 (i.s.), 625000030615, 625000030064, 625070010001, kerta krašto kelią Nr.114, 625000030612, 625000030168, 625000030169, 625000030714, 625000030181, 625000030372, 625000030299, LVŽ, 625000030492 (i.s.), 625000030164 (i.s.), 625070010001, kerta krašto kelią Nr.114 625000010114, 625000010084 (i.s.), 625000010123, 625000010116, 625000010087, 625000010100, kerta vietinės reikšmės kelią, 625000030286, kerta vietinės reikšmės kelią, 625000030166, 625000030438, 625000030487, kerta vietinės reikšmės kelią, 625000030720 (i.s.), 625000030071 (i.s.), 625000030061, 625000030657, kerta vietinės reikšmės kelią, 625000010012 (i.s.), 625000010253 (i.s.), kerta vietinės reikšmės kelią, 626400030201 (i.s.), kerta vietinės reikšmės kelią, LVŽ, 626400030219 (i.s.), kerta vietinės reikšmės kelią, 625000010252

2.2.35 lentelė. Žagarų kaimo ribų aprašymas

Gretimybė	Gretimo žemės sklypo unikalūs Nr.
1-1	625000030686, LVŽ, 625000030686, 625000030665, 625000030683, LVŽ, 625000030661, 625000030662, 625000030681, 625000030274 (i.s.), 625000030404 (i.s.), 625000030684, 625000030255 (i.s.), 625000030427 (i.s.), LVŽ, 625000030262 (i.s.), 625000030173 (i.s.), kerta vietinės reikšmės kelią, 625000030009 (i.s.), 625000030687 (i.s.), 625000030366 (i.s.), 625000030246 (i.s.), 625000030682, 625000030246 (i.s.), 625000030683 (i.s.), LVŽ, 625000030665, 625000030686

2.2.36 lentelė. Žičkų kaimo ribų aprašymas

Gretimybė	Gretimo žemės sklypo unikalūs Nr.
1-1	625000040287, kerta vietinės reikšmės kelią, 625000040203, kerta vietinės reikšmės kelią, 625000040225, 625000040263, 625000040221, 625000040204, 625000040070 (i.s.), 625000040064 (i.s.), 625000040228, kerta vietinės reikšmės kelią, 625000040227, 625000040370, 625000040284, 625000040211, 625000040206, 625000040202, 625000040311, 625000040249, 625000040214, Molėtų rajono savivaldybės riba, LVŽ, 625000040224, 625000040218, 625000040200, LVŽ, Molėtų rajono savivaldybės riba, 625000040215, LVŽ, kerta vietinės reikšmės kelią, LVŽ, 625000040287

2.2.37 lentelė. Žičkelių kaimo ribų aprašymas

Gretimybė	Gretimo žemės sklypo unikalūs Nr.
1-1	625000040236, Molėtų rajono savivaldybės riba, LVŽ, 625000040236, 625000040141, 625000040248, 625000040235, 625000040233, Molėtų rajono savivaldybės riba, 625000040247, 625000040234, LVŽ, 625000040235, 625000040248, 625000040141, 625000040236

TURINYS

1. SPRENDINIAI. MOLĖTŲ MIESTAS	2
2. RIBŲ APRAŠYMAS.....	2
2.1. MOLĖTŲ MIESTO GYVENAMOSIOS TERITORIJOS RIBOS APRAŠYMAS.....	3

1. SPRENDINIAI. MOLĖTŲ MIESTAS

Molėtų rajono savivaldybės gyvenamųjų vietovių teritorijų ribų nustatymo ir pavadinimų tvarkymo plano Molėtų miesto teritorijos sprendiniuose numatomas ribų keitimas, kuris aprašytas 2 punkte. 1.1 lentelėje aprašyti siūlomos keisti Molėtų miesto teritorijos priskiriami ir išskiriami plotai.

1.1 lentelė. Priskiriamų ir išskiriamų plotų lentelė.

Teritorijos numeris	Plotas, m ²	Teritorijos numeris	Plotas, m ²
1	307686,17	16	-4002,16
2	-165,22	17	88677,04
3	2,58	18	-0,25
4	-27092,79	19	0,04
5	8171,10	20	-0,01
6	-21,06	21	0,15
7	774221,62	22	6,11
8	37365,74	23	122,82
9	-1954,77	24	-6038,96
10	69,21	25	-0,08
11	-1333,61	26	7,06
12	-1,30	27	0,07
13	0,07	28	-0,02
14	-5,35	29	-0,08
15	901,05	30	165,83
Bendra teritorijų plotų suma : 1176781 m ²			

Sekančiame punkte pateikiamas Molėtų miesto teritorijos ribos aprašymas.

2. RIBOS APRAŠYMAS

Ribų aprašymo paaiškinimai:

1. Gyvenamųjų vietovių ribos aprašomos laikrodžio rodyklės kryptimi;
2. Į lentelę rašomi gyvenamosios vietovės viduje esančių ir su gyvenamosios vietovės riba besiribojančių sklypų unikalūs numeriai;
3. Kai gyvenamosios vietovės viduje nėra sklypo, pateikiamas gyvenamosios vietovės išorėje esančio sklypo unikalus numeris (jei toks yra);
4. Gyvenamosios vietovės riba gali būti vedama laisvos valstybinės žemės fondo teritorija;
5. Jei yra valstybinės reikšmės upė, tai gyvenamosios vietovės riba vedama upės pakrante arba pakrantėje išsidėsčiusių sklypų ribomis;
6. Jei kelias neturi priskirto žemės sklypo, tai gyvenamosios vietovės riba vedama menama kelio juosta, arba prie kelio esančių sklypų ribomis;
7. LVŽ - laisva valstybinė žemė;
8. i.s. – išorinis sklypas – gyvenamosios vietovės išorėje esantis sklypas.

2.1 MOLĖTŲ MIESTO GYVENAMOSIOS TERITORIJOS RIBOS APRAŠYMAS

2.1 lentelė. Molėtų miesto ribų aprašymas

Gretimybė	Gretimo žemės sklypo unikalūs Nr.
1-1	625200010185, 625200010191, LVŽ, 623700010288 (i.s.), 623700010651 (i.s.), 625200010214 (i.s.), LVŽ, kerta vietinės reikšmės kelią, LVŽ, kerta vietinės reikšmės kelią, LVŽ, kerta Žežiebro upelį, LVŽ, 623700010599 (i.s.), 623700010600 (i.s.), 623700010030 (i.s.), 623700010492 (i.s.), 623700010493 (i.s.), kerta krašto kelią Nr.119
	623700020271 (i.s.), 623700020301 (i.s.), 623700020308 (i.s.), 623700020174 (i.s.), 623700020157 (i.s.), 623700020302 (i.s.), 6237000202040 (i.s.), 623700020413 (i.s.), 6237000202153 (i.s.), LVŽ, 623700020231 (i.s.), 623700020306 (i.s.), 623700020414 (i.s.), 623700020496 (i.s.), 623700020497 (i.s.), kerta vietinės reikšmės kelią, 623700020221, 623700020124, 623700020221, kerta vietinės reikšmės kelią, 623700020241 (i.s.), 623700020001, 623700020241 (i.s.), 623700020184, 623700020069, 623700020241 (i.s.), 623700020001, 623700020288 (i.s.), 623700020129 (i.s.), 623700020047 (i.s.), 623700020115 (i.s.), 623700020490 (i.s.), 623700020130 (i.s.), 623700020429 (i.s.), 623700020453, 623700020429 (i.s.), kerta vietinės reikšmės kelią, 623700020127 (i.s.), kerta rajoninės reikšmės kelią Nr. 2802, 626400040622, 626400040530, 626400040672, 626470010001, kerta krašto kelią Nr.114
	625200030180 (i.s.), 625200030151, 625200030185, 625200030180 (i.s.), 625200030181, 626400040426 (i.s.), 626400040551 (i.s.), 626470010004 (i.s.), 624470010009 (i.s.), 624400020673 (i.s.), 624400020749 (i.s.), LVŽ, 624400020649 (i.s.), 624400020269 (i.s.), 624400020138 (i.s.), 625200040187, 625200040185, LVŽ, 624400020138 (i.s.), 624470010007 (i.s.), 624400020632, 624400020634, 624400020650 (i.s.), 624400020811, 624400020812, 624400020751, 624400020752, 624400020753, 624400020754, 624400020805 (i.s.), 624470010009 (i.s.), 624400020602, 624470010009 (i.s.), 624400020729, 624470010009 (i.s.), 624400020308, LVŽ, 624400020554, 624400020320, 624400020737, 624400020334, 624400020325, LVŽ, 624400020730, LVŽ, 624400020543, 624400020804, kerta vietinės reikšmės kelią, 624400020685, 624400020184, 624400020771, 624400020770, 624400020644, 624470010005 (i.s.), kerta krašto kelią Nr.172
	624400010038 (i.s.), 624400010431, 624400010038 (i.s.), 624400010435, 624400010378, LVŽ, 625200070053, 625270010002, 624400010573 (i.s.), LVŽ, 625200070020, 625200070000, 624400010101, kerta vietinės reikšmės kelią, 624400010559 (i.s.), LVŽ, 624400010130 (i.s.), 624400010061, 624400010084 (i.s.), kerta Siesarties upę, 625200010212, 625200010185

TURINYS

1. SPRENDINIAI. SUGINČIŲ SENIŪNIJA	2
2. RIBŲ APRAŠYMAS.....	2
2.1. SUGINČIŲ SENIŪNIJA	3
2.2. SUGINČIŲ SENIŪNIJOS GYVENAMŲJŲ TERITORIJŲ RIBŲ APRAŠYMAS	5

1. SPRENDINIAI. SUGINČIŲ SENIŪNIJA

Molėtų rajono savivaldybės gyvenamųjų vietovių teritorijų ribų ir pavadinimų tvarkymo plano Suginčių seniūnijos sprendiniuose siūloma:

1. Pakeisti gyvenamosios vietovės tipą:

1.1. Zavytiškio viensėdis keičiamas į Zavytiškio kaimą.

Sekančiame punkte pateikiamas Suginčių seniūnijos gyvenamųjų teritorijų ribų aprašymas.

2. RIBŲ APRAŠYMAS

Ribų aprašymo paaiškinimai:

1. Gyvenamųjų vietovių ribos aprašomos laikrodžio rodyklės kryptimi;
2. Į lentelę rašomi gyvenamosios vietovės viduje esančių ir su gyvenamosios vietovės riba besiribojančių sklypų unikalūs numeriai;
3. Kai gyvenamosios vietovės viduje nėra sklypo, pateikiamas gyvenamosios vietovės išorėje esančio sklypo unikalus numeris (jei toks yra);
4. Gyvenamosios vietovės riba gali būti vedama laisvos valstybinės žemės fondo teritorija;
5. Jei yra valstybinės reikšmės upė, tai gyvenamosios vietovės riba vedama upės pakrante arba pakrantėje išsidėsčiusių sklypų ribomis;
6. Jei kelias neturi priskirto žemės sklypo, tai gyvenamosios vietovės riba vedama menama kelio juosta, arba prie kelio esančių sklypų ribomis;
7. LVŽ - laisva valstybinė žemė;
8. i.s. – išorinis sklypas – gyvenamosios vietovės išorėje esantis sklypas.

2.1 SUGINČIŲ SENIŪNIJA

2.1 lentelė. Suginčių seniūniją sudarančių gyvenamųjų vietovių sąrašas, patikslintas plotas ir gyvenamųjų vietovių identifikavimo kodai

Eilės Nr.	Gyvenamosios vietovės pavadinimas		Plotas (m ²)	Gyvenamosios vietovės identifikavimo kodas
	Vardas	Tipas (miestas, miestelis, kaimas, kita)		
1.	Ančėnai	kaimas	2502703,32	10353
2.	Antaninava	kaimas	416250,13	10481
3.	Antaniškis	viensėdis	320925,48	10488
4.	Antaraisčiai	kaimas	880676,78	10511
5.	Antatriberžis	kaimas	830949,25	10521
6.	Apankiškiai	kaimas	837843,98	10575
7.	Aušra	viensėdis	360133,33	10911
8.	Babilninkai	kaimas	958488,51	11069
9.	Baltišius	kaimas	192568,03	11351
10.	Baruvka	kaimas	750612,84	11582
11.	Briedinė	kaimas	1245742,58	12198
12.	Bryliškės	kaimas	1028020,41	12217
13.	Bugališkis	kaimas	978138,59	12323
14.	Čivyliai	kaimas	3694822,42	12847
15.	Daniškiai	kaimas	914960,94	13032
16.	Doteniai	kaimas	1829406,10	13706
17.	Dovainiškis	kaimas	316150,88	13305
18.	Emelinava	kaimas	335589,33	14191
19.	Ežerys	kaimas	739542,05	14230
20.	Galiniai	viensėdis	310538,60	14422
21.	Galiniškis	kaimas	1576846,82	14411
22.	Gečiai	kaimas	1614111,33	14597
23.	Gimtynės	kaimas	1235177,35	14895
24.	Graužupys	kaimas	156184,35	15251
25.	Grybauskai	kaimas	1204463,12	15406
26.	Gudeliai	kaimas	2168891,65	15525
27.	Guntiškis	kaimas	31620,68	15640
28.	Juodasalė	kaimas	492541,83	16414
29.	Juozapava	kaimas	868660,37	16566
30.	Kampai	kaimas	870896,25	17114
31.	Kaniūkai	kaimas	7200075,49	17159
32.	Kapanauza	kaimas	583098,93	17190
33.	Karveliškis	kaimas	1163468,86	17378
34.	Kašeikiai	kaimas	5134779,50	17423
35.	Kazarieža	kaimas	385648,86	17556
36.	Kazimierava	kaimas	361064,51	17571
37.	Kelpiškės	viensėdis	92980,88	17676
38.	Keriobliškis	kaimas	801301,15	17729
39.	Klimotiškis	kaimas	365398,16	18143
40.	Krivičiai	kaimas	1149595,67	18421
41.	Kunigiškis	kaimas	147927,03	18701

Eilės Nr.	Gyvenamosios vietovės pavadinimas		Plotas (m ²)	Gyvenamosios vietovės identifikavimo kodas
	Vardas	Tipas (miestas, miestelis, kaimas, kita)		
42.	Laukagalis	kaimas	1391756,46	19168
43.	Lygalaukiai	kaimas	2077614,09	19792
44.	Loluičiai	kaimas	2633818,58	19839
45.	Mackėnai	kaimas	3366093,47	19952
46.	Martyniškis	kaimas	1070722,78	20309
47.	Matelėnai	kaimas	1832560,46	20381
48.	Mažeikiai	kaimas	5197896,90	20434
49.	Melninkai	kaimas	1747377,29	20708
50.	Mendrynė	kaimas	271373,12	20724
51.	Mieleikiškiai	kaimas	1438862,49	20876
52.	Mintaučiai	kaimas	3686076,12	21150
53.	Mitkėnai	kaimas	1218906,37	21244
54.	Mitkėnėlė	kaimas	470550,94	21243
55.	Mockėnai	kaimas	921208,19	21292
56.	Mokyčiai	kaimas	329839,31	21310
57.	Motviškis	kaimas	1894979,32	21412
58.	Napriūnai	kaimas	4572480,84	21541
59.	Niniškės	kaimas	1443629,32	22037
60.	Paalksnė	kaimas	428856,23	22306
61.	Padumblė	kaimas	520145,38	22532
62.	Padvarniai	kaimas	5809466,29	22608
63.	Pagaluonė I	kaimas	398618,75	22677
64.	Pagaluonė II	kaimas	409642,99	22678
65.	Pagraužė	kaimas	1404999,10	22833
66.	Paeisetė II	kaimas	294701,45	22619
67.	Pakaniūkė	viensėdis	445079,76	23035
68.	Paliesis	kaimas	768110,80	23274
69.	Pamuštinė	viensėdis	141026,16	23436
70.	Panatrytis I	kaimas	763149,94	23450
71.	Panatrytis II	kaimas	758490,13	23451
72.	Papiškiai	kaimas	1294797,19	23569
73.	Papurvė	kaimas	1196180,56	23618
74.	Pavadokšnė	kaimas	1941381,59	24054
75.	Peleniai	kaimas	4598738,98	24283
76.	Perkasynė	kaimas	119624,37	24336
77.	Pliešiškės	kaimas	4794068,95	24732
78.	Radvoniškis	kaimas	2625049,04	25359
79.	Saliniavietė	kaimas	140960,58	26300
80.	Saukiškiai	kaimas	2390189,79	26457
81.	Sidabrinės	kaimas	1100252,99	26689
82.	Skardžiai	kaimas	3668997,19	26843
83.	Skudutiškis	kaimas	5616297,08	27023
84.	Spiečiūnai	kaimas	1800203,45	27301
85.	Suginčiai	kaimas	3353314,75	27785
86.	Suraiža	kaimas	711568,84	27821

Eilės Nr.	Gyvenamosios vietovės pavadinimas		Plotas (m ²)	Gyvenamosios vietovės identifikavimo kodas
	Vardas	Tipas (miestas, miestelis, kaimas, kita)		
87.	Šakiai	kaimas	3231848,59	28011
88.	Šileikėnai	kaimas	1697417,69	28393
89.	Šileliai	kaimas	419836,09	28415
90.	Šlapės	kaimas	803215,35	28643
91.	Šliaveliai	kaimas	3475588,19	28675
92.	Tarailiai	kaimas	1569780,70	28934
93.	Trakas	kaimas	508806,48	36152
94.	Triberžiai	kaimas	1500733,12	29366
95.	Užusienis	kaimas	357592,21	29874
96.	Valančiai	kaimas	1158931,02	30220
97.	Verbiškės	kaimas	1703657,07	30611
98.	Vidžiūnai	kaimas	4373623,36	30787
99.	Vikėnai	kaimas	1999608,64	30846
100.	Vyšniaukis	kaimas	329211,94	31195
101.	Vorėnai	kaimas	2234434,43	31265
102.	Zavytiškis	kaimas	1665875,78	31445
103.	Želvos	kaimas	1346648,50	31731
104.	Žeroniškis	kaimas	568064,87	31782
105.	Žibėčiai I	kaimas	3656713,77	31799
106.	Žibėčiai II	kaimas	1319331,33	31800

2.2 SUGINČIŲ SENIŪNIJOS GYVENAMŲJŲ TERITORIJŲ RIBŲ APRAŠYMAS

2.2.1 lentelė. Ančėnų kaimo ribų aprašymas

Gretimybė	Gretimo žemės sklypo unikalūs Nr.
1-1	625700040006, 625700040213 (i.s.), kerta vietinės reikšmės kelią, 625700040037, 625700040136, 625700040037, 625700040148 (i.s.), kerta vietinės reikšmės kelią, 625700040102, 625700040121 (i.s.), 625700040017 (i.s.), 625700040078, kerta vietinės reikšmės kelią, 625700040078, 625700040017 (i.s.), 625700040132 (i.s.), 625700040013, LVŽ, 625700040147 (i.s.), LVŽ, 625700040146, 625700040329 (i.s.), LVŽ, 625700040349, LVŽ, 625700040097 (i.s.), LVŽ, 625700040349, LVŽ, 625700040269 (i.s.), 625700040087 (i.s.), LVŽ, 625700040087 (i.s.), 625700040273, kerta vietinės reikšmės kelią, 625700040272 (i.s.), 625700040081 (i.s.), 625700040012, 625700040071, LVŽ, 625700040020, 625700040009, 625700040294, 625700040010, 625700040011, 625700040006

2.2.2 lentelė. Antaninavos kaimo ribų aprašymas

Gretimybė	Gretimo žemės sklypo unikalūs Nr.
1-1	625700020142, Molėtų rajono savivaldybės riba, 625700020135, 625700020142

2.2.3 lentelė. Antaniškio viensėdžio ribų aprašymas

Gretimybė	Gretimo žemės sklypo unikalūs Nr.
1-1	627400030175, kerta vietinės reikšmės kelią, 627400030175, 627400030255, kerta vietinės reikšmės kelią, LVŽ, kerta vietinės reikšmės kelią, LVŽ, kerta vietinės reikšmės kelią, 627400030175, LVŽ, 627400030175

2.2.4 lentelė. Antaraisčių kaimo ribų aprašymas

Gretimybė	Gretimo žemės sklypo unikalūs Nr.
1-1	627400040138, 627400040095, 627400040046 (i.s.), LVŽ, kerta rajoninės reikšmės kelią Nr. 2827
	627400030096, 627400030159, 627400030199 (i.s.), kerta rajoninės reikšmės kelią Nr. 2827
	627400040140, 627400040095, 627400040138

2.2.5 lentelė. Antatriberžio kaimo ribų aprašymas

Gretimybė	Gretimo žemės sklypo unikalūs Nr.
1-1	626000010168, 626000010328, 626000010327, 625700030237 (i.s.), LVŽ, 625700030230, 625700030101 (i.s.), 625700030238 (i.s.), LVŽ, kerta vietinės reikšmės kelią, LVŽ, 625700030031 (i.s.), 626000010065, 626000010016, 626000010169, 626000010349, 625700030030, 625700030032 (i.s.), LVŽ, kerta upelį, 625700030030, 626000010348, 626000010077 (i.s.), 626000010184, 626000010346, kerta vietinės reikšmės kelią, 626000010347, 626000010183, 626000010168, kerta vietinės reikšmės kelią, 626000010168

2.2.6 lentelė. Apankiškių kaimo ribų aprašymas

Gretimybė	Gretimo žemės sklypo unikalūs Nr.
1-1	621400010026, LVŽ, 625400030130 (i.s.), 625400030275 (i.s.), 621400010054, kerta upelį, 621400010113, 621400010107, LVŽ, 625400030042, 625400030043, Prūdės upelis, 621400010108, 621400010280, 621400010025 (i.s.), LVŽ, 621400010081 (i.s.), kerta vietinės reikšmės kelią, 621400010081 (i.s.), 621400010121 (i.s.), 621400010128 (i.s.), 621400010138 (i.s.), kerta vietinės reikšmės kelią, 621400010027, 621400010026

2.2.7 lentelė. Aušros viensėdžio ribų aprašymas

Gretimybė	Gretimo žemės sklypo unikalūs Nr.
1-1	627400030094, 627400030093, 627400030094, 627400030092, 627400030094

2.2.8 lentelė. Babilninkų kaimo ribų aprašymas

Gretimybė	Gretimo žemės sklypo unikalūs Nr.
1-1	621400020012, 621400020134, 621400020319, LVŽ, 621400020202 (i.s.), kerta vietinės reikšmės kelią, 621400020123 (i.s.), LVŽ, 621400020123 (i.s.), 621400020130, 621400020086 (i.s.), 621400020292, 621400020170, kerta vietinės reikšmės kelią, 621400020170, 621400020021, 621400020112 (i.s.), 621400020013, 621400020091, 621400020101, 621400020007, 621400020336, LVŽ, 626400010043 (i.s.), 621400020337, 621400020077, LVŽ, 621400020077, 621400020337, LVŽ, 621400020101, 621400020095, LVŽ, kerta upelį, LVŽ, 621400020170, LVŽ, kerta upelį, LVŽ, 621400020009, LVŽ, 621400020012

2.2.9 lentelė. Baltišiaus kaimo ribų aprašymas

Gretimybė	Gretimo žemės sklypo unikalūs Nr.
1-1	625700040165, kerta vietinės reikšmės kelią, 625700040260 (i.s.), LVŽ, 625700040258 (i.s.), 625700040057 (i.s.), 625700040257, 625700040057 (i.s.), 625700040018, LVŽ, kerta vietinės reikšmės kelią, 625700040074 (i.s.), 625700040083 (i.s.), 625700040041 (i.s.), 625700040333 (i.s.), 625700040165

2.2.10 lentelė. Baruvkos kaimo ribų aprašymas

Gretimybė	Gretimo žemės sklypo unikalūs Nr.
1-1	626000030184, 626000030742, 626000030296, 626000030737, 626000030140, kerta rajoninės reikšmės kelią Nr. 2829, 626000030730 (i.s.), kerta rajoninės reikšmės kelią Nr. 2813 626000030289 (i.s.), 626000030281 (i.s.), 626000030262 (i.s.), 626000030258, 626000030254, 626000030253, 626000030254, 626000030247, LVŽ, 626000030152, 626000030213, 626000030218, 626000030324, 626000030321, 626000030320, 626000030323, 626000030225, 626000030217, 626000030179, 626000030217, 626000030869 (i.s.), kerta rajoninės reikšmės kelią Nr. 2813 626000030193 (i.s.), 626000030184

2.2.11 lentelė. Briedinės kaimo ribų aprašymas

Gretimybė	Gretimo žemės sklypo unikalūs Nr.
1-1	627400020083, 627400020107, LVŽ, Lapavartės upelis, 627400020128 (i.s.), 627400020003 (i.s.), LVŽ, 627400020046, kerta vietinės reikšmės kelią, 627400020032, 627400020157, 627400020151, LVŽ, kerta upelį, LVŽ, kerta upelį, LVŽ, kerta upelį, LVŽ, 627400020083

2.2.12 lentelė. Bryliškių kaimo ribų aprašymas

Gretimybė	Gretimo žemės sklypo unikalus Nr.
1-1	627400020109, LVŽ, 627400020109, LVŽ, kerta Lapavartės upelį, LVŽ, kerta Lapavartės upelį, LVŽ, 627400020002, LVŽ, 627400020095 (i.s.), 627400030033, kerta vietinės reikšmės kelią, 627400030033, LVŽ, upelis, LVŽ, 627400030112 (i.s.), kerta vietinės reikšmės kelią, LVŽ, 627400030166 (i.s.), kerta vietinės reikšmės kelią, 627400030166 (i.s.), 627400030239, 627400030043(i.s.), 627400030151 (i.s.), LVŽ, kerta upelį, LVŽ, 627400020077, 627400020085, LVŽ, 627400020084 (i.s.), 627400020102, 627400020109, 627400020084 (i.s.), LVŽ, 627400020109

2.2.13 lentelė. Bugališkio kaimo ribų aprašymas

Gretimybė	Gretimo žemės sklypo unikalus Nr.
1-1	626000030139, LVŽ, 626000030408 (i.s.), 626000030617, LVŽ, 626000030365, 626000030042, 626000030343, 626000030708, 626000030649, 626000030827, LVŽ, 626000030221 (i.s.), 626000030119 (i.s.), LVŽ, 626000030745, 626000030139

2.2.14 lentelė. Čivylių kaimo ribų aprašymas

Gretimybė	Gretimo žemės sklypo unikalus Nr.
1-1	621400010299, 621400010009 (i.s.), 621400010141 (i.s.), 621400010077 (i.s.), 621400010232 (i.s.), 621400010259 (i.s.), 621400010253 (i.s.), LVŽ, 621400010291, 621400010080 (i.s.), 621400010276 (i.s.), kerta rajoninės reikšmės kelią Nr. 2811 621400020065, 621400020152, LVŽ, 621400020087, 621400020145, 621400020158, 621400020035 (i.s.), 621400020158, 621400020147 (i.s.), LVŽ, 621400020285, 621400020023, 621400020033 (i.s.), 621400020039 (i.s.), 621400020037, 621400020039 (i.s.), 621400020025 (i.s.), kerta vietinės reikšmės kelią, 621400020276, kerta Atsūnės upelį, 621400020017, 621400020223, 621400020099, 621400020100, 621400020031, 621400020287 (i.s.), kerta rajoninės reikšmės kelią Nr. 2811 621400010330, 621400010264 (i.s.), LVŽ, 621400010294 (i.s.), 621400010250, 621400010315, 621400010240, 621400010238, 621400010340, 621400010281, 621400010257 (i.s.), LVŽ, 621400010255 (i.s.), LVŽ, kerta vietinės reikšmės kelią, 621400010136 (i.s.), LVŽ, 621400010299

2.2.15 lentelē. Danišķijū kaimo ribū aprašymas

Gretimybē	Gretimō žemēs sklypo unikalus Nr.
1-1	621400020025, 621400020039, 621400020033, 621400020028, 621400020168, 621400020028, 621400020112, 621400020170 (i.s.), kerta vietinēs reikšmēs keliā, 621400020170 (i.s.), 621400020292 (i.s.), 621400020086, LVŽ, 621400020086, LVŽ, kerta Alsūnēs upelī, LVŽ, 621400020209 (i.s.), 621400020210, kerta vietinēs reikšmēs keliā, 621400020080 (i.s.), 621400020280 (i.s.), LVŽ, 621400020017 (i.s.), kerta Alsūnēs upelī, 621400020276 (i.s.), kerta vietinēs reikšmēs keliā, 621400020025

2.2.16 lentelē. Dotenijū kaimo ribū aprašymas

Gretimybē	Gretimō žemēs sklypo unikalus Nr.
1-1	627400050112, 627400050199, 627400050128 (i.s.), 627400050011, 627400050015, kerta vietinēs reikšmēs keliā, 627400050313 (i.s.), 627400050015, 627400050320, 627400050040, 627400050297 (i.s.), 627400050040, kerta vietinēs reikšmēs keliā, 627400050040, 627400050182, 627400050050, 627400050014, 627400050010, 627400050017 (i.s.), LVŽ, 627400050050, LVŽ, 627400050027, 627400020012 (i.s.), kerta Lapavartēs upelī, LVŽ, kerta vietinēs reikšmēs keliā, LVŽ, 627400020041, 627400020015 (i.s.), kerta vietinēs reikšmēs keliā, 627400020161 (i.s.), kerta vietinēs reikšmēs keliā, LVŽ, 627400020016, LVŽ, 627400020033, 627400020161 (i.s.), 627400050013 (i.s.), 627400050040, 627400050320, kerta vietinēs reikšmēs keliā, 627400050120 (i.s.), 627400050015, 627400050011, 627400050051, 627400050112

2.2.17 lentelē. Dovainišķio kaimo ribū aprašymas

Gretimybē	Gretimō žemēs sklypo unikalus Nr.
1-1	627400030147, 627400030092 (i.s.), 627400030094 (i.s.), 627400030203, LVŽ, 627400030235, kerta vietinēs reikšmēs keliā, 627400030236, LVŽ, 627400030034 (i.s.), 627400030032 (i.s.), LVŽ, 627400030161 (i.s.), 627400030147

2.2.18 lentelē. Emelinavos kaimo ribū aprašymas

Gretimybē	Gretimō žemēs sklypo unikalus Nr.
1-1	625700020050, 625700020362, 625700020138, 6257000202235, 625700020325 (i.s.), 625700020296, 625700020140, kerta vietinēs reikšmēs keliā, 625700020140, 625700020157, LVŽ, kerta vietinēs reikšmēs keliā, LVŽ, 625700020159 (i.s.), 625700020050

2.2.19 lentelė. Ežerių kaimo ribų aprašymas

Gretimybė	Gretimo žemės sklypo unikalūs Nr.
1-1	625700030227, kerta magistralinės reikšmės kelią Nr.A14, 625700030143, LVŽ, 625700030150, LVŽ, 625700030149, 625700030204, kerta magistralinės reikšmės kelią Nr.A14
	625770010001, 625700030201, kerta rajoninės reikšmės kelią Nr. 2821
	625700030148, 625700030115, kerta rajoninės reikšmės kelią Nr. 2821
	625700030146, 625700030144, 625700030227

2.2.20 lentelė. Galinių viensėdžio ribų aprašymas

Gretimybė	Gretimo žemės sklypo unikalūs Nr.
1-1	625700030031, LVŽ, 625700030032, LVŽ, 625700030032, 625700030031

2.2.21 lentelė. Galiniškio kaimo ribų aprašymas

Gretimybė	Gretimo žemės sklypo unikalūs Nr.
1-1	626000020185, 626000020169, kerta Talės upelį, LVŽ, kerta Talės upelį, 626000020118 (i.s.), kerta vietinės reikšmės kelią, 626000020118 (i.s.), kerta vietinės reikšmės kelią, 626000020184, 626000020180, kerta vietinės reikšmės kelią, 626000020181, 626000020017, 626000020173, 626000020201 (i.s.), kerta vietinės reikšmės kelią, 626000020064 (i.s.), 626000020112 (i.s.), 626000020065, 626000020112 (i.s.), LVŽ, 626000020065, 626000020185

2.2.22 lentelė. Gečių kaimo ribų aprašymas

Gretimybė	Gretimo žemės sklypo unikalūs Nr.
1-1	621400020153, kerta rajoninės reikšmės kelią Nr. 2813
	621400020305 (i.s.), 621400020298 (i.s.), 621400020149 (i.s.), 621400020104, 621400020113, 621400020150, 626400020066 (i.s.), 626400020035 (i.s.), LVŽ, 626400020047, 626400020068, 621470010003, 626400010043 (i.s.), LVŽ, 621400020019, 621400020020, 621400020038, LVŽ, 621400020147, 621400020015, 621400020035, 621470010003, kerta magistralinės reikšmės kelią Nr.A14, 621400020153

2.2.23 lentelė. Gimtynių kaimo ribų aprašymas

Gretimybė	Gretimo žemės sklypo unikalūs Nr.
-----------	-----------------------------------

1-1	627400040090, LVŽ, kerta vietinės reikšmės kelią, 627400050212, 627400050249, 627400050201, 627400050209, 627400050227, 627400050068 (i.s.), 627400050278 (i.s.), 627400050295, kerta vietinės reikšmės kelią, 627400050296, kerta vietinės reikšmės kelią, 627400040090
-----	--

2.2.24 lentelė. Graužupio kaimo ribų aprašymas

Gretimybė	Gretimo žemės sklypo unikalūs Nr.
1-1	627400050335, kerta rajoninės reikšmės kelią Nr. 2827
	627400050341, 627400050342, kerta rajoninės reikšmės kelią Nr. 2827
	627400050197, 627400050127 (i.s.), 627400050335

2.2.25 lentelė. Grybauskų kaimo ribų aprašymas

Gretimybė	Gretimo žemės sklypo unikalūs Nr.
1-1	626000020183, LVŽ, 626000020176, 626000020179, 626000020112, 626000020064, kerta vietinės reikšmės kelią, 626000020201, 626000020173 (i.s.), 626000020017 (i.s.), 626000020181 (i.s.), LVŽ, 626000020012 (i.s.), 626000020098 (i.s.), 626000020123, 626000020133, 626000020199 (i.s.), 626000020135, kerta vietinės reikšmės kelią, 626000020111, 626000020189, 626000020183

2.2.26 lentelė. Gudelių kaimo ribų aprašymas

Gretimybė	Gretimo žemės sklypo unikalūs Nr.
1-1	626000030119, 626000030221, LVŽ, 626000030827 (i.s.), 626000030649 (i.s.), 626000030708 (i.s.), 626000030343 (i.s.), 6260000308399, 626000030042 (i.s.), 626000030142, 626000030485, 626000030896, 626000030142, 626000030107, kerta rajoninės reikšmės kelią Nr. 2813
	626000030134, 626000030086, 626000030176 (i.s.), 626000030681, 626000030220, kerta vietinės reikšmės kelią, LVŽ, 626000030220, 626000030306, 626000030286, 626000030277, 626000030298, 626000030531 (i.s.), kerta rajoninės reikšmės kelią Nr. 2813
	626000030294 (i.s.), LVŽ, 626000030282 (i.s.), 626000030307, 626000030285, 626000030278, 626000030263, 626000030309, 626000030275, 626000030272 (i.s.), 626000030288 (i.s.), 626000030046 (i.s.), 626000030639, kerta vietinės reikšmės kelią, 626000030119

2.2.27 lentelė. Guntiškio kaimo ribų aprašymas

Gretimybė	Gretimo žemės sklypo unikalus Nr.
1-1	621400010136, kerta vietinės reikšmės kelią, 621400010136, LVŽ, 621400010255 (i.s.) vakarinis sklypo kampas, kerta vietinės reikšmės kelią, 621400010256 (i.s.), 621400010346 (i.s.), LVŽ, 621400010246 (i.s.), 621400010166 (i.s.), 621400010174, kerta vietinės reikšmės kelią, 621400010193, 621400010173, 621400010167, 621400010004, kerta vietinės reikšmės kelią, 621400010175 (i.s.), 621400010176 (i.s.), 621400010097 (i.s.), 621400010176 (i.s.), 621400010177 (i.s.), 621400010024, 621400010153 (i.s.), 621400010203 (i.s.), 621400010136

2.2.28 lentelė. Juodasalių kaimo ribų aprašymas

Gretimybė	Gretimo žemės sklypo unikalus Nr.
1-1	627400040015, LVŽ, 627400040018, 627400040009 (i.s.), LVŽ, 627400040138 (i.s.), 627400040008, 627400040138 (i.s.), 627400040021, 627400040004, 627400040164, kerta rajoninės reikšmės kelią Nr. 2827 627400030209 (i.s.), 627400040022, 627400030099, 627400040022, kerta vietinės reikšmės kelią, LVŽ, 627400030223 (i.s.) rytinis sklypo kampas, kerta rajoninės reikšmės kelią Nr. 2807, LVŽ, kerta upelį, LVŽ, 627400040015

2.2.29 lentelė. Juozapavos kaimo ribų aprašymas

Gretimybė	Gretimo žemės sklypo unikalus Nr.
1-1	626000020118, kerta vietinės reikšmės kelią, 626000020118, kerta Talės upelį, LVŽ, kerta Talės upelį, 626000020169 (i.s.), 626000020185 (i.s.), LVŽ, 626000020126 (i.s.), Molėtų rajono savivaldybės riba, LVŽ, kerta upelį, LVŽ, 626000020220 (i.s.) pietinis sklypo kampas, LVŽ, kerta Talės upelį, 626000020118 vakarinis sklypo kampas, kerta vietinės reikšmės kelią, 626000020118

2.2.30 lentelė. Kampų kaimo ribų aprašymas

Gretimybė	Gretimo žemės sklypo unikalus Nr.
1-1	625700040178, 625700040155, 625700040116 (i.s.), LVŽ, 625700040116 (i.s.), LVŽ, kerta rajoninės reikšmės kelią Nr. 2805 625700030126 (i.s.), 625700030113, 625700030238, 625700030101, 625700030230 (i.s.), LVŽ, 625700030237, 625700030133, kerta rajoninės reikšmės kelią Nr. 2805 625700040027, 625700040300 (i.s.), 625700040077 (i.s.), 625700040021 (i.s.), 625700040129, 625700040155, 625700040178

2.2.31 lentelė. Kaniūkų kaimo ribų aprašymas

Gretimybė	Gretimo žemės sklypo unikalūs Nr.
1-1	625700010022, Molėtų rajono savivaldybės riba, 625700020019, 625700020029 (i.s.), 625700020172, 625700020029 (i.s.), LVŽ, 625700020098 (i.s.), 625700020144 (i.s.), LVŽ, kerta rajoninės reikšmės kelią Nr. 2805
	625700040226 (i.s.), 625700040338, 625700040148, 625700040136 (i.s.), 625700040281, 625700040037 (i.s.), kerta vietinės reikšmės kelią, 625700040213, 625700040290, 625700040291, 625700040296, 625700040278, 625700040293 (i.s.), 625700040031 (i.s.), 625700010014, kerta rajoninės reikšmės kelią Nr. 4903
	625700010014, 625700010023 (i.s.), 625700010151, kerta vietinės reikšmės kelią, 625700010152, LVŽ, kerta upelį, LVŽ, 625700010093 (i.s.), 625700010102 (i.s.), 625700010013 (i.s.), LVŽ, 625700010122, kerta vietinės reikšmės kelią, 625700010084, 625700010147, 625700010049, 625700010069 (i.s.), 625700010123, 625700010069 (i.s.), 625700010087, 625700010022

2.2.32 lentelė. Kapanauzos kaimo ribų aprašymas

Gretimybė	Gretimo žemės sklypo unikalūs Nr.
	621400010276, 6214000102275, 621400010334, LVŽ, kerta Žirgapičio upelį, LVŽ, 621400010270, LVŽ, 626000010296 (i.s.), 626000010335 (i.s.), 626000010329 (i.s.), 621470010003 (i.s.), 621400020035 (i.s.), 621400020087 (i.s.), 621400020340, 621400020087 (i.s.), LVŽ, 621400020152 (i.s.), 621400020065 (i.s.), kerta rajoninės reikšmės kelią Nr. 2811, 621400010276

2.2.33 lentelė. Karveliškio kaimo ribų aprašymas

Gretimybė	Gretimo žemės sklypo unikalūs Nr.
1-1	626000020100, 626000020061, 626000020030, LVŽ, 626000020085, 626000020083, 626000020099, 627400040033 (i.s.), LVŽ, 627400040075 (i.s.), 627400040195, 627400040092 (i.s.), 627400040110 (i.s.), 627400040085, 627400040034 (i.s.), LVŽ, 627400040010 (i.s.), 627400040089 (i.s.), 626000030879, 626000030327, 626000030879, 626000030013 (i.s.), 626000030832, 626000020020 (i.s.), 626000020043 (i.s.), 626000020109, 626000020043 (i.s.), 626000020097, 626000020052 (i.s.), 626000020100

2.2.34 lentelė. Kašėkių kaimo ribų aprašymas

Gretimybė	Gretimo žemės sklypo unikalūs Nr.
1-1	627400030215, 627400030176, 627400030215, 627400030047, 627400030129 (i.s.), kerta vietinės reikšmės kelią, 627400030161 (i.s.), LVŽ, 627400030032, 627400030034, LVŽ, 627400030236 (i.s.), kerta vietinės reikšmės kelią, 627400030235 (i.s.), LVŽ, 627400030203 (i.s.), 627400030149, 627400030093 (i.s.), kerta vietinės reikšmės kelią, LVŽ, 627400030057, 627400030065, 627400030084, 627400030108, 627400030066, 627400030043, 627400030254, kerta vietinės reikšmės kelią 627400030253, 627400030107, 627400030144, 627400030141, 627400030252, 627400030151, 627400030043, 627400030166, kerta vietinės reikšmės kelią, 627400030166, kerta vietinės reikšmės kelią, 627400030062, 627400030059, LVŽ, 627400030152, 627400030154, 627400030207, kerta vietinės reikšmės kelią, 627400030234, 627400030068, 627400030117, LVŽ, kerta vietinės reikšmės kelią, LVŽ, kerta vietinės reikšmės kelią, 627400030127, 627400030174, 627400030126, 627400030127, 627400030003, 627400030041, 626000030149, 626000030228, 626000030862, kerta vietinės reikšmės kelią, 626000030228, 626000030777 (i.s.), 627400030128, 626000030778 (i.s.), kerta vietinės reikšmės kelią, LVŽ, 626000030777 (i.s.), LVŽ, kerta vietinės reikšmės kelią, 626000030220 (i.s.), 626000030681 (i.s.), 627400030215

2.2.35 lentelė. Kazarėzos kaimo ribų aprašymas

Gretimybė	Gretimo žemės sklypo unikalūs Nr.
1-1	621400020036, LVŽ, 621400020334, 621400020036, kerta magistralinės reikšmės kelią Nr.A14, 621470010003, kerta magistralinės reikšmės kelią Nr.A14, 621400020036

2.2.36 lentelė. Kazimieravos kaimo ribų aprašymas

Gretimybė	Gretimo žemės sklypo unikalūs Nr.
1-1	626000020066, 626000020118 (i.s.), kerta vietinės reikšmės kelią, LVŽ, kerta Talės upelį, LVŽ, 626000020220 pietini sklypo kampas, LVŽ, kerta upelį, LVŽ, Molėtų rajono savivaldybės riba, 626000020066

2.2.37 lentelė. Kelpiškių viensėdžio ribų aprašymas

Gretimybė	Gretimo žemės sklypo unikalūs Nr.
1-1	627400050127

2.2.38 lentelė. Keriobliškio kaimo ribų aprašymas

Gretimybė	Gretimo žemės sklypo unikalūs Nr.
1-1	625700020098, 625700020159, LVŽ, kerta vietinės reikšmės kelią, LVŽ, 625700020157 (i.s.), 625700020140 (i.s.), kerta vietinės reikšmės kelią, 625700020363, 6257000201140 (i.s.), LVŽ, 625700020363, 625700020181, kerta rajoninės reikšmės kelią Nr. 2805
	625700040304, 625700040105, LVŽ, kerta Šlynupio upelį, LVŽ, 625700040342, 625700040303, 625700040276, 625700040341, 625700040079, 625700040169 (i.s.), 625700040102 (i.s.), kerta vietinės reikšmės kelią, 625700040338 (i.s.), 625700040226, kerta rajoninės reikšmės kelią Nr. 2805
	LVŽ, 625700020144, 625700020098

2.2.39 lentelė. Klimotiškio kaimo ribų aprašymas

Gretimybė	Gretimo žemės sklypo unikalūs Nr.
1-1	625400030242 (i.s.), LVŽ, 625700040146 (i.s.), LVŽ, 625700040147 (i.s.), 625700040231 (i.s.), 625700040331 (i.s.), LVŽ, 625700040025 (i.s.), LVŽ, 625700040144 (i.s.), LVŽ, kerta vietinės reikšmės kelią, 625400030251 (i.s.) šiaurės vakarinis sklypo kampas, LVŽ, 625400030031 (i.s.), LVŽ, 625400030242 (i.s.)

2.2.40 lentelė. Krivičių kaimo ribų aprašymas

Gretimybė	Gretimo žemės sklypo unikalūs Nr.
1-1	625700040128, 620100040120 (i.s.), 620100030191 (i.s.), 620100030005 (i.s.), kerta vietinės reikšmės kelią, 620100030113 (i.s.), LVŽ, 625700040246, 625700040247, 625700040161, 625700040162, 625700040311, 625700040312, 625700040313, 625700040314, 625700040315, 625700040316, 625700040317, 625700040318, 625700040319, 625700040320, 625700040283, 625700040087, 625700040081, 625700040272, kerta vietinės reikšmės kelią, 625700040087, LVŽ, 625700040087, 625700040269, 625700040299, LVŽ, 625700040137, 625700040LVŽ, 625700040085, 620100040114 (i.s.), 620100040113 (i.s.), 620100040214 (i.s.), LVŽ, 620100040211 (i.s.), 620100040120 (i.s.), 625700040128

2.2.41 lentelė. Kunigiškio kaimo ribų aprašymas

Gretimybė	Gretimo žemės sklypo unikalūs Nr.
1-1	626000020036, 626000020054 (i.s.), LVŽ, 626000020116, 626000020155 (i.s.), 626000020124 (i.s.), 626000020116, 626000020036

2.2.42 lentelė. Laukagalio kaimo ribų aprašymas

Gretimybė	Gretimo žemės sklypo unikalūs Nr.
1-1	626000030671, 626000030672, 626000030713 (i.s.), 626000030773, 626000030450, 626000030774, 626000030713 (i.s.), 626000030216 (i.s.), 626000030037, 626000030216 (i.s.), 626000030470, LVŽ, kerta upelį, LVŽ, 626000030376, 626000030408 (i.s.), LVŽ, 626000030139 (i.s.), 626000030745 (i.s.), LVŽ, 626000030119 (i.s.), 626000030045 (i.s.), 626000030402 (i.s.), LVŽ, kerta upelį, LVŽ, 626000030385 (i.s.), 626000030808, 626000030614, 626000030782, 626000030622 (i.s.), 626000030494 (i.s.), 626000030709 (i.s.), 626000030674 (i.s.), LVŽ, 626000030703 (i.s.), 626000030493, 626000030758, 626000030791, 626000030022, 626000030784 (i.s.), 626000030702 (i.s.), 626000030647 (i.s.), LVŽ, 626000030539 (i.s.), LVŽ, 626000030572 (i.s.), 626000030753 (i.s.), 626000030717 (i.s.), LVŽ, 626000030422 (i.s.), 626000030582 (i.s.), 626000030857 (i.s.), 626000030472 (i.s.), 626000030492 (i.s.), 626000030102 (i.s.), 626000030490 (i.s.), 626000030219, LVŽ, kerta vietinės reikšmės kelią, LVŽ, 626000030610, 626000030021 (i.s.), 626000030010 (i.s.), 626000030033 (i.s.), LVŽ, kerta vietinės reikšmės kelią, 626000030671

2.2.43 lentelė. Lygalaukių kaimo ribų aprašymas

Gretimybė	Gretimo žemės sklypo unikalūs Nr.
1-1	627400030023, 627400030069 (i.s.), 627400030017 (i.s.), 627400030031 (i.s.), 627400030159 (i.s.), 627400030022, 627400030243, kerta vietinės reikšmės kelią, 627400030242, 627400020043, 627400020005, 627400020024, 627400020009, 627400020103, LVŽ, 627400020084, LVŽ, 627400020085 (i.s.), 627400020077 (i.s.), LVŽ, kerta upelį, LVŽ, 627400030151 (i.s.), 627400030252 (i.s.), 627400030141 (i.s.), 627400030144 (i.s.), 627400030107 (i.s.), 627400030023

2.2.44 lentelė. Loluičių kaimo ribų aprašymas

Gretimybė	Gretimo žemės sklypo unikalūs Nr.
1-1	626000010113, 626000010137 (i.s.), 626000010358, 626000010248, 626000010141, 626000010140, 626000010139, LVŽ, 626000010217, 626000010167, 626000010202, LVŽ, kerta magistralinės reikšmės kelią Nr.A14 626070010001, 626000030882 (i.s.), 626000030455 (i.s.), kerta rajoninės reikšmės kelią Nr. 2829 LVŽ, 626000030354, 626000030718, 626000030351, 626000030350, 626000030356, 626000030345, 626000030779 (i.s.), 626000030349, 626000030348, 626000030347, 626000030812, 626000030844, kerta vietinės reikšmės kelią, 626000030291, LVŽ, 621400020036 (i.s.), kerta magistralinės reikšmės kelią Nr.A14 621470010003, 626000010329, 626000010335, 626000010296, LVŽ, 621400010270 (i.s.), LVŽ, kerta Žirgapičio upelį, 621400010334 (i.s.),

	621400010080, 621400010291 (i.s.), LVŽ, 626000010186 (i.s.), 626000010126, 626000010186 (i.s.), 626000010113
--	--

2.2.45 lentelė. Mackėnų kaimo ribų aprašymas

Gretimybė	Gretimo žemės sklypo unikalūs Nr.
1-1	625700040041, 625700040083, 625700040287, 625700040074 (i.s.), 625700040015, LVŽ, kerta vietinės reikšmės kelią, 625700040280, 625700040080, 625700040050 (i.s.), 625700040155 (i.s.), 625700040111, 625700040047, 625700040155 (i.s.), 625700040021, 625700040077, 625700040300, 625700040027 (i.s.), LVŽ, 625700040100 (i.s.), LVŽ, 625400030111, 625400030317 (i.s.), 625400030131 (i.s.), LVŽ, kerta vietinės reikšmės kelią, 625400030271 (i.s.), LVŽ, 625400030018 (i.s.), 625400030012 (i.s.), LVŽ, kerta upelį, 625700040334, 625400030240 (i.s.), 625400030239 (i.s.), 625400030240 (i.s.), 625700040022, (i.s.), kerta vietinės reikšmės kelią, 625700040022 (i.s.), 625700040334, 625700040025 (i.s.), 625700040279, 625700040019, LVŽ, 625700040019, LVŽ, 625700040166, 625700040044 (i.s.), 625700040110, 625700040112, 625700040333 (i.s.), 625700040041

2.2.46 lentelė. Martynišio kaimo ribų aprašymas

Gretimybė	Gretimo žemės sklypo unikalūs Nr.
1-1	627400030102, 627400030117 (i.s.), LVŽ, 627400030095, 627400030081, LVŽ, kerta vietinės reikšmės kelią, LVŽ, 627400030082, 627400030150 (i.s.), 627400030087 (i.s.), 627400030078, 627400030077, LVŽ, 627400030125 (i.s.), 627400030255 (i.s.), 627400030080, 627400030079, 627400030255 (i.s.), 627400030175 (i.s.), kerta vietinės reikšmės kelią, 627400030175 (i.s.), LVŽ, 627400030117 (i.s.), 627400030102

2.2.47 lentelė. Matelėnų kaimo ribų aprašymas

Gretimybė	Gretimo žemės sklypo unikalūs Nr.
1-1	627400030074, 627400030087, 627400030124, 627400030150, 627400030082 (i.s.), LVŽ, 627400030150, 627400020098, 627400020034, 627400030033 (i.s.), kerta vietinės reikšmės kelią, 627400020095, LVŽ, 627400020031, 627400020010, LVŽ, 627400020031, LVŽ, 627400020093, 627400020044, 627400020119 (i.s.), 627400020078, LVŽ, kerta vietinės reikšmės kelią, LVŽ, kerta vietinės reikšmės kelią, LVŽ, 627400030074, LVŽ, 627400030074

2.2.48 lentelė. Mažeikių kaimo ribų aprašymas

Gretimybė	Gretimo žemės sklypo unikalūs Nr.
1-1	625700030118, Molėtų rajono savivaldybės riba, 626000020126, 626000020185 (i.s.), 626000020065 (i.s.), LVŽ, 626000020179 (i.s.), 626000020176 (i.s.), LVŽ, 626000020183 (i.s.), 626000020145 (i.s.), 625700030151 (i.s.), 625700030097, 625700030151 (i.s.), upelis, 625700030044 (i.s.), 625700030150 (i.s.), LVŽ, 625700030143 (i.s.), kerta magistralinės reikšmės kelią Nr.A14 625700030122, 625700030219, 625700030224, 625700030145, 625700030158, 625700030244, 625700030112 (i.s.), 625700030025, 625700030021, 625700030250, kerta vietinės reikšmės kelią, 625700030104 (i.s.), 625700030116, 625700030118

2.2.49 lentelė. Melninkų kaimo ribų aprašymas

Gretimybė	Gretimo žemės sklypo unikalūs Nr.
1-1	626000030784, 626000030632, 626000030707, 626000030544, 626000030510, 626000030656, 626000030758 (i.s.), 626000030493 (i.s.), 626000030703, LVŽ, 626000030674, 626000030709, 626000030494, 626000030622, 626000030782 (i.s.), 626000030614 (i.s.), 626000030808 (i.s.), 626000030385, LVŽ, kerta upelį, LVŽ, 626000030402, 626000030045, kerta vietinės reikšmės kelią, 626000030639 (i.s.), 626000030046, 626000030288, 626000030272, 626000030282, LVŽ, 626000030294, kerta rajoninės reikšmės kelią Nr. 2813 626000030531, 626000030280, 626000030234 (i.s.), 626000030242 (i.s.), 626000030253 (i.s.), 626000030254 (i.s.), 626000030262, 626000030281, 626000030289, kerta rajoninės reikšmės kelią Nr. 2807 626000030730 ietinis sklypo kampas, kerta rajoninės reikšmės kelią Nr. 2829 626000030140 (i.s.), 626000030260, 626000030303, 626000030296 (i.s.), 626000030329 (i.s.), kerta rajoninės reikšmės kelią Nr. 2829 626000030332 (i.s.), LVŽ, 626000030669, LVŽ, 626000030508, LVŽ, 626000030756 (i.s.), 626000030698, 626000030756 (i.s.), 626000030129 (i.s.), 626000030549 (i.s.), 626000030569 (i.s.), LVŽ, 626000030504, 626000030503 (i.s.), LVŽ, 626000030701 (i.s.), 626000030439 (i.s.), 626000030555 (i.s.), LVŽ, 626000030370, 626000030509, 626000030567, 626000030605, 626000030375, 626000030646, kerta vietinės reikšmės kelią, 626000030784

2.2.50 lentelė. Mendrynės kaimo ribų aprašymas

Gretimybė	Gretimo žemės sklypo unikalūs Nr.
1-1	627400050031, 627400050143, 627400050278, 627400050068, 627400050020, 627400050032, 627400050144, 627400050032, 627400050019, kerta vietinės reikšmės kelią, 627400050019, kerta vietinės reikšmės kelią, 627400050031

2.2.51 lentelė. Mieleikiškių kaimo ribų aprašymas

Gretimybė	Gretimo žemės sklypo unikalūs Nr.
1-1	627400030014, 627400030062 (i.s.), 627400030166 (i.s.), LVŽ, kerta vietinės reikšmės kelią, 627400030112, LVŽ, upelis, LVŽ, 627400020034 (i.s.), 627400020098 (i.s.), 627400030114, LVŽ, 627400030082 (i.s.), LVŽ, kerta vietinės reikšmės kelią, LVŽ, kerta vietinės reikšmės kelią, LVŽ, kerta vietinės reikšmės kelią, LVŽ, kerta vietinės reikšmės kelią, LVŽ, kerta vietinės reikšmės kelią, 627400030095 (i.s.), LVŽ, 627400030117 (i.s.), 627400030068 (i.s.), 627400030234 (i.s.), kerta vietinės reikšmės kelią, 627400030207 (i.s.), 627400030154 (i.s.), 627400030152 (i.s.), LVŽ, 627400030059 (i.s.), 627400030014

2.2.52 lentelė. Mintaučių kaimo ribų aprašymas

Gretimybė	Gretimo žemės sklypo unikalūs Nr.
1-1	627400050294, 627400040070 (i.s.), 627400050057 (i.s.), 627400050134, 627400050006, LVŽ, 627400050237, kerta vietinės reikšmės kelią, 627400050237, 627400050160, 627400050280, Molėtų rajono savivaldybės riba, 627400050304, 627400050158, 627400050162, 627400050037, LVŽ, kerta vietinės reikšmės kelią, LVŽ, kerta vietinės reikšmės kelią, LVŽ, kerta upelį, LVŽ, 627400050159, 627400050175, 627400050238, 627400050163, 627400050238, 627400050175, LVŽ, 627400050207, 627400050155, 627400050105, 627400050044, LVŽ, kerta vietinės reikšmės kelią, 627400050154, 627400050183, LVŽ, c LVŽ, 627400040131 (i.s.), kerta vietinės reikšmės kelią, 627400040178 (i.s.), 627400040070 (i.s.), 627400050288, 627400050029, 627400050030, 627400040070 (i.s.), 627400050310, 627400050294

2.2.53 lentelė. Mitkėnų kaimo ribų aprašymas

Gretimybė	Gretimo žemės sklypo unikalūs Nr.
1-1	626000020124, 626000020155, 626000020145 (i.s.), 626000020131, 626000020145 (i.s.), kerta vietinės reikšmės kelią, 626000020019, 626000020132, kerta rajoninės reikšmės kelią Nr. 2824
	626000020019, 626000030720 (i.s.), 626000030532, 626000030715, 626000030416, 626000030419, 626000030448, 626000030340 (i.s.), 626000030216, 626000030713, kerta rajoninės reikšmės kelią Nr. 2824
	626000030714, 626000020147, 626000020010 (i.s.), 626000020124

2.2.54 lentelė. Mitkėnėlių kaimo ribų aprašymas

Gretimybė	Gretimo žemės sklypo unikalūs Nr.
1-1	625700030151, 626000020145, LVŽ, 625700030044 (i.s.), upelis, 625700030151

2.2.55 lentelė. Mockėnų kaimo ribų aprašymas

Gretimybė	Gretimo žemės sklypo unikalūs Nr.
1-1	627400030098, 627400030223 (i.s.), LVŽ, kerta upelį, LVŽ, kerta vietinės reikšmės kelią, 627400040022 (i.s.), 627400030099 (i.s.), 627400030244, 627400030209, 627400030199, 627400030159 (i.s.), 627400030031, 627400030017, 627400030069, 627400030023 (i.s.), 627400030107 (i.s.), 627400030253 (i.s.), kerta vietinės reikšmės kelią, 627400030018, 627400030155, 627400030018, 627400030036, 627400030013, 627400030098

2.2.56 lentelė. Mokylių kaimo ribų aprašymas

Gretimybė	Gretimo žemės sklypo unikalūs Nr.
1-1	626000010297, 626000010173, 626000010032, 626000010094 (i.s.), 626000010098 (i.s.), 626000010093 (i.s.), LVŽ, 626000010039, LVŽ, kerta vietinės reikšmės kelią, 626000010010 (i.s.), 626000010086 (i.s.), 621400010098 (i.s.), LVŽ, 621400010156 (i.s.), LVŽ, 621400010155 (i.s.), 621400010366 (i.s.), LVŽ, 621400010152 (i.s.), 621400010274, kerta vietinės reikšmės kelią, 621400010313, 621400010214, kerta rajoninės reikšmės kelią Nr. 2805 62140001016, 621400010087 (i.s.), 621400010117 (i.s.), 621400010090 (i.s.), 621400010081 (i.s.), LVŽ, 621400010025, 621400010280 (i.s.), LVŽ, 621400010096, LVŽ, 621400010032, 626000010165, LVŽ, kerta vietinės reikšmės kelią, LVŽ, 625400030133, LVŽ, 625400030131 (i.s.), LVŽ, 626000010298 (i.s.), kerta rajoninės reikšmės kelią Nr. 2805, 626000010297

2.2.57 lentelė. Motviškio kaimo ribų aprašymas

Gretimybė	Gretimo žemės sklypo unikalūs Nr.
1-1	627400040116, Molėtų rajono savivaldybės riba, 627400040070, 627400040178, kerta vietinės reikšmės kelią, 627400040131, LVŽ, 627400040088, 627400040090 (i.s.), LVŽ, 627400040045, 627400040040, 627400040019, 627400040040, kerta vietinės reikšmės kelią, 627400040130, 627400040145 (i.s.), 627400040116

2.2.58 lentelė. Napriūnų kaimo ribų aprašymas

Gretimybė	Gretimo žemės sklypo unikalūs Nr.
1-1	627400050059, 627400050024, 627400050200, 627400050208, LVŽ, 627400050208, 627400050200, LVŽ, 627400050346, LVŽ, kerta upelį, LVŽ, kerta upelį, LVŽ, kerta vietinės reikšmės kelią, LVŽ, kerta vietinės reikšmės kelią, LVŽ, kerta vietinės reikšmės kelią, 627400050016, 627400050058, 627400050267, LVŽ, kerta upelį, LVŽ, 627400050317, kerta vietinės reikšmės kelią, 627400050318, 627400050063, LVŽ, 627400050152, 627400050017, 627400050046, 627400050004, 627400050161, 627400050040 (i.s.), kerta vietinės reikšmės kelią, 627400050106, 627400050297, 627400050121, 627400050313, kerta vietinės reikšmės kelią, 627400050128, 627400050011 (i.s.), 627400050128, 627400050011 (i.s.), 627400050128, 627400050122, 627400050123, 627400050128, 627400050059

2.2.59 lentelė. Niniškių kaimo ribų aprašymas

Gretimybė	Gretimo žemės sklypo unikalūs Nr.
1-1	621400010211, LVŽ, 621400010146, 621400010150, 621400010225, 621400010186, LVŽ, 621400010291 (i.s.), LVŽ, 621400010253, 621400010259, 621400010232, 621400010077, 621400010141, 621400010009, 621400010285, LVŽ, 621400010287 (i.s.), 621400010212 (i.s.), 621400010211

2.2.60 lentelė. Paalksnės kaimo ribų aprašymas

Gretimybė	Gretimo žemės sklypo unikalūs Nr.
1-1	626000020056, Molėtų rajono savivaldybės riba, 627400040007 (i.s.), 627400040005 (i.s.), kerta rajoninės reikšmės kelią Nr. 2813 626000020089, 626000020063, 626000020092, 626000020088, 626000020056

2.2.61 lentelė. Padumblės kaimo ribų aprašymas

Gretimybė	Gretimo žemės sklypo unikalūs Nr.
1-1	627400050233, 627400050242, 627400050237 (i.s.), kerta vietinės reikšmės kelią, 627400050237 (i.s.), LVŽ, Molėtų rajono savivaldybės riba, 627400050280 (i.s.), 627400050233

2.2.62 lentelė. Padvarnių kaimo ribų aprašymas

Gretimybė	Gretimo žemės sklypo unikalūs Nr.
1-1	626000010077, 625700030030 (i.s.), LVŽ, 625700030205, 626000010158, 626000010362, 626000010176, 626000010321, 626000010009, 626000010011, LVŽ, 626000010013, kerta vietinės reikšmės kelią, 626000010116, 626000010097, 626000010115, 626000010031, 626000010330, 626000010136, 626000010137, 626000010113 (i.s.), 626000010225 (i.s.), 626000010138, 626000010150 (i.s.), 626000010130, 626000010075, 626000010150 (i.s.), 626000010075, 626000010150 (i.s.), 621400010146 (i.s.), LVŽ, 621400010211 (i.s.), 621400010212 (i.s.), 621400010098, 626000010086, 626000010010, kerta vietinės reikšmės kelią, LVŽ, 626000010039 (i.s.), LVŽ, 626000010093, 626000010098, 626000010094, 626000010032 (i.s.), kerta vietinės reikšmės kelią, 626000010044, 626000010077, kerta vietinės reikšmės kelią, 626000010077

2.2.63 lentelė. Pagaluonės I kaimo ribų aprašymas

Gretimybė	Gretimo žemės sklypo unikalūs Nr.
1-1	627400050041, 627400050147, kerta vietinės reikšmės kelią, 627400050147, 627400050185, LVŽ, 627400050325, 627400050110, 627400050109, 627400050180, 627400050329, 627400050180, LVŽ, 627400050109, 627400050110, 627400050325, kerta vietinės reikšmės kelią, 627400050326, LVŽ, kerta vietinės reikšmės kelią, 627400050337, LVŽ, kerta vietinės reikšmės kelią, LVŽ, kerta vietinės reikšmės kelią, LVŽ, 627400050147, 627400050041, LVŽ, kerta upelį, LVŽ, kerta upelį, LVŽ, 627400050041

2.2.64 lentelė. Pagaluonės II kaimo ribų aprašymas

Gretimybė	Gretimo žemės sklypo unikalūs Nr.
1-1	627400050176, LVŽ, 627400050176, LVŽ, kerta vietinės reikšmės kelią, LVŽ, kerta vietinės reikšmės kelią, 627400050166, 627400050062, 627400050190, LVŽ, 627400050254, Molėtų rajono savivaldybės riba, 627400050062, 627400050166, LVŽ, 627400050273, 627400050176, kerta vietinės reikšmės kelią, 627400050176, kerta vietinės reikšmės kelią, 627400050176

2.2.65 lentelė. Pagrauzės kaimo ribų aprašymas

Gretimybė	Gretimo žemės sklypo unikalūs Nr.
1-1	627400010109, 627400010110, 627400010111, 627400010112, 627400010113, 627400010114, 627400010008, 627400010010, 627400010207 (i.s.), LVŽ, 627400010146 (i.s.) šiaurės vakarinis sklypo kampas, kerta vietinės reikšmės kelią, 627400010146 (i.s.), 627400010153 (i.s.), 627400010128 (i.s.), LVŽ,

	627400050017 (i.s.), LVŽ, 627400010109
--	--

2.2.66 Paeisetės II kaimo ribų aprašymas

Gretimybė	Gretimo žemės sklypo unikalūs Nr.
1-1	627400010163, 627400010125, 627400010226, 627400010125, 627400010119, 627400010227, 627400010202, 627400010227, 627400010119, 627400010025, 627400010014, 627400010003, 627400010193, 627400010194, 627400010193, 627400010002, 627400010013, 627400010002, 627400010108 (i.s.), 627400010193, 627400010015, 627400010025, 627400010163

2.2.67 lentelė. Pakaniūkės viensėdžio ribų aprašymas

Gretimybė	Gretimo žemės sklypo unikalūs Nr.
1-1	625700020029, Molėtų rajono savivaldybės riba, 625700020030, 625700020029, 625700020033, 625700020159 (i.s.), 625700020098 (i.s.), LVŽ, 625700020029

2.2.68 lentelė. Paliesio kaimo ribų aprašymas

Gretimybė	Gretimo žemės sklypo unikalūs Nr.
1-1	627400040027, 627400040039, 627400040040 (i.s.), 627400040045 (i.s.), LVŽ, 627400040090 (i.s.), 627400040095 (i.s.), 627400040138 (i.s.), LVŽ, 627400040009 (i.s.), 627400040136 (i.s.), LVŽ, 627400040087 (i.s.), 627400040040 (i.s.), 627400040027

2.2.69 lentelė. Pamuštynių viensėdžio ribų aprašymas

Gretimybė	Gretimo žemės sklypo unikalūs Nr.
1-1	625700030255, LVŽ, 625700030217 (i.s.), LVŽ, 626000010131, 626000010009 (i.s.), 626000010321 (i.s.), 626000010176 (i.s.), 625700030046 (i.s.), 625700030050 (i.s.), 625700030255

2.2.70 lentelė. Panatryčio I kaimo ribų aprašymas

1 dalis

Gretimybė	Gretimo žemės sklypo unikalūs Nr.
1-1	627400050039, LVŽ, 627400050108, kerta vietinės reikšmės kelią,

	627400050108, LVŽ, kerta vietinės reikšmės kelią, LVŽ, kerta vietinės reikšmės kelią, LVŽ, 627400050226, LVŽ, kerta vietinės reikšmės kelią, LVŽ, 627400050039, kerta vietinės reikšmės kelią, LVŽ, 627400050039
--	--

2 dalis

Gretimybė	Gretimo žemės sklypo unikalūs Nr.
1-1	LVŽ, kerta upelį, LVŽ, kerta vietinės reikšmės kelią, LVŽ, kerta vietinės reikšmės kelią, LVŽ

2.2.71 lentelė. Panatryčio II kaimo ribų aprašymas

Gretimybė	Gretimo žemės sklypo unikalūs Nr.
1-1	627400050069, 627400050067, LVŽ, kerta upelį, LVŽ, 627400050066, kerta vietinės reikšmės kelią, LVŽ, kerta vietinės reikšmės kelią, LVŽ, kerta vietinės reikšmės kelią, LVŽ, kerta vietinės reikšmės kelią, LVŽ, kerta vietinės reikšmės kelią, LVŽ, kerta vietinės reikšmės kelią, LVŽ, kerta vietinės reikšmės kelią, 627400050119, LVŽ, 627400050119, 627400050016 (i.s.), kerta vietinės reikšmės kelią, LVŽ, 627400050069

2.2.72 lentelė. Papiškių kaimo ribų aprašymas

Gretimybė	Gretimo žemės sklypo unikalūs Nr.
1-1	621400010017, 621400010278, 621400010072, LVŽ, 621400010355 (i.s.), LVŽ, kerta vietinės reikšmės kelią, LVŽ, 621400010071, LVŽ, 621400010285 (i.s.), 621400010009 (i.s.), 621400010299 (i.s.), LVŽ, 621400010136 (i.s.), 621400010203, 621400010153, 621400010024 (i.s.), 621400010177, 621400010176, 621400010097, 621400010176, 621400010175, 621400010196, 621400010115, 621400010018, kerta rajoninės reikšmės kelią Nr. 2811 621400010018, kerta rajoninės reikšmės kelią Nr. 2811 621400010018, 621400010115, 621400010360 (i.s.), kerta vietinės reikšmės kelią, 621400010230 (i.s.), LVŽ, 621400010091 (i.s.), 621400010017

2.2.73 lentelė. Papurvės kaimo ribų aprašymas

Gretimybė	Gretimo žemės sklypo unikalūs Nr.
1-1	627400050204, LVŽ, kerta vietinės reikšmės kelią, LVŽ, kerta vietinės reikšmės kelią, LVŽ, kerta upelį, LVŽ, 627400050044 (i.s.), 627400050345, 627400050105 (i.s.), 627400050155 (i.s.), 627400050250, 627400050207 (i.s.), LVŽ, kerta upelį, LVŽ, kerta vietinės reikšmės kelią, LVŽ, 627400050208 (i.s.), 627400050200 (i.s.), 627400050220, 627400050200 (i.s.), 627400050290, 627400050189, 627400050258, 627400050200 (i.s.), 627400050024 (i.s.),

	627400050132, 627400050024 (i.s.), 627400050059 (i.s.), 627400050199 (i.s.), 627400050227 (i.s.), 627400050209 (i.s.), 627400050201 (i.s.), 627400050249 (i.s.), 627400050178, 627400050204
--	---

2.2.74 lentelė. Pavadokšnės kaimo ribų aprašymas

Gretimybė	Gretimo žemės sklypo unikalūs Nr.
1-1	627400020114, 627400020036, LVŽ, 627400020078 (i.s.), 627400020119, 627400020044 (i.s.), 627400020093 (i.s.), LVŽ, kerta upelį, LVŽ, 627400020010 (i.s.), 627400020031 (i.s.), LVŽ, kerta upelį, LVŽ, kerta upelį, LVŽ, kerta upelį, LVŽ, kerta upelį, LVŽ, 627400020081 (i.s.), 627400020144, 627400020112, kerta vietinės reikšmės kelią, 627400020112, 627400020117, 627400020143, 627400020120, 627400020111, 627400020066 (i.s.), 627400020115, 627400020114

2.2.75 lentelė. Pelenių kaimo ribų aprašymas

Gretimybė	Gretimo žemės sklypo unikalūs Nr.
1-1	627400040145, 627400040016, kerta vietinės reikšmės kelią, 627400040016, 627400040051, 627400040171, 627400040087, LVŽ, 627400040136, 627400040094, 627400040009 (i.s.), kerta vietinės reikšmės kelią, 627400040026, 627400040084 (i.s.), LVŽ, 627400040166 (i.s.), LVŽ, 627400040112, 627400040167 (i.s.), 627400040184 (i.s.), LVŽ, 627400040166 (i.s.), 627400040084 (i.s.), kerta rajoninės reikšmės kelią Nr. 2813 627400040006, 627400040093 (i.s.), 627400040006, 627400040033 (i.s.), 626000020099 (i.s.), 626000020009, 626000020083 (i.s.), 626000020085 (i.s.), LVŽ, 626000020030 (i.s.), 626000020061 (i.s.), 626000020100 (i.s.), 626000020052 (i.s.), kerta vietinės reikšmės kelią, 626000020060, 626000020105, 626000020104, 626000020106, 626000020107, 626000020117, LVŽ, 626000020053 (i.s.), 626000020103, 626000020053 (i.s.), Molėtų rajono savivaldybės riba 626000020056 (i.s.), 626000020088 (i.s.), 626000020092 (i.s.), 626000020063 (i.s.), 626000020014, kerta vietinės reikšmės kelią, 627400040005, 627400040007, Molėtų rajono savivaldybės riba, 627400040145

2.2.76 lentelė. Perkasynės kaimo ribų aprašymas

Gretimybė	Gretimo žemės sklypo unikalūs Nr.
1-1	627400050057, Molėtų rajono savivaldybės riba, 627400050332, 627400050057

2.2.77 lentelė. Pliešiškių kaimo ribų aprašymas

Gretimybė	Gretimo žemės sklypo unikalūs Nr.
-----------	-----------------------------------

1-1	627400020081, 627400020058, 627400020057, 627400020170, 627400020032 (i.s.), 627400020171, 627400020055, 627400020032 (i.s.), 627400020097, 627400020056, 627400020020, 627400020032 (i.s.), 627400020049, 627400020032 (i.s.), 627400020012, kerta vietinės reikšmės kelią, 627400020046 (i.s.), LVŽ, 627400020003, kerta vietinės reikšmės kelią, 627400020012, 627400020013, LVŽ, 627400020013, 627400020019, LVŽ, 627400020105, LVŽ, 627400010175 (i.s.), 627400010120 (i.s.), 627400010126 (i.s.), kerta vietinės reikšmės kelią, 627400010126 (i.s.), 627400020007, 627400010126 (i.s.), 627400020101 (i.s.), 627400020068, 627400020153, 627400020069, 627400020073, 627400020070, 627400020062 (i.s.), 627400020072, 627400020082, 627400020072, 627400020112 (i.s.), kerta vietinės reikšmės kelią, 627400020112 (i.s.), 627400020081
-----	--

2.2.78 lentelė. Radvoniškio kaimo ribų aprašymas

Gretimybė	Gretimo žemės sklypo unikalūs Nr.
1-1	626000010320, 626000010131 (i.s.), LVŽ, 625700030217 (i.s.), 625700030148 (i.s.), kerta rajoninės reikšmės kelią Nr. 2821 625700030141 (i.s.), 626070010001, kerta magistralinės reikšmės kelią Nr. A14 LVŽ, 626000010202 (i.s.), 626000010167 (i.s.), 626000010217 (i.s.), LVŽ, 626000010139 (i.s.), 626000010140 (i.s.), 626000010141 (i.s.), 626000010124, 626000010122, 626000010330 (i.s.), 626000010031 (i.s.), 626000010164, 626000010174, 626000010097 (i.s.), 626000010360, 626000010163, 626000010097 (i.s.), 626000010116 (i.s.), kerta vietinės reikšmės kelią, 626000010239, 626000010049, 626000010259, 626000010013 (i.s.), LVŽ, kerta vietinės reikšmės kelią, 626000010011 (i.s.), 626000010142, 626000010011 (i.s.), 626000010111, 626000010238, 626000010011 (i.s.), 626000010135, 626000010011 (i.s.), 626000010009 (i.s.), 626000010320

2.2.79 lentelė. Saliniavietės kaimo ribų aprašymas

Gretimybė	Gretimo žemės sklypo unikalūs Nr.
1-1	627400050253, LVŽ, 627400050103, LVŽ, kerta upelį, Molėtų rajono savivaldybės riba, LVŽ, kerta upelį, LVŽ, kerta vietinės reikšmės kelią, LVŽ, kerta upelį, LVŽ, kerta vietinės reikšmės kelią, LVŽ, 627400050253

2.2.80 lentelė. Saukiškių kaimo ribų aprašymas

Gretimybė	Gretimo žemės sklypo unikalūs Nr.
1-1	625700040169, 625700040035, 625700040342 (i.s.), LVŽ, kerta Šlynupio upelį, LVŽ, kerta vietinės reikšmės kelią, 625700040333, 625700040014, 625700040044, 625700040332, LVŽ, 625700040019 (i.s.), 625700040168, LVŽ, 625700040130, 625700040025, 625700040022, kerta vietinės reikšmės kelią,

	625700040022, 625700040240 (i.s.), kerta vietinės reikšmės kelią, 625400030251 (i.s.), kerta vietinės reikšmės kelią, LVŽ, 625700040144, LVŽ, 625700040025, LVŽ, 625700040331, 625700040231, 625700040147, LVŽ, 625700040013 (i.s.), 625700040132, 625700040017, kerta vietinės reikšmės kelią, 625700040017, 625700040121, 625700040169
--	--

2.2.81 lentelė. Sidabrinių kaimo ribų aprašymas

Gretimybė	Gretimo žemės sklypo unikalūs Nr.
1-1	627400040046, 627400040002, 627400040090 (i.s.), kerta vietinės reikšmės kelią, 627400050296 (i.s.), kerta vietinės reikšmės kelią, 627400050295 (i.s.), 627400050031 (i.s.), kerta vietinės reikšmės kelią, 627400050222, 627400050019 (i.s.), kerta vietinės reikšmės kelią, 627400050019 (i.s.), 627400050072, 627400050019 (i.s.), 627400050060, 627400050019 (i.s.), 627400050032 (i.s.), 627400050144 (i.s.), LVŽ, 627400050042 (i.s.), kerta vietinės reikšmės kelią, LVŽ, kerta Graužupio upelį, 627400050342 (i.s.), 627400050341 (i.s.), kerta rajoninės reikšmės kelią Nr. 2827 627400050335 (i.s.), 627400050076, 627400050335 (i.s.), 627400020005 (i.s.), 627400050192, 627400020005 (i.s.), 627400020043 (i.s.), 627400050191, 627400050260, 627400030242 (i.s.), 627400050246, 627400030242 (i.s.), kerta vietinės reikšmės kelią, 627400030243 (i.s.), 627400030083, kerta rajoninės reikšmės kelią Nr. 2827, LVŽ, 627400040046

2.2.82 lentelė. Skardžių kaimo ribų aprašymas

Gretimybė	Gretimo žemės sklypo unikalūs Nr.
1-1	625700020326, 625700020142 (i.s.), 625700020175, Molėtų rajono savivaldybės riba, 625700030104, kerta vietinės reikšmės kelią, 625700030250 (i.s.), 625700030218, 625700030092, 625700030091, 625700030114, 625700030098 (i.s.), 625700030083 (i.s.), 625700030080 (i.s.), LVŽ, 625700030166, 625700030220 (i.s.), 625700030114, 625700030220, (i.s.), 625700030167, kerta rajoninės reikšmės kelią Nr. 2821 LVŽ, 625700030100, LVŽ, 625700030164, LVŽ, 625700030164, LVŽ, 625700030113 (i.s.), 625700030137 (i.s.), 625700030225 (i.s.), 625700030071 (i.s.), 625700030154 (i.s.), LVŽ, 625700030006, 625700030013 (i.s.), 625700030003 (i.s.), 625700030214 (i.s.), LVŽ, 625700030186, 625700030178, kerta rajoninės reikšmės kelią Nr. 2821 625700020219, 625700020137, 625700020339 (i.s.), LVŽ, 625700020178, LVŽ, 625700020156 (i.s.), 625700020028, LVŽ, 625700020131 (i.s.), LVŽ, 625700020017 (i.s.), 625700020090 (i.s.), 625700020084 (i.s.), 625700020326

2.2.83 lentelė. Skudutiškio kaimo ribų aprašymas

Gretimybė	Gretimo žemės sklypo unikalūs Nr.
1-1	625700020201, Molėtų rajono savivaldybės riba, 625700020129 (i.s.), LVŽ, 625700020067 (i.s.), kerta vietinės reikšmės kelią, 625700020067 (i.s.), LVŽ, kerta vietinės reikšmės kelią, LVŽ, 625700020151, 625700020161, kerta vietinės reikšmės kelią, LVŽ, 625700020059, 625700020084, 625700020090, 625700020017, LVŽ, 625700020131, LVŽ, 625700020028 (i.s.), 625700020027, 625700020156, LVŽ, 625700020178 (i.s.), LVŽ, 625700020339, 625700020137 (i.s.), 625700020219 (i.s.), kerta rajoninės reikšmės kelią Nr. 2821 625700030178 (i.s.), 625700030186 (i.s.), LVŽ, 625700030214, 625700030003, 625700030013, 625700030006 (i.s.), LVŽ, 625700030154, 625700030071, 625700030225, 625700030137, 625700030126, kerta rajoninės reikšmės kelią Nr.2805 LVŽ, 625700040116, LVŽ, 625700040116, 625700040178 (i.s.), 625700040050, kerta vietinės reikšmės kelią, LVŽ, 625700040015 (i.s.), 625700040074, kerta vietinės reikšmės kelią, LVŽ, 625700040057, 625700040258, LVŽ, 625700040260, kerta vietinės reikšmės kelią, 625700040165 (i.s.), 625700040333 (i.s.), kerta vietinės reikšmės kelią, 625700040105 (i.s.), 625700040304 (i.s.), kerta rajoninės reikšmės kelią Nr. 2805 625700020181 (i.s.), 625700020363 (i.s.), LVŽ, 625700020140 (i.s.), 625700020325, 625700020324, 625700020335 (i.s.), 625700020138 (i.s.), 625700020362 (i.s.), 625700020050 (i.s.), 625700020029 (i.s.), 625700020201

2.2.84 lentelė. Spiečiūnų kaimo ribų aprašymas

Gretimybė	Gretimo žemės sklypo unikalūs Nr.
1-1	621400010135, 621400010026 (i.s.), 621400010027 (i.s.), kerta vietinės reikšmės kelią, 621400010138, 621400010195, 621400010138, LVŽ, 621400010138, LVŽ, 621400010138, 621400010265, 621400010094 (i.s.), 621400010020, 621400010094 (i.s.), kerta vietinės reikšmės kelią, 621400010094 (i.s.), 621400010125 (i.s.), 621400010114 (i.s.), 621400010158 (i.s.), LVŽ, 621400010341 (i.s.), 621400010062, 621400010172, 621400010341 (i.s.), 621400010262 (i.s.), 621400010091 (i.s.), kerta rajoninės reikšmės kelią Nr. 2805 621400010091 (i.s.), LVŽ, 621400010230, kerta vietinės reikšmės kelią, 621400010360, 621400010362, 621400010361, kerta rajoninės reikšmės kelią Nr.2811 621400010359, 621400010358, 621400010215, 621400010296, kerta rajoninės reikšmės kelią Nr. 2805 621400010357, 621400010356, 621400010229, 621400010228, 621400010219, 621400010272, LVŽ, 621400010272, 621400010055, 621400010272, 621400010273, 621400010109, 621400010103, 621400010021, 621400010003, 621400010012, 621400010148, 621400010020, 621400010288, 621400010283 LVŽ, 621400010333, 621400010064, 621400010135

2.2.85 lentelė. Suginčių kaimo ribų aprašymas

Gretimybė	Gretimo žemės sklypo unikalūs Nr.
1-1	626000020190, 625700030204 (i.s.), 626000020057, 625700030149 (i.s.), LVŽ, 625700030150 (i.s.), 625700030044, 626000020054, 626000020036 (i.s.), 626000020115, 626000020036 (i.s.), 626000020010, 626000030714 (i.s.), kerta rajoninės reikšmės kelią Nr. 2824
	626000030713 (i.s.), kerta vietinės reikšmės kelią, LVŽ, 626000030033, 626000030010, 626000030021, 626000030610 (i.s.), LVŽ, kerta vietinės reikšmės kelią, LVŽ, 626000030219 (i.s.), 626000030599, 626000030219 (i.s.), 626000030490, 626000030102, 626000030492, 626000030472, 626000030857, 626000030582, 626000030422, LVŽ, 626000030717, 626000030753, 626000030572, LVŽ, 626000030539, LVŽ, 626000030647, 626000030702, 626000030019, kerta vietinės reikšmės kelią, 626000030019, 626000030375 (i.s.), 626000030605 (i.s.), 626000030369, 626000030509 (i.s.), 626000030875, 626000030626, 626000030852, 626000030370 (i.s.), LVŽ, 626000030555, 626000030439, 626000030701, LVŽ, 626000030503, 626000030146, 626000030884, 626000030529, 626000030660, 626000030504 (i.s.), 626000030810, LVŽ, 626000030569, 626000030549, 626000030129, 626000030756, LVŽ, 626000030508 (i.s.), LVŽ, 626000030669 (i.s.), LVŽ, 626000030332, kerta rajoninės reikšmės kelią Nr. 2829
	626000030329, 626000030330, 626000030359, 626000030015 (i.s.), 626000030779, 626000030356 (i.s.), 626000030699, 626000030543, 626000030528, 626000030655, 626000030759, 626000030371, 626000030351 (i.s.), 626000030122, 626000030559, 626000030354 (i.s.), 626000030856, 626000030354 (i.s.), 626000030788, 626000030661, 626000030354 (i.s.), 626000030661, 626000030344, 626000030414, LVŽ, kerta rajoninės reikšmės kelią Nr. 2829
	626000030455, 626000030882, 626000030455, 626070010001 (i.s.), 626000030245, 626070010001 (i.s.), 626000020190

2.2.86 lentelė. Suraižos kaimo ribų aprašymas

Gretimybė	Gretimo žemės sklypo unikalūs Nr.
1-1	626000030038, 626000030152 (i.s.), LVŽ, 626000030038, 626000030317, 626000030242, 626000030234, LVŽ, 626000030306 (i.s.), 626000030220 (i.s.), 626000030860, 626000030744, 626000030220 (i.s.), LVŽ, kerta vietinės reikšmės kelią, 626000030778, 626000030777, 626000030228 (i.s.), kerta vietinės reikšmės kelią, 626000030862 (i.s.), 626000030412, LVŽ, 626000030358, 626000030227, 626000030039, LVŽ, kerta Suraižos upelę, LVŽ, 626000030237, LVŽ, 626000030038

2.2.87 lentelė. Šakių kaimo ribų aprašymas

Gretimybė	Gretimo žemės sklypo unikalus Nr.
1-1	626000020199, 626000020133 (i.s.), 626000020038, 626000020098, 626000020012, LVŽ, 626000020121, kerta vietinės reikšmės kelią, 626000020180 (i.s.), 626000020196, 626000020184 (i.s.), 626000020043 (i.s.), 626000020196, 626000020043 (i.s.), 626000020020, 626000030013, 626000030029, 626000030436, kerta vietinės reikšmės kelią, 626000030437, 626000030841, 626000030027, LVŽ, 626000030729, 626000030728, 626000030042 (i.s.), 626000030365 (i.s.), LVŽ, 626000030617 (i.s.), 626000030408, 626000030376 (i.s.), 626000030850, 626000030376 (i.s.), LVŽ, kerta upelį, LVŽ, 626000030362, 626000030340, 626000030448 (i.s.), 626000030419 (i.s.), 626000030416 (i.s.), 626000030720, kerta rajoninės reikšmės kelią Nr. 2824, 62600002018, 626000020199

2.2.88 lentelė. Šileikėnų kaimo ribų aprašymas

Gretimybė	Gretimo žemės sklypo unikalus Nr.
1-1	621400010081, 621400010090, 621400010117, 621400010087, kerta rajoninės reikšmės kelią Nr. 2805 621400010214 (i.s.), 621400010313 (i.s.), kerta vietinės reikšmės kelią, 621400010274 (i.s.), 621400010152, LVŽ, 621400010355, LVŽ, 621400010072 (i.s.), 621400010354, 621400010278 (i.s.), 621400010017 (i.s.), 621400010277, 621400010017 (i.s.), 621400010091, kerta rajoninės reikšmės kelią Nr. 2805 621400010091, 621400010262, 621400010341, LVŽ, 621400010158, 621400010114, 621400010125, 621400010094, kerta vietinės reikšmės kelią, 621400010094, LVŽ, 621400010094, LVŽ, 621400010094, 621400010095, 621400010128, 621400010121, 621400010081, kerta vietinės reikšmės kelią, 621400010081

2.2.89 lentelė. Šilelių kaimo ribų aprašymas

Gretimybė	Gretimo žemės sklypo unikalus Nr.
1-1	627400040167, 627400040112 (i.s.), LVŽ, 627400040166, LVŽ, 627400040084, 627400040026, kerta vietinės reikšmės kelią, 627400040009 (i.s.), 627400040135, kerta vietinės reikšmės kelią, 627400040053, 627400040065 (i.s.), 627400040032 (i.s.), 627400040057, 627400040084, 627400040166, LVŽ, 627400040184, 627400040167

2.2.90 lentelė. Šlapių kaimo ribų aprašymas

Gretimybė	Gretimo žemės sklypo unikalūs Nr.
1-1	625700020158, 625700020326 (i.s.), 625700020084 (i.s.), 625700020134, LVŽ, kerta vietinės reikšmės kelią, 625700020161 (i.s.), 625700020151 (i.s.), LVŽ, kerta vietinės reikšmės kelią, LVŽ, 625700020067, kerta vietinės reikšmės kelią, 625700020067, LVŽ, 625700020129, Molėtų rajono savivaldybės riba, 625700020158

2.2.91 lentelė. Šiliavelių kaimo ribų aprašymas

Gretimybė	Gretimo žemės sklypo unikalūs Nr.
1-1	625700030098, 625700030083, 625700030092 (i.s.), 625700030021 (i.s.), 625700030248, 625700030221, 625700030112, 625700030256, 625700030145 (i.s.), 625700030224 (i.s.), 625700030256, 625700030146 (i.s.), kerta rajoninės reikšmės kelią Nr. 2821 625700030115 (i.s.), 625700030157, 625700030217, LVŽ, 625700030255 (i.s.), 625700030050, 625700030046, LVŽ, kerta upelį, LVŽ, 625700030074, 625700030259, 625700030260, 625700030099, LVŽ, kerta rajoninės reikšmės kelią Nr. 2821 625700030018, 625700030220, 625700030223, LVŽ, 625700030080, 625700030083, 625700030098

2.2.92 lentelė. Tarailių kaimo ribų aprašymas

Gretimybė	Gretimo žemės sklypo unikalūs Nr.
1-1	627400040009, LVŽ, 627400040103, LVŽ, kerta upelį, LVŽ, kerta rajoninės reikšmės kelią Nr. 2827 627400030223, 627400030098 (i.s.), 627400030224, 627400030016, 627400030224, 627400030036 (i.s.), 627400030035, 627400030015, 627400030035, 627400030043 (i.s.), 627400030035, 627400030012, 627400030024, 627400030025, 627400030246, kerta rajoninės reikšmės kelią Nr. 2827 627400030247, 627400040030, 627400040173, 627400040049, 627400040099, 627400040065 (i.s.), 627400040053 (i.s.), kerta vietinės reikšmės kelią, 627400040135 (i.s.), 627400040009

2.2.93 lentelė. Trako kaimo ribų aprašymas

Gretimybė	Gretimo žemės sklypo unikalūs Nr.
1-1	625700040329, LVŽ, 625400030242 (i.s.), LVŽ, 625400030075 (i.s.), LVŽ, kerta upelį, LVŽ, 625400030010 (i.s.), LVŽ, 625400030264 (i.s.), 625400030265 (i.s.), 625400030078 (i.s.), 625400030011 (i.s.), 625700040097 (i.s.), LVŽ, 625700040349 (i.s.), LVŽ, 625700040329

2.2.94 lentelė. Triberžių kaimo ribų aprašymas

Gretimybė	Gretimo žemės sklypo unikalus Nr.
1-1	626000010045, kerta rajoninės reikšmės kelią Nr. 2805
	626000010133 (i.s.), 626000010168 (i.s.), kerta vietinės reikšmės kelią, 626000010168 (i.s.), 626000010046, 626000010354, 626000010044 (i.s.), kerta vietinės reikšmės kelią, 626000010032 (i.s.), 626000010173 (i.s.), 626000010297 (i.s.), kerta rajoninės reikšmės kelią Nr. 2805
	626000010298, LVŽ, 625400030131, 625400030317, 625400030111 (i.s.), LVŽ, 625700040100, LVŽ, 625700040027 (i.s.), 626000010045

2.2.95 lentelė. Užusienio kaimo ribų aprašymas

Gretimybė	Gretimo žemės sklypo unikalus Nr.
1-1	621400010212, 621400010287, LVŽ, 621400010071 (i.s.), LVŽ, kerta vietinės reikšmės kelią, LVŽ, 621400010152 (i.s.), 621400010366, 621400010155, LVŽ, 621400010156, 621400010186, LVŽ, 621400010098 (i.s.), 621400010212

2.2.96 lentelė. Valančių kaimo ribų aprašymas

Gretimybė	Gretimo žemės sklypo unikalus Nr.
1-1	621400020111, 621400020100 (i.s.), 621400020099 (i.s.), 621400020223 (i.s.), 621400020017 (i.s.), LVŽ, 621400020280, 621400020080, kerta vietinės reikšmės kelią, 621400020210 (i.s.), 621400020209, LVŽ, kerta Alsūnės upelį, LVŽ, 621400020086 (i.s.), 621400020123, LVŽ, 621400020123, LVŽ, 621400020123, kerta vietinės reikšmės kelią, 621400020202, LVŽ, 621400020319 (i.s.), 621400020107, 621400020122, 621400020215, 621400020163, LVŽ, kerta Alsūnės upelį, LVŽ, 621400020121, 621400020124, LVŽ, 621400020109, 621400020140, 621400020184, kerta vietinės reikšmės kelią, 621400020155, 621400020111

2.2.97 lentelė. Verbiškių kaimo ribų aprašymas

Gretimybė	Gretimo žemės sklypo unikalūs Nr.
1-1	621400010257, 621400010281 (i.s.), 621400010340 (i.s.), 621400010238 (i.s.), 621400010240 (i.s.), 621400010294, LVŽ, 621400010264, kerta rajoninės reikšmės kelią Nr. 2811
	621400020287, 621400020100 (i.s.), 621400020111 (i.s.), 621400020301, 621400020155 (i.s.), kerta vietinės reikšmės kelią, 621400020184 (i.s.), 621400020140 (i.s.), 621400020109 (i.s.), 621400020216, 621400020109 (i.s.), LVŽ, 621400020131, 621400020189, LVŽ, 621400020324, 621400020151, LVŽ, 621400020062, 621400020079, 621400020192, 621400020191, LVŽ, 621400010018 (i.s.), 621400020191, 621400010018 (i.s.), kerta rajoninės reikšmės kelią Nr. 2811
	621400010119, 621400010018 (i.s.), 621400010115 (i.s.), 621400010196 (i.s.), 621400010175 (i.s.), kerta vietinės reikšmės kelią, 621400010004 (i.s.), 621400010167 (i.s.), 621400010173 (i.s.), 621400010193 (i.s.), kerta vietinės reikšmės kelią, 621400010309, 621400010166, 621400010246, LVŽ, 621400010346, 621400010256, kerta vietinės reikšmės kelią, 621400010255, LVŽ, 621400010257

2.2.98 lentelė. Vidžiūnų kaimo ribų aprašymas

Gretimybė	Gretimo žemės sklypo unikalūs Nr.
1-1	626000020021, Molėtų rajono savivaldybės riba, 626000020053, LVŽ, 626000020175, 626000020060 (i.s.), kerta vietinės reikšmės kelią, 626000020052, 626000020043, 626000020109 (i.s.), 626000020043, 626000020184 (i.s.), kerta vietinės reikšmės kelią, 626000020118 (i.s.), 626000020107, 626000020021

2.2.99 lentelė. Vikėnų kaimo ribų aprašymas

Gretimybė	Gretimo žemės sklypo unikalūs Nr.
1-1	627400040089, 627400040117, kerta vietinės reikšmės kelią, 627400040196, 627400040068 (i.s.), 627400040113 (i.s.), kerta rajoninės reikšmės kelią Nr. 2813
	627400030146, 627400030092 (i.s.), 627400030156 (i.s.), 627400030191 (i.s.), 627400030129 (i.s.), 627400030162 (i.s.), 627400030086 (i.s.), 626000030134 (i.s.), kerta rajoninės reikšmės kelią Nr. 2813
	627400040059, 626000030142 (i.s.), 626000030896 (i.s.), 626000030729 (i.s.), LVŽ, 626000030027 (i.s.), 626000030841 (i.s.), 626000030437 (i.s.), kerta vietinės reikšmės kelią, 626000030436 (i.s.), 626000030029 (i.s.), 626000030013 (i.s.), 626000030879 (i.s.), 627400040117, 627400040089

2.2.100 lentelė. Vyšniaukio kaimo ribų aprašymas

Gretimybė	Gretimo žemės sklypo unikalūs Nr.
1-1	627400040033, LVŽ, 627400040036, 627400040177, 627400040036, 627400040034 (i.s.), 627400040092, 627400040110, 627400040092, 627400040075, LVŽ, 627400040033

2.2.101lentelė. Vorėnų kaimo ribų aprašymas

Gretimybė	Gretimo žemės sklypo unikalūs Nr.
1-1	627400040034, 627400040174, 627400040036 (i.s.), 627400040177 (i.s.), 627400040017, 627400040177 (i.s.), 627400040036 (i.s.), LVŽ, 627400040054, 627400040091, 627400040096, 627400040083, 627400040082, 627400040093, kerta rajoninės reikšmės kelią Nr. 2813
	627400040084 (i.s.), 627400040098, 627400040097, 627400040057 (i.s.), 627400040032, 627400040065, 627400040099 (i.s.), 627400040069, 627400040173 (i.s.), 627400040030 (i.s.), 627400040247 (i.s.), kerta rajoninės reikšmės kelią Nr. 2827
	627400030212, 627400030246 (i.s.), 627400030057 (i.s.), LVŽ, kerta vietinės reikšmės kelią, 627400030148, 627400030094 (i.s.), 627400030133, 627400030094 (i.s.), kerta rajoninės reikšmės kelią Nr. 2813
	627400040113, 627400040068, 627400040114, kerta vietinės reikšmės kelią, 627400040114, 627400040206, 627400040117 (i.s.), 627400040010, LVŽ, 627400040034

2.2.102lentelė. Zavytiškio kaimo ribų aprašymas

Gretimybė	Gretimo žemės sklypo unikalūs Nr.
1-1	627400050054, 627400050120, kerta vietinės reikšmės kelią, 627400050320 (i.s.), 627400050347, 627400050013, 627400020161, kerta vietinės reikšmės kelią, 627400020015, 627400020041 (i.s.), LVŽ, kerta vietinės reikšmės kelią, LVŽ, kerta Lapavartės upelį, 627400020012 (i.s.) šiaurinis sklypo kampas, kerta vietinės reikšmės kelią, 627400020080, 627400020003 (i.s.), 627400020128, Lapavartės upelis, LVŽ, 627400020107 (i.s.), Lapavartės upelis, LVŽ, kerta upelį, LVŽ, 627400020103 (i.s.), 627400020009 (i.s.), 627400020100, 627400020001, 627400050127 (i.s.), 627400020006, 627400020051, 627400020123, 627400050002, kerta rajoninės reikšmės kelią Nr. 2827
	627400050342 (i.s.), LVŽ, kerta vietinės reikšmės kelią, 627400050042, LVŽ, 627400050144 (i.s.), 627400050054

2.2.103lentelė. Želvų kaimo ribų aprašymas

Gretimybė	Gretimo žemės sklypo unikalūs Nr.
1-1	626000030015, 626000030193, kerta rajoninės reikšmės kelią Nr. 2813
	626000030869, 626000030194, 626000030015, 626000030205, 626000030012, 626000030137, 626000030016, 626000030428, 621400020059, 621400020159 (i.s.), 621400020059, 621400020159 (i.s.), 621400020160 (i.s.), kerta rajoninės reikšmės kelią Nr. 2813
	621400020160 (i.s.), 621400020010, 621400020334 (i.s.), LVŽ, 621400020036 (i.s.) šiaurinis sklypo kampas, LVŽ, 626000030291 (i.s.), 626000030417, 626000030291 (i.s.), 626000030858, 626000030291 (i.s.), LVŽ, kerta vietinės reikšmės kelią, 626000030866, 626000030762, 626000030347 (i.s.), 626000030348 (i.s.), 626000030342, 626000030312, 626000030192, 626000030015

2.2.104lentelė. Žėronišio kaimo ribų aprašymas

Gretimybė	Gretimo žemės sklypo unikalus Nr.
1-1	627400030162, 627400030129, 627400030191, 627400030156, 627400030161, kerta vietinės reikšmės kelią, 627400030129, 627400030160, 627400030086 (i.s.), 627400030162

2.2.105lentelė. Žibėčių I kaimo ribų aprašymas

Gretimybė	Gretimo žemės sklypo unikalus Nr.
1-1	625700010012, 625700010161, LVŽ, 625700010034, LVŽ, kerta upelį, LVŽ, kerta upelį, LVŽ, 625700010013 (i.s.), 625700010102 (i.s.), 625700010093 (i.s.), LVŽ, kerta upelį, 625700010152 (i.s.), kerta vietinės reikšmės kelią, 625700010023, kerta rajoninės reikšmės kelią Nr. 4903
	625700040031, 625700040293, 625700040099, kerta rajoninės reikšmės kelią Nr. 4903
	625700010025, 625700010028, 625700010040, LVŽ, kerta upelį, LVŽ, 620100030209 (i.s.), Molėtų rajono savivaldybės riba, 625700010012

2.2.106lentelė. Žibėčių II kaimo ribų aprašymas

Gretimybė	Gretimo žemės sklypo unikalus Nr.
1-1	625700010144, 625700010069, 625700010117, 625700010084 (i.s.), kerta vietinės reikšmės kelią, 625700010122 (i.s.), LVŽ, 625700010013, 625700010102, 625700010093, 625700010102, 625700010013, LVŽ, kerta upelį, LVŽ, kerta upelį, LVŽ, 625700010034 (i.s.), LVŽ, 625700010161 (i.s.), 625700010012 (i.s.), Molėtų rajono savivaldybės riba, 625700010144

TURINYS

1. SPRENDINIAI. VIDENIŠKIŲ SENIŪNIJA	2
2. RIBŲ APRAŠYMAS.....	2
2.1. VIDENIŠKIŲ SENIŪNIJA	3
2.2. VIDENIŠKIŲ SENIŪNIJOS GYVENAMŲJŲ TERITORIJŲ RIBŲ APRAŠYMAS	4

1. SPRENDINIAI. VIDENIŠKIŲ SENIŪNIJA

Molėtų rajono savivaldybės gyvenamųjų vietovių teritorijų ribų ir pavadinimų tvarkymo plano Videniškių seniūnijos sprendiniuose numatomas tik ribų keitimas.

Sekančiame punkte pateikiamas Videniškių seniūnijos gyvenamųjų teritorijų ribų aprašymas.

2. RIBŲ APRAŠYMAS

Ribų aprašymo paaiškinimai:

1. Gyvenamųjų vietovių ribos aprašomos laikrodžio rodyklės kryptimi;
2. Į lentelę rašomi gyvenamosios vietovės viduje esančių ir su gyvenamosios vietovės riba besiribojančių sklypų unikalūs numeriai;
3. Kai gyvenamosios vietovės viduje nėra sklypo, pateikiamas gyvenamosios vietovės išorėje esančio sklypo unikalus numeris (jei toks yra);
4. Gyvenamosios vietovės riba gali būti vedama laisvos valstybinės žemės fondo teritorija;
5. Jei yra valstybinės reikšmės upė, tai gyvenamosios vietovės riba vedama upės pakrante arba pakrantėje išsidėsčiusių sklypų ribomis;
6. Jei kelias neturi priskirto žemės sklypo, tai gyvenamosios vietovės riba vedama menama kelio juosta, arba prie kelio esančių sklypų ribomis;
7. LVŽ - laisva valstybinė žemė;
8. i.s. – išorinis sklypas – gyvenamosios vietovės išorėje esantis sklypas.

2.1 VIDENIŠKIŲ SENIŪNIJA

2.1 lentelė. Videniškių seniūniją sudarančių gyvenamųjų vietovių sąrašas, patikslintas plotas ir gyvenamųjų vietovių identifikavimo kodai

Eilės Nr.	Gyvenamosios vietovės pavadinimas		Plotas (m ²)	Gyvenamosios vietovės identifikavimo kodas
	Vardas	Tipas (miestas, miestelis, kaimas, kita)		
1.	Aukštadvaris	kaimas	492863,73	10790
2.	Ažušiliai	kaimas	2751552,72	11015
3.	Baltadvaris	kaimas	155893,64	11337
4.	Batėnai	kaimas	2190989,64	11619
5.	Bitlesiai	kaimas	1713599,13	12055
6.	Čižiškiai	viensėdis	1291388,48	12863
7.	Degutinė	kaimas	512378,52	13392
8.	Druskiai	kaimas	3264647,82	13788
9.	Duobužėlė	kaimas	814735,22	13921
10.	Duobužiai	kaimas	4243343,62	13922
11.	Garšvėnai	kaimas	2277216,79	14501
12.	Girelė	kaimas	377925,23	14984
13.	Juodikė	kaimas	426928,82	16455
14.	Kamša	viensėdis	18369,75	17122
15.	Kisieliauka	kaimas	573074,54	18004
16.	Krupeliai	kaimas	213231,25	18483
17.	Kuliniai	kaimas	45429,57	18616
18.	Kuršiškiai	kaimas	788826,23	18849
19.	Liesėnai	kaimas	3665940,62	19570
20.	Linučiai	kaimas	4650749,21	19671
21.	Makiūgaliai	kaimas	1968099,86	20026
22.	Narkušiai	kaimas	738018,32	21565
23.	Nosėnai	kaimas	3921206,42	22145
24.	Novosiolka	kaimas	1111732,85	22165
25.	Pabiržė	viensėdis	737076,66	22423
26.	Pagrabuosčiai	kaimas	2107139,22	22820
27.	Palainys	kaimas	1788154,15	23188
28.	Pašilė	kaimas	351183,00	23853
29.	Pečiuliškis	kaimas	300573,19	24250
30.	Petrauskai	kaimas	3190912,29	24404
31.	Pikčiūnai	kaimas	1899198,32	24512
32.	Potiškiai	kaimas	151270,54	24883
33.	Prūdai	viensėdis	330378,09	25019
34.	Pumpučiai	kaimas	4893807,04	25070
35.	Sandiškiai	kaimas	483434,04	26363
36.	Siesartis	kaimas	1737320,84	26701
37.	Smėlinka	kaimas	420484,97	27147
38.	Varniškiai	kaimas	960928,63	30434
39.	Videnišiai	kaimas	5402537,90	30746
40.	Viktoriškiai	kaimas	4605522,45	30864
41.	Vileikiškiai	kaimas	1242363,12	30876

Eilės Nr.	Gyvenamosios vietovės pavadinimas		Plotas (m ²)	Gyvenamosios vietovės identifikavimo kodas
	Vardas	Tipas (miestas, miestelis, kaimas, kita)		
42.	Zujevka	kaimas	328192,09	31517

2.2 VIDENIŠKIŲ SENIŪNIJOS GYVENAMŲJŲ TERITORIJŲ RIBŲ APRAŠYMAS

2.2.1 lentelė. Aukštadvario kaimo ribų aprašymas

Gretimybė	Gretimo žemės sklypo unikalūs Nr.
1-1	626700020197, kerta vietinės reikšmės kelią, 626700020269, 626700020129, 626700020160, 626700020295, 626700020129, 6267000201292, 626700020240, 626700020185, 626700020273, 626700020194, 626700020273, 626700020176, kerta vietinės reikšmės kelią, 626700020114 (i.s.), 626700020187, 626700020202 (i.s.), 626700020197

2.2.2 lentelė. Ažušilių kaimo ribų aprašymas

Gretimybė	Gretimo žemės sklypo unikalūs Nr.
1-1	626700010416, 626700010156, 626700010438, 626700010111, 626700010417, 626700010478 (i.s.), 626700010488, 626700010478 (i.s.), 626700010424, 626700010432, 626700010478 (i.s.), 626700010346, kerta vietinės reikšmės kelią, 626700010345, 626700010440 (i.s.), 626700010332 (i.s.), 626700010437, 626700010505, 626700010213, kerta vietinės reikšmės kelią, 626700010506, 626700010042, 626700010387 (i.s.), 626700010447, 626700010195 (i.s.), 626700010379 (i.s.), 626700010397 (i.s.), Molėtų rajono savivaldybės riba, 626700010257 (i.s.), 626700010250 (i.s.), 626700010159, 626700010250 (i.s.), 626700010462, 626700010481 (i.s.), kerta vietinės reikšmės kelią, 626700010416

2.2.3 lentelė. Baltadvario kaimo ribų aprašymas

Gretimybė	Gretimo žemės sklypo unikalūs Nr.
1-1	626700010127, 626700010071 (i.s.), 626700010245 (i.s.), 626700010232, 626700010245 (i.s.), kerta Siesarties upelį, 626700010376 (i.s.), 626700010405 (i.s.), 626700010403 (i.s.), 626700010377 (i.s.), 626700010407 (i.s.), 626700010429 (i.s.), 626700010319 (i.s.), 626700010034 (i.s.), kerta Siesarties upelį, 626700010113, 626700010318, kerta vietinės reikšmės kelią, 626700010127

2.2.4 lentelė. Batėnų kaimo ribų aprašymas

Gretimybė	Gretimo žemės sklypo unikalūs Nr.
1-1	626700050022, 626700050133, 626700050132, 626700050090, kerta vietinės reikšmės kelią, 626700050067 (i.s.), kerta vietinės reikšmės kelią, 626700050114, 626700050091, 626700050094, kerta vietinės reikšmės kelią, 626700040173, 626700040435, 626700040449, 626700040448, 626700040245, LVŽ, 626700040436, 626700040478, 626700040009, 626700040427, 626700040325, 626700040130, 626700040326, 626700040100, 626700040037, 626700040501, 626700040101, 626700040002, Molėtų rajono savivaldybės riba, LVŽ, 626700050022

2.2.5 lentelė. Bitlesių kaimo ribų aprašymas

Gretimybė	Gretimo žemės sklypo unikalūs Nr.
1-1	626700010238, 626700010464, LVŽ, 626700010476, kerta rajoninės reikšmės kelią Nr. 2803
	626700020249, 626700020047, 626700020257, kerta vietinės reikšmės kelią, 626700020178, LVŽ, 626700020024, 626700020306, 626700020143, kerta rajoninės reikšmės kelią Nr. 2803
	626700010034, 626700010319, 626700010429, 626700010407, 626700010377, 626700010403, 626700010405, 626700010376, kerta Siesarties upelį, 626700010245 (i.s.), 626700010153 (i.s.), 626700010043 (i.s.), kerta Siesarties upelį, 626700010448, 626700010299, 626700010372, 626700010238

2.2.6 lentelė. Čižiškių viensėdžio ribų aprašymas

Gretimybė	Gretimo žemės sklypo unikalūs Nr.
1-1	626700020309, 626700020259, 626700020290, 626700020302 (i.s.), 623700010272 (i.s.), 623700010263 (i.s.), 623700010230 (i.s.), 623700010431 (i.s.), 626700020181, 623700010431 (i.s.), 623700010281 (i.s.), 626700020308, 623700010281 (i.s.), 623700010113 (i.s.), 623700010280 (i.s.), 626700020304, 626700020168, 626700020304, 626700020159, 626700020262, 626700020304, 626700020295 (i.s.), 626700020156 (i.s.), kerta vietinės reikšmės kelią, 626700020156 (i.s.), 626700020149 (i.s.), LVŽ, 626700020323 (i.s.), kerta vietinės reikšmės kelią, 626700020309

2.2.7 lentelė. Degutinės kaimo ribų aprašymas

Gretimybė	Gretimo žemės sklypo unikalūs Nr.
1-1	626700040033, LVŽ, 626700040179, 626700040038, kerta vietinės reikšmės kelią, 626700040066, 626700040063 (i.s.), LVŽ, 626700040019, 626700040190, LVŽ, 626700040478 (i.s.), 626700040436 (i.s.), LVŽ, 626700040245 (i.s.), 626700040448 (i.s.), 626700040449 (i.s.), 626700040435 (i.s.), 626700040173 (i.s.), kerta vietinės reikšmės kelią, 626700040018, 626700040033

2.2.8 lentelė. Druskių kaimo ribų aprašymas

Gretimybė	Gretimo žemės sklypo unikalūs Nr.
1-1	624400010045, 624400010548 (i.s.), 624400010481, 624400010121, LVŽ, 626700040519, 626700040335, 626700040337, 626700040385, 626700040511, kerta Pautienės upelį, 626700040438, 626700040512, 626700040046 (i.s.), kerta vietinės reikšmės kelią, 626700040046 (i.s.), 626700040175 (i.s.), 626700040434 (i.s.), LVŽ, 626700040303, 626700040150 (i.s.), 626700040057, 626700040367, 626700040116, 627700010021 (i.s.), 627700010006 (i.s.), 627700010267 (i.s.), 626700040113, 627700010421 (i.s.), 627700010187 (i.s.), 626700040490 (i.s.), 626700040382, 626700040420, 626700040313, LVŽ, 626700040312, 626700040025 (i.s.), kerta vietinės reikšmės kelią, 626700040156 (i.s.), 626700040220 (i.s.), 626700040445, 626700040508 (i.s.), kerta vietinės reikšmės kelią, 626700040509, 626700040281, 626700040509, 626700040140 (i.s.), 626700040336, 626700040338, 626700040518, 626700040158 (i.s.), 626700040371 (i.s.), 626700040283, kerta Grabuostos upelį, 624400010045

2.2.9 lentelė. Duobužėlės kaimo ribų aprašymas

Gretimybė	Gretimo žemės sklypo unikalūs Nr.
1-1	626700050087, 626700050085, 626700050008 (i.s.), 626700050097 (i.s.), kerta vietinės reikšmės kelią, 626700050177 (i.s.), 626700050109 (i.s.), 626700050188, 626700050063, kerta vietinės reikšmės kelią, 626700050063, 626700050067, kerta vietinės reikšmės kelią, 626700050067, 626700050086, 626700050077, 626700050078, LVŽ, Molėtų rajono savivaldybės riba, 626700050087

2.2.10 lentelė. Duobužių kaimo ribų aprašymas

Gretimybė	Gretimo žemės sklypo unikalus Nr.
1-1	626700010162, LVŽ, kerta Siesarties upelį, 626700010238 (i.s.), 626700010372 (i.s.), 626700010299 (i.s.), 626700010448 (i.s.), kerta Siesarties upelį, 626700010043, 626700010153, 626700010245, 626700010100, 626700010259, 626700010127 (i.s.), kerta vietinės reikšmės kelią, 626700010318 (i.s.), 626700010113 (i.s.), kerta Siesarties upelį, 626700010034 (i.s.) pietrytinis sklypo kampas, kerta rajoninės reikšmės kelią Nr. 2803
	626700020143 (i.s.), 626700020306 (i.s.), 626700020024 (i.s.), 626700030025, kerta vietinės reikšmės kelią, 626700030269, 626700030001 (i.s.), 626700030237, 626700030431, 626700030281, 626700030118, 626700030001 (i.s.), 626700030375, 626700030295, 626700030280, 626700030383, 626700030224, kerta vietinės reikšmės kelią, 626700030224, 626700030223, 626700030357 (i.s.), 626700030223, 626700030436 (i.s.), 626700030457 (i.s.), kerta krašto kelią Nr.115
	626700040349 (i.s.), 626700040212, 626700040041, kerta vietinės reikšmės kelią, 626700040102, kerta vietinės reikšmės kelią, 626700040038 (i.s.), 626700040179 (i.s.), 626700040041, 626700040179 (i.s.), LVŽ, 626700040332, 626700040033 (i.s.), 626700040018 (i.s.), kerta vietinės reikšmės kelią, 626700040173 (i.s.) šiarės vakarinis sklypo kampas, kerta vietinės reikšmės kelią, 626700050094 (i.s.), 626700050091 (i.s.), 626700050114 (i.s.), kerta vietinės reikšmės kelią, 626700050067 (i.s.), 626700050063 (i.s.), kerta vietinės reikšmės kelią, 626700050063 (i.s.), 626700050190, 626700050109, 626700050177, kerta vietinės reikšmės kelią, 626700050097, 626700050008, 626700050018, LVŽ, 626700050018, 626700050087 (i.s.), 626700050111, 626700050087 (i.s.), 626700050019, 626700050105 (i.s.), 626700050019, 626700050079, 626700050010, 626700050024, Molėtų rajono savivaldybės riba, 626700050056, 626700050136 (i.s.), 626700050120 (i.s.), 626700050032, 626700050062, 626700050120 (i.s.), kerta krašto kelią Nr.115
	62677001001, 626700010162

2.2.11 lentelė. Garšvėnų kaimo ribų aprašymas

Gretimybė	Gretimo žemės sklypo unikalūs Nr.
1-1	626700010510, 626700010475, 622800020113 (i.s.), 622800020356 (i.s.), 622800020358 (i.s.), LVŽ, 622800020162 (i.s.), 626700010179, kerta rajoninės reikšmės kelią Nr. 2803
	626700020296, 626700020214, 626700020193, 626700020293, 626700020210, 626700020288, 626700020322 (i.s.), 626700020163, 626700020322 (i.s.), LVŽ, kerta vietinės reikšmės kelią, 626700020216 (i.s.), 626700020283 (i.s.), 626700020045, 626700020272 (i.s.), kerta rajoninės reikšmės kelią Nr. 2803
	626700010057, 626700010118, 626700010262, 626700010118, 626700010121 (i.s.), kerta vietinės reikšmės kelią, 626700010121 (i.s.), 626700010122 (i.s.), 626700010117, 626700010116, 626700010205, 626700010261, 626700010446 (i.s.), 620700030056 (i.s.), 626700010164, 626700010117, 620700030056 (i.s.), 626700010087, 620700030055 (i.s.), 626700010118, 626700010057, 626700010468, LVŽ, kerta vietinės reikšmės kelią, LVŽ, kerta vietinės reikšmės kelią, LVŽ, 626700010367, LVŽ, 620700030009 (i.s.), 626700010510

2.2.12 lentelė. Girelės kaimo ribų aprašymas

Gretimybė	Gretimo žemės sklypo unikalūs Nr.
1-1	626700010039, 626700010048, 626770010001 (i.s.), 626700010038, 626770010001 (i.s.), 626700010383 (i.s.), 626700010038, 626700010336, 626700010334 (i.s.), kerta Siesarties upę, 626700010247 (i.s.), 626700010353 (i.s.), 626700010238 (i.s.), kerta Siesarties upę, 626700010404, 626700010162 (i.s.), 626700010479, 626700010039

2.2.13 lentelė. Juodikės kaimo ribų aprašymas

Gretimybė	Gretimo žemės sklypo unikalūs Nr.
1-1	626700020272, 626700020283 (i.s.), 626700020028, kerta rajoninės reikšmės kelią Nr. 2803
	626700010453, 626700010122, 626700010121, kerta vietinės reikšmės kelią, 626700010121, 626700010262 (i.s.), 626700010095, kerta rajoninės reikšmės kelią Nr. 2803, 626700010272

2.2.14 lentelė. Kamšos viensėdžio ribų aprašymas

Gretimybė	Gretimo žemės sklypo unikalūs Nr.
1-1	626700050105, Molėtų rajono savivaldybės riba, 626700050105

2.2.15 lentelė. Kisieliaukos kaimo ribų aprašymas

Gretimybė	Gretimo žemės sklypo unikalūs Nr.
1-1	626700040046, 626700040200, 626700040437, 626700040175, 626700040045, kerta vietinės reikšmės kelią, 626700040045, 626700040481, 626700040480, 626700040479, LVŽ, 627700010181 (i.s.), LVŽ, Grabuostos upelis, LVŽ, 626700040322 (i.s.), 627700010259 (i.s.), 627700010249 (i.s.), 626700040321 (i.s.), 627700010260 (i.s.), 626700040150 (i.s.), 626700040303 (i.s.), LVŽ, 626700040434, 626700040175, 626700040046, kerta vietinės reikšmės kelią, 626700040046

2.2.16 lentelė. Krupelių kaimo ribų aprašymas

Gretimybė	Gretimo žemės sklypo unikalūs Nr.
1-1	626700010085, LVŽ, kerta vietinės reikšmės kelią, 626700010022 (i.s.), 626700010419 (i.s.), 626700010490 (i.s.), LVŽ, kerta vietinės reikšmės kelią, 626700010382 (i.s.), 626700010333, 626700010001, 626700010086, 626700010380 (i.s.), kerta vietinės reikšmės kelią, 626700010402, 626700010496 (i.s.), 626700010409 (i.s.), 626700010494 (i.s.), kerta vietinės reikšmės kelią, 626700010085, 626700010084, 626700010085

2.2.17 lentelė. Kulinių kaimo ribų aprašymas

Gretimybė	Gretimo žemės sklypo unikalūs Nr.
1-1	626700020063, 626700020036, 626700020065, 626700020068, kerta vietinės reikšmės kelią, 626700020068, kerta vietinės reikšmės kelią, 626700020068, 626700020172, 626700020211, 626700020198, kerta vietinės reikšmės kelią, LVŽ, 626700020149, 626700020274, 626700020156 (i.s.), 626700020050, 626700020060 (i.s.), kerta vietinės reikšmės kelią, 626700020301, 626700020066, 626700020037, 626700020063

2.2.18 lentelė. Kuršiškių kaimo ribų aprašymas

Gretimybė	Gretimo žemės sklypo unikalūs Nr.
1-1	626700010440, 626700010304, 626700010345 (i.s.), kerta vietinės reikšmės kelią, 626700010346 (i.s.), 626700010478 (i.s.), 626700010425, 626700010478 (i.s.), 626700010391, 626700010415, 626700010316, 626700010477 (i.s.), 626700010289, 626700010477 (i.s.), kerta rajoninės reikšmės kelią Nr. 2831 626700010238 (i.s.), 626700010426 (i.s.), 626700010312, 626700010428, kerta vietinės reikšmės kelią, 626700010283, 626700010297, 626700010427 (i.s.), 626700010284, 626700010440

2.2.19 lentelė. Liesėnų kaimo ribų aprašymas

Gretimybė	Gretimo žemės sklypo unikalūs Nr.
1-1	626700040054, 626700040498, 626700040304 (i.s.), LVŽ, 626700040133 (i.s.), kerta upelį, LVŽ, 626700040134, 626700040191, 626700040505, 626700040460 (i.s.), 626700040400 (i.s.), 626700040068, 626700040158, 626700040140, 626700040281 (i.s.), 626700040509 (i.s.), kerta vietinės reikšmės kelią, 626700040508, 626700040138, 626700040220, 626700040156, kerta vietinės reikšmės kelią, 626700040025, LVŽ, 626700040025, 626700040024, 626700040490 (i.s.), 626700040172, 626700040490 (i.s.), 626700040172, 626700040020, 626700040174, 626700040177, 626700040490 (i.s.), 626700040187, 626700040110 626700040452, 626700040142, 626700040145, 626700040039, 626700040105, 626700040153, 626700040490 (i.s.), 626700040143, 626700040497, 626700040490 (i.s.), 626700040091, 626700040152, 626700040267, 626700040121, 626700040465, 626700040180, 626700040490 (i.s.), LVŽ, kerta upelį, 626700040484, 626700040373, 626700040107, 626700040207, LVŽ, kerta Lėgaus upelį, 626700040155 (i.s.), 626700040393 (i.s.), 626770010001 (i.s.), 626700040090, 626770010001 (i.s.), 626700040209, 626700040483, 626770010001 (i.s.), 626700040054, 626770010001 (i.s.), 626700040054

2.2.20 lentelė. Linučių kaimo ribų aprašymas

1 dalis

Gretimybė	Gretimo žemės sklypo unikalūs Nr.
1-1	626700030515, 626700030235 (i.s.), 626700030494, 626700030235 (i.s.), kerta krašto kelią Nr.115
	626770010001, kerta krašto kelią Nr.115
	626700030445 (i.s.), 626700030337 (i.s.), 626700030138 (i.s.), 626700030228 (i.s.), kerta vietinės reikšmės kelią, 626700030244, 626700030406 (i.s.), kerta vietinės reikšmės kelią, LVŽ, 626700030407 (i.s.), 626700030387 (i.s.), 626700030244, 626700030518, 626700030405 (i.s.), 626700030382 (i.s.), 626700030136 (i.s.), 626700030388 (i.s.), 626700030017, 626700030488, 626700030147, 626700030505 (i.s.), 626700030460, 626700030397 (i.s.), kerta vietinės reikšmės kelią, 626700030497 (i.s.), 626700030413 (i.s.), 626700030317 (i.s.), 626700030359, 626700030106, 626700030479 (i.s.), 626700030128, 626700030208 (i.s.), 626700030314, 626700030208 (i.s.), 626700030386 (i.s.), 626700030134, 626700030381, 626700030346, 626700030518, 626700030398, 626700030307, 626700030391, 626700030168, LVŽ, 626700030168, 626700030364, 626700030344, 626700030244, LVŽ, 626700030244, 626700030018 (i.s.), LVŽ, 626700030509 (i.s.), 626700030483, 626700030453, 626700030023, 626700030469, 626700030473, 626700030472, 626700030515

2 dalis

Gretimybė	Gretimo žemės sklypo unikalūs Nr.
1-1	626700040490, 626700040364, 626700040362, 626700040491, 626700040414 (i.s.), kerta Lėgaus upelį, 626700040418 (i.s.), 626700040049, 626700040070, 626700040247, 626700040294, kerta vietinės reikšmės kelią, LVŽ, Molėtų rajono savivaldybės riba 626700040070, 626700040002 (i.s.), 626700040101 (i.s.), 626700040501 (i.s.), 626700040037 (i.s.), 626700040100 (i.s.), 626700040326 (i.s.), 626700040130 (i.s.), 626700040325 (i.s.), 626700040427 (i.s.), 626700040009 (i.s.), 626700040478 (i.s.), kerta vietinės reikšmės kelią, 626700040176, LVŽ, 626700040056 (i.s.), LVŽ, 626700040439 (i.s.), 626700040468, 626700040069 (i.s.), 626700040491, 626700040069 (i.s.), kerta vietinės reikšmės kelią, 626700040026 (i.s.), LVŽ, 626700040299 (i.s.), 626700040093, 626700040202 (i.s.), 626700040148 (i.s.), 626700040147 (i.s.), 626700040490

2.2.21 lentelė. Makiūgalių kaimo ribų aprašymas

Gretimybė	Gretimo žemės sklypo unikalūs Nr.
1-1	626700010370, 626700010368, 626700010178, 626700010450, 626700010235, 626700010217 (i.s.), 626700010410, kerta vietinės reikšmės kelią, 626700010411, 626700010427 (i.s.), 626700010061 (i.s.), 626700010023, 626700010024, 626700010029, 626700010136, 626700010102, 626700010478 (i.s.), 626700010240, 626700010478 (i.s.), 626700010480, 626700010478 (i.s.), 626700010226, LVŽ, 626700010226, 626700010158, 626700010157, kerta vietinės reikšmės kelią, 626700010157, 626700010044, kerta vietinės reikšmės kelią, 626700010132, 626700010096, 626700010050, 626700010219 (i.s.), 626700010241, Molėtų rajono savivaldybės riba, 626700010370

2.2.22 lentelė. Narkuškių kaimo ribų aprašymas

Gretimybė	Gretimo žemės sklypo unikalūs Nr.
1-1	626700010257, Molėtų rajono savivaldybės riba, 626700010241 (i.s.), 626700010323, 626700010219, 626700010481, 626700010096 (i.s.), 626700010061, kerta vietinės reikšmės kelią, 626700010061, kerta vietinės reikšmės kelią, 626700010061, kerta vietinės reikšmės kelią, 626700010481, 626700010250, 626700010257

2.2.23 lentelė. Nosėnų kaimo ribų aprašymas

1 dalis

Gretimybė	Gretimo žemės sklypo unikalūs Nr.
1-1	626700020303, kerta vietinės reikšmės kelią, 626700020065 (i.s.), 626700020036 (i.s.), 626700020063 (i.s.), 626700020271 (i.s.), 626700020260 (i.s.), 626700020282 (i.s.), 626700020247 (i.s.), LVŽ, kerta vietinės reikšmės kelią, LVŽ, 626700020206 (i.s.), kerta vietinės reikšmės kelią, LVŽ, 626700020042 (i.s.), LVŽ, 626700020182 (i.s.), 626700020095 (i.s.), 626700020253, 626700020073 (i.s.), 626700010040, kerta rajoninės reikšmės kelią Nr. 2803
	626700010502, 626700010477 (i.s.), 626700010040, 626700010090, 626700010067, 626700010441, 626700010218 (i.s.), 626700010170 (i.s.), LVŽ, 626700010308 (i.s.), 626700010204, 626700010066, 626700010203 (i.s.), kerta rajoninės reikšmės kelią Nr. 2803
	626700020236 (i.s.), 626700020010, kerta vietinės reikšmės kelią, 626700020215, 626700020083, 626700020013, 626700020121, 626700020120 (i.s.), 626700020186, 626700020126, 626700020303

2 dalis

Gretimybė	Gretimo žemės sklypo unikalūs Nr.
1-1	626700020303, 626700020057 (i.s.), 626700020056 (i.s.), 626700020046, kerta vietinės reikšmės kelią, 626700020053 (i.s.), LVŽ, kerta upelį, 626700020234 (i.s.), 626700020303

2.2.24 lentelė. Novosiolkos kaimo ribų aprašymas

Gretimybė	Gretimo žemės sklypo unikalūs Nr.
1-1	626700020093, 626700020092, 626700020044, 626700020303 (i.s.), 626700020165, 626700020303 (i.s.), 626700020165, 626700020303 (i.s.), 626700020179, 626700020237, 626700020276 (i.s.), 626700020179, 626700020283 (i.s.), 626700020322, 626700020283 (i.s.), 626700020216, kerta vietinės reikšmės kelią, LVŽ, 626700020322, 626700020288, 626700020093

2.2.25 lentelė. Pabiržės viensėdžio ribų aprašymas

Gretimybė	Gretimo žemės sklypo unikalūs Nr.
1-1	626700020153, 626700020073, 626700020074, 626700020095 (i.s.), LVŽ, 626700020095 (i.s.), 626700020217, 626700020199, kerta vietinės reikšmės kelią, 626700020202, 626700020130 (i.s.), LVŽ, 626700020257 (i.s.), 626700020047 (i.s.), 626700020219, 626700020047 (i.s.), 626700020249 (i.s.), kerta rajoninės reikšmės kelią Nr. 2803
	626700010476 (i.s.), kerta rajoninės reikšmės kelią Nr. 2831
	626700010477 (i.s.) pietrytinis sklypo kampas, LVŽ, 626700010477 (i.s.), kerta rajoninės reikšmės kelią Nr. 2803, 626700020153

2.2.26 lentelė. Pagrabuosčių kaimo ribų aprašymas

Gretimybė	Gretimo žemės sklypo unikalūs Nr.
1-1	626700040371, 626700040158 (i.s.), 626700040068 (i.s.), 626700040400, 626700040460, 626700040400, 626700040191 (i.s.), 626700040134 (i.s.), LVŽ, kerta upelį, LVŽ, 626700040133, LVŽ, 626700040304, 626700040316, 626700040054 (i.s.), 626770010001, kerta krašto kelią Nr.115
	626700030235, 626700030034, 626700030042, 626700030515 (i.s.), 626700030042, 626700030249, 626700030262, 626700030043, 626700030515 (i.s.), 626700030440 (i.s.), 626700030438 (i.s.), LVŽ, 626700030203, 626700030428, 626700030521, 626700030484, 626700030522, 626700030020, 626700030041, LVŽ, 626700030021, 626700030204, 626700030174, 626700030523, 626770010001
	624400010391 (i.s.), 624400010120 (i.s.), 626700040422, 624400010120 (i.s.), 626700040032, 624400010039 (i.s.), 624400010065 (i.s.), 624400010045 (i.s.), LVŽ, kerta Grabuostos upelį, LVŽ, 626700040283 (i.s.), 626700040371

2.2.27 lentelė. Palainio kaimo ribų aprašymas

Gretimybė	Gretimo žemės sklypo unikalūs Nr.
1-1	626700010477, LVŽ, 626700010477 pietrytinis sklypo kampas, kerta rajoninės reikšmės kelią Nr. 2831
	626700010476 (i.s.), LVŽ, 626700010464 (i.s.), kerta rajoninės reikšmės kelią Nr. 2831
	626700010477, 626700010478 (i.s.), 626700010191, 626700010478 (i.s.), 626700010183, 626700010237, 626700010478 (i.s.), 626700010152 (i.s.), 626700010134, 626700010186, 626700010477

2.2.28 lentelė. Pašilės kaimo ribų aprašymas

Gretimybė	Gretimo žemės sklypo unikalūs Nr.
1-1	626700020156, kerta vietinės reikšmės kelią, 626700020156, kerta vietinės reikšmės kelią, 626700020156, kerta vietinės reikšmės kelią, 626700020156

2.2.29 lentelė. Pečiuliškio kaimo ribų aprašymas

Gretimybė	Gretimo žemės sklypo unikalūs Nr.
1-1	626700010397, 626700010379, 626700010195, kerta Siesarties upelį,

	626700010341 (i.s.), 626700010220 (i.s.), 626700010120 (i.s.), LVŽ, 626700010193 (i.s.), Molėtų rajono savivaldybės riba, 626700010397
--	---

2.2.30 lentelė. Petrauskų kaimo ribų aprašymas

Gretimybė	Gretimo žemės sklypo unikalūs Nr.
1-1	626700010193, LVŽ, 626700010120, 626700010220, 626700010341, 626700010342, 626700010362, 626700010192, 626700010340, 626700010455, kerta vietinės reikšmės kelią, 626700010310, 626700010451, 626700010490 (i.s.), 626700010483, 626700010354, kerta vietinės reikšmės kelią, 626700010491, kerta krašto kelią Nr.115 626700050160 (i.s.), 626700050156 (i.s.), LVŽ, 626700050098 (i.s.), 626700050164, LVŽ, 626700050127, 626700050126, Molėtų rajono savivaldybės riba, 626700010193

2.2.31 lentelė. Pikčiūnų kaimo ribų aprašymas

Gretimybė	Gretimo žemės sklypo unikalūs Nr.
1-1	626700050196, 626700050024 (i.s.), Molėtų rajono savivaldybės riba, LVŽ, 626700050092 (i.s.), LVŽ, 626700050155 (i.s.), 626700050171, 626700050155 (i.s.), LVŽ, 626700050199, 626700050178, kerta vietinės reikšmės kelią, 626700050162, LVŽ, 626700050098 (i.s.), LVŽ, 626700050156, 626700050160, kerta krašto kelią Nr.115 626700010491 (i.s.), kerta vietinės reikšmės kelią, 626700010354 (i.s.), 626700010483 (i.s.), 626700010490, 626700010419, 626700010022, kerta vietinės reikšmės kelią, LVŽ, 626700010085 (i.s.), 626700010278, 626700010084 (i.s.), 626700010085 (i.s.), 626700010348, 626700010085 (i.s.), kerta vietinės reikšmės kelią, 626700010494, 626700010409, 626700010496, 626700010267, 626700010383 (i.s.), kerta krašto kelią Nr.115 626700050120, 626700050136, 626700050196

2.2.32 lentelė. Potiškių kaimo ribų aprašymas

Gretimybė	Gretimo žemės sklypo unikalūs Nr.
1-1	626700020059, 626700020057, 626700020056, kerta vietinės reikšmės kelią, 626700020053, LVŽ, kerta upelį, 626700020234, 626700020303 (i.s.), 626700020059

2.2.33 lentelė. Prūdų viensėdžio ribų aprašymas

Gretimybė	Gretimo žemės sklypo unikalūs Nr.
1-1	626700010332, 626700010427, 626700010381, kerta vietinės reikšmės kelią, 626700010387 (i.s.), kerta vietinės reikšmės kelią, 626700010461, 626700010505 (i.s.), 626700010356, 626700010461, 626700010427, 626700010332

2.2.34 lentelė. Pumpučių kaimo ribų aprašymas

Gretimybė	Gretimo žemės sklypo unikalūs Nr.
1-1	626700010478, 626700010446, 626700010068, 626700010116 (i.s.), 626700010122 (i.s.), 626700010453 (i.s.), kerta rajoninės reikšmės kelią Nr. 2803
	626700020292, 626700020283, 626700020276, 626700020180, 626700020303 (i.s.), 626700020232, 626700020287, 626700020120, 626700020121 (i.s.), 626700020013 (i.s.), 626700020038, 626700020215 (i.s.), kerta vietinės reikšmės kelią, 626700020236, kerta rajoninės reikšmės kelią Nr. 2803
	626700010203, 626700010066 9i.s.), 626700010028, 626700010308, LVŽ, 626700010170, 626700010218, 626700010160, 626700010152, 626700010478, 626700010156 (i.s.), 626700010158 (i.s.), 626700010226 (i.s.), LVŽ, 626700010226 (i.s.), 626700010478

2.2.35 lentelė. Sandiškių kaimo ribų aprašymas

Gretimybė	Gretimo žemės sklypo unikalūs Nr.
1-1	626700050098, LVŽ, 626700050162 (i.s.), 626700050178 (i.s.), 626700050199 (i.s.), LVŽ, 626700050155, LVŽ, 626700050092, LVŽ, Molėtų rajono savivaldybės riba, 626700050126 (i.s.), 626700050127 (i.s.), LVŽ, 626700050164 (i.s.), 626700050098

2.2.36 lentelė. Siesarties kaimo ribų aprašymas

Gretimybė	Gretimo žemės sklypo unikalūs Nr.
1-1	626700010386, 626700010387, kerta vietinės reikšmės kelią, 626700010381 (i.s.), kerta vietinės reikšmės kelią, 626700010384, 626700010428 (i.s.), 626700010312 (i.s.), 626700010426, 626700010238 (i.s.), 626700010353, 626700010247, kerta Siesarties upę, 626700010334, 626700010487, 626700010283, 626700010184, 626700010181, kerta vietinės reikšmės kelią, 626700010380, 626700010382, kerta vietinės reikšmės kelią, LVŽ, 626700010490 (i.s.), 626700010451 (i.s.), 626700010310 (i.s.), kerta vietinės reikšmės kelią, 626700010455 (i.s.), 626700010340 (i.s.), 626700010192 (i.s.), 626700010362 (i.s.), 626700010342 (i.s.), 626700010341 (i.s.), kerta Siesarties upelį, 626700010386

2.2.37 lentelė. Smėlinkos kaimo ribų aprašymas

Gretimybė	Gretimo žemės sklypo unikalus Nr.
1-1	626700030183, 626700030356 (i.s.), 626700030475 (i.s.), 626700030356 (i.s.), LVŽ, kerta vietinės reikšmės kelią, LVŽ, kerta vietinės reikšmės kelią, 626700030510 (i.s.), kerta krašto kelią Nr.115
	626770010001, 626700040074 (i.s.), 626700040077 (i.s.), kerta vietinės reikšmės kelią, 626700040077 (i.s.), 626700040007, 626700040077 (i.s.), LVŽ, 626700040063 (i.s.), 626700040238, 626700040360, 626700040063 (i.s.), 626700040066 (i.s.), 626700040102 (i.s.), 626700040243, 626700040102 (i.s.), kerta vietinės reikšmės kelią, 626700040041 (i.s.), 626700040212 (i.s.), 626700040349, kerta krašto kelią Nr.115
	626700030457, 626700030436, 626700030357, kerta vietinės reikšmės kelią, 626700030224 (i.s.), 626700030383 (i.s.), 626700030183

2.2.38 lentelė. Varniškių kaimo ribų aprašymas

Gretimybė	Gretimo žemės sklypo unikalus Nr.
1-1	626700020271, 626700020037 (i.s.), 626700020177, 626700020043, 626700020060, kerta vietinės reikšmės kelią, 626700020060, 626700020311, kerta vietinės reikšmės kelią, 626700020156 (i.s.), kerta vietinės reikšmės kelią, 626700020156 (i.s.), 626700020269 (i.s.), kerta vietinės reikšmės kelią, 626700020197 (i.s.), kerta vietinės reikšmės kelią, 626700020095, LVŽ, 626700020095, 626700020182, LVŽ, 626700020042, LVŽ, kerta vietinės reikšmės kelią, 626700020206, LVŽ, kerta vietinės reikšmės kelią, LVŽ, 626700020247, 626700020282, 626700020260, 626700020271

2.2.39 lentelē. Videnišķi kaima ribų aprašymas

Gretimybē	Gretimio žemės sklypo unikalus Nr.
1-1	<p>626700030038, kerta Siesarties upelī, 626700020024 (i.s.), LVŽ, 626700020178 (i.s.), 626700020008 (i.s.), 626700020191 (i.s.), 626700020027 (i.s.), 626700020194 (i.s.), 626700020273 (i.s.), 626700020185 (i.s.), 626700020240 (i.s.), 626700020159 (i.s.), 626700020304 (i.s.), 626700020168 (i.s.), kerta Siesarties upē, 626700030009, 626700030448, 626700030010, 626700030498, 626700030186, 626700030414, 626700030392, 626700030352, 626700030458, 626700030090, LVŽ, kerta upelī, 626700030509, LVŽ, kerta upelī, LVŽ, 626700030502, LVŽ, 626700030438, 626700030440, 626700030515 (i.s.), 626700030206, 626700030472 (i.s.), 626700030473 (i.s.), 626700030469 (i.s.), 626700030023 (i.s.), 626700030509, LVŽ, 626700030018, 626700030244 (i.s.), LVŽ, 626700030244 (i.s.), 626700030444 (i.s.), 626700030364 (i.s.), 626700030090, 626700030364 (i.s.), 626700030168 (i.s.), LVŽ, 626700030168 (i.s.), 626700030327, 626700030391 (i.s.), 626700030307 (i.s.), 626700030398 (i.s.), 626700030503, 626700030341, 626700030175, 626700030386, 626700030208, 626700030027, 626700030479, 626700030350, 626700030282, 626700030310, 626700030421, 626700030141, 626700030317, 626700030413, 626700030497, kerta vietinēs reikšmēs keliā, 626700030397, 626700030505, 626700030404, 626700030326, 626700030388, 626700030136, 626700030382, 626700030405, 626700030387, 626700030407, LVŽ, kerta vietinēs reikšmēs keliā, 626700030406, 626700030244 (i.s.), 626700030263, kerta vietinēs reikšmēs keliā, 626700030228, 626700030138, 626700030337, 626700030445, kerta krašto keliā Nr.115</p> <p>626700040393, 626700040155, kerta Lēgaus upelī, LVŽ, 626700040207 (i.s.), 626700040107 (i.s.), 626700040373 (i.s.), 626700040484 (i.s.), kerta upelī, LVŽ, 626700040490 (i.s.), 626700040259, 626700040147, 626700040148, 626700040202, 626700040477, 626700040299, LVŽ, 626700040026, kerta vietinēs reikšmēs keliā, 626700040069, 626700040439, 626700040069, LVŽ, 626700040056, LVŽ, 626700040176 (i.s.), kerta vietinēs reikšmēs keliā, LVŽ, 626700040190 (i.s.), 626700040019 (i.s.), LVŽ, 626700040063, LVŽ, 626700040077, kerta vietinēs reikšmēs keliā, 626700040077, 626700040074, 626700040029, kerta krašto keliā Nr.115</p> <p>626700030510, kerta vietinēs reikšmēs keliā, LVŽ, kerta vietinēs reikšmēs keliā, LVŽ, 626700030356, 626700030475, 626700030356, 626700030252, 626700030285, 626700030183 (i.s.), 626700030383 (i.s.), 626700030280 (i.s.), 626700030295 (i.s.), 626700030375 (i.s.), 626700030001, 626700030269 (i.s.), kerta vietinēs reikšmēs keliā, 626700030025 (i.s.), 626700030038</p>

2.2.40 lentelė. Viktoriškių kaimo ribų aprašymas

Gretimybė	Gretimo žemės sklypo unikalus Nr.
1-1	626700020297, 626700020302, 626700020318, kerta vietinės reikšmės kelią, 626700020323, LVŽ, 626700020149 (i.s.), LVŽ, kerta vietinės reikšmės kelią, 626700020198 (i.s.), 626700020211 (i.s.), 626700020069, 626700020068 (i.s.), kerta vietinės reikšmės kelią, 626700020069, 626700020064, 626700020068 (i.s.), kerta vietinės reikšmės kelią, 626700020068 (i.s.), 626700020065 (i.s.), kerta vietinės reikšmės kelią, 626700020317, 626700020058, 626700020213, 626700020317, 626700020166, 622800010578 (i.s.), 622800010010 (i.s.), 622800010210 (i.s.), 626700020297

2.2.41 lentelė. Vileikiškių kaimo ribų aprašymas

Gretimybė	Gretimo žemės sklypo unikalus Nr.
1-1	626700040415, kerta vietinės reikšmės kelią, 626700040049 (i.s.), 626700040418, kerta Lėgaus upelį, 626700040414, 626700040405, 626700040413, 626700040456, 626700040516, 627700010154, 627700010422 (i.s.), 627700010134 (i.s.), 627700010411 (i.s.), 627700010095, kerta vietinės reikšmės kelią, 627700010005, 627700010036 (i.s.), kerta vietinės reikšmės kelią, 627700010072 (i.s.), 627700010060 (i.s.), 627700010074, 627700010154, 627700010051 (i.s.), Molėtų rajono savivaldybės riba, LVŽ, kerta vietinės reikšmės kelią, LVŽ, 626700040520, 626700040416, 626700040415

2.2.42 lentelė. Zujevkos kaimo ribų aprašymas

Gretimybė	Gretimo žemės sklypo unikalus Nr.
1-1	626700020130, 626700020256, 626700020114, kerta vietinės reikšmės kelią, 626700020176 (i.s.), 626700020273 (i.s.), 626700020194 (i.s.), 626700020027, 626700020191, 626700020008, kerta vietinės reikšmės kelią, LVŽ, 626700020130



MOLĖTŲ RAJONO SAVIVALDYBĖS TARYBA

SPRENDIMAS

DĖL SIŪLYMO LIETUVOS RESPUBLIKOS VYRIAUSYBEI NUSTATYTI IR PANAIKINTI MOLĖTŲ RAJONO SAVIVALDYBĖS GYVENAMĄSIAS VIETOVES, SUTEIKTI JOMS PAVADINIMUS IR NUSTATYTI TERITORIJŲ RIBAS

2017 m. vasario 23 d. Nr. B1-12

Molėtai

Vadovaudamasi Lietuvos Respublikos vietos savivaldos įstatymo 16 straipsnio 2 dalies 34 punktu ir 18 straipsnio 1 dalimi, Lietuvos Respublikos teritorijos administracinių vienetų ir jų ribų įstatymo 10 straipsniu, Administracinių vienetų ir gyvenamųjų vietovių teritorijų ribų ir pavadinimų tvarkymo taisyklių, patvirtintų Lietuvos Respublikos Vyriausybės 1996 m. birželio 3 d. nutarimu Nr. 651 „Dėl Administracinių vienetų ir gyvenamųjų vietovių teritorijų ribų ir pavadinimų tvarkymo“, 31.2 punktu, atsižvelgdama į Molėtų rajono savivaldybės tarybos 2014 m. gruodžio 18 d. sprendimą Nr. B1-204 „Dėl Molėtų rajono gyvenamųjų vietovių teritorijų ribų ir pavadinimų tvarkymo specialiojo plano patvirtinimo“, Molėtų rajono savivaldybės tarybos 2014 m. balandžio 24 d. sprendimą Nr. B1-85 „Dėl pritarimo vietos gyventojų apklausos rezultatams“ bei įvertinusi vietos gyventojų apklausos, vykusios nuo 2014 m. vasario 3 d. iki 2014 m. kovo 14 d., rezultatus ir atsižvelgdama į Valstybinės lietuvių kalbos komisijos 2016 m. gruodžio 12 d. išvadą Nr. S1-516-(1.7) „Dėl gyvenamųjų vietovių pavadinimų“,

Molėtų rajono savivaldybės taryba n u s p r e n d ž i a:

1. Siūlyti Lietuvos Respublikos Vyriausybei nustatyti Molėtų rajono savivaldybės gyvenamųjų vietovių teritorijų ribas pagal Molėtų rajono gyvenamųjų vietovių teritorijų ribų ir pavadinimų tvarkymo specialųjį planą, patvirtintą Molėtų rajono savivaldybės tarybos 2014 m. gruodžio 18 d. sprendimu Nr. B1-204 „Dėl Molėtų rajono gyvenamųjų vietovių teritorijų ribų ir pavadinimų tvarkymo specialiojo plano patvirtinimo“.

2. Siūlyti Lietuvos Respublikos Vyriausybei panaikinti:

2.1. Alantos seniūnijos Ukrainkos viensėdį, jo teritoriją priskirti Janonių ir Mokylių kaimų teritorijoms;

2.2. Alantos seniūnijos Naujasodžio kaimą, jo teritoriją priskirti Alantos miestelio teritorijai;

2.3. Čiulėnų seniūnijos Stroliškių viensėdį, jo teritoriją priskirti Anomislio ir Čiulėnų kaimų teritorijoms;

2.4. Dubingių seniūnijos Skauroniškių kaimą, jo teritoriją priskirti Liudgardos viensėdžio teritorijai;

2.5. Giedraičių seniūnijos Lyginių kaimą, jo teritoriją priskirti Miškinių kaimo teritorijai;

2.6. Giedraičių seniūnijos Galinavos viensėdį, jo teritoriją priskirti Giedraičių miestelio teritorijai;

2.7. Jonišio seniūnijos Sliūzų viensėdį, jo teritoriją priskirti aplinkinių kaimų teritorijoms;

2.8. Mindūnų seniūnijos Rašos viensėdį, jo teritoriją priskirti Parašės kaimo teritorijai.

3. Siūlyti Lietuvos Respublikos Vyriausybei pakeisti gyvenamosios vietovės tipą:

3.1. Alantos seniūnijos Adomiškėlio viensėdį pakeisti į Adomiškėlio kaimą;

3.2. Čiulėnų seniūnijos Antadūrės viensėdį pakeisti į Antadūrės kaimą;

3.3. Dubingių seniūnijos Kieriškių viensėdį pakeisti į Kieriškių kaimą;

3.4. Giedraičių seniūnijos Pašilės viensėdį pakeisti į Pašilės kaimą;

3.5. Jonišio seniūnijos Žvėryno viensėdį pakeisti į Žvėryno kaimą;

3.6. Luokesos seniūnijos Šeikiškės viensėdį pakeisti į Šeikiškės kaimą;

3.7. Suginčių seniūnijos Zavytiškio viensėdį pakeisti į Zavytiškio kaimą.

4. Siūlyti Lietuvos Respublikos Vyriausybei pakeisti gyvenamosios vietovės pavadinimą:

4.1. Čiulėnų seniūnijos Padumblės kaimo siūlomas pavadinimas Padumblės I kaimas;

4.2. Čiulėnų seniūnijos Padumblės kaimo siūlomas pavadinimas Padumblės II kaimas;

4.3. Giedraičių seniūnijos Dienavagių kaimo siūlomas pavadinimas Dienavagių I kaimas;

4.4. Giedraičių seniūnijos Dienavagių kaimo siūlomas pavadinimas Dienavagių II kaimas;

4.5. Giedraičių seniūnijos Miškinių viensėdžio siūlomas pavadinimas Miškinių I viensėdis;

4.6. Giedraičių seniūnijos Miškinių viensėdžio siūlomas pavadinimas Miškinių II viensėdis.

5. Siūlyti Lietuvos Respublikos Vyriausybei nustatyti Luokesos seniūnijos Tvarų viensėdžio pavadinimą ir vietovės tipą.

6. Pateikti Lietuvos Respublikos Vyriausybei aiškinamąjį raštą (pagal priedą).


7. Pripažinti netekusiu galios Molėtų rajono savivaldybės tarybos 2016 m. balandžio 29 d. sprendimą Nr. B1-115 „Dėl siūlymo Lietuvos Respublikos Vyriausybei pakeisti Molėtų rajono savivaldybės gyvenamųjų vietovių teritorijų ribas“.

Šis sprendimas gali būti skundžiamas Lietuvos Respublikos administracinių bylų teisenos įstatymo nustatyta tvarka.

Savivaldybės meras



Stasys Žvinys



2017-05-09 Nr. 19-4287

MOLĖTŲ RAJONO SAVIVALDYBĖS TARYBA

SPRENDIMAS

DĖL MOLĖTŲ RAJONO SAVIVALDYBĖS TARYBOS 2017 M. VASARIO 23 D. SPRENDIMO NR. B1-12 „DĖL SIŪLYMO LIETUVOS RESPUBLIKOS VYRIAUSYBEI NUSTATYTI IR PANAIKINTI MOLĖTŲ RAJONO SAVIVALDYBĖS GYVENAMĄSIAS VIETOVES, SUTEIKTI JOMS PAVADINIMUS IR NUSTATYTI TERITORIJŲ RIBAS“ PAKEITIMO

2017 m. balandžio 27 d. Nr. B1-97
Molėtai

Vadovaudamasi Lietuvos Respublikos vietos savivaldos įstatymo 18 straipsnio 1 dalimi ir atsižvelgdama į Lietuvos Respublikos vidaus reikalų ministerijos pastabas,

Molėtų rajono savivaldybės taryba n u s p r e n d ž i a:

1. Pakeisti Molėtų rajono savivaldybės tarybos 2017 m. vasario 23 d. sprendimo Nr. B1-12 „Dėl siūlymo Lietuvos Respublikos Vyriausybei nustatyti ir panaikinti Molėtų rajono savivaldybės gyvenamąsias vietas, suteikti joms pavadinimus ir nustatyti teritorijų ribas“ 2.7 punktą ir jį išdėstyti taip:

„2.7. Joniškio seniūnijos Sliūzų viensėdį.“.

2. Papildyti Molėtų rajono savivaldybės tarybos 2017 m. vasario 23 d. sprendimą Nr. B1-12 „Dėl siūlymo Lietuvos Respublikos Vyriausybei nustatyti ir panaikinti Molėtų rajono savivaldybės gyvenamąsias vietas, suteikti joms pavadinimus ir nustatyti teritorijų ribas“ 5¹ punktu:

„5¹. Siūlyti Lietuvos Respublikos Vyriausybei pakeisti Molėtų miesto ribas pagal pridedamą priedą.“.

3. Pakeisti Molėtų rajono savivaldybės tarybos 2017 m. vasario 23 d. sprendimo Nr. B1-12 „Dėl siūlymo Lietuvos Respublikos Vyriausybei nustatyti ir panaikinti Molėtų rajono savivaldybės gyvenamąsias vietas, suteikti joms pavadinimus ir nustatyti teritorijų ribas“ priedą „Molėtų rajono savivaldybės gyvenamųjų vietovių teritorijų ribų nustatymo ir pavadinimų tvarkymo aiškinamasis raštas“ ir jį išdėstyti nauja redakcija (pridedama).

Šis sprendimas gali būti skundžiamas Lietuvos Respublikos administracinių bylų teisenos įstatymo nustatyta tvarka.

Savivaldybės mero pavaduotojas



Mindaugas Kildišius

Molėtų rajono savivaldybės tarybos
2017 m. vasario 23 d. sprendimo Nr. B1-12
priedas
(Molėtų rajono savivaldybės tarybos
2017 m. balandžio 27 d. sprendimo
Nr. B1-97 priedo redakcija)

MOLĖTŲ RAJONO SAVIVALDYBĖS GYVENAMŲJŲ VIETŲ TERITORIJŲ RIBŲ NUSTATYMO IR PAVADINIMŲ TVARKYMO AIŠKINAMASIS RAŠTAS

Lietuvos Respublikos teritorijos administracinių vienetų ir jų ribų įstatyme gyvenamosios vietovės skirstomos į miestus, miestelius, kaimus ir viensėdžius.

Miestai yra kompaktiškai užstatytos gyvenamosios vietovės, turinčios daugiau kaip 3 tūkst. gyventojų, kurių daugiau kaip 2/3 dirbančiųjų dirba pramonėje, verslo bei gamybinės ir socialinės infrastruktūros srityse.

Miesteliai yra kompaktiškai užstatytos gyvenamosios vietovės, turinčios nuo 500 iki 3000 gyventojų, kurių daugiau kaip pusė dirbančiųjų dirba pramonėje, verslo bei gamybinės ir socialinės infrastruktūros srityse, taip pat tradiciniai miesteliai.

Kaimai yra gyvenamosios vietovės, neturinčios miesto, miestelio ir viensėdžio požymių.

Viensėdžiai yra istoriškai susiformavusios gyvenamosios vietovės, paprastai sudarytos arba kilusios iš vienos sodybos ir turinčios ne daugiau kaip 20 objektų skirtingu adresu.

Seniūnijos aptarnaujama teritorija yra savivaldybės teritorijos dalis, susidedanti iš gyvenamųjų vietovių ar dalies miesto teritorijos. Seniūnija turi savo aptarnaujamos teritorijos ribas ir pavadinimą.

VĮ Registrų centro 2012 m. duomenimis, Molėtų rajono savivaldybėje buvo 1 miestas (Molėtai), 5 miesteliai (Alanta, Balninkai, Dubingiai, Giedraičiai, Joniškis), 791 kaimas ir 99 viensėdžiai. Savivaldybės teritorija suskirstyta į 11 seniūnijų (Alantos, Balninkų, Čiulėnų, Dubingių, Giedraičių, Inturkės, Joniškio, Luokesos, Mindūnų, Suginčių ir Videniškių).

Molėtų miesto teritorijų ribų koordinatės buvo nustatytos 1975 spalio 31 d., kitų gyvenamųjų vietovių teritorijų ribos yra preliminaros. Visų gyvenamųjų teritorijų ribos neatitinka suformuotų žemės sklypų ribų ir esamos infrastruktūros.

Pagrindinė priežastis, dėl kurios buvo organizuotas Molėtų rajono gyvenamųjų vietovių teritorijų ribų ir pavadinimų tvarkymo specialusis planas – daugumos gyvenamųjų vietovių ribos yra nepatvirtintos (sąlyginės) ir labai netikslios, todėl tampa sudėtingi, o kartais ir apskritai neišsprendžiami nekilnojamojo turto, žemės sklypų ribų formavimo, teritorijų planavimo, infrastruktūros vystymo ir kiti uždaviniai. Dėl to nekilnojamojo turto savininkai negali laisvai

disponuoti savo turtu, daug sunkumų patiria potencialūs investuotojai, projektuotojai, planavimo darbus organizuojantys Savivaldybės administracijos darbuotojai. Be to, dabartinės ribos neatitinka galiojančių teisės aktų — Nekilnojamojo turto kadastro, Administracinių vienetų ir jų ribų, Teritorijų planavimo įstatymų reikalavimų. Parengtu planu taip pat sprendžiamos ir aktualios administracinių vienetų nustatymo ir pavadinimų keitimo problemos.

Vadovaujantis Lietuvos Respublikos Vyriausybės 2006 m. sausio 19 d. nutarimu Nr. 54 „Dėl administracinių vienetų ir gyvenamųjų vietovių teritorijų ribų ir pavadinimų tvarkymo“ parengtas Molėtų rajono savivaldybės gyvenamųjų vietovių teritorijų ribų ir pavadinimų tvarkymo specialusis planas nustato tikslias gyvenamųjų vietovių teritorijų ribas. Molėtų rajono savivaldybės seniūnijose buvo vykdomos gyventojų apklausos dėl nustatomų miesto, miestelių, kaimų ir viensėdžių ribų.

1. Gyvenamųjų vietovių teritorijų ribų nustatymo pagrindiniai principai:

1.1. Gyvenamųjų vietovių teritorijos nedalomos administracinių vienetų teritorijų ribomis.

1.2. Vientisas žemės sklypas nedalomas dviem ar daugiau gyvenamųjų vietovių. Gyvenamųjų vietovių teritorijų ribos negali kirsti statinių, kurie suformuoti kaip vienas atskiras nekilnojamasis daiktas, išskyrus inžinerinius statinius (inžinerinius tinklus, susisiektimo komunikacijas ir panašiai), žemės sklypų ribų, išskyrus žemės sklypus, suformuotus geležinkeliams, valstybinės reikšmės miškams, valstybinės ar vietinės reikšmės keliams, hidrografiniams objektams.

1.3. Gyvenamosios vietovės teritorijai priskiriami į ją įsiterpę ar prie jos prisišlieję nedideli (iki 5 hektarų) miško žemės plotai ir vandens telkiniai. Jeigu gyvenamųjų vietovių teritorijas skiria privatūs upeliai ar grioviai, geležinkelis, valstybinės ar vietinės reikšmės kelias arba kiti natūralūs ar dirbtiniai nekilnojamojo turto objektai, gyvenamųjų vietovių ribos nustatomos pagal šiems objektams priskirtų žemės sklypų ribas. Žemės sklypas su nekilnojamojo turto objektu priskiriamas vienai iš gyvenamųjų vietovių, kuri ribojasi su šiuo žemės sklypu.

1.4. Gyvenamoji vietovė, kurios visa teritorija priskiriama kitų gyvenamųjų vietovių teritorijoms, panaikinama.

2. Nustatant gyvenamųjų vietovių teritorijų ribas taip pat vadovautasi principais, kurie nebuvo numatyti minėtame Vyriausybės nutarime:

2.1. Jei kelias neturi jam suformuoto žemės sklypo, tai gyvenamosios vietovės riba vedama menama kelio juosta arba prie kelio esančių sklypų ribomis.

2.2. Jei upės, kanalai, grioviai neturi jiems suformuotų žemės sklypų, tai gyvenamųjų vietovių ribos nustatomos upių, kanalų, griovių viduriu.

2.3. Gyvenamųjų vietovių ribos koreguojamos atsižvelgiant į tai, kokiai gyvenamajai vietai yra priskirti įregistruoti žemės sklypai.

3. Rengiant Molėtų rajono savivaldybės gyvenamųjų vietovių teritorijų ribų ir pavadinimų tvarkymo specialųjį planą panaikinti kelių gyvenamųjų vietovių pavadinimai, o šių vietovių teritorijos priskirtos greta esančioms gyvenamosioms vietovėms:

3.1. Panaikintas Alantos seniūnijos Ukrainkos viensėdis, jo teritorija priskirta Janonių ir Mokylių kaimų teritorijoms, kadangi nebėra išlikusios sodybos. Jo teritorija pagal esamą infrastruktūrą susilieja su gretimais kaimais.

3.2. Panaikintas Alantos seniūnijos Naujasodžio kaimas, jo teritorija priskirta Alantos miestelio teritorijai. Istorškai Alantos dvaras buvo neatskiriama Alantos miestelio dalis. Šiai dienai Alantos dvaro teritorijoje, Naujasodžio kaime, yra Alantos dvaras, Alantos technologijos ir verslo mokykla. Alantos ir Naujasodžio bendruomenės kartu sprendžia socialines ir kultūrines problemas, organizuoja miestelio šventes.

3.3. Panaikintas Čiulėnų seniūnijos Stroliškių viensėdis, jo teritorija priskirta Anomislio ir Čiulėnų kaimų teritorijoms, kadangi nebėra išlikusios sodybos. Jo teritorija pagal esamą infrastruktūrą susilieja su gretimais kaimais.

3.4. Panaikintas Dubingių seniūnijos Skauroniškių kaimas, jo teritorija priskirta Liudgardos viensėdžio teritorijai, gyventojų pageidavimu. Teritoriją apsupta mišku, kuris priklauso Liudgardos viensėdžiui.

3.5. Panaikintas Giedraičių seniūnijos Lyginių kaimas, jo teritorija priskirta Miškinių kaimo teritorijai, kadangi teritorija pagal esamą infrastruktūrą susilieja su gretimu kaimu.

3.6. Panaikintas Giedraičių seniūnijos Galinavos viensėdis, jo teritorija priskirta Giedraičių miestelio teritorijai, kadangi jo didžioji dalis priskiriama besiplečiančiam Giedraičių miesteliui ir turi bendrą infrastruktūrą.

3.7. Panaikintas Joniškio seniūnijos Sliūzų viensėdis, kadangi kaimas neturi savo teritorijos.

3.8. Panaikintas Mėndūnų seniūnijos Rašos viensėdis, jo teritorija priskirta Parašės kaimo teritorijai, kadangi kaimas teritorijos prasme yra Švenčionių rajone. Molėtų rajonui priklauso tik dalis kaimo teritorijos.

Rengiant Molėtų rajono savivaldybės gyvenamųjų vietovių teritorijų ribų ir pavadinimų tvarkymo specialųjį planą, atsiradus sodybai gyventojų pageidavimu nustatomas naujas Luokesos seniūnijos Tvarkų viensėdžio pavadinimas ir vietovės tipas. Tvarkų viensėdis buvo sunykęs.

Rengiant Molėtų rajono savivaldybės gyvenamųjų vietovių teritorijų ribų ir pavadinimų tvarkymo specialųjį planą, dalis Luokesos seniūnijos Ažubalių kaimo, Kanapelkos kaimo ir Promislavos kaimo patenką į Molėtų miesto teritoriją, kadangi šios teritorijos priskiriamos besiplečiančiam Molėtų miestui ir nuo seno yra susietos inžinerine infrastruktūra.

4. Rengiant Molėtų rajono savivaldybės gyvenamųjų vietovių teritorijų ribų ir pavadinimų tvarkymo specialųjį planą, pakeičiami gyvenamųjų vietovių tipai:

4.1. Alantos seniūnijos Adomiškėlio viensėdis keičiamas į Adomiškėlio kaimą, kadangi susikūrė naujos sodybos.

4.2. Čiulėnų seniūnijos Antadūrės viensėdis keičiamas į Antadūrės kaimą, kadangi susikūrė naujos sodybos.

4.3. Dubingių seniūnijos Kieriškių viensėdis keičiamas į Kieriškių kaimą, susikūrė naujos sodybos.

4.4. Giedraičių seniūnijos Pašilės viensėdis keičiamas į Pašilės kaimą, kadangi susikūrė naujos sodybos.

4.5. Joniškio seniūnijos Žvėryno viensėdis keičiamas į Žvėryno kaimą, kadangi susikūrė naujos sodybos.

4.6. Luokesos seniūnijos Šeikiškės viensėdis keičiamas į Šeikiškės kaimą, pagal gyventojų pageidavimą, susikūrus naujoms sodyboms.

4.7. Suginčių seniūnijos Zavytiškio viensėdis keičiamas į Zavytiškio kaimą, kadangi susikūrė naujos sodybos.

5. Rengiant Molėtų rajono savivaldybės gyvenamųjų vietovių teritorijų ribų ir pavadinimų tvarkymo specialųjį planą pakeičiami gyvenamųjų vietovių pavadinimai:

5.1. Čiulėnų seniūnijos Padumblės kaimo siūlomas pavadinimas Padumblės I kaimas, kadangi įregistruotos dvi gyvenamosios vietovės Padumblės kaimo pavadinimu skirtingose, tarpusavyje nesusietose teritorijose.

5.2. Čiulėnų seniūnijos Padumblės kaimo siūlomas pavadinimas Padumblės II kaimas, kadangi įregistruotos dvi gyvenamosios vietovės Padumblės kaimo pavadinimu skirtingose, tarpusavyje nesusietose teritorijose.

5.3. Giedraičių seniūnijos Dienavagių kaimo siūlomas pavadinimas Dienavagių I kaimas, kadangi įregistruotos dvi gyvenamosios vietovės Dienavagių kaimo pavadinimu skirtingose, tarpusavyje nesusietose teritorijose.

5.4. Giedraičių seniūnijos Dienavagių kaimo siūlomas pavadinimas Dienavagių II kaimas, kadangi įregistruotos dvi gyvenamosios vietovės Dienavagių kaimo pavadinimu skirtingose, tarpusavyje nesusietose teritorijose.

5.5. Giedraičių seniūnijos Miškinių viensėdžio siūlomas pavadinimas Miškinių I viensėdis, kadangi įregistruotos dvi gyvenamosios vietovės Miškinių kaimo pavadinimu skirtingose, tarpusavyje nesusietose teritorijose.

5.6. Giedraičių seniūnijos Miškinių viensėdžio siūlomas pavadinimas Miškinių II viensėdis, kadangi įregistruotos dvi gyvenamosios vietovės Miškinių kaimo pavadinimu skirtingose, tarpusavyje nesusietose teritorijose.

Nustačius Molėtų miesto ir Molėtų rajono gyvenamųjų vietovių ribas, bus išspręsti nekilnojamojo turto, žemės sklypų ribų formavimo, teritorijų planavimo, infrastruktūros vystymo, gyvenamosios vietos deklaravimo, adresų suteikimo uždaviniai. Numatomas bendras sprendinių komplekso poveikis – ilgalaikis, turintis teigiamą poveikį darniam teritorijų planavimui, infrastruktūros plėtrai, racionaliam ekonominės ir socialinės aplinkos vystymui.



LIETUVOS RESPUBLIKOS SUSISIEKIMO MINISTERIJA

Biudžetinė įstaiga, Gedimino pr. 17, LT-01505 Vilnius, tel. (8 5) 261 2363,
faks. (8 5) 212 4335, el. p. sumin@sumin.lt.

Duomenys kaupiami ir saugomi Juridinių asmenų registre, kodas 188620589

Vidaus reikalų ministerijai

2017-06-

Nr.

į 2017-05-25

Nr.1D-2833

DĖL LIETUVOS RESPUBLIKOS VYRIAUSYBĖS NUTARIMO „DĖL MOLĖTŲ RAJONO SAVIVALDYBĖS GYVENAMŲJŲ VIETŲ PAVADINIMŲ PAKEITIMO, GYVENAMOSIOS VIETOVĖS NUSTATYMO, GYVENAMŲJŲ VIETŲ PANAIKINIMO, TERITORIJŲ RIBŲ NUSTATYMO IR KEITIMO“ PROJEKTO DERINIMO

Susisiekimo ministerija išnagrinėjo Jūsų 2017 m. gegužės 25 d. raštu Nr. 1D-2833 „Dėl Lietuvos Respublikos Vyriausybės nutarimo „Dėl Molėtų rajono savivaldybės gyvenamųjų vietovių pavadinimų pakeitimo, gyvenamosios vietovės nustatymo, gyvenamųjų vietovių panaikinimo, teritorijų ribų nustatymo ir keitimo“ projekto derinimo“ pateiktą derinti Lietuvos Respublikos Vyriausybės nutarimo „Dėl Molėtų rajono savivaldybės gyvenamųjų vietovių pavadinimų pakeitimo, gyvenamosios vietovės nustatymo, gyvenamųjų vietovių panaikinimo, teritorijų ribų nustatymo ir keitimo“ projektą ir informuoja, kad pagal kompetenciją pastabų ir pasiūlymų neturi.

Susisiekimo viceministras

Paulius Martinkus

E. Savickas, tel. (8 5) 239 3848, el. p. evaldas.savickas@sumin.lt



LIETUVOS RESPUBLIKOS ŽEMĖS ŪKIO MINISTERIJA

Vidaus reikalų ministerijai

2017-06-13 Nr. 2D-2119 (12.145)
Į 2017-05-25 Nr. 1D-2833

DĖL LIETUVOS RESPUBLIKOS VYRIAUSYBĖS NUTARIMO PROJEKTO

Išnagrinėję Lietuvos Respublikos Vyriausybės nutarimo „Dėl Molėtų rajono savivaldybės gyvenamųjų vietovių pavadinimų pakeitimo, gyvenamosios vietovės nustatymo, gyvenamųjų vietovių panaikinimo, teritorijų ribų nustatymo ir keitimo“ projektą informuojame, kad pagal kompetenciją pastabų ir pasiūlymų neturime.

Viceministras

Saulius Savickis

Palmira Petniūnienė, tel. (8 5) 210 0525, el. p. palmira.petniuniene@zum.lt

Biudžetinė įstaiga
Gedimino pr. 19
01103 Vilnius
Tel. (8 5) 239 1001
Faks. (8 5) 239 1212

El. paštas zum@zum.lt
<http://www.zum.lt>
Duomenys kaupiami ir saugomi
Juridinių asmenų registre
Kodas 188675190

Atsiskaitomoji sąskaita
LT674010042400070079
AB DNB bankas





LIETUVOS CENTRINIS VALSTYBĖS ARCHYVAS

Biudžetinė įstaiga, O. Milašiaus g. 21, LT-10102 Vilnius, tel. (8 5) 247 7830, faks. (8 5) 276 5318, el. p. lcva@archyvai.lt
Duomenys kaupiami ir saugomi Juridinių asmenų registre, kodas 190764187.

Molėtų rajono savivaldybės administracijai
Vilniaus g. 44
LT-33140 Molėtai

2016-12-13 Nr. R2-126
Į 2016-12-02 Nr. B22-1958

DĖL TVORKŲ (TVARKŲ) VIETOVĖS

Siunčiame leidinio „Lietuvos apgyventos vietos“ („Lietuvos apgyventos vietos“, 1925 m., Kaunas, antraštinis lapas, l. 436–437, 444–445) ištraukų, Žemės ūkio rūmų archyvine fonde, Utenos apskrities Malėtų (pavadinimas – taip dokumente) valsčiaus žemės ūkio tarybų rinkimų komisijos 1927 m. byloje esančio I Malėtų seniūnijos rinkimų sąrašo (be datos; F. 1357, ap. 12, b. 252, l. 50) ištraukos, Utenos apskrities Molėtų valsčiaus Inketrių dvaro su Smilgiškių kaimu ganiavos servitutų likvidavimo 1931 m. plano, patvirtinto 1932-04-13 (F. 1250, ap. 4, b. 20/531), ištraukų, Vyriausiosios žemės rūšiavimo komisijos archyvine fonde, Utenos apskrities Molėtų valsčiaus Molėtų seniūnijos žemės išskirstymo rūšimis dokumentų byloje esančių žemės ištyrimo 1934-07-12 žiniaraščių Nr. 116 ir Utenos apskrities žemės rūšiavimo komisijos 1935-06-17 protokolo Nr. 77 (F. 1251, ap. 1, b. 5210, l. 273, 274 a. p., 280, 281 a. p., 279) ištraukų, Žemės ūkio ministerijos Melioracijos departamento archyvine fonde, Utenos apskrities vietovių pavadinimų sąrašų byloje esančio Utenos apskrities Malėtų valsčiaus 1939-12-13 sąrašo (F. 903, ap. 5, b. 269, l. 17, 20 a. p.–21) ištraukų, Lietuvos statistikos vadybos archyvine fonde, visuotinio Lietuvos generalinės srities gyventojų 1942-05-27 surašymo žiniose esančių Utenos apskrities Malėtų valsčiaus Tvorkų kaimo gyventojų Ivanausko Jono ir Ivanausko Petro buto – ūkio lapų Nr. 1 ir Nr. 2 (F. R-743, ap. 2, b. 8596, l. 65, 67) ištraukų kopijas.


Pagal Jūsų pateiktus duomenis, daugiau žinių apie Utenos apskrities Molėtų (Malėtų) valsčiaus Tvorkų (Tvarkų) vietovės tipą (palivarką, vienkiemį, kaimą) archyve saugomuose fonduose nerasta.

PRIDEDAMA. 15 lapų.

Direktorius

Dalius Žižys

Nijolė Juodzevičiūtė, (8 5) 247 7834



LIETUVOS APGYVENTOS VIETOS.

Pirmojo visuotinio Lietuvos gyventojų
1923 m. surašymo duomenys.



KAUNAS.

1925 m.

Kopija tikra

J. D. 1925

Eil. Nr. - N. d. ord.	Taik. teis. nuov. Nr. - Nr. du district du juge de paix	Polic. nuov. Nr. - Nr. du circonscription policière	Apygyventos vietos pavadinimas ir rūšis. Espèce et nom des localités habitées.		Skaičius: Nombre des: Gyventojų. Prodl. - lueks. (Kilom.)	
111	d.	d.	Sudalaukės km.	.	8	44
112	.	.	Sundutiškio "	.	5	33
113	.	.	Šarkių km.	.	18	86
114	.	.	Ščiurto vs.	.	4	30
115	.	.	Šiliniškės vs.	.	6	42
116	a	a	Šipiniškio "	.	4	20
117	a	a	Siškinių km.	.	49	256
118	.	.	Šlapimo vs.	.	5	24
119	v	v	Traniškio vs.	.	4	33
120	.	.	Trinkūnų km.	.	15	67
121	.	.	Trudos vs.	.	1	8
122	.	.	Uniškės "	.	5	32
123	.	.	Vaidžiūškių km.	.	5	28
124	n	n	Varaučiškės vs.	.	5	35
125	.	.	Varniškės I "	.	3	19
126	.	.	Varniškės II "	.	3	20
127	n	n	Vasuliškės "	.	9	56
128	.	.	Vėžiškės km.	.	6	32
129	.	.	Vidiškės "	.	7	36
130	.	.	Vilkarių vs.	.	4	21
131	.	.	Vilkakalnių vs.	.	2	7
132	.	.	Zablutiškės "	.	2	10
133	.	.	Zacišek vs.	.	1	12
134	.	.	Žezdrėlės "	.	2	18
135	.	.	Žvirbliškės km.	.	8	43
Iš viso valsčiuje						
IX. Malėlių valsč.					1055	6090
1	.	.	Adameitiškių km.	.	4	13
2	.	.	Adomiškio (Jodėnų) vs.	.	1	5
3	.	.	Aidiečių km.	.	8	38
4	.	.	Aigelių "	.	3	17
5	.	.	Aiterados vs.	.	2	12
6	.	.	Akmenos (Jodėnų) vs.	.	1	8
7	.	.	Akmenių km.	.	28	128
8	.	.	Aktapolio "	.	6	37
9	.	.	Alksnėpio km.	.	3	17
10	.	.	Alksniškių (Vynogriškių) km.	.	8	32
11	.	.	Andrašiūnų vs.	.	1	8
12	.	.	Andrašiūnų km.	.	9	57
13	.	.	Anomislė dv.	.	1	53
14	.	.	Antadurės km.	.	4	36
15	.	.	Antaniškių (Vikėnų) vs.	.	1	5
16	.	.	Antagalanų vs.	.	4	36
17	.	.	Antaigių km.	.	3	19
18	.	.	Antajuodižių km.	.	6	34
19	.	.	Antalakajos "	.	9	70

Eil. Nr. - N. d. ord.	Taik. teis. nuov. Nr. - Nr. du district du juge de paix	Polic. nuov. Nr. - Nr. du circonscription policière	Apygyventos vietos pavadinimas ir rūšis. Espèce et nom des localités habitées.		Skaičius: Nombre des: Gyventojų. Prodl. - lueks. (Kilom.)	
20	d.	d.	Antanalkėsčio vs.	.	1	10
21	.	.	Antanaukos vs.	.	1	7
22	.	.	Antapuntės vs.	.	1	10
23	.	.	Antapuntės vs.	.	4	23
24	.	.	Antatiškių (Burneikų) km.	.	12	67
25	a	a	Apkartių km.	.	3	21
26	.	.	Arelynos vs.	.	1	5
27	v	v	Aškaltupės vs.	.	2	10
28	.	.	Aškinių km.	.	7	61
29	.	.	Aukštadvario I vs.	.	4	22
30	.	.	Aukštadvario II (Pabiržės) vs.	.	2	17
31	.	.	Aukštakalnio (Jodėnų) vs.	.	1	7
32	.	.	Aukšlynės vs.	.	3	23
33	n	n	Aukštapolio (Jodėnų) vs.	.	1	4
34	.	.	Aušros (Jodėnų) vs.	.	1	7
35	.	.	Aušros (Vikėnų) vs.	.	1	3
36	n	n	Aveliškių (Ažusienio) km.	.	5	32
37	.	.	Aželiškių vs.	.	3	19
38	.	.	Ažubalių km.	.	31	143
39	.	.	Ažulakesos km.	.	7	22
40	.	.	Ažulakesos vs.	.	2	10
41	.	.	Ažuožerių km.	.	25	129
42	.	.	Ažuraisčio vs.	.	2	16
43	.	.	Ažuraisčio vs.	.	2	17
44	.	.	Ažusienio I vs.	.	1	9
45	.	.	Ažusienio II vs.	.	1	8
46	.	.	Ažušilių km.	.	18	96
47	a p.	a p.	Ažušilių vs.	.	1	6
48	.	.	Bajorų (Miškiškių II) km.	.	9	46
49	.	.	Balčėnų km.	.	7	51
50	s	s	Baltadvario mal.	.	1	7
51	.	.	Baltalos vs.	.	1	11
52	.	.	Balsaviškių (Jodėnų) vs.	.	1	6
53	.	.	Baltadvario dv.	.	7	45
54	.	.	Baraukos Naujosios vs.	.	1	2
55	.	.	Batėnų km.	.	22	123
56	.	.	Batanavos pv.	.	2	5
57	.	.	Bebrusų km.	.	12	74
58	.	.	Bebrusų pv.	.	1	20
59	.	.	Bebrusų dv.	.	1	26
60	.	.	Beinašilių vs.	.	3	22
61	.	.	Bendrių pv.	.	2	7
62	.	.	Bijutiškio dv.	.	4	53
63	.	.	Bimbiriškių km.	.	8	38
64	.	.	Bimbirių vs.	.	1	9
65	.	.	Bimbirių km.	.	11	52
66	.	.	Dirželos vs.	.	2	12

Utenos apskr. 1925 m. I. 436, 437

Ell. Nr. - " - "	Tāl. teik. nuov. Nr. - Nr.	du district du juge de paix	Police. nuov. Nr. - Nr. du circonscription policière	Apgyventos vietas pavadināšanas ir rūsīs:	Skatītus: Nombros: des:
Ell. Nr. - " - "	Tāl. teik. nuov. Nr. - Nr.	du district du juge de paix	Police. nuov. Nr. - Nr. du circonscription policière	Spēce et nom des localités habitées.	Orķi(klēm) Prod. - lūx Gyventoj. Hab.:
396	v.			Vileikiškio II vs.	4 22
397				Vilkakumpio "	3 12
398				Vilkiškių km.	4 20
399	o			Viljočių "	26 112
400	o			Vinūnčių vs.	1 5
401	u			Vyšnelos "	2 6
402	u			Vyšnelos "	2 21
403	u			Vyšnelaukos (Vikėnų) vs.	1 5
404	u			Vytiškių vs.	1 9
405	u			Vyžinių km.	21 122
406	u			Vyspos (Salos) vs.	1 6
407	u			Vladimeraukos "	5 20
408	u			Zagurliškių "	2 13
409	u			Zamokų km.	20 90
410	u			Zamokėlių km.	12 63
411	u			Zufevkos (Padrumslis) vs.	3 19
412	u			Žagarų km.	3 22
413	u			Žetoniškės vs.	1 16
414	u			Žičkių km.	23 130
415	u			Žiediešėlių km.	7 38
416	u			Žiedieškių pv.	2 23
417	u			Žiūrų km.	14 67
418	u			Žiūrų vs.	1 7
419	u			Žižmaukos dv.	4 38
420	u			Žunkiškių km.	4 20
421	u			Žyvenų "	35 190
422	u			Žvirbliškių vs.	6 30
423	u			Žvirbliškių "	2 15
				Išviso valsčiuje	2842 16597
				X. Skemonių valsč.	
1				Adampolio vs.	1 5
2				Alkočiškio "	1 7
3				Audeniškio "	1 10
4				Aukštadvario vs.	1 7
5				Autožerio (Untozerio) vs.	3 21
6				Ažionių km.	19 105
7				Ažuoraicišo vs.	1 8
8				Balalių I "	2 11
9				Baleslavos "	1 9
10				Balūšavos "	4 21
11				Bijaičių km.	12 69
12				Bijaičių vs.	3 23
13				Braniškio vs.	1 16
14				Civiliškio "	2 16
15				Degeliškio "	1 10
16				Dembuvkos vs.	1 10

Actives dominica valstības arhīvs

Lexington, Act. 2/22/91. Mr. J. A. 1325m 444,445

50

Utenos apskr. Malitių valsčius

Es. Malitių seniūnijos

rinkimų sąrašas.

Pavarde ir vardas	Amžius	gyvenamoji vieta	valdomos žemės plotas	Arto kuro bako ūkis valdomas	Pastaba
Aleškevičius Jonas	55	Reliū k.	12 $\frac{1}{2}$ ha	duo senų	✓
" Jurgis	60	"	10 $\frac{1}{2}$	lainų	✓
" Tomas	42	"	8 $\frac{1}{2}$	"	✓
" Jurgis	27	Kijeliū k.	6 $\frac{1}{2}$	"	✓
Burkeina elikada	70	Malitių m.	3	"	
Bunauskas Juozas	40	Pramislauk	42	duo 1922 m.	
Banevičiūtė Onuė	25	Kijeliū k.	2 $\frac{1}{4}$	duo senų, laim.	✓
Banevičius Antanas	56	"	4 $\frac{1}{2}$	"	✓
" Matas	60	"	8 $\frac{3}{4}$	"	✓
" Petras	35	"	10 $\frac{1}{4}$	"	✓
" Alphonas	28	"	10 $\frac{1}{4}$	"	
Bareikis Karys	42	"	15	"	✓
Bareikienė Jorapota	55	"	6 $\frac{3}{4}$	"	✓
Bunauskas Stepas	50	Tuorup.	66	"	
Bušys Kąjetonas	35	Paduarnis	22	"	
Bareikis Antanas	35	Šilvų m.	11	"	✓
" Karys	30	"	5 $\frac{3}{4}$	"	✓
" Starys	35	"	8 $\frac{3}{4}$	"	✓
" Antanas	45	"	6	"	✓
" Igna	40	"	6	"	
" Starys	60	"	9 $\frac{3}{4}$	"	✓
" Juseas	50	"	4 $\frac{3}{4}$	"	
" Julė	40	"	4 $\frac{3}{4}$	"	
" Starys	35	"	4 $\frac{3}{4}$	"	✓
Bumbrasas Albinas	30	Kijeliū k.	2 $\frac{1}{4}$	"	✓

Kopija tikra

Reikalinga patvirtinti

skyriaus, dekanatų

Lietuvos

16 12 13

Lietuvos centrinis valstybės archyvas

F.1357 Ap. 12 B. 252. 50

Jakobėlių duaro su Smilgiškių kaimu gausios servitutų
 žemės Tvarhymo Departamento maldininko Japaučio Juozo
 at trys ha trisdesimį penkį arai (23,35 ha).

Srefinamosios žemės:

nuo Alibi B Žūrų vienk. Gelakausko Alatau žemė.

- B " C 1928 met. išskirstyto viensėdžiū žūrų kaimo žemės sklyp. 13 Nr.
- C " D Smilgiškių kaimo ūkininkų žemė.
- D " E Torkų vienk., Alfabienės Jozanos "
- E " A 1928 met. išskirstyto vienk. Žūrų k. žemės sklyp. 14 Nr.
- F " G Smilgiškių kaimo ūkininkų žemė.
- G " H Padvarnių k. vienk. Gegužio Stasio "
- H " J Jakobėlių pols. Maželio Jono ir Prudziarų Jurgio įpėd. žemė
- J " I 1928 met. išskirstyto vienk. Žūrų k. žemės sklyp. 15 Nr.
- M " K Smilgiškių kaimo ūkininkų žemė.
- K " L Padvarnių k. vienk. Jakubionio Geko "
- L " M " " " Adomėno Lignzo "

Ulypsio
 jo Naloro
 bašmėji:
 mai.

149 Nr. - 60 dar.

Kopija tikra

1.8.2016

L



Lietuvos centrinis valstybės archyvas
 1250 Ap. 4 B. 20/531

F. 1210

B. 4

B. 20/531

[illegible]

1250 4 20/531

177

Žemės ištyrimo žiniaraštis Nr. 116 243

1. Utenos apskr. Molėtų valsč. Tvorčių kaim. (paliv.)

2. Savininko pavardė ir vardas Plekšniūnė-Isaraite Janina

3. Tiriamojo žemės ploto vardas Tvorčių palivaržas

4. Bendras tiriamojo ploto dydis: iš dokumento ar plano ha

Plotas imtas iš valsč. žemės iš Valsčiaus V-bos sąrašo 66.0 ha

25 ha, gražinto miško vėlesniu išmatavimu ha

Romisijos apskaitymu savininko pareiškimu 91.0 ha

(Savininko parašas) Žau. Lys. A. Sadauskas; Valsčiaus: J. Isaraite

5. Tiriamajame plote yra: Senūnas: Vėlas

	Iš plano	Iš vals. Valdyb. sąrašo	Savininko parešk.	Žemės tyrėjo apskaitymu	Pastaba
Ariamos žemės				2,5	
Pievi				5,0	
Paliekama, kaip suprojektuota žemės				8,0	
Čiurkų Komisijos Pamininkas				25,0	
Miško				7	
Durpynų					
Vandens					
Žemės mokesniais neapdėdamų plotų				0,5	

6. Tam pačiam savininkui be aprašomo šiame žiniaraštyje ploto dar priklauso

(nurodyti, kur ir kiek žemės priklauso ir jų vardus)

7. Tiriamojo žemės ploto žemė yra tris juose gabaluose

(nurodyti ar yra viename gabale ar keliuose, ar eina prorežialis;

jei atskiri gabalai turi savo vardus, tai nurodyti juos).

8. Į kuriuos miestus ir miestelius yra mažiau kaip 10 kilometr. ir kiek, būtent. Jei artimiausias miestas toliau kaip už 10 klm., tai nurodyti jo vardą ir kiek klm. į jį

Utena - 42 klm., Molėtų - 6 klm.

9. Einant žemės valstybinio mokesnio įstatymu mokama mokesnių: už ha

I rūš., už ha II rūš., už 44 ha III rūš., už ha IV rūš. 22 ha

mokesniais neapdėta.

10. Kuriuos žemės plotus prašo ištirti savininkas

14. Ariamosios žemės plotuose yra šių dirvožemio tipų (V. Ž. Nr. 141 priedas).

1) IV-č, III-č, III-č/c

Svarbiausieji dirvožemio tipo vyraują sekamose ištirto ploto vietose:

1) 1 puov. - III-č; 2, 3, 4, 5 puov. IV-č; 6 puov. III-č/c

15. Ištirtas plotas šiaip tikslinga suskirstyti rūšimis mokesniais apdėjimo reikalui:

Žemės naudojimo rūšys	I rūš. ha	II rūš. ha	III rūš. ha	IV rūš. ha	Mokesn. neapd.	PASTABOS
Ariama žemė			35	145		
Pievos				50		
Ganyklos				80		
Miškas				250		
Durpynai				—		
Vandenys				—		

žemės plotų (be miškų ir vandenų) mokesniais neapdedamų 0,5 ha.

16. Ūkiui yra šių nepatogumų (28 § Instr.).

Darant tyrinėjimus dalyvavo: Valsčiaus Valdybos atstovas
seniūnas P. Pals, Nuomininkas B. Pals, savininkas B. Pals

Žem. tip. pat. Savlauskas

1939 m. liepos mėn. 12 d.
(parašai)

Kopija tikta
Rasymų dok.

16 12 13



Žemės ištyrimo žiniaraštis Nr. 1161.

280

1. Ulenos apskr. Molėtų valsč. Tvorų kaim. (paliv.)

2. Savininko pavardė ir vardas Bakumoni Elena, valdo žemės Aleksandras - Isarai 78

3. Tiriomojo žemės ploto vardas "Lazantės miškas"

4. Bendras tiriomojo ploto dydis: iš dokumento ar plano ha

*) Žemę savininkas gražino iš Valsčiaus V-bos sąrašo 39,9 ha

vyriausybės 32,9 ha plote vėlesniu išmatavimu ha

Prisama žemė 4,48 ha plote išužuota prie Razimės-Įgaliočių savininko pareiškimu 28,42 ha

raus seninijos, Nut. 123/17 Nr. Įgaliočių (Savininko parašas) J. Bakumoni

5. Tiriama jame plote yra:

	Iš plano	Iš valsč. dydžių sąrašo	Savininko pareišk.	Žemės tyrėjo apskaitų	Pastaba
Ariamos žemės					
Pievių					
Ganyklų				1,5	
Miško				25,5	
Durpynų					
Vandenų					
Žemės mokesniais neapdėtamų plotų:				1,42	

6. Tam pačiam savininkui be aprašomą šiame žiniaraštyje ploto dar priklauso

(nurodyti, kur ir kiek žemės priklauso ir jų vardus)

7. Tiriomojo žemės ploto žemė yra vienovienė gabalė (nurodyti ar yra vienovienė gabalė ar keliuose, ar eina praežiatis;

jei atskiri gabalai turi savo vardus, tai nurodyti juos).

8. Į kuriuos miestus ir miestelius yra mažiau kaip 10 kilometr. ir kiek, būtent. Jei artimiausias miestas toliau kaip už 10 klm., tai nurodyti jo vardą ir kiek klm. į jį

Utena - 42 klm., Molėtų - 6 klm.

9. Einant žemės valstybinio mokesnio įstatymu mokama mokesnių: už ha

I rūš., už ha II rūš., už ha III rūš., už 39,9 ha IV rūš. ha

mokesniais neapdėta.

10. Kuriuos žemės plotus prašo ištirti savininkas

14. Ariamosios žemės plotuose yra šių dirvožemio tipų (V. Ž. Nr. 141 priedas).

1) _____

Svarbiausieji dirvožemio tipo vyraują sekamose ištirto ploto vietose:

1) _____

15. Ištirtas plotas šiaip tikslinga suskirstyti rūšimis mokesniais apdėjimo reikalu:

Žemės naudojimo rūšys	I rūš. ha	II rūš. ha	III rūš. ha	IV rūš. ha	Mokesn. neapd.	PASTABOS
Ariama žemė				—		
Pievos				—		
Ganyklos				1,5		
Miškas				26,5		
Durpynai				—		
Vandenys				—		

žemės plotų (be miškų ir vandenių) mokesniais neapdedamų 1,42 ha.

16. Ukiui yra šių nepatogumų (28 § Instr.).

Darant tyrinėjimus dalyvavo: Valsčiaus Valdybos atstovas

seniūnas

Įgaliojime
savininkas

1934 m. lapas mėn. 12 d.

(parašai)

Gen. Tyr. Rut. Sadauskas



Lietuvos centrinis valstybės archyvas

1251 Ap. 1 B. 5210.2119

17

Utenos apskrities, Malėtų valsčiaus kaimų
s a r a š a s .

surašytas 1939 m. XII mėn. 13 d.

Eil. Nr.	Dabartinis kaimo pavadinimas	Buvusis kaimo pavadinimas	Kuriam valsč. anksčiau priklausė	Kada prie dabartinio valsč. pri- skirtas	Pastaba
1	Aktapolio	Aktapolio	Malėtų valsč.	Nuo išikūr.	
2	Ažubalių	Ažubalių	"	"	
3	Ažulakesos I	Ažulakesos I	"	"	
4	Ažulakesos II	Ažulakesos II	"	"	
5	Alikšniškių	Alikšniškių	"	"	
6	Alikšnepievio	Alikšnepievio	"	"	
7	Ažusienio I	Ažusienio I	"	"	
8	Ažusienio II	Ažusienio II	"	"	
9	Aiterados	Aiterados	"	"	
10	Antadūrės	Antadūrės	"	"	
11	Akmenių	Akmenių	"	"	
12	Ažušilių vk.	Ažušilių vk.	"	"	
13	Andrioniškių	Andrioniškių	"	"	
14	Ažušilių km.	Ažušilių km.	"	"	
15	Ažuožerių	Ažuožerių	"	"	
16	Antagalonės	Antagalonės	"	"	
17	Aškalupės	Aškalupės	"	"	
18	Antajuodžių	Antajuodžių	"	"	
19	Adomaitiškių	Adomaitiškių	"	"	
20	Antapuntės vk.	Antapuntės vk.	"	"	
21	Antapuntės km.	Antapuntės km.	"	"	
22	Antailgių	Antailgių	"	"	
23	Apkartų	Apkartų	"	"	
24	Ažuraisčių	Ažuraisčių	"	"	
25	Antalakajų	Antalakajų	"	"	
26	Aukštuolių	Čiulų dv.	"	"	
27	Aželiškių	Aželiškių	"	"	
28	Andrašiūnų	Andrašiūnų	"	"	
29	Arelinės	Arelinės	"	"	
30	Aveliškų	Aveliškų	"	"	
31	Antatiškių	Antatiškių	"	"	
32	Aukštadvario I	Aukštadvario I	"	"	
33	Aukštadvario II	Aukštadvario II	"	"	
34	Aigelių	Aigelių	"	"	
35	Akmenos	Akmenos	"	"	
36	Aušros	Aušros	"	"	
37	Adomiškio	Adomiškio	"	"	
38	Aukštapolio	Aukštapolio	"	"	
39	Aukštakalnio	Aukštakalnio	"	"	
40	Aidiečių	Aidiečių	"	"	

27	Strališkių	Strališkių	Malėtų v.	Nuo įsikūr.	385	Vaikštėnų	Vaikštėnų	Malėtų v.	Nuo įsikūr.
28	Spaskų	Spaskų	"	"	386	Vilkakumpio	Vilkakumpio	"	"
29	Salos	Salos	"	"	387	Vižinių	Vižinių	"	"
40	Sadėnų	Sadėnų	"	"	388	Vanagiškių	Vanagiškių	"	"
41	Stirnių km.	Strinių km.	"	"	389	Varniškių	Varniškių	"	"
42	Sklėriškių km.	Sklėriškių km.	"	"	390	Vilijočių	Vilijočių	"	"
43	Sklėriškių II vk.	Sklėriškių II vk.	"	"	391	Veželių	Veželių	"	"
44	Sunkladiškių	Sunkladiškių	"	"	392	Viktariškių	Viktariškių	"	"
45	Saladiškių	Saladiškių	"	"	393	Višnelkos	Višnelkos	"	"
46	Sandiškių	Sandiškių	"	"	394	Višnelos	Višnelos	"	"
47	Stalieriškių	Stalieriškių	"	"	395	Vladimieraukos	Vladimieraukos	"	"
48	Smelinkos	Smelinkos	"	"	396	Viktapolio	Viktapolio	"	"
49	Šilų	Šilų	"	"	397	Vileikiškių	Vileikiškių	"	"
50	Ščiuriškių km.	Ščiuriškių km.	"	"	398	Vileikiškių II	Vileikiškių II	"	"
51	Ščiuro vk.	Ščiuro vk.	"	"	399	Videniškių	Videniškių	"	"
52	Šeikiškių polv.	Šeikiškių polv.	"	"	400	Zagurtiškių	Zagurtiškių	"	"
53	Šešuolkų	Šešuolkų	"	"	401	Zamokėlių	Zamokėlių	"	"
54	Šakališkių	Šakališkių	"	"	402	Zunkiškių	Zunkiškių	"	"
55	Šaukšteliškių km.	Šaukšteliškių km.	"	"	403	Zamokų	Zamokų	"	"
56	Šaukšteliškių vk.	Šaukšteliškių vk.	"	"	404	Zujaukos	Zujaukos	"	"
57	Šlapių	Šlapių	"	"	405	Žiūrų km.	Žiūrų km.	"	"
58	Šiaučiuniškių	Šiaučiuniškių	"	"	406	Žiūrų vk.	Žiūrų vk.	"	"
59	Šiurpiškių	Šiurpiškių	"	"	407	Žvirbliškių km.	Žvirbliškių km.	"	"
60	Šaltupio	Šaltupio	"	"	408	Žvirbliškių km.	Žvirbliškių km.	"	"
61	Ščiuro vk.	Ščiuro vk.	"	"	409	Žiediškelės km.	Žiediškelės km.	"	"
62	Šniurų vk.	Šniurų vk.	"	"	410	Žiediškelės polv.	Žiediškelės polv.	"	"
63	Šeštokiškių	Šeštokiškių	"	"	411	Žičkų km.	Žičkų km.	"	"
64	Šimėnų	Šimėnų	"	"	412	Žagarių	Žagarių	"	"
65	Šaltupio	Šaltupio	Aluntos v.	Nuo 1923 m.	413	Žvinėnų	Žvinėnų	"	"
66	Šeikių	Šeikių	Malėtų v.	Nuo įsikūr.					
67	Švedų	Švedų	"	"					
68	Šiaudiškių	Šiaudiškių	"	"					
69	Tvorkų	Tvorkų	"	"					
70	Trundiškių	Trundiškių	"	"					
71	Taitiškių	Taitiškių	"	"					
72	Talieju	Talieju	"	"					
73	Utiškių	Utiškių	"	"					
74	Ulžių	Ulžių	"	"					
75	Uličelės	Uličelės	"	"					
76	Vilkiškių	Vilkiškių	"	"					
77	Verkių	Verkių	"	"					
78	Vatikių	Vatikių	"	"					


 Virsaitis
 Sekretorius
 16 12 13
 Lietuvos centrinis valstybės archyvas
 R. 205 Ap. 5 B. 263 L. 202 p. 21

Zählungsbezirk
Surašymo rajono Nr. 1Zählbezirk
Surašymo apylinkės Nr. 4 6

Allgemeine Volkszählung im Generalbezirk Litauen am 27. Mai 1942. — Visuotinis Lietuvos Generalinės Srities Gyventojų surašymas 1942 m. gegužės mėn. 27 d.

WOHNUNGS-HAUSHALTUNGSLISTE — BUTO-ŪKIO LAPAS Nr. 321

A. Kreis Litėnos
 Apskritis
 B. Amtsbezirk Mačiotų
 Valsčius
 C. Dorf, Gut Puonys
 Kaimas, dvaras
 D. Name u. Vorname des Wohnungs-Haushaltungsinhabers
 Buto-ūkio šeimininko pavardė ir vardas

Stadt, Ortschaft
 Miestas, miestelis
 Strasse, Platz
 Gatvė, aikštė Nr. , W./bt. Nr.

Jonas Kas Jonas

ALLGEMEINE ERLÄUTERUNGEN.

1. Wann wird eine gesonderte Wohnungs-Haushaltungsliste ausgefüllt. Gesonderte Wohnungs-Haushaltungsliste wird für jede Wohnung-Haushaltung und für jede Anstalt des gemeinschaftlichen Lebens ausgefüllt.

2. Wer füllt die Wohnungs-Haushaltungsliste aus. Die Wohnungs-Haushaltungsliste füllt der Inhaber der Wohnung-Haushaltung und in der Verhinderung der Zähler aus. Für die Anstalten des gemeinschaftlichen Lebens füllt der Leiter dieser Anstalt die Wohnungs-Haushaltungsliste aus.

Nr. und Punkten A, B, C, D der Liste werden von Zählern ausgefüllt.

3. Welche Personen werden in die Wohnungs-Haushaltungsliste eingetragen. In die Liste werden sämtliche ständigen Bewohner der Wohnung-Haushaltung eingetragen, ungeachtet dessen, wo sie sich am 26. Mai 1942 24 Uhr befunden haben sowie alle vorübergehend anwesenden (nicht ständige) Bewohner. Die deutschen und verbündeten Wehrmachtangehörigen sowie die Personen der deutschen Zivilverwaltung und Kriegsgefangenen werden in die Liste nicht eingetragen. Alle sonstigen Ausländer und Staatenlose werden in die Liste eingetragen und machen dieselben Angaben wie die Einwohner des Generalbezirks.

Die am 26. Mai 1942 bis 24 Uhr und genau um 24 Uhr Geborenen werden eingetragen, dagegen die nach 24 Uhr Geborenen werden nicht eingetragen. Umgekehrt, die am 26. Mai 1942 bis 24 Uhr sowie um 24 Uhr Gestorbenen werden nicht eingetragen, dagegen die nach 24 Uhr Gestorbenen werden eingetragen.

Die ständigen Bewohner der Wohnung-Haushaltung werden im I. Punkt der Liste und die vorübergehend Anwesenden im II. Punkt eingetragen.

4. Wer gilt als ständiger Bewohner. Als ständige Bewohner gelten sämtliche Personen, welche in der zu zählenden Wohnung-Haushaltung ständig wohnen und einen beständigen Beruf haben. Falls die Zählperson im anderen Orte, als seine Wohnung sich befindet, seinen Beruf ausübt, so gilt sie als ständiger Bewohner des Ortes, wo sie seine Wohnung hat. Falls die Person keinen ständigen Wohnort hat, so gilt als ständiger Wohnort der Ort, wo sie sich während der Zeit der Zählung aufhält. Die Schüler gelten während der Schulzeit als ständige Bewohner des Ortes, an dem sie in der Zeit des Schulbesuches wohnen. Die Sträflinge gelten als ständige Bewohner des Gefängnisses. Die Kranken in Krankenhäusern gelten nicht als ständige Bewohner der Krankenhäuser, sondern des Ortes, wo sie sich vor der Zählung ständig aufgehalten haben. Falls die Person die Wohnung vor dem Zählungstage gewechselt hat, so wird sie in der neuen Wohnung als ständiger Bewohner gezählt.

5. Wer bildet eine gesonderte Haushaltung. Sämtliche ständigen Bewohner der Wohnung-Haushaltung werden in die Liste nach einzelnen Haushaltungen eingetragen. Die Personen eines Haushalts werden von denen des andern durch einen horizontalen Strich voneinander getrennt.

Eine gesonderte Haushaltung wird von einer oder mehreren Personen gebildet, welche zusammen einen Haushalt führen und zusammen wohnen. Gewöhnlich die Haushaltung wird mit dem Landwirtschaftsbetriebe auf dem Lande und mit der Wohnung in der Stadt übereinstimmen, aber auch in einer Wohnung können mehrere Haushaltungen sein. Zu gesonderten Haushaltung gehören Familienglieder des Haushaltungsvorstandes, falls sie gemeinsam wohnen, sowie arbeitende und in Haushaltung wohnende Personen. Die Zimmerabmieter werden zu derjenigen Haushaltung gerechnet, wo sie ihre Zimmer mieten. Jedoch die Zimmerabmieter, die ihren eigenen Haushalt führen und die gemieteten Zimmer hauptsächlich mit eigenen Möbeln eingerichtet haben, sind als eigene Haushaltungen zu betrachten. Auch das bei den Eltern wohnende Ehepaar ist als gesonderte Haushaltung zu betrachten.

6. Wie werden die Angaben in die Wohnungs-Haushaltungsliste eingetragen. Die Angaben werden in die Wohnungs-Haushaltungsliste in deutscher oder litauischer Sprache eingetragen. In Bezirken, die seit 1939 neu zum Generalbezirk Litauen hinzugetreten sind, kann auf Grund der Muttersprache — eine Angabeneintragung in einer anderen Sprache genehmigt werden, soweit die betreffenden Personen weder deutsch noch litauisch verstehen.

Die Listen sind deutlich auszufüllen. Jede Frage der Liste muss vollständig und genau ausgefüllt werden. Falls irgend welche Frage für eine Person nicht beantwortet werden muss, z. B. um Arbeitsstätte eines kleinen Kindes, so ist anstatt der Antwort ein Strich zu setzen. Die ausgefüllte Wohnungs-Haushaltungsliste unterschreibt die ausfüllende Person oder der Zähler.

BENDRIEJI NURODYMAI.

1. Kam užpildomas atskiras buto-ūkio lapas. Atskiras buto-ūkio lapas užpildomas kiekvienam butui bei ūkiui ir kiekvienai bendro gyvenimo įstaigai (bendrabučiui, viešbučiui, ligoninei, prieglauda, kalėjimui ir pan.).

2. Kas užpildo buto-ūkio lapą. Buto-ūkio lapą užpildo buto-ūkio šeimininkas, o jam negalint, surašinėtojas. Bendro gyvenimo įstaigoms buto-ūkio lapą užpildo bendro gyvenimo įstaigos vedėjas.

Buto-ūkio lapo Nr. ir punktus A, B, C, D užpildo tik surašinėtojas.

3. Kurie asmenys įrašomi į buto-ūkio lapą. Į buto-ūkio lapą įrašomi visi nuolatiniai buto-ūkio gyventojai, neatsižvelgiant į tai, kur jie surašymo metu, t. y. 1942 m. gegužės mėn. 26 d. 24 val., buvo ir visi surašymo metu laikinai buto-ūkyje apsisotę (nenuolatiniai) gyventojai. Neįrašomi Vokietijos ir jos sąjungininkų kariai, vokiečių civilinės valdžios asmenys ir karo belaisviai. Visi kiti užsienių piliečiai ir asmenys nepriklausantieji jokiai valstybei (be pilietybės) įrašomi į buto-ūkio lapą ir jie suteikia tokias pat žinias, kaip ir vietiniai gyventojai.

Kūdikiai gimę 1942 m. gegužės 26 d. iki 24 val. ir lygiai 24 val. surašomi, o gimę po 24 val. — nesurašomi. Atvykščiai, mirę 1942 m. gegužės mėn. 26 d. iki 24 val. ir lygiai 24 val. — nesurašomi, o mirę po 24 val. — surašomi.

Nuolatiniai buto-ūkio gyventojai rašomi buto-ūkio lapo I punkte, o laikinai apsisotysieji (nenuolatiniai) II punkte.

4. Kas laikoma nuolatiniu gyventojais. Nuolatinius gyventojais laikomi visi asmenys, kurie surašomame bute-ūkyje nuolat gyvena ir turi pastovų verslą (užsėmimą). Jei surašomasis verslą turi kitoje vietoje negu butą ar kambarį, tai jis laikomas nuolatiniu gyventoju tos vietos, kurioje turi butą ar kambarį. Jei asmuo neturi nuolatinės gyvenamosios vietos, tai nuolatine reikia laikyti tą vietą, kurioje jis randamas surašymo metu.

Moksleiviai mokyklos lankymo metu, t. y. nuo mokslo metų pradžios iki pabaigos, laikomi nuolatinių gyventojais tos vietos, kurioje jie gyvena lankydami mokyklą. Kaliniai, atliekantieji bausmę kalėjime, laikomi nuolatinių kalėjimo gyventojais; Lietuvos apsaugos dalinių kariai — nuolatinių kareivinių gyventojais. Tačiau, jei apsaugos dalinių kariai gyvena privačiuose butuose, tai jie laikomi tų butų nuolatinių gyventojais.

Ligoniai, besigydomieji ligoninėse, laikomi nuolatinių gyventojais ne ligoninėse, bet tos vietos, kurioje jie nuolat gyvena prieš surašymą.

Jei asmuo pakeitė butą prieš surašymo dieną, tai jis surašomas naujam bute kaip nuolatinis gyventojas.

5. Kas sudaro atskirą šeimyną. Visi nuolatiniai buto-ūkio gyventojai į lapą įrašomi atskiromis šeimynomis. Vienos šeimynos asmenys lape atskirami horizontaliniu brūkšniu nuo kitos šeimynos asmenų.

Atskirą šeimyną sudaro vienas ar keli žmonės, kurie bendrai veda šeimynos ūkį ir kartu gyvena. Paprastai kaimuose šeimyna atitinka ūkiui, o miestuose — butui, tačiau ir viename bute bei ūkyje gali gyventi kelios šeimynos. Prie vienos šeimynos priklauso šeiminko šeimynos nariai, jei jie kartu gyvena ir visi dirbantieji ir gyvenantieji šeimynos ūkyje asmenys. Kambarių nuomotojai priskaitomi prie tos šeimynos, iš kurios jie nuomoja kambarius. Tačiau, kambarių nuomotojus, kurie veda savo atskirą šeimynos ūkį ir kambarius apstatę didesne dalimi nuosavais baldais, reikia laikyti atskiromis šeimynomis. Vedusių pora, nors ji gyventų ir pas tėvus, laikoma atskira šeimyna.

6. Kaip įrašomos žinios į buto-ūkio lapą. Žinios į buto-ūkio lapą įrašomos vokiečių arba lietuvių kalba. Gyventojai tų sričių, kurios buvo prijungtos prie Lietuvos generalinės srities nuo 1939 m., buto-ūkio lapą gali užpildyti savo gimtąja kalba, jei nemoka nei vokiečių, nei lietuvių kalbos.

Užpildant lapą, reikia rašyti aiškiai. Į visus lapo klausimus turi būti pilnai ir tiksliai atsakyta. Jei kurio nors klausimo asmeniui nereikia atsakyti, pavyzdžiui — mažam vaikui apie jo darbo vietą, tai vietoj atsakymo reikia rašyti brūkšnį.

Jei visi buto-ūkio gyventojai netilpdyti surašyti į vieną lapą, tai reikia imti kitą lapą ir gyventojų sąrašą tęsti toliau, nepertraukiant jų eilinės numeracijos.

Užpildytą buto-ūkio lapą pasirašo suteikęs žinias asmuo arba surašinėtojas.

Allgemeine Volkszählung im Generalbezirk Litauen am 27. Mai 1942. — Visuotinis Lietuvos Generalinės Srities Gyventojų surašymas 1942 m. gegužės mėn. 27 d.

WOHNUNGS-HAUSHALTUNGSLISTE — BUTO-ŪKIO LAPAS Nr. 32

A. Kreis *Altenau*
Apskritis
B. Amtsbezirk *Malch*
Valsčius
C. Dorf, Gut *Worau*
Kaimas, dvaras
D. Name u. Vorname des Wohnungs-Haushaltungsinhabers
Buto-ūkio šeimininko pavardė ir vardas

Stadt, Ortschaft
Miestas, miestelis
Strasse, Platz
Gatvė, aikštė Nr. W./bt. Nr.
Wannauers Peters

ALLGEMEINE ERLÄUTERUNGEN.

1. Wann wird eine gesonderte Wohnungs-Haushaltungsliste ausgefüllt. Gesonderte Wohnungs-Haushaltungsliste wird für jede Wohnung-Haushaltung und für jede Anstalt des gemeinschaftlichen Lebens ausgefüllt.

2. Wer füllt die Wohnungs-Haushaltungsliste aus. Die Wohnungs-Haushaltungsliste füllt der Inhaber der Wohnung-Haushaltung und in der Verhinderung der Zähler aus. Für die Anstalten des gemeinschaftlichen Lebens füllt der Leiter dieser Anstalt die Wohnungs-Haushaltungsliste aus.

Nr. und Punkten A, B, C, D der Liste werden von Zählern ausgefüllt.

3. Welche Personen werden in die Wohnungs-Haushaltungsliste eingetragen. In die Liste werden sämtliche ständigen Bewohner der Wohnung-Haushaltung eingetragen, ungeachtet dessen, wo sie sich am 26. Mai 1942 24 Uhr befunden haben sowie alle vorübergehend anwesenden (nicht ständige) Bewohner. Die deutschen und verbündeten Wehrmachtangehörigen sowie die Personen der deutschen Zivilverwaltung und Kriegsgefangenen werden in die Liste nicht eingetragen. Alle sonstigen Ausländer und Staatenlose werden in die Liste eingetragen und machen dieselben Angaben wie die Einwohner des Generalbezirks.

Die am 26. Mai 1942 bis 24 Uhr und genau um 24 Uhr Geborenen werden eingetragen, dagegen die nach 24 Uhr Geborenen werden nicht eingetragen. Umgekehrt, die am 26. Mai 1942 bis 24 Uhr sowie um 24 Uhr Gestorbenen werden nicht eingetragen, dagegen die nach 24 Uhr Gestorbenen werden eingetragen.

Die ständigen Bewohner der Wohnung-Haushaltung werden im I. Punkt der Liste und die vorübergehend Anwesenden im II. Punkt eingetragen.

4. Wer gilt als ständiger Bewohner. Als ständige Bewohner gelten sämtliche Personen, welche in der zu zählenden Wohnung-Haushaltung ständig wohnen und einen beständigen Beruf haben. Falls die Zählperson im anderen Orte, als seine Wohnung sich befindet, seinen Beruf ausübt, so gilt sie als ständiger Bewohner des Ortes, wo sie seine Wohnung hat. Falls die Person keinen ständigen Wohnort hat, so gilt als ständiger Wohnort der Ort, wo sie sich während der Zeit der Zählung aufhält. Die Schüler gelten während der Schulzeit als ständige Bewohner des Ortes, an dem sie in der Zeit des Schulbesuches wohnen. Die Sträflinge gelten als ständige Bewohner des Gefängnisses. Die Kranken in Krankenhäusern gelten nicht als ständige Bewohner der Krankenhäuser, sondern des Ortes, wo sie sich vor der Zählung ständig aufgehalten haben. Falls die Person die Wohnung vor dem Zählungstage gewechselt hat, so wird sie in der neuen Wohnung als ständiger Bewohner gezählt.

5. Wer bildet eine gesonderte Haushaltung. Sämtliche ständigen Bewohner der Wohnung-Haushaltung werden in die Liste nach einzelnen Haushaltungen eingetragen. Die Personen eines Haushalts werden von denen des andern durch einen horizontalen Strich voneinander getrennt.

Eine gesonderte Haushaltung wird von einer oder mehreren Personen gebildet, welche zusammen einen Haushalt führen und zusammen wohnen. Gewöhnlich die Haushaltung wird mit dem Landwirtschaftsbetriebe auf dem Lande und mit der Wohnung in der Stadt übereinstimmen, aber auch in einer Wohnung können mehrere Haushaltungen sein. Zu gesonderten Haushaltungen gehören Familienglieder des Haushaltungsvorstandes, falls sie gemeinsam wohnen, sowie arbeitende und in Haushaltung wohnende Personen. Die Zimmermieter werden zu derjenigen Haushaltung gerechnet, wo sie ihre Zimmer mieten. Jedoch die Zimmermieter, die ihren eigenen Haushalt führen und die gemieteten Zimmer hauptsächlich mit eigenen Möbeln eingerichtet haben, sind als eigene Haushaltungen zu betrachten. Auch das bei den Eltern wohnende Ehepaar ist als gesonderte Haushaltung zu betrachten.

6. Wie werden die Angaben in die Wohnungs-Haushaltungsliste eingetragen. Die Angaben werden in die Wohnungs-Haushaltungsliste in deutscher oder litauischer Sprache eingetragen. In Bezirken, die seit 1939 neu zum Generalbezirk Litauen hinzugetreten sind, kann auf Grund der Muttersprache — eine Angabeneintragung in einer anderen Sprache genehmigt werden, soweit die betreffenden Personen weder deutsch noch litauisch verstehen.

Die Listen sind deutlich auszufüllen. Jede Frage der Liste muss vollständig und genau ausgefüllt werden. Falls irgend welche Frage für eine Person nicht beantwortet werden muss, z. B. um Arbeitsstätte eines kleinen Kindes, so ist anstatt der Antwort ein Strich zu setzen. Die ausgefüllte Wohnungs-Haushaltungsliste unterschreibt die ausfüllende Person oder der Zähler.

BENDRIEJI NURODYMAI.

1. Kam užpildomas atskiras buto-ūkio lapas. Atskiras buto-ūkio lapas užpildomas kiekvienam butui bei ūkiui ir kiekvienai bendro gyvenimo įstaigai (bendrabučiui, viešbučiui, ligoninei, priglaidai, kalėjimui ir pan.).

2. Kas užpildo buto-ūkio lapą. Buto-ūkio lapą užpildo buto-ūkio šeimininkas, o jam negalint, surašinėtojas. Bendro gyvenimo įstaigoms buto-ūkio lapą užpildo bendro gyvenimo įstaigos vedėjas.

Buto-ūkio lapo Nr. ir punktus A, B, C, D užpildo tik surašinėtojas.

3. Kurie asmenys įrašomi į buto-ūkio lapą. Į buto-ūkio lapą įrašomi visi nuolatiniai buto-ūkio gyventojai, neatsižvelgiant į tai, kur jie surašymo metu, t. y. 1942 m. gegužės mėn. 26 d. 24 val., buvo ir visi surašymo metu laikinai bute-ūkyje apsilkę (nenuolatiniai) gyventojai. Neįrašomi Vokietijos ir jos sąjungininkų kariai, vokiečių civilinės valdos asmenys ir karo belaisviai. Visi kiti užsienių piliečiai ir asmenys nepriklausantieji jokiai valstybei (ne piliečiai) įrašomi į buto-ūkio lapą ir jie suteikia tokias pat žinias, kaip ir vietiniai gyventojai.

Kūdikiai gimę 1942 m. gegužės 26 d. iki 24 val. ir lygiai 24 val. surašomi, o gimę po 24 val. — nesurašomi. Atvirkščiai, mirę 1942 m. gegužės mėn. 26 d. iki 24 val. ir lygiai 24 val. — nesurašomi, o mirę po 24 val. — surašomi.

Nuolatiniai buto-ūkio gyventojai rašomi buto-ūkio lapo I punkte, o laikinai apsilėjęs (nenuolatiniai) II punkte.

4. Kas laikoma nuolatiniu gyventojais. Nuolatinius gyventojais laikomi visi asmenys, kurie surašomame bute-ūkyje nuolat gyvena ir turi pastovią verslą (užsėmimą). Jei surašomasis verslą turi kitoje vietoje negu butą ar kambarį, tai jis laikomas nuolatiniu gyventoju tos vietos, kurioje turi butą ar kambarį. Jei asmuo neturi nuolatinės gyvenamosios vietos, tai nuolatine reikia laikyti tą vietą, kurioje jis randamas surašymo metu.

Moksleiviai mokyklos lankymo metu, t. y. nuo mokslo metų pradžios iki pabaigos, laikomi nuolatiniu gyventojais tos vietos, kurioje jie gyvena lankydami mokyklą. Kaliniai, atliekantieji bausmę kalėjime, laikomi nuolatiniu kalėjimo gyventojais; Lietuvos apsaugos dalinių kariai — nuolatinius kareivinių gyventojais. Tačiau, jei apsaugos dalinių kariai gyvena privačiuose butuose, tai jie laikomi tu būtu nuolatiniu gyventojais.

Ligoniai, besigydomieji ligoninėse, laikomi nuolatiniu gyventojais ne ligoninės, bet tos vietos, kurioje jie nuolat gyvena prieš surašymą.

Jei asmuo pakeitė butą prieš surašymo dieną, tai jis surašomas naujam bute kaip nuolatinis gyventojas.

5. Kas sudaro atskirą šeimyną. Visi nuolatiniai buto-ūkio gyventojai į lapą įrašomi atskromis šeimynomis. Vienos šeimynos asmenys lape atskiriami horizontaliniu brūkšniu nuo kitos šeimynos asmenų.

Atskirą šeimyną sudaro vienas ar keli žmonės, kurie bendrai veda šeimynos ūkį ir kartu gyvena. Paprastai kaimuose šeimyna atitinka ūkiui, o miestuose — butui, tačiau ir viename bute bei ūkyje gali gyventi kelios šeimynos. Prie vienos šeimynos priklauso šeiminko šeimos nariai, jei jie kartu gyvena ir visi dirbantieji ir gyvenimos, iš kurios jie nuomoja kambarius. Tačiau, kambarių nuomotojus, kurie veda savo atskirą šeimynos ūkį ir kambarius apstatę didesne dalimi nuosavais baldais, reikia laikyti atskromis šeimynomis. Vedusių pora, nors ji gyventų ir pas tėvus, laikoma atskira šeimyna.

6. Kaip įrašomos žinios į buto-ūkio lapą. Žinios į buto-ūkio lapą įrašomos vokiečių arba lietuvių kalba. Gyventojai tų sričių, kurios buvo prijungtos prie Lietuvos generalinės srities nuo 1939 m., buto-ūkio lapą gali užpildyti savo gimtąja kalba, jei nemoka nei vokiečių, nei lietuvių kalbos.

Užpildant lapą, reikia rašyti aiškiai. Į visus lapo klausimus turi būti pilnai ir tiksliai atsakyta. Jei kurio nors klausimo asmeniui nereikia atsakyti, pavyzdžiui — mažam vaikui apie jo darbo vietą, tai vietoj atsakymo reikia rašyti brūkšnį.

Jei visi buto-ūkio gyventojai netilptų surašyti į vieną lapą, tai reikia imti kitą lapą ir gyventojų sąrašą tęsti toliau, nepertraukiant jų eilinės numeracijos.

Užpildytą buto-ūkio lapą pasirašo suteikęs žinias asmuo arba surašinėtojas.





VALSTYBĖS ĮMONĖ REGISTRŲ CENTRAS

Vinco Kudirkos g. 18-3, 03105 Vilnius, tel. (8 5) 268 8202, faks. (8 5) 268 8311, el. p. info@registrucentras.lt.
Duomenys kaupiami ir saugomi Juridinių asmenų registre, kodas 124110246

Lietuvos Respublikos
Vidaus reikalų ministerijai
Šventaragio g. 2
01510 Vilnius

2017-06-08 Nr. (1.1.30)s- 4905
Į 2017-05 -25 Nr. 17-6862

DĖL LIETUVOS RESPUBLIKOS VYRIAUSYBĖS NUTARIMO PROJEKTO DERINIMO

Valstybės įmonė Registrų centras išnagrinėjo Lietuvos Respublikos Vyriausybės nutarimo projektą Nr. 17-6862 „Dėl Molėtų rajono savivaldybės gyvenamųjų vietovių pavadinimų pakeitimo, gyvenamosios vietovės nustatymo, gyvenamųjų vietovių panaikinimo, teritorijų ribų nustatymo ir pakeitimo“ (toliau Projektą) ir teikia šias pastabas:

1. Projekto 4.9 punkte vietoje žodžio „Šiurpiškės“ įrašyti žodį „Šiurpiškių“.
2. Projekto 4.10 punkte vietoje žodžio „Gimtynės“ įrašyti žodį „Gimtynių“ ir vietoje žodžio „Pamuštynės“ įrašyti žodį „Pamuštynių“

Direktoriaus pirmasis pavaduotojas

Rimantas Ramanauskas

Zenonas Lapėnas, tel. (8 5) 268 8334, el. p. Zenonas.Lapenas@registrucentras.lt



VALSTYBINĖ LIETUVIŲ KALBOS KOMISIJA

Molėtų r. savivaldybės administracijos
direktoriui Sauliui Jauneikai

2016-04-22 Nr. S1- 166 (1.7)
Į 2016-04-13 Nr. B22-625

DĖL GYVENAMŲJŲ VIETŲ PAVADINIMŲ

Neprieštaraujame dėl Molėtų r. savivaldybės teritorijoje suformuotų atskirų gyvenamųjų vietovių vietoj vienos buvusios, išlaikant tą patį autentišką vardą. Adresų registre gyvenamųjų vietovių pavadinimai turi būti su akcentiniais požymiais, todėl jie toliau teikiami sukirčiuoti (kilmininko ir vardininko formos), skliaustuose nurodomas kirčiuotės tipas:

Čiulėnų seniūnijoje

1. Padumblės kaimas, **Padumblė I** (3^b)
2. Padumblės kaimas, **Padumblė II** (3^b)

Giedraičių seniūnijoje

3. Dienavagių kaimas, **Dienavagiai I** (4)
4. Dienavagių kaimas, **Dienavagiai II** (4)
5. Miškinių viensėdis, **Miškiniai I** (2)
6. Miškinių viensėdis, **Miškiniai II** (2)

Luokesos seniūnijoje numatomo atkurti viensėdžio (ar kaimo?) vardo forma šaltiniuose įvairuoja – *Tvorkai* ir *Tvarkai*. Remdamiesi vardyno eksperto dr. Laimučio Bilkio išvada (pridedama), norminė vietovardžio forma – *Tvarkai*. Todėl siūlome numatytą pavadinimą *Tvorkų viensėdis* tikslinti – *Tvarkų viensėdis*, **Tvarkai** (1). Atkreipiame dėmesį, kad termininė žodžio **viensėdis** reikšmė „viensėdis – istoriškai susidariusi ar kilusi iš vienos sodybos gyvenamoji vietovė“ (<http://terminai.vlkk.lt>), gyvenamosios vietovės tipas *viensėdis* gali būti nustatytas, jeigu gyvenamoji vietovė anksčiau yra tokia buvusi (Lietuvos Respublikos teritorijos administracinių vienetų ir jų ribų įstatymas, 3 str.).

Taip pat atkreipiame dėmesį, kad esant bent menkiausiam pagrindui nykstančios gyvenamosios vietovės turėtų būti ne panaikintos, bet išsaugotos. Rekomenduojame išnykusių objektų vardus suteikti artimų gyvenamųjų vietovių gatvėms.

PRIDEDAMA. 1 lapas.

Pirmininko pavaduotoja

Jūratė Palionytė

Aistė Pangonytė, tel. (8 5) 272 3310, aiste.pangonyte@vlkk.lt

Originalas nebus siunčiamas

Dėl gyvenamosios vietovės vardo:

Tvárkai ar Tvorkai

Administracinio-teritorinio pobūdžio leidiniuose vartotos dvi šio gyvenamosios vietovės vardo formos. 1925 m. Kaune išleistame žinyne *Lietuvos apgyventos vietos* Molėtų valsčiuje yra *Tvorkų pv.* (palivarkas), kuri sudaro 1 kiemas su 8 gyventojais (p. 444). Apie 1935 m. Pavardžių ir vietovardžių komisijos (kurios sudėtyje buvo žymūs to meto kalbininkai Antanas Salys, Juozas Balčikonis) sudarytose norminamojo pobūdžio gyvenamųjų vietų bylose Molėtų valsčiaus dvarų ir palivarkų skyriuje yra įrašyta forma *Tvárkai* (1), spausdinimo mašinėle surinktą o ranka ištaisius į *á* (t. 7, p. 94). 1959 m. *Lietuvos TSR administraciniame-teritoriniame suskirstyme* Molėtų r. Spalio apylinkėje įrašytas *Tvorkų km.* (p. 254). *Lietuvos TSR administracinio-teritorinio suskirstymo žinyne* (Vilnius, 1978, d. 2), kuriame pateiktus gyvenamųjų vietų vardus patikslino, sunormino, sukirčiavo žymus tikrinių žodžių tyrėjas Aleksandras Vanagas, pateiktas Molėtų r. Luokesos apylinkei priklausančias kaimas *Tvárkai* (1) (p. 322).

Matyti, kad norminamuosiuose šaltiniuose teikiama forma *Tvárkai*, o tuose, kurių gyvenviečių vardų formos kalbininkų nepatikrintos – *Tvorkai*. Gali būti, kad vardas *Tvòrkai* buvo vartotas vietinių gyventojų, nes jį 1978 m. iš gyvosios kalbos užrašė Aleksandras Vanagas, tačiau greičiausiai jis yra antrinis iš *Tvarkai*. Šis kitimas gali būti atsiradęs dėl dviejų priežasčių: tai galbūt apslavinta arba tarminė forma. Tiesa, gyvenamoji vietovė nepatenka į tą šnektos plotą, kuriame kirčiuotas *a* verčiamas į *ó ...á*, bet yra netoli tos ribos (LTA II, žemėl. 1), tad neatmestina, jog ši ypatybė anksčiau galėjo būti būdinga kiek didesniai plotui.

Be to, formos *Tvárkai* autentiškumą paliudija ir daugiau vietovardžių su *tvark-*: *Tvarkaĩ*, kaimas, laukas Vidiškių sen. (Ukmergės r.), *Tvarkà*, kelias Maulių k. (Šėtos sen.), *Tvarkaĩtė*, upė Raseinių r., *Tvařkos*, ganykla, pieva Taujėnų valčiuje, *Tvařkiškiai*, kaimas Garliavos sen., *Tvarkāvietės*, kelias Pagirio valsčiuje.

Atsižvelgiant į galimą formos *Tvárkai* pirmumą ir jos vartojimo tradiciją oficialiuose norminamuosiuose leidiniuose, atstatant gyvenamąją vietovę siūlytina suteikti jai vardą (pavadinimą) *Tvárkai*.

Dr. Laimutis Bilkis



VALSTYBINĖ LIETUVIŲ KALBOS KOMISIJA

Molėtų r. savivaldybės administracijos
direktoriui Sauliui Jauneikai

2016-12-12 Nr. S1-516 (1.7)
Į 2016-11-30 Nr. B22-1938

DĖL GYVENAMŲJŲ VIETOVŲ PAVADINIMŲ

Neprieštaraujame dėl Molėtų r. savivaldybės teritorijoje ketinamų įteisinti gyvenamųjų vietovių pavadinimų. Adresų registre gyvenamųjų vietovių pavadinimai turi būti su akcentiniais požymiais, todėl jie toliau teikiami sukirčiuoti (kilmininko ir vardininko formos), skliaustuose nurodomas kirčiuotės tipas:

Čiulėnų seniūnijoje

1. Padumblės kaimas, **Padumblė** I (3^b),
2. Padumblės kaimas, **Padumblė** II (3^b),

Giedraičių seniūnijoje

3. Dienavagių kaimas, **Dienavagiai** I (4),
4. Dienavagių kaimas, **Dienavagiai** II (4),
5. Miškinių viensėdis, **Miškiniai** I (2),
6. Miškinių viensėdis, **Miškiniai** II (2),

Luokesos seniūnijoje

7. Tvárkų viensėdis, **Tvárkai** (1).

Pirmininko pavaduotoja

Jūratė Palionytė

Aistė Pangonytė, tel. (8 5) 272 3310, aiste.pangonyte@vlkk.lt

Originalas nebus siunčiamas

**LIETUVOS RESPUBLIKOS VYRIAUSYBĖS KANCELIARIJA
TEISĖS DEPARTAMENTAS**

IŠVADA

**DĖL LIETUVOS RESPUBLIKOS VYRIAUSYBĖS NUTARIMO „DĖL MOLĖTŲ RAJONO
SAVIVALDYBĖS GYVENAMŲJŲ VIETŲ PAVADINIMŲ PAKEITIMO,
GYVENAMOSIOS VIETOVĖS NUSTATYMO, GYVENAMŲJŲ VIETŲ
PANAIKINIMO, TERITORIJŲ RIBŲ NUSTATYMO IR PAKEITIMO“ PROJEKTO
(toliau – Projektas)
(TAP-17-979; TAIS NR. 17-6862(2))**

2017-07-10 Nr.NV-1823

Vilnius

Įvertinę Projekto atitiktį įstatymams, Vyriausybės nutarimams bei teisės technikos reikalavimams, tačiau nevertindami Projekto nuostatų atitikties pridedamiems planams, taip pat pastarųjų atitikties teritorijų planavimo dokumentų rengimui nustatytiems reikalavimams, informuojame, kad esminių pastabų ir pasiūlymų neturime, tačiau siūlome Projekto 1.1 papunktyje vietoj žodžio „Adomėlišio“ įrašyti žodį „Adomiškėlio“.

1-ojo teisinės ekspertizės skyriaus patarėja

Aida Gritienė