

**LIETUVOS RESPUBLIKOS VYRIAUSYBĖS KANCELIARIJA
POLITIKOS ĮGYVENDINIMO GRUPĖ**

PAŽYMA

**DĖL NEKILNOJAMOJO DAIKTO PERDAVIMO ŠIAULIŲ RAJONO SAVIVALDYBĖS
NUOSAVYBĖN IR DĖL VYRIAUSYBĖS 1999 M. BIRŽELIO 9 D. NUTARIMO NR. 757 „DĖL
VALSTYBINĖS REIKŠMĖS AUTOMOBILIŲ KELIŲ SĄRAŠO PATVIRTINIMO“
PAKEITIMO (TAP-17-181(2); 17-182(2)) (TAIS NR. 17-30(3); 17-31(3))**

2017-10-03 Nr. NV-2508

Vilnius

1. Projektų rengėjas: Susisiekimo ministerija.

2. Projektų tikslas: perduoti Šiaulių rajono savivaldybės nuosavybėn savarankiškai savivaldybės funkcijai įgyvendinti valstybinės reikšmės rajoninio kelio Nr. 4008 Kuršėnai–Švendriai–Raudėnai dalį (0,49 km) ir patikslinti valstybinės reikšmės automobilių kelių sąrašą.

3. Dabartinė situacija:

- pasikeitus Kuršėnų miesto riboms, valstybinės reikšmės rajoninio kelio Nr. 4008 Kuršėnai–Švendriai–Raudėnai ruožas pateko į miesto ribas.
- minėta kelio dalis yra gatvė miesto gyvenamojoje vietovėje, eismo intensyvumas joje yra nedidelis. Pagal reikšmę kelio dalis priskirtina vietinės reikšmės viešiesiems keliams.
- Šiaulių rajono savivaldybės taryba sutiko perimti šią kelio dalį savivaldybės nuosavybėn savarankiškai savivaldybės funkcijai įgyvendinti.
- Lietuvos automobilių kelių direkcija pripažino nereikalinga šią rajoninio kelio Kuršėnai–Švendriai–Raudėnai dalį, nes ji nereikalinga valstybės funkcijoms įgyvendinti.

4. Projektų esmė:

- perduoti Šiaulių rajono savivaldybės nuosavybėn savarankiškai savivaldybės funkcijai įgyvendinti (savivaldybių vietinės reikšmės kelių ir gatvių priežiūra, taisymas, tiesimas ir saugaus eismo organizavimas) valstybei nuosavybės teise priklausančio ir šiuo metu Lietuvos automobilių kelių direkcijos prie Susisiekimo ministerijos patikėjimo teise valdomo valstybinės reikšmės rajoninio kelio Nr. 4008 Kuršėnai–Švendriai–Raudėnai dalį (0,49 km; likutinė vertė 2017 m. gegužės 1 d. – 5 309 eurai).
- patikslinti valstybinės reikšmės automobilių kelių sąrašą.

5. Derinimas: Nutarimų projektai suderinti su Finansų ministerija ir VĮ Turto banku. Vyriausybės kanceliarijos Teisės grupė 2017 m. spalio 3 d. išvadoje Nr. NV-2500 nurodo, kad pastabų neturi.

6. Atitiktis Vyriausybės programai: Nutarimų projektai tiesiogiai Vyriausybės programos nuostatų neįgyvendina.

7. Dalykinio vertinimo išvada: Siūloma projektus teikti svarstyti Vyriausybės posėdžio A dalyje.

Patarėjas

Arvydas Nevas

Arvydas Nevas, tel. 8 706 63 787, el. p. arvydas.nevas@lr.lt



LIETUVOS RESPUBLIKOS SUSISIEKIMO MINISTERIJA

Biudžetinė įstaiga, Gedimino pr. 17, LT-01505 Vilnius, tel. (8 5) 261 2363,
faks. (8 5) 212 4335, el. p. sumin@sumin.lt.
Duomenys kaupiami ir saugomi Juridinių asmenų registre, kodas 188620589

Lietuvos Respublikos Vyriausybei

2017- Nr.

DĖL LIETUVOS RESPUBLIKOS VYRIAUSYBĖS NUTARIMO „DĖL NEKILNOJAMOJO DAIKTO PERDAVIMO ŠIAULIŲ RAJONO SAVIVALDYBĖS NUOSAVYBĖN“ PROJEKTO IR LIETUVOS RESPUBLIKOS VYRIAUSYBĖS NUTARIMO „DĖL LIETUVOS RESPUBLIKOS VYRIAUSYBĖS 1999 M. BIRŽELIO 9 D. NUTARIMO NR. 757 „DĖL VALSTYBINĖS REIKŠMĖS AUTOMOBILIŲ KELIŲ SĄRAŠO PATVIRTINIMO“ PAKEITIMO“ PROJEKTO

Susisiekimo ministerija, įvertinusi Vyriausybės kanceliarijos Teisės departamento pastabas (2017 m. vasario 24 d. išvada Nr. NV-524), teikia patikslintą Lietuvos Respublikos Vyriausybės nutarimo „Dėl nekilnojamojo daikto perdavimo Šiaulių rajono savivaldybės nuosavybėn“ projektą (toliau – nutarimo projektas Nr. 1) ir Lietuvos Respublikos Vyriausybės nutarimo „Dėl Lietuvos Respublikos Vyriausybės 1999 m. birželio 9 d. nutarimo Nr. 757 „Dėl valstybinės reikšmės automobilių kelių sąrašo patvirtinimo“ pakeitimo“ projektą (toliau – nutarimo projektas Nr. 2) (toliau kartu – nutarimų projektai). Lietuvos Respublikos Vyriausybė 2017 m. kovo 29 d. priėmė nutarimą Nr. 238 „Dėl valstybinės reikšmės kelių perdavimo patikėjimo teise valdyti, naudoti ir jais disponuoti Lietuvos automobilių kelių direkcijai prie Susisiekimo ministerijos“, kuriuo valstybinės reikšmės keliai buvo perduoti valdyti, naudoti ir jais disponuoti patikėjimo teise Lietuvos automobilių kelių direkcijai prie Susisiekimo ministerijos. Atsižvelgiant į tai, kad nutarimų projektų rengimo metu pasikeitė perduodamo turto patikėtinis, nutarimų projektai patikslinti ir šiuo aspektu.

Nutarimo projekto Nr. 1 tikslas – perduoti Šiaulių rajono savivaldybės nuosavybėn savarankiškai savivaldybės funkcijai įgyvendinti (savivaldybių vietinės reikšmės kelių ir gatvių priežiūra, taisymas, tiesimas ir saugaus eismo organizavimas) valstybei nuosavybės teise priklausančią ir šiuo metu Lietuvos automobilių kelių direkcijos prie Susisiekimo ministerijos patikėjimo teise valdomo valstybinės reikšmės kelio – rajoninio kelio Nr. 4008 Kuršėnai–Švendriai–Raudėnai dalį.

Atsižvelgus į nutarimo projekte Nr. 1 siūlomus pakeitimus, po atliktų matavimų nustačius patikslintą rajoninio kelio Nr. 4008 Kuršėnai–Švendriai–Raudėnai ilgį, būtina keisti Lietuvos Respublikos Vyriausybės 1999 m. birželio 9 d. nutarimą Nr. 757 „Dėl valstybinės reikšmės automobilių kelių sąrašo patvirtinimo“, todėl parengtas nutarimo projektas Nr. 2. Lietuvos Respublikos civilinio kodekso 4.49 straipsnio 1 dalyje nustatyta, kad daikto (turto) įgijėjas nuosavybės teisę į daiktus (turtą) įgyja nuo jų perdavimo įgijėjui momento, jeigu įstatymai ar sutartis nenustato ko kita. Atsižvelgiant į šią nuostatą ir įvertinant galimą projekto Nr. 1 1 punkte nurodyto turto perdavimo ir priėmimo akto pasirašymo terminą, nustatyta vėlesnė projekto Nr. 2 įsigaliojimo data – 2017 m. lapkričio 1 d.

Teisinis pagrindas – Lietuvos Respublikos valstybės ir savivaldybių turto valdymo, naudojimo ir disponavimo juo įstatymo 6 straipsnio 2 punktas, 20 straipsnio 1 dalies 5 punktas, Lietuvos Respublikos vietos savivaldos įstatymo 6 straipsnio 32 punktas, Valstybės turto perdavimo valdyti, naudoti ir disponuoti juo patikėjimo teise tvarkos aprašas, patvirtintas Lietuvos Respublikos Vyriausybės 2001 m. sausio 5 d. nutarimu Nr. 16 „Dėl Valstybės turto perdavimo valdyti, naudoti ir disponuoti juo patikėjimo teise tvarkos aprašo patvirtinimo“ (toliau – Aprašas), ir Šiaulių rajono savivaldybės tarybos 2016 m. gruodžio 20 d. sprendimas Nr. T-341 „Dėl sutikimo perimti valstybės turtą valdyti nuosavybės teise“.

Atkreiptinas dėmesys, kad minėta kelio dalis yra gatvė miesto gyvenamojoje vietovėje ir eismo intensyvumas joje yra nedidelis. Pagal reikšmę kelio dalis priskirtina vietinės reikšmės viešiesiems keliams. Šiaulių rajono savivaldybė iš savo lėšų galėtų vykdyti perimtos kelio dalies rekonstravimo darbus. Rekonstravus kelio dalį Kuršėnuose pagerėtų eismo sąlygos, gyventojų gerovė.

Susisiekimo ministerija neprieštarauja, kad nutarimo projekte Nr. 1 nurodytas nekilnojamas daiktas būtų perduotas Šiaulių rajono savivaldybės nuosavybėn.

Priėmus nutarimus, neigiamų pasekmių nenumatoma. Teigiamos pasekmės – perdavus valstybinės reikšmės rajoninio kelio Nr. 4008 Kuršėnai–Švendriai–Raudėnai dalį Šiaulių rajono savivaldybės nuosavybėn, būtų įgyvendintos Lietuvos Respublikos kelių įstatymo 3 straipsnio 1 dalies nuostatos, būtų galima geriau ir racionaliau organizuoti kelių priežiūrą. Būtų patikslintas valstybinės reikšmės automobilių kelių sąrašas.

Nutarimo projektai paskelbti Lietuvos Respublikos Seimo kanceliarijos teisės aktų informacinėje sistemoje ir Susisiekimo ministerijos interneto svetainėje. Pastabų ir pasiūlymų iš visuomenės negauta.

Nutarimo projektai buvo pateikti išvadoms gauti Finansų ministerijai, valstybės įmonei Turto bankui ir Šiaulių rajono savivaldybei. Nutarimo projektus Finansų ministerija ir valstybės įmonė Turto bankas suderino be pastabų. Iš Šiaulių rajono savivaldybės nustatyto laiku pastabų ir pasiūlymų negauta. Atsižvelgiant į tai, kad nutarimų projektų rengimo metu pasikeitė perduodamo turto patikėtinis, Vyriausybės kanceliarijos Teisės departamento 1 ir 3 pastabos nebeaktualios. Dėl 4 pastabos pažymime, kad Valstybės turto informacinėje paieškos sistemoje šiuo metu nėra techninių galimybių pateikti duomenų apie valdomus valstybinės reikšmės kelius.

Nutarimų projektų rengimą koordinavo Lietuvos Respublikos susisiekimo ministerijos Biudžeto ir valstybės turto valdymo departamento (direktorius – Saulius Kerza, tel. 239 3847, el. p. saulius.kerza@sumin.lt) Valstybės turto valdymo ir viešųjų pirkimų skyriaus (vyriausioji specialistė, vykdanči skyriaus vedėjo funkcijas, – Roma Andruskevičienė, tel. 239 3917, el. p. roma.andruskeviciene@sumin.lt) vyriausioji specialistė Indrė Bernotaitė (tel. 239 3849, el. p. indre.bernotaitė@sumin.lt). Tiesioginė rengėja – Lietuvos automobilių kelių direkcijos prie Susisiekimo ministerijos (direktorius Egidijus Skrodenis, tel. 232 9604, el. p. egidijus.skrodenis@lakd.lt) Valstybės turto skyriaus (vedėjas Dainius Miškinis, tel. 232 9607, el. p. dainius.miskinis@lakd.lt) vyriausioji specialistė Rasa Česnulevičienė (tel. 232 9697, el. p. rasa.cesnuleviciene@lakd.lt).

PRIDEDAMA:

1. Lietuvos Respublikos Vyriausybės nutarimo „Dėl nekilnojamojo daikto perdavimo Šiaulių rajono savivaldybės nuosavybėn“ projektas, 1 lapas.

2. Lietuvos Respublikos Vyriausybės nutarimo „Dėl Lietuvos Respublikos Vyriausybės 1999 m. birželio 9 d. nutarimo Nr. 757 „Dėl valstybinės reikšmės automobilių kelių sąrašo patvirtinimo“ pakeitimo“ projektas, 1 lapas.

3. Lietuvos Respublikos Vyriausybės nutarimo „Dėl Lietuvos Respublikos Vyriausybės 1999 m. birželio 9 d. nutarimo Nr. 757 „Dėl valstybinės reikšmės automobilių kelių sąrašo patvirtinimo“ pakeitimo“ projekto lyginamasis variantas, 1 lapas.

4. Lietuvos Respublikos finansų ministerijos 2017 m. sausio 11 d. rašto Nr. ((27.18-02)-5K-1700121)-6K-1700269 „Dėl Lietuvos Respublikos Vyriausybės nutarimų projektų derinimo“ kopija, 1 lapas.

5. Valstybės įmonės Turto banko 2017 m. sausio 13 d. rašto Nr. (15.4.-22)-SK4-616 „Dėl Lietuvos Respublikos Vyriausybės nutarimo projekto“ kopija, 1 lapas.

6. Kiti dokumentai, 33 lapai.

Susisiekimo ministras

Rokas Masiulis

LIETUVOS RESPUBLIKOS VYRIAUSYBĖ
NUTARIMAS
DĖL NEKILNOJAMOJO DAIKTO PERDAVIMO ŠIAULIŲ RAJONO
SAVIVALDYBĖS NUOSAVYBĖN

2017 m. _____ d. Nr. _____
Vilnius

Vadovaudamasi Lietuvos Respublikos valstybės ir savivaldybių turto valdymo, naudojimo ir disponavimo juo įstatymo 6 straipsnio 2 punktu, 7 straipsnio 1 dalimi, 20 straipsnio 1 dalies 5 punktu, Lietuvos Respublikos vietos savivaldos įstatymo 6 straipsnio 32 punktu ir atsižvelgdama į Šiaulių rajono savivaldybės tarybos 2016 m. gruodžio 20 d. sprendimą Nr. T-341 „Dėl sutikimo perimti valstybės turtą valdyti nuosavybės teise“, Lietuvos Respublikos Vyriausybė n u t a r i a:

1. Perduoti Šiaulių rajono savivaldybės nuosavybėn savarankiškai savivaldybės funkcijai įgyvendinti valstybei nuosavybės teise priklausančio ir šiuo metu Lietuvos automobilių kelių direkcijos prie Susisiekimo ministerijos patikėjimo teise valdomo valstybinės reikšmės rajoninio kelio Nr. 4008 Kuršėnai–Švendriai–Raudėnai dalį (unikalus numeris – 4400-4040-2006, kelio ruožas – 0,974–1,464 km, ilgis – 0,49 km, likutinė vertė 2017 m. gegužės 1 d. – 5 309,38 euro (penki tūkstančiai trys šimtai devyni eurai trisdešimt aštuoni centai), esančią Šiaulių rajono savivaldybės teritorijoje.

2. Įgalioti Lietuvos automobilių kelių direkciją prie Susisiekimo ministerijos pasirašyti 1 punkte nurodyto turto perdavimo ir priėmimo aktą.

Ministras Pirmininkas

Susisiekimo ministras

LIETUVOS RESPUBLIKOS VYRIAUSYBĖ

NUTARIMAS

DĖL LIETUVOS RESPUBLIKOS VYRIAUSYBĖS 1999 M. BIRŽELIO 9 D. NUTARIMO NR. 757 „DĖL VALSTYBINĖS REIKŠMĖS AUTOMOBILIŲ KELIŲ SĄRAŠO PATVIRTINIMO“ PAKEITIMO

2017 m.

d. Nr.

Vilnius

Lietuvos Respublikos Vyriausybė n u t a r i a:

1. Pakeisti valstybinės reikšmės automobilių kelių sąrašą, patvirtintą Lietuvos Respublikos Vyriausybės 1999 m. birželio 9 d. nutarimu Nr. 757 „Dėl valstybinės reikšmės automobilių kelių sąrašo patvirtinimo“:

1.1. Pakeisti III skyriuje „Rajoniniai keliai“:

1.1.1. Pakeisti 1103 punktą ir jį išdėstyti taip:

„1103.	4008	Kuršėnai– Švendriai– Raudėnai	14,975	1,464	16,439	14,975	0“.
--------	------	-------------------------------------	--------	-------	--------	--------	-----

1.1.2. Pakeisti paskutiniąją eilutę ir ją išdėstyti taip:

„Iš viso	14 712,609			14 614,361	98,248“.

1.2. Pakeisti 4 paskutiniąsias eilutes ir jas išdėstyti taip:

	„Iš viso:	21 656,014			21 297,329	358,685
iš jų	magistralini ų kelių	1 886,184			1 753,181	133,003
	krašto kelių	5 057,221			4 929,787	127,434
	rajoninių kelių	14 712,609			14 614,361	98,248“.

2. Šis nutarimas įsigalioja 2017 m. lapkričio 1 d.

Ministras Pirmininkas

Susisiekimo ministras

LIETUVOS RESPUBLIKOS VYRIAUSYBĖ

NUTARIMAS

**DĖL LIETUVOS RESPUBLIKOS VYRIAUSYBĖS 1999 M. BIRŽELIO
9 D. NUTARIMO NR. 757 „DĖL VALSTYBINĖS REIKŠMĖS
AUTOMOBILIŲ KELIŲ SĄRAŠO PATVIRTINIMO“ PAKEITIMO**

2017 m. d. Nr.
Vilnius

Lietuvos Respublikos Vyriausybė n u t a r i a:

1. Pakeisti valstybinės reikšmės automobilių kelių sąrašą, patvirtintą Lietuvos Respublikos Vyriausybės 1999 m. birželio 9 d. nutarimu Nr. 757 „Dėl valstybinės reikšmės automobilių kelių sąrašo patvirtinimo“:

1.1. Pakeisti III skyrių „Rajoniniai keliai“:

1.1.1. Pakeisti 1103 punktą ir jį išdėstyti taip:

„1103.“	4008	Kuršėnai– Švendriai– Raudėnai	16,33 14,975	0,97 1,464	16,33 16,439	15,36 14,975	0,97“. 0
---------	------	-------------------------------------	-----------------------------------	---------------------------------	-----------------------------------	-----------------------------------	-------------------------------

1.1.2. Pakeisti paskutiniąją eilutę ir ją išdėstyti taip:

„Iš viso	14 713,964 14 712,609			14 614,746 14 614,361	99,218 98,248“.
----------	--	--	--	--	--------------------------------------

1.2. Pakeisti 4 paskutiniąsias eilutes ir jas išdėstyti taip:

	„Iš viso:	21 657,369 21 656,014			21 297,714 21 297,329	359,655 358,685
iš jų	magistralinių kelių	1 886,184			1 753,181	133,003
	krašto kelių	5 057,221			4 929,787	127,434
	rajoninių kelių	14 713,964 14 712,609			14 614,746 14 614,361	99,218 98,248“.

2. Šis nutarimas įsigalioja 2017 m. lapkričio 1 d.

Ministras Pirmininkas

Susisiekimo ministras



LIETUVOS RESPUBLIKOS FINANSŲ MINISTERIJA

Susisiekimo ministerijai

2017-01-11 Nr. ((27.18-02)-5K-1700121)-6K-100269
I 2017-01-03 Nr. 2-3

DĖL LIETUVOS RESPUBLIKOS VYRIAUSYBĖS NUTARIMŲ PROJEKTŲ DERINIMO

Finansų ministerija pagal kompetenciją išnagrinėjo Susisiekimo ministerijos 2017 m. sausio 3 d. raštu Nr. 2-3 pateiktus derinti Lietuvos Respublikos Vyriausybės nutarimo „Dėl nekilnojamojo daikto perdavimo Šiaulių rajono savivaldybės nuosavybės“ projektą ir Lietuvos Respublikos Vyriausybės nutarimo „Dėl Lietuvos Respublikos Vyriausybės 1999 m. birželio 9 d. nutarimo Nr. 757 „Dėl valstybinės reikšmės automobilių kelių sąrašo patvirtinimo“ pakeitimo“ projektą ir informuoja, kad šiems projektams pastabų ir pasiūlymų neturi.

Įvertinę VI „Šiaulių regiono keliai“ (toliau – įmonė) 2016 m. finansinės atskaitomybės duomenis, pažymime, kad įmonės patikėjimo teise valdomo turto perdavimas Šiaulių rajono savivaldybės nuosavybės, nesukels rizikos dengti įmonės kreditorinius įsipareigojimus.

Kartu norėtume atkreipti dėmesį, kad nuo 2017 m. sausio 1 d. įsigaliojo Valstybės turto perdavimo valdyti, naudoti ir disponuoti juo patikėjimo teise tvarkos aprašo, patvirtinto Lietuvos Respublikos Vyriausybės 2001 m. sausio 5 d. nutarimu Nr. 16, 11.9 papunktis, kuris nustato, kad perduodant valstybės įmonių patikėjimo teise valdomą nekilnojamąjį turtą, kartu su nutarimo projektu turi būti teikiamas turtą perduodančio subjekto paaiškinimas, kuriuo pagrindžiama būtinybė perduoti jų valdomą valstybės turtą kitiems subjektams, kartu su Finansų ministerijos išvada dėl dalies įmonės turto perdavimo kitiems patikėjimo teisės subjektams kylančios rizikos tenkinti įmonės kreditorių reikalavimus valstybės biudžeto arba įmonės lėšomis įvertinimo. Kad Finansų ministerija galėtų pateikti savo išvadą, norėtume paprašyti, kad ateityje kartu su nutarimo projektu pateiktumėte turtą perduodančios valstybės įmonės aktualaus (sietino su inicijuoto nutarimo projekto pateikimu) laikotarpio finansinių ataskaitų rinkinį ir paaiškinimą dėl būtinybės perduoti turtą, kuriame, be kita ko, būtų nurodomi įmonės kreditoriniai įsipareigojimai bei paties turtą perduodančio subjekto vertinimas, ar bus reikalingos valstybės biudžeto ar įmonės lėšos kreditoriniams įsipareigojimams padengti.

Finansų viceministras

Darius Sadeckas

Erik Čižiūnas, tel. 2199 387, el. p. erik.ciziunas@finmin.lt



VALSTYBĖS ĮMONĖ TURTO BANKAS

Susisiekimo ministerijai

2017-01-13 Nr. (15.4-22)-SK4- 616
Į 2017-01-03 Nr. 2-3

El. p.: sumin@sumin.lt
indre.bernotaite@sumin.lt

DĖL LIETUVOS RESPUBLIKOS VYRIAUSYBĖS NUTARIMO PROJEKTO

Valstybės įmonė Turto bankas, pagal kompetenciją išnagrinėjusi Lietuvos Respublikos susisiekimo ministerijos pateiktą derinti Lietuvos Respublikos Vyriausybės nutarimo „Dėl nekilnojamojo daikto perdavimo Šiaulių rajono savivaldybės nuosavybėn“ projektą Nr. 17-30, informuoja, kad dėl nutarimo projekto tikslo, priemonių, galimų pasekmių ir teisinės technikos pastabų neturi.

Generalinis direktorius

Vaidotas Aleksius

ORIGINALAS PAŠTU NEBUS SIUNČIAMAS

Rita Mažeikienė, tel. (8~5) 268 4935, mob. (8~688) 85180, el. p.: Rita.Mazeikiene@turtas.lt



**LIETUVOS AUTOMOBILIŲ KELIŲ DIREKCIJA
PRIE SUSISIEKIMO MINISTERIJOS**

Susisiekimo ministerijai

Nr. _____
I _____ Nr. _____

DĖL PAPILDOMŲ DOKUMENTŲ PATEIKIMO

Lietuvos Respublikos Vyriausybė 2017 m. kovo 29 d. priėmė nutarimą Nr. 238 „Dėl valstybinės reikšmės kelių perdavimo patikėjimo teise valdyti, naudoti ir jais disponuoti Lietuvos automobilių kelių direkcijai prie Susisiekimo ministerijos“, kuriuo valstybinės reikšmės keliai (toliau – keliai) buvo perduoti valdyti, naudoti ir jais disponuoti patikėjimo teise Lietuvos automobilių kelių direkcijai prie Susisiekimo ministerijos (toliau – Kelių direkcija).

Igyvendinus nutarimą, Kelių direkcijai buvo perduota valdyti patikėjimo teise ir valstybinės reikšmės rajoninio kelio Nr. 4008 Kuršėnai–Švendriai–Raudėnai dalis (unikalus numeris – 4400-4040-2006), kurią iki perdavimo patikėjimo teise valdė valstybės įmonė „Šiaulių regiono keliai“.

Dėl minėtos kelio dalies perdavimo Šiaulių rajono savivaldybės nuosavybėn buvo parengtas Lietuvos Respublikos Vyriausybė nutarimo projektas „Dėl nekilnojamojo daikto perdavimo Šiaulių rajono savivaldybės nuosavybėn“ (toliau – nutarimo projektas) ir, suderinus jį su kitomis institucijomis, pateiktas Lietuvos Respublikos Vyriausybei.

Atsižvelgdama į tai, kad nutarimo projekto rengimo metu pasikeitė perduodamo turto patikėtinis, Kelių direkcija informuoja, jog sutinka perduoti rašte nurodytą turtą Šiaulių rajono savivaldybės nuosavybėn savarankiškai savivaldybės funkcijai įgyvendinti (savivaldybių vietinės reikšmės kelių ir gatvių priežiūra, taisymas, tiesimas ir saugaus eismo organizavimas) ir siunčia su VĮ Turto banku suderintą Kelių direkcijos direktoriaus 2017-06-16 įsakymą Nr. TV-38 „Dėl Lietuvos automobilių kelių direkcijos prie Susisiekimo ministerijos patikėjimo teise valdomo, naudojamo ir disponuojamo nekilnojamojo daikto pripažinimo nereikalingu valstybės funkcijoms įgyvendinti“.

Prašome Susisiekimo ministeriją pagal kompetenciją pateikti Lietuvos Respublikos Vyriausybei papildomus dokumentus tam, kad parengtas nutarimo projektas būtų teikiamas svarstyti Lietuvos Respublikos Vyriausybei.

PRIDEDAMA:

1. Valstybės įmonės 2017-06-14 raštas Nr. (15.4-22)SK4-6999, 1 lapas.
2. Kelių direkcijos direktoriaus 2017-06-16 įsakymas Nr. TV-38 „Dėl Lietuvos automobilių kelių direkcijos prie Susisiekimo ministerijos patikėjimo teise valdomo, naudojamo ir disponuojamo nekilnojamojo daikto pripažinimo nereikalingu valstybės funkcijoms įgyvendinti“, 4 lapai.
3. Nekilnojamojo turto registro centrinio duomenų banko išrašas, 2 lapai.

Direktorius

Egidijus Skrodenis

DETALŪS METADUOMENYS	
Dokumento sudarytojas (-ai)	Lietuvos automobilių kelių direkcija prie Susisiekimo ministerijos, J. Basanavičiaus g. 36, LT-03109 Vilnius, Lietuva (2017-08-29 13:39:18)
Dokumento pavadinimas (antraštė)	DĖL PAPILDOMŲ DOKUMENTŲ PATEIKIMO
Dokumento registracijos data ir numeris	2017-06-19 Nr. 2E-1096
Dokumento gavimo data ir dokumento gavimo registracijos numeris	-
Dokumento specifikacijos identifikavimo žymuo	ADOC-V1.0
Parašo paskirtis	Vizavimas
Parašą sukūrusio asmens vardas, pavardė ir pareigos	Rasa Česnulevičienė, Vyriausiasis specialistas
Parašo sukūrimo data ir laikas	2017-06-16 13:42:42 (GMT+03:00)
Parašo formatas	Xades-EPES
Laiko žymoje nurodytas laikas	-
Informacija apie sertifikavimo paslaugos teikėją	ADIC CA-B,Asmens dokumentu israsymo centras prie LR VRM,2.5.4.97=#1609313838373738333135,LT
Sertifikato galiojimo laikas	2016-06-07 10:46:22–2019-06-07 10:46:22
Parašo paskirtis	Vizavimas
Parašą sukūrusio asmens vardas, pavardė ir pareigos	Dainius Miškinis, Skyriaus vedėjas, laikinai einantis direktoriaus pavaduotojo pareigas
Parašo sukūrimo data ir laikas	2017-06-16 14:40:43 (GMT+03:00)
Parašo formatas	Xades-EPES
Laiko žymoje nurodytas laikas	-
Informacija apie sertifikavimo paslaugos teikėją	ADIC CA-A,Asmens dokumentu israsymo centras prie LR VRM,2.5.4.97=#1609313838373738333135,LT
Sertifikato galiojimo laikas	2017-04-06 13:52:38–2020-04-05 13:52:38
Parašo paskirtis	Vizavimas
Parašą sukūrusio asmens vardas, pavardė ir pareigos	Lina Kestenienė, Skyriaus vedėjas
Parašo sukūrimo data ir laikas	2017-06-16 15:00:16 (GMT+03:00)
Parašo formatas	Xades-EPES
Laiko žymoje nurodytas laikas	-
Informacija apie sertifikavimo paslaugos teikėją	ADIC CA-B,Asmens dokumentu israsymo centras prie LR VRM,2.5.4.97=#1609313838373738333135,LT
Sertifikato galiojimo laikas	2017-04-06 13:06:34–2020-04-05 13:06:34
Parašo paskirtis	Vizavimas
Parašą sukūrusio asmens vardas, pavardė ir pareigos	Neringa Kryževičienė, Laikinai einantis direktoriaus pavaduotojo pareigas
Parašo sukūrimo data ir laikas	2017-06-19 07:22:20 (GMT+03:00)
Parašo formatas	Xades-EPES
Laiko žymoje nurodytas laikas	-
Informacija apie sertifikavimo paslaugos teikėją	ADIC CA-B,Asmens dokumentu israsymo centras prie LR VRM,2.5.4.97=#1609313838373738333135,LT
Sertifikato galiojimo laikas	2017-06-02 13:50:20–2020-06-01 13:50:20
Parašo paskirtis	Pasirašymas

Parašą sukūrusio asmens vardas, pavardė ir pareigos	Egidijus Skrodenis, Direktorius
Parašo sukūrimo data ir laikas	2017-06-19 11:02:05 (GMT+03:00)
Parašo formatas	Xades-EPES
Laiko žymoje nurodytas laikas	-
Informacija apie sertifikavimo paslaugos teikėją	ADIC CA-B,Asmens dokumentu israsymo centras prie LR VRM,2.5.4.97=#1609313838373738333135,LT
Sertifikato galiojimo laikas	2016-01-18 10:38:58–2019-01-17 10:38:58
Parašo paskirtis	Registravimas
Parašą sukūrusio asmens vardas, pavardė ir pareigos	Eglė Davainienė, Raštvedys
Parašo sukūrimo data ir laikas	2017-06-19 12:51:19 (GMT+03:00)
Parašo formatas	Xades-EPES
Laiko žymoje nurodytas laikas	-
Informacija apie sertifikavimo paslaugos teikėją	ADIC CA-B,Asmens dokumentu israsymo centras prie LR VRM,2.5.4.97=#1609313838373738333135,LT
Sertifikato galiojimo laikas	2016-10-12 15:50:46–2019-10-12 15:50:46
Informacija apie būdus, naudotus metaduomenų vientisumui užtikrinti	-
Pagrindinio dokumento priedų skaičius	3
Pagrindinio dokumento pridedamų dokumentų skaičius	-
Programinės įrangos, kuria naudojantis sudarytas elektroninis dokumentas, pavadinimas	DocLogix v11.0.0.0
Informacija apie elektroninio dokumento ir elektroninio (-ių) parašo (-ų) tikrinimą (tikrinimo data)	Tikrinant dokumentą nenustatyta jokių klaidų (2017-08-29 13:39:18)
Elektroninio dokumento nuorašo atspausdinimo data ir ją atspausdinęs darbuotojas	2017-08-29 13:39:18 atspausdino Rasa Česnulevičienė
Paieškos nuoroda	-
Papildomi metaduomenys	-



**LIETUVOS AUTOMOBILIŲ KELIŲ DIREKCIJOS
PRIE SUSISIEKIMO MINISTERIJOS
DIREKTORIUS**

**ĮSAKYMAS
DĖL LIETUVOS AUTOMOBILIŲ KELIŲ DIREKCIJOS PRIE
SUSISIEKIMO MINISTERIJOS PATIKĖJIMO TEISE VALDOMO,
NAUDOJAMO IR DISPONUOJAMO NEKILNOJAMOJO DAIKTO
PRIPAŽINIMO NEREIKALINGU VALSTYBĖS FUNKCIJOMS
ĮGYVENDINTI**

2017 m. _____ d. Nr. _____
Vilnius

Vadovaudamasis Lietuvos Respublikos valstybės ir savivaldybių turto valdymo, naudojimo ir disponavimo juo įstatymo 26 straipsnio 1 dalies 8 punktu, įgyvendindamas Pripažinto nereikalingu arba netinkamu (negalimu) naudoti valstybės ir savivaldybių turto nurašymo, išardymo ir likvidavimo tvarkos aprašą, patvirtintą Lietuvos Respublikos Vyriausybės 2001 m. spalio 19 d. nutarimu Nr. 1250 „Dėl Pripažinto nereikalingu arba netinkamu (negalimu) naudoti valstybės ir savivaldybių turto nurašymo, išardymo ir likvidavimo tvarkos aprašo patvirtinimo“, ir atsižvelgdamas į komisijos, sudarytos Lietuvos automobilių kelių direkcijos prie Susisiekimo ministerijos direktoriaus 2017 m. gegužės 24 d. įsakymu Nr. TV-34, pasiūlymą, pateiktą 2017 m. gegužės 30 d. nereikalingo arba netinkamo (negalimo) naudoti nekilnojamojo turto ar kitų nekilnojamųjų daiktų apžiūros pažymoje Nr. 6-408:

1. P r i p a ž į s t u nereikalinga Lietuvos automobilių kelių direkcijos prie Susisiekimo ministerijos patikėjimo teise valdomą, naudojamą ir disponuojamą valstybinės reikšmės rajoninio kelio Nr. 4008 Kuršėnai–Švendriai–Raudėnai dalį (unikalus numeris – 4400-4040-2006, ilgis – 0,49 km, likutinė vertė 2017 m. gegužės 1 d. – 5 309,38 euro (penki tūkstančiai trys šimtai devyni eurai trisdešimt aštuoni centai), esančią Šiaulių rajono savivaldybės teritorijoje, nes ji nereikalinga valstybės funkcijoms įgyvendinti.

2. S i ū l a u šio įsakymo 1 punkte nurodytą nekilnojamąjį daiktą perduoti Šiaulių rajono savivaldybės nuosavybėn savarankiškai savivaldybės funkcijai įgyvendinti.

3. P a v e d u šio įsakymo vykdymo kontrolę laikinai einančiai direktoriaus pavaduotojo pareigas Neringai Kryževičienei.

Direktorius

Egidijus Skrodenis

Parengė

Rasa Česnulevičienė
2017-06-15

DETALŪS METADUOMENYS	
Dokumento sudarytojas (-ai)	Lietuvos automobilių kelių direkcija prie Susisiekimo ministerijos, J. Basanavičiaus g. 36, LT-03109 Vilnius, Lietuva (2017-06-16 11:41:07)
Dokumento pavadinimas (antraštė)	DĖL LIETUVOS AUTOMOBILIŲ KELIŲ DIREKCIJOS PRIE SUSISIEKIMO MINISTERIJOS PATIKĖJIMO TEISE VALDOMO, NAUDOJAMO IR DISPONUOJAMO NEKILNOJAMOJO DAIKTO PRIPAŽINIMO NEREIKALINGU VALSTYBĖS FUNKCIJOMS ĮGYVENDINTI
Dokumento registracijos data ir numeris	2017-06-16 Nr. TV-38
Dokumento gavimo data ir dokumento gavimo registracijos numeris	-
Dokumento specifikacijos identifikavimo žymuo	ADOC-V1.0
Parašo paskirtis	Vizavimas
Parašą sukūrusio asmens vardas, pavardė ir pareigos	Rasa Česnulevičienė, Vyriausiasis specialistas
Parašo sukūrimo data ir laikas	2017-06-15 12:58:45 (GMT+03:00)
Parašo formatas	Xades-EPES
Laiko žymoje nurodytas laikas	-
Informacija apie sertifikavimo paslaugos teikėją	ADIC CA-B,Asmens dokumentu israsymo centras prie LR VRM,2.5.4.97=#1609313838373738333135,LT
Sertifikato galiojimo laikas	2016-06-07 10:46:22–2019-06-07 10:46:22
Parašo paskirtis	Vizavimas
Parašą sukūrusio asmens vardas, pavardė ir pareigos	Dainius Miškinis, Skyriaus vedėjas, laikinai einantis direktoriaus pavaduotojo pareigas
Parašo sukūrimo data ir laikas	2017-06-15 13:29:17 (GMT+03:00)
Parašo formatas	Xades-EPES
Laiko žymoje nurodytas laikas	-
Informacija apie sertifikavimo paslaugos teikėją	ADIC CA-A,Asmens dokumentu israsymo centras prie LR VRM,2.5.4.97=#1609313838373738333135,LT
Sertifikato galiojimo laikas	2017-04-06 13:52:38–2020-04-05 13:52:38
Parašo paskirtis	Vizavimas
Parašą sukūrusio asmens vardas, pavardė ir pareigos	Lina Kestenienė, Skyriaus vedėjas
Parašo sukūrimo data ir laikas	2017-06-15 13:32:46 (GMT+03:00)
Parašo formatas	Xades-EPES
Laiko žymoje nurodytas laikas	-
Informacija apie sertifikavimo paslaugos teikėją	ADIC CA-B,Asmens dokumentu israsymo centras prie LR VRM,2.5.4.97=#1609313838373738333135,LT
Sertifikato galiojimo laikas	2017-04-06 13:06:34–2020-04-05 13:06:34
Parašo paskirtis	Vizavimas
Parašą sukūrusio asmens vardas, pavardė ir pareigos	Neringa Kryževičienė, Laikinai einantis direktoriaus pavaduotojo pareigas
Parašo sukūrimo data ir laikas	2017-06-15 13:35:38 (GMT+03:00)
Parašo formatas	Xades-EPES
Laiko žymoje nurodytas laikas	-

Informacija apie sertifikavimo paslaugos teikėją	ADIC CA-B,Asmens dokumentu israsymo centras prie LR VRM,2.5.4.97=#1609313838373738333135,LT
Sertifikato galiojimo laikas	2017-06-02 13:50:20–2020-06-01 13:50:20
Parašo paskirtis	Vizavimas
Parašą sukūrusio asmens vardas, pavardė ir pareigos	Janina Tupikovskienė, Apskaitininkas
Parašo sukūrimo data ir laikas	2017-06-15 13:42:33 (GMT+03:00)
Parašo formatas	Xades-EPES
Laiko žymoje nurodytas laikas	-
Informacija apie sertifikavimo paslaugos teikėją	ADIC CA-A,Asmens dokumentu israsymo centras prie LR VRM,2.5.4.97=#1609313838373738333135,LT
Sertifikato galiojimo laikas	2017-03-22 18:46:47–2020-03-21 18:46:47
Parašo paskirtis	Vizavimas
Parašą sukūrusio asmens vardas, pavardė ir pareigos	Vytautas Timukas, Patarėjas
Parašo sukūrimo data ir laikas	2017-06-15 13:54:26 (GMT+03:00)
Parašo formatas	Xades-EPES
Laiko žymoje nurodytas laikas	-
Informacija apie sertifikavimo paslaugos teikėją	ADIC CA-A,Asmens dokumentu israsymo centras prie LR VRM,2.5.4.97=#1609313838373738333135,LT
Sertifikato galiojimo laikas	2017-04-06 13:08:53–2020-04-05 13:08:53
Parašo paskirtis	Vizavimas
Parašą sukūrusio asmens vardas, pavardė ir pareigos	Juozas Kondrotas, Patarėjas
Parašo sukūrimo data ir laikas	2017-06-15 13:58:51 (GMT+03:00)
Parašo formatas	Xades-EPES
Laiko žymoje nurodytas laikas	-
Informacija apie sertifikavimo paslaugos teikėją	ADIC CA-A,Asmens dokumentu israsymo centras prie LR VRM,2.5.4.97=#1609313838373738333135,LT
Sertifikato galiojimo laikas	2017-04-06 13:50:41–2020-04-05 13:50:41
Parašo paskirtis	Vizavimas
Parašą sukūrusio asmens vardas, pavardė ir pareigos	Arūnas Budrevičius, Patarėjas, laikinai einantis skyriaus vedėjo pareigas
Parašo sukūrimo data ir laikas	2017-06-15 14:41:43 (GMT+03:00)
Parašo formatas	Xades-EPES
Laiko žymoje nurodytas laikas	-
Informacija apie sertifikavimo paslaugos teikėją	ADIC CA-A,Asmens dokumentu israsymo centras prie LR VRM,2.5.4.97=#1609313838373738333135,LT
Sertifikato galiojimo laikas	2016-03-23 15:12:37–2019-03-23 15:12:37
Parašo paskirtis	Vizavimas
Parašą sukūrusio asmens vardas, pavardė ir pareigos	Audronė Čeponienė, Vyriausiasis specialistas
Parašo sukūrimo data ir laikas	2017-06-15 15:26:47 (GMT+03:00)
Parašo formatas	Xades-EPES
Laiko žymoje nurodytas laikas	-
Informacija apie sertifikavimo paslaugos teikėją	ADIC CA-B,Asmens dokumentu israsymo centras prie LR VRM,2.5.4.97=#1609313838373738333135,LT
Sertifikato galiojimo laikas	2017-03-15 10:26:25–2020-03-14 10:26:25

Parašo paskirtis	Pasirašymas
Parašą sukūrusio asmens vardas, pavardė ir pareigos	Egidijus Skrodenis, Direktorius
Parašo sukūrimo data ir laikas	2017-06-15 17:04:47 (GMT+03:00)
Parašo formatas	Xades-EPES
Laiko žymoje nurodytas laikas	-
Informacija apie sertifikavimo paslaugos teikėją	ADIC CA-B,Asmens dokumentu israsymo centras prie LR VRM,2.5.4.97=#1609313838373738333135,LT
Sertifikato galiojimo laikas	2016-01-18 10:38:58–2019-01-17 10:38:58
Parašo paskirtis	Registravimas
Parašą sukūrusio asmens vardas, pavardė ir pareigos	Eglė Davainienė, Raštvedys
Parašo sukūrimo data ir laikas	2017-06-16 07:47:04 (GMT+03:00)
Parašo formatas	Xades-EPES
Laiko žymoje nurodytas laikas	-
Informacija apie sertifikavimo paslaugos teikėją	ADIC CA-B,Asmens dokumentu israsymo centras prie LR VRM,2.5.4.97=#1609313838373738333135,LT
Sertifikato galiojimo laikas	2016-10-12 15:50:46–2019-10-12 15:50:46
Informacija apie būdus, naudotus metaduomenų vientisumui užtikrinti	-
Pagrindinio dokumento priedų skaičius	-
Pagrindinio dokumento pridedamų dokumentų skaičius	-
Programinės įrangos, kuria naudojantis sudarytas elektroninis dokumentas, pavadinimas	DocLogix v11.0.0.0
Informacija apie elektroninio dokumento ir elektroninio (-ių) parašo (-ų) tikrinimą (tikrinimo data)	Tikrinant dokumentą nenustatyta jokių klaidų (2017-06-16 11:41:07)
Elektroninio dokumento nuorašo atspausdinimo data ir ją atspausdinęs darbuotojas	2017-06-16 11:41:07 atspausdino Rasa Česnulevičienė
Paieškos nuoroda	-
Papildomi metaduomenys	-


LIETUVOS AUTOMOBILIŲ KELIŲ DIREKCIJA PRIE SUSISIEKIMO MINISTERIJOS
NEREIKALINGO ARBA NETINKAMO (NEGALIMO) NAUDOTI NEKILNOJAMOJO
TURTO AR KITŲ NEKILNOJAMŲJŲ DAIKTŲ APŽIŪROS PAŽYMA

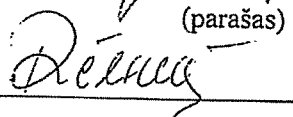
20 17 m. gegužės 30 d. Nr. 6-408
Vilnius


Komisija, sudaryta Lietuvos automobilių kelių direkcijos prie Susisiekimo ministerijos direktoriaus 2017 m. gegužės 24 d. įsakymu Nr. TV-34 iš Lietuvos automobilių kelių direkcijos prie Susisiekimo ministerijos Valstybės turto skyriaus patarėjo Juozo Kondroto, Valstybės turto skyriaus vyriausiosios specialistės Rasos Česnulevičienės ir Bendrųjų reikalų skyriaus apskaitininkės Janinos Tupikovskienės, apžiūrėjo:


1. Turto pavadinimas – valstybinės reikšmės rajoninio kelio Nr. 4008 Kuršėnai–Švendriai–Raudėnai dalis (ilgis – 0,49 km)
2. Identifikavimo duomenys – Šiaulių r. sav. teritorija, unikalus numeris 4400-4040-2006.
3. Kadastro duomenų bylos numeris – .
4. Teisinės registracijos numeris, data, registro įstaigos pavadinimas, registro numeris – 44/2023603, 2015-12-09. VI Registrų centro Šiaulių filialas.
5. Žemės sklypas (plotas (arais)) – .
6. Kiti duomenys apie turtą – likutinė vertė 2017 m. gegužės 1 d. – 5 309,38 euro (penki tūkstančiai trys šimtai devyni eurai trisdešimt aštuoni centai) euro.
7. Turto būklė – patenkinama.

Komisijos pasiūlymai: atsižvelgiant į tai, kad pasikeitus Kuršėnų miesto riboms valstybinės reikšmės rajoninio kelio Nr. 4008 Kuršėnai–Švendriai–Raudėnai ruožas pateko į miesto ribas ir Šiaulių rajono savivaldybė nori valstybinės reikšmės rajoninį kelią Nr. 4008 Kuršėnai–Švendriai–Raudėnai perimti savo nuosavybėn ir jį rekonstruoti, vadovaujantis Lietuvos Respublikos valstybės ir savivaldybių turto valdymo, naudojimo ir disponavimo juo įstatymo 26 str. 1 d. 8 p. ir Pripažinto nereikalingu arba netinkamu (negalimu) naudoti valstybės ir savivaldybių turto nurašymo, išardymo ir likvidavimo tvarkos aprašo, patvirtinto Lietuvos Respublikos Vyriausybės 2001 m. spalio 19 d. nutarimu Nr. 1250 „Dėl Pripažinto nereikalingu arba netinkamu (negalimu) naudoti valstybės ir savivaldybių turto nurašymo, išardymo ir likvidavimo tvarkos patvirtinimo“, 6 punktu, siūlome valstybinės reikšmės rajoninio kelio Nr. 4008 Kuršėnai–Švendriai–Raudėnai dalį (unikalus numeris – 4400-4040-2006) pripažinti nereikalinga, nes ji nereikalinga valstybės funkcijoms vykdyti ir perduoti Šiaulių rajono savivaldybės nuosavybėn savarankiškosioms savivaldybės funkcijoms įgyvendinti.

Komisijas pirmininks 
(parašas)

Nariai: 
(parašas)


(parašas)


(vardas ir pavardē)

Rosa Čerule
(vardas ir pavardē)

Jelena Tupikovičene
(vardas ir pavardē)



VALSTYBĖS ĮMONĖ TURTO BANKAS

Lietuvos automobilių kelių direkcijai

2017-06-14 Nr. (15.4-22)-SK4-6999
Į gautą 2017-05-31 be Nr.

El. p.: lakd@lakd.lt
rasa.cesnuleviciene@lakd.lt

DĖL ĮSAKYMO DERINIMO

Valstybės įmonė Turto bankas, pagal kompetenciją išnagrinėjusi iš Lietuvos automobilių kelių direkcijos prie Susisiekimo ministerijos (toliau – Direkcija) 2017 m. gegužės 31 d. gautą raštą „Dėl įsakymo derinimo“, informuoja, kad sutinka, kad Direkcijos patikėjimo teise valdomas nekilnojamasis turtas: kelias – rajoninis kelias Nr. 4008 Kuršėnai-Švendriai-Raudėnai (unikalus numeris – 4400-4040-2006, ilgis – 0,49 km), vadovaujantis Lietuvos Respublikos valstybės ir savivaldybių turto valdymo, naudojimo ir disponavimo juo įstatymo 26 str. 1 dalies 8 punktu, būtų pripažintas nereikalingu valstybės funkcijoms įgyvendinti.

Nekilnojamojo turto departamento direktorius

Sergejus Ignatjevas

ORIGINALAS PAŠTU NEBUS SIUNČIAMAS

Rita Mažeikienė, tel (8-5) 268 4935, mob. (8-688)85 180, el. p.: Rita.Mazeikiene@gmail.com



ŠIAULIŲ RAJONO SAVIVALDYBĖS TARYBA

SPRENDIMAS

DĖL SUTIKIMO PERIMTI VALSTYBĖS TURTĄ VALDYTI NUOSAVYBĖS TEISE

2016 m. gruodžio 20 d. Nr. T-344
Šiauliai

Vadovaudamasi Lietuvos Respublikos vietos savivaldos įstatymo 6 straipsnio 32 punktu, 16 straipsnio 4 dalimi, 18 straipsnio 1 dalimi, Lietuvos Respublikos valstybės ir savivaldybių turto valdymo, naudojimo ir disponavimo juo įstatymo 6 straipsnio 2 punktu, Šiaulių rajono savivaldybės taryba n u s p r e n d ž i a:

1. Sutikti perimti Šiaulių rajono savivaldybės nuosavybės savarankiškosioms savivaldybės funkcijoms (savivaldybių vietinės reikšmės kelių ir gatvių priežiūra, taisymas, tiesimas ir saugaus eismo organizavimas) įgyvendinti valstybei nuosavybės teise priklausančią ir šiuo metu valstybės įmonės „Šiaulių regiono keliai“ patikėjimo teise valdomą valstybinės reikšmės rajoninį kelią Nr. 4008 Kuršėnai – Švendriai – Raudėnai, esantį Šiaulių rajono teritorijoje (unikalus Nr. 4400-4040-2006, ilgis 0,49 km, atkarpa nuo 0,974 iki 1,464 km, likutinė vertė 2016 m. sausio 1 d. 5309,38 Eur).

2. Įgalioti Šiaulių rajono savivaldybės administracijos direktorių pasirašyti 1 punkte nurodyto turto priėmimo ir perdavimo aktą.

3. Pripažinti netekusiu galios Šiaulių rajono savivaldybės tarybos 2016 m. kovo 31 d. sprendimą Nr. T-74 „Dėl sutikimo perimti valstybės turtą valdyti nuosavybės teise“.

Šis sprendimas gali būti skundžiamas Lietuvos Respublikos administracinių bylų teisenos įstatymo nustatyta tvarka.

Savivaldybės meras

Antanas Bezaras

Valstybinės reikšmės rajoninio kelio Nr.4008 Kuršėnai-Švendriai - Raudėnai
pradžios, pabaigos ir tarpinių punktų žiniaraštis

2016.05.17

Kelio Nr.	Pavadinimas	Kelio ilgis,(km)	Kelio pradžia				Kelio pabaiga			
			km	x	y	Aprašymas	km	x	y	Aprašymas
4008	Kuršėnai-Švendriai- Raudėnai	14,975	1,464	6208953,50	432191,15	Kelio pradžia-Kuršėnų miesto Gedimino ir Vytauto gatvių sankryža. VI „Šiaulių regiono keliai“ priežiūros ir apskaitomo kelio ruožo 1,464 km ties Kuršėnų miesto riba	16,439	420154,55	620518,97	Kelio pabaiga-kelių Nr.4008 (16,439 km) ir Nr.4006 Kuršėnai-Dirvonėnai- Raudėnai-Tryškiai (17,305 km) ašių susikirtimo vieta

Užpildė:

VI „Šiaulių regiono keliai“ techninio ir projektų rengimo skyriaus viršininko pavaduotojas Remigijus Vaitkevičius

(pareigos.v.pavardė, parašas)

SUDERINTA:

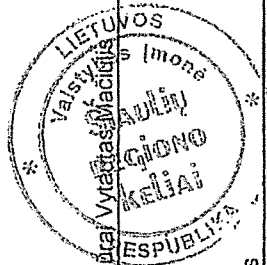
VI „Šiaulių regiono keliai“ direktoriaus pavaduotojas kelių priežiūros vyriausiasis specialistas

A.V

Lietuvos automobilių kelių direkcija prie Susisiekimo ministerijos

(pareigos.v.pavardė, parašas)

A.V



Elektrinių transporto sistemų
skyriaus vyriausiasis specialistas

Sigitas Radevičius

2016.05.17

**VALSTYBĖS ĮMONĖ REGISTRŲ CENTRAS**

Vinco Kudirkos g. 18-3, 03105 Vilnius, tel. (8 5) 2688 262, faks. (8 5) 2688 311,
el.p. info@registrucentras.lt

**NEKILNOJAMOJO TURTO REGISTRO CENTRINIO DUOMENŲ BANKO
IŠRAŠAS**

2017-05-25 14:08:19

1. Nekilnojamojo turto registre įregistruotas turtas:

Registro Nr.: 44/2023603
Registro tipas: Statiniai
Sudarymo data: 2015-12-09
Teritorija: Šiaulių r. sav., Šiaulių r. sav. teritorija
Registro tvarkytojas: Valstybės įmonės Registrų centro Šiaulių filialas

2. Nekilnojamieji daiktai:

2.1. Kelias - Rajoninis kelias Nr. 4008 Kuršėnai - Švendriai - Raudėnai
Unikalus daikto numeris: 4400-4040-2006
Daikto pagrindinė naudojimo paskirtis: Kelių
Pažymėjimas plane: KE
Statybos pradžios metai: 1914
Statybos pabaigos metai: 1914
Statinio kategorija: Ypatingas
Baigtumo procentas: 100 %
Ilgis: 0.49 km
Danga: Asfaltbetonis
Kelio reikšmė: Valstybinės
Kelio kategorija: Ketvirta
Eismo juostų skaičius: Dvi
Atkūrimo sąnaudos (statybos vertė): 272000 Eur
Atkuriamoji vertė: 67900 Eur
Vidutinė rinkos vertė: 67900 Eur
Vidutinės rinkos vertės nustatymo būdas: Atkuriamoji vertė
Vidutinės rinkos vertės nustatymo data: 2015-12-09
Kadastro duomenų nustatymo data: 2015-12-09

3. Daikto priklausiniai iš kito registro: įrašų nėra**4. Nuosavybė:**

4.1. Nuosavybės teisė
Savininkas: LIETUVOS RESPUBLIKA, a.k. 111105555
Daiktas: kelias Nr. 4400-4040-2006, aprašytas p. 2.1.
Įregistravimo pagrindas: 2006-02-01 Įsakymas Nr. V-29
Įrašas galioja: Nuo 2016-01-18

5. Valstybės ir savivaldybių žemės patikėjimo teisė: įrašų nėra**6. Kitos daiktinės teisės :**

6.1. Turto patikėjimo teisė
Patikėtinis: Lietuvos automobilių kelių direkcija prie Susisiekimo
ministerijos, a.k. 188710638
Daiktas: kelias Nr. 4400-4040-2006, aprašytas p. 2.1.
Įregistravimo pagrindas: 2017-04-25 Priėmimo - perdavimo aktas Nr. 6-333
Įrašas galioja: Nuo 2017-05-15

7. Juridiniai faktai: įrašų nėra

8. Žymos: įrašų nėra

9. Specialiosios žemės ir miško naudojimo sąlygos: įrašų nėra

10. Daikto registravimas ir kadastro žymos:

10.1. Kadastrinius matavimus atliko (kadastro žyma)
UAB "Altagis", a.k. 145624254
Daiktas: kelias Nr. 4400-4040-2006, aprašytas p. 2.1.
Įregistravimo pagrindas: 2009-12-08 Kvalifikacijos pažymėjimas Nr. 2M-M-1098
2015-12-09 Nekilnojamojo daikto kadastro duomenų byla
Įrašas galioja: Nuo 2016-01-18

10.2. Suformuotas naujas (daikto registravimas)
Daiktas: kelias Nr. 4400-4040-2006, aprašytas p. 2.1.
Įregistravimo pagrindas: 2006-02-01 Įsakymas Nr. V-29
2015-12-09 Nekilnojamojo daikto kadastro duomenų byla
Įrašas galioja: Nuo 2016-01-18

11. Registro pastabos ir nuorodos: įrašų nėra

12. Kita informacija:

Archyvinės bylos Nr.: 91/19031

13. Informacija apie duomenų sandoriui tikslinimą: įrašų nėra

2017-05-25 14:08:19

Dokumentą
atspausdino

RASA
ČESNULEVIČIENĖ

UAB "Altagis"

NEKILNOJAMOJO DAIKTO KADASTRINIŲ MATAVIMŲ BYLA

Tomas: 1

Nekilnojamojo turto objektas: Statinys (statiniai)

Bylos Nr.:

Registro Nr.: 44/2023603 (Statiniai)

Adresas: Šiaulių r. sav. Šiaulių r. sav. teritorija /

Lapų skaičius: 17



SUDERINTA

Valstybės įmonės Registrų centro Šiaulių filialas

Elektroniniu parašu pasirašė: Martyna Rinkevičienė

Pareigos: Vyresnioji kadastro specialistė

Laiko žyma: 2015-12-30 15:56:19

Bylos Nr.
Tomo Nr. 1
Registro 44/2023603

BYLOS TOMO VIDAUS APYRAŠAS

Eil. Nr.	Dokumento pavadinimas	Dokumento		Lapų skaič.	Bylos lapų numeriai	Pastabos
		Nr.	Data			
1	Bylos apyrašas		2015-12-09	1	1	
2	Statinio planai		2015-12-09	3	2-4	
3	Kelio ir jo sudėtinių dalių kadastro duomenys 1K FORMA		2015-12-09	4	5-8	
4	Kelio ir jo sudėtinių dalių įkainojimas (perkainojimas) 2K FORMA		2015-12-09	2	9-10	
5	Kelio važiuojamosios dalies ir žemės sankasos kadastro duomenys 3K FORMA		2015-12-09	1	11	
6	Kelio sankryžų, tiltų, viadukų, estakadų, pralaidų, autobusų sustojimo ir poilsio aikštelių, šviesoforų ir kt. kadastro duomenys 4K FORMA		2015-12-09	3	12-14	
7	Kelio atitvarų, triukšmo sienučių, želdynų, pėsčiųjų ir dviračių takų, elektros apšvietimo tinklo kadastro duomenys 5K FORMA		2015-12-09	2	15-16	

Vidaus apyrašo lapų

16



Inžinierė-geodezininkė Rūta Bublienė



Kelias (galytė)	Rečionų kelias Nr. 4008
Kaimas (miestelis)	Kuršėnai – Svindriai – Rauderal
Miestas (rajonas)	Šiaulių rajonas
Savivaldybė	Šiaulių rajono

ALTAQs

Šiaurės alėja 69, Šiauliai Tel. (041) 55 33 35 Elp. atgais@talgais.lt f./k. 145624254 PVM LT 456242515

pareigės	parasas	v. pavardė	data	A V
Direktorius		A Tamošiūnas	2015.12	
Inž. Geodezininkė		R Rubienė	2015.12	
KOORDINACIJŲ SISTEMA				Lapų skaičius
				1 KS-94

COORDINACIŲ ŽINIARAŠTIS

KELIO PLANAS M 1:500

Kelias (gatvė)	Rejoninis kelias Nr. 4008 Guršėnai – Švendriai – Paudėnai
Kaimas (miestelis)	
Miestas (rajonas)	Šiaulių rajonas
Savivaldybė	Šiaulių rajono
Kelio ruožas	0 974–1.464 km
Unikalo Nr.	4400–4040–2006

Koordinacinių sistema															
Kelio riba				Kelio riba				Kelio ašis				Kelio ašis			
taško Nr	X	Y	taško Nr	X	Y	taško Nr	atskaitos taško km	X	Y	taško Nr	atskaitos taško km	X	Y	taško Nr	atskaitos taško km
1	6208746.08	432634.73	31	6208699.88	432610.45	52	0.974	6208755.14	432638.98	82	1.268	6208682.91	432351.69		
2	6208748.31	432629.76	32	6208689.15	432634.80	53	0.982	6208758.50	432631.50	83	1.304	6208689.26	432337.30		
3	6208746.05	432636.09	33	6208688.54	432639.18	54	0.986	6208760.82	432626.36	84	1.330	6208699.80	432313.36		
4	6208760.52	432640.84	34	6208687.52	432633.38	55	0.999	6208764.80	432617.46	85	1.341	6208690.84	432303.92		
5	62086815.71	432472.28	35	6208669.01	432401.97	56	1.008	6208769.10	432607.60	86	1.344	6208695.24	432300.96		
6	62086833.06	432433.61	36	6208666.53	432407.40	57	1.014	6208771.62	432602.06	87	1.346	6208695.90	432299.44		
7	62086835.45	432434.82	37	6208655.57	432431.82	58	1.016	6208772.13	432600.94	88	1.347	6208696.54	432298.00		
8	62086838.14	432436.51	38	6208644.99	432456.09	59	1.019	6208773.52	432597.97	89	1.369	62086915.25	432278.17		
9	62086835.70	432427.73	39	6208633.99	432480.40	60	1.028	6208777.31	432589.46	90	1.394	62086925.24	432255.51		
10	62086835.33	432375.07	40	6208623.26	432505.00	61	1.046	6208784.69	432572.82	91	1.415	62086934.08	432235.45		
11	62086991.38	432300.54	41	6208613.21	432629.18	62	1.069	6208793.08	432552.23	92	1.419	62086935.61	432231.97		
12	62086894.02	432301.39	42	6208602.48	432553.22	63	1.081	6208802.60	432532.11	93	1.427	62086936.58	432225.23		
13	62086897.76	432292.96	43	6208610.38	432556.80	64	1.103	6208807.52	432521.02	94	1.428	62086939.67	432222.77		
14	62086895.04	432292.02	44	6208789.79	432579.47	65	1.118	6208813.70	432506.98	95	1.457	62086950.71	432187.53		
15	62086894.34	432291.32	45	6208782.09	432601.42	66	1.128	6208817.39	432498.59	96	1.464	62086953.50	432181.15		
16	62086894.96	432290.60	46	6208784.04	432627.51	67	1.142	6208823.25	432485.28						
17	62086895.48	432199.32	47	6208781.03	432632.66	68	1.153	6208827.57	432475.58						
18	62086893.19	432200.47	48	6208768.57	432645.49	69	1.160	6208830.41	432469.20						
19	62086844.04	432190.97	49	6208764.36	432642.86	70	1.171	6208835.04	432458.70						
20	62086838.27	432189.52	50	6208757.84	432640.25	71	1.182	6208839.56	432448.62						
21	62086840.07	432187.44	51	6208751.60	432637.32	72	1.194	6208844.48	432437.71						
22	62086844.88	432189.07				73	1.196	6208845.41	432435.65						
23	62086861.34	432193.05				74	1.199	6208846.34	432433.58						
24	62086864.90	432193.68				75	1.223	6208856.32	432411.43						
25	62086860.91	432203.41				76	1.224	6208856.76	432410.41						
26	62086858.54	432202.75				77	1.234	6208860.76	432401.50						
27	62086852.77	432215.03				78	1.249	6208866.76	432388.10						
28	62086845.22	432237.76				79	1.253	6208868.40	432384.42						
29	62086831.41	432260.11				80	1.259	6208871.10	432378.40						
30	62086821.62	432284.00				81	1.275	6208877.67	432363.54						

Žiniarašį sudarė

Inž. Geodezininke
(įvykdytojo pareigos)

(Parašas)

Ruta Bubiene
(vardas ir pavardė)

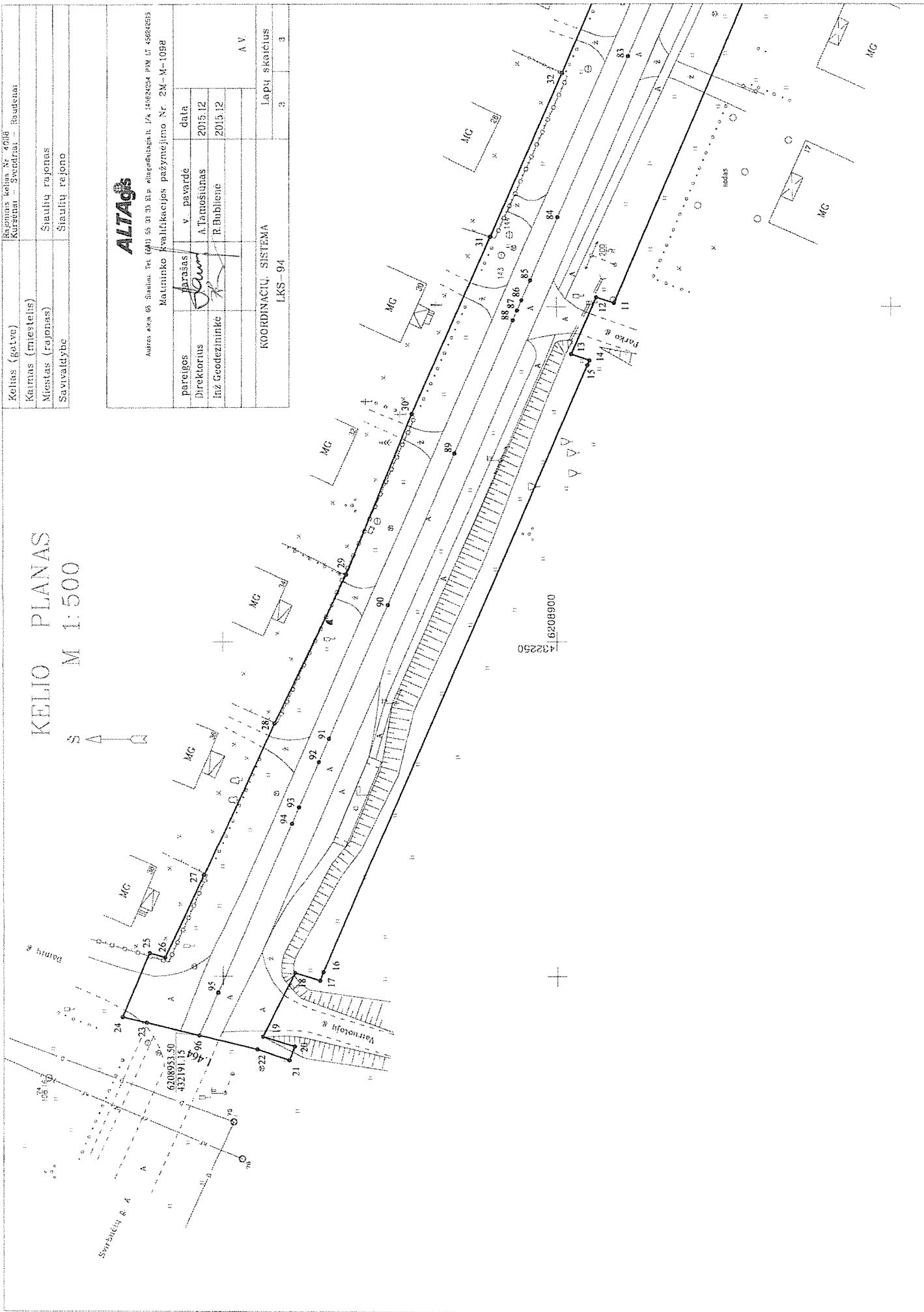
Nr. 2 M – M – 1098
(kvalifikacijos patvirtinimo Nr.)



432500 05880291

[illegible]

KELIO PLANAS
M 1:500



ALTAGS

Luís de Almeida 65 Sinalua. Tel. (241) 55 39 39 ELP. almeida@telepac.pt 1/A 14624054 PPM LT 450242515

Matrinsko kvalifikācijas pažinējums Nr. 2M-M-109A

pereigos	parašas	v. pavardė	data

Direktorius	<i>Flavio</i>	A. Tamošiūnas	2015 12
-------------	---------------	---------------	---------

INŹ GOSPODZINIK	R. Bublik	2015 12
-----------------	-----------	---------

A2.

KOORDINACIJ. SISTEMA

LKS-94

lapu skaicius

3

Kelio ir jo sudėtinių dalių kadastro duomenys

Adresas Šiaulių r. sav. Šiaulių r. sav. teritorija /

Unikalus Nr. 4400-4040-2006

Pavadinimas Rajoninis kelias Nr. 4008 Kuršėnai - Švendriai - Raudėnai

Žymėjimas KE

Paskirtis Kelių

Matavimų data 2015-12-09

Aprašymas: Ypatingas statinys (IV kategorija).
Kelio ilgis - 0.490 km.

Kelias, kelio sudėtinės dalys	Mato vienetas	Kiekis
1	2	3
Automobilių stovėjimo, poilsio aikštelė	kv. m	83.63
Įvažiavimas, nuovaža	kv. m	851.11
Įvažiavimas, nuovaža	vnt.	32
Kelias	km	0.49
Pėsčiųjų (dviračių) takas	kv. m	564.31
Pralaida	vnt.	5

Parengė Inžinierė-geodezininkė Rūta Bublienė



* 1 0 5 9 3 4 3 1 8 4 *

Organizacija: UAB "Altaxis", kodas: 145624254, buveinės (deklaruotas) adresas: Šiauliai, Aušros al. 66A

Matininkė Rūta Bublienė

Kelio ir jo sudėtinių dalių kadastro duomenys

Adresas Šiaulių r. sav. Šiaulių r. sav. teritorija /

Unikalus Nr. 4400-4040-2006

Žymėjimas KE

Pavadinimas Rajoninis kelias Nr. 4008 Kuršėnai - Švendriai - Raudėnai

Paskirtis Kelių

Matavimų data 2015-12-09

Aprašymas: Ypatingas statinys (IV kategorija).
Kelio ilgis - 0.490 km.

Kelio ruožas: 0.974-1.464km

Kelias, kelio sudėtinės dalys	Mato vienetas	Kiekis
1	2	3
Rajoninis kelias Nr. 4008 Kuršėnai - Švendriai - Raudėnai KE	km	0,49
Šaligatvis 52-53	kv. m	12,68
Nuovaža 57	kv. m	52,43
Nuovaža 57	vnt.	1
Nuovaža 59	kv. m	46,63
Nuovaža 59	vnt.	1
Pralaida 59	vnt.	1
Šaligatvis 54-72	kv. m	238,22
Pralaida 60	vnt.	1
Nuovaža 62	kv. m	34,82
Nuovaža 62	vnt.	1
Pralaida 62	vnt.	1
Nuovaža 63	kv. m	17,3
Nuovaža 63	vnt.	1
Pralaida 63	vnt.	1
Nuovaža 64	kv. m	30,43
Nuovaža 64	vnt.	1
Nuovaža 65	kv. m	13,75
Nuovaža 65	vnt.	1
Nuovaža 66	kv. m	29,15



* 1 0 5 9 3 4 3 1 8 6 *



1	2	3
Nuovaža 66	vnt.	1
Nuovaža 67	kv. m	14,91
Nuovaža 67	vnt.	1
Nuovaža 68	kv. m	24,16
Nuovaža 68	vnt.	1
Nuovaža 69	kv. m	23,66
Nuovaža 69	vnt.	1
Nuovaža 70	kv. m	12,92
Nuovaža 70	vnt.	1
Nuovaža 70	kv. m	26,22
Nuovaža 70	vnt.	1
Nuovaža 71	kv. m	16,56
Nuovaža 71	vnt.	1
Nuovaža 73	kv. m	34,07
Nuovaža 73	vnt.	1
Šaligatvis 74-85	kv. m	193,2
Nuovaža 75	kv. m	21,8
Nuovaža 75	vnt.	1
Nuovaža 76	kv. m	13,49
Nuovaža 76	vnt.	1
Nuovaža 77	kv. m	16,3
Nuovaža 77	vnt.	1
Nuovaža 78	kv. m	28,36
Nuovaža 78	vnt.	1
Nuovaža 79	kv. m	13,88
Nuovaža 79	vnt.	1
Nuovaža 80	kv. m	21,89
Nuovaža 80	vnt.	1
Nuovaža 81	kv. m	12,74
Nuovaža 81	vnt.	1
Nuovaža 81	kv. m	63,84
Nuovaža 81	vnt.	1
Nuovaža 83	kv. m	11,71
Nuovaža 83	vnt.	1
Nuovaža 83	kv. m	27,74



* 1 0 5 9 3 4 3 1 8 6 *

1	2	3
Nuovaža 83	vnt.	1
Nuovaža 84	kv. m	14,2
Nuovaža 84	vnt.	1
Nuovaža 86	vnt.	1
Nuovaža 86	kv. m	39,62
Nuovaža 87	kv. m	16,27
Nuovaža 87	vnt.	1
Pralaida 87	vnt.	1
Šaligatvis 88-91	kv. m	92,04
Nuovaža 89	kv. m	14,86
Nuovaža 89	vnt.	1
Nuovaža 90	kv. m	14,76
Nuovaža 90	vnt.	1
Šaligatvis 91-94	kv. m	28,17
Nuovaža 92	kv. m	18,57
Nuovaža 92	vnt.	1
Autobusų stotelė 93	kv. m	83,63
Nuovaža 95	kv. m	71,39
Nuovaža 95	vnt.	1
Nuovaža 95	kv. m	52,68
Nuovaža 95	vnt.	1

Parengė Inžinierė-geodezininkė Rūta Bublienė



* 1 0 5 9 3 4 3 1 8 6 *

Organizacija: UAB "Altagis", kodas: 145624254, buveinės (deklaruotas) adresas: Šiauliai, Aušros al. 66A

Matininkė Rūta Bublienė

Kelio ir jo sudėtinių dalių įkainojimas (perkainojimas)

Adresas Šiaulių r. sav. Šiaulių r. sav. teritorija /

Unikalus Nr. 4400-4040-2006

Žymėjimas KE

Pavadinimas Rajoninis kelias Nr. 4008 Kuršėnai - Švendriai - Raudėnai

Paskirtis Kelių

Kelio reikšmė Valstybinės

Matavimų data 2015-12-09


Kelio numeris 4008

Kelio sudėtinės dalies pavadinimas	Vertės nustatymo data	Įkainojimas (I), Perkainojimas (P)	Atskaitos taškai	Kasmetinis vertės mažinimo koeficientas	Matavimo vienetas	Kiekis	Kainynas ir lentelė	Vieneto statybos vertė po indeksavimo, Eur	Atkūrimo kaštai (statybinė vertė), Eur	Nusidėvėjimas %	Atkūriamoji vertė, Eur	Vietovės pataisos koeficientas	Vidutinė rinkos vertė, Eur
1	2	3	4	5	6	7	8	9	10	11	12	13	14
Rajoninis kelias Nr. 4008 Kuršėnai - Švendriai - Raudėnai KE	2015-12-09	I	52-96	5	km	0,49	NTK 2015-3.1.6	518130	254000	75	63500	1	63500
Šaligatvis 52-53	2015-12-09	I	52-53	4	kv. m	12,68	NTK2015-3.2.11	30,7	389	75	97	1	97
Šaligatvis 54-72	2015-12-09	I	58-72	4	kv. m	238,22	NTK2015-3.2.11	30,7	7310	75	1830	1	1830



1	2	3	4	5	6	7	8	9	10	11	12	13	14
Šaligatvis 74-85	2015-12-09	1	74-85	4	kv. m	193,2	NTK2015-3.2.11	30,7	5930	75	1480	1	1480
Šaligatvis 88-91	2015-12-09	1	88-91	4	kv. m	92,04	NTK2015-3.2.11	30,7	2830	75	706	1	706
Šaligatvis 91-94	2015-12-09	1	91-94	5	kv. m	28,17	NTK2015-3.2.11	40,55	1140	75	286	1	286
Viso									272000		67900		67900

Parengė Inžinierė-geodezininkė Rūta Bublienė



Matininkė Rūta Bublienė

Kelio važiuojamosios dalies ir žemės sankasos kadastro duomenys

Adresas Šiaulių r. sav. Šiaulių r. sav. teritorija /

Unikalus Nr. 4400-4040-2006

Žymėjimas KE


Pavadinimas Rajoninis kelias Nr. 4008 Kuršėnai - Švendriai - Raudėnai

Paskirtis Kelių

Matavimų data 2015-12-09

Kelio reikšmė	Valstybinės	Kelio numeris 4008				Kategorija Ketvirta				Eismo juostų skaičius Dvi						Kelio ilgis, km. 0,490			
		Ruožo su vienodais kelio dangos ir sankasos pločiais ir tipais				Ruožo su vienodais kelio dangos ir sankasos pločiais ir tipais pabaiga				Kelio plotis, m	Kelio sankasos plotis, m	Kelio sankasos tipas	Kelio dangos plotis, m	Kelio dangos tipas	Rekonstravimo metai	Kap. remonto metai	Papr. remonto metai		
		atskaitos taškai ašyje		koordinatės		atskaitos taškai ašyje		koordinatės											
		taško Nr.	km	X	Y	taško Nr.	km	X	Y										
Kelio sudėtinės dalies pavadinimas		52	0.974	6208755,14	432638,98	96	1.464	6208953,5	432191,15	0,49	1914	20	Pylimas	6	Asfaltbetonis	Kelio dangos tipas	Rekonstravimo metai	Kap. remonto metai	Papr. remonto metai
	Rajoninis kelias Nr. 4008 Kuršėnai - Švendriai - Raudėnai KE																		

Parengė Inžinierė-geodezininkė Rūta Bublienė



Organizacija: UAB "Altagis", kodas: 145624254, buveinės (deklaruotas) adresas: Šiauliai, Aušros al. 66A


Matininkė Rūta Bublienė

Kelio sankryžų, tiltų, viadukų, estakadų, pralaidų, autobusų sustojimo ir poilsio aikštelių, šviesoforų, kelio oro sąlygų stebėjimo ir transporto apskaitos įrenginių kadastro duomenys

Adresas Šiaulių r. sav. Šiaulių r. sav. teritorija / Unikalus Nr. 4400-4040-2006
Pavadinimas Rajoninis kelias Nr. 4008 Kuršėnai - Švendriai - Raudėnai Žymėjimas KE
Paskirtis Kelių Paskirtis Kelių
Matavimų data 2015-12-09

Kelio reikšmė Valstybinės Kelio numeris 4008


Kelio sudėtinės dalies pavadinimas	Atskaitos duomenys ašyje		Centro koordinatės		Statybos metalai	Medžiaga	Markė (tipas)	Mato vienetas	Kiekis	Kelio pusė	Kliūties pavadinimas	Rekonstravimo	Kap. remonto	Papr. remonto
	taško Nr.	km	X	Y										
I	2	3	4	5	6	7	8	9	10	11	12	13	14	15
Nuovaža 57	57	1.014	6208771,62	432602,08	1914	Žvyras		kv. m	52,43	Kairė				
Nuovaža 59	59	1.019	6208773,52	432597,87	1914	Žvyras		kv. m	46,63	Dešinė				
Pralaida 59	59	1.019	6208773,52	432597,87	1914	Metalas		vnt.	1	Dešinė				
Pralaida 60	60	1.028	6208777,31	432589,46	1914	Gelžbetonis		vnt.	1	Centras				
Nuovaža 62	62	1.069	6208793,68	432552,23	1914	Žvyras		kv. m	34,82	Dešinė				
Pralaida 62	62	1.069	6208793,68	432552,23	1914	Gelžbetonis		vnt.	1	Dešinė				
Nuovaža 63	63	1.091	6208802,6	432532,11	1914	Žvyras		kv. m	17,3	Dešinė				
Pralaida 63	63	1.091	6208802,6	432532,11	1914	Gelžbetonis		vnt.	1	Dešinė				



* 1 0 5 9 3 4 3 1 8 2 *

Lapas 1 iš 3


1	2	3	4	5	6	7	8	9	10	11	12	13	14	15
Nuovaža 64	64	1.103	6208807,52	432521,02	1914	Žvyras		kv. m	30,43	Kairė				
Nuovaža 65	65	1.118	6208813,7	432506,98	1914	Žvyras		kv. m	13,75	Dešinė				
Nuovaža 66	66	1.128	6208817,39	432498,59	1914	Žvyras		kv. m	29,15	Kairė				
Nuovaža 67	67	1.142	6208823,25	432485,28	1914	Žvyras		kv. m	14,91	Dešinė				
Nuovaža 68	68	1.153	6208827,57	432475,59	1914	Žvyras		kv. m	24,16	Kairė				
Nuovaža 69	69	1.160	6208830,41	432469,2	1914	Žvyras		kv. m	23,66	Kairė				
Nuovaža 70	70	1.171	6208835,04	432458,78	1914	Žvyras		kv. m	12,92	Dešinė				
Nuovaža 70	70	1.171	6208835,04	432458,78	1914	Asfaltbetonis		kv. m	26,22	Kairė				
Nuovaža 71	71	1.182	6208839,56	432448,62	1914	Žvyras		kv. m	16,56	Dešinė				
Nuovaža 73	73	1.196	6208845,41	432435,65	1914	Asfaltbetonis		kv. m	34,07	Kairė				
Nuovaža 75	75	1.223	6208856,32	432411,43	1914	Žvyras		kv. m	21,8	Kairė				
Nuovaža 76	76	1.224	6208856,78	432410,41	1914	Žvyras		kv. m	13,49	Dešinė				
Nuovaža 77	77	1.234	6208860,76	432401,5	1914	Žvyras		kv. m	16,3	Dešinė				
Nuovaža 78	78	1.249	6208866,76	432388,1	1914	Žvyras		kv. m	28,36	Kairė				
Nuovaža 79	79	1.253	6208868,4	432384,42	1914	Žvyras		kv. m	13,88	Dešinė				
Nuovaža 80	80	1.259	6208871,1	432378,4	1914	Žvyras		kv. m	21,89	Kairė				
Nuovaža 81	81	1.275	6208877,67	432363,54	1914	Žvyras		kv. m	12,74	Dešinė				
Nuovaža 81	81	1.275	6208877,67	432363,54	1914	Betono plytelės		kv. m	63,84	Kairė				
Nuovaža 83	83	1.304	6208889,26	432337,3	1914	Žvyras		kv. m	11,71	Dešinė				
Nuovaža 83	83	1.304	6208889,26	432337,3	1914	Žvyras		kv. m	27,74	Kairė				
Nuovaža 84	84	1.330	6208899,8	432313,36	1914	Žvyras		kv. m	14,2	Dešinė				
Nuovaža 86	86	1.344	6208905,24	432300,96	1914	Asfaltbetonis		kv. m	39,62	Kairė				
Nuovaža 87	87	1.346	6208905,9	432299,44	1914	Žvyras		kv. m	16,27	Dešinė				
Pralaida 87	87	1.346	6208905,9	432299,44	1914	Gelžbeto		vnt.	1	Kairė				



* 1 0 5 9 3 4 3 1 8 2 *

1	2	3	4	5	6	7	8	9	10	11	12	13	14	15
						mis								
Nuovaža 89	89	1.369	6208915,25	432278,17	1914	Žvyras		kv. m	14,86	Dešinė				
Nuovaža 90	90	1.394	6208925,24	432255,51	1914	Žvyras		kv. m	14,76	Dešinė				
Nuovaža 92	92	1.419	6208935,61	432231,97	1914	Žvyras		kv. m	18,57	Dešinė				
Autobusų stotelė 93	93	1.427	6208938,58	432225,23	1914	Asfaltbetonis		kv. m	83,63	Kairė				
Nuovaža 95	95	1.457	6208950,71	432197,53	1914	Asfaltbetonis		kv. m	71,39	Dešinė				
Nuovaža 95	95	1.457	6208950,71	432197,53	1914	Asfaltbetonis		kv. m	52,68	Kairė				

Parengė Inžinierė-geodezininkė Rūta Bublienė



* 1 0 5 9 3 4 3 1 8 2 *

Lapas 3 iš 3

Organizacija: UAB "Altaxis", kodas: 145624254, buveinės (deklaruotas) adresas: Šiauliai, Aušros al. 66A

Matininkė Rūta Bublienė

Kelio atitvarų, triukšmo sienučių, želdynų, pėsčiųjų ir dviračių takų, elektros apšvietimo tinklo kadastro duomenys

Adresas Šiaulių r. sav. Šiaulių r. sav. teritorija / Unikalus Nr. 4400-4040-2006
 Žymėjimas KE
 Pavadinimas Rajoninis kelias Nr. 4008 Kuršėnai - Švendriai - Raudėnai Paskirtis Kelių
 Matavimų data 2015-12-09

Kelio reikšmė Valstybinės Kelio numeris 4008


Kelio sudėtinės dalies pavadinimas	Ruožo su vienodais kelio dangos ir sankasos pločiais ir tipais pradžia				Ruožo su vienodais kelio dangos ir sankasos pločiais ir tipais pabaiga				Statytos metai	Medžiaga	Markė (tipas)	Mato vienetas	Kiekis	Kelio pusė (kairė, dešinė)	Elektros apšvietimo tinklo tipas	Laidininko skerspjūvis	Rekonstravimo metai	Kap. remonto metai	Papr. remonto metai
	koordinatės		ataskaitos duomenys ašyje	koordinatės		ataskaitos duomenys ašyje	koordinatės												
	X	Y		X	Y														
							km	taško Nr.											
1	2	3	4	5	6	7	8	9	10	11	12	13	14	15	16	17	18	19	20
Šaligatvis 52-53	52	0.974	6208755,14	432638,98	53	0.982	6208758,5	432631,5	1914	Asfaltbetonis		kv. m	12,68	Dešinė					
	58	1.016	6208772,13	432600,94	72	1.194	6208844,48	432437,71	1914	Asfaltbetonis		kv. m	238,2 2	Kairė					
Šaligatvis 74-85	74	1.199	6208846,34	432433,58	85	1.341	6208903,94	432303,92	1914	Asfaltbetonis		kv. m	193,2	Kairė					
Šaligatvis 88-91	88	1.347	6208906,54	432298	91	1.415	6208934,08	432235,45	1914	Asfaltbetonis		kv. m	92,04	Kairė					



* 1 0 5 9 3 4 3 1 8 3 *

1	2	3	4	5	6	7	8	9	10	11	12	13	14	15	16	17	18	19	20
Šaligatvis 91-94	91	1.415	6208934,08	432235,45	94	1.429	6208939,67	432222,77	1914	Betono plytelės		kv. m	28,17	Kairė					

Parengė Inžinierė-geodezininkė Rūta Bublienė



* 1 0 5 9 3 4 3 1 8 3 *

Lapas 2 iš 2

**LIETUVOS RESPUBLIKOS VYRIAUSYBĖS KANCELIARIJA
TEISĖS GRUPĖ**

IŠVADA

**DĖL LIETUVOS RESPUBLIKOS VYRIAUSYBĖS NUTARIMŲ „DĖL
NEKILNOJAMOJO DAIKTO PERDAVIMO ŠIAULIŲ RAJONO SAVIVALDYBĖS
NUOSAVYBĖN“ IR „DĖL LIETUVOS RESPUBLIKOS VYRIAUSYBĖS 1999 M.
BIRŽELIO 9 D. NUTARIMO NR. 757 „DĖL VALSTYBINĖS REIKŠMĖS
AUTOMOBILIŲ KELIŲ SĄRAŠO PATVIRTINIMO“ PAKEITIMO“ PROJEKTŲ
(TOLIAU – PROJEKTAI)
(TAP NR. 17-182(2), 17-181(2)) (TAIS NR. 17-30(3), 17-31(3))**

2017-10-03 Nr.NV-2500

Vilnius

Įvertinę patikslintų, atsižvelgiant į Teisės departamento 2017 m. vasario 24 d. išvadoje Nr. NV-524 pateiktas pastabas, Projektų atitiktį įstatymams, Lietuvos Respublikos Vyriausybės nutarimams bei teisės technikos reikalavimams, esminių pastabų neturime.

Teisės grupės vyriausiasis patarėjas

Rimvydas Pilibaitis