

LIETUVOS RESPUBLIKOS VYRIAUSYBĖS KANCELIARIJA
EKONOMIKOS PAŽANGOS DEPARTAMENTAS
BIUDŽETO IR EUROPOS SĄJUNGOS STRUKTŪRINĖS PARAMOS SKYRIUS

PAŽYMA

DĖL LIETUVOS RESPUBLIKOS VYRIAUSYBĖS NUTARIMO „DĖL NEKILNOJAMOJO
TURTO KAUNE, SUOMIŲ IR RŪKO GATVĖSE, PERDAVIMO KAUNO MIESTO
SAVIVALDYBĖS NUOSAVYBĖN“ PROJEKTO
(TAP NR. TAP-17-784) (TAIS NR. 17-7378)

2017-06-20 Nr. NV-1615

Vilnius

Projekto rengėjas: Finansų ministerija (inicijavo Kauno miesto savivaldybė).

Projekto tikslas:

Perduoti valstybės funkcijoms vykdyti nereikalingą nekilnojamąjį turtą Kauno miesto savivaldybės nuosavybėn.

Dabartinė situacija:

- **Kauno miesto savivaldybė patikėjimo teise valdo** valstybei nuosavybės teise priklausančią nekilnojamąjį turtą: sandėlius, kareivines, gynybinę sieną, patrankų priedangas, šaudmenų sandėlį ir kitus karinės paskirties istorinius inžinerinius statinius – Kauno tvirtovės dalis Kaune, Suomų ir Rūko gatvėse.
- **Kauno miesto savivaldybės meras kreipėsi į Finansų ministeriją**, prašydamas perduoti šį nekilnojamąjį turtą **Kauno miesto savivaldybės nuosavybėn**. Savivaldybė numato perduoti šį turtą VŠĮ Kauno tvirtovės regioniniam parkui, kurio pagrindinis tikslas – imtis priemonių paveldui išsaugoti, jį sutvarkyti ir pritaikyti visuomenės poreikiams, išnaudojant karinio paveldo mokslinį, turistinį ir kultūrinį potencialą, **populiarinti Kauno tvirtovės paveldą** Lietuvoje ir užsienyje. Kauno miesto savivaldybės perimtas turtas bus naudojamas savarankiškosios savivaldybės funkcijoms įgyvendinti.

Projekto esmė:

Perduoti **Kauno miesto savivaldybės nuosavybėn** savarankiškosios savivaldybės funkcijoms įgyvendinti valstybei nuosavybės teise priklausančią ir šiuo metu Kauno miesto savivaldybės patikėjimo teise valdomą nekilnojamąjį turtą: pastatus – **sandėlius, kareivines, Kauno tvirtovės 5-ojo forto gynybinę sieną, poternas, patrankų priedangas, šaudmenų sandėlį** ir kitus karinės paskirties inžinerinius statinius Kaune, Suomų ir Rūko gatvėse, pagal priedą (perduodamo turto bendra likutinė vertė 2017 m. kovo 31 d. – 853 822,99 euro).

Derinimas:

- **Suderinta** su Finansų ministerija ir VĮ Turto banku.
- Vyriausybės kanceliarijos Teisės departamentas pateikė 1 **redakcinę** pastabą, į kurią bus atsižvelgta išleidžiant nutarimą.

Atitiktis Vyriausybės programai:

- Valstybės funkcijoms vykdyti nereikalingo turto perdavimas savivaldybės reikmėms atitinka Vyriausybės programos nuostatas **skatinti efektyvų valstybės ir savivaldybių turto valdymą**.

Dalykinio vertinimo išvada:

- Siūlytume nutarimo projektą svarstyti Vyriausybės posėdžio A dalyje.

Skyriaus patarėja
Šarūnė Navickaitė-Dulaitienė
Šarūnė Navickaitė-Dulaitienė, tel. 8 706 63 750, el. p. sarune.navickaite@lr.lt



LIETUVOS RESPUBLIKOS FINANSŲ MINISTERIJA

Lietuvos Respublikos Vyriausybei

2017-06-09 Nr. ((27.04-02)-5K-1710951)-6K-

1703884

DĖL LIETUVOS RESPUBLIKOS VYRIAUSYBĖS NUTARIMO PROJEKTO TEIKIMO

100 Atkurtai
Lietuvai

Finansų ministerija teikia svarstyti Kauno miesto savivaldybės inicijuotą Lietuvos Respublikos Vyriausybės nutarimo „Dėl nekilnojamojo turto Kaune, Suomų ir Rūko gatvėse, perdavimo Kauno miesto savivaldybės nuosavybėn“ projektą (toliau – Projektas).

Projekto rengimo teisinis pagrindas – Lietuvos Respublikos valstybės ir savivaldybių turto valdymo, naudojimo ir disponavimo juo įstatymo 6 straipsnio 2 punkto, 20 straipsnio 1 dalies 4 ir 5 punktų ir Lietuvos Respublikos vietos savivaldos įstatymo 6 straipsnio 8, 26, 29 ir 38 punktų nuostatos bei Kauno miesto savivaldybės tarybos 2016 m. lapkričio 29 d. sprendimas Nr. T-630 „Dėl nekilnojamojo turto Suomų g. 7B ir Rūko g. 11, 11A, 11B, 11C, 11D, 11E, 11F, 11G, 11H, 11K, 11L, Kaune“.

Projekto tikslas – perduoti Kauno miesto savivaldybės nuosavybėn savarankiškosioms savivaldybės funkcijoms (ikimokyklinio ugdymo, vaikų ir suaugusiųjų neformaliojo švietimo organizavimas, vaikų ir jaunimo užimtumo organizavimas; gyventojų bendrosios kultūros ugdymas ir etnokultūros puoselėjimas; kraštovaizdžio, nekilnojamųjų kultūros vertybių ir savivaldybės įsteigtų saugomų teritorijų tvarkymas ir apsauga; kūno kultūros ir sporto plėtojimas, gyventojų poilsio organizavimas; sąlygų verslo ir turizmo plėtrai sudarymas ir šios veiklos skatinimas) vykdyti valstybei nuosavybės teise priklausantį turtą, nurodytą Projekto priede.

Kauno miesto savivaldybė sutinka perimti nuosavybėn šiuo metu Kauno miesto savivaldybės patikėjimo teise valdomas Kauno tvirtovės dalis ir planuoja jas perduoti VŠĮ Kauno tvirtovės regioniniam parkui, kurio pagrindinis tikslas – imtis priemonių paveldui išsaugoti, sutvarkyti ir pritaikyti visuomenės poreikiams, išnaudojant karinio paveldo mokslinį, turistinį ir kultūrinį potencialą, populiarinti Kauno tvirtovės paveldą Lietuvos ir Europos visuomenėje.

Pažymėtina, kad, siekiant minėto tikslo, 2017 m. balandžio 7 d. pagal perdavimo ir priėmimo aktą Kauno miesto savivaldybės nuosavybėn buvo perduotas ir VĮ Turto banko patikėjimo teise valdytas nekilnojamasis turtas – Kauno tvirtovės dalis.

Projektas be pastabų suderintas su VĮ Turto banku ir Finansų ministerija.

Projektas skelbiamas Lietuvos Respublikos Seimo kanceliarijos teisės aktų informacinėje sistemoje.

Priėmus Projektą neigiamų pasekmių nenumatoma.

Projektui įgyvendinti papildomų valstybės biudžeto lėšų nereikės.

Projektas neprieštaruja Lietuvos Respublikos Vyriausybės programai, neperkelia ir neįgyvendina Europos Sąjungos teisės aktų nuostatų.


Projektas yra individualaus pobūdžio teisės aktas, todėl numatomo teisinio reguliavimo poveikio vertinimo pažyma nerengiama.

Projektą rengė Finansų ministerijos Valstybės turto valdymo departamento (direktorė Aušra Vičkačkienė, tel. (8 5) 239 0122) Valstybės turto valdymo politikos skyriaus (vedėja Laima Kalinauskienė, tel. (8 5) 239 0127) vyriausioji specialistė Laimutė Raibienė (tel. (8 5) 239 0198).

PRIDEDAMA:

1. Projektas su priedais, 2 lapai.
2. Kitų dokumentų kopijos, 134 lapai.

Finansų ministras



Vilius Šapoka

Laimutė Raibienė, tel. (8 5) 239 0198, el. p. Laimute.Raibiene@finmin.lt

Projektas

LIETUVOS RESPUBLIKOS VYRIAUSYBĖ

NUTARIMAS

**DĖL NEKILNOJAMOJO TURTO KAUNE, SUOMIŲ IR RŪKO GATVĖSE, PERDAVIMO
KAUNO MIESTO SAVIVALDYBĖS NUOSAVYBĖN**

2017 m. _____ d. Nr. _____

Vilnius

Vadovaudamasi Lietuvos Respublikos valstybės ir savivaldybių turto valdymo, naudojimo ir disponavimo juo įstatymo 6 straipsnio 2 punktu ir 20 straipsnio 1 dalies 4 ir 5 punktais, Lietuvos Respublikos vietos savivaldos įstatymo 6 straipsnio 8, 26, 29 ir 38 punktais ir atsižvelgdama į Kauno miesto savivaldybės tarybos 2016 m. lapkričio 29 d. sprendimą Nr. T-630 „Dėl nekilnojamojo turto Suomių g. 7B ir Rūko g. 11, 11A, 11B, 11C, 11D, 11E, 11F, 11G, 11H, 11K, 11L, Kaune“, Lietuvos Respublikos Vyriausybė n u t a r i a:

1. Perduoti Kauno miesto savivaldybės nuosavybėn savarankiškosioms savivaldybės funkcijoms įgyvendinti valstybei nuosavybės teise priklausančią ir šiuo metu Kauno miesto savivaldybės patikėjimo teise valdomą nekilnojamąjį turtą, kurio bendra likutinė vertė 2017 m. kovo 31 d. – 853 822,99 euro (aštuoni šimtai penkiasdešimt trys tūkstančiai aštuoni šimtai dvidešimt du eurai devyniasdešimt devyni centai) (pagal priedą).

2. Įgalioti valstybės įmonę Turto bankas pasirašyti 1 punkte nurodyto turto perdavimo ir priėmimo aktą.

Ministras Pirmininkas

Finansų ministras


Evaldas Kašėta
2017-06-07


Finansų ministras
Viktor Šapoka
2017-06-08

NEKILNOJAMOJO TURTO, PERDUODAMO KAUNO MIESTO SAVIVALDYBĖS NUOSAVYBĖN, SĄRAŠAS

Eil. Nr.	Nekilnojamojo turto pavadinimas	Adresas	Pastato unikalus numeris	Bendras (užstatytas) plotas (jeigu toks yra), kv. metrais	Perduodamas plotas (jeigu toks yra), kv. metrais	Likutinė vertė 2017 m. kovo 31 d., eurai
1.	Pastatas – sandėlis	Suomių g. 7B, Kaunas	1991-7002-6010	138,63	138,63	3 103,90
2.	Pastatas – kareivinės su poterna	Rūko g. 11, Kaunas	1997-5019-2015	1 142,71	1 142,71	208 645,74
3.	Kiti inžineriniai statiniai – Kauno tvirtovės 5-ojo forto gynybinė siena	Rūko g. 11, Kaunas	4400-3006-9600	-	-	483 665,00
4.	Pastatas – poterna Nr. 1	Rūko g. 11A, Kaunas	1999-6013-2016	88,20	88,20	5 356,23
5.	Pastatas – poterna Nr. 3	Rūko g. 11B, Kaunas	1999-6012-9011	75,40	75,40	1 0917,81
6.	Pastatas – kairioji rytinė patrankų priedanga	Rūko g. 11C, Kaunas	4400-2967-9690	12,66	12,66	2 250,00
7.	Pastatas – šaudymo galerija	Rūko g. 11D, Kaunas	4400-2967-9669	37,25	37,25	9 152,00
8.	Kiti inžineriniai statiniai – eskarpinė siena	Rūko g. 11D, Kaunas	4400-2975-4116	-	-	3 794,00
9.	Pastatas – pietrytinė patrankų priedanga	Rūko g. 11E, Kaunas	4400-2967-9636	11,22	11,22	2 178,00
10.	Pastatas – poterna Nr. 2	Rūko g. 11F, Kaunas	1999-6013-1019	101,80	101,80	25 179,27
11.	Pastatas – poterna Nr. 4	Rūko g. 11G, Kaunas	1999-6013-0010	257,49	257,49	36 963,04
12.	Pastatas – poterna – pietinis traversas	Rūko g. 11H, Kaunas	4400-2977-6318	172,56	172,56	40 836,00
13.	Pastatas – vakarinė patrankų priedanga	Rūko g. 11K, Kaunas	4400-2967-9658	13,09	13,09	2 320,00
14.	Pastatas – baterijos šaudmenų sandėlis	Rūko g. 11L, Kaunas	4400-2967-9647	85,43	85,43	19 462,00
Iš viso						853 822,99

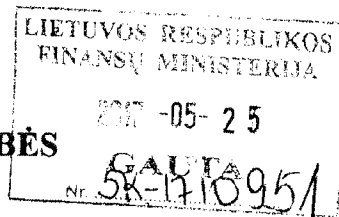
E. Kašėta
Egidijus Kašėta
2017-06-08

V. Šapoka
Finansų įstaiga
Vilius Šapoka
2017-06-08

5



**KAUNO MIESTO SAVIVALDYBĖS
MERAS**



Lietuvos Respublikos finansų ministerijai
Lukiškių g. 2
01512 Vilnius

2017-05-19 Nr. (33.194)2-1725
I Nr.

DĖL PARENGTO LIETUVOS RESPUBLIKOS VYRIAUSYBĖS NUTARIMO PROJEKTO

Vadovaudamasi Lietuvos Respublikos valstybės ir savivaldybių turto valdymo, naudojimo ir disponavimo juo įstatymo 6 straipsnio 2 punktu, 20 straipsnio 1 dalies 5 punktu, Lietuvos Respublikos vietos savivaldos įstatymo 6 straipsnio 8, 26, 29 ir 38 punktais, Lietuvos Respublikos Vyriausybės 2014 m. lapkričio 5 d. nutarimu Nr. 1227 patvirtinto Valstybės turto perdavimo valdyti, naudoti ir disponuoti juo patikėjimo teise aprašo nuostatomis, Kauno miesto savivaldybė parengė Lietuvos Respublikos Vyriausybės nutarimo projektą „Dėl nekilnojamojo turto Kaune, Suomių ir Rūko gatvėse, perdavimo Kauno miesto savivaldybės nuosavybėn“.

Projekto tikslas – perduoti Kauno miesto savivaldybės nuosavybėn savarankiškosioms savivaldybės funkcijoms (ikimokykliniam ugdymui, vaikų ir suaugusiųjų neformaliajam švietimui organizuoti, vaikų ir jaunimo užimtumui organizuoti, kraštovaizdžio, nekilnojamosioms kultūros vertybėms ir savivaldybės įsteigtoms saugomoms teritorijoms tvarkyti ir apsaugoti, kūno kultūrai ir sportui plėtoti, gyventojų poilsiui organizuoti, sąlygoms verslo ir turizmo plėtrai sudaryti ir šiai veiklai skatinti) įgyvendinti valstybei nuosavybės teise priklausančią ir šiuo metu Kauno miesto savivaldybės patikėjimo teise valdomą Vyriausybės nutarimo projekto priede nurodytą nekilnojamąjį turtą Suomių ir Rūko gatvėse, Kaune.

Kauno miesto savivaldybė patikėjimo teise valdo priede nurodytą valstybei nuosavybės teise priklausančią nekilnojamąjį turtą: kareivines su poterna ir Kauno tvirtovės 5-ojo forto gynybinę sieną Rūko g. 11, Kaune, poterną Nr. 1 Rūko g. 11A, Kaune, poterną Nr. 3 Rūko g. 11B, Kaune, kairiąją rytinę patrankų priedangą Rūko g. 11C, Kaune, šaudymo galeriją ir eskarpinę sieną Rūko g. 11D, Kaune, pietrytinę patrankų priedangą Rūko g. 11E, Kaune, poterną Nr. 2 Rūko g. 11F, Kaune, poterną Nr. 4 Rūko g. 11G, Kaune, poterną – pietinį traversą Rūko g. 11H, Kaune, vakarinę patrankų priedangą Rūko g. 11K, Kaune, baterijos šaudmenų sandėlį Rūko g. 11L, Kaune, ir sandėlį Suomių g. 7B, Kaune.

Perėmus šį turtą nuosavybėn, numatoma jį perduoti viešajai įstaigai Kauno tvirtovės regioniniam parkui, kurios pagrindinis tikslas – organizuoti ir įgyvendinti Kauno tvirtovės paveldo pritaikymą šiuolaikiniams visuomenės poreikiams, populiarinti Kauno tvirtovės paveldą Lietuvos ir Europos visuomenėje.

Savivaldybės taryba 2016 m. lapkričio 29 d. sprendimu Nr. T-630 sutiko perimti Kauno miesto savivaldybės nuosavybėn nekilnojamąjį turtą Suomių ir Rūko gatvėse, Kaune, savarankiškosioms savivaldybės funkcijoms vykdyti, t. y. ikimokykliniam ugdymui, vaikų ir suaugusiųjų neformaliajam švietimui organizuoti, vaikų ir jaunimo užimtumui organizuoti,

kraštovaizdžiui, nekilnojamosioms kultūros vertybėms ir savivaldybės įsteigtoms saugomoms teritorijoms tvarkyti ir apsaugoti, kūno kultūrai ir sportui plėtoti, gyventojų poilsiui organizuoti, sąlygoms verslo ir turizmo plėtrai sudaryti ir šiai veiklai skatinti ir pripažino turtą nereikalingu valstybės funkcijoms įgyvendinti.

2017 m. balandžio 7 d. pagal perdavimo ir priėmimo aktą Nr. A5-45(15.11-21)/60-20-02 Kauno miesto savivaldybės nuosavybėn buvo perduotas Turto banko patikėjimo teise valdomas nekilnojamas turtas A. Juozapavičiaus pr. 21E ir A. Juozapavičiaus pr. 23E, Kaune, turint tikslą teritorijoje aplink minėtus pastatus ir greta esančiame sklype Sodų g. 100, Kaune, sukurti viešąją erdvę vaikų ir suaugusiųjų neformaliajam švietimui ir užimtumui organizuoti. Sandėlis 1F0p Suomų g. 7B, Kaune, kurį Kauno miesto savivaldybė valdo patikėjimo teise, yra toje pačioje teritorijoje su pastatais A. Juozapavičiaus pr. 21E, 23E, Kaune, todėl taip pat tikslinga jį perimti Savivaldybės nuosavybėn.

Nutarimo projektas buvo pateiktas derinti LR finansų ministerijai ir VĮ Turto bankui.

VĮ Turto bankas 2017 m. balandžio 26 d. raštu Nr. (15.41-22)-SK4-4863 nutarimo projektui pritarė be pastabų. LR finansų ministerija 2017 m. gegužės 2 d. rašte Nr. ((27.28-02)-5K-1708058)-6K-1703072 taip pat nurodė, kad pastabų ir pasiūlymų dėl pateikto derinti projekto neturi.

Prašome pridedamą nutarimo projektą teikti svarstyti LR Vyriausybei.

PRIDEDAMA:

1. Lietuvos Respublikos Vyriausybės nutarimo projektas „Dėl nekilnojamojo turto Kaune, Suomų ir Rūko gatvėse, perdavimo Kauno miesto savivaldybės nuosavybėn“, 2 lapai.
2. VĮ Turto banko 2017-04-26 rašto Nr. (15.41-22)-SK4-4863 kopija, 1 lapas.
3. Lietuvos Respublikos finansų ministerijos 2017-05-02 rašto Nr. ((27.28-02)-5K-1708058)-6K-1703072 kopija, 1 lapas.

Savivaldybės meras




Visvaldas Matijošaitis

E. Narkevičienė, (8 37) 42 29 38, el. p. ernesta.narkeviciene@kaunas.lt

Laisvės al. 96
44251 Kaunas

Tel. (8 37) 42 60 58
Faksas (8 37) 42 34 09
El. p. meras@kaunas.lt



100 Atkurtai
Lietuvai

8

Lietuvos Respublikos Vyriausybės
2017 m. nutarimo Nr.
priedas

**VALSTYBĖS NUOSAVYBĖS TEISE VALDOMO NEKILNOJAMOJO
TURTO, PERDUODAMO KAUNO MIESTO SAVIVALDYBĖS NUOSAVYBĖN, SĄRAŠAS**

Eil. Nr.	Turto pavadinimas	Adresas	Unikalasis numeris	Pažymėjimas plane	Bendras plotas (ilgis)	Likutinė vertė 2017 m. kovo 31 d.
1.	Sandėlis	Suomių g. 7B, Kaunas	1991-7002-6010	1F0p	138,63 kv. m	3103,90
2.	Kareivinės su poterna	Rūko g. 11, Kaunas	1997-5019-2015	1O1p	1142,71 kv. m	208645,74
3.	Kauno tvirtovės 5-ojo forto gynybinė siena	Rūko g. 11, Kaunas	4400-3006-9600	t	1020 m	483665,0
4.	Poterna Nr. 1	Rūko g. 11A, Kaunas	1999-6013-2016	1O1p	88,20 kv. m	5356,23
5.	Poterna Nr. 3	Rūko g. 11B, Kaunas	1999-6012-9011	1O1p	75,40 kv. m	10917,81
6.	Kairioji rytinė patrankų priedanga	Rūko g. 11C, Kaunas	4400-2967-9690	1O1p	12,66 kv. m	2250,0
7.	Šaudymo galerija	Rūko g. 11D, Kaunas	4400-2967-9669	1O1p	37,25 kv. m	9152,0
8.	Eskarpinė siena	Rūko g. 11D, Kaunas	4400-2975-4116	tl	93 m	3794,0
9.	Pietrytinė patrankų priedanga	Rūko g. 11E, Kaunas	4400-2967-9636	1O1p	11,22 kv. m	2178,0
10.	Poterna Nr. 2	Rūko g. 11F, Kaunas	1999-6013-1019	1O1p	101,80 kv. m	25179,27
11.	Poterna Nr. 4	Rūko g. 11G, Kaunas	1999-6013-0010	1O1p	257,49 kv. m	36963,04
12.	Poterna – pietinis traversas	Rūko g. 11H, Kaunas	4400-2977-6318	1F1p	172,56 kv. m	40836,0
13.	Vakarinė patrankų priedanga	Rūko g. 11K, Kaunas	4400-2967-9658	1O1p	13,09 kv. m	2320,0
14.	Baterijos šaudmenų sandėlis	Rūko g. 11L, Kaunas	4400-2967-9647	1O1p	85,43 kv. m	19462,0

*Kauno ir savivaldybės administracijos
Turto valdymo sk. Turto valdymo poskylis
14/1 g. valdysla P. Markavičius
2017-04-06*



2017-04-26
R6-557

VALSTYBĖS ĮMONĖ TURTO BANKAS

Kauno miesto savivaldybei

2017-04-26 Nr. (15.1-22)-SK4-4163

El. p.: meras@kaunas.lt

2017-04-11 Nr. (33.194)2-1303

ernesta.narkeviciene@kaunas.lt

DĖL PARENGTO LIETUVOS RESPUBLIKOS VYRIAUSYBĖS NUTARIMO PROJEKTO

Valstybės įmonė Turto bankas, pagal kompetenciją išnagrinėjusi Kauno miesto savivaldybės pateiktą derinti Lietuvos Respublikos Vyriausybės nutarimo „Dėl nekilnojamojo turto Kaune, Suomių ir Rūko gatvėse, perdavimo Kauno miesto savivaldybės nuosavybėn“ projektą Nr. 17-4621, informuoja, kad dėl nutarimo projekto tikslo, priemonių, galimų pasekmių ir teisinės technikos pastabų neturi.

Generalinis direktorius

111

Vaidotas Aleksius

ORIGINALAS PAŠTU NEBUS SIUNČIAMAS

Rita Mažeikienė, tel. (8-5) 268 4935, mob. (8-688) 85180, el. p.: Rita.Mazeikiene@turtas.lt

Valstybės įmonė
Kęstučio g. 45
LT-08124 Vilnius

Tel.: (8-5) 278 0900, 278 0909
Faks (8-5) 275 1155
El. p.: info@turtas.lt
<http://www.turtas.lt>

Duomenys kaupiami ir saugomi
Juridinių asmenų registre
Kodas 112021042
PVM mokėtojo kodas LT
120210411

100 Atkurtai
Lietuvai



LIETUVOS RESPUBLIKOS FINANSŲ MINISTERIJA

7
2017-05-03
R6-583

Kauno miesto savivaldybei

2017-05-02 Nr. ((27.28-02)-5K-1708058)-6K-
[2017-04-11 Nr. (33.194)2-1303

1403072

DĖL LIETUVOS RESPUBLIKOS VYRIAUSYBĖS NUTARIMO
PROJEKTO DERINIMO

100 Atkurta
Lietuvai

Finansų ministerija, pagal kompetenciją išnagrinėjusi Kauno miesto savivaldybės kartu su 2017 m. balandžio 11 d. raštu Nr. (33.194)2-1303 pateiktą derinti Lietuvos Respublikos Vyriausybės nutarimo „Dėl nekilnojamojo turto Kaune, Suomių ir Rūko gatvėse, perdavimo Kauno miesto savivaldybės nuosavybės“ projektą, informuoja, kad jam pastabų ir pasiūlymų neturi.

Finansų viceministras

Darius Sadeckas

L. Raibienė, tel. (8 5) 2390 198, el.p. Laimute.Raibiene@finmin.lt

Budžetinė įstaiga
Lukiškių g. 2, LT-01512 Vilnius

Tel. (8 5) 239 0000
Faks. (8 5) 279 1481

El. paštas finmin@finmin.lt
http://www.finmin.lt

Įmonės kodas: 288601650
Duomenys kaupiami ir saugomi Juridinių
asmenų registre, kodas 288601650



KAUNO MIESTO SAVIVALDYBĖS TARYBA

SPRENDIMAS

DĖL NEKILNOJAMOJO TURTO SUOMIŲ G. 7B IR RŪKO G. 11, 11A, 11B, 11C, 11D, 11E, 11F, 11G, 11H, 11K, 11L, KAUNE

2016 m. lapkričio 29 d. Nr. T-630

Kaunas

Vadovaudamasi Lietuvos Respublikos vietos savivaldos įstatymo 6 straipsnio 8, 26, 29 ir 38 punktais ir 16 straipsnio 2 dalies 27 punktu, Lietuvos Respublikos valstybės ir savivaldybių turto valdymo, naudojimo ir disponavimo juo įstatymo 6 straipsnio 2 punktu, 20 straipsnio 1 dalies 5 punktu, 26 straipsnio 1 dalies 8 punktu ir 4 dalimi, 27 straipsnio 1 dalies 7 punktu, Pripažinto nereikalingu arba netinkamu (negalimu) naudoti valstybės ir savivaldybių turto nurašymo, išardymo ir likvidavimo tvarkos aprašu, patvirtintu Lietuvos Respublikos Vyriausybės 2001 m. spalio 19 d. nutarimu Nr. 1250 „Dėl Pripažinto nereikalingu arba netinkamu (negalimu) naudoti valstybės ir savivaldybių turto nurašymo, išardymo ir likvidavimo tvarkos aprašo patvirtinimo“, Kauno miesto savivaldybės taryba n u s p r e n d ž i a:

1. Pripažinti nereikalingu valstybės funkcijoms įgyvendinti valstybei nuosavybės teise priklausančią ir šiuo metu Kauno miesto savivaldybės patikėjimo teise valdomą priede nurodytą nekilnojamąjį turtą.

2. Sutikti perimti Kauno miesto savivaldybės nuosavybės valstybei nuosavybės teise priklausančią ir šiuo metu Kauno miesto savivaldybės patikėjimo teise valdomą priede nurodytą nekilnojamąjį turtą savarankiškosioms savivaldybės funkcijoms – ikimokyklinis ugdymas, vaikų ir suaugusiųjų neformaliojo švietimo organizavimas, vaikų ir jaunimo užimtumo organizavimas, kraštovaizdžio, nekilnojamųjų kultūros vertybių ir savivaldybės įsteigtų saugomų teritorijų tvarkymas ir apsauga, kūno kultūros ir sporto plėtojimas, gyventojų poilsio organizavimas, sąlygų verslo ir turizmo plėtrai sudarymas ir šios veiklos skatinimas – vykdyti.

3. Įgalioti Kauno miesto savivaldybės administracijos direktorių Gintarą Petrauską, įsigaliojus Lietuvos Respublikos Vyriausybės nutarimui dėl priede nurodyto turto perdavimo Kauno miesto savivaldybei, pasirašyti nurodytojo turto perdavimo ir priėmimo aktą.

4. Šis sprendimas gali būti skundžiamas Lietuvos Respublikos civilinio proceso kodekso ar Lietuvos Respublikos administracinių bylų teisenos įstatymo nustatyta tvarka.

Savivaldybės meras



Visvaldas Matijošaitis

Kauno miesto savivaldybės tarybos
2016 m. lapkričio 29 d.
sprendimo Nr. T-630
priedas

**VALSTYBĖS NUOSAVYBĖS TEISE VALDOMO NEKILNOJAMOJO
TURTO, PERIMAMO KAUNO MIESTO SAVIVALDYBĖS NUOSAVYBĖN SĄRAŠAS**

Eil. Nr.	Turto pavadinimas	Adresas	Unikalasis numeris	Pažymėjimas plane	Bendras plotas, kv. m
1.	Sandėlis	Suomių g. 7B, Kaunas	1991-7002-6010	1F0p	138,63
2.	Kareivinės su poterna	Rūko g. 11, Kaunas	1997-5019-2015	1O1p	1142,71
3.	Kauno tvirtovės 5-ojo forto gynybinė siena	Rūko g. 11, Kaunas	4400-3006-9600	t	Ilgis – 1020 m
4.	Poterna Nr. 1	Rūko g. 11A, Kaunas	1999-6013-2016	1O1p	88,20
5.	Poterna Nr. 3	Rūko g. 11B, Kaunas	1999-6012-9011	1O1p	75,40
6.	Kairioji rytinė patrankų priedanga	Rūko g. 11C, Kaunas	4400-2967-9690	1O1p	12,66
7.	Šaudymo galerija	Rūko g. 11D, Kaunas	4400-2967-9669	1O1p	37,25
8.	Eskarpinė siena	Rūko g. 11D, Kaunas	4400-2975-4116	t1	Ilgis – 93 m
9.	Pietrytinė patrankų priedanga	Rūko g. 11E, Kaunas	4400-2967-9636	1O1p	11,22
10.	Poterna Nr. 2	Rūko g. 11F, Kaunas	1999-6013-1019	1O1p	101,80
11.	Poterna Nr. 4	Rūko g. 11G, Kaunas	1999-6013-0010	1O1p	257,49
12.	Poterna – pietinis traversas	Rūko g. 11H, Kaunas	4400-2977-6318	1F1p	172,56
13.	Vakarinė patrankų priedanga	Rūko g. 11K, Kaunas	4400-2967-9658	1O1p	13,09
14.	Baterijos šaudmenų sandėlis	Rūko g. 11L, Kaunas	4400-2967-9647	1O1p	85,43





2016-08-26

26-1204

VALSTYBĖS ĮMONĖ TURTO BANKAS

Kauno miesto savivaldybės
Administracijos direktoriui
El.p. administracijos.direktorius@kaunas.lt

2016-08-26	Nr.	SEK- 9352
2016-05-10	Nr.	(33.194)2-2077
2016-05-23	Nr.	(33.194)2-2313
2016-08-24	Nr.	(33.194)2-3614

DĖL SUTIKIMO PERDUOTI TURŲ KAUNO MIESTO SAVIVALDYBĖS NUOSAVYBĖN

Valstybės įmonė Turto bankas (toliau – Turto bankas) informuoja Jus, kad iš esmės neprieštarauja dėl valstybei nuosavybės teise priklausančio ir Turto banko patikėjimo teise valdomo turto (pridedamas sąrašas) perdavimo Kauno miesto savivaldybės nuosavybėn.

Pažymime, kad valstybės turtas savivaldybių nuosavybėn gali būti perduotas pagal Valstybės ir savivaldybių turto valdymo, naudojimo ir disponavimo juo įstatymo 6 straipsnio 2 punktą, t.y. savivaldybė turta gali įgyti, savivaldybės tarybos sutikimu perimdama valstybės turta savivaldybės savarankiškosioms funkcijoms įgyvendinti, kai šis turtas perduodamas savivaldybės nuosavybėn Lietuvos Respublikos Vyriausybės nutarimu.

Kartu su Lietuvos Respublikos Vyriausybės projektu turės būti teikiamas Valstybės ir savivaldybių turto valdymo, naudojimo ir disponavimo juo įstatymo 6 straipsnio 2 punkte nurodytas savivaldybės tarybos sprendimas dėl sutikimo perimti valstybės turta savivaldybės savarankiškosioms funkcijoms įgyvendinti, nurodant konkrečią savivaldybės savarankiskąją funkciją (pagal Vietos savivaldos įstatymo 6 straipsnį), kuriai atlikti bus naudojamas perimtas turtas.

Atkreiptinas dėmesys ir į tai, kad pagal Aprašo 7 punktą Lietuvos Respublikos Vyriausybės nutarimo projektas turi būti suderintas su institucija, įgyvendinančia valstybės, kaip juridinio asmens, perduodančio valstybės turta, dalyvio teises ir pareigas. Turto banko dalyvio teises ir pareigas įgyvendina Finansų ministerija, todėl Lietuvos Respublikos Vyriausybės nutarimo projektas turės būti papildomai suderintas su Finansų ministerija, o turtas, įrašytas į Lietuvos Respublikos Vyriausybės nutarimu tvirtinamą Viešame aukcione parduodamo valstybės nekilnojamojo turto ir kitų nekilnojamųjų daiktų sąrašą, iš jo išbrauktas.

PRIDEDAMA: Kauno tvirtovės dalių ir kitų pastatų bei turto, ketinamų perduoti Kauno miesto savivaldybės nuosavybėn, sąrašas, 2 lapai.

Generalinis direktorius

Vaidotas Aleksius

Marius Zeilia, (8 37) 32 02 43, el.p. marius.zeilia@turtas.lt

Originalas nebus siunčiamas

Valstybės įmonė
Kęstutis g. 45
LT-08124 Vilnius

Tel.: (85) 278 0900, 278 0909
Faks: (85) 275 1133
El. p.: info@turtas.lt
<http://www.turtas.lt>

Duomenys kaupiami ir saugomi
Juridinių asmenų registre
Kodas 112021640

**KAUNO TVIRTOVĖS DALIŲ IR KITŲ PASTATŲ BEI TURTO, KETINAMŲ PERDUOTI
KAUNO MIESTO SAVIVALDYBĖS NUOSAVYBĖN, SĄRAŠAS**

Kauno tvirtovės dalys		
Eil. Nr.	Pavadinimas	Kauno tvirtovės dalis
1.	Kareivinės su poterna (unikalus numeris 1997-5019-2015, bendras plotas 1142,71 kv. m, pastatas mūrinis), poterna Nr. 1 (unikalus numeris 1999-6013-2016, bendras plotas 88,2 kv. m), poterna Nr. 2 (unikalus numeris 1999-6013-1019, bendras plotas 101,8 kv. m.), poterna Nr. 3 (unikalus numeris 1999-6012-9011, bendras plotas 75,4 kv. m), poterna Nr. 4 (unikalus numeris 1999-6013-0010, bendras plotas 257,49 kv. m) Rūko g. 11, 11A, 11F, 11B, 11G, Kaunas	V fortas
2.	14 fortų (unikalus numeriai 1994-0044-9010, 1994-0044-9021, 1994-0044-9032, 1994-0044-9043, 1994-0044-9054, 1994-0044-9065, 1994-0044-9076, 1994-0044-9087, 1994-0044-9100, 1994-0044-9110, 1994-0044-9121, 1994-0044-9132, 1994-0044-9143, 1994-0044-9098, bendri plotai 77,45 kv. m, 753,34 kv. m, 83,4 kv. m, 52,24 kv. m, 689,24 kv. m, 76,05 kv. m, 200,1 kv. m, 125,01 kv. m, 153,02 kv. m, 192,68 kv. m, 75,69 kv. m, 433,99 kv. m, 216,62 kv. m, 411,2 kv. m), klemo statiniai (unikalus numeris 1994-0044-9154), Plytinės g. 15, Kaunas	IV fortas
3.	Fortas (unikalus numeris 1999-2046-5014, bendras plotas 45,06 kv. m), Baterijos pl. 2, Kaunas	Pirmasis sandėlis
4.	Tvirtovė (unikalus numeris 1990-5009-5019, bendras plotas 513,85 kv. m), ūkinis pastatas (unikalus numeris 1990-5009-5020, užstatytas plotas 23 kv. m), klemo statiniai (unikalus numeris 1990-5009-5032) J. Bakanausko g. 99, Kaunas	Pietinių tvirtinimų 8 sandėlis
5.	Fortas (unikalus numeris 1992-3002-1012, bendras plotas 77,33 kv. m) Josvainių g. 31A, Kaunas	Linkuvos tvirtinimai
6.	Fortas (unikalus numeris 1992-3002-1020, bendras plotas 73,08 kv. m) Josvainių g. 31B, Kaunas	Linkuvos tvirtinimai
7.	Fortas (unikalus numeris 1992-3002-1031, bendras plotas 74,41 kv. m) Josvainių g. 31C, Kaunas	Linkuvos tvirtinimai
8.	Saudmenų sandėlis (unikalus numeris 1900-0027-8016, bendras plotas 466,82 kv. m), Baterijos pl. 5, Kaunas	Antrasis sandėlis
9.	Fortas (unikalus numeris 1999-2051-1011, bendras plotas 192,94 kv. m), Gudobelių takas 4A, Kaunas	Tarpinės kareivinės
10.	Fortas (unikalus numeris 1999-2051-2010, bendras plotas 192,05 kv. m), Gudobelių takas 9A, Kaunas	Tarpinės kareivinės
11.	Fortas (unikalus numeris 1994-0045-2015, bendras plotas 318,44 kv. m), Ežiuolių aklg. 32, Kaunas	Tarpinės kareivinės
12.	Fortas (unikalus numeris 1989-9001-0011, bendras plotas 314,8 kv. m) Kaltinėnų g. 6, Kaunas	Tarpinės kareivinės
13.	Fortifikacinis statinys (unikalus numeris 1999-2049-8011, bendras plotas 79,41 kv. m) Kėdainių g. 23, Kaunas	Linkuvos tvirtinimai
14.	Fortas (unikalus numeris 1989-9001-3025, bendras plotas 148,4 kv. m) Lakūnų pl. 15E, Kaunas	Centrinių saudmenų sandėlių kompleksas
15.	Fortas (unikalus numeris 1989-9001-3036, bendras plotas 85,35 kv. m) Lakūnų pl. 15E, Kaunas	Centrinių saudmenų sandėlių kompleksas
16.	Fortas (unikalus numeris 1989-9001-3047, bendras plotas 89,5 kv. m) Lakūnų pl. 15E, Kaunas	Centrinių saudmenų sandėlių kompleksas

17.	Fortas (unikalus numeris 4400-0930-4327, bendras plotas 377,03 kv. m) Lakūnų pl. 15F, Kaunas	Centrinių šaudmenų sandėlių kompleksas
18.	Fortas (unikalus numeris 4400-0930-4370, bendras plotas 380,87 kv. m) Lakūnų pl. 15F, Kaunas	Centrinių šaudmenų sandėlių kompleksas
19.	Fortas (unikalus numeris 4400-0930-4405, bendras plotas 427,06 kv. m) Lakūnų pl. 15F, Kaunas	Centrinių šaudmenų sandėlių kompleksas
20.	Sandėlis (unikalus numeris 1989-9001-4011, bendras plotas 496,23 kv. m) Lakūnų pl. 63B, Kaunas	Artilerijos komplekso 7 sandėlis
21.	Fortas (unikalus numeris 1999-2049-6017, bendras plotas 77,05 kv. m), kiemo statiniai (unikalus numeris 4400-0949-0931) Perkūno al. 2A, Kaunas	Komendanto būdažas
22.	Kazernatinės kareivinės su poternėmis (unikalus numeris 4400-1993-8235, bendras plotas 2117,16 kv. m, fiziškai pažeistas), 4 šaudmenų sandėliai (unikalus numeriai 4400-2001-0493, 4400-2001-0539, 4400-2001-0560, 4400-2001-0646, bendri plotai 76,38 kv. m, 288,83 kv. m, 288,9 kv. m, 49,6 kv. m), 2 puskaponieriai su poternėmis (unikalus numeriai 4400-2001-0506, 4400-2001-0606, bendri plotai 295,03 kv. m, 295,03 kv. m), kiemo statiniai (unikalus numeris 4400-2001-0682) Pilviškių g. 24, Kaunas	II fortas
KITI PASTATAI, STATINIAI IR TURTAI		
23.	Kiemo rūsys (unikalus numeris 1991-7002-4016, bendras plotas 156,47 kv. m), A. Juozapavičiaus pr. 21E, Kaunas	
24.	Pusrūsiai (unikalus numeris 1991-7008-7019, bendras plotas 155,72 kv. m), A. Juozapavičiaus pr. 23E, Kaunas	
25.	Pastatas - elingas (unikalus numeris 1996-9008-2016, bendras plotas 350,90 kv. m), dirbtuvės (unikalus numeris 1996-9008-2049, bendras plotas 52,54 kv. m), dirbtuvės (unikalus numeris 1996-9008-2058, bendras plotas 52,65 kv. m), susisieikimo komunikacijos - plaukiojančios prieplaukos krantinės statiniai (unikalus numeris 4400-1954-0406), susisieikimo komunikacijos - stacionarios prieplaukos krantinės statiniai (unikalus numeris 4400-1958-8057), esantys R. Kalantos g. 130, Kaunas	Kitas trumpalaikis turtas Kateris "Volga", inventoris numeris 1240001, įsigijimo vertė 0,00 Eur. Kilnojamas sandėlis, inventoris numeris 1260005, įsigijimo vertė 0,00 Eur. Pontoninis tiltas, inventoris numeris 2110044, įsigijimo vertė 267,61 Eur. Seifas, inventoris numeris 2110045, įsigijimo vertė 0,29 Eur.



**VALSTYBĖS ĮMONĖ
VALSTYBĖS TURTO FONDAS**

Valstybės įmonė, Vilniaus g. 16, LT-01402 Vilnius
Tel.: (8 5) 268 4999, (8 5) 268 4988. Faks.: (8 5) 268 4997, (8 5) 268 4998. El. p. info@vtf.lt
Duomenys kaupiami ir saugomi Juridinių asmenų registre, kodas 110073154

Kauno miesto savivaldybės administracijai
Laisvės al. 96,
44251 Kaunas

2014-01-09
I 2013-11-25

Nr. (30)3P-49
Nr. (33.194)R-5682

DĖL TURTO PERDAVIMO IR PRIĖMIMO AKTŲ

Valstybės įmonė Valstybės turto fondas (toliau – Turto fondas) informuoja, kad apžiūrėjo kartu su Jūsų atstovu vietoje teikiamus perimti privatizavimo objektus - II fortą (kodas 50006397), esantį Pilviškių g., Kaune, ir V fortą (kodas 50001866), esantį Rūko g. 3, 5, 7, 9, 11, Kaune bei išnagrinėjo pateiktus dokumentus.

Pažymime, kad Pilviškių g., Kaune, esančio forto teritoriją juosia išorinė gynybinė 6 metrų aukščio siena, kurios viršuje yra gyvenamųjų namų kvartalas. Turto fondas perims šį objektą tik tuomet, kai jis bus aptvertas bei nekels pavojaus aplinkiniams gyventojams.

Apžiūrėjus V forto teritoriją bei pastatus ir statinius nustatyta, kad forto teritorijoje be pateiktų perimti penkių pastatų yra daugiau pastatų ir statinių, kurie yra sudedamoji forto (Kultūros paveldo registre unikalus objekto kodas 26353) dalis – tai kontraskarpinė bei eskarpinės sienos su ambrazūromis, sandėliai, poternos su puskaponieriais, taip pat teritorijoje yra pastatų pastatytų sovietmečiu. Be to, neteisingai atlikti poternos Nr. 4 pastato, esančio Rūko g. 7, Kaune, kadastriniai matavimai, pastatas yra dviejų aukštų. Siūlome teikti įtraukti į privatizavimo objektų sąrašą visus pastatus bei statinius, kurie yra V forto teritorijoje, prieš tai patikslinus teritorijos ribas su Kultūros paveldo departamentu.

Papildomai informuojame, kad Turto fondas neturi savų lėšų kultūros paveldo objektams prižiūrėti, o valstybės biudžeto lėšos šių objektų priežiūrai neskiriamos.

Turto fondas neprieštarautų, jei šiuos objektus Kauno miesto savivaldybė atskiru Lietuvos Respublikos Vyriausybės nutarimu perimtų nuosavybėn.

Atsižvelgiant į tai, kas išdėstyta, grąžiname pateiktus II forto (kodas 50006397), esančio Pilviškių g., Kaune, ir V forto (kodas 50001866), esančio Rūko g. 3, 5, 7, 9, 11, Kaune, priėmimo ir perdavimo aktus.

PRIDEDAMA. Priėmimo ir perdavimo aktai, 2 lapai, 2 egz;

Kauno miesto savivaldybės tarybos 2012 m. lapkričio 14 d. sprendimas

Nr. T-633 dėl Kauno miesto savivaldybės tarybos 2002 m. rugpjūčio 1 d.

sprendimo Nr. 357 „Dėl įgaliojimo perduoti nekilnojamąjį turtą valstybės įmonei Valstybės turto fondui“ pakeitimo kopija, 1 lapas;

Nekilnojamojo turto registro centrinio duomenų banko išrašų kopijos, 16 lapų;

Kauno miesto savivaldybės tarybos 2012 m. rugsėjo 13 d. sprendimas Nr. T-475 dėl sutikimo perduoti valstybės turtą valstybės įmonei Valstybės turto fondui kopija, 1 lapas.

Generalinė direktorė

Aurelija Jakaitienė

Vida Petrauskienė, (8 37) 32 02 43, el.p. v.petrauskiene@vtf.lt

PAŽYMA

Data: 2017.03.27 Nr.:

Vilnius

Dėl Kauno miesto savivaldybės administracija priklausančio (-ių) NT objekto (-ų) ir/ar jo (-ų) dalies (-ių) perdavimo KAUNO MIESTO SAVIVALDYBĖ nuo 2016.10.28. Žemiau pateikiamas perduodamų NT objektų ir/ar jų dalių sąrašas:

Objekto tipas	Pavadinimas	Unikalus Nr.	Bendras plotas, m²	NT dalis	Paskirtis	Adresas
Negyvenamas pastatas	138,63 m², Kauno miesto savivaldybės administracija (laisva)	1991-7002-6010	138,63		Gamybos ir sandėliavimo	Suomių g., 7B, Kaunas, Kauno m. sav.
Sudedamoji pastato arba patalpos dalis	1142,71 m², Kauno miesto savivaldybės administracija (laisva)	1997-5019-2015	1.142,71		Specialioji	Rūko g., 11, Kauno m., Kauno m. sav.
Sudedamoji pastato arba patalpos dalis	75,4 m², Kauno miesto savivaldybės administracija (laisva)	1999-6012-9011	75,40		Specialioji	Rūko g., 11B, Kauno m., Kauno m. sav.
Sudedamoji pastato arba patalpos dalis	257,49 m², Kauno miesto savivaldybės administracija (laisva)	1999-6013-0010	257,49		Specialioji	Rūko g., 11G, Kauno m., Kauno m. sav.
Sudedamoji pastato arba patalpos dalis	101,8 m², Kauno miesto savivaldybės administracija (laisva)	1999-6013-1019	101,80		Specialioji	Rūko g., 11F, Kauno m., Kauno m. sav.
Sudedamoji pastato arba patalpos dalis	88,2 m², Kauno miesto savivaldybės administracija (laisva)	1999-6013-2016	88,20		Specialioji	Rūko g., 11A, Kauno m., Kauno m. sav.
Sudedamoji pastato arba patalpos dalis	11,22 m², Kauno miesto savivaldybės administracija (laisva)	4400-2967-9636	11,22		Specialioji	Rūko g., 11E, Kauno m., Kauno m. sav.
Sudedamoji pastato arba patalpos dalis	85,43 m², Kauno miesto savivaldybės administracija (laisva)	4400-2967-9647	85,43		Specialioji	Rūko g., 11L, Kauno m., Kauno m. sav.
Sudedamoji pastato arba patalpos dalis	13,09 m², Kauno miesto savivaldybės administracija (laisva)	4400-2967-9658	13,09		Specialioji	Rūko g., 11K, Kauno m., Kauno m. sav.
Sudedamoji pastato arba patalpos dalis	37,25 m², Kauno miesto savivaldybės administracija (laisva)	4400-2967-9669	37,25		Specialioji	Rūko g., 11D, Kauno m., Kauno m. sav.
Sudedamoji pastato arba patalpos dalis	12,66 m², Kauno miesto savivaldybės administracija (laisva)	4400-2967-9690	12,66		Specialioji	Rūko g., 11C, Kauno m., Kauno m. sav.
Sudedamoji pastato arba patalpos dalis	1/1 Kauno miesto savivaldybės administracija (laisva)	4400-2975-4116		1 / 1	Kiti inžiner. statin.	Rūko g., 11D, Kauno m., Kauno m. sav.
Sudedamoji pastato arba patalpos dalis	172,56 m², Kauno miesto savivaldybės administracija (laisva)	4400-2977-6318	172,56		Specialioji	Rūko g., 11H, Kauno m., Kauno m. sav.
Sudedamoji pastato arba patalpos dalis	1/1 Kauno miesto savivaldybės administracija (laisva)	4400-3006-9600		1 / 1	Kiti inžiner. statin.	Rūko g., 11, Kauno m. sav. teritorija , Kauno m. sav.

Pastabų neturi ir sutinka, jog nurodytas turtas būtų perduotas KAUNO MIESTO SAVIVALDYBĖ:

Valstybės įmonė Turto bankas, VĮ

**LIETUVOS RESPUBLIKOS VYRIAUSYBĖS KANCELIARIJA
TEISĖS DEPARTAMENTAS**

IŠVADA

**DĖL LIETUVOS RESPUBLIKOS VYRIAUSYBĖS NUTARIMO
„DĖL NEKILNOJAMOJO TURTO KAUNE, SUOMIŲ IR RŪKO GATVĖSE, PERDAVIMO
KAUNO MIESTO SAVIVALDYBĖS NUOSAVYBĖN“ PROJEKTO (TOLIAU –
PROJEKTAS)
(TAP NR. 17-784) (TAIS NR. 17-7378)**

2017-06-19 Nr.NV-1602

Vilnius

Įvertinę Projekto atitiktį įstatymams, Lietuvos Respublikos Vyriausybės nutarimams bei teisės technikos reikalavimams, atkreipiame dėmesį, kad atsižvelgiant į tai, jog Projektu numatoma perduoti nekilnojamąjį turtą, Projekto preambulėje brauktina nuoroda į Lietuvos Respublikos valstybės ir savivaldybių turto valdymo, naudojimo ir disponavimo juo įstatymo 20 straipsnio 1 dalies 4 punktą.

Teisės departamento
Teisės taikymo skyriaus patarėja

Inga Baršienė

pie 9 kl. (VP)

Valstybės įmonės Registrų centro Kauno filialas

NEKILNOJAMOJO DAIKTO KADASTRINIŲ MATAVIMŲ BYLA

Tomas: 1

Nekilnojamojo turto objektas: Statinys (statiniai)

Bylos Nr.: 19/24359

Registro Nr.: 20/211026 (Statiniai)

Adresas: Kauno m. sav. Kauno m. Rūko g.

Lapų skaičius: 9

11



SUDERINTA

Valstybės įmonės Registrų centro Kauno filialas

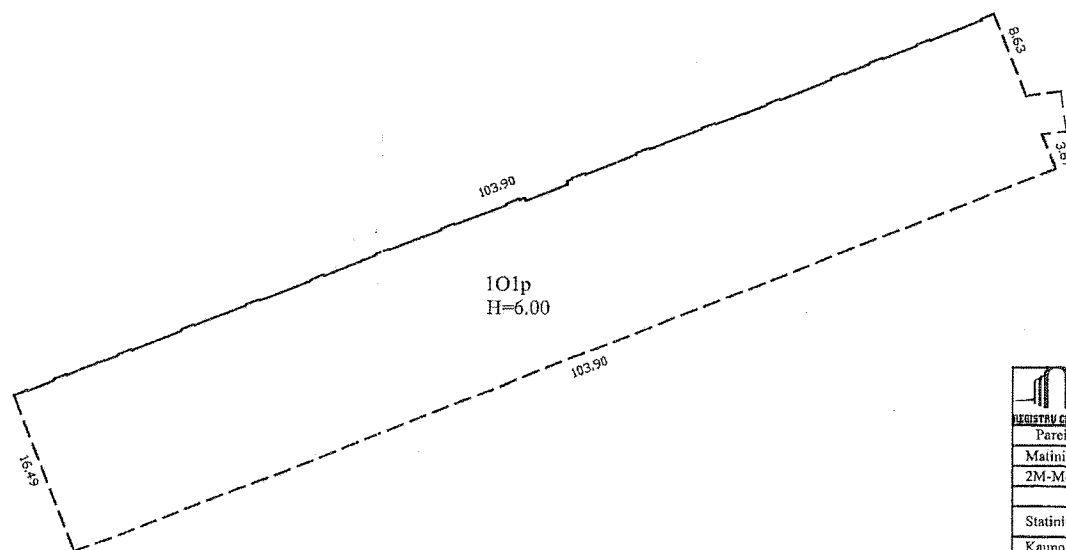
Elektroniniu parašu pasirašė: Kristina Šapolienė

Pareigos: Vyresnioji kadastro specialistė

Laiko žyma: 2014-05-15 16:15:46



1045896099



		Valstybės įmonės Registrų centro Kauno filialas	
REGISTRŲ CENTRAS		Licencijos Nr. G-734-(623), išduota 2008-08-27	
Pareigos	V., pavardė	Parašas	Data
Matininkė	Kauno m. sav. Kauno m. Rūkų g. 3		2014-06-20
2M-M-1820	3-os grupės vedėja		
Statinių išdėstymo planas		1:500	A.V.
Kauno m. sav. Kauno m. Rūkų g. 3			
Sudarytas pagal 2014-04-22		Pastato nuėmimo planas	

Pagrindinio pastato, jo dalių ir priestatų kadastro duomenys

Adresas Kauno m. sav. Kauno m. Rūko g. 3

Unikalus Nr. 1997-5019-2015

Viso pastato			
Bendras plotas: kv. m	1142,71	Baigtumo procentas: %	100
Tūris: kub. m	10284	Koordinatė X:	6080637
Užstatytas plotas: kv. m	1714	Koordinatė Y:	500024
Plotas bruto: kv. m	1714	Statinio kategorija:	Ypatingas
Daikto būklė:			

Kadastro duomenys	Pagrindinis pastatas	Rūsys (pusrūsis)	Pastogės patalpos
Duomenys užfiksuoti	2014-04-22	X	X
Žymėjimas	IO1p		
Paskirtis	Specialioji	X	X
Pavadinimas	Kareivinės su poterna	X	X
Statybos pradžios metai:	1889		
Statybos pabaigos metai:	1975		
Rekonstravimo pradžios metai:			
Rekonstravimo pabaigos metai:			
Kap. remonto pradžios metai:			
Kap. remonto pabaigos metai:			
Modernizavimo pradžios metai:			
Modernizavimo pabaigos metai:			
Papr. remonto pradžios metai:			
Papr. remonto pabaigos metai:			
Baigtumo procentas: %	100		
Aukštų skaičius:	1		
Tūris: kub. m	10284		
Bendras plotas: kv. m	1142,71		
Pamatai:	Betonas		
Sienos:	Plytos		
Perdanga:	Gelžbetonis		
Stogo konstrukcija:	Sutapdintas		
Stogo danga:	Žolės danga		
Išorės apdaila:	Nėra		
Pertvaros:	Plytos		
Grindys:	Monolitinės		
Langai:	Nėra		
Durys:	Nėra		
Vidaus apdaila:	Tinkas		
Šildymas:	Nėra		
Vandentiekis:	Nėra		
Nuotekų šalinimas:	Nėra		
Dujos:	Nėra		
Karštas vanduo:	Nėra		
Elektra:	Nėra		

15-Geg-2014 16:02:43



* 1 0 4 5 9 0 0 7 6 8 *

Lapas 1 iš 2

Kadastro duomenys	Pagrindinis pastatas	Rūsys (pusrūsis)	Pastogės patalpos
Viryklė:	Nėra		
Vonios kambarys:	Nėra		
Vėdinimas ir kondicionavimas:	Vėdinimas		

Parengė Matininkė Vita Jasinskienė



A.V.

15-Geg-2014 16:02:44



* 1 0 4 5 9 0 0 7 6 8 *

Lapas 2 iš 2

Valstybės įmonės Registrų centro Kauno filialas

NEKILNOJAMOJO DAIKTO KADASTRINIŲ MATAVIMŲ BYLA

Tomas: 1

Nekilnojamojo turto objektas: **Inžinerinis statinys**

Bylos Nr.:

Registro Nr.: **44/1716150 (Statiniai)**

Adresas: **Kauno m. sav. Kauno m. sav. teritorija /**

Lapų skaičius: 6



SUDERINTA

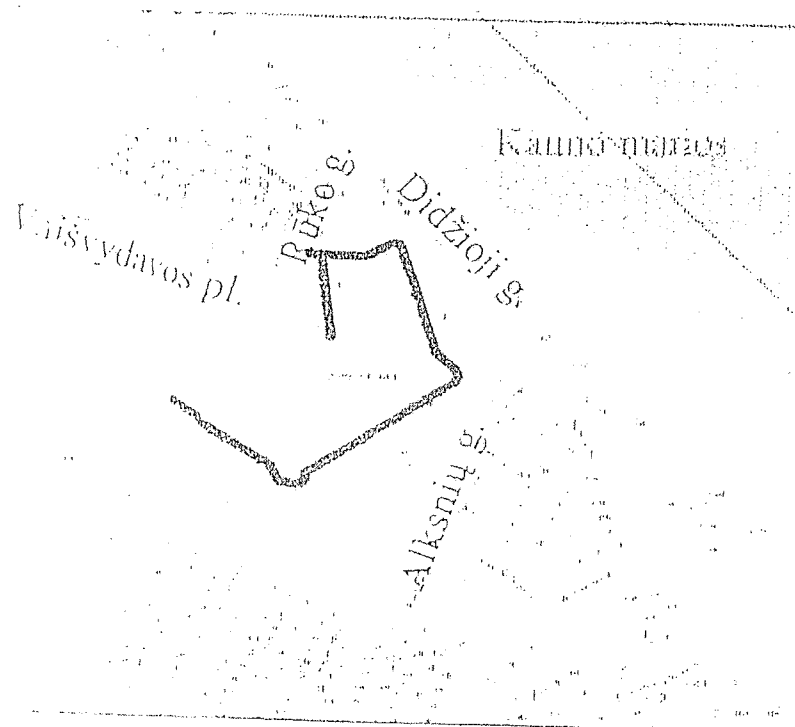
Valstybės įmonės Registrų centro Kauno filialas

Elektroniniu parašu pasirašė: Sonata Sirvydienė

Pareigos: vyresnioji kadastro specialistė

Laiko žyma: 2014-07-04 13:25:44

Išdėstymo schema



INES STARKAUSKAITĖ
 PAŽYMOJIMO SPECIALISTE
 Nr. 11
 2014.06.25
 Valstybinė geografinė tarnyba
 Vyresnioji kadastrinė specialistė
 Inesa Starkauskaitė
 (parašas)

Koordinatų sistema: LKS-94

Objekto pavadinimas	Kauno tvirtovės 5-ojo foto gynybiniame
Gatvė	-
Kaimas (miestelis)	-
Miestas (rajonas)	Kauno m.
Savivaldybė	Kauno m. sav.



VALSTYBĖS ĮMONĖ REGISTRŲ CENTRAS KAUNO FILIALAS

Matavimo kvalifikacijos pažymėjimo Nr.	Parasas	Vardas ir pavardė	Data
2M-M-1360	(parašas)	Vaclovas Kiveris	2014.06.25

Kitų statinių kadastro duomenys

Adresas Kauno m. sav. Kauno m. sav. teritorija /

Unikalus Nr. 4400-3006-9600

Pavadinimas Kauno tvirtovės 5-ojo forto gynybinė siena

Pažymėjimas plane t

Paskirtis Kiti inžineriniai statiniai

Aprašymas

Kad. duomenų nustatymo 2014-06-25


Statinio duomenys

Statybos pradžios metai:	1882	Modernizavimo pradžios metai:	
Statybos pabaigos metai:	1889	Modernizavimo pabaigos metai:	
Rekonstravimo pradžios metai:		Papr. remonto pradžios metai:	
Rekonstravimo pabaigos metai:		Papr. remonto pabaigos metai:	
Kap. remonto pradžios metai:		Statinio kategorija:	Ypatingas
Kap. remonto pabaigos metai:		Daikto būklė:	

Statinio sudėtinių dalių kadastro duomenys

Pažymėjimas plane	Sudėtinė dalis		
t	Kauno tvirtovės 5-ojo forto gynybinė siena		
Statybos pradžios metai:	1882	Plotis: m	1
Statybos pabaigos metai:	1889	Plotas: kv. m	1020
Rekonstravimo pradžios metai:		Tūris: kub. m	5100
Rekonstravimo pabaigos metai:		Gylis: m	
Kap. remonto pradžios metai:		Baigtumo procentas: %	100
Kap. remonto pabaigos metai:		Aukštis: m	5
Modernizavimo pradžios metai:		Ilgis: m	1020
Modernizavimo pabaigos metai:		Skersmuo: mm	
Papr. remonto pradžios metai:		Medžiaga:	Plytos
Papr. remonto pabaigos metai:		Markė:	
Kiekis: vnt.			

Parengė



Valstybės įmonės Registrų centro Kauno filialas

NEKILNOJAMOJO DAIKTO KADASTRINIŲ MATAVIMŲ BYLA

Tomas: 1

Nekilnojamojo turto objektas: Statinys (statiniai)

Bylos Nr.: 19/26143

Registro Nr.: 20/226943 (Statiniai)

Adresas: Kauno m. sav. Kauno m. Rūko g. 11 A

Lapų skaičius: 8



SUDERINTA

Valstybės įmonės Registrų centro Kauno filialas

Elektroniniu parašu pasirašė: Kristina Šapolienė

Pareigos: Vyresnioji kadastro specialistė

Laiko žyma: 2014-05-15 16:12:24



1045895184



Valstybės įmonės Registrų centro Kauno filialas

Licencijos Nr. G-734-(623), išduota 2008-08-27

Pareigos	V., pavardė	Parašas	Data
Matininkė	V. Jasinskienė	<i>[Signature]</i>	2014-04-22
2M-M-1820	3-os grupės vertėja	<i>[Signature]</i>	
	Danguolė Novošinskienė	<i>[Signature]</i>	

Statinių išdėstymo planas

1:500

A.V.

Kauno m. sav. Kauno m. Rūko g. 11

Sudarytas pagal 2014-04-22
kadastrinių matavimų duomenis

Pastato pažymėjimas
plane

Pagrindinio pastato, jo dalių ir priestatų kadastro duomenys

Adresas Kauno m. sav. Kauno m. Rūko g. 11

Unikalus Nr. 1999-6013-2016

Viso pastato			
Bendras plotas: kv. m	88,2	Baigtumo procentas: %	100
Tūris: kub. m	480	Koordinatė X:	6080669
Užstatytas plotas: kv. m	137	Koordinatė Y:	500068
Plotas bruto: kv. m	137	Statinio kategorija:	Ypatingas
Daikto būklė:			

Kadastro duomenys	Pagrindinis pastatas	Rūsų (pusrūsų)	Pastogės patalpos
Duomenys užfiksuoti	2014-04-22	X	X
Žymėjimas	101p		
Paskirtis	Specialioji	X	X
Pavadinimas	Poterna Nr. 1	X	X
Statybos pradžios metai:	1900		
Statybos pabaigos metai:	1900		
Rekonstravimo pradžios metai:			
Rekonstravimo pabaigos metai:			
Kap. remonto pradžios metai:			
Kap. remonto pabaigos metai:			
Modernizavimo pradžios metai:			
Modernizavimo pabaigos metai:			
Papr. remonto pradžios metai:			
Papr. remonto pabaigos metai:			
Baigtumo procentas: %	100		
Aukštų skaičius:	1		
Tūris: kub. m	480		
Bendras plotas: kv. m	88,2		
Pamatai:	Betonas		
Sienos:	Plytos		
Perdanga:	Gelžbetonis		
Stogo konstrukcija:	Sutapdintas		
Stogo danga:	Žolės danga		
Išorės apdaila:	Nėra		
Pertvaros:	Plytos		
Grindys:	Monolitinės		
Langai:	Nėra		
Durys:	Nėra		
Vidaus apdaila:	Nėra		
Šildymas:	Nėra		
Vandentiekis:	Nėra		
Nuotekų šalinimas:	Nėra		
Dujos:	Nėra		
Karštas vanduo:	Nėra		
Elektra:	Nėra		

14-Geg-2014 13:54:03



* 1 0 4 5 8 6 2 1 2 3 *

Lapas 1 iš 2

Kadastro duomenys	Pagrindinis pastatas	Rūsys (pusrūsis)	Pastogės patalpos
Viryklė:	Nėra		
Vonios kambarys:	Nėra		
Vėdinimas ir kondicionavimas:	Vėdinimas		

Parengė Matininkė Vita Jasinskienė

gale

A.V.

14-Geg-2014 13:54:03



* 1 0 4 5 8 6 2 1 2 3 *

Lapas 2 iš 2

Valstybės įmonės Registrų centro Kauno filialas

NEKILNOJAMOJO DAIKTO KADASTRINIŲ MATAVIMŲ BYLA

Tomas: 1

Nekilnojamojo turto objektas: **Statinys (statiniai)**

Bylos Nr.: 19/26145

Registro Nr.: 20/226924 (Statiniai)

Adresas: Kauno m. sav. Kauno m. Rūko g.

118

Lapų skaičius: 9



SUDERINTA

Valstybės įmonės Registrų centro Kauno filialas

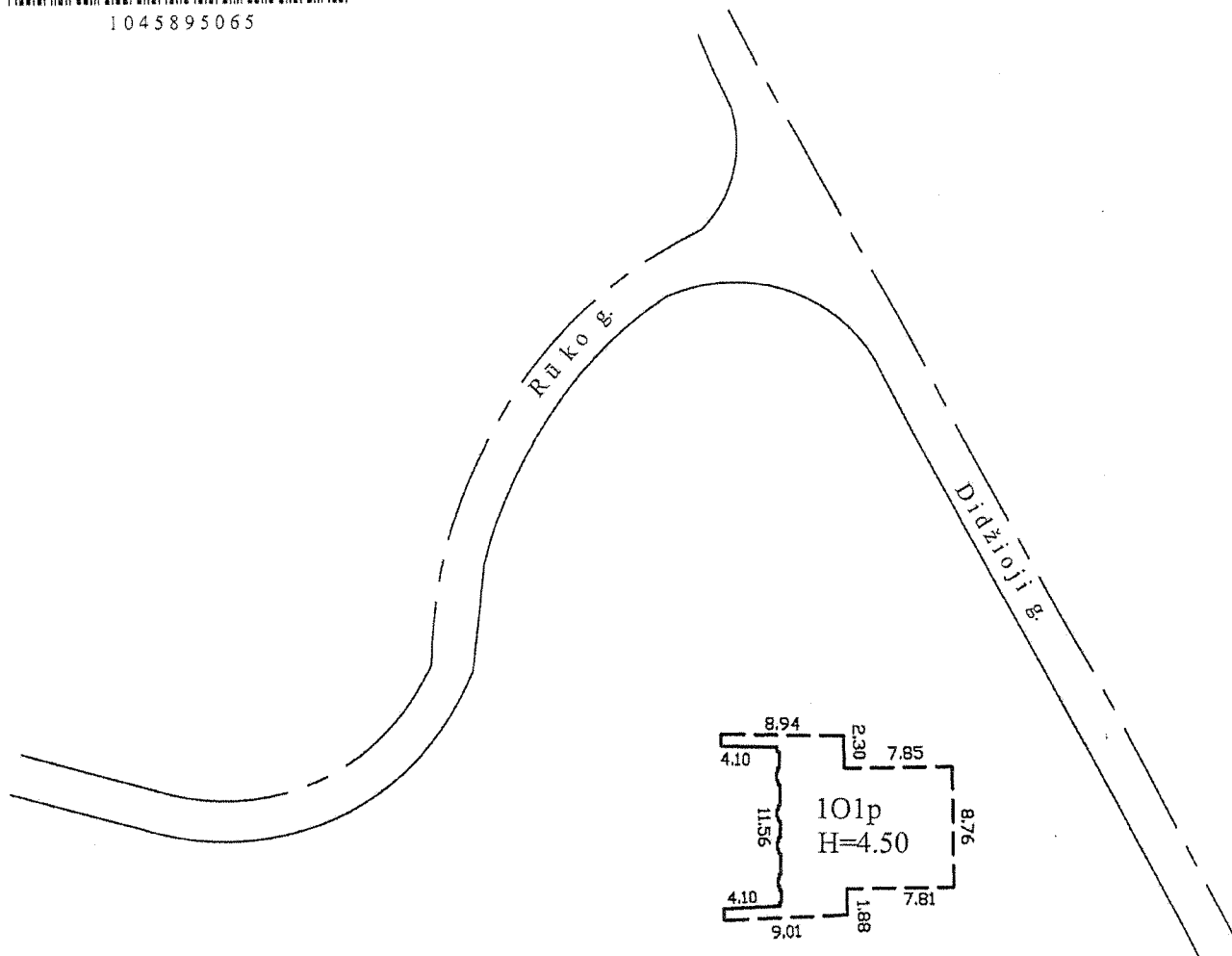
Elektroniniu parašu pasirašė: Kristina Šapolienė


Pareigos: Vyresnioji kadastro specialistė

Laiko žyma: 2014-05-15 16:03:56



1045895065



 REGISTRŲ CENTRAS		Valstybės įmonės Registrų centro Kauno filialas	
		Licencijos Nr. G-734-(623), išduota 2008-08-27	
Pareigos	V., pavardė	Parašas	Data
Matininkė	V. Jasinskienė	<i>[Signature]</i>	2014-04-22
2M-M-1820	3-os grupės vežėla		
	Dangulė Novošinskienė	<i>[Signature]</i>	
Statinių išdėstymo planas		1:500	A.V.
Kauno m. sav. Kauno m. Rūko g. 5			
Sudarytas pagal 2014-04-22 kadastrinių matavimų duomenis		Pastato pažymėjimas plane	

Pagrindinio pastato, jo dalių ir priestatų kadastro duomenys

Adresas Kauno m. sav. Kauno m. Rūko g. 5

Unikalus Nr. 1999-6012-9011

Viso pastato			
Bendras plotas: kv. m	75,4	Baigtumo procentas: %	100
Tūris: kub. m	625	Koordinatė X:	6080727
Užstatytas plotas: kv. m	139	Koordinatė Y:	500069
Plotas bruto: kv. m	139	Statinio kategorija:	Ypatingas
Daikto būklė:			

Kadastro duomenys	Pagrindinis pastatas	Rūsys (pusrūsis)	Pastogės patalpos
Duomenys užfiksuoti	2014-04-22	X	X
Žymėjimas	101p		
Paskirtis	Specialioji	X	X
Pavadinimas	Poterna Nr. 3	X	X
Statybos pradžios metai:	1900		
Statybos pabaigos metai:	1900		
Rekonstravimo pradžios metai:			
Rekonstravimo pabaigos metai:			
Kap. remonto pradžios metai:			
Kap. remonto pabaigos metai:			
Modernizavimo pradžios metai:			
Modernizavimo pabaigos metai:			
Papr. remonto pradžios metai:			
Papr. remonto pabaigos metai:			
Baigtumo procentas: %	100		
Aukštų skaičius:	1		
Tūris: kub. m	625		
Bendras plotas: kv. m	75,4		
Pamatai:	Betonas		
Sienos:	Plytos		
Perdanga:	Gelžbetonis		
Stogo konstrukcija:	Sutapdintas		
Stogo danga:	Žolės danga		
Išorės apdaila:	Nėra		
Pertvaros:	Plytos		
Grindys:	Monolitinės		
Langai:	Nėra		
Durys:	Nėra		
Vidaus apdaila:	Tinkas		
Šildymas:	Nėra		
Vandentiekis:	Nėra		
Nuotekų šalinimas:	Nėra		
Dujos:	Nėra		
Karštas vanduo:	Nėra		
Elektra:	Nėra		

14-Geg-2014 14:07:22



* 1 0 4 5 8 6 2 9 6 0 *

Lapas 1 iš 2

Kadastro duomenys	Pagrindinis pastatas	Rūsys (pusrūsis)	Pastogės patalpos
Viryklė:	Nėra		
Vonios kambarys:	Nėra		
Vėdinimas ir kondicionavimas:	Vėdinimas		

Parengė Matininkė Vita Jasinskienė

V. Jasinskienė

A.V.

14-Geg-2014 14:07:22



* 1 0 4 5 8 6 2 9 6 0 *

Lapas 2 iš 2

Valstybės įmonės Registrų centro Kauno filialas

**NEKILNOJAMOJO DAIKTO
KADASTRINIŲ MATAVIMŲ BYLA**

Tomas: 1

Nekilnojamojo turto objektas: **Statinys (statiniai)**

Bylos Nr.:

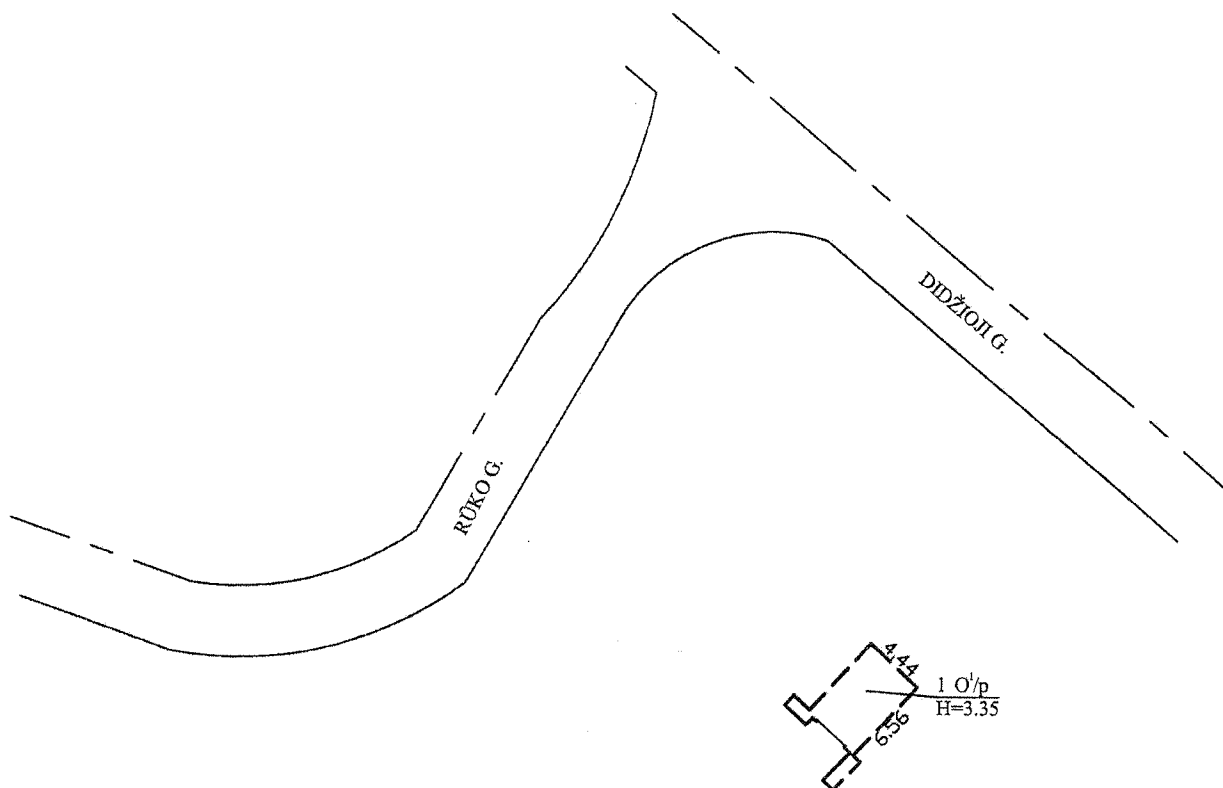
Registro Nr.: **44/1703249 (Statiniai)**



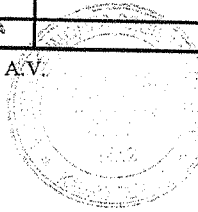
Adresas: **Kauno m. sav. Kauno m.** *Ryko g. 11C*

Lapų skaičius: 8



1046001198



 REGISTRŲ CENTRAS				Valstybės įmonės Registrų centro Kauno filialas			
				Licencijos Nr. G-734-(623), išduota 2008-08-27			
Pareigos		V., pavardė		Parašas		Data	
Matininkė		G. Butkutė				2014-05-14	
2M-M-320							
Statinių išdėstymo planas				1:500		A.V.	
Kauno m. sav. Kauno m.							
Sudarytas pagal 2014-05-14 kadastrinių matavimų duomenis							

Pagrindinio pastato, jo dalių ir priestatų kadastro duomenys

Adresas Kauno m. sav. Kauno m.

Unikalus Nr. 4400-2967-9690

Viso pastato			
Bendras plotas: kv. m	12,66	Baigtumo procentas: %	100
Tūris: kub. m	96	Koordinatė X:	6080760
Užstatytas plotas: kv. m	29	Koordinatė Y:	500101
Plotas bruto: kv. m	29	Statinio kategorija:	Ypatingas
Daikto būklė:			

Kadastro duomenys	Pagrindinis pastatas	Rūšys (pusrūšis)	Pastogės patalpos
Duomenys užfiksuoti	2014-05-14	X	X
Žymėjimas	101p		
Paskirtis	Specialioji	X	X
Pavadinimas	Kairioji rytinė patrankų priedanga	X	X
Statybos pradžios metai:	1882		
Statybos pabaigos metai:	1889		
Rekonstravimo pradžios metai:			
Rekonstravimo pabaigos metai:			
Kap. remonto pradžios metai:			
Kap. remonto pabaigos metai:			
Modernizavimo pradžios metai:			
Modernizavimo pabaigos metai:			
Papr. remonto pradžios metai:			
Papr. remonto pabaigos metai:			
Baigtumo procentas: %	100		
Aukštų skaičius:	1		
Tūris: kub. m	96		
Bendras plotas: kv. m	12,66		
Pamatai:	Betonas		
Sienos:	Plytos		
Perdanga:	Plytos		
Stogo konstrukcija:	Šlaitinis		
Stogo danga:	Žolės danga		
Išorės apdaila:	Nėra		
Pertvaros:	Nėra		
Grindys:	Nėra		
Langai:	Nėra		
Durys:	Nėra		
Vidaus apdaila:	Nėra		
Šildymas:	Nėra		
Vandentiekis:	Nėra		
Nuotekų šalinimas:	Nėra		
Dujos:	Nėra		
Karštas vanduo:	Nėra		

22-Geg-2014 13:25:31

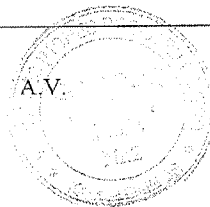


* 1 0 4 5 9 9 9 7 8 5 *

Lapas 1 iš 2

Kadastro duomenys	Pagrindinis pastatas	Rūsys (pusrūsis)	Pastogės patalpos
Elektra:	Nėra		
Viryklė:	Nėra		
Vonios kambarys:	Nėra		
Vėdinimas ir kondicionavimas:	Vėdinimas		

Parengė Matininkė Giedrė Butkutė

22-Geg-2014 13:25:31



Lapas 2 iš 2

Valstybės įmonės Registrų centro Kauno filialas

**NEKILNOJAMOJO DAIKTO
KADASTRINIŲ MATAVIMŲ BYLA**

Tomas: 1

Nekilnojamojo turto objektas: Statinys (statiniai)

Bylos Nr.:

Registro Nr.: 44/1703248 (Statiniai)

Adresas: Kauno m. sav. Kauno m. Rūko g. 11D

Lapų skaičius: 10



1046031319



RUKO G.


4.39

1 O/p
H=3.65

22.78

t1

			
Valstybės įmonės Registrų centro Kauno filialas			
Licencijos Nr. G-734-(623), išduota 2008-08-27			
Pareigos	V. pavardė	Pav. parašas	Data
Matininkė	L. Bakaitienė		2014-05-14
2M-M-1823	2-osios eilės rodiklis	2-osios eilės rodiklis	
Edmundas Koscellovas			
Statinių išdėstymo planas			
Kauno r. sav. Laumėnų k. Galupio g. 42			
Sudarytas pagal 2014-05-14 kadastrinių matavimų duomenis			



Pagrindinio pastato, jo dalių ir priestatų kadastro duomenys

Adresas Kauno m. sav. Kauno m.

Unikalus Nr. 4400-2967-9669

Viso pastato			
Bendras plotas: kv. m	37,25	Baigtumo procentas: %	100
Tūris: kub. m	365	Koordinatė X:	6080776
Užstatytas plotas: kv. m	100	Koordinatė Y:	500067
Plotas bruto: kv. m	100	Statinio kategorija:	Ypatingas
Daikto būklė:			

Kadastro duomenys	Pagrindinis pastatas	Rūsų (pusrūsų)	Pastogės patalpos
Duomenys užfiksuoti	2014-05-14	X	X
Žymėjimas	101p		
Paskirtis	Specialioji	X	X
Pavadinimas	Šaudymo galerija	X	X
Statybos pradžios metai:	1882		
Statybos pabaigos metai:	1889		
Rekonstravimo pradžios metai:			
Rekonstravimo pabaigos metai:			
Kap. remonto pradžios metai:			
Kap. remonto pabaigos metai:			
Modernizavimo pradžios metai:			
Modernizavimo pabaigos metai:			
Papr. remonto pradžios metai:			
Papr. remonto pabaigos metai:			
Baigtumo procentas: %	100		
Aukštų skaičius:	1		
Tūris: kub. m	365		
Bendras plotas: kv. m	37,25		
Pamatai:	Betonas		
Sienos:	Plytos		
Perdanga:	Plytos		
Stogo konstrukcija:	Šlaitinis		
Stogo danga:	Žolės danga		
Išorės apdaila:	Nėra		
Pertvaros:	Plytos		
Grindys:	Nėra		
Langai:	Nėra		
Durys:	Nėra		
Vidaus apdaila:	Nėra		
Šildymas:	Nėra		
Vandentiekis:	Nėra		
Nuotekų šalinimas:	Nėra		
Dujos:	Nėra		
Karštas vanduo:	Nėra		
Elektra:	Nėra		

22-Geg-2014 14:40:50



* 1 0 4 6 0 3 2 6 4 1 *

Lapas 1 iš 2

Kadastro duomenys	Pagrindinis pastatas	Rūsys (pusrūsis)	Pastogės patalpos
Viryklė:	Nėra		
Vonios kambarys:	Nėra		
Vėdinimas ir kondicionavimas:	Vėdinimas		

Parengė Matininkė Inga Bakaitienė



A.V.



22-Geg-2014 14:40:50



Lapas 2 iš 2

Kitų statinių kadastro duomenys

Adresas Kauno m. sav. Kauno m. Rūko g. 11D

Unikalus Nr. 4400-2975-4116

Pavadinimas Eskarpinė siena

Pažymėjimas plane t1

Paskirtis Kiti inžineriniai statiniai

Aprašymas x: 6080715
y: 500067

Kad. duomenų nustatymo 2014-05-14

Statinio duomenys

Statybos pradžios metai:	1882	Modernizavimo pradžios metai:	
Statybos pabaigos metai:	1889	Modernizavimo pabaigos metai:	
Rekonstravimo pradžios metai:		Papr. remonto pradžios metai:	
Rekonstravimo pabaigos metai:		Papr. remonto pabaigos metai:	
Kap. remonto pradžios metai:		Statinio kategorija:	Ypatingas
Kap. remonto pabaigos metai:		Daikto būklė:	

Statinio sudėtinių dalių kadastro duomenys

Pažymėjimas plane	Sudėtinė dalis		
t1	Eskarpinė siena		
Statybos pradžios metai:	1882	Plotis: m	
Statybos pabaigos metai:	1889	Plotas: kv. m	279
Rekonstravimo pradžios metai:		Tūris: kub. m	
Rekonstravimo pabaigos metai:		Gylis: m	
Kap. remonto pradžios metai:		Baigtumo procentas: %	100
Kap. remonto pabaigos metai:		Aukštis: m	3
Modernizavimo pradžios metai:		Ilgis: m	93
Modernizavimo pabaigos metai:		Skersmuo: mm	
Papr. remonto pradžios metai:		Medžiaga:	Plytos
Papr. remonto pabaigos metai:		Markė:	
Kiekis: vnt.			

Parengė Matininkė Inga Bakaitienė



A.V.



Valstybės įmonės Registrų centro Kauno filialas

NEKILNOJAMOJO DAIKTO KADASTRINIŲ MATAVIMŲ BYLA

Tomas: 1

Nekilnojamojo turto objektas: Statinys (statiniai)

Bylos Nr.:

Registro Nr.: 44/1703245 (Statiniai)

Adresas: Kauno m. sav. Kauno m.

2020 g. 11 E

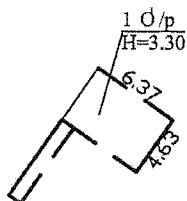
Lapų skaičius: 8



1046119306

RUKO G.

DIDŽIOJI G.



REGISTRŲ CENTRAS

Valstybės įmonės Registrų centro Kauno filialas

Licencijos Nr. G-734-(623), išduota 2008-08-27

Pareigos	V., pavardė	Parašas	Data
Matininkė	G. Butkutė		2014-05-14
2M-M-320			

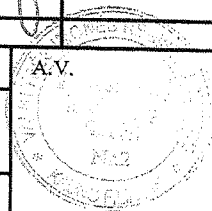
Statinių išdėstymo planas

1:500

Kauno m. sav. Kauno m.

A.V.

Sudarytas pagal 2014-05-14
kadastrinių matavimų duomenis



Pagrindinio pastato, jo dalių ir priestatų kadastro duomenys

Adresas Kauno m. sav. Kauno m.

Unikalus Nr. 4400-2967-9636

Viso pastato			
Bendras plotas: kv. m	11,22	Baigtumo procentas: %	100
Tūris: kub. m	93	Koordinatė X:	6080744
Užstatytas plotas: kv. m	28	Koordinatė Y:	500134
Plotas bruto: kv. m	28	Statinio kategorija:	Ypatingas
Daikto būklė:			

Kadastro duomenys	Pagrindinis pastatas	Rūsų (pusrūsų)	Pastogės patalpos
Duomenys užfiksuoti	2014-05-14	X	X
Žymėjimas	IO1p		
Paskirtis	Specialioji	X	X
Pavadinimas	Pietrytinė patrankų priedanga	X	X
Statybos pradžios metai:	1882		
Statybos pabaigos metai:	1889		
Rekonstravimo pradžios metai:			
Rekonstravimo pabaigos metai:			
Kap. remonto pradžios metai:			
Kap. remonto pabaigos metai:			
Modernizavimo pradžios metai:			
Modernizavimo pabaigos metai:			
Papr. remonto pradžios metai:			
Papr. remonto pabaigos metai:			
Baigtumo procentas: %	100		
Aukštų skaičius:	1		
Tūris: kub. m	93		
Bendras plotas: kv. m	11,22		
Pamatai:	Betonas		
Sienos:	Plytos		
Perdanga:	Plytos		
Stogo konstrukcija:	Šlaitinis		
Stogo danga:	Žolės danga		
Išorės apdaila:	Nėra		
Pertvaros:	Nėra		
Grindys:	Nėra		
Langai:	Nėra		
Durys:	Nėra		
Vidaus apdaila:	Nėra		
Šildymas:	Nėra		
Vandentiekis:	Nėra		
Nuotekų šalinimas:	Nėra		
Dujos:	Nėra		
Karštas vanduo:	Nėra		

27-Geg-2014 17:11:45



* 1 0 4 6 1 1 9 5 3 6 *


Lapas 1 iš 2

Kadastro duomenys	Pagrindinis pastatas	Rūsys (pusrūsis)	Pastogės patalpos
Elektra:	Nėra		
Viryklė:	Nėra		
Vonios kambarys:	Nėra		
Vėdinimas ir kondicionavimas:	Vėdinimas		

Parengė Matininkė Giedrė Butkutė



A.V.



27-Geg-2014 17:11:45



* 1 0 4 6 1 1 9 5 3 6 *

Lapas 2 iš 2

Valstybės įmonės Registrų centro Kauno filialas

NEKILNOJAMOJO DAIKTO KADASTRINIŲ MATAVIMŲ BYLA

Tomas: 1

Nekilnojamojo turto objektas: Statinys (statiniai)

Bylos Nr.: 19/26144

Registro Nr.: 20/226941 (Statiniai)

Adresas: Kauno m. sav. Kauno m. Rūko g.

HF

Lapų skaičius: 8



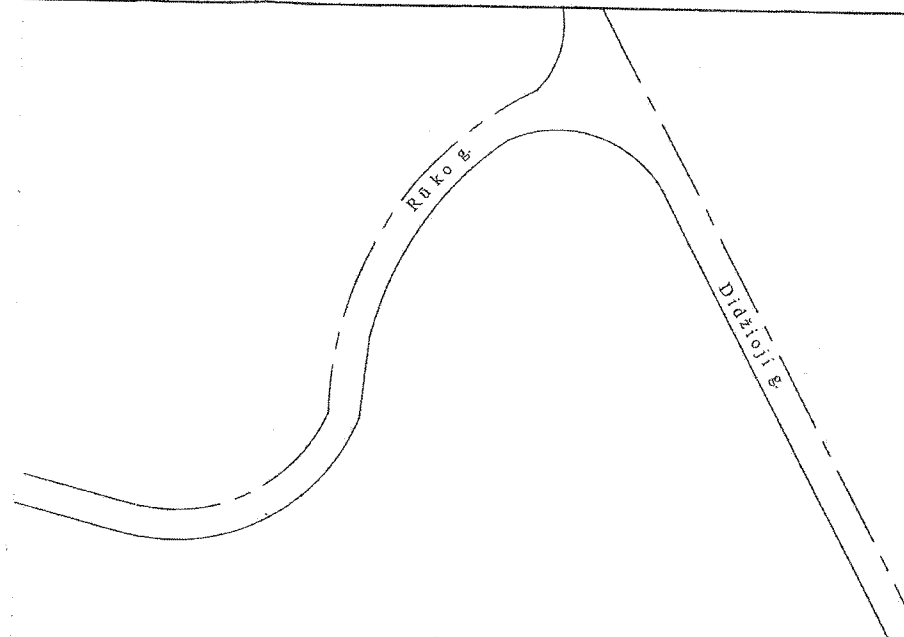
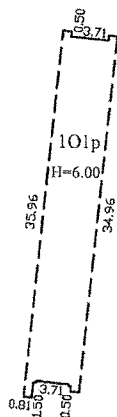
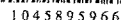
SUDERINTA


Valstybės įmonės Registrų centro Kauno filialas

Elektroniniu parašu pasirašė: Kristina Šapolienė

Pareigos: Vyresnioji kadastro specialistė

Laiko žyma: 2014-05-15 16:08:38



		Valstybės įmonės Registrų centro Kauno filialas, Licencijos Nr. G-734 (623), išduota 2008-08-27	
Pareigos	V., pavardė	Parašas	Data
Matininkė	V. Jasinskienė	<i>[Signature]</i>	2014-04-22
2M-M-1820	Kuodasinių matavimų skyriaus 2008 m. rugsėjo mėn.	<i>[Signature]</i>	
Dangulių Novožinskienė		<i>[Signature]</i>	
Statinių išdėstymo planas		1:500	A.V.
Kauno m. sav. Kauno m. Rūko g. 9			
Sudarytas pagal 2014-04-22 kadastrinių matavimų duomenis	Pastato pažymėjimas		

Pagrindinio pastato, jo dalių ir priestatų kadastro duomenys

Adresas Kauno m. sav. Kauno m. Rūko g. 9

Unikalus Nr. 1999-6013-1019

Viso pastato			
Bendras plotas: kv. m	101,8	Baigtumo procentas: %	100
Tūris: kub. m	1103	Koordinatė X:	6080555
Užstatytas plotas: kv. m	184	Koordinatė Y:	500010
Plotas bruto: kv. m	184	Statinio kategorija:	Ypatingas
Daikto būklė:			

Kadastro duomenys	Pagrindinis pastatas	Rūsų (pusrūsų)	Pastogės patalpos
Duomenys užfiksuoti	2014-04-22	X	X
Žymėjimas	101p		
Paskirtis	Specialioji	X	X
Pavadinimas	Poterna Nr. 2	X	X
Statybos pradžios metai:	1900		
Statybos pabaigos metai:	1900		
Rekonstravimo pradžios metai:			
Rekonstravimo pabaigos metai:			
Kap. remonto pradžios metai:			
Kap. remonto pabaigos metai:			
Modernizavimo pradžios metai:			
Modernizavimo pabaigos metai:			
Papr. remonto pradžios metai:			
Papr. remonto pabaigos metai:			
Baigtumo procentas: %	100		
Aukštų skaičius:	1		
Tūris: kub. m	1103		
Bendras plotas: kv. m	101,8		
Pamatai:	Betonas		
Sienos:	Plytos		
Perdanga:	Gelžbetonis		
Stogo konstrukcija:	Sutapdintas		
Stogo danga:	Žolės danga		
Išorės apdaila:	Nėra		
Pertvaros:	Plytos		
Grindys:	Monolitinės		
Langai:	Nėra		
Durys:	Nėra		
Vidaus apdaila:	Nėra		
Šildymas:	Nėra		
Vandentiekis:	Nėra		
Nuotekų šalinimas:	Nėra		
Dujos:	Nėra		
Karštas vanduo:	Nėra		
Elektra:	Nėra		

30-Geg-2014 10:39:35



* 1 0 4 6 1 9 0 4 6 5 *

Lapas 1 iš 2

Kadastro duomenys	Pagrindinis pastatas	Rūsųs (pusrūsųs)	Pastogės patalpos
Viryklė:	Nėra		
Vonios kambarys:	Nėra		
Vėdinimas ir kondicionavimas:	Vėdinimas		

Parengė Matininkė Vita Jasinskiė

[Signature]



30-Geg-2014 10:39:35



Lapas 2 iš 2

Valstybės įmonės Registrų centro Kauno filialas

NEKILNOJAMOJO DAIKTO KADASTRINIŲ MATAVIMŲ BYLA

Tomas: 1

Nekilnojamojo turto objektas: **Statinys (statiniai)**

Bylos Nr.: 19/26146

Registro Nr.: 20/226930 (Statiniai)

Adresas: **Kauno m. sav. Kauno m. Rūko g.**

MIG.

Lapų skaičius: 11



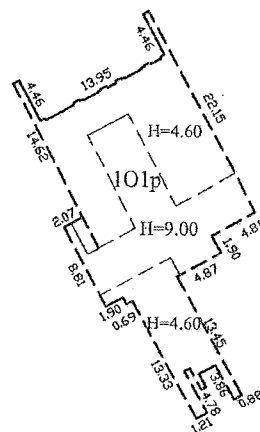
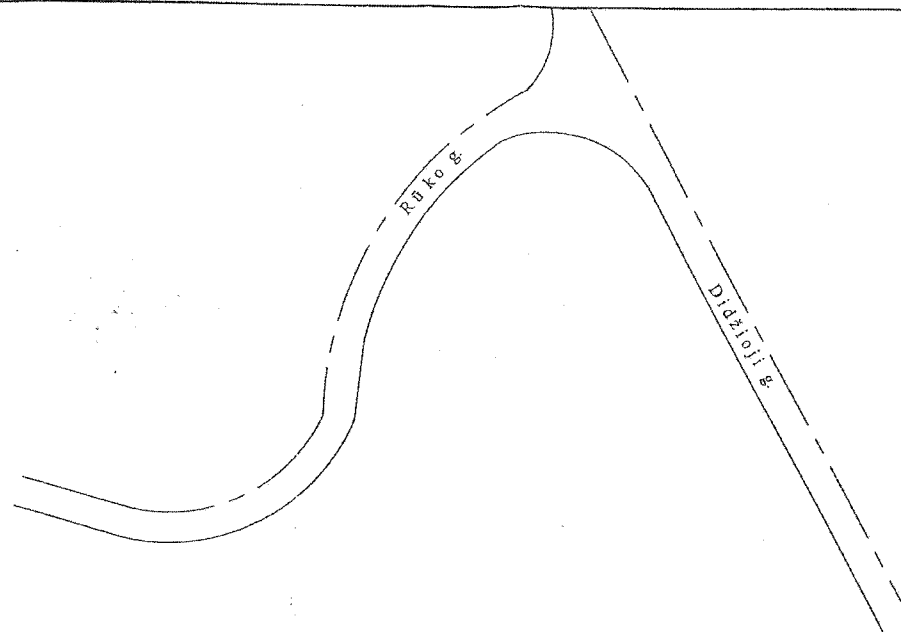
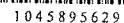
SUDERINTA


Valstybės įmonės Registrų centro Kauno filialas

Elektroniniu parašu pasirašė: Kristina Šapolienė

Pareigos: Vyresnioji kadastro specialistė

Laiko žyma: 2014-05-15 16:21:27



		Valstybės įmonės Registrų centro Kauno filialas	
REGISTRŲ CENTRAS		Licencijos Nr. G-734-(623), išduota 2008-08-27	
Pareigos	V. pavardė	Parašas	Laikas
Matininkė	V.Jasinskienė	<i>[Signature]</i>	2014-04-22
2M-M-1820	statinių matavimų skyriaus inž. en. grupės vedėja	<i>[Signature]</i>	
Darbuotojo išdavimo įrašas			
Statinių išdėstymo planas		1:500	A.V.
Kauno m. sav. Kauno m. Rūko g. 7			
Sudarėjas pagal	2014-04-22	Į Pastato pažymėjimas	

Pagrindinio pastato, jo dalių ir priestatų kadastro duomenys

Adresas Kauno m. sav. Kauno m. Rūko g. 7

Unikalus Nr. 1999-6013-0010

Viso pastato			
Bendras plotas: kv. m	257,49	Baigtumo procentas: %	100
Tūris: kub. m	2137	Koordinatė X:	6080578
Užstatytas plotas: kv. m	369	Koordinatė Y:	500091
Plotas bruto: kv. m	499	Statinio kategorija:	Ypatingas
Daikto būklė:			

Kadastro duomenys	Pagrindinis pastatas	Rūsų (pusrūsų)	Pastogės patalpos
Duomenys užfiksuoti	2014-04-22	X	X
Žymėjimas	101p		
Paskirtis	Specialioji	X	X
Pavadinimas	Poterna Nr.4	X	X
Statybos pradžios metai:	1900		
Statybos pabaigos metai:	1900		
Rekonstravimo pradžios metai:			
Rekonstravimo pabaigos metai:			
Kap. remonto pradžios metai:			
Kap. remonto pabaigos metai:			
Modernizavimo pradžios metai:			
Modernizavimo pabaigos metai:			
Papr. remonto pradžios metai:			
Papr. remonto pabaigos metai:			
Baigtumo procentas: %	100		
Aukštų skaičius:	1		
Tūris: kub. m	1696		
Bendras plotas: kv. m	191,53		
Pamatai:	Betonas		
Sienos:	Plytos		
Perdanga:	Gelžbetonis		
Stogo konstrukcija:	Sutapdintas		
Stogo danga:	Žolės danga		
Išorės apdaila:	Nėra		
Pertvaros:	Plytos		
Grindys:	Monolitinės		
Langai:	Nėra		
Durys:	Nėra		
Vidaus apdaila:	Nėra		
Šildymas:	Nėra		
Vandentiekis:	Nėra		
Nuotekų šalinimas:	Nėra		
Dujos:	Nėra		
Karštas vanduo:	Nėra		
Elektra:	Nėra		

15-Geg-2014 15:13:15



* 1 0 4 5 8 9 7 4 1 8 *

Lapas 1 iš 2

Kadastro duomenys	Pagrindinis pastatas	Rūsys (pusrūsis)	Pastogės patalpos
Viryklė:	Nėra		
Vonios kambarys:	Nėra		
Vėdinimas ir kondicionavimas:	Vėdinimas		

Parengė Matininkė Vita Jasinskienė

[Handwritten signature]

A.V.

15-Geg-2014 15:13:15



* 1 0 4 5 8 9 7 4 1 8 *

Lapas 2 iš 2

Pagrindinio pastato, jo dalių ir priestatų kadastro duomenys

Kadastro duomenys	Priestatas	Priestatas	Priestatas
Duomenys užfiksuoti	2014-04-22		
Žymėjimas	A		
Pavadinimas	Antstatas		
Statybos pradžios metai:	1900		
Statybos pabaigos metai:	1900		
Rekonstravimo pradžios metai:			
Rekonstravimo pabaigos metai:			
Kap. remonto pradžios metai:			
Kap. remonto pabaigos metai:			
Modernizavimo pradžios metai:			
Modernizavimo pabaigos metai:			
Papr. remonto pradžios metai:			
Papr. remonto pabaigos metai:			
Baigtumo procentas: %	100		
Aukštų skaičius:	1		
Tūris: kub. m	441		
Bendras plotas: kv. m	65,96		
Užstatytas plotas: kv. m			
Pamatai:			
Sienos:	Plytos		
Perdanga:	Gelžbetonis		
Stogo konstrukcija:			
Stogo danga:			
Išorės apdaila:	Nėra		
Pertvaros:	Plytos		
Grindys:	Monolitinės		
Langai:	Nėra		
Durys:	Nėra		
Vidaus apdaila:	Nėra		



Valstybės įmonės Registrų centro Kauno filialas

**NEKILNOJAMOJO DAIKTO
KADASTRINIŲ MATAVIMŲ BYLA**

Tomas: 1

Nekilnojamojo turto objektas: Statinys (statiniai)

Bylos Nr.:

Registro Nr.: 44/1706654 (Statiniai)

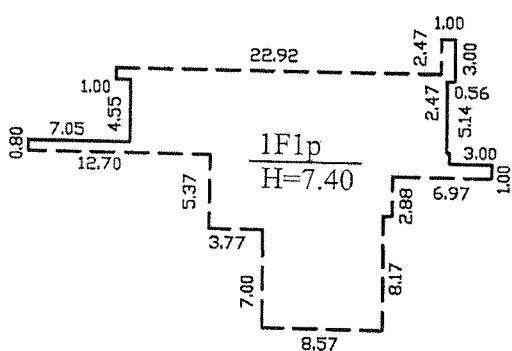
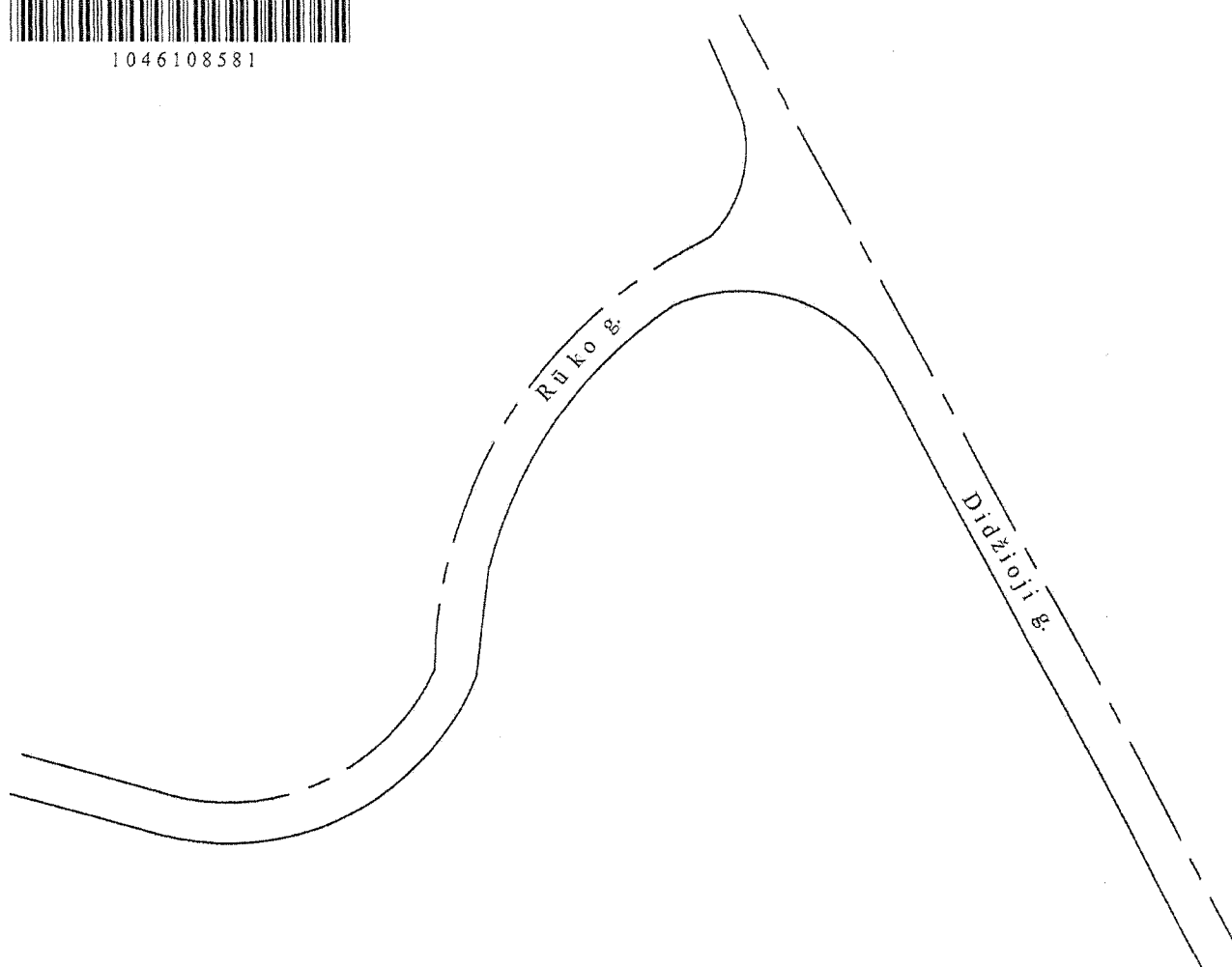
Adresas: Kauno m. sav. Kauno m.

25.10.2014

Lapų skaičius: 9



1046108581



		Valstybės įmonės Registrų centro Kauno filialas	
REGISTRŲ CENTRAS		Licencijos Nr. G-734-(623), išduota 2008-08-27	
Pareigos	V., pavardė	Parašas	Data
Matininkė	V. Jasinskienė		2014-05-20
2M-M-1820			
Statinių išdėstymo planas		1:500	A.V.
Kauno m. sav. Kauno m. Rūko g.			
Sudarytas pagal 2014-05-20 kadastrinių matavimų duomenis		Pastato pažymėjimas plane	

Pagrindinio pastato, jo dalių ir priestatų kadastro duomenys

Adresas Kauno m. sav. Kauno m.

Unikalus Nr. 4400-2977-6318

Viso pastato			
Bendras plotas: kv. m	172,56	Baigtumo procentas: %	100
Tūris: kub. m	2101	Koordinatė X:	6080565
Užstatytas plotas: kv. m	284	Koordinatė Y:	499988
Plotas bruto: kv. m	284	Statinio kategorija:	Ypatingas
Daikto būklė:			

Kadastro duomenys	Pagrindinis pastatas	Rūsys (pusrūsis)	Pastogės patalpos
Duomenys užfiksuoti	2014-05-20	X	X
Žymėjimas	1F1p		
Paskirtis	Specialioji	X	X
Pavadinimas	Poterna- Traversas pietinis	X	X
Statybos pradžios metai:	1882		
Statybos pabaigos metai:	1889		
Rekonstravimo pradžios metai:			
Rekonstravimo pabaigos metai:			
Kap. remonto pradžios metai:			
Kap. remonto pabaigos metai:			
Modernizavimo pradžios metai:			
Modernizavimo pabaigos metai:			
Papr. remonto pradžios metai:			
Papr. remonto pabaigos metai:			
Baigtumo procentas: %	100		
Aukštų skaičius:	1		
Tūris: kub. m	2101		
Bendras plotas: kv. m	172,56		
Pamatai:	Betonas		
Sienos:	Plytos		
Perdanga:	Gelžbetonis		
Stogo konstrukcija:	Sutapdintas		
Stogo danga:	Žolės danga		
Išorės apdaila:	Nėra		
Pertvaros:	Plytos		
Grindys:	Monolitinės		
Langai:	Mediniai		
Durys:	Nėra		
Vidaus apdaila:	Tinkas		
Šildymas:	Nėra		
Vandentiekis:	Nėra		
Nuotekų šalinimas:	Nėra		
Dujos:	Nėra		
Karštas vanduo:	Nėra		

27-Geg-2014 14:25:15



* 1 0 4 6 1 0 9 9 0 3 *

Lapas 1 iš 2

Kadastro duomenys	Pagrindinis pastatas	Rūsys (pusrūsis)	Pastogės patalpos
Elektra:	Nėra		
Viryklė:	Nėra		
Vonios kambarys:	Nėra		
Vėdinimas ir kondicionavimas:	Vėdinimas		

Parengė Matininkė Vita Jasinskienė

Mat-

A.V.



Valstybės įmonės Registrų centro Kauno filialas

**NEKILNOJAMOJO DAIKTO
KADASTRINIŲ MATAVIMŲ BYLA**

Tomas: 1

Nekilnojamojo turto objektas: Statinys (statiniai)

Bylos Nr.:

Registro Nr.: 44/1703247 (Statiniai)

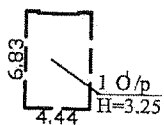
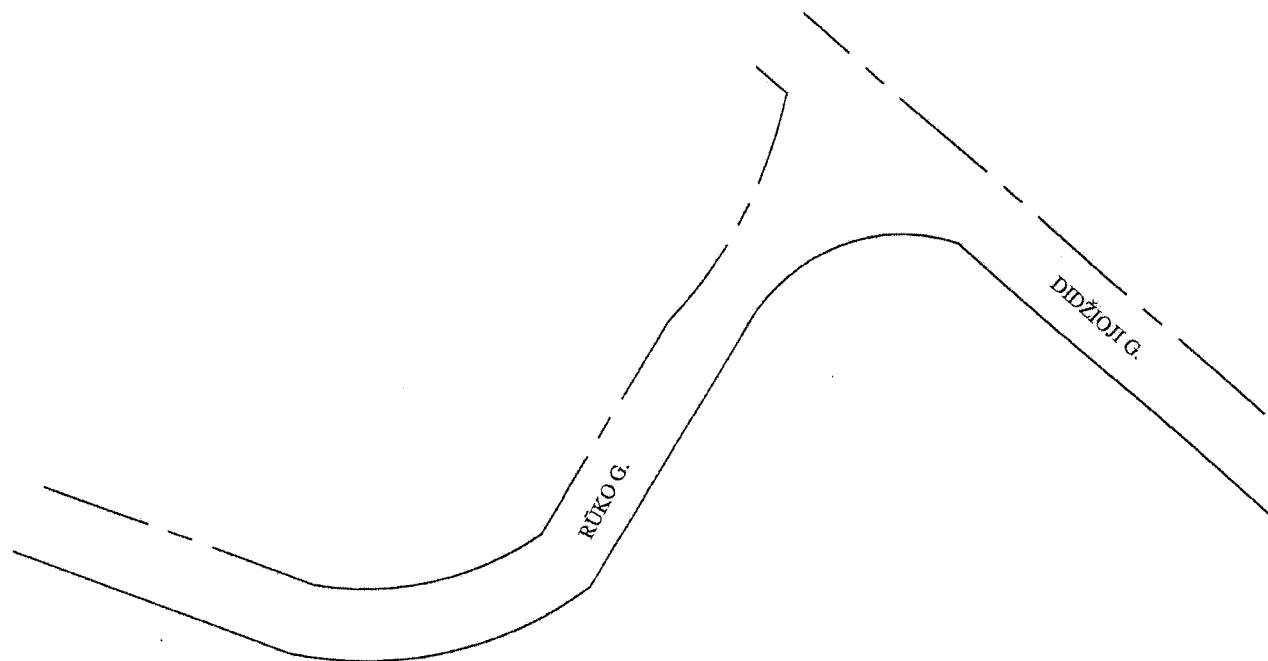
Adresas: Kauno m. sav. Kauno m.



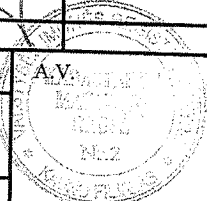
Lapų skaičius: 8

Rūko g. 11K



1046006247



			
Valstybės įmonės Registrų centro Kauno filialas			
Licencijos Nr. G-734-(623), išduota 2008-08-27			
Pareigos	V., pavardė	Parašas	Data
Matininkė	G. Butkutė		2014-05-14
2M-M-320			
Statinių išdėstymo planas		1:500	
Kauno m. sav. Kauno m.			
Sudarytas pagal 2014-05-14 kadastrinių matavimų duomenis			

Pagrindinio pastato, jo dalių ir priestatų kadastro duomenys

Adresas Kauno m. sav, Kauno m.

Unikalus Nr. 4400-2967-9658

Viso pastato			
Bendras plotas: kv. m	13,09	Baigtumo procentas: %	100
Tūris: kub. m	99	Koordinatė X:	6080563
Užstatytas plotas: kv. m	30	Koordinatė Y:	499917
Plotas bruto: kv. m	30	Statinio kategorija:	Ypatingas
Daikto būklė:			

Kadastro duomenys	Pagrindinis pastatas	Rūsys (pusrūsis)	Pastogės patalpos
Duomenys užfiksuoti	2014-05-14	X	X
Žymėjimas	101p		
Paskirtis	Specialioji	X	X
Pavadinimas	Vakarinė patrankų priedanga	X	X
Statybos pradžios metai:	1882		
Statybos pabaigos metai:	1889		
Rekonstravimo pradžios metai:			
Rekonstravimo pabaigos metai:			
Kap. remonto pradžios metai:			
Kap. remonto pabaigos metai:			
Modernizavimo pradžios metai:			
Modernizavimo pabaigos metai:			
Papr. remonto pradžios metai:			
Papr. remonto pabaigos metai:			
Baigtumo procentas: %	100		
Aukštų skaičius:	1		
Tūris: kub. m	99		
Bendras plotas: kv. m	13,09		
Pamatai:	Betonas		
Sienos:	Plytos		
Perdanga:	Plytos		
Stogo konstrukcija:	Šlaitinis		
Stogo danga:	Žolės danga		
Išorės apdaila:	Nėra		
Pertvaros:	Nėra		
Grindys:	Nėra		
Langai:	Nėra		
Durys:	Nėra		
Vidaus apdaila:	Nėra		
Šildymas:	Nėra		
Vandentiekis:	Nėra		
Nuotekų šalinimas:	Nėra		
Dujos:	Nėra		
Karštas vanduo:	Nėra		

22-Geg-2014 13:34:38



* 1 0 4 6 0 2 9 3 8 6 *

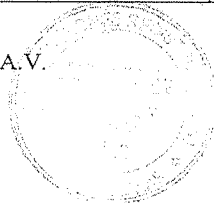
Lapas 1 iš 2

Kadastro duomenys	Pagrindinis pastatas	Rūsys (pusrūsis)	Pastogės patalpos
Elektra:	Nėra		
Viryklė:	Nėra		
Vonios kambarys:	Nėra		
Vėdinimas ir kondicionavimas:	Vėdinimas		

Parengė Matininkė Giedrė Butkutė

BL

A.V.



Valstybės įmonės Registrų centro Kauno filialas

**NEKILNOJAMOJO DAIKTO
KADASTRINIŲ MATAVIMŲ BYLA**

Tomas: 1

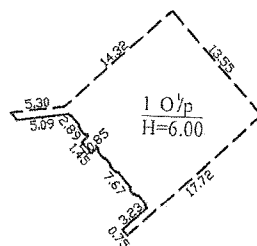
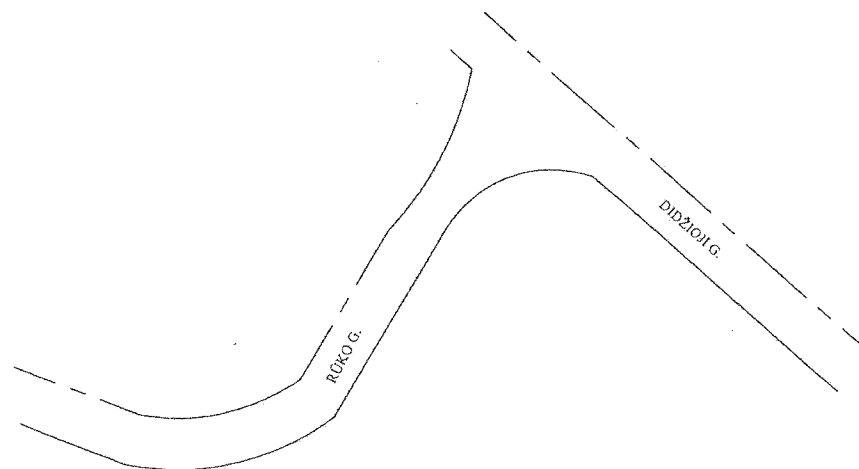
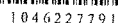
Nekilnojamojo turto objektas: Statinys (statiniai)



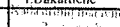

Bylos Nr.:

Registro Nr.: 44/1703246 (Statiniai)

Adresas: Kauno m. sav. Kauno m. *29to g. 11L*

Lapų skaičius: 8



		Valstybės įmonės Registrų centro Kauno filialas	
Kauno Registrų Centras		Licencijos Nr.G-734-(623) išduota 2008-08-27	
Pareigos	V., pavardė	Parašas	Data
Matininė	I. Bakaitienė		2014-05-14
2M-M-1823	 1:500		
Statinių išdėstymo planas			
Kauno m. sav. Kauno m.			
Sudarytas pagal 2014-05-14 kadastrinių matavimų duomenis			

Pagrindinio pastato, jo dalių ir priestatų kadastro duomenys

Adresas Kauno m. sav. Kauno m.

Unikalus Nr. 4400-2967-9647

Viso pastato			
Bendras plotas: kv. m	85,43	Baigtumo procentas: %	100
Tūris: kub. m	1221	Koordinatė X:	6080654
Užstatytas plotas: kv. m	204	Koordinatė Y:	499677
Plotas bruto: kv. m	203	Statinio kategorija:	Ypatingas
Daikto būklė:			

Kadastro duomenys	Pagrindinis pastatas	Rūsys (pusrūsis)	Pastogės patalpos
Duomenys užfiksuoti	2014-05-14	X	X
Žymėjimas	IO1p		
Paskirtis	Specialioji	X	X
Pavadinimas	Baterijos šaudmenų sandėlis	X	X
Statybos pradžios metai:	1882		
Statybos pabaigos metai:	1889		
Rekonstravimo pradžios metai:			
Rekonstravimo pabaigos metai:			
Kap. remonto pradžios metai:			
Kap. remonto pabaigos metai:			
Modernizavimo pradžios metai:			
Modernizavimo pabaigos metai:			
Papr. remonto pradžios metai:			
Papr. remonto pabaigos metai:			
Baigtumo procentas: %	100		
Aukštų skaičius:	1		
Tūris: kub. m	1221		
Bendras plotas: kv. m	85,43		
Pamatai:	Betonas		
Sienos:	Plytos		
Perdanga:	Plytos		
Stogo konstrukcija:	Šlaitinis		
Stogo danga:	Žolės danga		
Išorės apdaila:	Nėra		
Pertvaros:	Plytos		
Grindys:	Nėra		
Langai:	Nėra		
Durys:	Nėra		
Vidaus apdaila:	Nėra		
Šildymas:	Nėra		
Vandentiekis:	Nėra		
Nuotekų šalinimas:	Nėra		
Dujos:	Nėra		
Karštas vanduo:	Nėra		

26-Geg-2014 13:58:47



* 1 0 4 6 0 8 1 8 0 5 *

Lapas 1 iš 2

Kadastro duomenys	Pagrindinis pastatas	Rūsys (pusrūsis)	Pastogės patalpos
Elektra:	Nėra		
Viryklė:	Nėra		
Vonios kambarys:	Nėra		
Vėdinimas ir kondicionavimas:	Vėdinimas		

Parengė Matininkė Inga Bakaitienė

Bakaitienė

A.V.



26-Geg-2014 13:58:47



Lapas 2 iš 2

Valstybės įmonės Registrų centro Kauno filialas

**NEKILNOJAMOJO DAIKTO
KADASTRINIŲ MATAVIMŲ BYLA**

Tomas: 1

Nekilnojamojo turto objektas: Statinys (statiniai)

Bylos Nr.: 19/23455

Registro Nr.: 20/204318 (Statiniai)

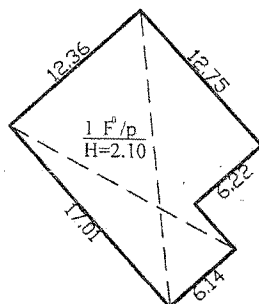
Adresas: Kauno m. sav. Kauno m.

Suomų 7B

Lapų skaičius: 8



1063135213



A. JUOZAPAVIČIAUS PR.

PRAVAŽIAVIMAS

SUOMIŲ G.



Valstybės įmonės Registrų centro Kauno filialas

Licencijos Nr.G-734-(623), išduota 2008-08-27

Pareigos	V., pavardė	Parašas	Data
Matininkė	G.Burkutė		2016-06-07
2M-M-320	Kadastrinių matavimų skyriaus vedėja		
Statinių išdėstymo planas		1:500	A.V.
Kauno m. sav. Kauno m. A. Juozapavičiaus pr. 25			
Sudarytas pagal 2016-06-07 kadastrinių matavimų duomenis			

Kadastro duomenys	Pagrindinis pastatas	Rūsys (pusrūsis)	Pastogės patalpos
Elektra:	Nėra		
Viryklė:	Nėra		
Vonios kambarys:	Nėra		
Vėdinimas ir kondicionavimas:	Nėra		

Parengė Matininkė Giedrė Butkutė



A.V.



Pagrindinio pastato, jo dalių ir priestatų kadastro duomenys

Adresas Kauno m. sav. Kauno m. A. Juozapavičiaus pr. 25


Unikalus Nr. 1991-7002-6010

Pastaba Buvęs 81Flp

Viso pastato			
Bendras plotas: kv. m	138,63	Baigtumo procentas: %	81
Tūris: kub. m	485	Koordinatė X:	6081083
Užstatytas plotas: kv. m	184	Koordinatė Y:	496119
Plotas bruto: kv. m	184	Statinio kategorija:	Neypatingas
Daikto būklė:	Fiziškai pažeistas		

Kadastro duomenys	Pagrindinis pastatas	Rūsų (pusrūsų)	Pastogės patalpos
Duomenys užfiksuoti	2016-06-07	X	X
Žymėjimas	1F0p		
Paskirtis	Sandėliavimo	X	X
Pavadinimas	Sandėlis	X	X
Statybos pradžios metai:	1917		
Statybos pabaigos metai:	1917		
Rekonstravimo pradžios metai:			
Rekonstravimo pabaigos metai:			
Kap. remonto pradžios metai:			
Kap. remonto pabaigos metai:			
Modernizavimo pradžios metai:			
Modernizavimo pabaigos metai:			
Papr. remonto pradžios metai:			
Papr. remonto pabaigos metai:			
Baigtumo procentas: %	81		
Aukštų skaičius:	0		
Tūris: kub. m	485		
Bendras plotas: kv. m	138,63		
Pamatai:	Akmuo		
Sienos:	Plytos		
Perdanga:	Plytos		
Stogo konstrukcija:	Šlaitinis		
Stogo danga:	Žolės danga		
Išorės apdaila:	Nėra		
Pertvaros:	Plytos		
Grindys:	Nėra		
Langai:	Nėra		
Durys:	Nėra		
Vidaus apdaila:	Nėra		
Šildymas:	Nėra		
Vandentiekis:	Nėra		
Nuotekų šalinimas:	Nėra		
Dujos:	Nėra		
Karštas vanduo:	Nėra		

10-Bir-2016 10:09:28



* 1 0 6 3 1 3 5 2 4 4 *

Lapas 1 iš 2



VALSTYBĖS ĮMONĖ REGISTRŲ CENTRAS

Vinco Kudirkos g. 18-3, 03105 Vilnius, tel. (8 5) 2688 262, faks. (8 5) 2688 311, el.p. info@registrucentras.lt

NEKILNOJAMOJO TURTO REGISTRO CENTRINIO DUOMENŲ BANKO IŠRAŠAS

2017-03-27 13:30:14

1. Nekilnojamojo turto registre įregistruotas turtas:

Registro Nr.: **20/204318**

Registro tipas: **Statiniai**

Sudarymo data: **1993-09-30**

Adresas: **Kaunas, Suomių g. 7B**

Registro tvarkytojas: **Valstybės įmonės Registrų centro Kauno filialas**

2. Nekilnojamieji daiktai:

2.1.

Pastatas - Sandėlis

Unikalus daikto numeris: **1991-7002-6010**

Daikto pagrindinė naudojimo paskirtis: **Sandėliavimo**

Pažymėjimas plane: **1F0p**

Būklė: **Fiziškai pažeistas**

Statybos pradžios metai: **1917**

Statybos pabaigos metai: **1917**

Statinio kategorija: **Neypatingas**

Baigtumo procentas: **81 %**

Šildymas: **Nėra**

Vandentiekis: **Nėra**

Nuotekų šalinimas: **Nėra**

Dujos: **Nėra**

Sienos: **Plytos**

Stogo danga: **Žolės danga**

Aukštų skaičius: **0**

Bendras plotas: **138.63 kv. m**

Tūris: **485 kub. m**

Užstatytas plotas: **184.00 kv. m**

Negyvenamosios paskirties patalpų

skaičius: **4**

Koordinatė X: **6081083**

Koordinatė Y: **496119**

Atkūrimo sąnaudos (statybos vertė): **30100 Eur**

Fizinio nusidėvėjimo procentas: **80 %**

Atkuriamoji vertė: **6010 Eur**

Vidutinė rinkos vertė: **3130 Eur**

Vidutinės rinkos vertės nustatymo būdas: **Atkuriamoji vertė**

Vidutinės rinkos vertės nustatymo data: **2016-06-07**

Kadastro duomenų nustatymo data: **2016-06-07**

3. Daikto priklausiniai iš kito registro: įrašų nėra

4. Nuosavybė:

4.1.

Nuosavybės teisė

Savininkas: **LIETUVOS RESPUBLIKA, a.k. 111105555**

Daiktas: **pastatas Nr. 1991-7002-6010, aprašytas p. 2.1.**

Įregistravimo pagrindas: **1992-11-27 Lietuvos Respublikos Vyriausybės nutarimas Nr. 906**

Įrašas galioja: **Nuo 2016-09-28**

5. Valstybės ir savivaldybių žemės patikėjimo teisė: įrašų nėra

6. Kitos daiktinės teisės:

6.1.

Turto patikėjimo teisė

Patikėtinis: **KAUNO MIESTO SAVIVALDYBĖ, a.k. 111106319**

Daiktas: pastatas Nr. 1991-7002-6010, aprašytas p. 2.1.
[registravimo pagrindas: 1992-11-27 Lietuvos Respublikos Vyriausybės nutarimas
Nr. 906
[rašas galioja: Nuo 2016-09-28

7. Juridiniai faktai: įrašų nėra

8. Žymos: įrašų nėra

9. Specialiosios žemės ir miško naudojimo sąlygos: įrašų nėra

10. Daikto registravimas ir kadastro žymos:

10.1.

Kadastrinius matavimus atliko (kadastro žyma)

GIEDRĖ BUTKUTĖ

Daiktas: pastatas Nr. 1991-7002-6010, aprašytas p. 2.1.

[registravimo pagrindas: 2008-06-11 Kvalifikacijos pažymėjimas Nr. 2M-M-320

2016-06-07 Nekilnojamojo daikto kadastro duomenų byla

[rašas galioja: Nuo 2016-09-28

10.2.

Suformuotas naujas (daikto registravimas)

Daiktas: pastatas Nr. 1991-7002-6010, aprašytas p. 2.1.

[registravimo pagrindas: 2016-06-07 Nekilnojamojo daikto kadastro duomenų byla

[rašas galioja: Nuo 2016-09-28

11. Registro pastabos ir nuorodos:

Buvęs adresas Kauno m. A. Juozapavičiaus pr. 25. Adresas patikslintas pagal 2016-08-02 Adresų registro duomenis.

12. Kita informacija:

Archyvinės bylos Nr.: 19/23455

13. Informacija apie duomenų sandoriui tikslinimą: įrašų nėra

2017-03-27 13:30:14

Dokumentą atspausdino

ANDRIUS PAŠKEVIČIUS



VALSTYBĖS ĮMONĖ REGISTRŲ CENTRAS

Vinco Kudirkos g. 18-3, 03105 Vilnius, tel. (8 5) 2688 262, faks. (8 5) 2688 311, el.p. info@registrucentras.lt

NEKILNOJAMOJO TURTO REGISTRO CENTRINIO DUOMENŲ BANKO IŠRAŠAS

2017-03-27 13:36:03

1. Nekilnojamojo turto registre įregistruotas turtas:

Registro Nr.: **20/211026**
Registro tipas: **Statiniai**
Sudarymo data: **1995-11-24**
Adresas: **Kaunas, Rūko g. 11**
Registro tvarkytojas: **Valstybės įmonės Registrų centro Kauno filialas**

2. Nekilnojamieji daiktai:

2.1. **Pastatas - Kareivinės su poterna**
Aprašymas / pastabos: **(Buvęs 1F1p)**
Unikalus daikto numeris: **1997-5019-2015**
Daikto pagrindinė naudojimo paskirtis: **Specialioji**
Pažymėjimas plane: **101p**
Statybos pradžios metai: **1889**
Statybos pabaigos metai: **1975**
Statinio kategorija: **Ypatingas**
Baigtumo procentas: **100 %**
Šildymas: **Nėra**
Vandentiekis: **Nėra**
Nuotekų šalinimas: **Nėra**
Dujos: **Nėra**
Sienos: **Plytos**
Stogo danga: **Žolės danga**
Aukštų skaičius: **1**
Bendras plotas: **1142.71 kv. m**
Pagrindinis plotas: **1142.71 kv. m**
Tūris: **10284 kub. m**
Užstatytas plotas: **1714.00 kv. m**
Koordinatė X: **6080637**
Koordinatė Y: **500024**
Atkūrimo sąnaudos (statybos vertė): **642088 Eur**
Fizinio nusidėvėjimo procentas: **70 %**
Atkuriamoji vertė: **417342 Eur**
Vidutinė rinkos vertė: **208526 Eur**
Vidutinės rinkos vertės nustatymo būdas: **Atkuriamoji vertė**
Vidutinės rinkos vertės nustatymo data: **2014-04-22**
Kadastro duomenų nustatymo data: **2014-04-22**

3. Daikto priklausiniai iš kito registro: įrašų nėra

4. Nuosavybė:

4.1. **Nuosavybės teisė**
Savininkas: **LIETUVOS RESPUBLIKA, a.k. 111105555**
Daiktas: **pastatas Nr. 1997-5019-2015, aprašytas p. 2.1.**
Įregistravimo pagrindas: **1993-09-20 Priėmimo - perdavimo aktas Nr. 250**
1994-11-02 Priėmimo - perdavimo aktas
Įrašas galioja: **Nuo 2009-09-29**

5. Valstybės ir savivaldybių žemės patikėjimo teisė: įrašų nėra

6. Kitos daiktinės teisės:

6.1. **Turto patikėjimo teisė**
Patikėtinis: **KAUNO MIESTO SAVIVALDYBĖ, a.k. 111106319**
Daiktas: **pastatas Nr. 1997-5019-2015, aprašytas p. 2.1.**

[registravimo pagrindas: 1993-09-20 Priėmimo - perdavimo aktas Nr. 250
1994-11-02 Priėmimo - perdavimo aktas
[rašas galioja: Nuo 2009-09-29

7. Juridiniai faktai:

- 7.1. Nekilnojamasis daiktas įrašytas į nekilnojamųjų kultūros vertybių registrą
Daiktas: pastatas Nr. 1997-5019-2015, aprašytas p. 2.1.
[registravimo pagrindas: 2002-06-03 Kultūros vertybių apsaugos departamento raštas Nr. 06-14-510
[rašas galioja: Nuo 2002-06-12

8. Žymos: įrašų nėra

9. Specialiosios žemės ir miško naudojimo sąlygos: įrašų nėra

10. Daikto registravimas ir kadastro žymos:

- 10.1. Kadastro duomenų tikslinimas (daikto registravimas)
Daiktas: pastatas Nr. 1997-5019-2015, aprašytas p. 2.1.
[registravimo pagrindas: 2014-04-22 Nekilnojamojo daikto kadastro duomenų byla
[rašas galioja: Nuo 2014-05-29
- 10.2. Kadastrinius matavimus atliko (kadastro žyma)
Valstybės įmonės Registrų centro Kauno filialas, a.k. 135040952
Daiktas: pastatas Nr. 1997-5019-2015, aprašytas p. 2.1.
[registravimo pagrindas: 2014-04-22 Nekilnojamojo daikto kadastro duomenų byla
Kvalifikacijos pažymėjimas Nr. 2M-M-1820
[rašas galioja: Nuo 2014-05-29
- 10.3. Suformuotas naujas (daikto registravimas)
Daiktas: pastatas Nr. 1997-5019-2015, aprašytas p. 2.1.
[registravimo pagrindas: 1993-09-20 Priėmimo - perdavimo aktas Nr. 250
1994-11-02 Priėmimo - perdavimo aktas
[rašas galioja: Nuo 2009-04-27

11. Registro pastabos ir nuorodos:

Buvęs adresas Kauno m., Rūko g. 3. Adresas patikslintas Adresų registro duomenimis

12. Kita informacija:

Archyvinės bylos Nr.: 19/24359

13. Informacija apie duomenų sandoriui tikslinimą: įrašų nėra

2017-03-27 13:36:03



VALSTYBĖS ĮMONĖ REGISTRŲ CENTRAS
Vinco Kudirkos g. 18-3, 03105 Vilnius, tel. (8 5) 2688 262, faks. (8 5) 2688 311, el.p. info@registrucentras.lt

NEKILNOJAMOJO TURTO REGISTRO CENTRINIO DUOMENŲ BANKO IŠRAŠAS

2017-03-27 13:35:27

1. Nekilnojamojo turto registre įregistruotas turtas:

Registro Nr.: **44/1716150**
Registro tipas: **Statiniai**
Sudarymo data: **2014-06-30**
Adresas: **Kaunas, Rūko g. 11**
Registro tvarkytojas: **Valstybės įmonės Registrų centro Kauno filialas**

2. Nekilnojamieji daiktai:

2.1. **Kiti inžineriniai statiniai - Kauno tvirtovės 5-ojo forto gynybinė siena**
Unikalus daikto numeris: **4400-3006-9600**
Daikto pagrindinė naudojimo paskirtis: **Kiti inžineriniai statiniai**
Pažymėjimas plane: **t**
Statybos pradžios metai: **1882**
Statybos pabaigos metai: **1889**
Statinio kategorija: **Ypatingas**
Baigtumo procentas: **100 %**
Aukštis: **5.00 m**
Ilgis: **1020.00 m**
Medžiaga: **Plytos**
Atkūrimo sąnaudos (statybos vertė): **1934951 Eur**
Fizinio nusidėvėjimo procentas: **75 %**
Atkuriamoji vertė: **483665 Eur**
Vidutinė rinkos vertė: **483665 Eur**
Vidutinės rinkos vertės nustatymo būdas: **Atkuriamoji vertė**
Vidutinės rinkos vertės nustatymo data: **2014-06-25**
Kadastro duomenų nustatymo data: **2014-06-25**

3. Daikto priklausiniai iš kito registro: įrašų nėra

4. Nuosavybė:

4.1. **Nuosavybės teisė**
Savininkas: **LIETUVOS RESPUBLIKA, a.k. 111105555**
Daiktas: **kiti statiniai Nr. 4400-3006-9600, aprašyti p. 2.1.**
Įregistravimo pagrindas: **1993-09-20 Priėmimo - perdavimo aktas Nr. 250**
Įrašas galioja: **Nuo 2014-11-24**

5. Valstybės ir savivaldybių žemės patikėjimo teisė: įrašų nėra

6. Kitos daiktinės teisės:

6.1. **Turto patikėjimo teisė**
Patikėtinis: **KAUNO MIESTO SAVIVALDYBĖ, a.k. 111106319**
Daiktas: **kiti statiniai Nr. 4400-3006-9600, aprašyti p. 2.1.**
Įregistravimo pagrindas: **1993-09-20 Priėmimo - perdavimo aktas Nr. 250**
Įrašas galioja: **Nuo 2014-11-24**

7. Juridiniai faktai: įrašų nėra

8. Žymos: įrašų nėra

9. Specialiosios žemės ir miško naudojimo sąlygos: įrašų nėra

10. Daikto registravimas ir kadastro žymos:

10.1.

Kadastrinius matavimus atliko (kadastro žyma)
Valstybės įmonės Registrų centro Kauno filialas, a.k.
135040952

Daiktas: kiti statiniai Nr. 4400-3006-9600, aprašyti p. 2.1.
Įregistravimo pagrindas: 2014-06-25 Nekilnojamojo daikto kadastro duomenų byla
Kvalifikacijos pažymėjimas Nr. 2M-M-186
Įrašas galioja: Nuo 2014-11-24

10.2.

Suformuotas naujas (daikto registravimas)
Daiktas: kiti statiniai Nr. 4400-3006-9600, aprašyti p. 2.1.
Įregistravimo pagrindas: 1993-09-20 Priėmimo - perdavimo aktas Nr. 250
2014-06-25 Nekilnojamojo daikto kadastro duomenų byla
Įrašas galioja: Nuo 2014-11-24

11. Registro pastabos ir nuorodos:

Adresas patikslintas pagal Adresų registro duomenis.

12. Kita informacija: įrašų nėra

13. Informacija apie duomenų sandoriui tikslinimą: įrašų nėra

2017-03-27 13:35:27

Dokumentą atspausdino

ANDRIUS PAŠKEVIČIUS



VALSTYBĖS ĮMONĖ REGISTRŲ CENTRAS

Vinco Kudirkos g. 18-3, 03105 Vilnius, tel. (8 5) 2688 262, faks. (8 5) 2688 311, el.p. info@registrucentras.lt

NEKILNOJAMOJO TURTO REGISTRO CENTRINIO DUOMENŲ BANKO IŠRAŠAS

2017-03-27 13:36:38

1. Nekilnojamojo turto registre įregistruotas turtas:

Registro Nr.: 20/226943

Registro tipas: Statiniai

Sudarymo data: 1996-02-20

Adresas: Kaunas, Rūko g. 11A

Registro tvarkytojas: Valstybės įmonės Registrų centro Kauno filialas

2. Nekilnojamieji daiktai:

2.1.

Pastatas - Poterna Nr. 1

Aprašymas / pastabos: (Buvęs 1F0p)

Unikalus daikto numeris: 1999-6013-2016

Daikto pagrindinė naudojimo paskirtis: Specialioji

Pažymėjimas plane: 101p

Statybos pradžios metai: 1900

Statybos pabaigos metai: 1900

Statinio kategorija: Ypatingas

Baigtumo procentas: 100 %

Šildymas: Nėra

Vandentiekis: Nėra

Nuotekų šalinimas: Nėra

Dujos: Nėra

Sienos: Plytos

Stogo danga: Žolės danga

Aukštų skaičius: 1

Bendras plotas: 88.20 kv. m

Pagrindinis plotas: 88.20 kv. m

Tūris: 480 kub. m

Užstatytas plotas: 137.00 kv. m

Koordinatė X: 6080669

Koordinatė Y: 500068

Atkūrimo sąnaudos (statybos vertė): 91230 Eur

Fizinio nusidėvėjimo procentas: 70 %

Atkuriamoji vertė: 27369 Eur

Vidutinė rinkos vertė: 11498 Eur

Vidutinės rinkos vertės nustatymo būdas: Atkuriamoji vertė

Vidutinės rinkos vertės nustatymo data: 2014-04-22

Kadastro duomenų nustatymo data: 2014-04-22

3. Daikto priklausiniai iš kito registro: įrašų nėra

4. Nuosavybė:

4.1.

Nuosavybės teisė

Savininkas: LIETUVOS RESPUBLIKA, a.k. 111105555

Daiktas: pastatas Nr. 1999-6013-2016, aprašytas p. 2.1.

Įregistravimo pagrindas: 1993-09-20 Priėmimo - perdavimo aktas Nr. 250

1994-11-02 Priėmimo - perdavimo aktas

Įrašas galioja: Nuo 2009-09-29

5. Valstybės ir savivaldybių žemės patikėjimo teisė: įrašų nėra

6. Kitos daiktinės teisės :

6.1.

Turto patikėjimo teisė

Patikėtinis: KAUNO MIESTO SAVIVALDYBĖ, a.k. 111106319

Daiktas: pastatas Nr. 1999-6013-2016, aprašytas p. 2.1.

[registravimo pagrindas: 1993-09-20 Priėmimo - perdavimo aktas Nr. 250
1994-11-02 Priėmimo - perdavimo aktas
[rašas galioja: Nuo 2009-09-29

7. Juridiniai faktai:

- 7.1. Nekilnojamasis daiktas yra nekilnojamųjų kultūros vertybių teritorijoje (jų apsaugos zonoje)
Daiktas: pastatas Nr. 1999-6013-2016, aprašytas p. 2.1.
[registravimo pagrindas: 2002-03-22 Kultūros vertybių apsaugos departamento įsakymas Nr. Į-059
Aprašymas: 2013-04-18, Kultūros paveldo departamento pranešimo Nr. 04-26, nekilnojamojo daikto kodas 26353.
[rašas galioja: Nuo 2013-04-19

8. Žymos: [rašų nėra

9. Specialiosios žemės ir miško naudojimo sąlygos: [rašų nėra

10. Daikto registravimas ir kadastro žymos:

- 10.1. Kadastro duomenų tikslinimas (daikto registravimas)
Daiktas: pastatas Nr. 1999-6013-2016, aprašytas p. 2.1.
[registravimo pagrindas: 2014-04-22 Nekilnojamojo daikto kadastro duomenų byla
[rašas galioja: Nuo 2014-05-29
- 10.2. Kadastrinius matavimus atliko (kadastro žyma)
Valstybės įmonės Registrų centro Kauno filialas, a.k. 135040952
Daiktas: pastatas Nr. 1999-6013-2016, aprašytas p. 2.1.
[registravimo pagrindas: 2014-04-22 Nekilnojamojo daikto kadastro duomenų byla
Kvalifikacijos pažymėjimas Nr. 2M-M-1820
[rašas galioja: Nuo 2014-05-29
- 10.3. Suformuotas naujas (daikto registravimas)
Daiktas: pastatas Nr. 1999-6013-2016, aprašytas p. 2.1.
[registravimo pagrindas: 1993-09-20 Priėmimo - perdavimo aktas Nr. 250
1994-11-02 Priėmimo - perdavimo aktas
[rašas galioja: Nuo 2009-04-27

11. Registro pastabos ir nuorodos:

Buvęs adresas Kauno m. Rūko g. 11. Adresas patikslintas pagal Adresų registro duomenis.

12. Kita informacija:

Archyvinės bylos Nr.: 19/26143

13. Informacija apie duomenų sandoriui tikslinimą: [rašų nėra

2017-03-27 13:36:38



VALSTYBĖS ĮMONĖ REGISTRŲ CENTRAS

Vinco Kudirkos g. 18-3, 03105 Vilnius, tel. (8 5) 2688 262, faks. (8 5) 2688 311, el.p. info@registrucentras.lt

NEKILNOJAMOJO TURTO REGISTRO CENTRINIO DUOMENŲ BANKO IŠRAŠAS

2017-03-27 13:37:15

1. Nekilnojamojo turto registre įregistruotas turtas:

Registro Nr.: 20/226924
Registro tipas: **Statiniai**
Sudarymo data: 1996-03-24
Adresas: **Kaunas, Rūko g. 11B**
Registro tvarkytojas: **Valstybės įmonės Registrų centro Kauno filialas**

2. Nekilnojamieji daiktai:

2.1. **Pastatas - Poterna Nr. 3**

Aprašymas / pastabos: **(Buvęs 1F0p)**
Unikalus daikto numeris: **1999-6012-9011**
Daikto pagrindinė naudojimo paskirtis: **Specialioji**
Pažymėjimas plane: **101p**
Statybos pradžios metai: **1900**
Statybos pabaigos metai: **1900**
Statinio kategorija: **Ypatingas**
Baigtumo procentas: **100 %**
Šildymas: **Nėra**
Vandentiekis: **Nėra**
Nuotekų šalinimas: **Nėra**
Dujos: **Nėra**
Sienos: **Plytos**
Stogo danga: **Žolės danga**
Aukštų skaičius: **1**
Bendras plotas: **75.40 kv. m**
Pagrindinis plotas: **75.40 kv. m**
Tūris: **625 kub. m**
Užstatytas plotas: **139.00 kv. m**
Koordinatė X: **6080727**
Koordinatė Y: **500069**
Atkūrimo sąnaudos (statybos vertė): **102236 Eur**
Fizinio nusidėvėjimo procentas: **70 %**
Atkuriamoji vertė: **30700 Eur**
Vidutinė rinkos vertė: **12888 Eur**
Vidutinės rinkos vertės nustatymo būdas: **Atkuriamoji vertė**
Vidutinės rinkos vertės nustatymo data: **2014-04-22**
Kadastro duomenų nustatymo data: **2014-04-22**

3. Daikto priklausiniai iš kito registro: įrašų nėra

4. Nuosavybė:

4.1.

Nuosavybės teisė
Savininkas: **LIETUVOS RESPUBLIKA, a.k. 111105555**
Daiktas: **pastatas Nr. 1999-6012-9011, aprašytas p. 2.1.**
Įregistravimo pagrindas: **1993-09-20 Priėmimo - perdavimo aktas Nr. 250**
1994-11-02 Priėmimo - perdavimo aktas
Įrašas galioja: **Nuo 2009-09-29**

5. Valstybės ir savivaldybių žemės patikėjimo teisė: įrašų nėra

6. Kitos daiktinės teisės:

6.1.

Turto patikėjimo teisė
Patikėtinis: **KAUNO MIESTO SAVIVALDYBĖ, a.k. 111106319**
Daiktas: **pastatas Nr. 1999-6012-9011, aprašytas p. 2.1.**

[registravimo pagrindas: 1993-09-20 Priėmimo - perdavimo aktas Nr. 250
1994-11-02 Priėmimo - perdavimo aktas
[rašas galioja: Nuo 2009-09-29

7. Juridiniai faktai:

- 7.1. Nekilnojamasis daiktas yra nekilnojamųjų kultūros vertybių teritorijoje (jų apsaugos zonoje)
Daiktas: pastatas Nr. 1999-6012-9011, aprašytas p. 2.1.
[registravimo pagrindas: 2002-03-22 Kultūros vertybių apsaugos departamento įsakymas Nr. Į-059
Aprašymas: 2013-04-18, Kultūros paveldo departamento pranešimo Nr. 04-26, nekilnojamojo daikto kodas 26353.
[rašas galioja: Nuo 2013-04-19

8. Žymos: [rašų nėra

9. Specialiosios žemės ir miško naudojimo sąlygos: [rašų nėra

10. Daikto registravimas ir kadastro žymos:

- 10.1. Kadastro duomenų tikslinimas (daikto registravimas)
Daiktas: pastatas Nr. 1999-6012-9011, aprašytas p. 2.1.
[registravimo pagrindas: 2014-04-22 Nekilnojamojo daikto kadastro duomenų byla
[rašas galioja: Nuo 2014-05-29
- 10.2. Kadastrinius matavimus atliko (kadastro žyma)
Valstybės įmonės Registrų centro Kauno filialas, a.k. 135040952
Daiktas: pastatas Nr. 1999-6012-9011, aprašytas p. 2.1.
[registravimo pagrindas: 2014-04-22 Nekilnojamojo daikto kadastro duomenų byla
Kvalifikacijos pažymėjimas Nr. 2M-M-1820
[rašas galioja: Nuo 2014-05-29
- 10.3. Suformuotas naujas (daikto registravimas)
Daiktas: pastatas Nr. 1999-6012-9011, aprašytas p. 2.1.
[registravimo pagrindas: 1993-09-20 Priėmimo - perdavimo aktas Nr. 250
1994-11-02 Priėmimo - perdavimo aktas
[rašas galioja: Nuo 2009-04-27

11. Registro pastabos ir nuorodos:

Buvęs adresas Kauno m., Rūko g. 5. Adresas patikslintas Adresų registro duomenimis

12. Kita informacija:

Archyvinės bylos Nr.: 19/26145

13. Informacija apie duomenų sandoriui tikslinimą: [rašų nėra

2017-03-27 13:37:15



VALSTYBĖS ĮMONĖ REGISTRŲ CENTRAS

Vinco Kudirkos g. 18-3, 03105 Vilnius, tel. (8 5) 2688 262, faks. (8 5) 2688 311, el.p. info@registrucentras.lt

NEKILNOJAMOJO TURTO REGISTRO CENTRINIO DUOMENŲ BANKO IŠRAŠAS

2017-03-27 13:34:18

1. Nekilnojamojo turto registre įregistruotas turtas:

Registro Nr.: **44/1703249**

Registro tipas: **Statiniai**

Sudarymo data: **2014-05-14**

Adresas: **Kaunas, Rūko g. 11C**

Registro tvarkytojas: **Valstybės įmonės Registrų centro Kauno filialas**

2. Nekilnojamieji daiktai:

2.1.

Pastatas - Kairioji rytinė patrankų priedanga

Unikalus daikto numeris: **4400-2967-9690**

Daikto pagrindinė naudojimo paskirtis: **Specialioji**

Pažymėjimas plane: **101p**

Statybos pradžios metai: **1882**

Statybos pabaigos metai: **1889**

Statinio kategorija: **Ypatingas**

Baigtumo procentas: **100 %**

Šildymas: **Nėra**

Vandentiekis: **Nėra**

Nuotekų šalinimas: **Nėra**

Dujos: **Nėra**

Sienos: **Plytos**

Stogo danga: **Žolės danga**

Aukštų skaičius: **1**

Bendras plotas: **12.66 kv. m**

Pagrindinis plotas: **12.66 kv. m**

Tūris: **96 kub. m**

Užstatytas plotas: **29.00 kv. m**

Koordinatė X: **6080760**

Koordinatė Y: **500101**

Atkūrimo sąnaudos (statybos vertė): **17841 Eur**

Fizinio nusidėvėjimo procentas: **70 %**

Atkuriamoji vertė: **5358 Eur**

Vidutinė rinkos vertė: **2250 Eur**

Vidutinės rinkos vertės nustatymo būdas: **Atkuriamoji vertė**

Vidutinės rinkos vertės nustatymo data: **2014-05-14**

Kadastro duomenų nustatymo data: **2014-05-14**

3. Daikto priklausiniai iš kito registro: įrašų nėra

4. Nuosavybė:

4.1.

Nuosavybės teisė

Savininkas: **LIETUVOS RESPUBLIKA, a.k. 111105555**

Daiktas: **pastatas Nr. 4400-2967-9690, aprašytas p. 2.1.**

Įregistravimo pagrindas: **1993-09-20 Priėmimo - perdavimo aktas Nr. 250**

Įrašas galioja: **Nuo 2014-11-24**

5. Valstybės ir savivaldybių žemės patikėjimo teisė: įrašų nėra

6. Kitos daiktinės teisės:

6.1.

Turto patikėjimo teisė

Patikėtinis: **KAUNO MIESTO SAVIVALDYBĖ, a.k. 111106319**

Daiktas: **pastatas Nr. 4400-2967-9690, aprašytas p. 2.1.**

Įregistravimo pagrindas: **1993-09-20 Priėmimo - perdavimo aktas Nr. 250**

Įrašas galioja: **Nuo 2014-11-24**

7. Juridiniai faktai: įrašų nėra

8. Žymos: įrašų nėra

9. Specialiosios žemės ir miško naudojimo sąlygos: įrašų nėra

10. Daikto registravimas ir kadastro žymos:

10.1.

Kadastrinius matavimus atliko (kadastro žyma)
Valstybės įmonės Registrų centro Kauno filialas, a.k.
135040952

Daiktas: pastatas Nr. 4400-2967-9690, aprašytas p. 2.1.
Įregistravimo pagrindas: 2014-05-14 Nekilnojamojo daikto kadastro duomenų byla
Kvalifikacijos pažymėjimas Nr. 2M-M-320
Įrašas galioja: Nuo 2014-11-24

10.2.

Suformuotas naujas (daikto registravimas)
Daiktas: pastatas Nr. 4400-2967-9690, aprašytas p. 2.1.
Įregistravimo pagrindas: 1993-09-20 Priėmimo - perdavimo aktas Nr. 250
2014-05-14 Nekilnojamojo daikto kadastro duomenų byla
Įrašas galioja: Nuo 2014-11-24

11. Registro pastabos ir nuorodos:

Adresas patikslintas pagal Adresų registro duomenis.

12. Kita informacija: įrašų nėra

13. Informacija apie duomenų sandoriui tikslinimą: įrašų nėra

2017-03-27 13:34:18

Dokumentą atspausdino

ANDRIUS PAŠKEVIČIUS



VALSTYBĖS ĮMONĖ REGISTRŲ CENTRAS

Vinco Kudirkos g. 18-3, 03105 Vilnius, tel. (8 5) 2688 262, faks. (8 5) 2688 311, el.p. info@registrucentras.lt

NEKILNOJAMOJO TURTO REGISTRO CENTRINIO DUOMENŲ BANKO IŠRAŠAS

2017-03-27 13:33:33

1. Nekilnojamojo turto registre įregistruotas turtas:

Registro Nr.: **44/1703248**
Registro tipas: **Statiniai**
Sudarymo data: **2014-05-14**
Adresas: **Kaunas, Rūko g. 11D**
Registro tvarkytojas: **Valstybės įmonės Registrų centro Kauno filialas**

2. Nekilnojamieji daiktai:

2.1.

Pastatas - Šaudymo galerija

Unikalus daikto numeris: **4400-2967-9669**

Daikto pagrindinė naudojimo paskirtis: **Specialioji**

Pažymėjimas plane: **101p**

Statybos pradžios metai: **1882**

Statybos pabaigos metai: **1889**

Statinio kategorija: **Ypatingas**

Baigtumo procentas: **100 %**

Šildymas: **Nėra**

Vandentiekis: **Nėra**

Nuotekų šalinimas: **Nėra**

Dujos: **Nėra**

Sienos: **Plytos**

Stogo danga: **Žolės danga**

Aukštų skaičius: **1**

Bendras plotas: **37.25 kv. m**

Pagrindinis plotas: **37.25 kv. m**

Tūris: **365 kub. m**

Užstatytas plotas: **100.00 kv. m**

Koordinatė X: **6080776**

Koordinatė Y: **500067**

Atkūrimo sąnaudos (statybos vertė): **72695 Eur**

Fizinio nusidėvėjimo procentas: **70 %**

Atkuriamoji vertė: **21779 Eur**

Vidutinė rinkos vertė: **9152 Eur**

Vidutinės rinkos vertės nustatymo būdas: **Atkuriamoji vertė**

Vidutinės rinkos vertės nustatymo data: **2014-05-14**

Kadastro duomenų nustatymo data: **2014-05-14**

2.2.

Kiti inžineriniai statiniai - Eskarpinė siena

Unikalus daikto numeris: **4400-2975-4116**

Daikto pagrindinė naudojimo paskirtis: **Kiti inžineriniai statiniai**

Pažymėjimas plane: **t1**

Statybos pradžios metai: **1882**

Statybos pabaigos metai: **1889**

Statinio kategorija: **Ypatingas**

Baigtumo procentas: **100 %**

Aukštis: **3.00 m**

Ilgis: **93.00 m**

Medžiaga: **Plytos**

Atkūrimo sąnaudos (statybos vertė): **15205 Eur**

Fizinio nusidėvėjimo procentas: **75 %**

Atkuriamoji vertė: **3794 Eur**

Vidutinė rinkos vertė: **3794 Eur**

Vidutinės rinkos vertės nustatymo būdas: **Atkuriamoji vertė**

Vidutinės rinkos vertės nustatymo data: **2014-05-14**

Kadastro duomenų nustatymo data: **2014-05-14**

3. Daikto priklausiniai iš kito registro: įrašų nėra

4. Nuosavybė:

4.1.

Nuosavybės teisė

Savininkas: LIETUVOS RESPUBLIKA, a.k. 111105555

Daiktas: pastatas Nr. 4400-2967-9669, aprašytas p. 2.1.

kiti statiniai Nr. 4400-2975-4116, aprašyti p. 2.2.

Įregistravimo pagrindas: 1993-09-20 Priėmimo - perdavimo aktas Nr. 250

Įrašas galioja: Nuo 2014-11-24

5. Valstybės ir savivaldybių žemės patikėjimo teisė: įrašų nėra

6. Kitos daiktinės teisės :

6.1.

Turto patikėjimo teisė

Patikėtinis: KAUNO MIESTO SAVIVALDYBĖ, a.k. 111106319

Daiktas: pastatas Nr. 4400-2967-9669, aprašytas p. 2.1.

kiti statiniai Nr. 4400-2975-4116, aprašyti p. 2.2.

Įregistravimo pagrindas: 1993-09-20 Priėmimo - perdavimo aktas Nr. 250

Įrašas galioja: Nuo 2014-11-24

7. Juridiniai faktai: įrašų nėra

8. Žymos: įrašų nėra

9. Specialiosios žemės ir miško naudojimo sąlygos: įrašų nėra

10. Daikto registravimas ir kadastro žymos:

10.1.

Kadastrinius matavimus atliko (kadastro žyma)

Valstybės įmonės Registrų centro Kauno filialas, a.k. 135040952

Daiktas: pastatas Nr. 4400-2967-9669, aprašytas p. 2.1.

kiti statiniai Nr. 4400-2975-4116, aprašyti p. 2.2.

Įregistravimo pagrindas: 2014-05-14 Nekilnojamojo daikto kadastro duomenų byla
Kvalifikacijos pažymėjimas Nr. 2M-M-1823

Įrašas galioja: Nuo 2014-11-24

10.2.

Suformuotas naujas (daikto registravimas)

Daiktas: pastatas Nr. 4400-2967-9669, aprašytas p. 2.1.

kiti statiniai Nr. 4400-2975-4116, aprašyti p. 2.2.

Įregistravimo pagrindas: 1993-09-20 Priėmimo - perdavimo aktas Nr. 250

2014-05-14 Nekilnojamojo daikto kadastro duomenų byla

Įrašas galioja: Nuo 2014-11-24

11. Registro pastabos ir nuorodos:

Adresas patikslintas pagal Adresų registro duomenis.

12. Kita informacija: įrašų nėra

13. Informacija apie duomenų sandoriui tikslinimą: įrašų nėra

2017-03-27 13:33:33

Dokumentą atspausdino

ANDRIUS PAŠKEVIČIUS



VALSTYBĖS ĮMONĖ REGISTRŲ CENTRAS

Vinco Kudirkos g. 18-3, 03105 Vilnius, tel. (8 5) 2688 262, faks. (8 5) 2688 311, el.p. info@registrucentras.lt

NEKILNOJAMOJO TURTO REGISTRO CENTRINIO DUOMENŲ BANKO IŠRAŠAS

2017-03-27 13:31:28

1. Nekilnojamojo turto registre įregistruotas turtas:

Registro Nr.: **44/1703245**
Registro tipas: **Statiniai**
Sudarymo data: **2014-05-14**
Adresas: **Kaunas, Rūko g. 11E**
Registro tvarkytojas: **Valstybės įmonės Registrų centro Kauno filialas**

2. Nekilnojamieji daiktai:

2.1.

Pastatas - Pietrytinė patrankų priedanga

Unikalus daikto numeris: **4400-2967-9636**

Daikto pagrindinė naudojimo paskirtis: **Specialioji**

Pažymėjimas plane: **101p**

Statybos pradžios metai: **1882**

Statybos pabaigos metai: **1889**

Statinio kategorija: **Ypatingas**

Baigtumo procentas: **100 %**

Šildymas: **Nėra**

Vandentiekis: **Nėra**

Nuotekų šalinimas: **Nėra**

Dujos: **Nėra**

Sienos: **Plytos**

Stogo danga: **Žolės danga**

Aukštų skaičius: **1**

Bendras plotas: **11.22 kv. m**

Pagrindinis plotas: **11.22 kv. m**

Tūris: **93 kub. m**

Užstatytas plotas: **28.00 kv. m**

Koordinatė X: **6080744**

Koordinatė Y: **500134**

Atkūrimo sąnaudos (statybos vertė): **17290 Eur**

Fizinio nusidėvėjimo procentas: **70 %**

Atkuriamoji vertė: **5184 Eur**

Vidutinė rinkos vertė: **2178 Eur**

Vidutinės rinkos vertės nustatymo būdas: **Atkuriamoji vertė**

Vidutinės rinkos vertės nustatymo data: **2014-05-14**

Kadastro duomenų nustatymo data: **2014-05-14**

3. Daikto priklausiniai iš kito registro: įrašų nėra

4. Nuosavybė:

4.1.

Nuosavybės teisė

Savininkas: **LIETUVOS RESPUBLIKA, a.k. 111105555**

Daiktas: **pastatas Nr. 4400-2967-9636, aprašytas p. 2.1.**

Įregistravimo pagrindas: **1993-09-20 Priėmimo - perdavimo aktas Nr. 250**

Įrašas galioja: **Nuo 2014-11-24**

5. Valstybės ir savivaldybių žemės patikėjimo teisė: įrašų nėra

6. Kitos daiktinės teisės:

6.1.

Turto patikėjimo teisė

Patikėtinis: **KAUNO MIESTO SAVIVALDYBĖ, a.k. 111106319**

Daiktas: **pastatas Nr. 4400-2967-9636, aprašytas p. 2.1.**

Įregistravimo pagrindas: **1993-09-20 Priėmimo - perdavimo aktas Nr. 250**

Įrašas galioja: **Nuo 2014-11-24**

7. Juridiniai faktai: įrašų nėra

8. Žymos: įrašų nėra

9. Specialiosios žemės ir miško naudojimo sąlygos: įrašų nėra

10. Daikto registravimas ir kadastro žymos:

10.1.

Kadastrinius matavimus atliko (kadastro žyma)
Valstybės įmonės Registrų centro Kauno filialas, a.k.
135040952

Daiktas: pastatas Nr. 4400-2967-9636, aprašytas p. 2.1.
Įregistravimo pagrindas: 2014-05-14 Nekilnojamojo daikto kadastro duomenų byla
Kvalifikacijos pažymėjimas Nr. 2M-M-320
Įrašas galioja: Nuo 2014-11-24

10.2.

Suformuotas naujas (daikto registravimas)
Daiktas: pastatas Nr. 4400-2967-9636, aprašytas p. 2.1.
Įregistravimo pagrindas: 1993-09-20 Priėmimo - perdavimo aktas Nr. 250
2014-05-14 Nekilnojamojo daikto kadastro duomenų byla
Įrašas galioja: Nuo 2014-11-24

11. Registro pastabos ir nuorodos:

Adresas patikslintas pagal Adresų registro duomenis.

12. Kita informacija: įrašų nėra

13. Informacija apie duomenų sandoriui tikslinimą: įrašų nėra

2017-03-27 13:31:28

Dokumentą atspausdino

ANDRIUS PAŠKEVIČIUS



VALSTYBĖS ĮMONĖ REGISTRŲ CENTRAS

Vinco Kudirkos g. 18-3, 03105 Vilnius, tel. (8 5) 2688 262, faks. (8 5) 2688 311, el.p. info@registrucentras.lt

NEKILNOJAMOJO TURTO REGISTRO CENTRINIO DUOMENŲ BANKO IŠRAŠAS

2017-03-27 13:37:48

1. Nekilnojamojo turto registre įregistruotas turtas:

Registro Nr.: **20/226941**
Registro tipas: **Statiniai**
Sudarymo data: **1996-03-24**
Adresas: **Kaunas, Rūko g. 11F**
Registro tvarkytojas: **Valstybės įmonės Registrų centro Kauno filialas**

2. Nekilnojamieji daiktai:

2.1.

Pastatas - Poterna Nr. 2

Aprašymas / pastabos: **(Buvęs 1F0p)**
Unikalus daikto numeris: **1999-6013-1019**
Daikto pagrindinė naudojimo paskirtis: **Specialioji**
Pažymėjimas plane: **101p**
Statybos pradžios metai: **1900**
Statybos pabaigos metai: **1900**
Statinio kategorija: **Ypatingas**
Baigtumo procentas: **100 %**
Šildymas: **Nėra**
Vandentiekis: **Nėra**
Nuotekų šalinimas: **Nėra**
Dujos: **Nėra**
Sienos: **Plytos**
Stogo danga: **Žolės danga**
Aukštų skaičius: **1**
Bendras plotas: **101.80 kv. m**
Pagrindinis plotas: **101.80 kv. m**
Tūris: **1103 kub. m**
Užstatytas plotas: **184.00 kv. m**
Koordinatė X: **6080555**
Koordinatė Y: **500010**
Atkūrimo sąnaudos (statybos vertė): **194045 Eur**
Fizinio nusidėvėjimo procentas: **70 %**
Atkuriamoji vertė: **58214 Eur**
Vidutinė rinkos vertė: **24444 Eur**
Vidutinės rinkos vertės nustatymo būdas: **Atkuriamoji vertė**
Vidutinės rinkos vertės nustatymo data: **2014-04-22**
Kadastro duomenų nustatymo data: **2014-04-22**

3. Daikto priklausiniai iš kito registro: įrašų nėra

4. Nuosavybė:

4.1.

Nuosavybės teisė

Savininkas: **LIETUVOS RESPUBLIKA, a.k. 111105555**
Daiktas: **pastatas Nr. 1999-6013-1019, aprašytas p. 2.1.**
Įregistravimo pagrindas: **1993-09-20 Priėmimo - perdavimo aktas Nr. 250**
1994-11-02 Priėmimo - perdavimo aktas
Įrašas galioja: **Nuo 2009-09-29**

5. Valstybės ir savivaldybių žemės patikėjimo teisė: įrašų nėra

6. Kitos daiktinės teisės :

6.1.

Turto patikėjimo teisė

Patikėtinis: **KAUNO MIESTO SAVIVALDYBĖ, a.k. 111106319**
Daiktas: **pastatas Nr. 1999-6013-1019, aprašytas p. 2.1.**

[registravimo pagrindas: 1993-09-20 Priėmimo - perdavimo aktas Nr. 250
1994-11-02 Priėmimo - perdavimo aktas
[rašas galioja: Nuo 2009-09-29

7. Juridiniai faktai:

7.1.

Nekilnojamasis daiktas yra nekilnojamųjų kultūros vertybių teritorijoje (jų apsaugos zonoje)
Daiktas: pastatas Nr. 1999-6013-1019, aprašytas p. 2.1.
[registravimo pagrindas: 2002-03-22 Kultūros vertybių apsaugos departamento įsakymas Nr. Į-059
Aprašymas: 2013-04-18 Kultūros paveldo departamento pranešimo Nr. 04-26, nekilnojamojo daikto kodas 26353.
[rašas galioja: Nuo 2013-04-19

8. Žymos: [rašų nėra

9. Specialiosios žemės ir miško naudojimo sąlygos: [rašų nėra

10. Daikto registravimas ir kadastro žymos:

10.1.

Kadastro duomenų tikslinimas (daikto registravimas)
Daiktas: pastatas Nr. 1999-6013-1019, aprašytas p. 2.1.
[registravimo pagrindas: 2014-04-22 Nekilnojamojo daikto kadastro duomenų byla
[rašas galioja: Nuo 2014-05-29

10.2.

Kadastrinius matavimus atliko (kadastro žyma)
Valstybės įmonės Registrų centro Kauno filialas, a.k. 135040952
Daiktas: pastatas Nr. 1999-6013-1019, aprašytas p. 2.1.
[registravimo pagrindas: 2014-04-22 Nekilnojamojo daikto kadastro duomenų byla
Kvalifikacijos pažymėjimas Nr. 2M-M-1820
[rašas galioja: Nuo 2014-05-29

10.3.

Suformuotas naujas (daikto registravimas)
Daiktas: pastatas Nr. 1999-6013-1019, aprašytas p. 2.1.
[registravimo pagrindas: 1993-09-20 Priėmimo - perdavimo aktas Nr. 250
1994-11-02 Priėmimo - perdavimo aktas
[rašas galioja: Nuo 2009-04-27

11. Registro pastabos ir nuorodos:

Buvęs adresas Kauno m., Rūko g. 9. Adresas patikslintas Adresų registro duomenimis

12. Kita informacija:

Archyvinės bylos Nr.: 19/26144

13. Informacija apie duomenų sandoriui tikslinimą: [rašų nėra

2017-03-27 13:37:48



VALSTYBĖS ĮMONĖ REGISTRŲ CENTRAS

Vinco Kudirkos g. 18-3, 03105 Vilnius, tel. (8 5) 2688 262, faks. (8 5) 2688 311, el.p. info@registrucentras.lt

NEKILNOJAMOJO TURTO REGISTRO CENTRINIO DUOMENŲ BANKO IŠRAŠAS

2017-03-27 13:38:25

1. Nekilnojamojo turto registre įregistruotas turtas:

Registro Nr.: 20/226930
Registro tipas: Statiniai
Sudarymo data: 1996-03-26
Adresas: Kaunas, Rūko g. 11G
Registro tvarkytojas: Valstybės įmonės Registrų centro Kauno filialas

2. Nekilnojamieji daiktai:

2.1.

Pastatas - Poterna Nr. 4

Aprašymas / pastabos: (Buvęs 1F0b)

Unikalus daikto numeris: 1999-6013-0010

Daikto pagrindinė naudojimo paskirtis: Specialioji

Pažymėjimas plane: 101p

Statybos pradžios metai: 1900

Statybos pabaigos metai: 1900

Statinio kategorija: Ypatingas

Baigtumo procentas: 100 %

Šildymas: Nėra

Vandentiekis: Nėra

Nuotekų šalinimas: Nėra

Dujos: Nėra

Sienos: Plytos

Stogo danga: Žolės danga

Aukštų skaičius: 1

Bendras plotas: 257.49 kv. m

Pagrindinis plotas: 257.49 kv. m

Tūris: 2137 kub. m

Užstatytas plotas: 369.00 kv. m

Koordinatė X: 6080578

Koordinatė Y: 500091

Atkūrimo sąnaudos (statybos vertė): 311921 Eur

Fizinio nusidėvėjimo procentas: 70 %

Atkuriamoji vertė: 93547 Eur

Vidutinė rinkos vertė: 39388 Eur

Vidutinės rinkos vertės nustatymo būdas: Atkuriamoji vertė

Vidutinės rinkos vertės nustatymo data: 2014-04-22

Kadastro duomenų nustatymo data: 2014-04-22

3. Daikto priklausiniai iš kito registro: įrašų nėra

4. Nuosavybė:

4.1.

Nuosavybės teisė

Savininkas: LIETUVOS RESPUBLIKA, a.k. 111105555

Daiktas: pastatas Nr. 1999-6013-0010, aprašytas p. 2.1.

Įregistravimo pagrindas: 1993-09-20 Priėmimo - perdavimo aktas Nr. 250

1994-11-02 Priėmimo - perdavimo aktas

Įrašas galioja: Nuo 2009-09-29

5. Valstybės ir savivaldybių žemės patikėjimo teisė: įrašų nėra

6. Kitos daiktinės teisės:

6.1.

Turto patikėjimo teisė

Patikėtinis: KAUNO MIESTO SAVIVALDYBĖ, a.k. 111106319

Daiktas: pastatas Nr. 1999-6013-0010, aprašytas p. 2.1.

[registravimo pagrindas: 1993-09-20 Priėmimo - perdavimo aktas Nr. 250
1994-11-02 Priėmimo - perdavimo aktas
[rašas galioja: Nuo 2009-09-29

7. Juridiniai faktai:

- 7.1. Nekilnojamasis daiktas yra nekilnojamųjų kultūros vertybių teritorijoje (jų apsaugos zonoje)
Daiktas: pastatas Nr. 1999-6013-0010, aprašytas p. 2.1.
[registravimo pagrindas: 2002-03-22 Kultūros vertybių apsaugos departamento įsakymas Nr. Į-059
Aprašymas: 2013-04-18, Kultūros paveldo departamento pranešimo Nr. 04-26, nekilnojamojo daikto kodas 26353.
[rašas galioja: Nuo 2013-04-19

8. Žymos: įrašų nėra

9. Specialiosios žemės ir miško naudojimo sąlygos: įrašų nėra

10. Daikto registravimas ir kadastro žymos:

- 10.1. Kadastro duomenų tikslinimas (daikto registravimas)
Daiktas: pastatas Nr. 1999-6013-0010, aprašytas p. 2.1.
[registravimo pagrindas: 2014-04-22 Nekilnojamojo daikto kadastro duomenų byla
[rašas galioja: Nuo 2014-05-29
- 10.2. Kadastrinius matavimus atliko (kadastro žyma)
Valstybės įmonės Registrų centro Kauno filialas, a.k. 135040952
Daiktas: pastatas Nr. 1999-6013-0010, aprašytas p. 2.1.
[registravimo pagrindas: 2014-04-22 Nekilnojamojo daikto kadastro duomenų byla
Kvalifikacijos pažymėjimas Nr. 2M-M-1820
[rašas galioja: Nuo 2014-05-29
- 10.3. Suformuotas naujas (daikto registravimas)
Daiktas: pastatas Nr. 1999-6013-0010, aprašytas p. 2.1.
[registravimo pagrindas: 1993-09-20 Priėmimo - perdavimo aktas Nr. 250
1994-11-02 Priėmimo - perdavimo aktas
[rašas galioja: Nuo 2009-04-27

11. Registro pastabos ir nuorodos:

Buvęs adresas Kauno m., Rūko g. 7. Adresas patikslintas Adresų registro duomenimis

12. Kita informacija:

Archyvinės bylos Nr.: 19/26146

13. Informacija apie duomenų sandoriui tikslinimą: įrašų nėra

2017-03-27 13:38:25



VALSTYBĖS ĮMONĖ REGISTRŲ CENTRAS

Vinco Kudirkos g. 18-3, 03105 Vilnius, tel. (8 5) 2688 262, faks. (8 5) 2688 311, el.p. info@registrucentras.lt

NEKILNOJAMOJO TURTO REGISTRO CENTRINIO DUOMENŲ BANKO IŠRAŠAS

2017-03-27 13:34:54

1. Nekilnojamojo turto registre įregistruotas turtas:

Registro Nr.: **44/1706654**
Registro tipas: **Statiniai**
Sudarymo data: **2014-05-26**
Adresas: **Kaunas, Rūko g. 11H**
Registro tvarkytojas: **Valstybės įmonės Registrų centro Kauno filialas**

2. Nekilnojamieji daiktai:

2.1.

Pastatas - Poterna- Traversas pietinis

Unikalus daikto numeris: **4400-2977-6318**

Daikto pagrindinė naudojimo paskirtis: **Specialioji**

Pažymėjimas plane: **1F1p**

Statybos pradžios metai: **1882**

Statybos pabaigos metai: **1889**

Statinio kategorija: **Ypatingas**

Baigtumo procentas: **100 %**

Šildymas: **Nėra**

Vandentiekis: **Nėra**

Nuotekų šalinimas: **Nėra**

Dujos: **Nėra**

Sienos: **Plytos**

Stogo danga: **Žolės danga**

Aukštų skaičius: **1**

Bendras plotas: **172.56 kv. m**

Pagrindinis plotas: **172.56 kv. m**

Tūris: **2101 kub. m**

Užstatytas plotas: **284.00 kv. m**

Koordinatė X: **6080565**

Koordinatė Y: **499988**

Atkūrimo sąnaudos (statybos vertė): **324954 Eur**

Fizinio nusidėvėjimo procentas: **70 %**

Atkuriamoji vertė: **97602 Eur**

Vidutinė rinkos vertė: **40836 Eur**

Vidutinės rinkos vertės nustatymo būdas: **Atkuriamoji vertė**

Vidutinės rinkos vertės nustatymo data: **2014-05-20**

Kadastro duomenų nustatymo data: **2014-05-20**

3. Daikto priklausiniai iš kito registro: įrašų nėra

4. Nuosavybė:

4.1.

Nuosavybės teisė

Savininkas: **LIETUVOS RESPUBLIKA, a.k. 111105555**

Daiktas: **pastatas Nr. 4400-2977-6318, aprašytas p. 2.1.**

Įregistravimo pagrindas: **1993-09-20 Priėmimo - perdavimo aktas Nr. 250**

Įrašas galioja: **Nuo 2014-11-24**

5. Valstybės ir savivaldybių žemės patikėjimo teisė: įrašų nėra

6. Kitos daiktinės teisės :

6.1.

Turto patikėjimo teisė

Patikėtinis: **KAUNO MIESTO SAVIVALDYBĖ, a.k. 111106319**

Daiktas: **pastatas Nr. 4400-2977-6318, aprašytas p. 2.1.**

Įregistravimo pagrindas: **1993-09-20 Priėmimo - perdavimo aktas Nr. 250**

Įrašas galioja: **Nuo 2014-11-24**

7. Juridiniai faktai: įrašų nėra

8. Žymos: įrašų nėra

9. Specialiosios žemės ir miško naudojimo sąlygos: įrašų nėra

10. Daikto registravimas ir kadastro žymos:

10.1.

Kadastrinius matavimus atliko (kadastro žyma)
Valstybės įmonės Registrų centro Kauno filialas, a.k.
135040952

Daiktas: pastatas Nr. 4400-2977-6318, aprašytas p. 2.1.
Įregistravimo pagrindas: 2014-05-20 Nekilnojamojo daikto kadastro duomenų byla
Kvalifikacijos pažymėjimas Nr. 2M-M-1820
Įrašas galioja: Nuo 2014-11-24

10.2.

Suformuotas naujas (daikto registravimas)
Daiktas: pastatas Nr. 4400-2977-6318, aprašytas p. 2.1.
Įregistravimo pagrindas: 1993-09-20 Priėmimo - perdavimo aktas Nr. 250
2014-05-20 Nekilnojamojo daikto kadastro duomenų byla
Įrašas galioja: Nuo 2014-11-24

11. Registro pastabos ir nuorodos:

Adresas patikslintas pagal Adresų registro duomenis.

12. Kita informacija: įrašų nėra

13. Informacija apie duomenų sandoriui tikslinimą: įrašų nėra

2017-03-27 13:34:54

Dokumentą atspausdino

ANDRIUS PAŠKEVIČIUS



VALSTYBĖS ĮMONĖ REGISTRŲ CENTRAS
Vincio Kudirkos g. 18-3, 03105 Vilnius, tel. (8 5) 2688 262, faks. (8 5) 2688 311, el.p. info@registrucentras.lt

NEKILNOJAMOJO TURTO REGISTRO CENTRINIO DUOMENŲ BANKO IŠRAŠAS

2017-03-27 13:32:49

1. Nekilnojamojo turto registre įregistruotas turtas:

Registro Nr.: **44/1703247**
Registro tipas: **Statiniai**
Sudarymo data: **2014-05-14**
Adresas: **Kaunas, Rūko g. 11K**
Registro tvarkytojas: **Valstybės įmonės Registrų centro Kauno filialas**

2. Nekilnojamieji daiktai:

2.1. **Pastatas - Vakarinė patrankų priedanga**

Unikalus daikto numeris: **4400-2967-9658**
Daikto pagrindinė naudojimo paskirtis: **Specialioji**
Pažymėjimas plane: **101p**
Statybos pradžios metai: **1882**
Statybos pabaigos metai: **1889**
Statinio kategorija: **Ypatingas**
Baigtumo procentas: **100 %**
Šildymas: **Nėra**
Vandentiekis: **Nėra**
Nuotekų šalinimas: **Nėra**
Dujos: **Nėra**
Sienos: **Plytos**
Stogo danga: **Žolės danga**
Aukštų skaičius: **1**
Bendras plotas: **13.09 kv. m**
Pagrindinis plotas: **13.09 kv. m**
Tūris: **99 kub. m**
Užstatytas plotas: **30.00 kv. m**
Koordinatė X: **6080563**
Koordinatė Y: **499917**
Atkūrimo sąnaudos (statybos vertė): **18420 Eur**
Fizinio nusidėvėjimo procentas: **70 %**
Atkuriamoji vertė: **5532 Eur**
Vidutinė rinkos vertė: **2320 Eur**
Vidutinės rinkos vertės nustatymo būdas: **Atkuriamoji vertė**
Vidutinės rinkos vertės nustatymo data: **2014-05-14**
Kadastro duomenų nustatymo data: **2014-05-14**

3. Daikto priklausiniai iš kito registro: įrašų nėra

4. Nuosavybė:

4.1.

Nuosavybės teisė
Savininkas: **LIETUVOS RESPUBLIKA, a.k. 111105555**
Daiktas: **pastatas Nr. 4400-2967-9658, aprašytas p. 2.1.**
Įregistravimo pagrindas: **1993-09-20 Priėmimo - perdavimo aktas Nr. 250**
Įrašas galioja: **Nuo 2014-11-24**

5. Valstybės ir savivaldybių žemės patikėjimo teisė: įrašų nėra

6. Kitos daiktinės teisės :

6.1.

Turto patikėjimo teisė
Patikėtinis: **KAUNO MIESTO SAVIVALDYBĖ, a.k. 111106319**
Daiktas: **pastatas Nr. 4400-2967-9658, aprašytas p. 2.1.**
Įregistravimo pagrindas: **1993-09-20 Priėmimo - perdavimo aktas Nr. 250**
Įrašas galioja: **Nuo 2014-11-24**

7. Juridiniai faktai: įrašų nėra

8. Žymos: įrašų nėra

9. Specialiosios žemės ir miško naudojimo sąlygos: įrašų nėra

10. Daikto registravimas ir kadastro žymos:

10.1.

Kadastrinius matavimus atliko (kadastro žyma)
Valstybės įmonės Registrų centro Kauno filialas, a.k.
135040952

Daiktas: pastatas Nr. 4400-2967-9658, aprašytas p. 2.1.
Įregistravimo pagrindas: 2014-05-14 Nekilnojamojo daikto kadastro duomenų byla
Kvalifikacijos pažymėjimas Nr. 2M-M-320
Įrašas galioja: Nuo 2014-11-24

10.2.

Suformuotas naujas (daikto registravimas)
Daiktas: pastatas Nr. 4400-2967-9658, aprašytas p. 2.1.
Įregistravimo pagrindas: 1993-09-20 Priėmimo - perdavimo aktas Nr. 250
2014-05-14 Nekilnojamojo daikto kadastro duomenų byla
Įrašas galioja: Nuo 2014-11-24

11. Registro pastabos ir nuorodos:

Adresas patikslintas pagal Adresų registro duomenis.

12. Kita informacija: įrašų nėra

13. Informacija apie duomenų sandoriui tikslinimą: įrašų nėra

2017-03-27 13:32:49

Dokumentą atspausdino

ANDRIUS PAŠKEVIČIUS



VALSTYBĖS ĮMONĖ REGISTRŲ CENTRAS

Vinco Kudirkos g. 18-3, 03105 Vilnius, tel. (8 5) 2688 262, faks. (8 5) 2688 311, el.p. info@registrucentras.lt

NEKILNOJAMOJO TURTO REGISTRO CENTRINIO DUOMENŲ BANKO IŠRAŠAS

2017-03-27 13:32:07

1. Nekilnojamojo turto registre įregistruotas turtas:

Registro Nr.: **44/1703246**
Registro tipas: **Statiniai**
Sudarymo data: **2014-05-14**
Adresas: **Kaunas, Rūko g. 11L**
Registro tvarkytojas: **Valstybės įmonės Registrų centro Kauno filialas**

2. Nekilnojamieji daiktai:

2.1.

Pastatas - Baterijos šaudmenų sandėlis

Unikalus daikto numeris: **4400-2967-9647**

Daikto pagrindinė naudojimo paskirtis: **Specialioji**

Pažymėjimas plane: **101p**

Statybos pradžios metai: **1882**

Statybos pabaigos metai: **1889**

Statinio kategorija: **Ypatingas**

Baigtumo procentas: **100 %**

Šildymas: **Nėra**

Vandentiekis: **Nėra**

Nuotekų šalinimas: **Nėra**

Dujos: **Nėra**

Sienos: **Plytos**

Stogo danga: **Žolės danga**

Aukštų skaičius: **1**

Bendras plotas: **85.43 kv. m**

Pagrindinis plotas: **85.43 kv. m**

Tūris: **1221 kub. m**

Užstatytas plotas: **204.00 kv. m**

Koordinatė X: **6080654**

Koordinatė Y: **499677**

Atkūrimo sąnaudos (statybos vertė): **154657 Eur**

Fizinio nusidėvėjimo procentas: **70 %**

Atkuriamoji vertė: **46339 Eur**

Vidutinė rinkos vertė: **19462 Eur**

Vidutinės rinkos vertės nustatymo būdas: **Atkuriamoji vertė**

Vidutinės rinkos vertės nustatymo data: **2014-05-14**

Kadastro duomenų nustatymo data: **2014-05-14**

3. Daikto priklausiniai iš kito registro: įrašų nėra

4. Nuosavybė:

4.1.

Nuosavybės teisė

Savininkas: **LIETUVOS RESPUBLIKA, a.k. 111105555**

Daiktas: **pastatas Nr. 4400-2967-9647, aprašytas p. 2.1.**

Įregistravimo pagrindas: **1993-09-20 Priėmimo - perdavimo aktas Nr. 250**

Įrašas galioja: **Nuo 2014-11-24**

5. Valstybės ir savivaldybių žemės patikėjimo teisė: įrašų nėra

6. Kitos daiktinės teisės:

6.1.

Turto patikėjimo teisė

Patikėtinis: **KAUNO MIESTO SAVIVALDYBĖ, a.k. 111106319**

Daiktas: **pastatas Nr. 4400-2967-9647, aprašytas p. 2.1.**

Įregistravimo pagrindas: **1993-09-20 Priėmimo - perdavimo aktas Nr. 250**

Įrašas galioja: **Nuo 2014-11-24**

7. Juridiniai faktai: įrašų nėra

8. Žymos: įrašų nėra

9. Specialiosios žemės ir miško naudojimo sąlygos: įrašų nėra

10. Daikto registravimas ir kadastro žymos:

10.1.

Kadastrinius matavimus atliko (kadastro žyma)
Valstybės įmonės Registrų centro Kauno filialas, a.k.
135040952

Daiktas: pastatas Nr. 4400-2967-9647, aprašytas p. 2.1.
Įregistravimo pagrindas: 2014-05-14 Nekilnojamojo daikto kadastro duomenų byla
Kvalifikacijos pažymėjimas Nr. 2M-M-1823
Įrašas galioja: Nuo 2014-11-24

10.2.

Suformuotas naujas (daikto registravimas)
Daiktas: pastatas Nr. 4400-2967-9647, aprašytas p. 2.1.
Įregistravimo pagrindas: 1993-09-20 Priėmimo - perdavimo aktas Nr. 250
2014-05-14 Nekilnojamojo daikto kadastro duomenų byla
Įrašas galioja: Nuo 2014-11-24

11. Registro pastabos ir nuorodos:

Adresas patikslintas pagal Adresų registro duomenis.

12. Kita informacija: įrašų nėra

13. Informacija apie duomenų sandoriui tikslinimą: įrašų nėra

2017-03-27 13:32:07

Dokumentą atspausdino

ANDRIUS PAŠKEVIČIUS

TVIRTINU

Kauno miesto savivaldybės
administracijos direktorius

(parašas)

Gintaras Petrauskas

2016 m. spalio 17 d. Nr. 60-15-54

KAUNO MIESTO SAVIVALDYBĖ

**NEREIKALINGŲ ARBA NETINKAMŲ (NEGALIMŲ) NAUDOTI NEKILNOJAMOJO
TURTO AR KITŲ NEKILNOJAMŲJŲ DAIKTŲ APŽIŪROS PAŽYMA**

2016 m. spalio 17 d. Nr. 60-15-54
Kaunas

Komisija, sudaryta Kauno miesto savivaldybės administracijos direktoriaus 2005 m. rugsėjo 26 d. įsakymu Nr. A-3422 „Dėl nereikalingų arba netinkamų (negalimų) naudoti nekilnojamųjų (negyvenamųjų) daiktų apžiūros komisijos sudarymo“ iš komisijos pirmininkės Jolantos Žemaitienės, Turto valdymo skyriaus vedėjo pavaduotojos, sekretorės Marijos Kuktienės, Turto valdymo skyriaus Turto tvarkymo poskyrio vyriausiosios specialistės ir narių: Vitalijos Lišauskienės, Turto valdymo skyriaus Turto tvarkymo poskyrio vyriausiosios specialistės, Renatos Gaivenienės, Turto valdymo skyriaus Žemės sklypų valdymo poskyrio vyriausiosios specialistės, Astos Teresės Kulikauskienės, Būsto valdymo skyriaus Savivaldybės gyvenamųjų patalpų tvarkymo poskyrio vedėjos, dalyvaujant Panemunės seniūnijos vyriausiajam specialistui Mindaugui Vinciūnui, apžiūrėjo:

1. Turto pavadinimas: kareivinės su poterna.
Turto savininkas: Lietuvos Respublika.
Valdymo forma: Kauno miesto savivaldybė patikėjimo teise.
Turtas apskaitomas: Centriniam apskaitos skyriuje turtas buhalteriskai apskaitomas.
2. Identifikavimo duomenys: pastatas – kareivinės su poterna 101p, unikalus Nr. 1997-5019-2015, paskirtis – specialioji, bendras plotas – 1142,71 kv. m, užstatytas plotas – 1714 kv. m, tūris – 10284 kub. m (kadastro duomenų nustatymo data 2014-04-22, 2016-10-13 Nekilnojamojo turto registro centrinio duomenų banko išrašas) Rūko g. 11, Kaunas.
3. Kadastrinių matavimų bylos numeris: 19/24359.
4. Teisinės registracijos numeris, data, registro įstaigos pavadinimas: registro Nr. 20/211026, 1995-11-24, Valstybės įmonės Registrų centro Kauno filialas.
5. Žemės sklypas: nesuformuotas.

6. Kiti duomenys apie turtą: Nekilnojamojo turto įsigijimo vertė – 208645,74 €, likutinė vertė – 208645,74 €, tikroji vertė – 208526,0 €. Pastatas – kareivinės su poterna 101p įrašytas į nekilnojamųjų kultūros vertybių registrą.

7. Turto būklė: pastato – kareivinių su poterna statybos pradžios metai 1889, statybos pabaigos metai – 1975. Sienos plytų mūro, stogas – žolės danga. Fizinio nusidėvėjimo procentas 70%.

Komisijos pasiūlymai: siūlome kareivines su poterna (unikalusis Nr. 1997-5019-2015) Rūko g. 11, Kaune, pagal Lietuvos Respublikos valstybės ir savivaldybių turto valdymo, naudojimo ir disponavimo juo įstatymo (toliau Įstatymas) 26 straipsnio 1 dalies 8 punktą pripažinti nereikalinga valstybės funkcijoms įgyvendinti. Minėtas nekilnojamasis turtas, gali būti panaudotas pagal Įstatymo 27 straipsnio 1 dalyje numatytą atvejį, t. y., perduodant Savivaldybės nuosavybėn pagal šio Įstatymo 20 straipsnio 1 dalies 5 punktą (savarankiškosioms savivaldybės funkcijoms, numatytoms Lietuvos Respublikos vietos savivaldos įstatymo 6 straipsnio 26 punkte – kraštovaizdžio, nekilnojamųjų kultūros vertybių ir savivaldybės įsteigtų saugomų teritorijų tvarkymas ir apsauga, savivaldybės teritorijoje esančių želdynų, želdinių apsauga, tvarkymas ir kūrimas, inventorizacijos, apskaitos, atskirųjų želdynų žemės sklypų kadastrinių matavimų ir įrašymo į Nekilnojamojo turto registrą organizavimas ir stebėseną, 29 punkte – kūno kultūros ir sporto plėtojimas, gyventojų poilsio organizavimas ir 38 punkte – sąlygų verslo ir turizmo plėtrai sudarymas ir šios veiklos skatinimas, atlikti).

Komisijos pirmininkė



Jolanta Žemaitienė

Sekretorė



Marija Kuktienė

Nariai:



Vitalija Lišauskienė



Renata Gaivenienė



Asta Teresė Kulikauskienė



Mindaugas Vinciūnas

TVIRTINU

Kauno miesto savivaldybės
administracijos direktoriaus

(parašas)
Gintaras Petrauskas

2016 m. 10-20

KAUNO MIESTO SAVIVALDYBĖ

**NEREIKALINGŲ ARBA NETINKAMŲ (NEGALIMŲ) NAUDOTI NEKILNOJAMOJO
TURTO AR KITŲ NEKILNOJAMŲJŲ DAIKTŲ APŽIŪROS PAŽYMA**

2016 m. *Spalio 17* d. Nr. 60-15- 55
Kaunas

Komisija, sudaryta Kauno miesto savivaldybės administracijos direktoriaus 2005 m. rugsėjo 26 d. įsakymu Nr. A-3422 „Dėl nereikalingų arba netinkamų (negalimų) naudoti nekilnojamųjų (negyvenamųjų) daiktų apžiūros komisijos sudarymo“ iš komisijos pirmininkės Jolantos Žemaitienės, Turto valdymo skyriaus vedėjo pavaduotojos, sekretorės Marijos Kuktienės, Turto valdymo skyriaus Turto tvarkymo poskyrio vyriausiosios specialistės ir narių: Vitalijos Lišauskienės, Turto valdymo skyriaus Turto tvarkymo poskyrio vyriausiosios specialistės, Renatos Gaivenienės, Turto valdymo skyriaus Žemės sklypų valdymo poskyrio vyriausiosios specialistės, Astos Teresės Kulikauskienės, Būsto valdymo skyriaus Savivaldybės gyvenamųjų patalpų tvarkymo poskyrio vedėjos, dalyvaujant Panemunės seniūnijos vyriausiajam specialistui Mindaugui Vinciūnui, apžiūrėjo:

1. Turto pavadinimas: Kauno tvirtovės 5-ojo forto gynybinė siena.
Turto savininkas: Lietuvos Respublika.
Valdymo forma: Kauno miesto savivaldybė patikėjimo teise.
Turtas apskaitomas: Centriniam apskaitos skyriuje turtas buhalteriskai apskaitomas.
2. Identifikavimo duomenys: Kauno tvirtovės 5-ojo forto gynybinė siena t, unikalus Nr. 4400-3006-9600, paskirtis – kiti inžinieriniai statiniai, ilgis – 1020 m, aukštis – 5 m (kadastro duomenų nustatymo data 2014-06-25, 2016-10-13 Nekilnojamojo turto registro centrinio duomenų banko išrašas) Rūko g. 11, Kaunas.
3. Kadastrinių matavimų bylos numeris: –
4. Teisinės registracijos numeris, data, registro įstaigos pavadinimas: registro Nr. 44/1716150, 2014-06-30, Valstybės įmonės Registrų centro Kauno filialas.
5. Žemės sklypas: nesuformuotas.
6. Kiti duomenys apie turtą: Nekilnojamojo turto įsigijimo vertė – 483665,0 €, likutinė vertė – 483665,0 €, tikroji vertė – 483665,0 €.

7. Turto būklė: Kauno tvirtovės 5-ojo forto gynybinės sienos statybos pradžios metai – 1882, statybos pabaigos metai – 1889. Plytų mūro siena. Fizinio nusidėvėjimo procentas 75%.

Komisijos pasiūlymai: siūlome Kauno tvirtovės 5-ojo forto gynybinę sieną (unikalusis Nr. 4400-3006-9600) Rūko g. 11, Kaune, pagal Lietuvos Respublikos valstybės ir savivaldybių turto valdymo, naudojimo ir disponavimo juo įstatymo (toliau Įstatymas) 26 straipsnio 1 dalies 8 punktą pripažinti nereikalinga valstybės funkcijoms įgyvendinti. Minėtas nekilnojamas turtas, gali būti panaudotas pagal Įstatymo 27 straipsnio 1 dalyje numatytą atvejį, t. y., perduodant Savivaldybės nuosavybėn pagal šio Įstatymo 20 straipsnio 1 dalies 5 punktą (savarankiškosios savivaldybės funkcijoms, numatytoms Lietuvos Respublikos vietos savivaldos įstatymo 6 straipsnio 26 punkte – kraštovaizdžio, nekilnojamųjų kultūros vertybių ir savivaldybės įsteigtų saugomų teritorijų tvarkymas ir apsauga, savivaldybės teritorijoje esančių želdynų, želdinių apsauga, tvarkymas ir kūrimas, inventorizacijos, apskaitos, atskirųjų želdynų žemės sklypų kadastrinių matavimų ir įrašymo į Nekilnojamojo turto registrą organizavimas ir stebėseną, 29 punkte – kūno kultūros ir sporto plėtojimas, gyventojų poilsio organizavimas ir 38 punkte – sąlygų verslo ir turizmo plėtrai sudarymas ir šios veiklos skatinimas, atlikti).

Komisijos pirmininkė


 Jolanta Žemaitienė

Sekretorė


 Marija Kuktienė

Nariai:

 Vitalija Lišauskienė

 Renata Gaivenienė

 Asta Teresė Kulikauskienė

 Mindaugas Vinciūnas

TVIRTINU

Kauno miesto savivaldybės
administracijos direktorius

(parašas)

Gintaras Petrauskas

2016 m. spalio 17 d. Nr. 60-15-56

KAUNO MIESTO SAVIVALDYBĖ

**NEREIKALINGŲ ARBA NETINKAMŲ (NEGALIMŲ) NAUDOTI NEKILNOJAMOJO
TURTO AR KITŲ NEKILNOJAMŲJŲ DAIKTŲ APŽIŪROS PAŽYMA**

2016 m. spalio 17 d. Nr. 60-15-56
Kaunas

Komisija, sudaryta Kauno miesto savivaldybės administracijos direktoriaus 2005 m. rugsėjo 26 d. įsakymu Nr. A-3422 „Dėl nereikalingų arba netinkamų (negalimų) naudoti nekilnojamųjų (negyvenamųjų) daiktų apžiūros komisijos sudarymo“ iš komisijos pirmininkės Jolantos Žemaitienės, Turto valdymo skyriaus vedėjo pavaduotojos, sekretorės Marijos Kuktienės, Turto valdymo skyriaus Turto tvarkymo poskyrio vyriausiosios specialistės ir narių: Vitalijos Lišauskienės, Turto valdymo skyriaus Turto tvarkymo poskyrio vyriausiosios specialistės, Renatos Gaivenienės, Turto valdymo skyriaus Žemės sklypų valdymo poskyrio vyriausiosios specialistės, Astos Teresės Kulikauskienės, Būsto valdymo skyriaus Savivaldybės gyvenamųjų patalpų tvarkymo poskyrio vedėjos, dalyvaujant Panemunės seniūnijos vyriausiajam specialistui Mindaugui Vinciūnui, apžiūrėjo:

1. Turto pavadinimas: poterna Nr. 1.
Turto savininkas: Lietuvos Respublika.
Valdymo forma: Kauno miesto savivaldybė patikėjimo teise.
Turtas apskaitomas: Centriniam apskaitos skyriuje turtas buhalteriskai apskaitomas.
2. Identifikavimo duomenys: pastatas – poterna Nr. 1 101p, unikalasis Nr. 1999-6013-2016, paskirtis – specialioji, bendras plotas – 88,20 kv. m, užstatytas plotas – 137 kv. m, tūris – 480 kub. m (kadastro duomenų nustatymo data 2014-04-22, 2016-10-13 Nekilnojamojo turto registro centrinio duomenų banko išrašas) Rūko g. 11A, Kaunas.
3. Kadastrinių matavimų bylos numeris: 19/26143.
4. Teisinės registracijos numeris, data, registro įstaigos pavadinimas: registro Nr. 20/226943, 1996-02-20, Valstybės įmonės Registrų centro Kauno filialas.
5. Žemės sklypas: nesuformuotas.

6. Kiti duomenys apie turtą: Nekilnojamojo turto įsigijimo vertė – 5356,23 €, likutinė vertė – 5356,23 €, tikroji vertė – 11498,0 €. Pastatas – poterna Nr. 1 101p yra nekilnojamųjų kultūros vertybių teritorijoje (jų apsaugos zonoje, nekilnojamojo daikto kodas 26353).

7. Turto būklė: pastato – poternos Nr. 1 statybos metai – 1900. Sienos plytų mūro, stogas – žolės danga. Fizinio nusidėvėjimo procentas 70%.

Komisijos pasiūlymai: siūlome poterną Nr. 1 (unikalusis Nr. 1999-6013-2016) Rūko g. 11A, Kaune, pagal Lietuvos Respublikos valstybės ir savivaldybių turto valdymo, naudojimo ir disponavimo juo įstatymo (toliau Įstatymas) 26 straipsnio 1 dalies 8 punktą pripažinti nereikalinga valstybės funkcijoms įgyvendinti. Minėtas nekilnojamasis turtas, gali būti panaudotas pagal Įstatymo 27 straipsnio 1 dalyje numatytą atvejį, t. y., perduodant Savivaldybės nuosavybėn pagal šio Įstatymo 20 straipsnio 1 dalies 5 punktą (savarankiškosioms savivaldybės funkcijoms, numatytoms Lietuvos Respublikos vietos savivaldos įstatymo 6 straipsnio 26 punkte – kraštovaizdžio, nekilnojamųjų kultūros vertybių ir savivaldybės įsteigtų saugomų teritorijų tvarkymas ir apsauga, savivaldybės teritorijoje esančių želdynų, želdinių apsauga, tvarkymas ir kūrimas, inventorizacijos, apskaitos, atskirųjų želdynų žemės sklypų kadastrinių matavimų ir įrašymo į Nekilnojamojo turto registrą organizavimas ir stebėseną, 29 punkte – kūno kultūros ir sporto plėtojimas, gyventojų poilsio organizavimas ir 38 punkte – sąlygų verslo ir turizmo plėtrai sudarymas ir šios veiklos skatinimas, atlikti).

Komisijos pirmininkė



Jolanta Žemaitienė

Sekretorė



Marija Kuklienė


Nariai:



Vitalija Lišauskienė



Renata Gaivenienė



Asta Teresė Kulikauskienė



Mindaugas Vinciūnas

TVIRTINU

Kauno miesto savivaldybės
administracijos direktorius

(parašas)
Gintaras Petrauskas

2016 m. spalio 20-20

KAUNO MIESTO SAVIVALDYBĖ

**NEREIKALINGŲ ARBA NETINKAMŲ (NEGALIMŲ) NAUDOTI NEKILNOJAMOJO
TURTO AR KITŲ NEKILNOJAMŲJŲ DAIKTŲ APŽIŪROS PAŽYMA**

2016 m. spalio 17 d. Nr. 60-15-57
Kaunas

Komisija, sudaryta Kauno miesto savivaldybės administracijos direktoriaus 2005 m. rugsėjo 26 d. įsakymu Nr. A-3422 „Dėl nereikalingų arba netinkamų (negalimų) naudoti nekilnojamųjų (negyvenamųjų) daiktų apžiūros komisijos sudarymo“ iš komisijos pirmininkės Jolantos Žemaitienės, Turto valdymo skyriaus vedėjo pavaduotojos, sekretorės Marijos Kuktienės, Turto valdymo skyriaus Turto tvarkymo poskyrio vyriausiosios specialistės ir narių: Vitalijos Lišauskienės, Turto valdymo skyriaus Turto tvarkymo poskyrio vyriausiosios specialistės, Renatos Gaivenienės, Turto valdymo skyriaus Žemės sklypų valdymo poskyrio vyriausiosios specialistės, Astos Teresės Kulikauskienės, Būsto valdymo skyriaus Savivaldybės gyvenamųjų patalpų tvarkymo poskyrio vedėjos, dalyvaujant Panemunės seniūnijos vyriausiajam specialistui Mindaugui Vinciūnui, apžiūrėjo:

1. Turto pavadinimas: poterna Nr. 3.
Turto savininkas: Lietuvos Respublika.
Valdymo forma: Kauno miesto savivaldybė patikėjimo teise.
Turtas apskaitomas: Centriniam apskaitos skyriuje turtas buhalteriskai apskaitomas.
2. Identifikavimo duomenys: poterna Nr. 3 101p, unikalus Nr. 1999-6012-9011, paskirtis – specialioji, bendras plotas – 75,40 kv. m, užstatytas plotas – 139 kv. m, tūris – 625 kub. m (kadastro duomenų nustatymo data 2014-04-22, 2016-10-13 Nekilnojamojo turto registro centrinio duomenų banko išrašas) Rūko g. 11B, Kaunas.
3. Kadastrinių matavimų bylos numeris: 19/26145.
4. Teisinės registracijos numeris, data, registro įstaigos pavadinimas: registro Nr. 20/226924, 1996-03-24, Valstybės įmonės Registrų centro Kauno filialas.
5. Žemės sklypas: nesuformuotas.

6. Kiti duomenys apie turtą: Nekilnojamojo turto įsigijimo vertė – 10917,81 €, likutinė vertė – 10917,81 €, tikroji vertė – 12888,0 €. Pastatas – poterna Nr. 3 101p yra nekilnojamųjų kultūros vertybių teritorijoje (jų apsaugos zonoje, nekilnojamojo daikto kodas 26353).

7. Turto būklė: pastato – poternos Nr. 3 statybos metai – 1900. Sienos plytų mūro, stogas – žolės danga. Fizinio nusidėvėjimo procentas 70%.

Komisijos pasiūlymai: siūlome poterną Nr. 3 (unikalusis Nr. 1999-6013-9011), Rūko g. 11B, Kaune, pagal Lietuvos Respublikos valstybės ir savivaldybių turto valdymo, naudojimo ir disponavimo juo įstatymo (toliau Įstatymas) 26 straipsnio 1 dalies 8 punktą pripažinti nereikalinga valstybės funkcijoms įgyvendinti. Minėtas nekilnojamasis turtas, gali būti panaudotas pagal Įstatymo 27 straipsnio 1 dalyje numatytą atvejį, t. y., perduodant Savivaldybės nuosavybėn pagal šio Įstatymo 20 straipsnio 1 dalies 5 punktą (savarankiškosioms savivaldybės funkcijoms, numatytoms Lietuvos Respublikos vietos savivaldos įstatymo 6 straipsnio 26 punkte – kraštovaizdžio, nekilnojamųjų kultūros vertybių ir savivaldybės įsteigtų saugomų teritorijų tvarkymas ir apsauga, savivaldybės teritorijoje esančių želdynų, želdinių apsauga, tvarkymas ir kūrimas, inventorizacijos, apskaitos, atskirųjų želdynų žemės sklypų kadastrinių matavimų ir įrašymo į Nekilnojamojo turto registrą organizavimas ir stebėseną, 29 punkte – kūno kultūros ir sporto plėtojimas, gyventojų poilsio organizavimas ir 38 punkte – sąlygų verslo ir turizmo plėtrai sudarymas ir šios veiklos skatinimas, atlikti).

Komisijos pirmininkė

 Jolanta Žernaitienė


Sekretorė


 Marija Kuklienė

Nariai:

 Vitalija Lišauskienė

 Renata Gaivenienė

 Asta Teresė Kulikauskienė

 Mindaugas Vinciūnas

TVIRTINU

Kauno miesto savivaldybės
administracijos direktorius

Gintaras Petrauskas

2016 m.

KAUNO MIESTO SAVIVALDYBĖ

**NEREIKALINGŲ ARBA NETINKAMŲ (NEGALIMŲ) NAUDOTI NEKILNOJAMOJO
TURTO AR KITŲ NEKILNOJAMŲJŲ DAIKTŲ APŽIŪROS PAŽYMA**

2016 m. *Spalio 17* d. Nr. 60-15-58
Kaunas

Komisija, sudaryta Kauno miesto savivaldybės administracijos direktoriaus 2005 m. rugsėjo 26 d. įsakymu Nr. A-3422 „Dėl nereikalingų arba netinkamų (negalimų) naudoti nekilnojamųjų (negyvenamųjų) daiktų apžiūros komisijos sudarymo“ iš komisijos pirmininkės Jolantos Žemaitienės, Turto valdymo skyriaus vedėjo pavaduotojos, sekretorės Marijos Kuklienės, Turto valdymo skyriaus Turto tvarkymo poskyrio vyriausiosios specialistės ir narių: Vitalijos Lišauskienės, Turto valdymo skyriaus Turto tvarkymo poskyrio vyriausiosios specialistės, Renatos Gaivenienės, Turto valdymo skyriaus Žemės sklypų valdymo poskyrio vyriausiosios specialistės, Astos Teresės Kulikauskienės, Būsto valdymo skyriaus Savivaldybės gyvenamųjų patalpų tvarkymo poskyrio vedėjos, dalyvaujant Panemunės seniūnijos vyriausiajam specialistui Mindaugui Vinciuui, apžiūrėjo:

1. Turto pavadinimas: kairioji rytinė patrankų priedanga.
Turto savininkas: Lietuvos Respublika.
Valdymo forma: Kauno miesto savivaldybė patikėjimo teise.
Turtas apskaitomas: Centriniam apskaitos skyriuje turtas buhalteriskai apskaitomas.
2. Identifikavimo duomenys: kairioji rytinė patrankų priedanga 101p, unikalus Nr. 4400-2967-9690, paskirtis – specialioji, bendras plotas – 12,66 kv. m, užstatytas plotas – 29 kv. m, tūris – 96 kub. m (kadastro duomenų nustatymo data 2014-05-14, 2016-10-13 Nekilnojamojo turto registro centrinio duomenų banko išrašas) Rūko g. 11C, Kaunas.
3. Kadastrinių matavimų bylos numeris: –.
4. Teisinės registracijos numeris, data, registro įstaigos pavadinimas: registro Nr. 44/1703249, 2014-05-14, Valstybės įmonės Registrų centro Kauno filialas.
5. Žemės sklypas: nesuformuotas.
6. Kiti duomenys apie turtą: Nekilnojamojo turto įsigijimo vertė – 2250,0 €, likutinė vertė – 2250,0 €, tikroji vertė – 2250,0 €.

7. Turto būklė: pastato – kairiosios rytinės patrankų priedangos statybos pradžios metai – 1882, statybos pabaigos metai – 1889. Sienos plytų mūro, stogas – žolės danga. Fizinio nusidėvėjimo procentas 70%.

Komisijos pasiūlymai: siūlome kairiąją rytinę patrankų priedangą (unikalusis Nr. 4400-2967-9690) Rūko g. 11C, Kaune, pagal Lietuvos Respublikos valstybės ir savivaldybių turto valdymo, naudojimo ir disponavimo juo įstatymo (toliau Įstatymas) 26 straipsnio 1 dalies 8 punktą pripažinti nereikalinga valstybės funkcijoms įgyvendinti. Minėtas nekilnojamasis turtas, gali būti panaudotas pagal Įstatymo 27 straipsnio 1 dalyje numatytą atvejį, t. y., perduodant Savivaldybės nuosavybėn pagal šio Įstatymo 20 straipsnio 1 dalies 5 punktą (savarankiškosios savivaldybės funkcijoms, numatytoms Lietuvos Respublikos vietos savivaldos įstatymo 6 straipsnio 26 punkte – kraštovaizdžio, nekilnojamųjų kultūros vertybių ir savivaldybės įsteigtų saugomų teritorijų tvarkymas ir apsauga, savivaldybės teritorijoje esančių želdynų, želdinių apsauga, tvarkymas ir kūrimas, inventorizacijos, apskaitos, atskirųjų želdynų žemės sklypų kadastrinių matavimų ir įrašymo į Nekilnojamojo turto registrą organizavimas ir stebėseną, 29 punkte – kūno kultūros ir sporto plėtojimas, gyventojų poilsio organizavimas ir 38 punkte – sąlygų verslo ir turizmo plėtrai sudarymas ir šios veiklos skatinimas, atlikti).

Komisijos pirmininkė

 Jolanta Žemaitienė

Sekretorė


 Marija Kuktienė

Nariai:

 Vitalija Lišauskienė

 Renata Gaivenienė

 Asta Teresė Kulikauskienė

 Mindaugas Vinciūnas

TVIRTINU

Kauno miesto savivaldybės
administracijos direktorius

(parašas)

Gintautas Petrauskas

2016 m.

10-20

KAUNO MIESTO SAVIVALDYBĖ

**NEREIKALINGŲ ARBA NETINKAMŲ (NEGALIMŲ) NAUDOTI NEKILNOJAMOJO
TURTO AR KITŲ NEKILNOJAMŲJŲ DAIKTŲ APŽIŪROS PAŽYMA**

2016 m. *spalio 17* d. Nr. 60-15- 59
Kaunas

Komisija, sudaryta Kauno miesto savivaldybės administracijos direktoriaus 2005 m. rugsėjo 26 d. įsakymu Nr. A-3422 „Dėl nereikalingų arba netinkamų (negalimų) naudoti nekilnojamųjų (negyvenamųjų) daiktų apžiūros komisijos sudarymo“ iš komisijos pirmininkės Jolantos Žemaitienės, Turto valdymo skyriaus vedėjo pavaduotojos, sekretorės Marijos Kukienės, Turto valdymo skyriaus Turto tvarkymo poskyrio vyriausiosios specialistės ir narių: Vitalijos Lišauskienės, Turto valdymo skyriaus Turto tvarkymo poskyrio vyriausiosios specialistės, Renatos Gaivenienės, Turto valdymo skyriaus Žemės sklypų valdymo poskyrio vyriausiosios specialistės, Astos Teresės Kulikauskienės, Būsto valdymo skyriaus Savivaldybės gyvenamųjų patalpų tvarkymo poskyrio vedėjos, dalyvaujant Panemunės seniūnijos vyriausiajam specialistui Mindaugui Vinciumui, apžiūrėjo:

1. Turto pavadinimas: eskarpinė siena.
Turto savininkas: Lietuvos Respublika.
Valdymo forma: Kauno miesto savivaldybė patikėjimo teise.
Turtas apskaitomas: Centriname apskaitos skyriuje turtas buhalterišškai apskaitomas.
2. Identifikavimo duomenys: eskarpinė siena t1, unikalus Nr. 4400-2975-4116, paskirtis – kiti inžinieriniai statiniai, ilgis – 93 m, aukštis – 3 m (kadastro duomenų nustatymo data 2014-05-14, 2016-10-13 Nekilnojamojo turto registro centrinio duomenų banko išrašas) Rūko g. 11D, Kaunas.
3. Kadastrinių matavimų bylos numeris: –
4. Teisinės registracijos numeris, data, registro įstaigos pavadinimas: registro Nr. 44/1703248, 2014-05-14, Valstybės įmonės Registrų centro Kauno filialas.
5. Žemės sklypas: nesuformuotas.
6. Kiti duomenys apie turtą: Nekilnojamojo turto įsigijimo vertė – 3794,0 €, likutinė vertė – 3794,0 €, tikroji vertė – 3794,0 €.

7. Turto būklė: eskarpinė sienos statybos pradžios metai – 1882, statybos pabaigos metai – 1889. Plytų mūro siena. Fizinio nusidėvėjimo procentas 75%.

Komisijos pasiūlymai: siūlome eskarpinę sieną (unikalusis Nr. 4400-2975-4116) Rūko g. 11D, Kaune, pagal Lietuvos Respublikos valstybės ir savivaldybių turto valdymo, naudojimo ir disponavimo juo įstatymo (toliau Įstatymas) 26 straipsnio 1 dalies 8 punktą pripažinti nereikalinga valstybės funkcijoms įgyvendinti. Minėtas nekilnojamasis turtas, gali būti panaudotas pagal Įstatymo 27 straipsnio 1 dalyje numatytą atvejį, t. y., perduodant Savivaldybės nuosavybėn pagal šio Įstatymo 20 straipsnio 1 dalies 5 punktą (savarankiškosios savivaldybės funkcijoms, numatytoms Lietuvos Respublikos vietos savivaldos įstatymo 6 straipsnio 26 punkte – kraštovaizdžio, nekilnojamųjų kultūros vertybių ir savivaldybės įsteigtų saugomų teritorijų tvarkymas ir apsauga, savivaldybės teritorijoje esančių želdynų, želdinių apsauga, tvarkymas ir kūrimas, inventorizacijos, apskaitos, atskirųjų želdynų žemės sklypų kadastrinių matavimų ir įrašymo į Nekilnojamojo turto registrą organizavimas ir stebėseną, 29 punkte – kūno kultūros ir sporto plėtojimas, gyventojų poilsio organizavimas ir 38 punkte – sąlygų verslo ir turizmo plėtrai sudarymas ir šios veiklos skatinimas, atlikti).

Komisijos pirmininkė



Jolanta Žemaitienė

Sekretorė



Marija Kuktienė

Nariai:



Vitalija Lišauskienė



Renata Gaivenienė



Asta Teresė Kulikauskienė



Mindaugas Vinciūnas

TVIRTINU

Kauno miesto savivaldybės
administracijos direktorius

(parašas)
Gintaras Petrauskas

2016 m. - 10 - 20

KAUNO MIESTO SAVIVALDYBĖ

**NEREIKALINGŲ ARBA NETINKAMŲ (NEGALIMŲ) NAUDOTI NEKILNOJAMOJO
TURTO AR KITŲ NEKILNOJAMŲJŲ DAIKTŲ APŽIŪROS PAŽYMA**

2016 m. *spalio 17* d. Nr. 60-15- 60
Kaunas


Komisija, sudaryta Kauno miesto savivaldybės administracijos direktoriaus 2005 m. rugsėjo 26 d. įsakymu Nr. A-3422 „Dėl nereikalingų arba netinkamų (negalimų) naudoti nekilnojamųjų (negyvenamųjų) daiktų apžiūros komisijos sudarymo“ iš komisijos pirmininkės Jolantos Žemaitienės, Turto valdymo skyriaus vedėjo pavaduotojos, sekretorės Marijos Kuktnienės, Turto valdymo skyriaus Turto tvarkymo poskyrio vyriausiosios specialistės ir narių: Vitalijos Lišauskienės, Turto valdymo skyriaus Turto tvarkymo poskyrio vyriausiosios specialistės, Renatos Gaivenienės, Turto valdymo skyriaus Žemės sklypų valdymo poskyrio vyriausiosios specialistės, Astos Teresės Kulikauskienės, Būsto valdymo skyriaus Savivaldybės gyvenamųjų patalpų tvarkymo poskyrio vedėjos, dalyvaujant Panemunės seniūnijos vyriausiajam specialistui Mindaugui Vinciuui, apžiūrėjo:

1. Turto pavadinimas: šaudymo galerija.
Turto savininkas: Lietuvos Respublika.
Valdymo forma: Kauno miesto savivaldybė patikėjimo teise.
Turtas apskaitomas: Centriniam apskaitos skyriuje turtas buhalteriskai apskaitomas.
2. Identifikavimo duomenys: šaudymo galerija 101p, unikalus Nr. 4400-2967-9669, paskirtis – specialioji, bendras plotas – 37,25 kv. m, užstatytas plotas – 100 kv. m, tūris – 365 kub. m (kadastro duomenų nustatymo data 2014-05-14, 2016-10-13 Nekilnojamojo turto registro centrinio duomenų banko išrašas) Rūko g. 11D, Kaunas.
3. Kadastrinių matavimų bylos numeris: –.
4. Teisinės registracijos numeris, data, registro įstaigos pavadinimas: registro Nr. 44/1703248, 2014-05-14, Valstybės įmonės Registrų centro Kauno filialas.
5. Žemės sklypas: nesuformuotas.
6. Kiti duomenys apie turtą: Nekilnojamojo turto įsigijimo vertė – 9152,0 €, likutinė vertė – 9152,0 €, tikroji vertė – 9152,0 €.


7. Turto būklė: pastato – šaudymo galerijos statybos pradžios metai – 1882, statybos pabaigos metai – 1889. Sienos plytų mūro, stogas – žolės danga. Fizinio nusidėvėjimo procentas 70%.

Komisijos pasiūlymai: siūlome šaudymo galeriją (unikalusis Nr. 4400-2967-9669) Rūko g. 11D, Kaune, pagal Lietuvos Respublikos valstybės ir savivaldybių turto valdymo, naudojimo ir disponavimo juo įstatymo (toliau Įstatymas) 26 straipsnio 1 dalies 8 punktą pripažinti nereikalinga valstybės funkcijoms įgyvendinti. Minėtas nekilnojamasis turtas, gali būti panaudotas pagal Įstatymo 27 straipsnio 1 dalyje numatytą atvejį, t. y., perduodant Savivaldybės nuosavybėn pagal šio Įstatymo 20 straipsnio 1 dalies 5 punktą (savarankiškosioms savivaldybės funkcijoms, numatytoms Lietuvos Respublikos vietos savivaldos įstatymo 6 straipsnio 26 punkte – kraštovaizdžio, nekilnojamųjų kultūros vertybių ir savivaldybės įsteigtų saugomų teritorijų tvarkymas ir apsauga, savivaldybės teritorijoje esančių želdynų, želdinių apsauga, tvarkymas ir kūrimas, inventorizacijos, apskaitos, atskirųjų želdynų žemės sklypų kadastrinių matavimų ir įrašymo į Nekilnojamojo turto registrą organizavimas ir stebėseną, 29 punkte – kūno kultūros ir sporto plėtojimas, gyventojų poilsio organizavimas ir 38 punkte – sąlygų verslo ir turizmo plėtrai sudarymas ir šios veiklos skatinimas, atlikti).


Komisijos pirmininkė


 Jolanta Žemaitienė

Sekretorė


 Marija Kuklienė

Nariai:

 Vitalija Lišauskienė

 Renata Gaivenienė

 Asta Teresė Kulikauskienė

 Mindaugas Vinciūnas

TVIRTINU

Kauno miesto savivaldybės
administracijos direktorius

(parašas)
Gintaras Petrauskas

2016 m.

KAUNO MIESTO SAVIVALDYBĖ

**NEREIKALINGŲ ARBA NETINKAMŲ (NEGALIMŲ) NAUDOTI NEKILNOJAMOJO
TURTO AR KITŲ NEKILNOJAMŲJŲ DAIKTŲ APŽIŪROS PAŽYMA**

2016 m. *spalis 17* d. Nr. 60-15-61
Kaunas

Komisija, sudaryta Kauno miesto savivaldybės administracijos direktoriaus 2005 m. rugsėjo 26 d. įsakymu Nr. A-3422 „Dėl nereikalingų arba netinkamų (negalimų) naudoti nekilnojamųjų (negyvenamųjų) daiktų apžiūros komisijos sudarymo“ iš komisijos pirmininkės Jolantos Žemaitienės, Turto valdymo skyriaus vedėjo pavaduotojos, sekretorės Marijos Kukienės, Turto valdymo skyriaus Turto tvarkymo poskyrio vyriausiosios specialistės ir narių Vitalijos Lišauskienės, Turto valdymo skyriaus Turto tvarkymo poskyrio vyriausiosios specialistės, Renatos Gaivenienės, Turto valdymo skyriaus Žemės sklypų valdymo poskyrio vyriausiosios specialistės, Astos Teresės Kulikauskienės, Būsto valdymo skyriaus Savivaldybės gyvenamųjų patalpų tvarkymo poskyrio vedėjos, dalyvaujant Panemunės seniūnijos vyriausiajam specialistui Mindaugui Vinciumui, apžiūrėjo:

1. Turto pavadinimas: pietrytinė patrankų priedanga.

Turto savininkas: Lietuvos Respublika.

Valdymo forma: Kauno miesto savivaldybė patikėjimo teise.

Turtas apskaitomas: Centriniam apskaitos skyriuje turtas buhalteriskai apskaitomas.

2. Identifikavimo duomenys: pastatas – pietrytinė patrankų priedanga 101p, unikalusis Nr. 4400-2967-9636, paskirtis – specialioji, bendras plotas – 11,22 kv. m, užstatytas plotas – 28 kv. m, tūris – 93 kub. m (kadastro duomenų nustatymo data 2014-05-14, 2016-10-13 Nekilnojamojo turto registro centrinio duomenų banko išrašas) Rūko g. 11E, Kaunas.

3. Kadastrinių matavimų bylos numeris: –.

4. Teisinės registracijos numeris, data, registro įstaigos pavadinimas: registro Nr. 44/1703245, 2014-05-14, Valstybės įmonės Registrų centro Kauno filialas.


5. Žemės sklypas: nesuformuotas.

6. Kiti duomenys apie turtą: Nekilnojamojo turto įsigijimo vertė – 2178,0 €, likutinė vertė – 2178,0 €, tikroji vertė – 2178,0 €.

7. Turto būklė: pastato – pietrytinės patrankų priedangos statybos pradžios metai – 1882, statybos pabaigos metai – 1889. Sienos plytų mūro, stogas – žolės danga. Fizinio nusidėvėjimo procentas 70%.

Komisijos pasiūlymai: siūlome pietrytinę patrankų priedangą (unikalusis Nr. 4400-2967-9636) Rūko g. 11E, Kaune, pagal Lietuvos Respublikos valstybės ir savivaldybių turto valdymo, naudojimo ir disponavimo juo įstatymo (toliau Įstatymas) 26 straipsnio 1 dalies 8 punktą pripažinti nereikalinga valstybės funkcijoms įgyvendinti. Minėtas nekilnojamasis turtas, gali būti panaudotas pagal Įstatymo 27 straipsnio 1 dalyje numatytą atvejį, t. y., perduodant Savivaldybės nuosavybėn pagal šio Įstatymo 20 straipsnio 1 dalies 5 punktą (savarankiškosioms savivaldybės funkcijoms, numatytoms Lietuvos Respublikos vietos savivaldos įstatymo 6 straipsnio 26 punkte – kraštovaizdžio, nekilnojamųjų kultūros vertybių ir savivaldybės įsteigtų saugomų teritorijų tvarkymas ir apsauga, savivaldybės teritorijoje esančių želdynų, želdinių apsauga, tvarkymas ir kūrimas, inventorizacijos, apskaitos, atskirųjų želdynų žemės sklypų kadastrinių matavimų ir įrašymo į Nekilnojamojo turto registrą organizavimas ir stebėseną, 29 punkte – kūno kultūros ir sporto plėtojimas, gyventojų poilsio organizavimas ir 38 punkte – sąlygų verslo ir turizmo plėtrai sudarymas ir šios veiklos skatinimas, atlikti).


Komisijos pirmininkė


 Jolanta Žemaitienė


Sekretorė

 Marija Kuklienė

Nariai:

 Vitalija Lišauskienė

 Renata Gaivenienė

 Asta Teresė Kulikauskienė

 Mindaugas Vinciūnas

TVIRTINU

Kauno miesto savivaldybės
administracijos direktorius

(parašas)
Gintaras Petraitis

2016 m. *spalis 17*

KAUNO MIESTO SAVIVALDYBĖ

**NEREIKALINGŲ ARBA NETINKAMŲ (NEGALIMŲ) NAUDOTI NEKILNOJAMOJO
TURTO AR KITŲ NEKILNOJAMŲJŲ DAIKTŲ APŽIŪROS PAŽYMA**

2016 m. *spalis 17* d. Nr. 60-15- 62
Kaunas

Komisija, sudaryta Kauno miesto savivaldybės administracijos direktoriaus 2005 m. rugsėjo 26 d. įsakymu Nr. A-3422 „Dėl nereikalingų arba netinkamų (negalimų) naudoti nekilnojamųjų (negyvenamųjų) daiktų apžiūros komisijos sudarymo“ iš komisijos pirmininkės Jolantos Žemaitienės, Turto valdymo skyriaus vedėjo pavaduotojos, sekretorės Marijos Kukienės, Turto valdymo skyriaus Turto tvarkymo poskyrio vyriausiosios specialistės ir narių: Vitalijos Lišauskienės, Turto valdymo skyriaus Turto tvarkymo poskyrio vyriausiosios specialistės, Renatos Gaivenienės, Turto valdymo skyriaus Žemės sklypų valdymo poskyrio vyriausiosios specialistės, Astos Teresės Kulikauskienės, Būsto valdymo skyriaus Savivaldybės gyvenamųjų patalpų tvarkymo poskyrio vedėjos, dalyvaujant Panemunės seniūnijos vyriausiajam specialistui Mindaugui Vinciumui, apžiūrėjo:

1. Turto pavadinimas: poterna Nr. 2.
Turto savininkas: Lietuvos Respublika.
Valdymo forma: Kauno miesto savivaldybė patikėjimo teise.
Turtas apskaitomas: Centriname apskaitos skyriuje turtas buhalteriskai apskaitomas.
2. Identifikavimo duomenys: poterna Nr. 2 101p, unikalus Nr. 1999-6013-1019, paskirtis – specialioji, bendras plotas – 101,80 kv. m, užstatytas plotas – 184 kv. m, tūris – 1103 kub. m (kadastro duomenų nustatymo data 2014-04-22, 2016-10-13 Nekilnojamojo turto registro centrinio duomenų banko išrašas) Rūko g. 11F, Kaunas.
3. Kadastrinių matavimų bylos numeris: 19/26144.
4. Teisinės registracijos numeris, data, registro įstaigos pavadinimas: registro Nr. 20/226941, 1996-03-24, Valstybės įmonės Registrų centro Kauno filialas.
5. Žemės sklypas: nesuformuotas.

6. Kiti duomenys apie turtą: Nekilnojamojo turto įsigijimo vertė – 25179,27 €, likutinė vertė – 25179,27 €, tikroji vertė – 24444,0 €. Pastatas – poterna Nr. 2 101p yra nekilnojamųjų kultūros vertybių teritorijoje (jų apsaugos zonoje, nekilnojamojo daikto kodas 26353).

7. Turto būklė: pastato – poternos Nr. 2 statybos metai – 1900. Sienos plytų mūro, stogas – žolės danga. Fizinio nusidėvėjimo procentas 70%.

Komisijos pasiūlymai: siūlome poterną Nr. 2 (unikalusis Nr. 1999-6013-1019) Rūko g. 11F, Kaune, pagal Lietuvos Respublikos valstybės ir savivaldybių turto valdymo, naudojimo ir disponavimo juo įstatymo (toliau Įstatymas) 26 straipsnio 1 dalies 8 punktą pripažinti nereikalinga valstybės funkcijoms įgyvendinti. Minėtas nekilnojamas turtas, gali būti panaudotas pagal Įstatymo 27 straipsnio 1 dalyje numatytą atvejį, t. y., perduodant Savivaldybės nuosavybėn pagal šio Įstatymo 20 straipsnio 1 dalies 5 punktą (savarankiškosios savivaldybės funkcijoms, numatytoms Lietuvos Respublikos vietos savivaldos įstatymo 6 straipsnio 26 punkte – kraštovaizdžio, nekilnojamųjų kultūros vertybių ir savivaldybės įsteigtų saugomų teritorijų tvarkymas ir apsauga, savivaldybės teritorijoje esančių želdynų, želdinių apsauga, tvarkymas ir kūrimas, inventorizacijos, apskaitos, atskirųjų želdynų žemės sklypų kadastrinių matavimų ir įrašymo į Nekilnojamojo turto registrą organizavimas ir stebėseną, 29 punkte – kūno kultūros ir sporto plėtojimas, gyventojų poilsio organizavimas ir 38 punkte – sąlygų verslo ir turizmo plėtrai sudarymas ir šios veiklos skatinimas, atlikti).

Komisijos pirmininkė



Jolanta Žemaitienė

Sekretorė



Marija Kuktienė

Nariai:



Vitalija Lišauskienė



Renata Gaivenienė



Asta Teresė Kulikauskienė



Mindaugas Vīnciūnas

TVIRTINU

Kauno miesto savivaldybės
administracijos direktorius

(parašas)
Gintaras Petrauskas

2016 m. 10-20

KAUNO MIESTO SAVIVALDYBĖ

**NEREIKALINGŲ ARBA NETINKAMŲ (NEGALIMŲ) NAUDOTI NEKILNOJAMOJO
TURTO AR KITŲ NEKILNOJAMŲJŲ DAIKTŲ APŽIŪROS PAŽYMA**

2016 m. *spalis 17* d. Nr. 60-15- 63
Kaunas

Komisija, sudaryta Kauno miesto savivaldybės administracijos direktoriaus 2005 m. rugsėjo 26 d. įsakymu Nr. A-3422 „Dėl nereikalingų arba netinkamų (negalimų) naudoti nekilnojamųjų (negyvenamųjų) daiktų apžiūros komisijos sudarymo“ iš komisijos pirmininkės Jolantos Žemaitienės, Turto valdymo skyriaus vedėjo pavaduotojos, sekretorės Marijos Kuklienės, Turto valdymo skyriaus Turto tvarkymo poskyrio vyriausiosios specialistės ir narių: Vitalijos Lišauskienės, Turto valdymo skyriaus Turto tvarkymo poskyrio vyriausiosios specialistės, Renatos Gaivenienės, Turto valdymo skyriaus Žemės sklypų valdymo poskyrio vyriausiosios specialistės, Astos Teresės Kulikauskienės, Būsto valdymo skyriaus Savivaldybės gyvenamųjų patalpų tvarkymo poskyrio vedėjos, dalyvaujant Panemunės seniūnijos vyriausiajam specialistui Mindaugui Vinciumui, apžiūrėjo:

1. Turto pavadinimas: poterna Nr. 4.

Turto savininkas: Lietuvos Respublika.

Valdymo forma: Kauno miesto savivaldybė patikėjimo teise.

Turtas apskaitomas: Centriniam apskaitos skyriuje turtas buhalteriskai apskaitomas.

2. Identifikavimo duomenys: poterna Nr. 4 101p, unikalus Nr. 1999-6013-0010, paskirtis – specialioji, bendras plotas – 257,49 kv. m, užstatytas plotas – 369 kv. m, tūris – 2137 kub. m (kadastro duomenų nustatymo data 2014-04-22, 2016-10-13 Nekilnojamojo turto registro centrinio duomenų banko išrašas) Rūko g. 11G, Kaunas.

3. Kadastrinių matavimų bylos numeris: 19/26146.

4. Teisinės registracijos numeris, data, registro įstaigos pavadinimas: registro Nr. 20/226930, 1996-03-26, Valstybės įmonės Registrų centro Kauno filialas.


5. Žemės sklypas: nesuformuotas.

6. Kiti duomenys apie turtą: Nekilnojamojo turto įsigijimo vertė – 36963,04 €, likutinė vertė – 36963,04 €, tikroji vertė – 39388,0 €. Pastatas – poterna Nr. 4 101p yra nekilnojamųjų kultūros vertybių teritorijoje (jų apsaugos zonoje, nekilnojamojo daikto kodas 26353).


7. Turto būklė: pastato – poternos Nr. 4 statybos metai – 1900. Sienos plytų mūro, stogas – žolės danga. Fizinio nusidėvėjimo procentas 70%.

Komisijos pasiūlymai: siūlome poterną Nr. 4 (unikalusis Nr. 1999-6013-0010) Rūko g. 11G, Kaune, pagal Lietuvos Respublikos valstybės ir savivaldybių turto valdymo, naudojimo ir disponavimo juo įstatymo (toliau Įstatymas) 26 straipsnio 1 dalies 8 punktą pripažinti nereikalinga valstybės funkcijoms įgyvendinti. Minėtas nekilnojamasis turtas, gali būti panaudotas pagal Įstatymo 27 straipsnio 1 dalyje numatytą atvejį, t. y., perduodant Savivaldybės nuosavybėn pagal šio Įstatymo 20 straipsnio 1 dalies 5 punktą (savarankiškosioms savivaldybės funkcijoms, numatytoms Lietuvos Respublikos vietos savivaldos įstatymo 6 straipsnio 26 punkte – kraštovaizdžio, nekilnojamųjų kultūros vertybių ir savivaldybės įsteigtų saugomų teritorijų tvarkymas ir apsauga, savivaldybės teritorijoje esančių želdynų, želdinių apsauga, tvarkymas ir kūrimas, inventorizacijos, apskaitos, atskirųjų želdynų žemės sklypų kadastrinių matavimų ir įrašymo į Nekilnojamojo turto registrą organizavimas ir stebėseną, 29 punkte – kūno kultūros ir sporto plėtojimas, gyventojų poilsio organizavimas ir 38 punkte – sąlygų verslo ir turizmo plėtrai sudarymas ir šios veiklos skatinimas, atlikti).


Komisijos pirmininkė


 Jolanta Žemaitienė


Sekretorė


 Marija Kuklienė

Nariai:

 Vitalija Lišauskienė

 Renata Gaivenienė

 Asta Teresė Kulikauskienė

 Mindaugas Vinciūnas

TVIRTINU

Kauno miesto savivaldybės
administracijos direktorius

(parašas)
Gintaras Petrauskas

2016 m. 10-20

KAUNO MIESTO SAVIVALDYBĖ

**NEREIKALINGŲ ARBA NETINKAMŲ (NEGALIMŲ) NAUDOTI NEKILNOJAMOJO
TURTO AR KITŲ NEKILNOJAMŲJŲ DAIKTŲ APŽIŪROS PAŽYMA**

2016 m. *Spelio 17* d. Nr. 60-15- *64*
Kaunas


Komisija, sudaryta Kauno miesto savivaldybės administracijos direktoriaus 2005 m. rugsėjo 26 d. įsakymu Nr. A-3422 „Dėl nereikalingų arba netinkamų (negalimų) naudoti nekilnojamųjų (negyvenamųjų) daiktų apžiūros komisijos sudarymo“ iš komisijos pirmininkės Jolantos Žemaitienės, Turto valdymo skyriaus vedėjo pavaduotojos, sekretorės Marijos Kluckienės, Turto valdymo skyriaus Turto tvarkymo poskyrio vyriausiosios specialistės ir narių: Vitalijos Lišauskienės, Turto valdymo skyriaus Turto tvarkymo poskyrio vyriausiosios specialistės, Renatos Gaivenienės, Turto valdymo skyriaus Žemės sklypų valdymo poskyrio vyriausiosios specialistės, Astos Teresės Kulikauskienės, Būsto valdymo skyriaus Savivaldybės gyvenamųjų patalpų tvarkymo poskyrio vedėjos, dalyvaujant Panemunės seniūnijos vyriausiajam specialistui Mindaugui Vinciumiui, apžiūrėjo:

1. Turto pavadinimas: poterna – Traversas pietinis.
Turto savininkas: Lietuvos Respublika.
Valdymo forma: Kauno miesto savivaldybė patikėjimo teise.
Turtas apskaitomas: Centriniam apskaitos skyriuje turtas buhalteriskai apskaitomas.
2. Identifikavimo duomenys: poterna – Traversas pietinis 1F1p, unikalus Nr. 4400-2977-6318, paskirtis – specialioji, bendras plotas – 172,56 kv. m, užstatytas plotas – 284 kv. m, tūris – 2101 kub. m (kadastro duomenų nustatymo data 2014-05-20, 2016-10-13 Nekilnojamojo turto registro centrinio duomenų banko išrašas) Rūko g. 11H, Kaunas.
3. Kadastrinių matavimų bylos numeris: –.
4. Teisinės registracijos numeris, data, registro įstaigos pavadinimas: registro Nr. 44/1706654, 2014-05-26, Valstybės įmonės Registrų centro Kauno filialas.
5. Žemės sklypas: nesuformuotas.
6. Kiti duomenys apie turtą: Nekilnojamojo turto įsigijimo vertė – 40836,0 €, likutinė vertė – 40836,0 €, tikroji vertė – 40836,0 €.


7. Turto būklė: pastato – poternos – Traverso pietinio statybos pradžios metai – 1882, statybos pabaigos metai – 1889. Sienos plytų mūro, stogas – žolės danga. Fizinio nusidėvėjimo procentas 70%.

Komisijos pasiūlymai: siūlome poterną – Traversą pietinį (unikalusis Nr. 4400-2977-6318) Rūko g. 11H, Kaune, pagal Lietuvos Respublikos valstybės ir savivaldybių turto valdymo, naudojimo ir disponavimo juo įstatymo (toliau Įstatymas) 26 straipsnio 1 dalies 8 punktą pripažinti nereikalinga valstybės funkcijoms įgyvendinti. Minėtas nekilnojamasis turtas, gali būti panaudotas pagal Įstatymo 27 straipsnio 1 dalyje numatytą atvejį, t. y., perduodant Savivaldybės nuosavybėn pagal šio Įstatymo 20 straipsnio 1 dalies 5 punktą (savarankiškosios savivaldybės funkcijoms, numatytoms Lietuvos Respublikos vietos savivaldos įstatymo 6 straipsnio 26 punkte – kraštovaizdžio, nekilnojamųjų kultūros vertybių ir savivaldybės įsteigtų saugomų teritorijų tvarkymas ir apsauga, savivaldybės teritorijoje esančių želdynų, želdinių apsauga, tvarkymas ir kūrimas, inventorizacijos, apskaitos, atskirųjų želdynų žemės sklypų kadastrinių matavimų ir įrašymo į Nekilnojamojo turto registrą organizavimas ir stebėseną, 29 punkte – kūno kultūros ir sporto plėtojimas, gyventojų poilsio organizavimas ir 38 punkte – sąlygų verslo ir turizmo plėtrai sudarymas ir šios veiklos skatinimas, atlikti).

Komisijos pirmininkė


 Jolanta Žemaitienė

Sekretorė


 Marija Kuktienė

Nariai:

 Vitalija Lišauskienė

 Renata Gaivenienė

 Asta Teresė Kulikauskienė

 Mindaugas Vinciūnas

TVIRTINU

Kauno miesto savivaldybės
administracijos direktorius

(parašas)
Gintaras Petrauskas

2016 m. 10-20

KAUNO MIESTO SAVIVALDYBĖ

**NEREIKALINGŲ ARBA NETINKAMŲ (NEGALIMŲ) NAUDOTI NEKILNOJAMOJO
TURTO AR KITŲ NEKILNOJAMŲJŲ DAIKTŲ APŽIŪROS PAŽYMA**

2016 m. *Spalio 17* d. Nr. 60-15- 65
Kaunas

Komisija, sudaryta Kauno miesto savivaldybės administracijos direktoriaus 2005 m. rugsėjo 26 d. įsakymu Nr. A-3422 „Dėl nereikalingų arba netinkamų (negalimų) naudoti nekilnojamųjų (negyvenamųjų) daiktų apžiūros komisijos sudarymo“ iš komisijos pirmininkės Jolantos Žemaitienės, Turto valdymo skyriaus vedėjo pavaduotojos, sekretorės Marijos Kukienės, Turto valdymo skyriaus Turto tvarkymo poskyrio vyriausiosios specialistės ir narių: Vitalijos Lišauskienės, Turto valdymo skyriaus Turto tvarkymo poskyrio vyriausiosios specialistės, Renatos Gaivenienės, Turto valdymo skyriaus Žemės sklypų valdymo poskyrio vyriausiosios specialistės, Astos Teresės Kulikauskienės, Būsto valdymo skyriaus Savivaldybės gyvenamųjų patalpų tvarkymo poskyrio vedėjos, dalyvaujant Panemunės seniūnijos vyriausiajam specialistui Mindaugui Vinciuui, apžiūrėjo:

1. Turto pavadinimas: vakarinė patrankų priedanga.

Turto savininkas: Lietuvos Respublika.

Valdymo forma: Kauno miesto savivaldybė patikėjimo teise.

Turtas apskaitomas: Centriname apskaitos skyriuje turtas buhalteriskai apskaitomas.

2. Identifikavimo duomenys: vakarinė patrankų priedanga 101p, unikalus Nr. 4400-2967-9658, paskirtis – specialioji, bendras plotas – 13,09 kv. m, užstatytas plotas – 30 kv. m, tūris – 99 kub. m (kadastro duomenų nustatymo data 2014-05-14, 2016-10-13 Nekilnojamojo turto registro centrinio duomenų banko išrašas) Rūko g. 11K, Kaunas.

3. Kadastrinių matavimų bylos numeris: –.

4. Teisinės registracijos numeris, data, registro įstaigos pavadinimas: registro Nr. 44/1703247, 2014-05-14, Valstybės įmonės Registrų centro Kauno filialas.


5. Žemės sklypas: nesuformuotas.

6. Kiti duomenys apie turtą: Nekilnojamojo turto įsigijimo vertė – 2320,0 €, likutinė vertė – 2320,0 €, tikroji vertė – 2320,0 €.


7. Turto būklė: pastato – vakarinės patrankų priedangos statybos pradžios metai – 1882, statybos pabaigos metai – 1889. Sienos plytų mūro, stogas – žolės danga. Fizinio nusidėvėjimo procentas 70%.

Komisijos pasiūlymai: siūlome vakarinę patrankų priedangą (unikalusis Nr. 4400-2967-9658) Rūko g. 11K, Kaune, pagal Lietuvos Respublikos valstybės ir savivaldybių turto valdymo, naudojimo ir disponavimo juo įstatymo (toliau Įstatymas) 26 straipsnio 1 dalies 8 punktą pripažinti nereikalinga valstybės funkcijoms įgyvendinti. Minėtas nekilnojamasis turtas, gali būti panaudotas pagal Įstatymo 27 straipsnio 1 dalyje numatytą atvejį, t. y., perduodant Savivaldybės nuosavybėn pagal šio Įstatymo 20 straipsnio 1 dalies 5 punktą (savarankiškosioms savivaldybės funkcijoms, numatytoms Lietuvos Respublikos vietos savivaldos įstatymo 6 straipsnio 26 punkte – kraštovaizdžio, nekilnojamųjų kultūros vertybių ir savivaldybės įsteigtų saugomų teritorijų tvarkymas ir apsauga, savivaldybės teritorijoje esančių želdynų, želdinių apsauga, tvarkymas ir kūrimas, inventurizacijos, apskaitos, atskirųjų želdynų žemės sklypų kadastrinių matavimų ir įrašymo į Nekilnojamojo turto registrą organizavimas ir stebėseną, 29 punkte – kūno kultūros ir sporto plėtojimas, gyventojų poilsio organizavimas ir 38 punkte – sąlygų verslo ir turizmo plėtrai sudarymas ir šios veiklos skatinimas, atlikti).


Komisijos pirmininkė


 Jolanta Žemaitienė


Sekretorė


 Marija Kuklienė

Nariai:

 Vitalija Lišauskienė

 Renata Gaivenienė

 Asta Teresė Kulikauskienė

 Mindaugas Vinciūnas

TVIRTINU

Kauno miesto savivaldybės
administracijos direktorius

(parašas)
Gintaras Petrauskas

2016 m. 10-20

KAUNO MIESTO SAVIVALDYBĖ

**NEREIKALINGŲ ARBA NETINKAMŲ (NEGALIMŲ) NAUDOTI NEKILNOJAMOJO
TURTO AR KITŲ NEKILNOJAMŲJŲ DAIKTŲ APŽIŪROS PAŽYMA**

2016 m. *lapio 17* d. Nr. 60-15- 66
Kaunas

Komisija, sudaryta Kauno miesto savivaldybės administracijos direktoriaus 2005 m. rugsėjo 26 d. įsakymu Nr. A-3422 „Dėl nereikalingų arba netinkamų (negalimų) naudoti nekilnojamųjų (negyvenamųjų) daiktų apžiūros komisijos sudarymo“ iš komisijos pirmininkės Jolantos Žemaitienės, Turto valdymo skyriaus vedėjo pavaduotojos, sekretorės Marijos Kuktienės, Turto valdymo skyriaus Turto tvarkymo poskyrio vyriausiosios specialistės ir narių: Vitalijos Lišauskienės, Turto valdymo skyriaus Turto tvarkymo poskyrio vyriausiosios specialistės, Renatos Gaivenienės, Turto valdymo skyriaus Žemės sklypų valdymo poskyrio vyriausiosios specialistės, Astos Teresės Kulikauskienės, Būsto valdymo skyriaus Savivaldybės gyvenamųjų patalpų tvarkymo poskyrio vedėjos, dalyvaujant Panemunės seniūnijos vyriausiajam specialistui Mindaugui Vinciuui, apžiūrėjo:

1. Turto pavadinimas: baterijos šaudmenų sandėlis.

Turto savininkas: Lietuvos Respublika.

Valdymo forma: Kauno miesto savivaldybė patikėjimo teise.

Turtas apskaitomas: Centriniam apskaitos skyriuje turtas buhalteriskai apskaitomas.

2. Identifikavimo duomenys: baterijos šaudmenų sandėlis IOI p, unikalus Nr. 4400-2967-9647, paskirtis – specialioji, bendras plotas – 85,43 kv. m, užstatytas plotas – 204 kv. m, tūris – 1221 kub. m (kadastro duomenų nustatymo data 2014-05-14, 2016-10-13 Nekilnojamojo turto registro centrinio duomenų banko išrašas) Rūko g. 11L, Kaunas.

3. Kadastrinių matavimų bylos numeris: –.

4. Teisinės registracijos numeris, data, registro įstaigos pavadinimas: registro Nr. 44/1703246, 2014-05-14, Valstybės įmonės Registrų centro Kauno filialas.

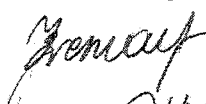
5. Žemės sklypas: suformuotas 8,6307 ha žemės sklypas Rūko g. 11L, Kaune, Lietuvos Respublikos nuosavybė valdoma Nacionalinės žemės tarnybos prie Žemės ūkio ministerijos patikėjimo teise.

6. Kiti duomenys apie turtą: Nekilnojamojo turto įsigijimo vertė – 19462,0 €, likutinė vertė – 19462,0 €, tikroji vertė – 19462,0 €.

7. Turto būklė: pastato – baterijos šaudmenų sandėlio statybos pradžios metai – 1882, statybos pabaigos metai – 1889. Sienos plytų mūro, stogas – žolės danga. Fizinio nusidėvėjimo procentas 70%.

Komisijos pasiūlymai: siūlome baterijos šaudmenų sandėlį (unikalusis Nr. 4400-2967-9647) Rūko g. 11L, Kaune, pagal Lietuvos Respublikos valstybės ir savivaldybių turto valdymo, naudojimo ir disponavimo juo įstatymo (toliau Įstatymas) 26 straipsnio 1 dalies 8 punktą pripažinti nereikalingu valstybės funkcijoms įgyvendinti. Minėtas nekilnojamasis turtas, gali būti panaudotas pagal Įstatymo 27 straipsnio 1 dalyje numatytą atvejį, t. y., perduodant Savivaldybės nuosavybėn pagal šio Įstatymo 20 straipsnio 1 dalies 5 punktą (savarankiškosioms savivaldybės funkcijoms, numatytoms Lietuvos Respublikos vietos savivaldos įstatymo 6 straipsnio 26 punkte – kraštovaizdžio, nekilnojamųjų kultūros vertybių ir savivaldybės įsteigtų saugomų teritorijų tvarkymas ir apsauga, savivaldybės teritorijoje esančių želdynų, želdinių apsauga, tvarkymas ir kūrimas, inventurizacijos, apskaitos, atskirųjų želdynų žemės sklypų kadastrinių matavimų ir įrašymo į Nekilnojamojo turto registrą organizavimas ir stebėseną, 29 punkte – kūno kultūros ir sporto plėtojimas, gyventojų poilsio organizavimas ir 38 punkte – sąlygų verslo ir turizmo plėtrai sudarymas ir šios veiklos skatinimas, atlikti).


Komisijos pirmininkė


 Jolanta Žemaitienė


Sekretorė


 Marija Kuklienė

Nariai:

 Vitalija Lišauskienė

 Renata Gaivenienė

 Asta Teresė Kulikauskienė

 Mindaugas Vinciūnas

TVIRTINU

Kauno miesto savivaldybės
administracijos direktoriaus

(parašas)
Gintaras Petrauskas

2016 m. *10/20*

KAUNO MIESTO SAVIVALDYBĖ

**NEREIKALINGŲ ARBA NETINKAMŲ (NEGALIMŲ) NAUDOTI NEKILNOJAMOJO
TURTO AR KITŲ NEKILNOJAMŲJŲ DAIKTŲ APŽIŪROS PAŽYMA**

2016 m. *Spalio 17* d. Nr. 60-15- *67*
Kaunas

Komisija, sudaryta Kauno miesto savivaldybės administracijos direktoriaus 2005 m. rugsėjo 26 d. įsakymu Nr. A-3422 „Dėl nereikalingų arba netinkamų (negalimų) naudoti nekilnojamųjų (negyvenamųjų) daiktų apžiūros komisijos sudarymo“ iš komisijos pirmininkės Jolantos Žemaitienės, Turto valdymo skyriaus vedėjo pavaduotojos, sekretorės Marijos Kulikienės, Turto valdymo skyriaus Turto tvarkymo poskyrio vyriausiosios specialistės ir narių: Vitalijos Lišauskienės, Turto valdymo skyriaus Turto tvarkymo poskyrio vyriausiosios specialistės, Renatos Gaivenienės, Turto valdymo skyriaus Žemės sklypų valdymo poskyrio vyriausiosios specialistės, Astos Teresės Kulikauskienės, Būsto valdymo skyriaus Savivaldybės gyvenamųjų patalpų tvarkymo poskyrio vedėjos, dalyvaujant Šančių seniūnijos seniūnui Ričardui Rusteikai, apžiūrėjo:

1. Turto pavadinimas: sandėlis.

Turto savininkas: Lietuvos Respublika.

Valdymo forma: Kauno miesto savivaldybė patikėjimo teise.

Turtas apskaitomas: Centriniam apskaitos skyriuje turtas buhalterišškai apskaitomas.

2. Identifikavimo duomenys: pastatas – sandėlis 1F0p, unikalasis Nr. 1991-7002-6010, paskirtis – sandėliavimo, bendras plotas – 138,63 kv. m, užstatytas plotas – 184 kv. m, tūris – 485 kub. m (kadastro duomenų nustatymo data 2016-06-07, 2016-10-13 Nekilnojamojo turto registro centrinio duomenų banko išrašas) Suomų g. 7B, Kaunas.

3. Kadastrinių matavimų bylos numeris: – 19/23455.

4. Teisinės registracijos numeris, data, registro įstaigos pavadinimas: registro Nr. 10/204318, 1993-09-30, Valstybės įmonės Registrų centro Kauno filialas.

5. Žemės sklypas: nesuformuotas.


6. Kiti duomenys apie turtą: Nekilnojamojo turto įsigijimo vertė – 3130,0 €, likutinė vertė – 3130,0 €, tikroji vertė – 3130,0 €.

7. Turto būklė: pastato – sandėlio statybos metai – 1917. Sienos plytų mūro, stogas – žolės danga. Statinio baigtumo procentas 81%. Statinys fiziškai pažeistas, fizinio nusidėvėjimo procentas 80%.

Komisijos pasiūlymai: Valstybės įmonė Turto bankas sutiko patikėjimo teise valdomą nekilnojamąjį turtą A. Juozapavičiaus pr. 21E ir A. Juozapavičiaus pr. 23E, Kaune, perduoti Savivaldybės nuosavybėn, siekiant teritorijoje aplink minėtus pastatus ir greta esančiame sklype Sodų g. 100, Kaune, sukurti viešąją erdvę vaikų ir suaugusiųjų neformaliojo švietimo ir užimtumo organizavimui. Sandėlis 1F0p Suomiu g. 7B, Kaune, yra toje pačioje teritorijoje su pastatais A. Juozapavičiaus pr. 21E, 23E, Kaune.

Atsižvelgiant į tai, siūlome sandėlį (unikalus Nr. 1991-7002-6010) Suomiu g. 7B, Kaune, pagal Lietuvos Respublikos valstybės ir savivaldybių turto valdymo, naudojimo ir disponavimo juo įstatymo (toliau Įstatymas) 26 straipsnio 1 dalies 8 punktą pripažinti nereikalingu valstybės funkcijoms įgyvendinti. Minėtas nekilnojamasis turtas, gali būti panaudotas pagal Įstatymo 27 straipsnio 1 dalyje numatytą atvejį, t. y., perduodant Savivaldybės nuosavybėn pagal šio Įstatymo 20 straipsnio 1 dalies 5 punktą (savarankiškai savivaldybės funkcijai, numatytai Lietuvos Respublikos vietos savivaldos įstatymo 6 straipsnio 8 punkte – ikimokyklinio ugdymo, vaikų ir suaugusiųjų neformaliojo švietimo organizavimas, vaikų ir jaunimo užimtumo organizavimas, atlikti).


Komisijos pirmininkė


 Jolanta Žemaitienė


Sekretorė


 Marija Kuklienė

Nariai:

 Vitalija Lišauskienė

 Renata Gaivenienė

 Asta Teresė Kulikauskienė

 Ričardas Rusteika

Padalinys		Kauno miesto savivaldybės administracija			Įsigijimo (pradinė) vertė		3130,000					
Skyrius		Turto valdymo skyrius			Likvidacinė vertė		0,000					
Eksplotacijos vieta		Turto valdymo skyrius			Įsigijimo savikaina/Tikroji vertė		3130,000					
(Mat.) atsakingas asmuo		DALĖ KAUŠAKIENĖ			Turto grupė		004.022.01. Kiti past.-Mūr.ir blok. Past. (>2,5 pl)					
Atsakingas asmuo		DALĖ KAUŠAKIENĖ			Metinė nusidėv. norma, skč. būdas	m	50,00	suma	62,640	Tiesinis metais		
Tiekėjas		Kauno miesto savivaldybės administracija										
Gavimo data, numeris, dokumentas		2016.10.14, A-2953, Ilgalaikio turto kitas įsigijimas			Galutinio nusidėvėjimo data		2066.10.31					
					Nurašymo data ir dok. Nr.		, Nr.:					
Perdavimo eksploatuoti data, Nr.		Data: 2016.10.19 , Nr.: 21			Nurašymo priežastis							
Kiekis, vnt	1,000 vnt	Ilgis, vnt	0,000	Plotas, vnt	138,6300 kv.m.	Valdymo teisė		Naudojamas				

DETALIZUOJANTYS POŽYMIAI											
Įsigijimo savikaina	Sąskaita	Nusidėvėjimas mėn.	Nusidėvėjimo sąsk.	Sukauptas nusidėvėjimas	Likutinė vertė	Nuvertėjimas	Nuvertėjimo nusidėvėjimas	Lėšos	Programa	Valstybės funkcija	Ekonominė klasifikacija
3130,00	120220100	5,22	120220400	26,10	3103,90	0,00	0,00	63	N	01.03.02.09.	3.1.1.2.1.2.
3130,00		5,22		26,10	3103,90	0,00	0,00				

NUSIDĖVĖJIMAS																		
Metai	I ketvirtis				II ketvirtis				III ketvirtis				IV ketvirtis				Metinė suma	Sukauptas nusidėv.
	1	2	3	Iš viso	4	5	6	Iš viso	7	8	9	Iš viso	10	11	12	Iš viso		
2016																		
2017	5,22	5,22	5,22	15,66										5,22	5,22	10,44	10,44	10,44
																	15,66	26,10

ISTORIJA								
Dok. data	Oper. data	Numeris	Dokumento tipas	Tiekėjas	Suma	Padalinys	Skyrius	MAA
2016.10.19	2016.10.19	21	Ilgalaikio turto įvedimas į eksploataciją		3.130,000	Kauno miesto savivaldybės administracija	Turto valdymo skyrius	DALĖ KAUSAKIENĖ
2016.10.19	2016.10.19	21	Ilgalaikio turto kitos operacijos		Kauno miesto savivaldybės administracija Centrinio apskaitos skyrius Turto apskaitos poskyrio	Kauno miesto savivaldybės administracija Centrinio apskaitos skyrius Turto apskaitos poskyrio	Turto valdymo skyrius	DALĖ KAUSAKIENĖ

Pavadinimas Kareivinės su poterna, Rūko g. 11, 1997-5019-2015

Inventorinis Nr. 207686

Unikalus kadastrinis Nr.

Tipas: V

Padalinys	Kauno miesto savivaldybės administracija			Isigijimo (pradinė) vertė	208645,740		
Skyrius	Turto valdymo skyrius			Likvidacinė vertė	0,000		
Eksplotacijos vieta	Turto valdymo skyrius			Isigijimo savikaina/Tikroji vertė	208526,000		
(Mat.) atsakingas asmuo	DALĖ KAUSAKIENĖ			Turto grupė	007.033.99. Kitos nekiln.vertybės-kiti pastatai		
Atsakingas asmuo	DALĖ KAUSAKIENĖ			Metinė nusidėv. norma, skč. būdas	m 0,00	suma 0,000	Be nusidėvėjimo
Tiekėjas				Galutinio nusidėvėjimo data			
Gavimo data, numeris, dokumentas	2003.08.06, Lik_KKV_2, Ilgalaikio turto likučių įvedimas			Nurašymo data ir dok. Nr.	, Nr.:		
Perdavimo eksploatuoti data, Nr.	Data: 2003.08.06			Nurašymo priežastis			
Kiekis, vnt	1,000 vnt	Ilgis, vnt	0	Plotas, vnt	1116,0000 kv.m.	Valdymo teisė	Naudojamas

DETALIZUOJANTYS POŽYMAI

Isigijimo savikaina	Sąskaita	Nusidėvėjimas mėn.	Nusidėvėjimo sąsk.	Sukauptas nusidėvėjimas	Likutinė vertė	Nuvertėjimas	Nuvertėjimo nusidėvėjimas	Lėšos	Programa	Valstybės funkcija	Ekonominė klasifikacija
208645,74	120420100	0,00		0,00	208645,74	0,00	0,00	63	N	01.03.02.0 1.	3.1.1.2.1.2.
208645,74		0,00		0,00	208645,74	0,00	0,00				

NUSIDĖVĖJIMAS

Metai	I ketvirtis				II ketvirtis				III ketvirtis				IV ketvirtis				Metinė suma	Sukauptas nusidėv.
	1	2	3	Iš viso	4	5	6	Iš viso	7	8	9	Iš viso	10	11	12	Iš viso		
																	0,00	0,00

ISTORIJA

Dok. data	Oper. data	Numeris	Dokumento tipas	Tiekėjas	Suma	Padalinys	Skyrius	MAA
2015.05.01	2015.05.01	207686	Ilgalaikio turto vertės pokytis		-119,740	Kauno miesto savivaldybės administracija	Turto valdymo skyrius	DALĖ KAUSAKIENĖ
2016.04.30	2016.04.30	312/VAL	Ilgalaikio turto vidinis judėjimas iš dokumentų		208.645,740	Kauno miesto savivaldybės administracija	Administracija	DALĖ KAUSAKIENĖ

Nr.	Pastaba
0	1FIP, 1995 11 24, 20/211026, 1997-5019-2015

Genovaitė Navakauskienė

20.....

ILGALAIKIO TURTO APSKAITOS KORTELE Nr. 100563

Organizacija Kauno miesto savivaldybės administracija

Pavadinimas Kiti statiniai-Kauno tvirtovės 5-ojo forto
gynybinė siena Rūko g. 11,4400-3006-
9600

Inventorinis Nr. 100563

Unikalus kadastrinis Nr.

Tipas: V

Padalinys	Kauno miesto savivaldybės administracija	Isigijimo (pradinė) vertė	483665,000		
Skyrius	Turto valdymo skyrius	Likvidacinė vertė	0,000		
Eksplotacijos vieta	Turto valdymo skyrius	Isigijimo savikaina/Tikroji vertė	483665,000		
(Mat.) atsakingas asmuo	DALĖ KAUSAKIENĖ	Turto grupė	007.032.01. Kultūros paveldo statiniai		
Atsakingas asmuo	DALĖ KAUSAKIENĖ	Metinė nusidėv. norma, skč. būdas	m 0,00	suma 0,000	Be nusidėvėjimo
Tiekėjas	Kauno miesto savivaldybės administracija	Galutinio nusidėvėjimo data			
Gavimo data, numeris, dokumentas	2015.01.16, 111, Ilgalaikio turto likučių įvedimas	Nurašymo data ir dok. Nr.	, Nr.:		
Perdavimo eksploatuoti data, Nr.	Data: 2015.01.16	Nurašymo priežastis			
Kiekis, vnt	1,000 vnt	Ilgis, vnt	0	Plotas, vnt	0
		Valdymo teisė	Naudojamas		

DETALIZUOJANTYS POŽYMIAI

Isigijimo savikaina	Sąskaita	Nusidėvėjimas mėn.	Nusidėvėjimo sąsk.	Sukauptas nusidėvėjimas	Likutinė vertė	Nuvertėjimas	Nuvertėjimo nusidėvėjimas	Lėšos	Programa	Valstybės funkcija	Ekonominė klasifikacija
483665,00	120410100	0,00	120410400	0,00	483665,00	0,00	0,00	63	N	01.03.02.09.	3.1.1.2.1.3.
483665,00		0,00		0,00	483665,00	0,00	0,00				

NUSIDĖVĖJIMAS

Metai	I ketvirtis				II ketvirtis				III ketvirtis				IV ketvirtis				Metinė suma	Sukauptas nusidėv.
	1	2	3	Iš viso	4	5	6	Iš viso	7	8	9	Iš viso	10	11	12	Iš viso		
																	0,00	0,00

ISTORIJA

Dok. data	Oper. data	Numeris	Dokumento tipas	Tiekėjas	Suma	Padalinys	Skyrius	MAA
2016.04.30	2016.04.30	312/VAL	Ilgalaikio turto vidinis judėjimas iš dokumentų		483.665,000	Kauno miesto savivaldybės administracija	Administracija	DALĖ KAUSAKIENĖ

Nr.	Pastaba							
-----	---------	--	--	--	--	--	--	--

Genovaitė Navakauskienė
20.....

Pavadinimas Poterna Nr. 1, Rūko g. 11A, 1999-6013-2016

Inventorinis Nr. 207692

Unikalus kadastrinis Nr.

Tipas: V

Padalinys	Kauno miesto savivaldybės administracija					Isigijimo (pradinė) vertė	5356,230			
Skyrius	Turto valdymo skyrius					Likvidacinė vertė	0,000			
Eksplotacijos vieta	Turto valdymo skyrius					Isigijimo savikaina/Tikroji vertė	11498,000			
(Mat.) atsakingas asmuo	DALĖ KAUŠAKIENĖ					Turto grupė	007.033.99. Kitos nekiln. vertybės-kiti pastatai			
Atsakingas asmuo	DALĖ KAUŠAKIENĖ					Metinė nusidėv. norma, skč. būdas	m	0,00	suma	0,000
Tiekėjas						Galutinio nusidėvėjimo data	Be nusidėvėjimo			
Gavimo data, numeris, dokumentas	2003.08.06, Lik_KKV_2, Ilgalaikio turto likučių įvedimas					Nurašymo data ir dok. Nr.	, Nr.:			
Perdavimo eksploatuoti data, Nr.	Data: 2003.08.06					Nurašymo priežastis				
Kiekis, vnt	1,000 vnt	Ilgis, vnt	0	Plotas, vnt	70,0000 kv.m.	Valdymo teisė	Naudojamas			

DETALIZUOJANTYS POŽYMIAI

Isigijimo savikaina	Sąskaita	Nusidėvėjimas mėn.	Nusidėvėjimo sąsk.	Sukauptas nusidėvėjimas	Likutinė vertė	Nuvertėjimas	Nuvertėjimo nusidėvėjimas	Lėšos	Programa	Valstybės funkcija	Ekonominė klasifikacija
5356,23	120420100	0,00		0,00	5356,23	0,00	0,00	63	N	01.03.02.01.	3.1.1.2.1.2.
5356,23		0,00		0,00	5356,23	0,00	0,00				

NUSIDĖVĖJIMAS

Metai	I ketvirtis				II ketvirtis				III ketvirtis				IV ketvirtis				Metinė suma	Sukauptas nusidėv.
	1	2	3	Iš viso	4	5	6	Iš viso	7	8	9	Iš viso	10	11	12	Iš viso		
																	0,00	0,00

ISTORIJA

Dok. data	Oper. data	Numeris	Dokumento tipas	Tiekėjas	Suma	Padalinys	Skyrius	MAA
2015.05.04	2015.05.04	207692/1	Ilgalaikio turto vertės pokytis		6.141,770	Kauno miesto savivaldybės administracija	Turto valdymo skyrius	DALĖ KAUŠAKIENĖ
2016.04.30	2016.04.30	312/VAL	Ilgalaikio turto vidinis judėjimas iš dokumentų		5.356,230	Kauno miesto savivaldybės administracija	Administracija	DALĖ KAUŠAKIENĖ

Nr.	Pastaba
0	IFIP, 1996-02-20, 20/226943, 1999-6013-2016

Genovaitė Navakauskienė
20.....

Pavadinimas Poterna Nr.3, Rūko g. 11B, 1999-6012-9011

Inventorinis Nr. 207689

Unikalus kadastrinis Nr.

Tipas: V

Padalinys	Kauno miesto savivaldybės administracija					Isigijimo (pradinė) vertė	10917,810			
Skyrius	Turto valdymo skyrius					Likvidacinė vertė	0,000			
Eksplotacijos vieta	Turto valdymo skyrius					Isigijimo savikaina/Tikroji vertė	12888,000			
(Mat.) atsakingas asmuo	DALĖ KAUŠAKIENĖ					Turto grupė	007.033.99. Kitos nekiln.vertybės-kiti pastatai			
Atsakingas asmuo	DALĖ KAUŠAKIENĖ					Metinė nusidėv. norma, skč. būdas	m	0,00	suma	0,000 Be nusidėvėjimo
Tiekėjas						Galutinio nusidėvėjimo data				
Gavimo data, numeris, dokumentas	2003.08.06, Lik_KKV_2, Ilgalaikio turto likučių įvedimas					Nurašymo data ir dok. Nr.	, Nr.:			
Perdavimo eksploatuoti data, Nr.	Data: 2003.08.06					Nurašymo priežastis				
Kiekis, vnt	1,000 vnt	Ilgis, vnt	0	Plotas, vnt	82,0000 kv.m.	Valdymo teisė	Naudojamas			

DETALIZUOJANTYS POŽYMIAI

Isigijimo savikaina	Sąskaita	Nusidėvėjimas mėn.	Nusidėvėjimo sąsk.	Sukauptas nusidėvėjimas	Likutinė vertė	Nuvertėjimas	Nuvertėjimo nusidėvėjimas	Lėšos	Programa	Valstybės funkcija	Ekonominė klasifikacija
10917,81	120420100	0,00		0,00	10917,81	0,00	0,00	63	N	01.03.02.01.	3.1.1.2.1.2.
10917,81		0,00		0,00	10917,81	0,00	0,00				

NUSIDĖVĖJIMAS

Metai	I ketvirtis				II ketvirtis				III ketvirtis				IV ketvirtis				Metinė suma	Sukauptas nusidėv.
	1	2	3	Iš viso	4	5	6	Iš viso	7	8	9	Iš viso	10	11	12	Iš viso		
																	0,00	0,00

ISTORIJA

Dok. data	Oper. data	Numeris	Dokumento tipas	Tiekėjas	Suma	Padalinys	Skyrius	MAA
2015.05.04	2015.05.04	207689/1	Ilgalaikio turto vertės pokytis		1.970,190	Kauno miesto savivaldybės administracija	Turto valdymo skyrius	DALĖ KAUŠAKIENĖ
2016.04.30	2016.04.30	312/VAL	Ilgalaikio turto vidinis judėjimas iš dokumentų		10.917,810	Kauno miesto savivaldybės administracija	Administracija	DALĖ KAUŠAKIENĖ

Nr.	Pastaba
0	1F1P, 1996 03 24, 20/226924, 1999-6012-9011

Genovaitė Navakauskienė
20.....

ILGALAIKIO TURTO APSKAITOS KORTELE Nr. 100564

Organizacija

Kauno miesto savivaldybės administracija

Pavadinimas Pastatas-kairioji rytinė patrankų priedanga
Rūko g. 11C, 4400-2967-9690

Inventorinis Nr.

100564

Unikalus kadastrinis Nr.

Tipas: V

Padalinys	Kauno miesto savivaldybės administracija	Įsigijimo (pradinė) vertė	2250,000		
Skyrius	Turto valdymo skyrius	Likvidacinė vertė	0,000		
Eksplotacijos vieta	Turto valdymo skyrius	Įsigijimo savikaina/Tikroji vertė	2250,000		
(Mat.) atsakingas asmuo	DALĖ KAUSAKIENĖ	Turto grupė	007.033.99. Kitos nekiln. vertybės-kiti pastatai		
Atsakingas asmuo	DALĖ KAUSAKIENĖ	Metinė nusidėv. norma, skč. būdas	m 0,00	suma 0,000	Be nusidėvėjimo
Tiekėjas	Kauno miesto savivaldybės administracija	Galutinio nusidėvėjimo data			
Gavimo data, numeris, dokumentas	2015.01.16, 111, Ilgalaikio turto likučių įvedimas	Nurašymo data ir dok. Nr.	, Nr.:		
Perdavimo eksploatuoti data, Nr.	Data: 2015.01.16	Nurašymo priežastis			
Kiekis, vnt	1,000 vnt	Ilgis, vnt	0	Plotas, vnt	0
		Valdymo teisė	Naudojamas		

DETALIZUOJANTYS POŽYMIAI

Įsigijimo savikaina	Sąskaita	Nusidėvėjimas mėn.	Nusidėvėjimo sąsk.	Sukauptas nusidėvėjimas	Likutinė vertė	Nuvertėjimas	Nuvertėjimo nusidėvėjimas	Lėšos	Programa	Valstybės funkcija	Ekonominė klasifikacija
2250,00	120420100	0,00	120420400	0,00	2250,00	0,00	0,00	63	N	01.03.02.09.	3.1.1.2.1.2.
2250,00		0,00		0,00	2250,00	0,00	0,00				

NUSIDĖVĖJIMAS

Metai	I ketvirtis				II ketvirtis				III ketvirtis				IV ketvirtis				Metinė suma	Sukauptas nusidėv.
	1	2	3	Iš viso	4	5	6	Iš viso	7	8	9	Iš viso	10	11	12	Iš viso		
																	0,00	0,00

ISTORIJA

Dok. data	Oper. data	Numeris	Dokumento tipas	Tiekėjas	Suma	Padalinys	Skyrius	MAA
2016.04.30	2016.04.30	312/VAL	Ilgalaikio turto vidinis judėjimas iš dokumentų		2.250,000	Kauno miesto savivaldybės administracija	Administracija	DALĖ KAUSAKIENĖ

Nr.

Pastaba

Kauno miesto savivaldybės administracijos
Centrinio apskaitos skyriaus
Turto apskaitos poskyrio
vyriausioji specialistė

Genovaitė Navakauskienė

20.....

ILGALAIKIO TURTO APSKAITOS KORTELĖ Nr. 100565

Organizacija

Kauno miesto savivaldybės administracija

Pavadinimas Pastatas-šaudymo galerija Rūko g.
11D,4400-2967-9669

Inventorinis Nr. 100565

Unikalus kadastrinis Nr.

Tipas: V

Padalinys	Kauno miesto savivaldybės administracija	Isigijimo (pradinė) vertė	9152,000		
Skyrius	Turto valdymo skyrius	Likvidacinė vertė	0,000		
Eksplotacijos vieta	Turto valdymo skyrius	Isigijimo savikaina/Tikroji vertė	9152,000		
(Mat.) atsakingas asmuo	DALĖ KAŠAKIENĖ	Turto grupė	007.033.99. Kitos nekiln.vertybės-kiti pastatai		
Atsakingas asmuo	DALĖ KAŠAKIENĖ	Metinė nusidėv. norma, skč. būdas	m 0,00	suma 0,000	Be nusidėvėjimo
Tiekėjas	Kauno miesto savivaldybės administracija	Galutinio nusidėvėjimo data			
Gavimo data, numeris, dokumentas	2015.01.16, 111, Ilgalaikio turto likučių įvedimas	Nurašymo data ir dok. Nr.	, Nr.:		
Perdavimo eksploatuoti data, Nr.	Data: 2015.01.16	Nurašymo priežastis			
Kiekis, vnt	1,000 vnt	Ilgis, vnt	0	Plotas, vnt	0
		Valdymo teisė	Naudojamas		

DETALIZUOJANTYS POŽYMIAI

Isigijimo savikaina	Sąskaita	Nusidėvėjimas mėn.	Nusidėvėjimo sąsk.	Sukauptas nusidėvėjimas	Likutinė vertė	Nuvertėjimas	Nuvertėjimo nusidėvėjimas	Lėšos	Programa	Valstybės funkcija	Ekonominė klasifikacija
9152,00	120420100	0,00	120420400	0,00	9152,00	0,00	0,00	63	N	01.03.02.09.	3.1.1.2.1.2.
9152,00		0,00		0,00	9152,00	0,00	0,00				

NUSIDĖVĖJIMAS

Metai	I ketvirtis				II ketvirtis				III ketvirtis				IV ketvirtis				Metinė suma	Sukauptas nusidėv.
	1	2	3	Iš viso	4	5	6	Iš viso	7	8	9	Iš viso	10	11	12	Iš viso		
																	0,00	0,00

ISTORIJA

Dok. data	Oper. data	Numeris	Dokumento tipas	Tiekėjas	Suma	Padalinys	Skyrius	MAA
2016.04.30	2016.04.30	312/VAL	Ilgalaikio turto vidinis judėjimas iš dokumentų		9.152,000	Kauno miesto savivaldybės administracija	Administracija	DALĖ KAŠAKIENĖ

Nr.

Pastaba

Kauno miesto savivaldybės administracijos
Centrinio apskaitos skyriaus
Turto apskaitos poskyrio
vyriausioji specialistėGenovaitė Navakauskienė
20.....

ILGALAIKIO TURTO APSKAITOS KORTELĖ Nr. 100566

Organizacija

Kauno miesto savivaldybės administracija

Pavadinimas Kiti statiniai-eskarpinė siena Rūko g.
11D, 4400-2975-4116

Inventorinis Nr.

100566

Unikalus kadastrinis Nr.

Tipas: V

Padalinys	Kauno miesto savivaldybės administracija	Isigijimo (pradinė) vertė	3794,000		
Skyrius	Turto valdymo skyrius	Likvidacinė vertė	0,000		
Eksplotacijos vieta	Turto valdymo skyrius	Isigijimo savikaina/Tikroji vertė	3794,000		
(Mat.) atsakingas asmuo	DALE KAUSAKIENE	Turto grupė	007.032.01. Kultūros paveldo statiniai		
Atsakingas asmuo	DALE KAUSAKIENE	Metinė nusidėv. norma, skč. būdas	m 0,00	suma 0,000	Be nusidėvėjimo
Tiekėjas	Kauno miesto savivaldybės administracija	Galutinio nusidėvėjimo data			
Gavimo data, numeris, dokumentas	2015.01.16, 111, Ilgalaikio turto likučių įvedimas	Nurašymo data ir dok. Nr.	, Nr.:		
Perdavimo eksploatuoti data, Nr.	Data: 2015.01.16	Nurašymo priežastis			
Kiekis, vnt	1,000 vnt	Ilgis, vnt	0	Plotas, vnt	0
		Valdymo teisė	Naudojamas		

DETALIZUOJANTYS POŽYMIAI

Isigijimo savikaina	Sąskaita	Nusidėvėjimas mėn.	Nusidėvėjimo sąsk.	Sukauptas nusidėvėjimas	Likutinė vertė	Nuvertėjimas	Nuvertėjimo nusidėvėjimas	Lėšos	Programa	Valstybės funkcija	Ekonominė klasifikacija
3794,00	120410100	0,00	120410400	0,00	3794,00	0,00	0,00	63	N	01.03.02.09.	3.1.1.2.1.3.
3794,00		0,00		0,00	3794,00	0,00	0,00				

NUSIDĖVĖJIMAS

Metai	I ketvirtis				II ketvirtis				III ketvirtis				IV ketvirtis				Metinė suma	Sukauptas nusidėv.
	1	2	3	Iš viso	4	5	6	Iš viso	7	8	9	Iš viso	10	11	12	Iš viso		
																	0,00	0,00

ISTORIJA

Dok. data	Oper. data	Numeris	Dokumento tipas	Tiekėjas	Suma	Padalinys	Skyrius	MAA
2016.04.30	2016.04.30	312/VAL	Ilgalaikio turto vidinis judėjimas iš dokumentų		3.794,000	Kauno miesto savivaldybės administracija	Administracija	DALE KAUSAKIENE

Nr.

Pastaba

Kauno miesto savivaldybės administracijos
Centrinio apskaitos skyriaus
Turto apskaitos poskyrio
vyriausioji specialistė

Genovaitė Navakauskienė

20.....

Pavadinimas Pastatas-pietrytinė patrankų priedanga
Rūko g. 11E, 4400-2967-9636

Inventorinis Nr.

100567

Unikalus kadastrinis Nr.

Tipas: V

Padalinys	Kauno miesto savivaldybės administracija	Įsigijimo (pradinė) vertė	2178,000		
Skyrius	Turto valdymo skyrius	Likvidacinė vertė	0,000		
Eksplotacijos vieta	Turto valdymo skyrius	Įsigijimo savikaina/Tikroji vertė	2178,000		
(Mat.) atsakingas asmuo	DALĖ KAUŠAKIENĖ	Turto grupė	007.033.99. Kitos nekiln. vertybės-kiti pastatai		
Atsakingas asmuo	DALĖ KAUŠAKIENĖ	Metinė nusidėv. norma, skč. būdas	m 0,00	suma 0,000	Be nusidėvėjimo
Tiekėjas	Kauno miesto savivaldybės administracija	Galutinio nusidėvėjimo data			
Gavimo data, numeris, dokumentas	2015.01.16, 111, Ilgalaikio turto likučių įvedimas	Nurašymo data ir dok. Nr.	, Nr.:		
Perdavimo eksploatuoti data, Nr.	Data: 2015.01.16	Nurašymo priežastis			
Kiekis, vnt	1,000 vnt	Ilgis, vnt	0	Plotas, vnt	0
		Valdymo teisė	Naudojamas		

DETALIZUOJANTYS POŽYMIAI

Įsigijimo savikaina	Sąskaita	Nusidėvėjimas mėn.	Nusidėvėjimo sąsk.	Sukauptas nusidėvėjimas	Likutinė vertė	Nuvertėjimas	Nuvertėjimo nusidėvėjimas	Lėšos	Programa	Valstybės funkcija	Ekonominė klasifikacija
2178,00	120420100	0,00	120420400	0,00	2178,00	0,00	0,00	63	N	01.03.02.09.	3.1.1.2.1.2.
2178,00		0,00		0,00	2178,00	0,00	0,00				

NUSIDĖVĖJIMAS

Metai	I ketvirtis				II ketvirtis				III ketvirtis				IV ketvirtis				Metinė suma	Sukauptas nusidėv.
	1	2	3	Iš viso	4	5	6	Iš viso	7	8	9	Iš viso	10	11	12	Iš viso		
																	0,00	0,00

ISTORIJA

Dok. data	Oper. data	Numeris	Dokumento tipas	Tiekėjas	Suma	Padalinys	Skyrius	MAA
2016.04.30	2016.04.30	312/VAL	Ilgalaikio turto vidinis judėjimas iš dokumentų		2.178,000	Kauno miesto savivaldybės administracija	Administracija	DALĖ KAUŠAKIENĖ

Nr.

Pastaba

Kauno miesto savivaldybės administracijos
Centrinio apskaitos skyriaus
Turto apskaitos poskyrio
vyriausioji specialistė

Genovaitė Navakauskienė

20.....

ILGALAIKIO TURTO APSKAITOS KORTELĖ Nr. 207691

Organizacija Kauno miesto savivaldybės administracija

Pavadinimas Poterna Nr. 2, Rūko g. 11F, 1999-6013-1019

Inventorinis Nr. 207691

Unikalus kadastrinis Nr.

Tipas: V

Padalinys	Kauno miesto savivaldybės administracija	Įsigijimo (pradinė) vertė	25179,270		
Skyrius	Turto valdymo skyrius	Likvidacinė vertė	0,000		
Eksploatacijos vieta	Turto valdymo skyrius	Įsigijimo savikaina/Tikroji vertė	24444,000		
(Mat.) atsakingas asmuo	DALĖ KAUŠAKIENĖ	Turto grupė	007.033.99. Kitos nekiln.vertybės-kiti pastatai		
Atsakingas asmuo	DALĖ KAUŠAKIENĖ	Metinė nusidėv. norma, skč. būdas	m 0,00	suma 0,000	Be nusidėvėjimo
Tiekėjas		Galutinio nusidėvėjimo data			
Gavimo data, numeris, dokumentas	2003.08.06, Lik_KKV_2, Ilgalaikio turto likučių įvedimas	Nurašymo data ir dok. Nr.	, Nr.:		
Perdavimo eksploatuoti data, Nr.	Data: 2003.08.06	Nurašymo priežastis			
Kiekis, vnt	1,000 vnt	Ilgis, vnt	0	Plotas, vnt	96,0000 kv.m.
		Valdymo teisė	Naudojamas		

DETALIZUOJANTYS POŽYMIAI

Įsigijimo savikaina	Sąskaita	Nusidėvėjimas mėn.	Nusidėvėjimo sąsk.	Sukauptas nusidėvėjimas	Likutinė vertė	Nuvertėjimas	Nuvertėjimo nusidėvėjimas	Lėšos	Programa	Valstybės funkcija	Ekonominė klasifikacija
25179,27	120420100	0,00		0,00	25179,27	0,00	0,00	63	N	01.03.02.01.	3.1.1.2.1.2.
25179,27		0,00		0,00	25179,27	0,00	0,00				

NUSIDĖVĖJIMAS

Metai	I ketvirtis				II ketvirtis				III ketvirtis				IV ketvirtis				Metinė suma	Sukauptas nusidėv.
	1	2	3	Iš viso	4	5	6	Iš viso	7	8	9	Iš viso	10	11	12	Iš viso		
																	0,00	0,00

ISTORIJA

Dok. data	Oper. data	Numeris	Dokumento tipas	Tiekėjas	Suma	Padalinys	Skyrius	MAA
2015.05.05	2015.05.05	207691/1	Ilgalaikio turto vertės pokytis		-735,270	Kauno miesto savivaldybės administracija	Turto valdymo skyrius	DALĖ KAUŠAKIENĖ
2016.04.30	2016.04.30	312/VAL	Ilgalaikio turto vidinis judėjimas iš dokumentų		25.179,270	Kauno miesto savivaldybės administracija	Administracija	DALĖ KAUŠAKIENĖ

Nr.	Pastaba
0	1F1P, 1996-03-24, 20/226941, 1999-6013-1019

Genovaitė Navakauskienė

20.....

Pavadinimas Poterna Nr. 4, Rūko g. 11G, 1999-6013-0010

Inventorinis Nr. 207690

Unikalus kadastrinis Nr.

Tipas: V

Padalinys	Kauno miesto savivaldybės administracija					Įsigijimo (pradinė) vertė	36963,040			
Skyrius	Turto valdymo skyrius					Likvidacinė vertė	0,000			
Eksploatacijos vieta	Turto valdymo skyrius					Įsigijimo savikaina/Tikroji vertė	39388,000			
(Mat.) atsakingas asmuo	DALĖ KAUŠAKIENĖ					Turto grupė	007.033.99. Kitos nekiln. vertybės-kiti pastatai			
Atsakingas asmuo	DALĖ KAUŠAKIENĖ					Metinė nusidėv. norma, skč. būdas	m	0,00	suma	0,000
Tiekėjas						Galutinio nusidėvėjimo data				
Gavimo data, numeris, dokumentas	2003.08.06, Lik_KKV_2, Ilgalaikio turto likučių įvedimas					Nurašymo data ir dok. Nr.	, Nr.:			
Perdavimo eksploatuoti data, Nr.	Data: 2003.08.06					Nurašymo priežastis				
Kiekis, vnt	1,000 vnt	Ilgis, vnt	0	Plotas, vnt	191,0000 kv.m.	Valdymo teisė	Naudojamas			

DETALIZUOJANTYS POŽYMAI

Įsigijimo savikaina	Sąskaita	Nusidėvėjimas mėn.	Nusidėvėjimo sąsk.	Sukauptas nusidėvėjimas	Likutinė vertė	Nuvertėjimas	Nuvertėjimo nusidėvėjimas	Lėšos	Programa	Valstybės funkcija	Ekonominė klasifikacija
36963,04	120420100	0,00		0,00	36963,04	0,00	0,00	63	N	01.03.02.01.	3.1.1.2.1.2.
36963,04		0,00		0,00	36963,04	0,00	0,00				

NUSIDĖVĖJIMAS

Metai	I ketvirtis				II ketvirtis				III ketvirtis				IV ketvirtis				Metinė suma	Sukauptas nusidėv.
	1	2	3	Iš viso	4	5	6	Iš viso	7	8	9	Iš viso	10	11	12	Iš viso		
																	0,00	0,00

ISTORIJA

Dok. data	Oper. data	Numeris	Dokumento tipas	Tiekėjas	Suma	Padalinys	Skyrius	MAA
2015.05.04	2015.05.04	207690/1	Ilgalaikio turto vertės pokytis		2.424,960	Kauno miesto savivaldybės administracija	Turto valdymo skyrius	DALĖ KAUŠAKIENĖ
2016.04.30	2016.04.30	312/VAL	Ilgalaikio turto vidinis judėjimas iš dokumentų		36.963,040	Kauno miesto savivaldybės administracija	Administracija	DALĖ KAUŠAKIENĖ

Nr.	Pastaba
0	1F1P, 1996-03-26, 20/226930, 1999-6013-0010

Kauno miesto savivaldybės administracijos
Centrinio apskaitos skyriaus
Turto apskaitos poskyrio
vyriausioji specialistė

Genovaitė Navakauskienė
20.....

ILGALAIKIO TURTO APSKAITOS KORTELĖ Nr. 100568

Organizacija

Kauno miesto savivaldybės administracija

Pavadinimas Pastatas-Poterna-traversas pietinis Rūko
g. 11H,4400-2977-6318

Inventorinis Nr. 100568

Unikalus kadastrinis Nr.

Tipas: V

Padalinys	Kauno miesto savivaldybės administracija	Isigijimo (pradinė) vertė	40836,000		
Skyrius	Turto valdymo skyrius	Likvidacinė vertė	0,000		
Eksplotacijos vieta	Turto valdymo skyrius	Isigijimo savikaina/Tikroji vertė	40836,000		
(Mat.) atsakingas asmuo	DALĖ KAUSAKIENĖ	Turto grupė	007.033.99. Kitos nekilm. vertybės-kiti pastatai		
Atsakingas asmuo	DALĖ KAUSAKIENĖ	Metinė nusidėv. norma, skč. būdas	m 0,00	suma 0,000	Be nusidėvėjimo
Tiekėjas	Kauno miesto savivaldybės administracija	Galutinio nusidėvėjimo data			
Gavimo data, numeris, dokumentas	2015.01.16, 111, Ilgalaikio turto likučių įvedimas	Nurašymo data ir dok. Nr.	, Nr.:		
Perdavimo eksploatuoti data, Nr.	Data: 2015.01.16	Nurašymo priežastis			
Kiekis, vnt	1,000 vnt	Ilgis, vnt	0	Plotas, vnt	0
		Valdymo teisė	Naudojamas		

DETALIZUOJANTYS POŽYMIAI

Isigijimo savikaina	Sąskaita	Nusidėvėjimas mėn.	Nusidėvėjimo sąsk.	Sukauptas nusidėvėjimas	Likutinė vertė	Nuvertėjimas	Nuvertėjimo nusidėvėjimas	Lėšos	Programa	Valstybės funkcija	Ekonominė klasifikacija
40836,00	120420100	0,00	120420400	0,00	40836,00	0,00	0,00	63	N	01.03.02.09.	3.1.1.2.1.2.
40836,00		0,00		0,00	40836,00	0,00	0,00				

NUSIDĖVĖJIMAS

Metai	I ketvirtis				II ketvirtis				III ketvirtis				IV ketvirtis				Metinė suma	Sukauptas nusidėv.
	1	2	3	Iš viso	4	5	6	Iš viso	7	8	9	Iš viso	10	11	12	Iš viso		
																	0,00	0,00

ISTORIJA

Dok. data	Oper. data	Numeris	Dokumento tipas	Tiekėjas	Suma	Padalinys	Skyrius	MAA
2016.04.30	2016.04.30	312/VAL	Ilgalaikio turto vidinis judėjimas iš dokumentų		40.836,000	Kauno miesto savivaldybės administracija	Administracija	DALĖ KAUSAKIENĖ

Nr.

Pastaba

Kauno miesto savivaldybės administracijos
Centrinio apskaitos skyriaus
Turto apskaitos poskyrio
vyriausioji specialistė

Genovaitė Navakauskienė

20.....

Pavadinimas Pastatas-vakarinė patrankų priedanga
Rūko g. 11K, 4400-2967-9658

Inventorinis Nr. 100569

Unikalus kadastrinis Nr. _____

Tipas: V

Padalinys	Kauno miesto savivaldybės administracija	Įsigijimo (pradinė) vertė	2320,000		
Skyrius	Turto valdymo skyrius	Likvidacinė vertė	0,000		
Eksplotacijos vieta	Turto valdymo skyrius	Įsigijimo savikaina/Tikroji vertė	2320,000		
(Mat.) atsakingas asmuo	DALĖ KAUSAKIENĖ	Turto grupė	007.033.99. Kitos nekiln. vertybės-kiti pastatai		
Atsakingas asmuo	DALĖ KAUSAKIENĖ	Metinė nusidėv. norma, skč. būdas	m	0,00	suma 0,000 Be nusidėvėjimo
Tiekėjas	Kauno miesto savivaldybės administracija	Galutinio nusidėvėjimo data			
Gavimo data, numeris, dokumentas	2015.01.16, 111, Ilgalaikio turto likučių įvedimas	Nurašymo data ir dok. Nr.	, Nr.:		
Perdavimo eksploatuoti data, Nr.	Data: 2015.01.16	Nurašymo priežastis			
Kiekis, vnt	1,000 vnt	Ilgis, vnt	0	Plotas, vnt	0
		Valdymo teisė	Naudojamas		

DETALIZUOJANTYS POŽYMAI

Įsigijimo savikaina	Sąskaita	Nusidėvėjimas mėn.	Nusidėvėjimo sąsk.	Sukauptas nusidėvėjimas	Likutinė vertė	Nuvertėjimas	Nuvertėjimo nusidėvėjimas	Lėšos	Programa	Valstybės funkcija	Ekonominė klasifikacija
2320,00	120420100	0,00	120420400	0,00	2320,00	0,00	0,00	63	N	01.03.02.09.	3.1.1.2.1.2.
2320,00		0,00		0,00	2320,00	0,00	0,00				

NUSIDĖVĖJIMAS

Metai	I ketvirtis				II ketvirtis				III ketvirtis				IV ketvirtis				Metinė suma	Sukauptas nusidėv.
	1	2	3	Iš viso	4	5	6	Iš viso	7	8	9	Iš viso	10	11	12	Iš viso		
																	0,00	0,00

ISTORIJA

Dok. data	Oper. data	Numeris	Dokumento tipas	Tiekėjas	Suma	Padalinys	Skyrius	MAA
2016.04.30	2016.04.30	312/VAL	Ilgalaikio turto vidinis judėjimas iš dokumentų		2.320,000	Kauno miesto savivaldybės administracija	Administracija	DALĖ KAUSAKIENĖ

Nr.

Pastaba

Kauno miesto savivaldybės administracijos
Centrinio apskaitos skyriaus
Turto apskaitos poskyrio
vyriausioji specialistė

Gėnovaitė Navakauskienė

70

ILGALAIKIO TURTO APSKAITOS KORTELE Nr. 100570

Organizacija

Kauno miesto savivaldybės administracija

Pavadinimas Pastatas-baterijos šaudmenų sandėlys
Rūko g. 11L, 4400-2967-9647

Inventorinis Nr. 100570

Unikalus kadastrinis Nr.

Tipas: V

Padalinys	Kauno miesto savivaldybės administracija	Isigijimo (pradinė) vertė	19462,000		
Skyrius	Turto valdymo skyrius	Likvidacinė vertė	0,000		
Eksplotacijos vieta	Turto valdymo skyrius	Isigijimo savikaina/Tikroji vertė	19462,000		
(Mat.) atsakingas asmuo	DALĖ KAUSAKIENĖ	Turto grupė	007.033.99. Kitos nekiln. vertybės-kiti pastatai		
Atsakingas asmuo	DALĖ KAUSAKIENĖ	Metinė nusidėv. norma, skč. būdas	m	0,00	suma 0,000 Be nusidėvėjimo
Tiekėjas	Kauno miesto savivaldybės administracija	Galutinio nusidėvėjimo data			
Gavimo data, numeris, dokumentas	2015.01.16, 111, Ilgalaikio turto likučių įvedimas	Nurašymo data ir dok. Nr.	, Nr.:		
Perdavimo eksploatuoti data, Nr.	Data: 2015.01.16	Nurašymo priežastis			
Kiekis, vnt	1,000 vnt	Ilgis, vnt	0	Plotas, vnt	0
		Valdymo teisė	Naudojamas		

DETALIZUOJANTYS POŽYMAI

Isigijimo savikaina	Sąskaita	Nusidėvėjimas mėn.	Nusidėvėjimo sąsk.	Sukauptas nusidėvėjimas	Likutinė vertė	Nuvertėjimas	Nuvertėjimo nusidėvėjimas	Lėšos	Programa	Valstybės funkcija	Ekonominė klasifikacija
19462,00	120420100	0,00	120420400	0,00	19462,00	0,00	0,00	63	N	01.03.02.09.	3.1.1.2.1.2.
19462,00		0,00		0,00	19462,00	0,00	0,00				

NUSIDĖVĖJIMAS

Metai	I ketvirtis				II ketvirtis				III ketvirtis				IV ketvirtis				Metinė suma	Sukauptas nusidėv.
	1	2	3	Iš viso	4	5	6	Iš viso	7	8	9	Iš viso	10	11	12	Iš viso		
																	0,00	0,00

ISTORIJA

Dok. data	Oper. data	Numeris	Dokumento tipas	Tiekėjas	Suma	Padalinys	Skyrius	MAA
2016.04.30	2016.04.30	312/VAL	Ilgalaikio turto vidinis judėjimas iš dokumentų		19.462,000	Kauno miesto savivaldybės administracija	Administracija	DALĖ KAUSAKIENĖ

Nr.

Pastaba

Kauno miesto savivaldybės administracijos
Centrinio apskaitos skyriaus
Turto apskaitos poskyrio
vyriausioji specialistė

Genovaitė Navakauskienė

20.....

puo VP gke

SUREDAGUOTA



LIETUVOS RESPUBLIKOS VYRIAUSYBĖ

NUTARIMAS

DĖL NEKILNOJAMOJO TURTO KAUNE, SUOMIŲ IR RŪKO GATVĖSE, PERDAVIMO KAUNO MIESTO SAVIVALDYBĖS NUOSAVYBĖN

Nr.
Vilnius

Vadovaudamasi Lietuvos Respublikos valstybės ir savivaldybių turto valdymo, naudojimo ir disponavimo juo įstatymo 6 straipsnio 2 punktu ir 20 straipsnio 1 dalies 5 punktu, Lietuvos Respublikos vietos savivaldos įstatymo 6 straipsnio 8, 26, 29 ir 38 punktais ir atsižvelgdama į Kauno miesto savivaldybės tarybos 2016 m. lapkričio 29 d. sprendimą Nr. T-630 „Dėl nekilnojamojo turto Suomių g. 7B ir Rūko g. 11, 11A, 11B, 11C, 11D, 11E, 11F, 11G, 11H, 11K, 11L, Kaune“, Lietuvos Respublikos Vyriausybė n u t a r i a:

1. Perduoti Kauno miesto savivaldybės nuosavybėn savarankiškosioms savivaldybės funkcijoms įgyvendinti valstybei nuosavybės teise priklausančią ir šiuo metu Kauno miesto savivaldybės patikėjimo teise valdomą nekilnojamąjį turtą, kurio bendra likutinė vertė 2017 m. kovo 31 d. – 853 822,99 euro (aštuoni šimtai penkiasdešimt trys tūkstančiai aštuoni šimtai dvidešimt du eurai devyniasdešimt devyni centai) (pagal priedą).

2. Įgalioti valstybės įmonę Turto banką pasirašyti 1 punkte nurodyto turto perdavimo ir priėmimo aktą.

Ministras Pirmininkas

Saulius Skvernelis

Finansų ministras

Vilius Šapoka

Lietuvos Respublikos Vyriausybės
nutarimo Nr.
priedas

NEKILNOJAMOJO TURTO, PERDUODAMO KAUNO MIESTO SAVIVALDYBĖS NUOSAVYBĖN, SĄRAŠAS

Eil. Nr.	Nekilnojamojo turto pavadinimas	Adresas	Pastato unikalus numeris	Bendras (užstatytas) plotas (jeigu toks yra), kv. metrais	Perduodamas plotas (jeigu toks yra), kv. metrais	Likutinė vertė 2017 m. kovo 31 d., eurai
1.	Pastatas – sandėlis	Suomių g. 7B, Kaunas	1991-7002-6010	138,63	138,63	3 103,90
2.	Pastatas – kareivinės su poterna	Rūko g. 11, Kaunas	1997-5019-2015	1 142,71	1 142,71	208 645,74
3.	Kiti inžineriniai statiniai – Kauno tvirtovės 5-ojo forto gynybinė siena	Rūko g. 11, Kaunas	4400-3006-9600	–	–	483 665,00
4.	Pastatas – poterna Nr. 1	Rūko g. 11A, Kaunas	1999-6013-2016	88,20	88,20	5 356,23
5.	Pastatas – poterna Nr. 3	Rūko g. 11B, Kaunas	1999-6012-9011	75,40	75,40	1 0917,81
6.	Pastatas – kairioji rytinė patrankų priedanga	Rūko g. 11C, Kaunas	4400-2967-9690	12,66	12,66	2 250,00
7.	Pastatas – šaudymo galerija	Rūko g. 11D, Kaunas	4400-2967-9669	37,25	37,25	9 152,00
8.	Kiti inžineriniai statiniai – eskarpinė siena	Rūko g. 11D, Kaunas	4400-2975-4116	–	–	3 794,00
9.	Pastatas – pietrytinė patrankų priedanga	Rūko g. 11E, Kaunas	4400-2967-9636	11,22	11,22	2 178,00
10.	Pastatas – poterna Nr. 2	Rūko g. 11F, Kaunas	1999-6013-1019	101,80	101,80	25 179,27
11.	Pastatas – poterna Nr. 4	Rūko g. 11G, Kaunas	1999-6013-0010	257,49	257,49	36 963,04
12.	Pastatas – poterna – pietinis traversas	Rūko g. 11H, Kaunas	4400-2977-6318	172,56	172,56	40 836,00
13.	Pastatas – vakarinė patrankų priedanga	Rūko g. 11K, Kaunas	4400-2967-9658	13,09	13,09	2 320,00
14.	Pastatas – baterijos šaudmenų sandėlis	Rūko g. 11L, Kaunas	4400-2967-9647	85,43	85,43	19 462,00
Iš viso						853 822,99