

LIETUVOS RESPUBLIKOS VYRIAUSYBĖS KANCELIARIJOS
POLITIKOS ĮGYVENDINIMO GRUPĖS

PAŽYMA

DĖL „DĖL NEKILNOJAMOJO TURTO PERDAVIMO ASOCIACIJAI LIETUVOS ŠAULIŲ
SĄJUNGAI PAGAL PANAUDOS SUTARTĮ“ PROJEKTO
(TAP-18-444)

2018-04-06 Nr. NV-882

Vilnius

Projekto rengėjas: Krašto apsaugos ministerija.

Projekto tikslas: perduoti Lietuvos šaulių sąjungai jos įstatyme numatyti veiklai (išskyrus ūkinę-komercinę veiklą) vykdyti pagal panaudos sutartį 10 metų laikotarpiui valstybei nuosavybės teise priklausančią ir šiuo metu Lietuvos kariuomenės patikėjimo teise valdomą nekilnojamąjį turtą.

Dabartinė situacija:

LŠS pateikė prašymą dėl laikinai nenaudojamos Lietuvos kariuomenės reikmėms dalies nekilnojamojo turto, esančio Vilniuje, Pamėnkalnio g. 13, Marijampolėje, Vytauto g. 72, Kaune, Ašmenos 2-oji g. 25A, perdavimo LŠS įstatyme nustatyti veiklai vykdyti (išskyrus ūkinę-komercinę veiklą).

Lietuvos kariuomenė, atsižvelgdama į tai, kad LŠS vykdo veiklą, priskirtiną valstybės nacionalinio saugumo stiprinimo sričiai pagal Vyriausybės 2002 m. gruodžio 3 d. nutarimo Nr. 1890 „Dėl Valstybės turto perdavimo panaudos pagrindais laikinai neatlygintinai valdyti ir naudotis tvarkos aprašo patvirtinimo 2.2.1 ir 2.2.2 papunkčius (pilietiškumo, patriotiškumo ugdymas bei visuomenės švietimas ir informavimas šalies gynybos klausimais), sutiko laikinai nenaudojamą nekilnojamąjį turtą perduoti LŠS 10 metų laikotarpiui pagal panaudos sutartį.

Projekto esmė:

Perduoti asociacijai Lietuvos šaulių sąjungai jos įstatyme numatyti veiklai (pilietiškumo, patriotiškumo ugdymas bei visuomenės švietimas ir informavimas šalies gynybos klausimais) vykdyti pagal panaudos sutartį 10 metų laikotarpiui valstybei nuosavybės teise priklausančią ir šiuo metu Lietuvos kariuomenės patikėjimo teise valdomą nekilnojamąjį turtą:

1. Patalpas administraciniame pastate, esančias Pamėnkalnio g. 13, Vilniuje, bendras panaudai perduodamų patalpų plotas – 269,72 kv. m.
2. Patalpas medicinos punkto-bendrabučio pastate, esančias Vytauto g. 72, Marijampolėje, bendras panaudai perduodamų patalpų plotas – 66,27 kv. m.
3. Patalpą garažo pastate (77,79 kv. m), esančią Vytauto g. 72, Marijampolėje.
4. Patalpas sandėlio pastate, esančias Ašmenos 2-oji g. 25A, Kaune, bendras panaudai perduodamų patalpų plotas – 63,68 kv. m.

Derinimas: nutarimo projektas suderintas su Turto banku ir Konkurencijos taryba.

Atitikimas Vyriausybės programai: nutarimo projektas tiesiogiai Vyriausybės programos neįgyvendina.

Dalykinio vertinimo išvada:

Atsižvelgiant į nutarimo pobūdį siūlytina nutarimo projektą svarstyti Vyriausybės posėdžio A dalyje.

Politikos įgyvendinimo grupės patarėja

Šarūnė Navickaitė-Dulaitienė



LIETUVOS RESPUBLIKOS KRAŠTO APSAUGOS MINISTERIJA

Valstybės biudžetinė įstaiga, Totorių g. 25/3, LT-01121 Vilnius, tel.: (8 5) 273 5501 / 262 4821, faks. (8 5) 212 6082, el. p. kam@kam.lt.
Duomenys kaupiami ir saugomi Juridinių asmenų registre, kodas 188602751, PVM mokėtojo kodas LT 100001016116

Lietuvos Respublikos Vyriausybei

2018-03-26 Nr. 12-01-442

DĖL LIETUVOS RESPUBLIKOS VYRIAUSYBĖS NUTARIMO PROJEKTO

Teikiame Lietuvos Respublikos Vyriausybės nutarimo „Dėl nekilnojamojo turto perdavimo asociacijai Lietuvos šaulių sąjungai pagal panaudos sutartį“ projektą (toliau – Nutarimo projektas).

Nutarimo projektu siekiama perduoti asociacijai Lietuvos šaulių sąjungai (toliau – LŠS) Lietuvos Respublikos Lietuvos šaulių sąjungos įstatymo (toliau – LŠS įstatymas) antrajame skirsnyje nustatytai veiklai (išskyrus ūkinę-komercinę veiklą) vykdyti pagal panaudos sutartį 10 metų laikotarpiui valstybei nuosavybės teise priklausančius ir šiuo metu Lietuvos kariuomenės patikėjimo teise valdomus nekilnojamuosius daiktus (patalpas administraciniuose pastatuose ir medicinos punkte-bendrabutyje, garažo bei sandėlio pastatus Vilniuje, Pamėnkalnio g. 13, Marijampolėje, Vytauto g. 72, Kaune, Ašmenos 2-oji g. 25A).

LŠS pateikė prašymą dėl laikinai nenaudojamos Lietuvos kariuomenės reikmėms dalies nekilnojamojo turto, esančio Vilniuje, Pamėnkalnio g. 13, Marijampolėje, Vytauto g. 72, Kaune, Ašmenos 2-oji g. 25A, perdavimo LŠS įstatymo antrajame skirsnyje nustatytai veiklai vykdyti (išskyrus ūkinę-komercinę veiklą).

Lietuvos kariuomenė, atsižvelgdama į tai, kad LŠS vykdo veiklą, priskirtiną valstybės nacionalinio saugumo stiprinimo sričiai pagal Lietuvos Respublikos Vyriausybės 2002 m. gruodžio 3 d. nutarimo Nr. 1890 „Dėl Valstybės turto perdavimo panaudos pagrindais laikinai neatlygintinai valdyti ir naudotis tvarkos aprašo patvirtinimo“ 2.2.1 ir 2.2.2 papunkčius (pilietiškumo, patriotiškumo ugdymas bei visuomenės švietimas ir informavimas šalies gynybos klausimais), sutiko (Lietuvos kariuomenės 2017 m. spalio 19 d. raštas Nr. KVS-440 „Dėl patalpų perdavimo panaudos pagrindais“) laikinai nenaudojamą nekilnojamąjį turtą perduoti LŠS 10 metų laikotarpiui.

Kito nuosavybės teise ar panaudos pagrindais valdomo nekilnojamojo turto, esančio Vilniaus ir Marijampolės savivaldybėse, LŠS neturi. Kauno savivaldybėje LŠS sandėlio patalpų neturi.

Lietuvos Respublikos krašto apsaugos ministerija 2018 m. sausio 2 d. raštu Nr. 12-01-1 „Dėl Lietuvos Respublikos Vyriausybės nutarimo projekto“ buvo teikusi valstybės įmonei Turto bankui ir Lietuvos Respublikos konkurencijos tarybai derinti Nutarimo projektą.

Valstybės įmonė Turto bankas 2018 m. sausio 8 d. raštu Nr. (15.2-51)-SK4-207 „Dėl teisės akto projekto derinimo Nr. 18-5“ informavo, kad iš esmės turto perdavimui neprieštarauja, ir pateikė pastabą, kad Nutarimo projekto lydimoji medžiaga yra papildytina Valstybės turto informacinės paieškos sistemos sprendimo derinimo pažyma. Į pastabą atsižvelgta.

Lietuvos Respublikos konkurencijos taryba 2018 m. sausio 12 d. raštu Nr. (9.8-35)6V-96 „Dėl Lietuvos Respublikos Vyriausybės nutarimo projekto derinimo“ teigiamai derino Nutarimo projektą ir informavo, kad pagal kompetenciją pastabų neturi.

Priėmus Nutarimo projektą, numatomos teigiamos pasekmės: bus sudarytos sąlygos LŠS vykdyti veiklą Vilniaus ir Marijampolės savivaldybėse, sudarytos galimybės saugoti LŠS turtą Kauno mieste. Priėmus Nutarimo projektą neigiamų pasekmių nenumatoma.

Nutarimo projektui įgyvendinti papildomų valstybės biudžeto lėšų nereikės.

Nutarimo projektas paskelbtas Lietuvos Respublikos Seimo teisės aktų informacinės sistemos Projektų registravimo posistemyje. Papildomų konsultacijų su visuomene nenumatoma.

Nutarimo projektą parengė Lietuvos kariuomenės Logistikos valdybos Įgulų aptarnavimo tarnybos (direktorius – Albertas Charževskis, tel. (8 706) 84374) Infrastruktūros valdymo skyrius (vedėja – Asta Mozerienė, tel. (8 706) 72 841). Tiesioginė rengėja – Infrastruktūros valdymo skyriaus vyriausioji specialistė Rasa Braziulienė, tel. (8 706) 72 858, el. p. rasa.braziuliene@mil.lt.

PRIDEDAMA:

1. Lietuvos Respublikos Vyriausybės nutarimo projektas, 1 lapas.
2. Lietuvos šaulių sąjungos 2017 m. spalio 23 d. prašymas Nr. (1.12)V3-474 „Dėl patalpų perdavimo panaudos pagrindais“, 1 lapas.
3. Lietuvos kariuomenės 2017 m. spalio 19 d. raštas Nr. KVS-440 „Dėl patalpų perdavimo panaudos pagrindais“, 9 lapai.
4. Lietuvos šaulių sąjungos 2017 m. rugsėjo 18 d. prašymas (1.12)V3-334 „Dėl patalpų perdavimo panaudos pagrindais“, 8 lapai.
5. Nekilnojamojo turto registro centrinio duomenų banko išrašų kopijos, 36 lapai.
6. Nekilnojamojo turto (administracinio pastato, Pamėnkalnio g. 13, Vilnius) kadastro ir registro bylos dalies kopija, 19 lapų.
7. Nekilnojamojo turto (medicinos punkto-bendrabučio, Vytauto g. 72, Marijampolė) kadastro ir registro bylos dalies kopija, 13 lapų.
8. Nekilnojamojo turto (garažo, Vytauto g. 72, Marijampolė) kadastro ir registro bylos dalies kopija, 3 lapai.
9. Nekilnojamojo turto (sandėlio, Ašmenos 2-oji g. 25A, Kaunas) kadastro ir registro bylos dalies kopija, 3 lapai.
10. Valstybės įmonės Turto banko 2018 m. sausio 8 d. raštas Nr. (15.2-51)-SK4-207 „Dėl teisės akto projekto derinimo Nr. 18-5“, 1 lapas.
11. Lietuvos Respublikos konkurencijos tarybos 2018 m. sausio 12 d. raštas Nr. (9.8-35)6V-96 „Dėl Lietuvos Respublikos Vyriausybės nutarimo projekto derinimo“, 1 lapas.
12. Valstybės turto informacinės paieškos sistemos sprendimo derinimo pažyma, 1 lapas.

Krašto apsaugos ministras

Raimundas Karoblis

Rasa Braziulienė, tel. (8 706) 72 858, el. p. rasa.braziuliene@mil.lt
 Asta Mozerienė, tel. (8 706) 72 841, el. p. asta.mozeriene@mil.lt

LIETUVOS RESPUBLIKOS VYRIAUSYBĖ

NUTARIMAS

DĖL NEKILNOJAMOJO TURTO PERDAVIMO ASOCIACIJAI LIETUVOS ŠAULIŲ SAJUNGAI PAGAL PANAUDOS SUTARTĮ

Nr.
Vilnius

Vadovaudamasi Lietuvos Respublikos valstybės ir savivaldybių turto valdymo, naudojimo ir disponavimo juo įstatymo 14 straipsnio 1 dalies 4 punktu ir įgyvendindama Valstybės turto perdavimo panaudos pagrindais laikinai neatlygintinai valdyti ir naudotis tvarkos aprašą, patvirtintą Lietuvos Respublikos Vyriausybės 2002 m. gruodžio 3 d. nutarimu Nr. 1890 „Dėl Valstybės turto perdavimo panaudos pagrindais laikinai neatlygintinai valdyti ir naudotis tvarkos aprašo patvirtinimo“, Lietuvos Respublikos Vyriausybė n u t a r i a:

Perduoti asociacijai Lietuvos šaulių sąjungai jos įstatyme numatyta veikla (išskyrus ūkinę-komercinę veiklą) vykdyti pagal panaudos sutartį 10 metų laikotarpiui valstybei nuosavybės teise priklausančią ir šiuo metu Lietuvos kariuomenės patikėjimo teise valdomą nekilnojamąjį turtą:

1. Patalpas administraciniame pastate (pastato, kuriame yra patalpos, unikalus numeris 1094-0264-7012, inventoriaus numeris 01010080, bendras plotas – 4 613,47 kv. m, perduodamų patalpų indeksai yra R-14 (16,30 kv. m), R-16 (17,08 kv. m), R-17 (16,91 kv. m), R-18 (10,34 kv. m), R-19 (14,00 kv. m), R-23 (15,44 kv. m), R-24 (2,11 kv. m), R-25 (2,23 kv. m), R-26 (2,18 kv. m), R-27 (2,16 kv. m), R-28 (20,81 kv. m), 1-5 (11,25 kv. m), 1-6 (15,18 kv. m), 1-7 (3,96 kv. m), 1-8 (1,9 kv. m), 1-9 (2,26 kv. m), 1-10 (2,19 kv. m), 1-11 (1,82 kv. m), 1-12 (12,13 kv. m), 1-13 (65,49 kv. m), perduodamų patalpų plotas – 235,74 kv. m, perduodamų bendro naudojimo dalies patalpų (indeksai R-30 ir 1-14) plotas – 33,98 kv. m), esančias Pamėnkalnio g. 13, Vilniuje, bendras panaudai perduodamų patalpų plotas – 269,72 kv. m.

2. Patalpas medicinos punkto-bendrabučio pastate (pastato, kuriame yra patalpos, unikalus numeris 1891-7000-9462, inventoriaus numeris 566099, bendras plotas – 1 048,60 kv. m, perduodamų patalpų indeksai yra 1-68 (14,69 kv. m) ir 1-69 (15,78 kv. m), perduodamų patalpų plotas – 30,47 kv. m, perduodamų bendro naudojimo dalies patalpų (indeksai 1-41, 1-43, 1-44, 1-47, 1-48) plotas – 35,80 kv. m), esančias Vytauto g. 72, Marijampolėje, bendras panaudai perduodamų patalpų plotas – 66,27 kv. m.

3. Patalpą garažo pastate (pastato, kuriame yra patalpa, unikalus numeris 1897-8000-1012, inventoriaus numeris 566145, bendras plotas – 669,75 kv. m, perduodamos patalpos indeksas yra 1-3 (77,79 kv. m), esančią Vytauto g. 72, Marijampolėje.

4. Patalpas sandėlio pastate (pastato, kuriame yra patalpos, unikalus numeris 1991-7000-1020, inventoriaus numeris 010006MT, bendras plotas – 169,63 kv. m, perduodamų patalpų indeksai yra 1-3 (47,93 kv. m), 1-5 (6,08 kv. m) ir 1-6 (9,67 kv. m), bendras panaudai perduodamų patalpų plotas – 63,68 kv. m), esančias Ašmenos 2-oji g. 25A, Kaune.

Ministras Pirmininkas

Krašto apsaugos ministras

KAM Administracijos departamento
Dokumentų administravimo skyriaus
vyr. specialistė

Vesta Adomaitienė

R. Karoblis

Raimundas Karoblis
Krašto apsaugos ministras

Krašto apsaugos ministerijos
Teisės departamento direktorė

Judita Nagienė



VALSTYBĖS ĮMONĖ TURTO BANKAS

Krašto apsaugos ministerijai
El. p. kam@kam.lt

2018-01- Nr. (15.2-51)-SK4-
Į 2018-01-03 Nr. 12-01-1

DĖL TEISĖS AKTO PROJEKTO DERINIMO NR. 18-5

Valstybės įmonė Turto bankas, pagal kompetenciją išnagrinėjusi Krašto apsaugos ministerijos 2018 m. sausio 3 d. raštu Nr. 12-01-1 pateiktą derinti Lietuvos Respublikos Vyriausybės nutarimo „Dėl nekilnojamojo turto perdavimo asociacijai Lietuvos šaulių sąjungai pagal panaudos sutartį“ projektą, informuoja, kad iš esmės turto perdavimui neprieštarauja.

Tačiau primename, kad finansų ministras 2016 kovo 31 d. įsakymu Nr. 1K-111 patvirtino Valstybės turto informacinės paieškos sistemos (toliau – VTIPS) duomenų pateikimo, naudojimo ir sprendimų derinimo taisykles, todėl visi sprendimai, susiję su valstybės nekilnojamojo turto perdavimu, turi būti derinami per VTIPS.

Todėl projekto lydimoji medžiaga yra pildytina VTIPS sprendimo derinimo pažyma.

Generalinio direktoriaus pavaduotojas,
laikinai atliekantis generalinio direktoriaus funkcijas

Marius Kliokys

PAŽYMA

Data: 2018.02.05 Nr.:

Vilnius

LIETUVOS RESPUBLIKOS
VYRIAUSYBĖS KANCELIARIJA
Nr.

Dėl Lietuvos kariuomenė priklausančio (-ių) NT objekto (-ų) ir/ar jo (-ų) dalies (-ių) perdavimo Lietuvos šaulių sąjunga nuo 2018.03.01. Žemiau pateikiamas perduodamų NT objektų ir/ar jų dalių sąrašas:

| Objekto tipas | Pavadinimas | Unikalus Nr. | Bendras plotas, m ² | NT dalis | Paskirtis | Adresas |
|----------------------|--|----------------|--------------------------------|----------|-------------------------|--|
| Negyvenamas pastatas | 269,72 m ² , Lietuvos kariuomenė (laisva) | 1094-0264-7012 | 269,72 | | Administracinė | Pamėnkalnio g., 13, Vilniaus m., Vilniaus m. sav. |
| Negyvenamas pastatas | 66,27 m ² , Lietuvos kariuomenė (laisva) | 1891-7000-9462 | 66,27 | | Gydymo | Vytauto g., 72, Marijampolės m., Marijampolės sav. |
| Negyvenamas pastatas | 77,79 m ² , Lietuvos kariuomenė (laisva) | 1897-8000-1012 | 77,79 | | Transporto ir garažų | Vytauto g., 72, Marijampolės m., Marijampolės sav. |
| Negyvenamas pastatas | 63,68 m ² , Lietuvos kariuomenė (laisva) | 1991-7000-1020 | 63,68 | | Gamybos ir sandėliavimo | Ašmenos 2-oji g., 25A, Kauno m., Kauno m. sav. |

Pastabų neturi ir sutinka, jog nurodytas turtas būtų perduotas Lietuvos šaulių sąjunga:

Lietuvos Respublikos krašto apsaugos ministerija, BĮ

| Tvirtintojai be komentarų | Tekstas |
|--|---|
| Lietuvos Respublikos krašto apsaugos ministerija, BĮ | Pastabų neturi ir sutinka, jog nurodytas turtas būtų perduotas Lietuvos šaulių sąjunga: |

Turi pastabų, kad nurodytas turtas būtų perduotas Lietuvos šaulių sąjunga:

| Institucija | Institucijos pastaba | Į pastabą atsižvelgta | Turto valdytojo komentaras |
|----------------------------------|--------------------------|-----------------------|----------------------------|
| Valstybės įmonė Turto bankas, VĮ | Be pastabų ar pasiūlymų. | | |



LIETUVOS KARIUOMENĖ

Biudžetinė įstaiga, Šv. Ignoto g. 8, LT-01144 Vilnius, tel. (8 5) 278 5001, faks. (8 5) 212 6170, el. p. L.K.kanceliarija@mil.lt
Duomenys kaupiami ir saugomi Juridinių asmenų registre, kodas 188732677, PVM mokėtojo kodas LT 887326716

Lietuvos šaulių sąjungai

2017-10-18 Nr. *LS-238-440*
| 2017-09-18 Nr. (1.12)V3-334

DĖL PATALPŲ PERDAVIMO PANAUDOS PAGRINDAIS

Išnagrinėję Jūsų 2017 m. rugsėjo 18 d. teiktą prašymą Nr. (1.12)V3-334 „Dėl patalpų perdavimo panaudos pagrindais Vilniuje, Kaune, Marijampolėje“ (toliau – Prašymas), informuojame, kad pateiktame prašyme dalis duomenų, apie patalpas prašomas perduoti panaudos pagrindais valdyti, nurodyti netikslūs, taip pat nenurodytos bendro naudojimo patalpos. Jūsų pateiktame Prašyme patalpos, kurios indeksas R13 ir R31, esančios administraciniame pastate Pamėnkalnio g. 13, Vilniuje, nėra galimybės perduoti Lietuvos šaulių sąjungai panaudos pagrindais laikinai neatlygintinai valdyti, nes šiuo metu ji reikalinga Lietuvos kariuomenės reikmėms.

Siūlome sutikti priimti Lietuvos šaulių sąjungai jos įstatuose numatyta veikla vykdyti pagal panaudos sutartį 10 metų laikotarpiui valstybei nuosavybės teise priklausančią ir šiuo metu Lietuvos kariuomenės patikėjimo teise valdomą šį nekilnojamąjį turtą:

1. Patalpas administraciniame pastate (pastato, kuriame yra patalpos, unikalūs numeris 1094-0264-7012, inventoriaus numeris 01010080, bendras plotas – 4613,47 kv. m. perduodamų patalpų indeksai yra R14, R15, R16, R17, R18, R19, R23, R24, R25, R26, R27, R28, 1-5, 1-6, 1-7, 1-8, 1-9, 1-10, 1-11, 1-12, 1-13, kurių plotas 244,81 kv. m., dalies perduodamų bendro naudojimo patalpų indeksai R-30 ir 1-14, kurių perduodamos dalies plotas 33,98 kv. m. Bendras panaudai perduodamų patalpų plotas – 278,79 kv. m), esančiame Pamėnkalnio g. 13, Vilniuje.

2. Patalpas medicinos punkto-bendrabučio pastate (pastato, kuriame yra patalpos, unikalūs numeris 1891-7000-9462 inventoriaus numeris 566099, bendras plotas – 1 048,60 kv. m. perduodamų patalpų indeksai (byloje pavadinti kambariai) yra 1-68 ir 1-69 kurių plotas 30,47 kv. m., dalies perduodamų bendro naudojimo patalpų indeksai 1-41, 1-43, 1-44, 1-47 ir 1-48, kurių perduodamos dalies plotas 35,80 kv. m. Bendras panaudai perduodamų patalpų plotas – 66,27 kv. m), esančiame Vytauto g. 72, Marijampolėje.

3. Patalpas garažo pastate (pastato, kuriame yra patalpos, unikalūs numeris 1897-8000-1012 inventoriaus numeris 566145, bendras plotas – 669,75 kv. m, perduodamos patalpos indeksas yra 1-

3 (77,79 kv. m) bendras panaudai perduodamų patalpų plotas – 77,79 kv. m), esančiame Vytauto g. 72, Marijampolėje.

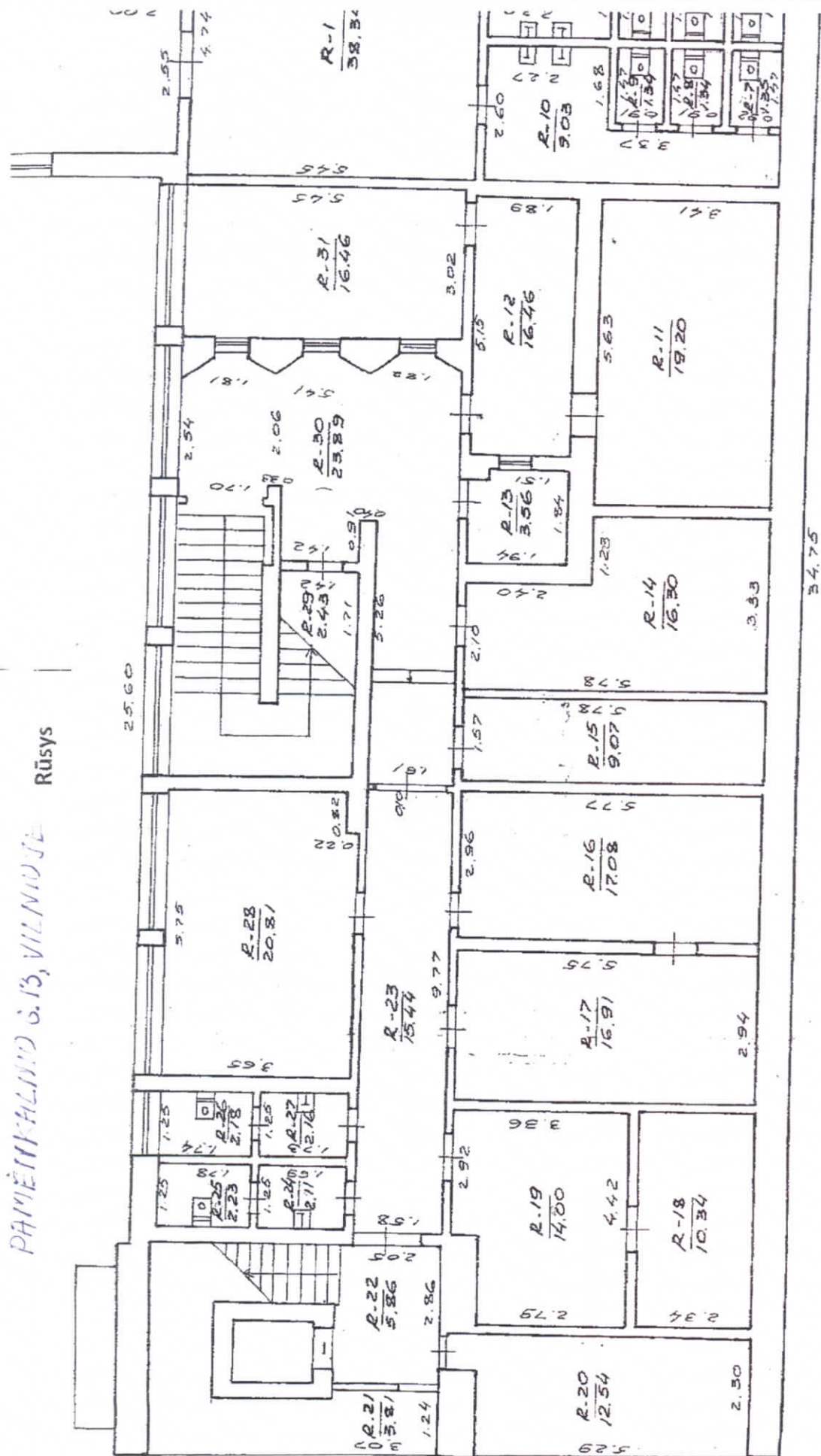
4. Patalpas sandėlio pastate (pastato, kuriame yra patalpos, unikalus numeris 1991-7000-1020 inventoriaus numeris 010006MT, bendras plotas – 169,63 kv. m, perduodamų patalpų indeksai yra 1-3 (47,93 kv. m), 1-5 (6,08 kv. m), 1-6 (9,67 kv. m) bendras panaudai perduodamų patalpų plotas – 63,68 kv. m), esančiame Ašmenos II-oji 25a, Kaune.

Prašome informuoti Lietuvos kariuomenę, ar sutinkate su šiuo siūlymu, taip pat prašome pateikti Lietuvos šaulių sąjungos įstatų kopiją.

PRIDEDAMA. Siūlomų Lietuvos šaulių sąjungai perduoti patalpų planai, 7 lapai.

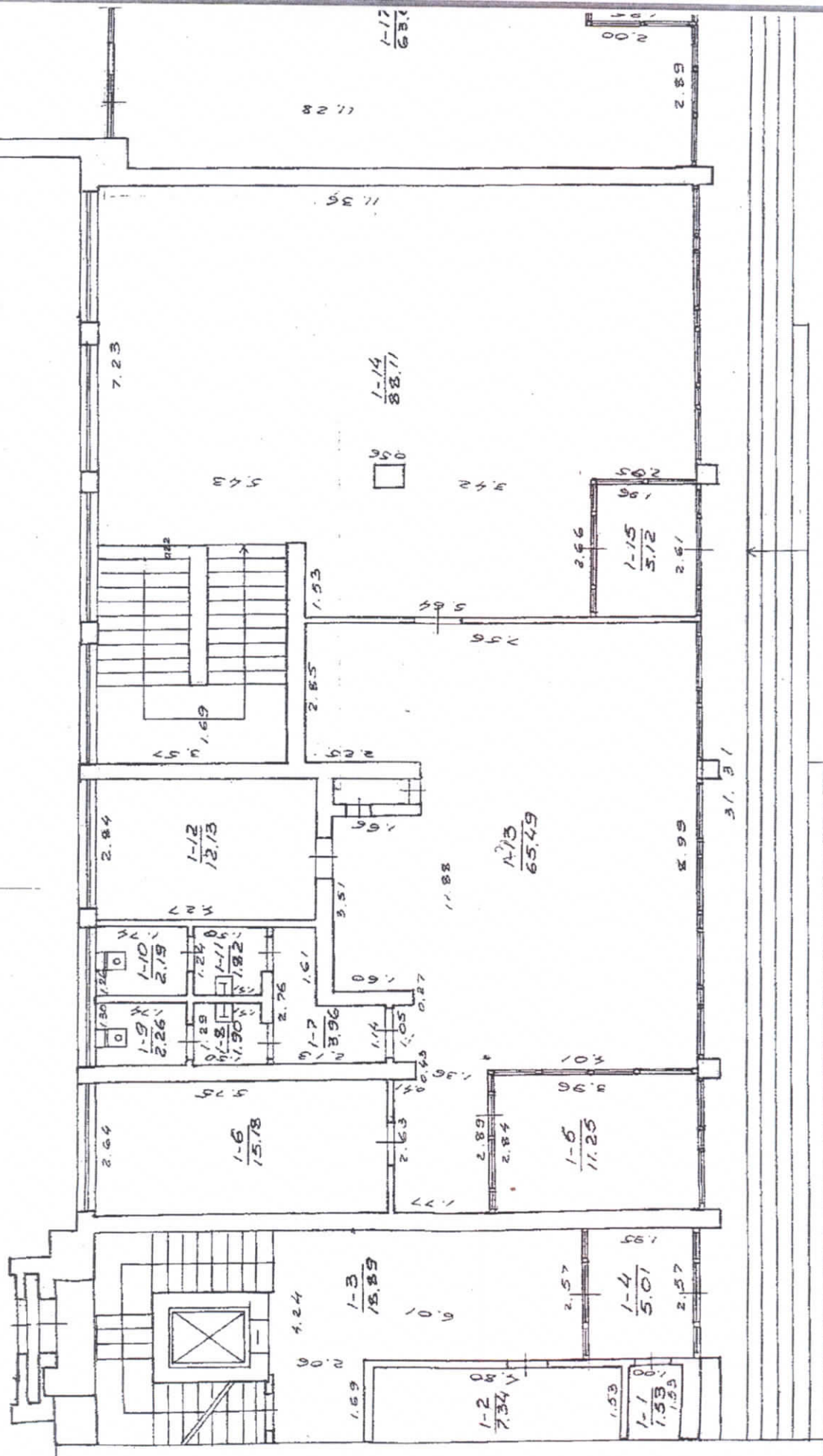
Lietuvos kariuomenės vadas

gen. lt. Jonas Vytautas Žukas



РАЙОНАЛЬНЫЙ ЦЕНТР, ВЛАДИВОСТОК

I aukštas

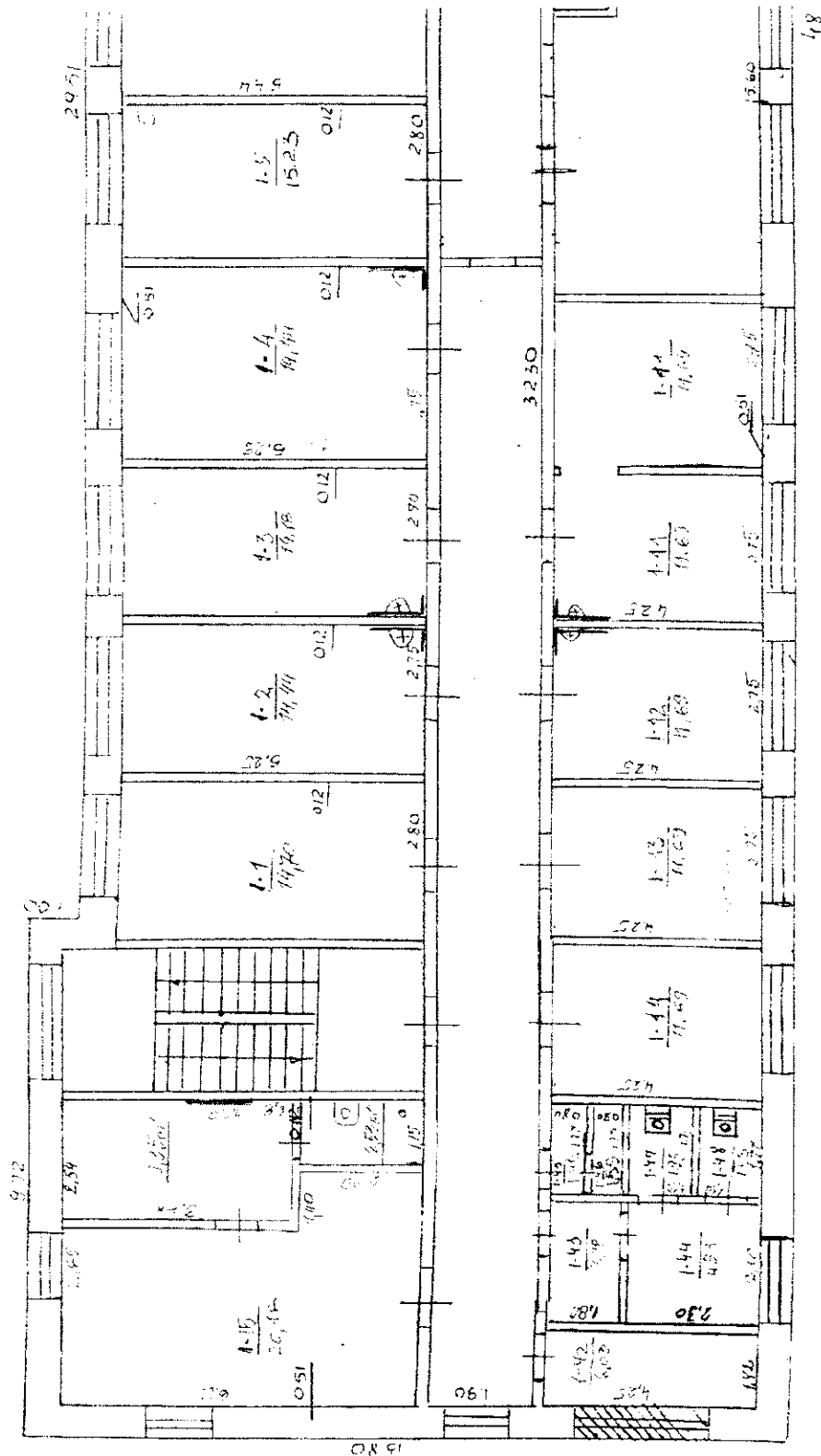


ATOMIC NO. 80 PUMPKIN SEEDS 4022

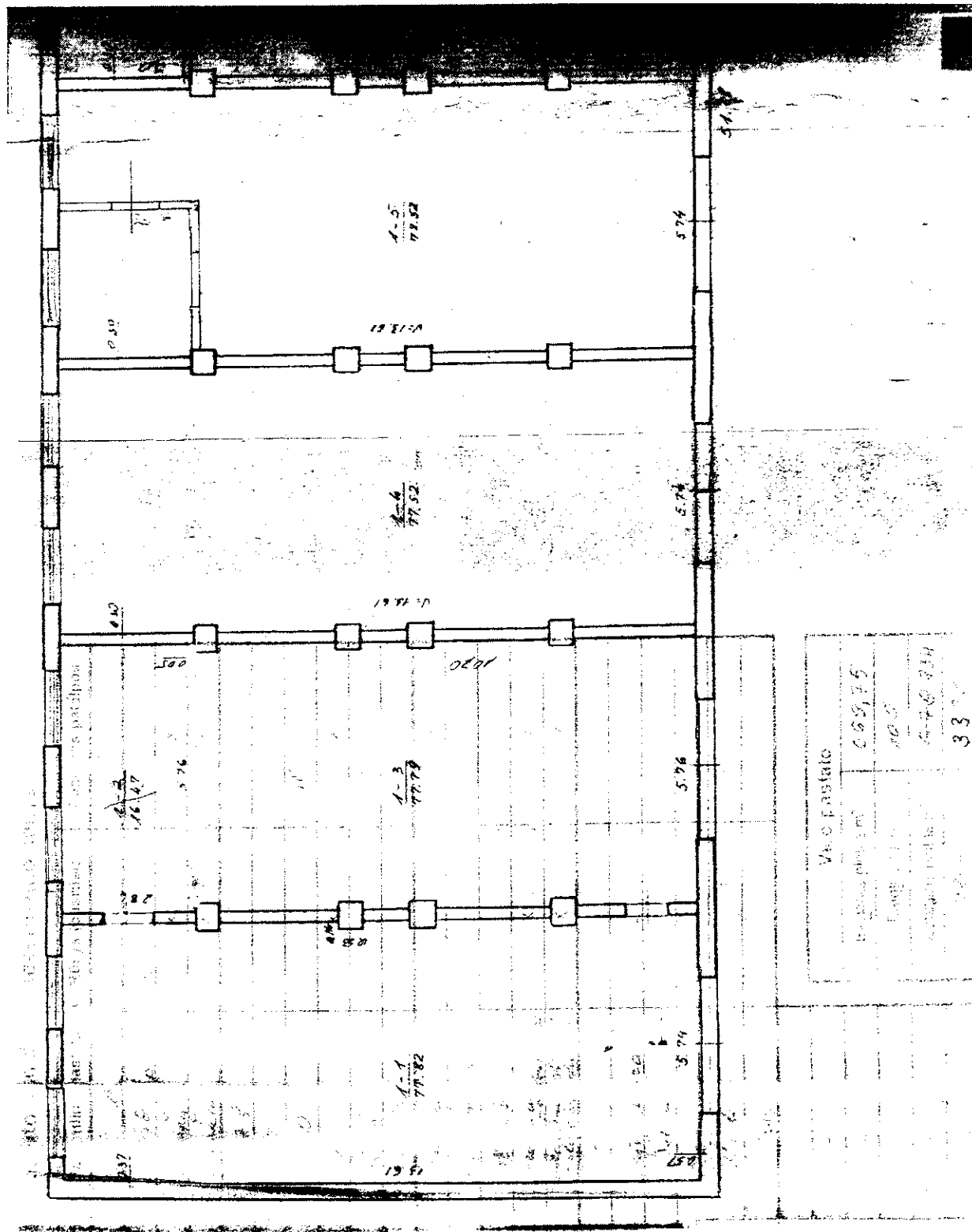
[illegible]

4887

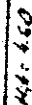
146 E. 11th St. - 1st Floor - 1st Floor
 146 E. 11th St. - 1st Floor - 1st Floor



10



1



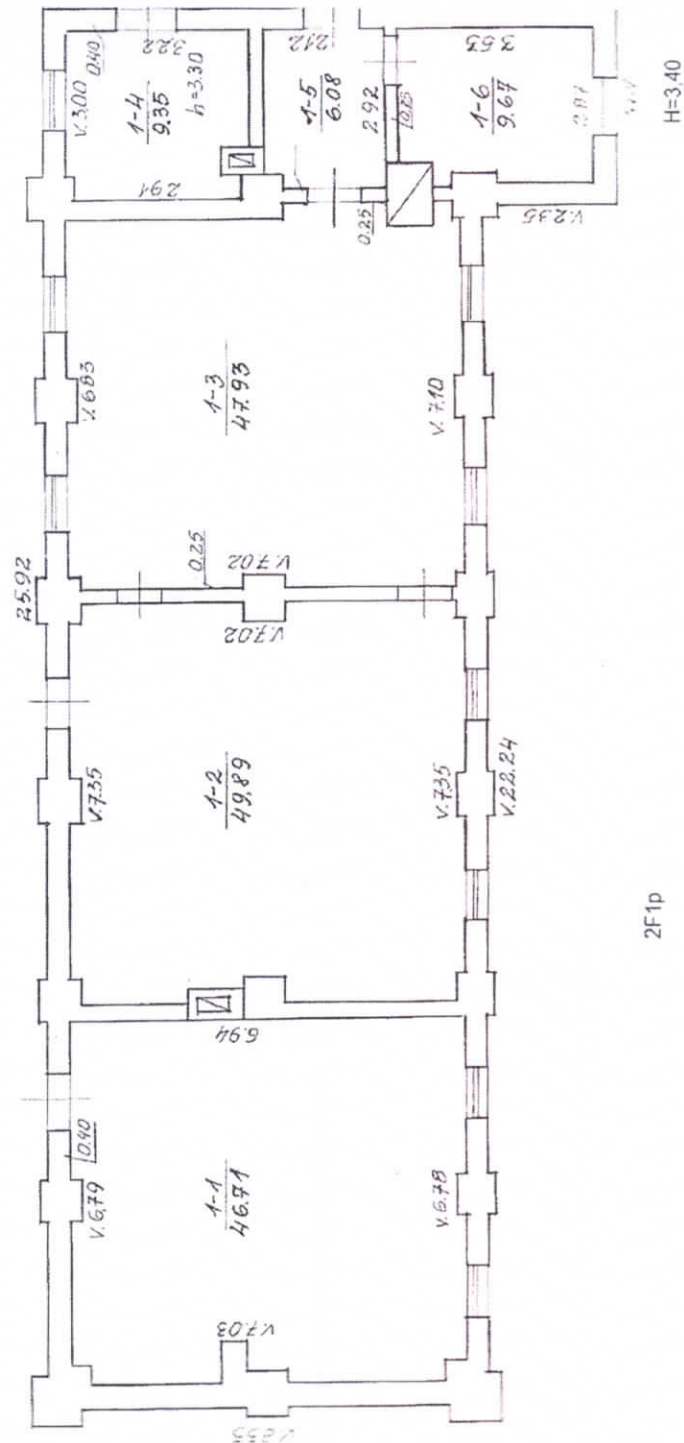
2

with

7/28/81

Gr. DAG 111

JANDELI, ASTIENIA I-OSI, KADAMS





LIETUVOS ŠAULIŲ SĄJUNGA

Lietuvos kariuomenės vadui
gen. lttn. Jonui Vytautui Žukui

2017-10-26 Nr. (1.12)V3-4 / 4,
[2017-10-19 Nr. KVS-440

DĖL PATALPŲ PERDAVIMO PANAUDOS PAGRINDAIS

Informuojame, kad sutinkame priimti Lietuvos šaulių sąjungai (toliau – LŠS) jos įstatuose šiuo metu numatytai veiklai (išskyrus ūkinę-komercinę veiklą) vykdyti pagal panaudos sutartį 10 metų laikotarpiui valstybei nuosavybės teise priklausančią ir šiuo metu Lietuvos kariuomenės patikėjimo teise valdomą nekilnojamąjį turtą išvardytą 2017-10-19 Lietuvos kariuomenės rašte Nr. KVS-440 (toliau – Raštas), išskyrus patalpą R-15 (nėra reikalinga LŠS reikmėms), esančią Pamėnkalnio g. 13, Vilniuje. Taip pat informuojame, kad sutinkame su visomis Rašte išdėstytomis sąlygomis.

Lietuvos šaulių sąjunga vadovaujasi Lietuvos Respublikos Lietuvos šaulių sąjungos įstatymu (<https://www.e-tar.lt/portal/lt/legalAct/TAR.E0EA485657C8/LnntDplGrp>).

Sąjungos vadas

plk. lttn. Gintaras Koryzna

Originalas siunčiamas nebus

T. Pilvinis, mob. 8 653 58 681, el. paštas tomas.pilvinis@sauliusajunga.lt



LIETUVOS ŠAULIŲ SĄJUNGA

Lietuvos kariuomenės vadui
gen. ltn. Jonui Vytautui Žukui

2017-09-19 Nr. (1.12) V3- 334

DĖL PATALPŲ PERDAVIMO PANAUDOS PAGRINDAIS VILNIUJE, KAUNE, MARIJAMPOLĖJE

Vadovaudamiesi Lietuvos šaulių sąjungos (toliau – LŠS) įstatymo 13 str. 4 d. bei Lietuvos kariuomenės vado 2016-09-02 raštu Nr. KVS–354 „Dėl patalpų perdavimo panaudos pagrindais“, informuojame, kad LŠS sutinka priimti panaudos pagrindais laikinai neatlygintinai naudotis Lietuvos kariuomenės patikėjimo teise valdomas patalpas Pamėnkalnio g. 13, Karininkų ramovėje, Vilniuje (pastato unikalus numeris – 1094-0264-7012, pastato pažymėjimo plane Nr. 1B6/p), kurių indeksai R13, R14, R16, R17, R18, R19, R23, R24, R25, R26, R27, R28, 1-5, 1-6, 1-7, 1-8, 1-9, 1-10, 1-11, 1-12, 1-13. Taip pat prašome leisti panaudai naudoti šio pastato patalpas, pažymėtas indeksu R31 (bendras perduodamų patalpų plotas – 281,70 kv. m.). Atsižvelgiant į tai, kad LŠS Karaliaus Mindaugo šaulių 10-oji rinktinė Vilniuje neturi jokių patalpų, patalpos 1-12, 1-5, 1-6, R16 ir R17 būtų naudojamos kaip darbo vietos Karaliaus Mindaugo šaulių 10-osios rinktinės vadui, nuolatinės tarnybos šauliams bei kuopos vadams. R15 ir R14 patalpos būtų naudojamos personalo duomenims ir asmens byloms saugoti. Likusios patalpos – turimai įrangai ir ekipuotei saugoti.

Vadovaudamiesi LŠS įstatymo 13 str. 4 d., taip pat prašome Jūsų leisti LŠS panaudos pagrindais laikinai neatlygintinai naudotis Lietuvos kariuomenės patikėjimo teise valdomomis patalpomis:

1. Lietuvos didžiojo kunigaikščio Vytenio bendrosios paramos logistikos bataliono patalpomis Vytauto g. 72, Marijampolėje:

1.1. Medicinos punktu–bendrabučiu, unikalus Nr. 1891-7000-946, 2, pažymėtas plane 46D2/p, kambarys Nr. 6 – 15,78 kv. m, kambarys Nr. 7 – 14,69 kv. m.

1.2. Garažu, unikalus Nr. 1897-6001-2019, pažymėtas plane 49G1/p, plotas – 77,79 kv. m.

2. Dr. Jono Basanavičiaus karo medicinos tarnybos patalpomis Ašmenos 2-oji g. 25A, Kaune:

2.1. Sandėliu, unikalus Nr. 2F1p, pažymėtas plane Nr. 12, patalpa 1-3 – 47,93 kv. m, patalpa 1-5 – 6,08 kv. m, patalpa 1-6 – 9,67 kv. m.

Visos aukščiau nurodytos patalpos bus naudojamos LŠS administracinei–ūkinei veiklai vykdyti valstybės nacionalinio saugumo srityje bei kitoms funkcijoms, numatytoms LŠS įstatymo nuostatose.

Panaudą minėtoms patalpoms prašome leisti skirti 10 metų laikotarpiui.

PRIDEDAMA. 2017-09-14 Valstybės įmonės Registrų centro Kauno filialo pažyma Nr. (3.11.4) KATS-5441 „Dėl informacijos apie nekilnojamąjį turtą pateikimo“ apie LŠS disponuojamą turtą Vilniaus, Kauno, Marijampolės savivaldybėse, 6 lapai.

Sajungos vadas



plk. lt. Gintaras Koryzna

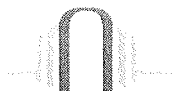
Originalas siunčiamas nebus

T. Pilvinis, mob. 8 653 58 681, el. paštas tomas.pilvinis@sauliusajunga.lt

Asociacija
Laisvės al. 34, 44240 Kaunas

Tel. (8 37) 22 65 84
Faks. (8 37) 22 46 83
El. p. sauliai@sauliusajunga.lt

Duomenys kaupiami ir saugomi
Juridinių asmenų registre
Kodas 191691799



REGISTRŲ CENTRAS

**VALSTYBĖS ĮMONĖS REGISTRŲ CENTRO
KAUNO FILIALAS**

Vinco Kudirkos g. 18-3, 03105 Vilnius, tel. (8 5) 268 8202, faks. (8 5) 268 8311, el. p. info@registrucentras.lt
Duomenys kaupiami ir saugomi Juridinių asmenų registre, kodas 124110246

Filialo duomenys: Elzės Ožeškienės g. 12, 44252 Kaunas, tel. (8 37) 42 40 01, faks. (8 37) 42 43 90, el. p. kaunas@registrucentras.lt
filialo kodas 135040952

Lietuvos šaulių sąjungai

2017-09-14

Nr. (3.11.4)KATS- 5441

į 2017-09-05

Nr. 15479004

DĖL INFORMACIJOS APIE NEKILNOJAMĄJĮ TURĄ PATEIKIMO

Nekilnojamojo turto registro centrinio duomenų banko 2017-09-06 duomenimis, **Lietuvos šaulių sąjunga, kodas 191691799**, patikėjimo teise ir nuosavybės teise įregistruotų nekilnojamųjų daiktų, esančių Vilniaus mieste ir rajone, bei Marijampolės mieste ir rajone, neturi.

Užsakymų priėmimo ir dokumentų
išdavimo skyriaus vedėja

Janina Graudiniene

Daiva Lileikienė, tel. (8 37) 40 91 85, el. p. infokaun@registrucentras.lt



VALSTYBĖS ĮMONĖ REGISTRŲ CENTRAS

Vincio Kudirkos g. 18-3, 03105 Vilnius, tel. (8 5) 2688 262, faks. (8 5) 2688 311, el.p. info@registrucentras.lt

NEKILNOJAMOJO TURTO REGISTRO CENTRINIO DUOMENŲ BANKO IŠRAŠAS

2017-09-11 14:24:41

1. Nekilnojamojo turto registre įregistruotas turtas:Registro Nr.: **44/2087841**Registro tipas: **Patalpos/butai**Sudarymo data: **2016-10-26**Adresas: **Kaunas, Laisvės al. 34**

Pastaba. Patalpai nesuteiktas pilnas adresas

Registro tvarkytojas: **Valstybės įmonės Registrų centro Kauno filialas****2. Nekilnojamieji daiktai:**

2.1.

Negyvenamoji patalpa - PalėpėAdresas: **Kaunas, Laisvės al. 34**

Pastaba. Patalpai nesuteiktas pilnas adresas

Unikalus daikto numeris: **4400-4388-0902:9826**Daikto pagrindinė naudojimo paskirtis: **Kita**

Pastato, kuriame yra patalpa, unikalus Nr.

ir pažymėjimas plane: **1990-0011-9010, 1C2p**Statybos pradžios metai: **1900**Statybos pabaigos metai: **1900**Baigtumo procentas: **100 %**Aukštas: **2**Rūsiai: **Nėra**Šildymas: **Nėra**Vandentiekis: **Nėra**Nuotekų šalinimas: **Nėra**Dujos: **Nėra**Viryklė: **Nėra**Bendras plotas: **403.52 kv. m**Pagrindinis plotas: **403.52 kv. m**Atkūrimo sąnaudos (statybos vertė): **139000 Eur**Fizinio nusidėvėjimo procentas: **49 %**Atkuriamoji vertė: **70800 Eur**Vidutinė rinkos vertė: **70800 Eur**Vidutinės rinkos vertės nustatymo būdas: **Atkuriamoji vertė**Vidutinės rinkos vertės nustatymo data: **2017-06-21**Kadastro duomenų nustatymo data: **2016-10-25****3. Daikto priklausiniai iš kito registro: įrašų nėra****4. Nuosavybė:**

4.1.

Nuosavybės teisėSavininkas: **UAB LT Invest, a.k. 302506647**Daiktas: **473/1000 patalpos Nr. 4400-4388-0902:9826, aprašytos p.****2.1.**Įregistravimo pagrindas: **2010-05-17 Protokolas****2010-05-17 Akcijų pasirašymo sutartis****2010-05-17 Akcijų pasirašymo sutartis****2010-05-18 Priėmimo - perdavimo aktas****2017-05-31 Asmens prašymas****2017-06-21 Pirkimo - pardavimo sutartis Nr. RK-3265**Įrašas galioja: **Nuo 2017-06-28**

4.2.

Nuosavybės teisėSavininkas: **LINA ŠATROVIENĖ, gim. 1953-11-11**Daiktas: **43/1000 patalpos Nr. 4400-4388-0902:9826, aprašytos p. 2.1.**Įregistravimo pagrindas: **2003-03-14 Priėmimo - perdavimo aktas****2003-03-14 Pirkimo - pardavimo sutartis Nr. 1358****2016-11-30 Susitarimas**Įrašas galioja: **Nuo 2017-06-15**

- 4.3. Nuosavybės teisė
Savininkas: LIETUVOS RESPUBLIKA, a.k. 111105555
Daiktas: 83/1000 patalpos Nr. 4400-4388-0902:9826, aprašytos p. 2.1.
[registravimo pagrindas: 1999-01-20 Priėmimo - perdavimo aktas
2001-08-13 Statinio, kuriam statyti nereikalingas leidimas, pripažinimo tinkamu naudoti aktas
2016-11-30 Susitarimas
[rašas galioja: Nuo 2017-06-07
- 4.4. Nuosavybės teisė
Savininkas: VIRGINIJA VAJAUSKIENĖ, gim. 1956-09-14
Daiktas: 80/1000 patalpos Nr. 4400-4388-0902:9826, aprašytos p. 2.1.
[registravimo pagrindas: 2000-07-12 Pirkimo - pardavimo sutartis Nr. GDM1-3212
2000-10-21 Pirkimo - pardavimo sutartis Nr. RI-16349
2002-02-27 Statinio pripažinimo tinkamu naudoti aktas
2002-03-19 Statinio pripažinimo tinkamu naudoti aktas
2005-04-04 Dovanojimo sutartis Nr. RI-4568
2016-11-30 Susitarimas
2017-04-28 Asmens prašymas
[rašas galioja: Nuo 2017-05-10
- 4.5. Nuosavybės teisė
Savininkas: STANISLOVAS VAJAUSKAS, gim. 1955-04-09
Daiktas: 39/1000 patalpos Nr. 4400-4388-0902:9826, aprašytos p. 2.1.
[registravimo pagrindas: 2000-10-21 Pirkimo - pardavimo sutartis Nr. RI-16349
2001-12-22 Pirkimo - pardavimo sutartis Nr. 5-8789
2001-12-22 Priėmimo - perdavimo aktas
2002-02-27 Statinio pripažinimo tinkamu naudoti aktas
2002-03-19 Statinio pripažinimo tinkamu naudoti aktas
2016-11-30 Susitarimas
[rašas galioja: Nuo 2017-04-24
- 4.6. Nuosavybės teisė
Savininkas: LIETUVOS RESPUBLIKA, a.k. 111105555
Daiktas: 3/1000 patalpos Nr. 4400-4388-0902:9826, aprašytos p. 2.1.
[registravimo pagrindas: 1951-01-27 DŽDT vykdomojo komiteto sprendimas Nr. 53
2016-11-30 Susitarimas
[rašas galioja: Nuo 2017-03-13
- 4.7. Nuosavybės teisė
Savininkas: Lietuvos šaulių sąjunga, a.k. 191691799
Daiktas: 279/1000 patalpos Nr. 4400-4388-0902:9826, aprašytos p. 2.1.
[registravimo pagrindas: 1991-11-28 Savivaldybės tarybos sprendimas Nr. 145
1992-02-11 Priėmimo - perdavimo aktas
2016-11-30 Susitarimas
[rašas galioja: Nuo 2017-02-23

5. Valstybės ir savivaldybių žemės patikėjimo teisė: [rašų nėra

6. Kitos daiktinės teisės :

- 6.1. Turto patikėjimo teisė
Patikėtinis: Valstybės įmonė Turto bankas, a.k. 112021042
Daiktas: 83/1000 patalpos Nr. 4400-4388-0902:9826, aprašytos p. 2.1., 4.3.
[registravimo pagrindas: 2014-09-24 Lietuvos Respublikos Vyriausybės nutarimas Nr. 984
2014-09-30 Priėmimo - perdavimo aktas Nr. 6R-119
2016-11-30 Susitarimas
[rašas galioja: Nuo 2017-06-07
- 6.2. Turto patikėjimo teisė
Patikėtinis: KAUNO MIESTO SAVIVALDYBĖ, a.k. 111106319
Daiktas: 3/1000 patalpos Nr. 4400-4388-0902:9826, aprašytos p. 2.1., 4.6.
[registravimo pagrindas: 1951-01-27 DŽDT vykdomojo komiteto sprendimas Nr. 53

7. Juridiniai faktai:

7.1.

Bendroji jungtinė sutuoktinių nuosavybė

Daiktas: 43/1000 patalpos Nr. 4400-4388-0902:9826, aprašytos p. 2.1.
, 4.2.

Įregistravimo pagrindas: 2003-03-14 Pirkimo - pardavimo sutartis Nr. 1358

Įrašas galioja: Nuo 2017-06-15

7.2.

Asmeninė nuosavybė

Daiktas: 80/1000 patalpos Nr. 4400-4388-0902:9826, aprašytos p. 2.1.
, 4.4.

Įregistravimo pagrindas: 2005-04-04 Dovanojimo sutartis Nr. RI-4568

Įrašas galioja: Nuo 2017-05-10

8. Žymos: įrašų nėra

9. Specialiosios žemės ir miško naudojimo sąlygos: įrašų nėra

10. Daikto registravimas ir kadastro žymos:

10.1.

Suformuotas naujas (daikto registravimas)

Daiktas: patalpa Nr. 4400-4388-0902:9826, aprašyta p. 2.1.

Įregistravimo pagrindas: 2016-10-25 Nekilnojamojo daikto kadastro duomenų byla

Įrašas galioja: Nuo 2017-02-23

10.2.

Kadastrinius matavimus atliko (kadastro žyma)

DANGUOLĖ NOVOŠINSKIENĖ

Daiktas: patalpa Nr. 4400-4388-0902:9826, aprašyta p. 2.1.

Įregistravimo pagrindas: 2014-02-26 Kvalifikacijos pažymėjimas Nr. 2M-M-1964

2016-10-25 Nekilnojamojo daikto kadastro duomenų byla

Įrašas galioja: Nuo 2017-02-23


11. Registro pastabos ir nuorodos: įrašų nėra

12. Kita informacija: įrašų nėra

13. Informacija apie duomenų sandoriui tikslinimą: įrašų nėra

2017-09-11 14:24:41

Dokumentą atspausdino
Registratore



GINTARĖ
RAMANAUSKIENĖ



VALSTYBĖS ĮMONĖ REGISTRŲ CENTRAS

Vincu Kudirkos g. 18-3, 03105 Vilnius, tel. (8 5) 2688 262, faks. (8 5) 2688 311, el.p. info@registrucentras.lt

NEKILNOJAMOJO TURTO REGISTRO CENTRINIO DUOMENŲ BANKO IŠRAŠAS

2017-09-11 14:24:19

1. Nekilnojamojo turto registre įregistruotas turtas:

Registro Nr.: **20/223183**
 Registro tipas: **Patalpos/butai**
 Sudarymo data: **1999-03-30**
 Adresas: **Kaunas, Laisvės al. 34**
 Pastaba. Patalpai nesuteiktas pilnas adresas
 Registro tvarkytojas: **Valstybės įmonės Registrų centro Kauno filialas**

2. Nekilnojamieji daiktai:

2.1. **Negyvenamoji patalpa - Įstaiga**
 Adresas: **Kaunas, Laisvės al. 34**
 Pastaba. Patalpai nesuteiktas pilnas adresas
 Aprašymas / pastabos: **Patalpos: nuo II-37 iki II-63**
 Unikalus daikto numeris: **1990-0011-9010:0005**
 Daikto pagrindinė naudojimo paskirtis: **Administracinė**
 Pastato, kuriame yra patalpa, unikalus Nr.
 ir pažymėjimas plane: **1990-0011-9010, 1C2p**
 Statybos pabaigos metai: **1900**
 Baigtumo procentas: **100 %**
 Šildymas: **Centrinis šildymas iš centralizuotų sistemų**
 Vandentiekis: **Komunalinis vandentiekis**
 Nuotekų šalinimas: **Komunalinis nuotekų šalinimas**
 Dujos: **Nėra**
 Bendras plotas: **443.76 kv. m**
 Pagrindinis plotas: **310.52 kv. m**
 Atkūrimo sąnaudos (statybos vertė): **236828 Eur**
 Atkuriamoji vertė: **172673 Eur**
 Vidutinė rinkos vertė: **129505 Eur**
 Vidutinės rinkos vertės nustatymo data: **1999-03-30**
 Kadastro duomenų nustatymo data: **1999-03-30**

3. Daikto priklausiniai iš kito registro: įrašų nėra**4. Nuosavybė:**


4.1. **Nuosavybės teisė**
 Savininkas: **Lietuvos šaulių sąjunga, a.k. 191691799**
 Daiktas: **patalpa Nr. 1990-0011-9010:0005, aprašyta p. 2.1.**
 Įregistravimo pagrindas: **1991-11-28 Savivaldybės tarybos sprendimas Nr. 145**
1992-02-11 Priėmimo - perdavimo aktas
 Įrašas galioja: **Nuo 1999-04-21**

5. Valstybės ir savivaldybių žemės patikėjimo teisė: įrašų nėra**6. Kitos daiktinės teisės : įrašų nėra****7. Juridiniai faktai: įrašų nėra****8. Žymos: įrašų nėra****9. Specialiosios žemės ir miško naudojimo sąlygos: įrašų nėra****10. Daikto registravimas ir kadastro žymos: įrašų nėra****11. Registro pastabos ir nuorodos: įrašų nėra****12. Kita informacija:**Archyvinės bylos Nr.: **19/18871**

13. Informacija apie duomenų sandoriui tikslinimą: įrašų nėra

2017-09-11 14:24:19

Dokumentą atspausdino
Registratore



GINTARĖ
RAMANAUSKIENĖ




VALSTYBĖS ĮMONĖS REGISTRŲ CENTRO
VILNIAUS FILIALAS

NEKILNOJAMOJO TURTO OBJEKTO
KADASTRINIŲ MATAVIMŲ BYLA

TOMAS

Nekilnojamojo turto Statinys
Žemės sklypo kadastrinis Nr.: 0101/0040:56
Bylos Nr.: 13/16198
Registro Nr.: 10/181185
Adresas: Pamėnkalnio g. 13, Vilniaus m.
Lapų skaičius: 19

SUDERINTA


Vyresn. kadastrų
specialistė
Eglė Vaglienė

Eglė Vaglienė

2005-03-14

VALSTYBĖS ĮMONĖS REGISTRŲ CENTRO
VILNIAUS FILIALAS
Nekilnojamojo turto kadastru ir registro bylose
Nr. 13/16198 Bylos Nr. _____ esančio
dokumento originalo
KOPIJA TIKRA
2014-03-24 Registro Nr. 1316
Kadastrų skyriaus pavaduotoja
Kadastrų specialistė
Rima Dičiūnienė

BYLOS VIDAUS APYRAŠAS

[illegible]

Vidaus apyrašo

18 (aštuoniolika) lapų
(skaitmenimis ir žodžiais)

Kadastro specialistē
Rima Dičiūnietis

Matininkė
(pareigų pavadinimas)

2005 03 07
(data)

(parašas)



Sofija Sosnovskaja
(vārds, pavardē)

Statinio nuotraukos


Adresas: Pamėnkalnio g. 13, Vilnius

Fotografuota 2005 m. vasario 28 d.

Paskirtis
Pavadinimas
Unikalus pastato Nr.
Pažymėjimas plane

Administracinė
Administracinis pastatas
1094-0264-7012
1B6/p

| | |
|---|---------|
| VALSTYBĖS ĮMONĖS REGISTRŲ CENTRO VILNIAUS FILIALAS | |
| Nr. 13/16198 | esantio |
| dokumento originalo | |
| KOPIJUOTI | |
| 14-03-21 | 13/18 |
| Kadastro specialiste Rima Džiūnienė | |



Parengė: Matininkė

S. Sosnovskaja 2005 03 07
(pareigos, parašas, v. pavardė, data)



Statinio nuotraukos

Bylos Nr. 16198

Adresas: Pamėnkalnio g. 13, Vilnius

Fotografuota 2005 m. vasario 28 d.

Paskirtis
Pavadinimas
Unikalus pastato Nr.
Pažymėjimas plane

Administracinė
Administracinis pastatas
1094-0264-7012
1B6/p

| | |
|---|---------|
| VALSTYBĖS ĮMONĖS REGISTRŲ CENTRO VILNIAUS FILIALAS | |
| Nekilnojamojo turto kadastro ir registro byloje | |
| Nr. 13/16198 | esantis |
| dokumento originalas | |
| KOPĖJA TIKRA | |
| 20 14-03-21 | 1319 |

Nr. 16



Kadastro specialistė
Irena Dičiūnienė



Parengė: Matininkė

S. Sosnovskaia 80050307
(pareigos, parašas, v. pavardė, data)




Pagrindinio pastato, jo dalių ir priestatų kadastro duomenys

Adresas: Pamėnkalnio g. 13, Vilnius

Unikalus Nr.: 1094-0264-7012

Pagrindinio pastato ir jo dalių kadastro duomenys

| Kadastro duomenys | Pagrindinis pastatas | Rūsys (pusrūsis) | Pastogės patalpos | | | | | | | | | | | | | | |
|--------------------------|--------------------------------|---|-------------------|--------------|--|-------------------|---------|-------------|-----|----------------------|------|----------|-------|------------------------|----------------|-----------------|------|
| Duomenys užfiksuoti | 2005-02-18 | X | X | | | | | | | | | | | | | | |
| Žymėjimas | 1B4p | R | | | | | | | | | | | | | | | |
| Paskirtis | Administracinė | X | X | | | | | | | | | | | | | | |
| Pavadinimas | Administracinis pastatas | X | X | | | | | | | | | | | | | | |
| Statybos pr.-pab. metai | 1940-1940 | 1940-1940 | | | | | | | | | | | | | | | |
| Rekonstr. pr.-pab. metai | 2005-2005 | 1999-1999 | | | | | | | | | | | | | | | |
| Baigtumas % | 100 | 100 | | | | | | | | | | | | | | | |
| Aukštų skaičius | 4 | X | X | | | | | | | | | | | | | | |
| Tūris m3 | 9384 | 3200 | | | | | | | | | | | | | | | |
| Bendras plotas m2 | 1353,36 | 831,84 | | | | | | | | | | | | | | | |
| Pamatai | Betonas | X | X | | | | | | | | | | | | | | |
| Sienos | Plytos | Plytos | | | | | | | | | | | | | | | |
| Perdangos | Gelžbetonis | Gelžbetonis | | | | | | | | | | | | | | | |
| Stogo konstrukcija | Šlaitinis | X | X | | | | | | | | | | | | | | |
| Stogo danga | Keramika | X | X | | | | | | | | | | | | | | |
| Išorės apdaila | Tinkas, dažai | X | X | | | | | | | | | | | | | | |
| Pertvaros | Plytos | Plytos | | | | | | | | | | | | | | | |
| Grindys | Lentos | Monolitinės | | | | | | | | | | | | | | | |
| Langai | Mediniai | Mediniai | | | | | | | | | | | | | | | |
| Durys | Medinės | Medinės | | | | | | | | | | | | | | | |
| Vidaus apdaila | Tinkas | Tinkas | | | | | | | | | | | | | | | |
| Šildymas | Centrinis šildym.iš centr.sist | <table><tr><th colspan="2">Viso pastato</th></tr><tr><td>Bendras plotas m2</td><td>4774,21</td></tr><tr><td>Baigtumas %</td><td>100</td></tr><tr><td>Užstatytas plotas m2</td><td>1731</td></tr><tr><td>Tūris m3</td><td>22565</td></tr><tr><td>Centro koordinatės X/Y</td><td>6061906/582063</td></tr><tr><td>Plotas bruto m2</td><td>9334</td></tr></table> | | Viso pastato | | Bendras plotas m2 | 4774,21 | Baigtumas % | 100 | Užstatytas plotas m2 | 1731 | Tūris m3 | 22565 | Centro koordinatės X/Y | 6061906/582063 | Plotas bruto m2 | 9334 |
| Viso pastato | | | | | | | | | | | | | | | | | |
| Bendras plotas m2 | 4774,21 | | | | | | | | | | | | | | | | |
| Baigtumas % | 100 | | | | | | | | | | | | | | | | |
| Užstatytas plotas m2 | 1731 | | | | | | | | | | | | | | | | |
| Tūris m3 | 22565 | | | | | | | | | | | | | | | | |
| Centro koordinatės X/Y | 6061906/582063 | | | | | | | | | | | | | | | | |
| Plotas bruto m2 | 9334 | | | | | | | | | | | | | | | | |
| Vandentiekis | Miesto vandentiekis | | | | | | | | | | | | | | | | |
| Kanalizacija | Miesto kanalizacija | | | | | | | | | | | | | | | | |
| Dujos | Nėra | | | | | | | | | | | | | | | | |
| Karštas vanduo | Yra | | | | | | | | | | | | | | | | |
| Elektra | Yra | | | | | | | | | | | | | | | | |
| Viryklė | Nėra | | | | | | | | | | | | | | | | |
| Vonios kambarys | Nėra | | | | | | | | | | | | | | | | |
| Vėdinimas ir kondicion. | Vėdinimas | | | | | | | | | | | | | | | | |



Pagrindinio pastato priestatų (jų dalių) kadastro duomenys

1

| Kadastro duomenys | Priestatas | Priestatas | Priestatas |
|-------------------------------|---------------|---------------|------------|
| Duomenys užfiksuoti | 2005-02-18 | 2005-02-18 | |
| Žymėjimas | 1b6/p | 2b1/p | |
| Pavadinimas | Priestatas | Priestatas | |
| Statybos pr.-pab. metai | 1956-1956 | 1999-1999 | |
| Rekonstr. pr.-pab. metai | - | - | |
| Baigtumas % | 100 | 100 | |
| Aukštų skaičius | 6 | 1 | |
| Tūris m ³ | 9340 | 641 | |
| Bendras plotas m ² | 2454,81 | 134,2 | |
| Pamatai | Betonas | Betonas | |
| Sienos | Plytos | Plytos | |
| Perdangos | Gelžbetonis | Gelžbetonis | |
| Stogo konstrukcija | Šlaitinis | Šlaitinis | |
| Stogo danga | Keramika | Keramika | |
| Išorės apdaila | Tinkas, dažai | Tinkas, dažai | |
| Pertvaros | Plytos | Plytos | |
| Grindys | Lentos | Monolitinės | |
| Langai | Mediniai | Mediniai | |
| Durys | Medinės | Medinės | |
| Vidaus apdaila | Tinkas | Tinkas | |

Parengė Matininkė

S.Sosnovskaja

2005 03 02

(pareigos, parašas, v. pavardė, data)

Tikrino Grupės vadovas

L.Šėmienė

2005 03 08

(pareigos, parašas, v. pavardė, data)



Pagrindinio pastato, jo dalių ir priestatų įkainojimas (perkainojimas)

Adresas: Pamėnkalnio g. 13, Vilnius

Statybos kainos indeksas

| Vertės nustatymo data | Žymėjimas | Pavadinimas | Kasmetinis vert. maž. koef. | Kokybės balas | Matavimo vienetas | Kiekis | Kainynas ir lentelė | Vidutinė vieneto st. vertė po indeksavimo Lt | Atkūrimo kaštai (statybinė vertė) Lt | Nusidėėjimas % | Atkūrimoji vertė Lt | Vietovės patalpos koeficientas | Vidutinė rinkos vertė |
|-----------------------|-----------|-------------|-----------------------------|---------------|-------------------|--------|---------------------|--|--------------------------------------|----------------|---------------------|--------------------------------|-----------------------|
| 2005-02-18 | P | 1B4p | 0,8 | | Tūris m3 | 22665 | v.ž.13.19.3.1.3 | 254 | 5732000 | 40 | 3439000 | 2,70 | 9285000 |
| 2005-02-18 | P | 1B4p | 0,8 | | Tūris m3 | 9384 | v.ž.13.19.3.1.3 | 257 | | 52 | | | |
| 2005-02-18 | P | R | 0,7 | | Tūris m3 | 3200 | v.ž.13.19.3.4.3 | 235 | | 32 | | | |
| 2005-02-18 | P | 1b6/p | 0,8 | | Tūris m3 | 9340 | v.ž.13.19.3.1.3 | 257 | | 32 | | | |
| 2005-02-18 | P | 2b1/p | 0,8 | | Tūris m3 | 641 | v.ž.13.19.3.1.3 | 257 | | 5 | | | |
| | | 1 | | | Plotas m2 | 25,05 | | | | | | | |

Parengė Matininkė

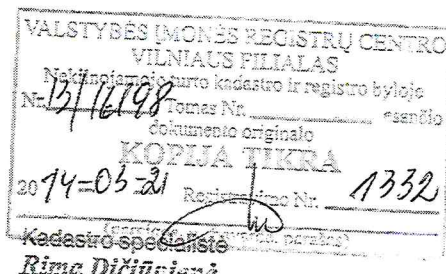

S. Sosnovskaja

(pareigos, parašas, v. pavardė, data)

Tikrinio Grupės vadovas

L. Šemienė

(pareigos, parašas, v. pavardė, data)



Bylos Nr. 16198


Pagrindinio pastato vidaus plotų eksplikacija

134/0 pažymėjimas plane

| Data | Aukšto Nr. | Patalpos pažymėjimas plane | | Patalpų pavadinimas | Bendras plotas m ² | Gyvenamosios paskirties patalpų | | | | | | Negyvenamosios paskirties patalpų | | | |
|------------|------------|----------------------------|------------|---------------------|-------------------------------|---------------------------------|---------------------------------|------------------------------|--|----|--|--|----------------------------|-----------------------------------|----------------------------------|
| | | 1 simbolis | 2 simbolis | | | Naudingas plotas m ² | Iš to skaičiaus | | | | Pagalbinis nenaudingas plotas m ² | Rūšių (pusrūšių) plotas m ² | Garų plotas m ² | Pagrindinis plotas m ² | Pagalbinis plotas m ² |
| | | | | | | | Gyvenamas plotas m ² | Verslo plotas m ² | Pagalbinis naudingas plotas m ² | | | | | | |
| 2009.11.09 | 2 | 3 | 4 | 5 | 6 | 7 | 8 | 9 | 10 | 11 | 12 | 13 | 14 | 15 | |
| | 2 | 2 | | 10005 | 38.34 | | | | | | | | 38.34 | | |
| | | | 2 | Sandėlis | 18.08 | | | | | | | | | 18.08 | |
| | | | 3 | Sommozgoss | 8.93 | | | | | | | | | 8.93 | |
| | | | 4 | Sommozgoss | 1.31 | | | | | | | | | 1.31 | |
| | | | 5 | Sommozgoss | 1.29 | | | | | | | | | 1.29 | |
| | | | 6 | Sommozgoss | 1.31 | | | | | | | | | 1.31 | |
| | | | 7 | Sommozgoss | 1.35 | | | | | | | | | 1.35 | |
| | | | 8 | Sommozgoss | 1.34 | | | | | | | | | 1.34 | |
| | | | 9 | Sommozgoss | 1.34 | | | | | | | | | 1.34 | |
| | | | 10 | Sommozgoss | 9.03 | | | | | | | | | 9.03 | |
| | | | 11 | Sandėlis | 19.20 | | | | | | | | | 19.20 | |
| | | | 12 | Koridorius | 16.46 | | | | | | | | | 16.46 | |
| | | | 13 | Kamborųs | 3.56 | | | | | | | | 3.56 | | |
| | | | 14 | Sandėlis | 16.30 | | | | | | | | | 16.30 | |
| | | | 15 | Pagalb. pat. | 9.07 | | | | | | | | | 9.07 | |
| | | | 16 | Pagalb. pat. | 17.08 | | | | | | | | | 17.08 | |
| | | | 17 | Pagalbine pat. | 16.91 | | | | | | | | | 16.91 | |
| | | | 18 | Pagalbine pat. | 10.34 | | | | | | | | | 10.34 | |
| | | | 19 | Pagalbine pat. | 14.00 | | | | | | | | | 14.00 | |
| | | | 20 | Pagalbine pat. | 12.54 | | | | | | | | | 12.54 | |

2014-05-21

VALSTYBĖS ĮMONĖS REGISTRŲ CENTRO
SILVAINIŠKIO R. SAV. V. 10005
Nekilnojamojo turto kadastrinis registro bylosje
Nr. 10005-00



Kadastro specialistė
Rima Dičiūnienė

Bylos Nr. 16198

Pagrindinio pastato 104/2 vidaus plotų eksploikacija

pažymėjimas plane

| Data | Aukšto Nr. | Patalpos pažymėjimas plane | | Patalpų pavadinimas | Bendras plotas m ² | Gyvenamosios paskirties patalpų | | | | | | | | Negyvenamosios paskirties patalpų | |
|-----------|------------|----------------------------|------------|---------------------|-------------------------------|-----------------------------------|---------------------------------|------------------------------|--|--|--|----------------------------|-----------------------------------|-----------------------------------|--|
| | | 1 simbolis | 2 simbolis | | | Naudingasis plotas m ² | Gyvenamas plotas m ² | Verslo plotas m ² | Pagalbinis naudingasis plotas m ² | Pagalbinis nenaudingasis plotas m ² | Rūšių (pusrūšių) plotas m ² | Garų plotas m ² | Pagrindinis plotas m ² | Pagalbinis plotas m ² | |
| 2008/1000 | 2 | 3 | 4 | 5 | 6 | 7 | 8 | 9 | 10 | 11 | 12 | 13 | 14 | 15 | |
| | 2 | 2 | 52 | Saulėkėlis | 18.64 | | | | | | | | | 18.64 | |
| | | | 53 | Koridorius | 9.04 | | | | | | | | | 9.04 | |
| | | | 54 | Koridorius | 3.48 | | | | | | | | | 3.48 | |
| | | | | | 831.84 | | | | | | | | 277.80 | 554.04 | |

VALSTYBES PROJEKTO REGISTRO CENTRO
VILNIAUS FILIALAS
Nėra pateiktas į kadastro ir registro byloje
Nr. 16198, Tomo Nr. 16198
dokumento originalo
KOPIJA TIKRA
Registravimo Nr. 16198
2014-05-21

Kadastro specialistė
Rima Dičiūnienė

Bylos Nr. 16198

Pagrindinio pastato 1B/2 vidaus plotų eksplicacija

pažymėjimas plane

| Data | Aukšto Nr. | Patalpos pažymėjimas plane | | Patalpų pavadinimas | Bendras plotas m ² | Gyvenamosios paskirties patalpų | | | | | | | Negyvenamosios paskirties patalpų | |
|---------|------------|----------------------------|------------|---------------------|-------------------------------|---------------------------------|---------------------------------|------------------------------|--|--|--|----------------------------|-----------------------------------|----------------------------------|
| | | 1 simbolis | 2 simbolis | | | Naudingas plotas m ² | Gyvenamas plotas m ² | Verslo plotas m ² | Pagalbinis naudingas plotas m ² | Pagalbinis nenaudingas plotas m ² | Rūšių (pusrūšių) plotas m ² | Garų plotas m ² | Pagrindinis plotas m ² | Pagalbinis plotas m ² |
| 1 | 2 | 3 | 4 | 5 | 6 | 7 | 8 | 9 | 10 | 11 | 12 | 13 | 14 | 15 |
| 2009/11 | 2 | 2 | 1 | Hobas | 29.35 | | | | | | | | 29.35 | |
| | | | 2 | Kabinetas | 53.28 | | | | | | | | 53.28 | |
| | | | 3 | Kabinetas | 17.71 | | | | | | | | 17.71 | |
| | | | 4 | Kabinetas | 27.91 | | | | | | | | 27.91 | |
| | | | 5 | Kabinetas | 11.23 | | | | | | | | 11.23 | |
| | | | 6 | Kabinetas | 42.71 | | | | | | | | 42.71 | |
| | | | 8 | Sanmaras | 4.42 | | | | | | | | | 4.42 |
| | | | 9 | Sanmaras | 2.86 | | | | | | | | | 2.86 |
| | | | 10 | Sanmaras | 2.78 | | | | | | | | | 2.78 |
| | | | 11 | Koridorius | 7.26 | | | | | | | | | 7.26 |
| | | | 12 | Sanmaras | 4.31 | | | | | | | | | 4.31 |
| | | | 13 | Sanmaras | 2.86 | | | | | | | | | 2.86 |
| | | | 14 | Sanmaras | 3.11 | | | | | | | | | 3.11 |
| | | | 15 | Kabinetas | 22.85 | | | | | | | | 22.85 | |
| | | | 16 | Kabinetas | 10.47 | | | | | | | | 10.47 | |
| | | | 17 | Kabinetas | 10.93 | | | | | | | | 10.93 | |
| | | | 18 | Kabinetas | 11.02 | | | | | | | | 11.02 | |
| | | | 19 | Koridorius | 26.63 | | | | | | | | | 26.63 |
| | | | 20 | Saulės | 7.62 | | | | | | | | | 7.62 |
| | | | 21 | Pagrindinis plotas | 123.84 | | | | | | | | 123.84 | |

VALSTYBES ĮMONĖS REGISTRACIJOS CENTRAS
VILNIAUS MIESTAS
Registracijos ir registro bylos
Nr. 16198-40-41
dokumento originalas
KUPJA LUKRA
Registravimo Nr. 16198-40-41
Kadastro specialistė
Rima Džiūnienė

Bylos Nr. 16198

Pagrindinio pastato 18/2 vidaus plotų eksplikacija

pažymėjimas plane

| Data | Aukšto Nr. | Patalpos pažymėjimas plane | | Patalpų pavadinimas | Bendras plotas m ² | Gyvenamosios paskirties patalpų | | | | | | | Negyvenamosios paskirties patalpų | |
|---------|------------|----------------------------|------------|---------------------|-------------------------------|---------------------------------|---------------------------------|------------------------------|--|--|--|----------------------------|-----------------------------------|----------------------------------|
| | | 1 simbolis | 2 simbolis | | | Naudingas plotas m ² | Gyvenamas plotas m ² | Verslo plotas m ² | Pagalbinis naudingas plotas m ² | Pagalbinis nenaudingas plotas m ² | Rusių (pusrūšių) plotas m ² | Garų plotas m ² | Pagrindinis plotas m ² | Pagalbinis plotas m ² |
| 2009/11 | 2 | 3 | 4 | 5 | 6 | 7 | 8 | 9 | 10 | 11 | 12 | 13 | 14 | 15 |
| | VI | 6 | 1 | Koridorius | 7.71 | | | | | | | | | 7.71 |
| | | 2 | 2 | Vonia | 4.52 | | | | | | | | | 4.52 |
| | | 3 | 3 | Kompozicys | 11.45 | | | | | | | | 11.45 | |
| | | 4 | 4 | Kompozicys | 10.73 | | | | | | | | 10.73 | |
| | | 5 | 5 | Kabinetas | 15.85 | | | | | | | | 15.85 | |
| | | 6 | 6 | Kabinetas | 17.40 | | | | | | | | 17.40 | |
| | | 7 | 7 | Kabinetas | 16.29 | | | | | | | | 16.29 | |
| | | 8 | 8 | Kabinetas | 34.57 | | | | | | | | 34.57 | |
| | | 9 | 9 | Kabinetas | 17.52 | | | | | | | | 17.52 | |
| | | 10 | 10 | Kabinetas | 16.50 | | | | | | | | 16.50 | |
| | | 11 | 11 | Kabinetas | 12.70 | | | | | | | | 12.70 | |
| | | 12 | 12 | Kabinetas | 12.51 | | | | | | | | 12.51 | |
| | | 13 | 13 | Sondelis | 10.01 | | | | | | | | 10.01 | |
| | | 14 | 14 | Koridorius | 3.78 | | | | | | | | 3.78 | |
| | | 15 | 15 | Koridorius | 52.02 | | | | | | | | 52.02 | |
| | | 16 | 16 | Sonmorgos | 1.97 | | | | | | | | 1.97 | |
| | | 17 | 17 | Sonmorgos | 2.02 | | | | | | | | 2.02 | |
| | | 18 | 18 | Sonmorgos | 5.61 | | | | | | | | 5.61 | |
| | | 19 | 19 | Duše | 2.13 | | | | | | | | 2.13 | |
| | | 20 | 20 | Sonmorgos | 4.27 | | | | | | | | 4.27 | |

2010-11-11

VALSTYBES KADAISTO REGISTRACIJOS CENTRAS
VILNIAUS FILIALAS

Nekilnojamojo turto kadaistro registracijos bylose
Nr. 13/16198-11
Tomas Nr. 16198-11
dokumento originalo

KOPJA TIKRA

Registravimas

Kadaistro specialistė
Rima Dikiūnienė

Nr. 16

| Data | Aukšto Nr. | Patalpos pažymėjimas plane | | Patalpų pavadinimas | Bendras plotas m ² | Iš to skaičiaus | | | | | | Gyvenamosios paskirties patalpų | | | | Negyvenamosios paskirties patalpų | |
|---------|------------|----------------------------|------------|---------------------|-------------------------------|---------------------------------|---------------------------------|------------------------------|--|----|--|--|----------------------------|------------------------------------|----------------------------------|-----------------------------------|--|
| | | 1 simbolis | 2 simbolis | | | Naudingas plotas m ² | Pagalbinis | | | | Pagalbinis m ² nenaudingas plotas | Rūšių (pusrūšių) plotas m ² | Garų plotas m ² | Pagalindinis plotas m ² | Pagalbinis plotas m ² | | |
| | | | | | | | Gyvenamas plotas m ² | Verslo plotas m ² | Pagalbinis naudingas plotas m ² | | | | | | | | |
| 1 | 2 | 3 | 4 | 5 | 6 | 7 | 8 | 9 | 10 | 11 | 12 | 13 | 14 | 15 | | | |
| 2009/11 | 1 | 5 | 1 | Koridorius | 5.91 | | | | | | | | | 5.91 | | | |
| | | | 2 | Vonia | 4.31 | | | | | | | | | 4.31 | | | |
| | | | 3 | Kambarys | 11.92 | | | | | | | | 11.92 | | | | |
| | | | 4 | Kambarys | 12.55 | | | | | | | | 12.55 | | | | |
| | | | 5 | Kabinėtas | 15.62 | | | | | | | | 15.62 | | | | |
| | | | 6 | Kabinėtas | 16.17 | | | | | | | | 16.17 | | | | |
| | | | 7 | Kabinėtas | 16.04 | | | | | | | | 16.04 | | | | |
| | | | 8 | Kabinėtas | 15.96 | | | | | | | | 15.96 | | | | |
| | | | 9 | Kabinėtas | 16.11 | | | | | | | | 16.11 | | | | |
| | | | 10 | Kabinėtas | 17.00 | | | | | | | | 17.00 | | | | |
| | | | 11 | Kabinėtas | 16.78 | | | | | | | | 16.78 | | | | |
| | | | 12 | Kabinėtas | 16.75 | | | | | | | | 16.75 | | | | |
| | | | 13 | Kabinėtas | 26.52 | | | | | | | | 26.52 | | | | |
| | | | 14 | Saunozogas | 2.85 | | | | | | | | | 2.85 | | | |
| | | | 15 | Saunozogas | 2.90 | | | | | | | | | 2.90 | | | |
| | | | 16 | Saunozogas | 4.53 | | | | | | | | | 4.53 | | | |
| | | | 17 | Kabinėtas | 11.08 | | | | | | | | 11.08 | | | | |
| | | | 18 | Kabinėtas | 11.21 | | | | | | | | 11.21 | | | | |
| | | | 20 | Kabinėtas | 11.34 | | | | | | | | 11.34 | | | | |
| | | | 21 | Kabinėtas | 11.45 | | | | | | | | 11.45 | | | | |

VALSTYBĖS ĮMONĖS REGISTRŲ CENTRO
VILNIAUS FILIALAS
Nekilnojamojo turto kadastro ir registrų byra
Nr. 8667/16
Formos Nr. 1
dokumento originalo
KOPIJĄ TIKRA
Registruojimo Nr. 16

2016-10-19 15:50

oktel

| | |
|---|---------------------|
| VALSTYBĖS ĮMONĖS REGISTRŲ CENTRO VILNIAUS FILIALAS | |
| Nakimius, doc. 10/1098 Nr. 10/1098 | Tomės Nr. asandio |
| dokumento originalo KOPIJA TIKRA | Nr. 16 |
| 14-03-21 | 12/20 |
| 20 | Registravimo Nr. 10 |
| (pašalinama, jei saugoma pareigos) | |


Administracinio pastato 1B6p vidaus plotų eksplikacija

Adresas: Pamėnkalnio g. 13, Vilnius

Unikalus Nr.: 1094-0264-7012

Kadastro duomenys užfiksuoti 2005 m. vasario 18 d.

| Aukšto Nr. | Patalpos pažymėjimas plane | | Patalpos pavadinimas | Bendras | Gyvenamosios paskirties patalpų plotai m ² | | | | | Rasių (pusrinių) | | Pagalbinis nenaudingas | | Negyvenamosios paskirties patalpų plotai m ² | |
|------------|----------------------------|-------------|----------------------|---------|---|-----------|--------|----------------------|------------------------|------------------|--------|------------------------|------------|---|------------|
| | 1 sim-bolis | 2 sim-bolis | | | Naudingas | Gyvenamas | Verslo | Pagalbinis naudingas | Pagalbinis nenaudingas | Rasių (pusrinių) | Garažų | Pagalbinis | Pagalbinis | Pagrindinis | Pagalbinis |
| 1 | 2 | 3 | 4 | 5 | 6 | 7 | 8 | 9 | 10 | 11 | 12 | 13 | 14 | 13 | 14 |
| 1 | 1 | 1 | Pagalbinė patalpa | 1,53 | | | | | | | | | | | 1,53 |
| 1 | 1 | 2 | Pagalbinė patalpa | 7,34 | | | | | | | | | | | 7,34 |
| 1 | 1 | 3 | Koridorius | 18,89 | | | | | | | | | | | 18,89 |
| 1 | 1 | 4 | Tambūras | 5,01 | | | | | | | | | | | 5,01 |
| 1 | 1 | 5 | Kabinetas | 11,25 | | | | | | | | | | 11,25 | |
| 1 | 1 | 6 | Kabinetas | 15,18 | | | | | | | | | | 15,18 | |
| 1 | 1 | 7 | San .mazgas | 3,96 | | | | | | | | | | | 3,96 |
| 1 | 1 | 8 | San .mazgas | 1,90 | | | | | | | | | | | 1,90 |
| 1 | 1 | 9 | San .mazgas | 2,26 | | | | | | | | | | | 2,26 |
| 1 | 1 | 10 | San .mazgas | 2,19 | | | | | | | | | | | 2,19 |
| 1 | 1 | 11 | San .mazgas | 1,82 | | | | | | | | | | | 1,82 |
| 1 | 1 | 12 | Kabinetas | 12,13 | | | | | | | | | | 12,13 | |
| 1 | 1 | 13 | Salė | 65,49 | | | | | | | | | | 65,49 | |
| 1 | 1 | 14 | Salė | 88,11 | | | | | | | | | | 88,11 | |
| 1 | 1 | 15 | Tambūras | 5,12 | | | | | | | | | | | 5,12 |
| 1 | 1 | 16a | Pagalbinė patalpa | 6,09 | | | | | | | | | | | 6,09 |
| 1 | 1 | 16 | Tambūras | 5,01 | | | | | | | | | | | 5,01 |
| 1 | 1 | 17 | Holas-fojė | 63,61 | | | | | | | | | | 63,61 | |
| 1 | 1 | 18 | Salė | 74,19 | | | | | | | | | | 74,19 | |
| 1 | 1 | 19 | Salė | 129,36 | | | | | | | | | | 129,36 | |
| 1 | 1 | 20 | Pagalbinė patalpa | 12,89 | | | | | | | | | | | 12,89 |
| 1 | 1 | 21 | Salė | 251,92 | | | | | | | | | | 251,92 | |
| 1 | 1 | 22 | Salė | 45,75 | | | | | | | | | | 45,75 | |
| 1 | 1 | 23 | Koridorius | 31,73 | | | | | | | | | | | 31,73 |
| 1 | 1 | 24 | San .mazgas | 2,23 | | | | | | | | | | | 2,23 |
| 1 | 1 | 25 | San .mazgas | 1,02 | | | | | | | | | | | 1,02 |
| 1 | 1 | 26 | San .mazgas | 1,00 | | | | | | | | | | | 1,00 |
| 1 | 1 | 27 | San .mazgas | 1,00 | | | | | | | | | | | 1,00 |

Kadastro specialistė
Rima Dičiūnienė

| 1 | 2 | 3 | 4 | 5 | 6 | 7 | 8 | 9 | 10 | 11 | 12 | 13 | 14 |
|--------------------------------------|---|----|-------------------|---------|---|---|---|---|----|----|----|--------|--------|
| 1 | 1 | 28 | Pagalbinė patalpa | 14,29 | | | | | | | | | 14,29 |
| 1 | 1 | 29 | Pagalbinė patalpa | 25,19 | | | | | | | | | 25,19 |
| 1 | 1 | 30 | Tambūras | 5,85 | | | | | | | | | 5,85 |
| 1 | 1 | 43 | Koridorius | 37,27 | | | | | | | | | 37,27 |
| 1 | 1 | 47 | Tambūras | 5,85 | | | | | | | | | 5,85 |
| 1 | 1 | 48 | Koridorius | 10,92 | | | | | | | | | 10,92 |
| 1 | 1 | 49 | Pagalbinė patalpa | 3,06 | | | | | | | | | 3,06 |
| 1 | 1 | 50 | San.mazgas | 1,29 | | | | | | | | | 1,29 |
| 1 | 1 | 51 | San.mazgas | 1,41 | | | | | | | | | 1,41 |
| 1 | 1 | 52 | San.mazgas | 1,29 | | | | | | | | | 1,29 |
| 1 | 1 | 53 | San.mazgas | 1,44 | | | | | | | | | 1,44 |
| 1 | 1 | 54 | Kabinetas | 31,04 | | | | | | | | 31,04 | 17,05 |
| 1 | 1 | 55 | Koridorius | 17,05 | | | | | | | | | 1,97 |
| 1 | 1 | 56 | Kabinetas | 11,51 | | | | | | | | 11,51 | 10,24 |
| 1 | 1 | 57 | Tambūras | 1,97 | | | | | | | | | |
| 1 | 1 | 58 | Koridorius | 10,24 | | | | | | | | 13,88 | |
| 1 | 1 | 59 | Banketinė salė | 13,88 | | | | | | | | 132,67 | |
| 1 | 1 | 60 | Banketinė salė | 132,67 | | | | | | | | | 7,07 |
| 1 | 1 | 61 | Koridorius | 7,07 | | | | | | | | | 8,09 |
| 1 | 1 | 62 | Sandelis | 8,09 | | | | | | | | | 43,73 |
| 1 | 1 | 63 | Virtuvė | 43,73 | | | | | | | | | 10,02 |
| 1 | 1 | 64 | Personalo patalpa | 10,02 | | | | | | | | | 1,03 |
| 1 | 1 | 65 | Dušinė | 1,03 | | | | | | | | | 1,16 |
| 1 | 1 | 66 | Tualetas | 1,16 | | | | | | | | | 6,68 |
| 1 | 1 | 67 | Sandelis | 6,68 | | | | | | | | | 2,64 |
| 1 | 1 | 68 | Koridorius | 2,64 | | | | | | | | | 4,75 |
| 1 | 1 | 69 | Sandelis | 4,75 | | | | | | | | | 7,92 |
| 1 | 1 | 70 | Sandelis | 7,92 | | | | | | | | 20,14 | |
| 1 | 1 | 71 | Banketinė salė | 20,14 | | | | | | | | | 2,72 |
| 1 | 1 | 72 | San.mazgas | 2,72 | | | | | | | | | 1,48 |
| 1 | 1 | 73 | Tualetas | 1,48 | | | | | | | | | 1,39 |
| 1 | 1 | 74 | Tualetas | 1,39 | | | | | | | | 966,23 | 346,79 |
| iš viso pirmame aukšte (60 patalpų) | | | | 1313,02 | | | | | | | | | |
| 3 | 3 | 2 | Kabinetas | 34,64 | | | | | | | | 34,64 | |
| 3 | 3 | 3 | Kabinetas | 55,35 | | | | | | | | 55,35 | |
| 3 | 3 | 4 | Kabinetas | 34,41 | | | | | | | | 34,41 | |
| 3 | 3 | 5 | Kabinetas | 41,95 | | | | | | | | 41,95 | |

Puslapis 2 (iš viso 4)

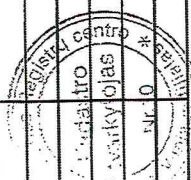

2005-03-07

1094-0264-7012

1026228 3

2014-03-21
 Registravimas Nr. 1326
 Kadastro specialiste
 Laima Didiūnienė
 Valstybės žemės registrų centro
 Vilniaus filialas
 Registravimo skyriaus kadastro ir registrų biuroje
 Dokumentų originalo
 Kopija tikra

| 1 | 2 | 3 | 4 | 5 | 6 | 7 | 8 | 9 | 10 | 11 | 12 | 13 | 14 |
|---|---|----|------------------|--------|---|---|---|---|----|----|----|--------|-------|
| 3 | 3 | 6 | San. mazgas | 4,39 | | | | | | | | | 4,39 |
| 3 | 3 | 7 | San. mazgas | 2,86 | | | | | | | | | 2,86 |
| 3 | 3 | 8 | San. mazgas | 2,84 | | | | | | | | | 2,84 |
| 3 | 3 | 9 | Virtuvė | 10,61 | | | | | | | | | 10,61 |
| 3 | 3 | 10 | Kabinetas | 11,56 | | | | | | | | 11,56 | |
| 3 | 3 | 11 | Kabinetas | 22,85 | | | | | | | | 22,85 | |
| 3 | 3 | 12 | holas | 32,45 | | | | | | | | 32,45 | |
| 3 | 3 | 14 | Salė | 133,82 | | | | | | | | 133,82 | |
| 3 | 3 | 18 | Holas-fojė | 86,81 | | | | | | | | 86,81 | |
| 3 | 3 | 19 | Koridorius | 6,39 | | | | | | | | | 6,39 |
| 3 | 3 | 20 | Salė | 298,71 | | | | | | | | 298,71 | |
| 3 | 3 | 21 | Koridorius | 6,61 | | | | | | | | | 6,61 |
| 3 | 3 | 22 | Koridorius | 2,76 | | | | | | | | | 2,76 |
| 3 | 3 | 23 | Techninė patalpa | 14,84 | | | | | | | | | 14,84 |
| Iš viso trečiame aukšte (18 patalpų) | | | | 803,85 | | | | | | | | 752,55 | 51,30 |
| 4 | 4 | 1 | holas | 29,34 | | | | | | | | 29,34 | |
| 4 | 4 | 2 | Salė | 51,91 | | | | | | | | 51,91 | |
| 4 | 4 | 3 | Kabinetas | 33,51 | | | | | | | | 33,51 | |
| 4 | 4 | 4 | Kabinetas | 33,57 | | | | | | | | 33,57 | |
| 4 | 4 | 5 | Kabinetas | 33,39 | | | | | | | | 33,39 | |
| 4 | 4 | 6 | Kabinetas | 13,65 | | | | | | | | 13,65 | |
| 4 | 4 | 7 | Kabinetas | 26,35 | | | | | | | | 26,35 | |
| 4 | 4 | 8 | Koridorius | 32,38 | | | | | | | | | 32,38 |
| 4 | 4 | 9 | San. mazgas | 1,50 | | | | | | | | | 1,50 |
| 4 | 4 | 10 | San. mazgas | 4,37 | | | | | | | | | 4,37 |
| 4 | 4 | 11 | Dušas | 4,44 | | | | | | | | | 4,44 |
| 4 | 4 | 12 | Virtuvė | 6,12 | | | | | | | | | 6,12 |
| 4 | 4 | 13 | San. mazgas | 4,36 | | | | | | | | | 4,36 |
| 4 | 4 | 14 | Kabinetas | 10,95 | | | | | | | | 10,95 | |
| 4 | 4 | 15 | Kabinetas | 10,53 | | | | | | | | 10,53 | |
| 4 | 4 | 16 | Kabinetas | 10,72 | | | | | | | | 10,72 | |
| 4 | 4 | 17 | Kabinetas | 10,74 | | | | | | | | 10,74 | |
| 4 | 4 | 18 | Kabinetas | 10,78 | | | | | | | | 10,78 | |
| 4 | 4 | 22 | Balkonas | 49,67 | | | | | | | | 49,67 | |
| Iš viso ketvirtame aukšte (19 patalpų) | | | | 378,28 | | | | | | | | 325,11 | 53,17 |



Kadastro specialistas
Džiūnienė

| 1 | 2 | 3 | 4 | 5 | 6 | 7 | 8 | 9 | 10 | 11 | 12 | 13 | 14 |
|---|---|---|---|---|---|---|---|---|----|----|----|----|----|
| | | | | | | | | | | | | | |

| | | | | | | | | | | | | | |
|-----------------------|--|--|--|---------|--|--|--|--|--|--|--|---------|--------|
| Iš viso (97 patalpos) | | | | 2495,15 | | | | | | | | 2043,89 | 451,26 |
|-----------------------|--|--|--|---------|--|--|--|--|--|--|--|---------|--------|

Parengė **Matininkė** *S. Sosnovskaja 20050324*
(parašas, parašas, v. parašas, data)
 Tikrinio **Grupės vadovas** *L. Šemienė 20050308*
(parašas, parašas, v. parašas, data)

| | |
|---|--------------------------|
| VALSTYBĖS ĮMONĖS REGISTRŲ CENTRO VILNIAUS FILIALAS | |
| Nekilnojamojo turto kadastro ir registro byloje | |
| Nr. 15/1609 | temas Nr. _____ esančio |
| dokumento originalo | |
| KOPIJA TIKRA | |
| 2014-05-21 | Registrų įrašo Nr. 13389 |
| Nr. 16 | |

Kadastro specialistė
Rima Dičiūnienė




Pagrindinio pastato 1B4/p, vidaus plotų eksploikacija

[illegible]

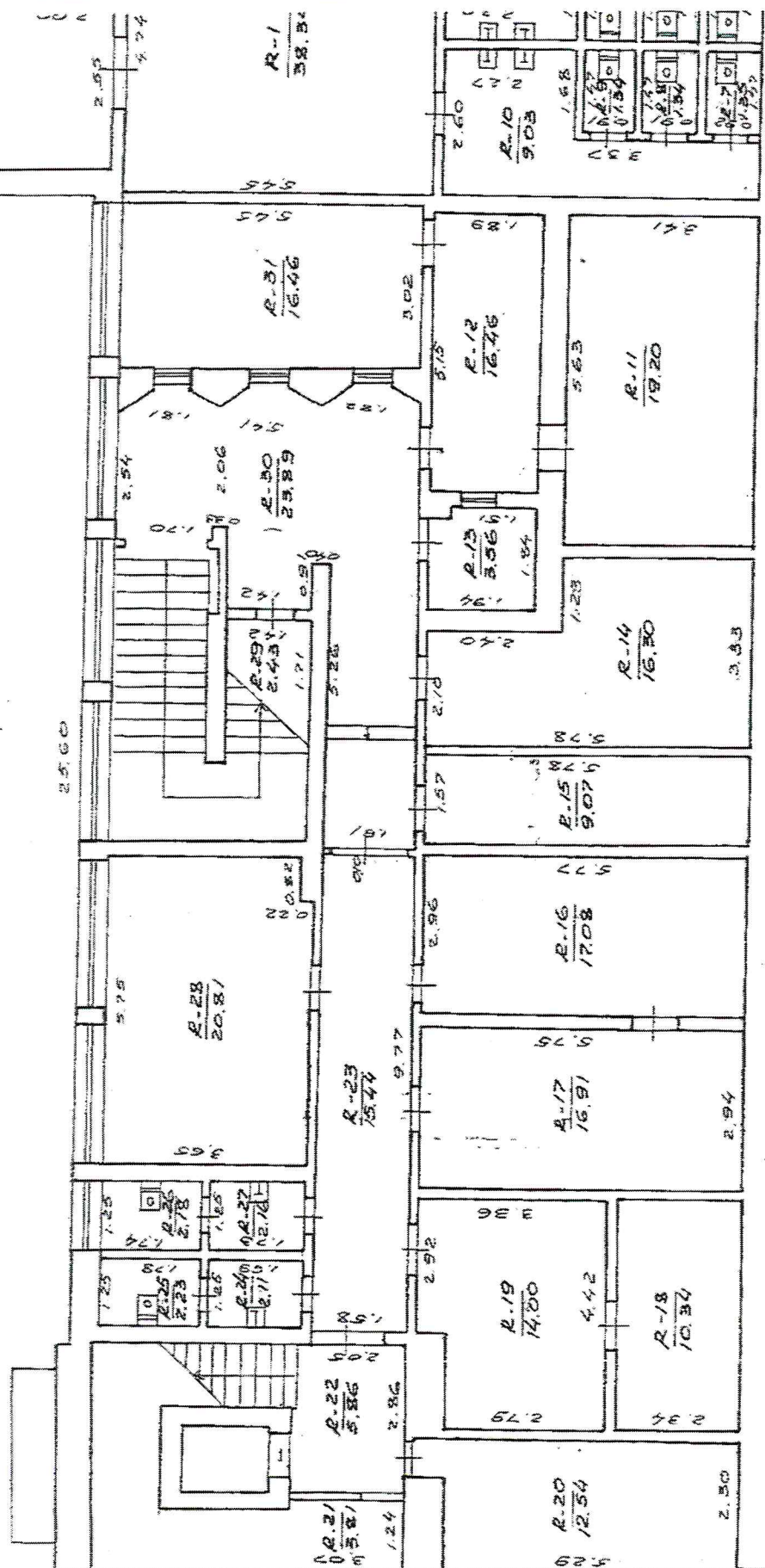
Užpildė matininkė  S. Sosnovskaja 2005 03 07
Tilpimo ar vėdžio  Laimutė Šemienė 2005 03 08

Užpildė matininkė
Tilkrino gr.vedėja



ПАНЕЛИ АЛБ-9 С.13, VII, VIII Л

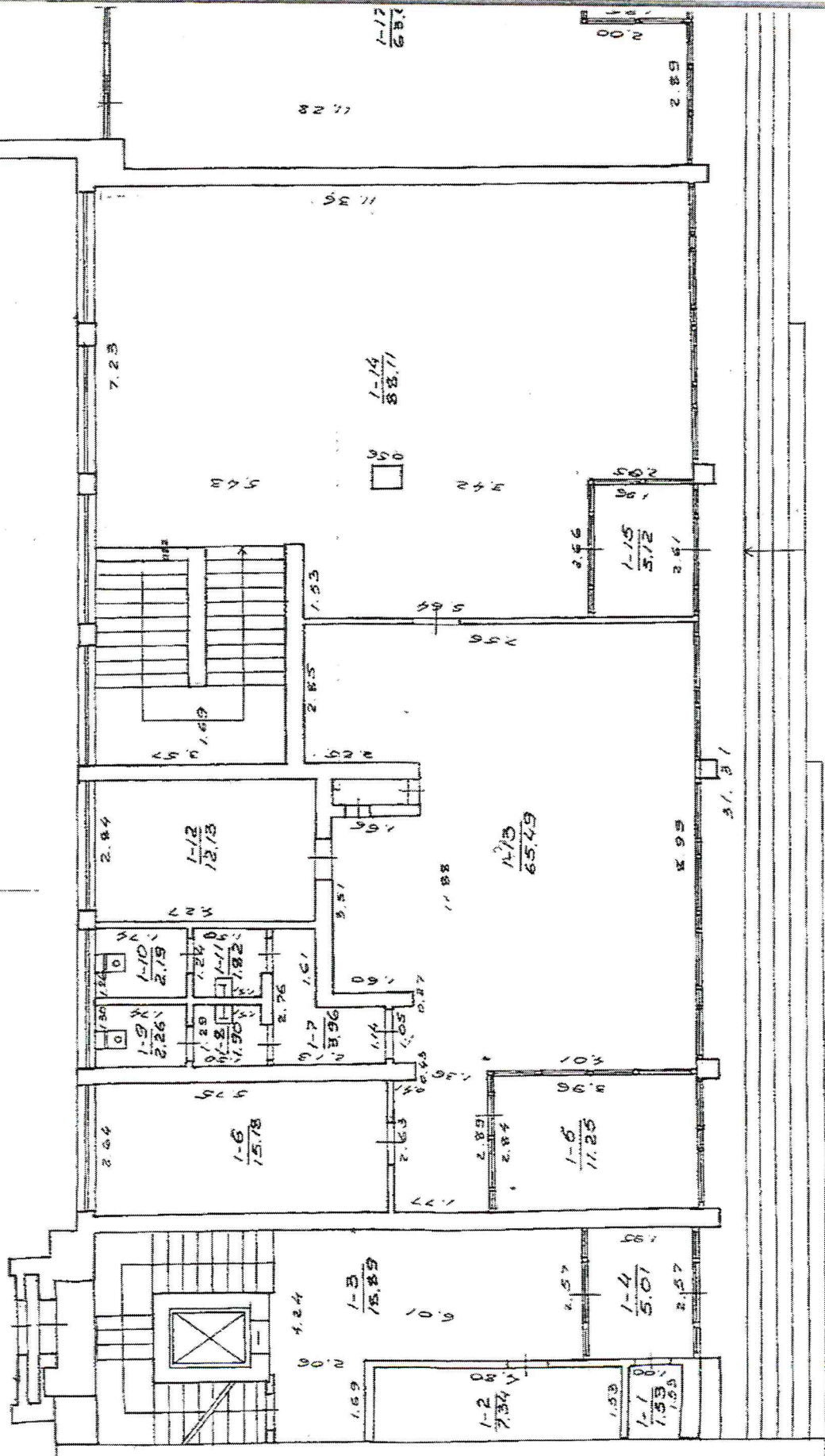
Рүс



34.75

Склад № 1 (1-12) 22. V. 1977 г.

1 aukštas



Patvirtinta: Lietuvos Respublikos KDM
1980 m. rugpjūčio 12 d. įsakymu Nr. 261

Divide

inventorinis numeris

BUENA 111

| Eil. Nr. | Konstruktyvių elementų pavadinimas | Konstruktyvių elementų, jų užbaigimo ir techninio stovio aprašymas | Data 96.03.29 | | | Data | | |
|----------|--|--|-----------------|----------------|----------------------|-----------------|----------------|----------------------|
| | | | Lyginamasis sv. | Susidėvėjimo % | Vidutinis susidėv. % | Lyginamasis sv. | Susidėvėjimo % | Vidutinis susidėv. % |
| 1 | Pamatai | BETONO | 9 | 55 | 4,95 | | | |
| 2 | SIENOS | PLYTŲ MŪRAI | 21 | 60 | 12,60 | | | |
| 3 | Partijos | PLYTŲ MŪRAI | | | | | | |
| 4 | Konstrukcijos Danga Stogas: | MEDINĖ K-Ų, STOGAI SIF. | 9 | 70 | 6,30 | | | |
| 5 | Perdengimas | MEDINIS | 14 | 50 | 4,00 | | | |
| 6 | Grindys | BETONO | 9 | 60 | 5,85 | | | |
| 7 | Langai | PAPRATO APK. | 9 | 65 | 5,85 | | | |
| 8 | Durys | PAPRATO APK. | | | | | | |
| 9 | Vidaus santechnikos ir elektros įrenginiai | - | -15 | | | | | |
| 10 | Apdailos darbai | TINKLOTA, DAŽYTA | 4 | 70 | 2,80 | | | |
| 11 | Kiti darbai | | 6 | 55 | 3,30 | | | |
| | ELEKTRA | | 4 | 65 | 2,60 | | | |
| | | Viso lygin. sv. | | | | | | |
| | | Pastato susidėv. % | 85 | | 51,25 | | | |

Dabartinė
verė rob.

PASTATO DALYS (PRIETAISAI IR KT.)

[illegible]

| | | Data 96.03.29. | | | | | | Data | | | | | |
|--------------------------------------|----------------|----------------|--------------|-------------------|------------------|--------------------|-------------------|----------------|--------------|-------------------|------------------|--------------------|-------------------|
| | | tame skaičiuje | | | | | | tame skaičiuje | | | | | |
| | | Butų skaičius | Kambarių sk. | Bendras plotas m² | Gyvenamas plotas | Pagrindinis plotas | Pagalbinis plotas | Butų skaičius | Kambarių sk. | Bendras plotas m² | Gyvenamas plotas | Pagrindinis plotas | Pagalbinis plotas |
| Gyvenami butai | | | | | | | | | | | | | |
| tame skaičiuje | 1-no kambario | | | | | | | | | | | | |
| | 2-ju kambarių | | | | | | | | | | | | |
| | 3-ju kambarių | | | | | | | | | | | | |
| | 4-ju kambarių | | | | | | | | | | | | |
| | 5-kių kambarių | | | | | | | | | | | | |
| Tame sk. butai a) rūsiuose | | | | | | | | | | | | | |
| b) pusrūsiuose | | | | | | | | | | | | | |
| Tamburų ir tech. patalpos | | | | | | | | | | | | | |
| patalpos SANDELIAI | | | | 169,63 | 163,55 | 6,08 | | | | | | | |
| patalpos | | | | 169,63 | 163,55 | 6,08 | | | | | | | |
| viso | | | | | | | | | | | | | |
| Vandentiekis | | | | | | | | | | | | | |
| Kanalizacija | | | | | | | | | | | | | |
| Centrinis apšildymas | | | | | | | | | | | | | |
| t. sk. apšildymas iš ŠEC | | | | | | | | | | | | | |
| Karštas vanduo | | | | | | | | | | | | | |
| Butai su voniomis ar dušais | | | | | | | | | | | | | |
| Apšildomas plotas | | | | | | | | | | | | | |
| 96 10 04 BAGDONIUS KOMATONIENĖ | | | | | | | | | | | | | |

* AKTUALI
 96.10.04
 Bagdonaitė
 MATONIS

PASTATO IR JO DALIŲ KAINOJIMAS

| Data | Raidė | Pavadinimas | Plotas m² | Plotas m² | Aukštis | Tūris m³ | Kaininiko ir lentelės Nr. | Vieneto kaina įvedus patalpas | Statybinė vertė | Susidėvė- jimo % |
|----------|-------|-------------|--------------|--------------|---------|-------------|------------------------------|----------------------------------|--------------------|---------------------|
| 96-03-29 | 2F/p | SANDĖLIAI | 211,73 | 3,40 | 7,20 | 31-27 | 147,52 | 106214 | 60 | |
| 96.09.16 | 2Fp | Sandėlinė | 22726 | 21173 | 3,40 | 7,20 | 31-27 | 15782 | 113630 | 60 |

1996 m. 03 mėn. 29 d.

Tikrinęs

[illegible]

Pagrindinio pastato, jo dalių ir priestatų kadastro duomenys

Adresas

| | |
|-------------------|------------|
| Gatvė, Nr. | Vytauto 72 |
| Kaimas(miestelis) | |
| Miestas | Mažeikiai |
| Savivaldybė | |

Pagrindinio pastato ir jo dalių kadastro duomenys

| Kadastro duomenys | Kodas | Pagrindinis pastatas | Rūsys (pusrūsis) | Pastogės patalpos |
|-----------------------|-------|-------------------------------|------------------|-------------------|
| Duomenys užfiksuoti | X | 2000 11 29 | | |
| Pažymėjimas plane | X | 186' / p (buvęs 26' / p) | | |
| Paskirtis | | Garsų | X | X |
| Pavadinimas | X | Garsas | X | X |
| Statybos metai | X | 1978 | | |
| Rekonstrukcijos metai | X | — | | |
| Baigtumas % | X | 100 | | |
| Aukštų skaičius | X | 1 | X | X |
| Tūris m³ | X | 3378 | | |
| Bendras plotas m² | X | 669,75 | | |
| Pamatai | | Betono | X | X |
| Sienos | | Plity mūras | | |
| Perdangos | | Medinės | | |
| Stogo konstrukcija | | Cementinio perdangos | X | X |
| Stogo danga | | stogdanga zr. techn. danga | X | X |
| Išorės apdaila | | — | | |
| Pertvaros | | Plity mūras | | |
| Grindys | | Betono | | |
| Langai | | Mediniai | | |
| Durys | | Medinės | | |
| Vidaus apdaila | | uola | | |
| Šildymas | | — | | |
| Vandentiekis | | — | | |
| Kanalizacija | | — | | |
| Dujos | | — | | |
| Karštas vanduo | | — | | |
| Elektra | | gra | | |
| Virykė | | — | | |

Viso pastato

| | |
|----------------------|---------|
| Bendras plotas m² | 669,75 |
| Baigtumas % | 100 |
| Užstatytas plotas m² | 670 734 |
| Tūris m³ | 3378 |
| Stogo plotas m² | 808 |

$$\begin{array}{r} 486 \\ \hline \end{array}$$

pazīmējamas plane

[illegible]

| Miestas | Kvartalas | Sklypas |
|-------------|-----------|---------|
| MARIJAMPOLĖ | | |
| | | |

Inv. Nr. 4446-4448

LIETUVOS RESPUBLIKOS
VĮ "RESPUBLIKINIS
INVENTORIZAVIMO, PROJEKTAVIMO
IR PASLAUGŲ BIURAS

NAMŲ VALDŌS TECHNINĖS APSKAITOS

BYLA

VESTĖS

PAKITIMAI UŽFIKSUOTI:

Gl. Nr. 200 0 m. 10 mėn. 12 d.

Pradė [Signature] V. MONTVILA

Tikrinan [Signature] G. DAGILIS

Esančios MARIJAMPOLĖS mieste, rajone
sen. ž. ū. bendrovėje

k.

VYTAUTO

g-vė, a., skers. Nr. 172 / 22 (ilgal. p. 12)

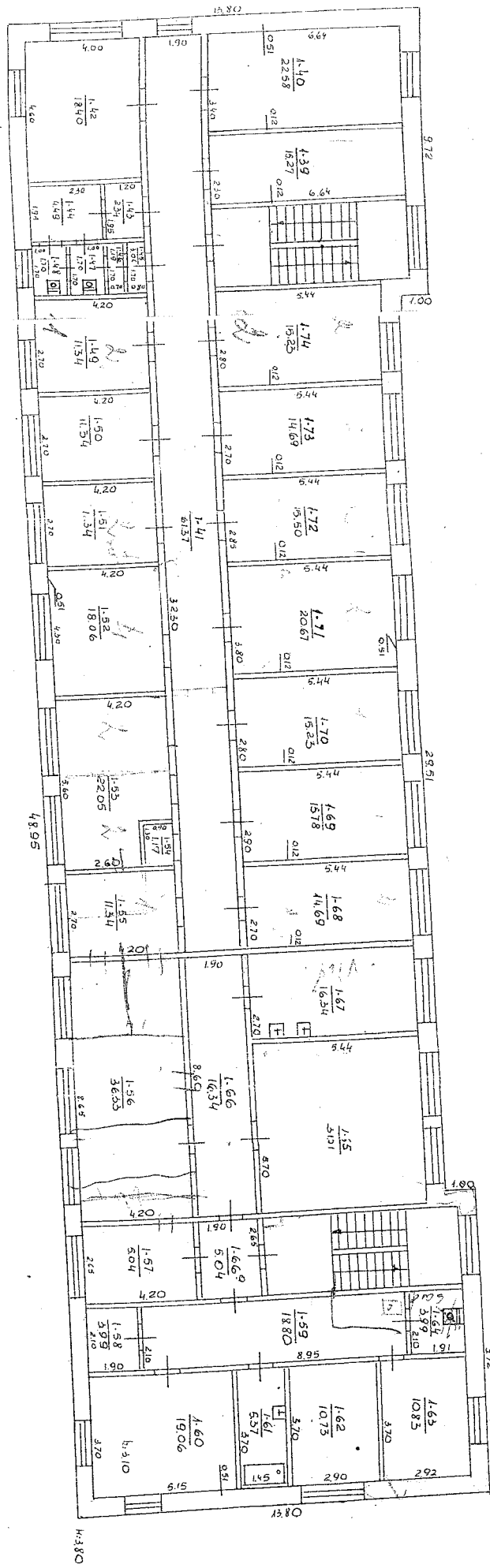
Ūkio kodas PRIVATUS

Įrašinėjamasis MARIJAMPOLĖS LDKV INVENTORIZUOTAS TECHNININKŲ APSKAITOS

Teisinės registracijos Nr. 418X

Į pagrindinai inventorizuota

1997 m. 10 mėn. 23 d.



I. AUSTAS

| | |
|--------------------------|----------|
| VALUATION | |
| REPAIRS AND IMPROVEMENTS | |
| MARLAND CREEK | |
| VALUATION | |
| DATE | 7/2/23 |
| REMARKS | NO. 1001 |
| REMARKS | NO. 1002 |
| REMARKS | NO. 1003 |
| REMARKS | NO. 1004 |
| REMARKS | NO. 1005 |
| REMARKS | NO. 1006 |
| REMARKS | NO. 1007 |
| REMARKS | NO. 1008 |
| REMARKS | NO. 1009 |
| REMARKS | NO. 1010 |
| REMARKS | NO. 1011 |
| REMARKS | NO. 1012 |
| REMARKS | NO. 1013 |
| REMARKS | NO. 1014 |
| REMARKS | NO. 1015 |
| REMARKS | NO. 1016 |
| REMARKS | NO. 1017 |
| REMARKS | NO. 1018 |
| REMARKS | NO. 1019 |
| REMARKS | NO. 1020 |
| REMARKS | NO. 1021 |
| REMARKS | NO. 1022 |
| REMARKS | NO. 1023 |
| REMARKS | NO. 1024 |
| REMARKS | NO. 1025 |
| REMARKS | NO. 1026 |
| REMARKS | NO. 1027 |
| REMARKS | NO. 1028 |
| REMARKS | NO. 1029 |
| REMARKS | NO. 1030 |
| REMARKS | NO. 1031 |
| REMARKS | NO. 1032 |
| REMARKS | NO. 1033 |
| REMARKS | NO. 1034 |
| REMARKS | NO. 1035 |
| REMARKS | NO. 1036 |
| REMARKS | NO. 1037 |
| REMARKS | NO. 1038 |
| REMARKS | NO. 1039 |
| REMARKS | NO. 1040 |
| REMARKS | NO. 1041 |
| REMARKS | NO. 1042 |
| REMARKS | NO. 1043 |
| REMARKS | NO. 1044 |
| REMARKS | NO. 1045 |
| REMARKS | NO. 1046 |
| REMARKS | NO. 1047 |
| REMARKS | NO. 1048 |
| REMARKS | NO. 1049 |
| REMARKS | NO. 1050 |
| REMARKS | NO. 1051 |
| REMARKS | NO. 1052 |
| REMARKS | NO. 1053 |
| REMARKS | NO. 1054 |
| REMARKS | NO. 1055 |
| REMARKS | NO. 1056 |
| REMARKS | NO. 1057 |
| REMARKS | NO. 1058 |
| REMARKS | NO. 1059 |
| REMARKS | NO. 1060 |
| REMARKS | NO. 1061 |
| REMARKS | NO. 1062 |
| REMARKS | NO. 1063 |
| REMARKS | NO. 1064 |
| REMARKS | NO. 1065 |
| REMARKS | NO. 1066 |
| REMARKS | NO. 1067 |
| REMARKS | NO. 1068 |
| REMARKS | NO. 1069 |
| REMARKS | NO. 1070 |
| REMARKS | NO. 1071 |
| REMARKS | NO. 1072 |
| REMARKS | NO. 1073 |
| REMARKS | NO. 1074 |
| REMARKS | NO. 1075 |
| REMARKS | NO. 1076 |
| REMARKS | NO. 1077 |
| REMARKS | NO. 1078 |
| REMARKS | NO. 1079 |
| REMARKS | NO. 1080 |
| REMARKS | NO. 1081 |
| REMARKS | NO. 1082 |
| REMARKS | NO. 1083 |
| REMARKS | NO. 1084 |
| REMARKS | NO. 1085 |
| REMARKS | NO. 1086 |
| REMARKS | NO. 1087 |
| REMARKS | NO. 1088 |
| REMARKS | NO. 1089 |
| REMARKS | NO. 1090 |
| REMARKS | NO. 1091 |
| REMARKS | NO. 1092 |
| REMARKS | NO. 1093 |
| REMARKS | NO. 1094 |
| REMARKS | NO. 1095 |
| REMARKS | NO. 1096 |
| REMARKS | NO. 1097 |
| REMARKS | NO. 1098 |
| REMARKS | NO. 1099 |
| REMARKS | NO. 1100 |

Pagrindinio pastato, jo dalių ir priestatų kadastro duomenys

Adresas

| | |
|-------------------|--------------|
| Gatvė, Nr. | Vytauto 72 |
| Kaimas(miestelis) | |
| Miestas | MARIJAMPOLĖ |
| Savivaldybė | MARIJAMPOLĖS |

Pagrindinio pastato ir jo dalių kadastro duomenys

| Kadastro duomenys | Kodas | Pagrindinis pastatas | Rūsysis (pusrūsis) | Pastogės patalpos |
|-----------------------|-------|-----------------------------|--------------------|-------------------|
| Duomenys užfiksuoti | X | 2000 10 12 | | |
| Pažymėjimas plane | X | 46 D 2/p | | |
| Paskirtis | | Gydomoji | X | X |
| Pavadinimas | X | MEID, PUNKTAS - BENDRABŪTIS | X | X |
| Statybos metai | X | 1987 | | |
| Rekonstrukcijos metai | X | - | | |
| Baigtumas % | X | 100 | | |
| Aukštų skaičius | X | 2 | X | X |
| Tūris m³ | X | 5134 | | |
| Bendras plotas m² | X | 1048,60 | | |
| Pamatai | | monol. beton | X | X |
| Sienos | | plytų mūras | | |
| Perdangos | | g/lb konstr. | | |
| Stogo konstrukcija | | sutapdintas | X | X |
| Stogo danga | | natūrinis | X | X |
| Šorės apdaila | | - | | |
| Įertvaras | | plytų mūras | | |
| Grindys | | lentų | | |
| Langai | | mediniai | | |
| Uurys | | medinės | | |
| Šilumos apdaila | | daigymas | | |
| Šildymas | | centralinis | | |
| Šaldantiekis | | miesto | | |
| Analizacija | | miesto | | |
| Uijos | | - | | |
| Parštas vanduo | | yra | | |
| Elektra | | yra | | |
| Įvyklė | | - | | |

Viso pastato

| | |
|----------------------|---------|
| Bendras plotas m² | 1048,60 |
| Baigtumas % | 100 |
| Užstatytas plotas m² | 676 |
| Tūris m³ | 5134 |
| Stogo plotas m² | 742 |

Pagrindinio pastato dalių, priestatų kadastro duomenys-

| Kadastro duomenys | Priestatas | | |
|-----------------------|------------|--|--|
| Duomenys užfiksuoti | | | |
| Pažymėjimas plane | | | |
| Pavadinimas | | | |
| Statybos metai | | | |
| Rekonstrukcijos metai | | | |
| Baigtumas % | | | |
| Aukštų skaičius | | | |
| Tūris m³ | | | |
| Bendras plotas m² | | | |
| Pamatai | | | |
| Sienos | | | |
| Perdangos | | | |
| Stogo konstrukcija | | | |
| Stogo danga | | | |
| Išorės apdaila | | | |
| Pertvaros | | | |
| Grindys | | | |
| Langai | | | |
| Durys | | | |
| Vidaus apdaila | | | |

| Kadastro duomenys | | | |
|-----------------------|--|--|--|
| Duomenys užfiksuoti | | | |
| Pažymėjimas plane | | | |
| Pavadinimas | | | |
| Statybos metai | | | |
| Rekonstrukcijos metai | | | |
| Baigtumas % | | | |
| Aukštų skaičius | | | |
| Tūris m³ | | | |
| Bendras plotas m² | | | |
| Pamatai | | | |
| Sienos | | | |
| Perdangos | | | |
| Stogo konstrukcija | | | |
| Stogo danga | | | |
| Išorės apdaila | | | |
| Pertvaros | | | |
| Grindys | | | |
| Langai | | | |
| Durys | | | |
| Vidaus apdaila | | | |

Užpildė inžinierius Dr. V. NONTVILA 2000 10 12

Tikrinantis inžinierius Dr. NONTVILA (pareigos, parašas, v. pavarde, data)

Pagrindinio pastato 46 D²/p, jo dalių ir priestatų įkainojimas (perkainojimas)
pažymėjimas plane

| Vertės nustatymo data | 1 | 2 | 3 | 4 | 5 | 6 | 7 | 8 | 9 | 10 | 11 | 12 | 13 | 14 | 15 |
|---|---|---|----------------------|---|---|--------|------|-----|--------|--------|---------|----|---------|------|-------|
| Perkainojimas (I) | | P | 46 D ² /p | | | | | | | | | | | | |
| Pažymėjimas plane | | | | | | | | | | | | | | | |
| Pavadinimas | | | | | | | | | | | | | | | |
| Kokybės balas | | | | | | | | | | | | | | | |
| Plotas m ² | | | | | | 675.51 | 5134 | 5/3 | 625.50 | 321.51 | 1650632 | 16 | 1386534 | 0.35 | 48528 |
| Tūris m ³ | | | | | | | | | | | | | | | |
| Kainynas ir lentelė | | | | | | | | | | | | | | | |
| Bendras statybos kainų indeksas | | | | | | | | | | | | | | | |
| Vieneto kaina po pataisos ir indeksavimo Lt | | | | | | | | | | | | | | | |
| Atkūrimo kaštai (statybinė vertė) Lt | | | | | | | | | | | | | | | |
| Nusidevėjimas % | | | | | | | | | | | | | | | |
| Atkuriamoji vertė Lt | | | | | | | | | | | | | | | |
| Vietovės pataisos koeficientas | | | | | | | | | | | | | | | |
| Vidutinė rinkos vertė Lt | | | | | | | | | | | | | | | |

Pagrindinio pastato vidaus plotų eksploatacija

46 D²/p

· pažymėjimas plane

[illegible]

| | 2 | 3 | 4 | 5 | 6 | 7 | 8 | 9 | 10 | 11 | 12 | 13 | 14 |
|--|---|---|----|-----------|--------|---|---|---|----|----|----|-------|--------|
| | | | 52 | neįneigta | 18.06 | | | | | | | | 18.06 |
| | | | 53 | - | 22.05 | | | | | | | | 22.05 |
| | | | 54 | - | 4.17 | | | | | | | | 4.17 |
| | | | 55 | - | 11.34 | | | | | | | | 11.34 |
| | | | 56 | - | 36.33 | | | | | | | | 36.33 |
| | | | | VISO | 225.05 | | | | | | | 34.02 | 221.03 |
| | | | 57 | saulėlis | 5.04 | | | | | | | | 5.04 |
| | | | 58 | saulėlis | 3.99 | | | | | | | | 3.99 |
| | | | 59 | kondorius | 18.80 | | | | | | | | 18.80 |
| | | | 60 | kabinetas | 19.06 | | | | | | | 19.06 | |
| | | | 61 | WC | 5.37 | | | | | | | | |
| | | | 62 | palata | 10.73 | | | | | | | 10.73 | |
| | | | 63 | palata | 10.80 | | | | | | | 10.80 | |
| | | | 64 | WC | 3.99 | | | | | | | | 3.99 |
| | | | 65 | kabinetas | 31.01 | | | | | | | 31.01 | |
| | | | 66 | kondorius | 16.34 | | | | | | | | 16.34 |
| | | | 67 | kabinetas | 14.69 | | | | | | | 14.69 | |
| | | | 68 | kondorius | 5.04 | | | | | | | | 5.04 |
| | | | | VISO | 144.86 | | | | | | | 86.29 | 58.57 |
| | | | 68 | kambarys | 14.69 | | | | | | | 14.69 | |
| | | | 69 | " | 15.78 | | | | | | | 15.78 | |
| | | | 70 | " | 15.23 | | | | | | | 15.23 | |
| | | | 71 | " | 20.67 | | | | | | | 20.67 | |

Užpildė Inšiničius D. V. MONRULA 2000 10 12

(pareigos, parašas, v. pavardė, data)

Grupės vadovas

Gintautas Daugėla

Tikrinio

42

Užpildė inžinierius *Dr. - V. Norstvilas* 2000 10 12.

(pareigos, parašas. v, pavarė, data)

Grubs vagans

Circaetus Daqilis

(paréigqs. paraşas. v. pavarde. dala)

Pagrindinio pastato vidaus plotų eksploikacija $\frac{440^2}{p}$

pažymėjimas plane

[illegible]



VALSTYBĖS ĮMONĖ REGISTRŲ CENTRAS

Vincas Kudirkos g. 18-3, 03105 Vilnius, tel. (8 5) 2688 262, faks. (8 5) 2688 311, el.p. info@registrucentras.lt

NEKILNOJAMOJO TURTO REGISTRO CENTRINIO DUOMENŲ BANKO IŠRAŠAS

2017-11-02 08:43:44

1. Nekilnojamojo turto registre įregistruotas turtas:

Registro Nr.: 10/181185
 Registro tipas: Statiniai
 Sudarymo data: 1994-07-08
 Adresas: Vilnius, Pamėnkalnio g. 13
 Registro tvarkytojas: Valstybės įmonės Registrų centro Vilniaus filialas

2. Nekilnojamieji daiktai:

2.1. Pastatas - Administracinis pastatas
 Unikalus daikto numeris: 1094-0264-7012
 Daikto pagrindinė naudojimo paskirtis: Administracinė
 Pažymėjimas plane: 1B6p
 Statybos pabaigos metai: 1940
 Rekonstravimo pabaigos metai: 1968
 Šildymas: Centrinis šildymas iš centralizuotų sistemų
 Sienos: Plytos
 Stogo danga: Keramika
 Aukštų skaičius: 6
 Bendras plotas: 4613.47 kv. m
 Tūris: 19515 kub. m
 Koordinatė X: 6061905.69
 Koordinatė Y: 582063.07
 Fizinio nusidėvėjimo procentas: 17 %
 Vidutinė rinkos vertė: 1562823 Eur
 Vidutinės rinkos vertės nustatymo data: 1998-09-25
 Kadastrų duomenų nustatymo data: 1993-01-14
 Pastato (jo dalies) energinio naudingumo klasė: E
 Skaičiuojamosios šiluminės energijos sąnaudos pastatui
 (jo daliai) šildyti: 341.70 kWh/m2/m.

3. Daikto priklausiniai iš kito registro: įrašų nėra

4. Nuosavybė:

4.1. Nuosavybės teisė
 Savininkas: LIETUVOS RESPUBLIKA, a.k. 111105555
 Daiktas: pastatas Nr. 1094-0264-7012, aprašytas p. 2.1.
 Įregistravimo pagrindas: 1992-11-27 Lietuvos Respublikos Vyriausybės nutarimas Nr. 906
 2000-10-31 Steigėjo įsakymas Nr. 1289
 2000-12-21 Priėmimo - perdavimo aktas
 Įrašas galioja: Nuo 2001-01-17

5. Valstybės ir savivaldybių žemės patikėjimo teisė: įrašų nėra

6. Kitos daiktinės teisės:

6.1. Turto patikėjimo teisė
 Patikėtinis: Lietuvos kariuomenė, a.k. 188732677
 Daiktas: pastatas Nr. 1094-0264-7012, aprašytas p. 2.1.
 Įregistravimo pagrindas: 1992-11-27 Lietuvos Respublikos Vyriausybės nutarimas Nr. 906
 2000-10-31 Steigėjo įsakymas Nr. 1289
 2000-12-21 Priėmimo - perdavimo aktas
 Įrašas galioja: Nuo 2001-01-17

7. Juridiniai faktai:

7.1. Sudaryta nuomos sutartis
 Nuomininkas: UAB "EIMAX", a.k. 302693734
 Daiktas: pastatas Nr. 1094-0264-7012, aprašytas p. 2.1.
 Įregistravimo pagrindas: 2013-10-30 Nuomos sutartis Nr. NTS-15
 Plotas: 277.58 kv. m
 Įrašas galioja: Nuo 2013-11-15
 Terminas: Nuo 2013-12-16 iki 2023-05-10

7.2. Nekilnojamasis daiktas yra nekilnojamųjų kultūros vertybių teritorijoje (jų apsaugos zonoje)
 Kultūros paveldo departamentas prie Kultūros ministerijos, a.k. 188692688
 Daiktas: pastatas Nr. 1094-0264-7012, aprašytas p. 2.1.
 Įregistravimo pagrindas: 2010-04-21 Kultūros paveldo departamento Nekilnojamojo kultūros paveldo vertinimo tarybos aktas Nr. KPD-RM-1387
 Aprašymas: 2010-10-01 Kultūros paveldo departamento pranešimas Nr. 10-01, nekilnojamojo daikto kodas 33653.
 Įrašas galioja: Nuo 2010-10-27

7.3. Sudaryta nuomos sutartis
 Nuomininkas: UŽDAROJI AKCINĖ BENDROVĖ "IVOREZA", a.k. 125817178
 Daiktas: pastatas Nr. 1094-0264-7012, aprašytas p. 2.1.
 Įregistravimo pagrindas: 2003-02-12 Nuomos sutartis Nr. PS-21

Plotas: 271.53 kv. m
Įrašas galioja: Nuo 2003-06-12
Terminas: Iki 2013-12-31

8. Žymos:
8.1.

Leidimas vykdyti statybos darbus
Statytojas: Lietuvos kariuomenė, a.k. 188732677
Daiktas: pastatas Nr. 1094-0264-7012, aprašytas p. 2.1.
Įregistravimo pagrindas: 2004-05-12 Leidimas vykdyti statybos darbus Nr. NR/590/04-0591
Įrašas galioja: Nuo 2004-06-01

8.2.

Leidimas vykdyti statybos darbus
Daiktas: pastatas Nr. 1094-0264-7012, aprašytas p. 2.1.
Įregistravimo pagrindas: 2003-09-08 Leidimas vykdyti statybos darbus Nr. NR/1334/03-1380
Aprašymas: Leidimas išduotas Lietuvos kariuomenei ir UAB "Ivoreza"
Įrašas galioja: Nuo 2003-10-02

9. Specialiosios žemės ir miško naudojimo sąlygos: įrašų nėra

10. Daikto registravimas ir kadastro žymos:

10.1.

Išduotas pastato (jo dalies) energinio naudingumo sertifikatas (kadastro žyma)
Daiktas: pastatas Nr. 1094-0264-7012, aprašytas p. 2.1.
Įregistravimo pagrindas: 2014-07-08 Statybos produkcijos sertifikavimo centro pranešimas Nr. AD-0391-0214/0
Įrašas galioja: Nuo 2014-07-08
Terminas: Nuo 2013-12-12 iki 2023-12-12

11. Registro pastabos ir nuorodos:

Nekilnojamojo turto (pastatų ar jų dalių, statinių ir įrenginių) Perdavimo-priėmimo aktas Nr.1 (priedas Nr.1). Kadastro 2000 09 11 duomenimis pastatas rekonstruotas (plotas- 4779,70 kv.m.). Dokumentai, jog statinys atitinka teisės aktų ir statybos bei kitų normatyvinių dokumentų reikalavimus, nepateikti, duomenys NTR nepatikslinti.

12. Kita informacija:

Žemės sklypo, kuriame yra statiniai, kadastrinis Nr.: 0101/0040:56
Archyvinės bylos Nr.: 13/16198

13. Informacija apie duomenų sandoriui tikslinimą: įrašų nėra

2017-11-02 08:43:44

Dokumentą atspausdino

RASA BRAZIULIENĖ



VALSTYBĖS ĮMONIŲ REGISTRŲ CENTRAS

Vincio Kudirkos g. 18-3, 03105 Vilnius, tel. (8 5) 2688 262, faks. (8 5) 2688 311, el.p. info@registrucentras.lt

NEKILNOJAMOJO TURTO REGISTRO CENTRINIO DUOMENŲ BANKO IŠRAŠAS

2017-11-02 08:49:52

1. Nekilnojamojo turto registre įregistruotas turtas:

Registro Nr.: 70/19303
 Registro tipas: Statiniai
 Sudarymo data: 1998-03-16
 Adresas: Marijampolė, Vytauto g. 72
 Registro tvarkytojas: Valstybės įmonių Registrų centro Marijampolės filialas

2. Nekilnojamieji daiktai:

2.1.

Pastatas - Vadavietė

Unikalus daikto numeris: 1891-7000-9019
 Daikto pagrindinė naudojimo paskirtis: Administracinė
 Pažymėjimas plane: 1B2/p
 Statybos pabaigos metai: 1980
 Baigtumo procentas: 100 %
 Šildymas: Centrinis šildymas iš centralizuotų sistemų
 Vandentiekis: Komunalinis vandentiekis
 Nuotekų šalinimas: Komunalinis nuotekų šalinimas
 Sienos: Plytos
 Stogo danga: Ruloninė danga
 Aukštų skaičius: 2
 Bendras plotas: 1111.02 kv. m
 Pagrindinis plotas: 546.38 kv. m
 Tūris: 3881 kub. m
 Užstatytas plotas: 461.00 kv. m
 Atkūrimo sąnaudos (statybos vertė): 270043 Eur
 Fizinio nusidėvėjimo procentas: 24 %
 Atkuriamoji vertė: 205233 Eur
 Vidutinė rinkos vertė: 71831 Eur
 Vidutinės rinkos vertės nustatymo data: 2000-10-13
 Kadastro duomenų nustatymo data: 2000-10-13

2.2.

Pastatas - Kareivinės

Unikalus daikto numeris: 1891-7000-9026
 Daikto pagrindinė naudojimo paskirtis: Specialioji
 Pažymėjimas plane: 203/p
 Statybos pradžios metai: 1917
 Statybos pabaigos metai: 2001
 Baigtumo procentas: 100 %
 Šildymas: Centrinis šildymas iš centralizuotų sistemų
 Vandentiekis: Komunalinis vandentiekis
 Nuotekų šalinimas: Komunalinis nuotekų šalinimas
 Sienos: Plytos
 Stogo danga: Asbestcementis
 Aukštų skaičius: 3
 Bendras plotas: 4793.28 kv. m
 Pagrindinis plotas: 4010.26 kv. m
 Tūris: 32469 kub. m
 Užstatytas plotas: 2212.00 kv. m
 Atkūrimo sąnaudos (statybos vertė): 4147069 Eur
 Fizinio nusidėvėjimo procentas: 5 %
 Atkuriamoji vertė: 3939701 Eur
 Vidutinė rinkos vertė: 3900313 Eur
 Vidutinės rinkos vertės nustatymo būdas: Atkuriamoji vertė
 Vidutinės rinkos vertės nustatymo data: 2010-11-12
 Kadastro duomenų nustatymo data: 2001-09-14

2.3.

Pastatas - Mokomasis korpusas

Aprašymas / pastabos: Buvęs pažymėjimas plane 1C3/p
 Unikalus daikto numeris: 1891-7000-9030
 Daikto pagrindinė naudojimo paskirtis: Mokslo
 Pažymėjimas plane: 3C3/p
 Statybos pabaigos metai: 1917
 Baigtumo procentas: 100 %
 Šildymas: Centrinis šildymas iš centralizuotų sistemų
 Vandentiekis: Komunalinis vandentiekis
 Nuotekų šalinimas: Komunalinis nuotekų šalinimas
 Sienos: Plytos
 Stogo danga: Asbestcementis
 Aukštų skaičius: 3
 Bendras plotas: 2655.48 kv. m
 Pagrindinis plotas: 2460.34 kv. m
 Tūris: 17034 kub. m
 Užstatytas plotas: 1152.00 kv. m
 Atkūrimo sąnaudos (statybos vertė): 1182138 Eur
 Fizinio nusidėvėjimo procentas: 66 %
 Atkuriamoji vertė: 401927 Eur
 Vidutinė rinkos vertė: 140674 Eur

Vidutinės rinkos vertės nustatymo data: 2000-10-16

Kadastro duomenų nustatymo data: 2000-10-16

2.4.

Pastatas - Mechaninės dirbtuvės

Aprašymas / pastabos: **Buvęs pažymėjimas plane 1P2/p**

Unikalus daikto numeris: **1891-7000-9040**

Daikto pagrindinė naudojimo paskirtis: **Gamybos, pramonės**

Pažymėjimas plane: **4P2/p**

Statybos pabaigos metai: **1979**

Baigtumo procentas: **100 %**

Sienos: **Plytos**

Stogo danga: **Asbestcementis**

Aukštų skaičius: **2**

Bendras plotas: **826.03 kv. m**

Pagrindinis plotas: **756.78 kv. m**

Tūris: **4126 kub. m**

Užstatytas plotas: **546.00 kv. m**

Atkūrimo sąnaudos (statybos vertė): **158083 Eur**

Fizinio nusidėvėjimo procentas: **25 %**

Atkuriamoji vertė: **118562 Eur**

Vidutinė rinkos vertė: **35569 Eur**

Vidutinės rinkos vertės nustatymo data: 2000-10-16

Kadastro duomenų nustatymo data: 2000-10-13

2.5.

Pastatas - Techninės kontrolės punktas

Aprašymas / pastabos: **Buvęs pažymėjimas plane 2H2/p**

Unikalus daikto numeris: **1891-7000-9051**

Daikto pagrindinė naudojimo paskirtis: **Kita**

Pažymėjimas plane: **5H2/p**

Statybos pabaigos metai: **1986**

Baigtumo procentas: **100 %**

Šildymas: **Centrinis šildymas iš centralizuotų sistemų**

Vandentiekis: **Komunalinis vandentiekis**

Nuotekų šalinimas: **Komunalinis nuotekų šalinimas**

Sienos: **Plytos**

Stogo danga: **Asbestcementis**

Aukštų skaičius: **2**

Bendras plotas: **137.54 kv. m**

Pagrindinis plotas: **137.54 kv. m**

Tūris: **617 kub. m**

Užstatytas plotas: **101.00 kv. m**

Atkūrimo sąnaudos (statybos vertė): **42596 Eur**

Fizinio nusidėvėjimo procentas: **17 %**

Atkuriamoji vertė: **35354 Eur**

Vidutinė rinkos vertė: **10606 Eur**

Vidutinės rinkos vertės nustatymo data: 2000-10-16

Kadastro duomenų nustatymo data: 2000-10-13

2.6.

Pastatas - Mokomasis korpusas

Aprašymas / pastabos: **Buvęs pažymėjimas plane 3C2/p**

Unikalus daikto numeris: **1891-7000-9062**

Daikto pagrindinė naudojimo paskirtis: **Mokslo**

Pažymėjimas plane: **6C2/p**

Statybos pabaigos metai: **1958**

Baigtumo procentas: **100 %**

Sienos: **Plytos**

Stogo danga: **Ruberoidas**

Aukštų skaičius: **2**

Bendras plotas: **354.60 kv. m**

Pagrindinis plotas: **344.53 kv. m**

Tūris: **1582 kub. m**

Užstatytas plotas: **226.00 kv. m**

Atkūrimo sąnaudos (statybos vertė): **122367 Eur**

Fizinio nusidėvėjimo procentas: **50 %**

Atkuriamoji vertė: **61183 Eur**

Vidutinė rinkos vertė: **18355 Eur**

Vidutinės rinkos vertės nustatymo data: 2000-10-16

Kadastro duomenų nustatymo data: 2000-10-13

2.7.

Pastatas - Kuro sandėlis

Aprašymas / pastabos: **Buvęs pažymėjimas plane 4H1/p**

Unikalus daikto numeris: **1891-7000-9073**

Daikto pagrindinė naudojimo paskirtis: **Sandėliavimo**

Pažymėjimas plane: **7F1/p**

Statybos pabaigos metai: **1986**

Baigtumo procentas: **100 %**

Sienos: **Plytos**

Stogo danga: **Ruberoidas**

Aukštų skaičius: **1**

Bendras plotas: **45.21 kv. m**

Pagrindinis plotas: **21.43 kv. m**

Tūris: **231 kub. m**

Užstatytas plotas: **171.00 kv. m**

Atkūrimo sąnaudos (statybos vertė): **15178 Eur**

Fizinio nusidėvėjimo procentas: **17 %**

Atkuriamoji vertė: **12597 Eur**

- Vidutinė rinkos vertė: **3779 Eur**
 Vidutinės rinkos vertės nustatymo data: **2000-10-16**
 Kadastro duomenų nustatymo data: **2000-10-13**
- 2.8. **Pastatas - Garažas**
 Aprašymas / pastabos: **Buvęs pažymėjimas plane 5G1/p**
 Unikalus daikto numeris: **1891-7000-9084**
 Daikto pagrindinė naudojimo paskirtis: **Garažų**
 Pažymėjimas plane: **8G1/p**
 Statybos pabaigos metai: **1967**
 Baigtumo procentas: **100 %**
 Sienos: **Plytos**
 Stogo danga: **Ruberoidas**
 Aukštų skaičius: **1**
 Bendras plotas: **975.73 kv. m**
 Pagrindinis plotas: **975.73 kv. m**
 Tūris: **4521 kub. m**
 Užstatytas plotas: **1005.00 kv. m**
 Atkūrimo sąnaudos (statybos vertė): **297406 Eur**
 Fizinio nusidėvėjimo procentas: **40 %**
 Atkuriamoji vertė: **178443 Eur**
 Vidutinė rinkos vertė: **53533 Eur**
 Vidutinės rinkos vertės nustatymo data: **2000-10-16**
 Kadastro duomenų nustatymo data: **2000-10-13**
- 2.9. **Pastatas - Katilinė**
 Aprašymas / pastabos: **Buvęs pažymėjimas plane 6H2/p**
 Unikalus daikto numeris: **1891-7000-9095**
 Daikto pagrindinė naudojimo paskirtis: **Kita**
 Pažymėjimas plane: **9H2/p**
 Statybos pabaigos metai: **1986**
 Baigtumo procentas: **100 %**
 Sienos: **Plytos**
 Stogo danga: **Ruberoidas**
 Aukštų skaičius: **2**
 Bendras plotas: **418.09 kv. m**
 Pagrindinis plotas: **391.52 kv. m**
 Tūris: **2627 kub. m**
 Užstatytas plotas: **438.00 kv. m**
 Atkūrimo sąnaudos (statybos vertė): **161418 Eur**
 Fizinio nusidėvėjimo procentas: **17 %**
 Atkuriamoji vertė: **133977 Eur**
 Vidutinė rinkos vertė: **40193 Eur**
 Vidutinės rinkos vertės nustatymo data: **2000-10-16**
 Kadastro duomenų nustatymo data: **2000-10-13**
- 2.10. **Pastatas - Garažas**
 Aprašymas / pastabos: **Buvęs pažymėjimas plane 11G1/p**
 Unikalus daikto numeris: **1891-7000-9108**
 Daikto pagrindinė naudojimo paskirtis: **Garažų**
 Pažymėjimas plane: **10G1/p**
 Statybos pabaigos metai: **1917**
 Baigtumo procentas: **100 %**
 Sienos: **Plytos**
 Stogo danga: **Asbestcementis**
 Aukštų skaičius: **1**
 Bendras plotas: **1594.31 kv. m**
 Pagrindinis plotas: **1594.31 kv. m**
 Tūris: **9091 kub. m**
 Užstatytas plotas: **1683.00 kv. m**
 Atkūrimo sąnaudos (statybos vertė): **598034 Eur**
 Fizinio nusidėvėjimo procentas: **67 %**
 Atkuriamoji vertė: **197351 Eur**
 Vidutinė rinkos vertė: **106000 Eur**
 Vidutinės rinkos vertės nustatymo būdas: **Masinis vertinimas**
 Vidutinės rinkos vertės nustatymo data: **2016-11-16**
 Kadastro duomenų nustatymo data: **2000-10-13**
- 2.11. **Pastatas - Sandėlis**
 Aprašymas / pastabos: **Buvęs pažymėjimas plane 36F1/p**
 Unikalus daikto numeris: **1891-7000-9173**
 Daikto pagrindinė naudojimo paskirtis: **Sandėliavimo**
 Pažymėjimas plane: **17F1/p**
 Statybos pabaigos metai: **1986**
 Baigtumo procentas: **100 %**
 Sienos: **Plytos**
 Stogo danga: **Ruberoidas**
 Aukštų skaičius: **1**
 Bendras plotas: **1407.34 kv. m**
 Pagrindinis plotas: **1407.34 kv. m**
 Tūris: **7793 kub. m**
 Užstatytas plotas: **1499.00 kv. m**
 Atkūrimo sąnaudos (statybos vertė): **278858 Eur**
 Fizinio nusidėvėjimo procentas: **17 %**
 Atkuriamoji vertė: **231452 Eur**
 Vidutinė rinkos vertė: **69436 Eur**

Vidutinės rinkos vertės nustatymo data: **2000-10-13**

Kadastro duomenų nustatymo data: **2000-10-13**

2.12.

Pastatas - Sandėlis

Aprašymas / pastabos: **Buvęs pažymėjimas plane 37F1/p**

Unikalus daikto numeris: **1891-7000-9184**

Daikto pagrindinė naudojimo paskirtis: **Sandėliavimo**

Pažymėjimas plane: **18F1/p**

Statybos pabaigos metai: **1980**

Baigtumo procentas: **100 %**

Sienos: **Plytos**

Stogo danga: **Ruberoidas**

Aukštų skaičius: **1**

Bendras plotas: **1343.06 kv. m**

Pagrindinis plotas: **1343.06 kv. m**

Tūris: **7506 kub. m**

Užstatytas plotas: **1443.00 kv. m**

Atkūrimo sąnaudos (statybos vertė): **268588 Eur**

Fizinio nusidėvėjimo procentas: **24 %**

Atkuriamoji vertė: **204127 Eur**

Vidutinė rinkos vertė: **61238 Eur**

Vidutinės rinkos vertės nustatymo data: **2000-10-13**

Kadastro duomenų nustatymo data: **2000-10-13**

2.13.

Pastatas - Sandėlis

Aprašymas / pastabos: **Buvęs pažymėjimas plane 38F1/p**

Unikalus daikto numeris: **1891-7000-9195**

Daikto pagrindinė naudojimo paskirtis: **Sandėliavimo**

Pažymėjimas plane: **19F1/p**

Statybos pabaigos metai: **1972**

Baigtumo procentas: **100 %**

Sienos: **Plytos**

Stogo danga: **Ruberoidas**

Aukštų skaičius: **1**

Bendras plotas: **1256.80 kv. m**

Pagrindinis plotas: **1256.80 kv. m**

Tūris: **6398 kub. m**

Užstatytas plotas: **1306.00 kv. m**

Atkūrimo sąnaudos (statybos vertė): **228941 Eur**

Fizinio nusidėvėjimo procentas: **34 %**

Atkuriamoji vertė: **151101 Eur**

Vidutinė rinkos vertė: **45330 Eur**

Vidutinės rinkos vertės nustatymo data: **2000-10-13**

Kadastro duomenų nustatymo data: **2000-10-13**

2.14.

Pastatas - Sandėlis

Aprašymas / pastabos: **Buvęs pažymėjimas plane 39F1/p**

Unikalus daikto numeris: **1891-7000-9208**

Daikto pagrindinė naudojimo paskirtis: **Sandėliavimo**

Pažymėjimas plane: **20F1/p**

Statybos pabaigos metai: **1972**

Baigtumo procentas: **100 %**

Sienos: **Plytos**

Stogo danga: **Ruberoidas**

Aukštų skaičius: **1**

Bendras plotas: **1262.22 kv. m**

Pagrindinis plotas: **1262.22 kv. m**

Tūris: **6524 kub. m**

Užstatytas plotas: **1331.00 kv. m**

Atkūrimo sąnaudos (statybos vertė): **233449 Eur**

Fizinio nusidėvėjimo procentas: **34 %**

Atkuriamoji vertė: **154076 Eur**

Vidutinė rinkos vertė: **46223 Eur**

Vidutinės rinkos vertės nustatymo data: **2000-10-13**

Kadastro duomenų nustatymo data: **2000-10-13**

2.15.

Pastatas - Sandėlis

Aprašymas / pastabos: **Buvęs pažymėjimas plane 40F1/p**

Unikalus daikto numeris: **1891-7000-9219**

Daikto pagrindinė naudojimo paskirtis: **Sandėliavimo**

Pažymėjimas plane: **21F1/p**

Statybos pabaigos metai: **1976**

Baigtumo procentas: **100 %**

Sienos: **Plytos**

Stogo danga: **Ruberoidas**

Aukštų skaičius: **1**

Bendras plotas: **1251.57 kv. m**

Pagrindinis plotas: **1251.57 kv. m**

Tūris: **6586 kub. m**

Užstatytas plotas: **1344.00 kv. m**

Atkūrimo sąnaudos (statybos vertė): **235668 Eur**

Fizinio nusidėvėjimo procentas: **29 %**

Atkuriamoji vertė: **167324 Eur**

Vidutinė rinkos vertė: **50197 Eur**

Vidutinės rinkos vertės nustatymo data: **2000-10-13**

Kadastro duomenų nustatymo data: **2000-10-13**

2.16.

Pastatas - Sandėlis

Aprašymas / pastabos: **Buvęs pažymėjimas plane 41F1/p**
 Unikalus daikto numeris: **1891-7000-9220**
 Daikto pagrindinė naudojimo paskirtis: **Sandėliavimo**
 Pažymėjimas plane: **22F1/p**
 Statybos pabaigos metai: **1982**
 Baigtumo procentas: **100 %**
 Sienos: **Plytos**
 Stogo danga: **Asbestcementis**
 Aukštų skaičius: **1**
 Bendras plotas: **2739.09 kv. m**
 Pagrindinis plotas: **2739.09 kv. m**
 Tūris: **9559 kub. m**
 Užstatytas plotas: **3084.00 kv. m**
 Atkūrimo sąnaudos (statybos vertė): **342051 Eur**
 Fizinio nusidėvėjimo procentas: **22 %**
 Atkuriamoji vertė: **266800 Eur**
 Vidutinė rinkos vertė: **80040 Eur**
 Vidutinės rinkos vertės nustatymo data: **2000-10-13**
 Kadastro duomenų nustatymo data: **2000-10-13**

2.17.

Pastatas - Sargybos bokštelis

Aprašymas / pastabos: **Buvęs pažymėjimas plane 42H2/p 2009-02-25 kadastrinių matavimų metu nustatyta, kad statinys sunaikintas**
 Unikalus daikto numeris: **1891-7000-9232**
 Daikto pagrindinė naudojimo paskirtis: **Kita**
 Pažymėjimas plane: **23H2/p**
 Statybos pabaigos metai: **1956**
 Baigtumo procentas: **100 %**
 Sienos: **Plytų mūras**
 Stogo danga: **Ruloninė danga**
 Aukštų skaičius: **2**
 Bendras plotas: **20.34 kv. m**
 Pagrindinis plotas: **18.24 kv. m**
 Tūris: **231 kub. m**
 Užstatytas plotas: **28.90 kv. m**
 Atkūrimo sąnaudos (statybos vertė): **21975 Eur**
 Fizinio nusidėvėjimo procentas: **53 %**
 Atkuriamoji vertė: **10328 Eur**
 Vidutinė rinkos vertė: **3099 Eur**
 Vidutinės rinkos vertės nustatymo data: **2000-10-13**
 Kadastro duomenų nustatymo data: **2000-10-13**

2.18.

Pastatas - Sporto salė

Aprašymas / pastabos: **Buvęs pažymėjimas plane 1U2/p**
 Unikalus daikto numeris: **1891-7000-9240**
 Daikto pagrindinė naudojimo paskirtis: **Sporto**
 Pažymėjimas plane: **24U2/p**
 Statybos pabaigos metai: **1967**
 Baigtumo procentas: **100 %**
 Šildymas: **Vietinis centrinis šildymas**
 Vandentiekis: **Komunalinis vandentiekis**
 Nuotekų šalinimas: **Komunalinis nuotekų šalinimas**
 Sienos: **Plytos**
 Stogo danga: **Ruberoidas**
 Aukštų skaičius: **2**
 Bendras plotas: **1467.60 kv. m**
 Pagrindinis plotas: **1358.36 kv. m**
 Tūris: **9039 kub. m**
 Užstatytas plotas: **1368.00 kv. m**
 Atkūrimo sąnaudos (statybos vertė): **632060 Eur**
 Fizinio nusidėvėjimo procentas: **40 %**
 Atkuriamoji vertė: **379236 Eur**
 Vidutinė rinkos vertė: **189618 Eur**
 Vidutinės rinkos vertės nustatymo data: **2000-10-12**
 Kadastro duomenų nustatymo data: **1997-11-20**

2.19.

Pastatas - Klubas

Aprašymas / pastabos: **Buvęs pažymėjimas plane 5C2/p**
 Unikalus daikto numeris: **1891-7000-9251**
 Daikto pagrindinė naudojimo paskirtis: **Kultūros**
 Pažymėjimas plane: **25C2/p**
 Būklė: **Fiziškai pažeistas**
 Statybos pabaigos metai: **1917**
 Baigtumo procentas: **68 %**
 Sienos: **Plytų mūras**
 Stogo danga: **Asbocementinio šiferio lakštai**
 Aukštų skaičius: **2**
 Bendras plotas: **917.37 kv. m**
 Pagrindinis plotas: **917.37 kv. m**
 Tūris: **5327 kub. m**
 Užstatytas plotas: **795.58 kv. m**
 Atkūrimo sąnaudos (statybos vertė): **276964 Eur**
 Fizinio nusidėvėjimo procentas: **68 %**
 Atkuriamoji vertė: **88629 Eur**

- Vidutinė rinkos vertė: **44314 Eur**
 Vidutinės rinkos vertės nustatymo data: **2000-10-12**
 Kadastro duomenų nustatymo data: **1997-11-20**
- 2.20. **Pastatas - Valgykla**
 Aprašymas / pastabos: **Buvęs pažymėjimas plane 1M1/p**
 Unikalus daikto numeris: **1891-7000-9319**
 Daikto pagrindinė naudojimo paskirtis: **Maitinimo**
 Pažymėjimas plane: **31M1/p**
 Statybos pabaigos metai: **1967**
 Baigtumo procentas: **100 %**
 Šildymas: **Centrinis šildymas iš centralizuotų sistemų**
 Vandentiekis: **Komunalinis vandentiekis**
 Nuotekų šalinimas: **Komunalinis nuotekų šalinimas**
 Sienos: **Plytos**
 Stogo danga: **Ruberoidas**
 Aukštų skaičius: **1**
 Bendras plotas: **1619.86 kv. m**
 Pagrindinis plotas: **1062.16 kv. m**
 Tūris: **6431 kub. m**
 Užstatytas plotas: **1838.00 kv. m**
 Atkūrimo sąnaudos (statybos vertė): **799206 Eur**
 Fizinio nusidėvėjimo procentas: **40 %**
 Atkuriamoji vertė: **479523 Eur**
 Vidutinė rinkos vertė: **143857 Eur**
 Vidutinės rinkos vertės nustatymo data: **2000-10-12**
 Kadastro duomenų nustatymo data: **2000-10-12**
- 2.21. **Pastatas - Ginklų sandėlis**
 Aprašymas / pastabos: **Buvęs pažymėjimas plane 1F1/p**
 Unikalus daikto numeris: **1891-7000-9320**
 Daikto pagrindinė naudojimo paskirtis: **Sandėliavimo**
 Pažymėjimas plane: **32F1/p**
 Statybos pabaigos metai: **1977**
 Baigtumo procentas: **100 %**
 Sienos: **Plytos**
 Stogo danga: **Asbestcementis**
 Aukštų skaičius: **1**
 Bendras plotas: **866.61 kv. m**
 Pagrindinis plotas: **378.79 kv. m**
 Tūris: **3634 kub. m**
 Užstatytas plotas: **534.00 kv. m**
 Atkūrimo sąnaudos (statybos vertė): **144832 Eur**
 Fizinio nusidėvėjimo procentas: **28 %**
 Atkuriamoji vertė: **104279 Eur**
 Vidutinė rinkos vertė: **31284 Eur**
 Vidutinės rinkos vertės nustatymo data: **2000-10-12**
 Kadastro duomenų nustatymo data: **1997-12-11**
- 2.22. **Pastatas - Areštinė**
 Aprašymas / pastabos: **Buvęs pažymėjimas plane 2B1/p**
 Unikalus daikto numeris: **1891-7000-9373**
 Daikto pagrindinė naudojimo paskirtis: **Specialioji**
 Pažymėjimas plane: **37B1/p**
 Statybos pabaigos metai: **1974**
 Baigtumo procentas: **100 %**
 Šildymas: **Centrinis šildymas iš centralizuotų sistemų**
 Vandentiekis: **Komunalinis vandentiekis**
 Nuotekų šalinimas: **Komunalinis nuotekų šalinimas**
 Sienos: **Plytos**
 Stogo danga: **Ruberoidas**
 Aukštų skaičius: **1**
 Bendras plotas: **196.45 kv. m**
 Pagrindinis plotas: **163.54 kv. m**
 Tūris: **809 kub. m**
 Užstatytas plotas: **245.00 kv. m**
 Atkūrimo sąnaudos (statybos vertė): **67709 Eur**
 Fizinio nusidėvėjimo procentas: **31 %**
 Atkuriamoji vertė: **46719 Eur**
 Vidutinė rinkos vertė: **14016 Eur**
 Vidutinės rinkos vertės nustatymo data: **2000-10-12**
 Kadastro duomenų nustatymo data: **1997-12-11**
- 2.23. **Pastatas - Sandėlis**
 Unikalus daikto numeris: **1891-7000-9384**
 Daikto pagrindinė naudojimo paskirtis: **Sandėliavimo**
 Pažymėjimas plane: **38F1/p**
 Statybos pabaigos metai: **1977**
 Rekonstravimo pabaigos metai: **2001**
 Baigtumo procentas: **100 %**
 Šildymas: **Centrinis šildymas iš centralizuotų sistemų**
 Vandentiekis: **Vietinis vandentiekis**
 Nuotekų šalinimas: **Komunalinis nuotekų šalinimas**
 Sienos: **Plytos**
 Stogo danga: **Ruberoidas**
 Aukštų skaičius: **1**

- Bendras plotas: **1217.31 kv. m**
 Pagrindinis plotas: **1182.26 kv. m**
 Tūris: **6193 kub. m**
 Užstatytas plotas: **1346.00 kv. m**
 Atkūrimo sąnaudos (statybos vertė): **283248 Eur**
 Fizinio nusidėvėjimo procentas: **19 %**
 Atkuriamoji vertė: **229669 Eur**
 Vidutinė rinkos vertė: **105711 Eur**
 Vidutinės rinkos vertės nustatymo būdas: **Atkuriamoji vertė**
 Vidutinės rinkos vertės nustatymo data: **2010-11-12**
 Kadastro duomenų nustatymo data: **2001-12-07**
- 2.24. **Pastatas - Garažas**
 Aprašymas / pastabos: **Buvęs pažymėjimas plane 3G1/p**
 Unikalus daikto numeris: **1891-7000-9395**
 Daikto pagrindinė naudojimo paskirtis: **Garažų**
 Pažymėjimas plane: **39G1/p**
 Statybos pabaigos metai: **1977**
 Baigtumo procentas: **100 %**
 Sienos: **Plytos**
 Stogo danga: **Ruberoidas**
 Aukštų skaičius: **1**
 Bendras plotas: **570.38 kv. m**
 Pagrindinis plotas: **570.38 kv. m**
 Tūris: **2294 kub. m**
 Užstatytas plotas: **637.00 kv. m**
 Atkūrimo sąnaudos (statybos vertė): **70176 Eur**
 Fizinio nusidėvėjimo procentas: **28 %**
 Atkuriamoji vertė: **50527 Eur**
 Vidutinė rinkos vertė: **15158 Eur**
 Vidutinės rinkos vertės nustatymo data: **2000-10-12**
 Kadastro duomenų nustatymo data: **1997-12-11**
- 2.25. **Pastatas - Sandėlis**
 Aprašymas / pastabos: **Buvęs pažymėjimas plane 1F1/p**
 Unikalus daikto numeris: **1891-7000-9408**
 Daikto pagrindinė naudojimo paskirtis: **Sandėliavimo**
 Pažymėjimas plane: **40F1/p**
 Statybos pabaigos metai: **1975**
 Baigtumo procentas: **100 %**
 Sienos: **Plytos**
 Stogo danga: **Ruberoidas**
 Aukštų skaičius: **1**
 Bendras plotas: **1391.24 kv. m**
 Pagrindinis plotas: **1391.24 kv. m**
 Tūris: **7061 kub. m**
 Užstatytas plotas: **1502.00 kv. m**
 Koordinatė X: **6044934.53**
 Koordinatė Y: **457347.8**
 Atkūrimo sąnaudos (statybos vertė): **281413 Eur**
 Fizinio nusidėvėjimo procentas: **30 %**
 Atkuriamoji vertė: **196989 Eur**
 Vidutinė rinkos vertė: **59097 Eur**
 Vidutinės rinkos vertės nustatymo data: **2000-10-12**
 Kadastro duomenų nustatymo data: **1997-12-03**
- 2.26. **Pastatas - Praėjimo punktas**
 Aprašymas / pastabos: **Buvęs pažymėjimas plane 1B1/p**
 Unikalus daikto numeris: **1891-7000-9422**
 Daikto pagrindinė naudojimo paskirtis: **Kita**
 Pažymėjimas plane: **42O1/p**
 Statybos pabaigos metai: **1940**
 Baigtumo procentas: **100 %**
 Šildymas: **Centrinis šildymas iš centralizuotų sistemų**
 Sienos: **Plytos**
 Stogo danga: **Asbestcementis**
 Aukštų skaičius: **1**
 Bendras plotas: **69.63 kv. m**
 Pagrindinis plotas: **36.64 kv. m**
 Tūris: **274 kub. m**
 Užstatytas plotas: **86.00 kv. m**
 Atkūrimo sąnaudos (statybos vertė): **25514 Eur**
 Fizinio nusidėvėjimo procentas: **48 %**
 Atkuriamoji vertė: **13267 Eur**
 Vidutinė rinkos vertė: **3980 Eur**
 Vidutinės rinkos vertės nustatymo data: **2000-10-12**
 Kadastro duomenų nustatymo data: **1997-12-03**
- 2.27. **Pastatas - Medicinos punktas-bendrabutis**
 Aprašymas / pastabos: **Buvęs pažymėjimas plane 1D2/p**
 Unikalus daikto numeris: **1891-7000-9462**
 Daikto pagrindinė naudojimo paskirtis: **Gydymo**
 Pažymėjimas plane: **46D2/p**
 Statybos pabaigos metai: **1987**
 Baigtumo procentas: **100 %**
 Šildymas: **Centrinis šildymas iš centralizuotų sistemų**

- Vandentiekis: **Komunalinis vandentiekis**
 Nuotekų šalinimas: **Komunalinis nuotekų šalinimas**
 Sienos: **Plytos**
 Stogo danga: **Ruberoidas**
 Aukštų skaičius: **2**
 Bendras plotas: **1048.60 kv. m**
 Pagrindinis plotas: **466.08 kv. m**
 Tūris: **5134 kub. m**
 Užstatytas plotas: **676.00 kv. m**
 Atkūrimo sąnaudos (statybos vertė): **478056 Eur**
 Fizinio nusidėvėjimo procentas: **16 %**
 Atkuriamoji vertė: **401567 Eur**
 Vidutinė rinkos vertė: **140548 Eur**
 Vidutinės rinkos vertės nustatymo data: **2000-10-12**
 Kadastro duomenų nustatymo data: **2000-10-12**
- 2.28. **Pastatas - Garažas**
 Aprašymas / pastabos: **Buvęs pažymėjimas plane 3G1/p**
 Unikalus daikto numeris: **1895-6000-6015**
 Daikto pagrindinė naudojimo paskirtis: **Garažų**
 Pažymėjimas plane: **47G1/p**
 Statybos pabaigos metai: **1956**
 Baigtumo procentas: **100 %**
 Šildymas: **Nėra**
 Sienos: **Plytos**
 Stogo danga: **Asbestcementis**
 Aukštų skaičius: **1**
 Bendras plotas: **1754.62 kv. m**
 Pagrindinis plotas: **1754.62 kv. m**
 Tūris: **6774 kub. m**
 Užstatytas plotas: **1831.00 kv. m**
 Atkūrimo sąnaudos (statybos vertė): **358515 Eur**
 Fizinio nusidėvėjimo procentas: **53 %**
 Atkuriamoji vertė: **168502 Eur**
 Vidutinė rinkos vertė: **58976 Eur**
 Vidutinės rinkos vertės nustatymo data: **2000-11-29**
 Kadastro duomenų nustatymo data: **1998-08-20**
- 2.29. **Pastatas - Garažas**
 Aprašymas / pastabos: **Buvęs pažymėjimas plane 2G1/p**
 Unikalus daikto numeris: **1897-8000-1012**
 Daikto pagrindinė naudojimo paskirtis: **Garažų**
 Pažymėjimas plane: **48G1/p**
 Statybos pabaigos metai: **1978**
 Baigtumo procentas: **100 %**
 Sienos: **Plytos**
 Stogo danga: **Ruberoidas**
 Aukštų skaičius: **1**
 Bendras plotas: **669.75 kv. m**
 Pagrindinis plotas: **653.28 kv. m**
 Tūris: **3378 kub. m**
 Užstatytas plotas: **734.00 kv. m**
 Atkūrimo sąnaudos (statybos vertė): **242324 Eur**
 Fizinio nusidėvėjimo procentas: **26 %**
 Atkuriamoji vertė: **179320 Eur**
 Vidutinė rinkos vertė: **62762 Eur**
 Vidutinės rinkos vertės nustatymo data: **2000-11-29**
 Kadastro duomenų nustatymo data: **2000-11-29**
- 2.30. **Pastatas - Garažas**
 Aprašymas / pastabos: **Buvęs pažymėjimas plane 3G1/p**
 Unikalus daikto numeris: **1897-6001-2019**
 Daikto pagrindinė naudojimo paskirtis: **Garažų**
 Pažymėjimas plane: **49G1/p**
 Statybos pabaigos metai: **1976**
 Baigtumo procentas: **100 %**
 Sienos: **Plytos**
 Stogo danga: **Asbestcementis**
 Aukštų skaičius: **1**
 Bendras plotas: **717.10 kv. m**
 Pagrindinis plotas: **647.41 kv. m**
 Tūris: **3039 kub. m**
 Užstatytas plotas: **779.00 kv. m**
 Atkūrimo sąnaudos (statybos vertė): **204812 Eur**
 Fizinio nusidėvėjimo procentas: **29 %**
 Atkuriamoji vertė: **145417 Eur**
 Vidutinė rinkos vertė: **50896 Eur**
 Vidutinės rinkos vertės nustatymo data: **2000-11-29**
 Kadastro duomenų nustatymo data: **2000-11-29**
- 2.31. **Pastatas - Kareivinės**
 Aprašymas / pastabos: **Buvęs pažymėjimas plane 1H3/p**
 Unikalus daikto numeris: **1897-6001-1010**
 Daikto pagrindinė naudojimo paskirtis: **Specialioji**
 Pažymėjimas plane: **50H3/p**
 Statybos pabaigos metai: **1976**

Baigtumo procentas: **100 %**
 Šildymas: **Vietinis centrinis šildymas**
 Vandentiekis: **Komunalinis vandentiekis**
 Nuotekų šalinimas: **Komunalinis nuotekų šalinimas**
 Sienos: **Plytos**
 Stogo danga: **Ruberoidas**
 Aukštų skaičius: **3**
 Bendras plotas: **3719.53 kv. m**
 Pagrindinis plotas: **2029.14 kv. m**
 Tūris: **15647 kub. m**
 Užstatytas plotas: **1127.00 kv. m**
 Atkūrimo sąnaudos (statybos vertė): **714518 Eur**
 Fizinio nusidėvėjimo procentas: **19 %**
 Atkuriamoji vertė: **578760 Eur**
 Vidutinė rinkos vertė: **289380 Eur**
 Vidutinės rinkos vertės nustatymo data: **2000-12-04**
 Kadastro duomenų nustatymo data: **2000-12-04**

2.32. **Pastatas - Dirbtuvės**
 Unikalus daikto numeris: **1891-7000-9419**
 Daikto pagrindinė naudojimo paskirtis: **Gamybos, pramonės**
 Pažymėjimas plane: **41P2/m(p)**
 Būklė: **Fiziškai pažeistas**
 Statybos pabaigos metai: **1917**
 Baigtumo procentas: **64 %**
 Sienos: **Medis su karkasu**
 Stogo danga: **Asbestcementis**
 Aukštų skaičius: **2**
 Bendras plotas: **451.31 kv. m**
 Tūris: **2205 kub. m**
 Užstatytas plotas: **290.00 kv. m**
 Atkūrimo sąnaudos (statybos vertė): **44403 Eur**
 Fizinio nusidėvėjimo procentas: **80 %**
 Atkuriamoji vertė: **8881 Eur**
 Vidutinė rinkos vertė: **2664 Eur**
 Vidutinės rinkos vertės nustatymo būdas: **Atkuriamoji vertė**
 Vidutinės rinkos vertės nustatymo data: **1997-11-28**
 Kadastro duomenų nustatymo data: **1997-11-28**

2.33. **Pastatas - Siurblinė**
 Aprašymas / pastabos: **Buvęs pažymėjimas plane 7H1/p**
 Unikalus daikto numeris: **1891-7000-9119**
 Daikto pagrindinė naudojimo paskirtis: **Pagalbinio ūkio**
 Pažymėjimas plane: **11H1/p**
 Statybos pabaigos metai: **1986**
 Baigtumo procentas: **100 %**
 Sienos: **Plytos**
 Aukštų skaičius: **1**
 Tūris: **55 kub. m**
 Užstatytas plotas: **20.00 kv. m**
 Atkūrimo sąnaudos (statybos vertė): **4775 Eur**
 Fizinio nusidėvėjimo procentas: **17 %**
 Atkuriamoji vertė: **3963 Eur**
 Vidutinė rinkos vertė: **1189 Eur**
 Vidutinės rinkos vertės nustatymo data: **2000-10-16**
 Kadastro duomenų nustatymo data: **2000-10-16**

2.34. **Pastatas - Siurblinė**
 Aprašymas / pastabos: **Buvęs pažymėjimas plane 8H1/p**
 Unikalus daikto numeris: **1891-7000-9128**
 Daikto pagrindinė naudojimo paskirtis: **Pagalbinio ūkio**
 Pažymėjimas plane: **12H1/p**
 Statybos pabaigos metai: **1986**
 Baigtumo procentas: **100 %**
 Sienos: **Plytos**
 Aukštų skaičius: **1**
 Tūris: **50 kub. m**
 Užstatytas plotas: **18.00 kv. m**
 Atkūrimo sąnaudos (statybos vertė): **4341 Eur**
 Fizinio nusidėvėjimo procentas: **17 %**
 Atkuriamoji vertė: **3603 Eur**
 Vidutinė rinkos vertė: **1081 Eur**
 Vidutinės rinkos vertės nustatymo data: **2000-10-16**
 Kadastro duomenų nustatymo data: **2000-10-16**

2.35. **Pastatas - Stoginė**
 Aprašymas / pastabos: **Buvęs pažymėjimas plane 9H1/b**
 Unikalus daikto numeris: **1891-7000-9130**
 Daikto pagrindinė naudojimo paskirtis: **Pagalbinio ūkio**
 Pažymėjimas plane: **13H1/b**
 Statybos pabaigos metai: **1979**
 Baigtumo procentas: **100 %**
 Sienos: **Medis su karkasu**
 Aukštų skaičius: **1**
 Tūris: **28 kub. m**
 Užstatytas plotas: **268.00 kv. m**

- Atkūrimo sąnaudos (statybos vertė): **17037 Eur**
 Atkuriamoji vertė: **7019 Eur**
 Vidutinė rinkos vertė: **2106 Eur**
 Vidutinės rinkos vertės nustatymo data: **2000-10-16**
 Kadastro duomenų nustatymo data: **2000-10-16**
- 2.36. **Pastatas - Stoginė**
 Aprašymas / pastabos: **Buvęs pažymėjimas plane 10H1/p**
 Unikalus daikto numeris: **1891-7000-9140**
 Daikto pagrindinė naudojimo paskirtis: **Pagalbinio ūkio**
 Pažymėjimas plane: **14H1/b**
 Statybos pabaigos metai: **1979**
 Baigtumo procentas: **100 %**
 Sienos: **Medis su karkasu**
 Aukštų skaičius: **1**
 Tūris: **28 kub. m**
 Užstatytas plotas: **258.00 kv. m**
 Atkūrimo sąnaudos (statybos vertė): **16461 Eur**
 Atkuriamoji vertė: **6788 Eur**
 Vidutinė rinkos vertė: **2037 Eur**
 Vidutinės rinkos vertės nustatymo data: **2000-10-16**
 Kadastro duomenų nustatymo data: **2000-10-16**
- 2.37. **Pastatas - Transformatorinė**
 Aprašymas / pastabos: **Buvęs pažymėjimas plane 12H1/p**
 Unikalus daikto numeris: **1891-7000-9151**
 Daikto pagrindinė naudojimo paskirtis: **Pagalbinio ūkio**
 Pažymėjimas plane: **15H1/p**
 Statybos pabaigos metai: **1986**
 Baigtumo procentas: **100 %**
 Sienos: **Plytos**
 Aukštų skaičius: **1**
 Tūris: **218 kub. m**
 Užstatytas plotas: **63.00 kv. m**
 Atkūrimo sąnaudos (statybos vertė): **24742 Eur**
 Fizinio nusidėvėjimo procentas: **17 %**
 Atkuriamoji vertė: **20536 Eur**
 Vidutinė rinkos vertė: **6161 Eur**
 Vidutinės rinkos vertės nustatymo data: **2000-10-16**
 Kadastro duomenų nustatymo data: **2000-10-16**
- 2.38. **Pastatas - Daržovių saugykla**
 Aprašymas / pastabos: **Buvęs pažymėjimas plane 7F1/p**
 Unikalus daikto numeris: **1891-7000-9262**
 Daikto pagrindinė naudojimo paskirtis: **Pagalbinio ūkio**
 Pažymėjimas plane: **26F1/p**
 Būklė: **Fiziškai pažeistas**
 Statybos pabaigos metai: **1961**
 Baigtumo procentas: **87 %**
 Sienos: **Plytos**
 Aukštų skaičius: **1**
 Tūris: **2241 kub. m**
 Užstatytas plotas: **934.00 kv. m**
 Atkūrimo sąnaudos (statybos vertė): **100270 Eur**
 Fizinio nusidėvėjimo procentas: **47 %**
 Atkuriamoji vertė: **53143 Eur**
 Vidutinė rinkos vertė: **15943 Eur**
 Vidutinės rinkos vertės nustatymo data: **2000-10-12**
 Kadastro duomenų nustatymo data: **1997-11-20**
- 2.39. **Pastatas - Daržovių saugykla**
 Aprašymas / pastabos: **Buvęs pažymėjimas plane 3F1/p**
 Unikalus daikto numeris: **1891-7000-9273**
 Daikto pagrindinė naudojimo paskirtis: **Pagalbinio ūkio**
 Pažymėjimas plane: **27F1/p**
 Būklė: **Fiziškai pažeistas**
 Statybos pabaigos metai: **1917**
 Baigtumo procentas: **87 %**
 Sienos: **Plytos**
 Aukštų skaičius: **1**
 Tūris: **773 kub. m**
 Užstatytas plotas: **309.00 kv. m**
 Atkūrimo sąnaudos (statybos vertė): **54556 Eur**
 Fizinio nusidėvėjimo procentas: **68 %**
 Atkuriamoji vertė: **17458 Eur**
 Vidutinė rinkos vertė: **5237 Eur**
 Vidutinės rinkos vertės nustatymo data: **2000-10-12**
 Kadastro duomenų nustatymo data: **1997-11-20**
- 2.40. **Pastatas - Vandens siurblinė**
 Aprašymas / pastabos: **Buvęs pažymėjimas plane 4H1/p**
 Unikalus daikto numeris: **1891-7000-9284**
 Daikto pagrindinė naudojimo paskirtis: **Pagalbinio ūkio**
 Pažymėjimas plane: **28H1/p**
 Statybos pabaigos metai: **1967**
 Baigtumo procentas: **100 %**

- Sienos: **Plytos**
 Aukštų skaičius: **1**
 Tūris: **143 kub. m**
 Užstatytas plotas: **56.00 kv. m**
 Atkūrimo sąnaudos (statybos vertė): **19585 Eur**
 Fizinio nusidėvėjimo procentas: **40 %**
 Atkuriamoji vertė: **11751 Eur**
 Vidutinė rinkos vertė: **3525 Eur**
 Vidutinės rinkos vertės nustatymo data: **2000-10-12**
 Kadastro duomenų nustatymo data: **1997-11-20**
- 2.41. **Pastatas - Dirbtuvės**
 Aprašymas / pastabos: **Buvęs pažymėjimas plane 6P1/p**
 Unikalus daikto numeris: **1891-7000-9308**
 Daikto pagrindinė naudojimo paskirtis: **Pagalbinio ūkio**
 Pažymėjimas plane: **30P1/p**
 Statybos pabaigos metai: **1986**
 Baigtumo procentas: **100 %**
 Sienos: **Plytos**
 Aukštų skaičius: **1**
 Tūris: **1651 kub. m**
 Užstatytas plotas: **642.00 kv. m**
 Atkūrimo sąnaudos (statybos vertė): **117245 Eur**
 Fizinio nusidėvėjimo procentas: **17 %**
 Atkuriamoji vertė: **97314 Eur**
 Vidutinė rinkos vertė: **29194 Eur**
 Vidutinės rinkos vertės nustatymo data: **2000-10-12**
 Kadastro duomenų nustatymo data: **1997-11-20**
- 2.42. **Kiti inžineriniai statiniai - Asfalto dangą**
 Aprašymas / pastabos: **(3b-19866 kv.m; 3b2-817 kv.m)**
 Unikalus daikto numeris: **4400-2001-0806**
 Daikto pagrindinė naudojimo paskirtis: **Kiti inžineriniai statiniai**
 Pažymėjimas plane: **3b**
 Statybos pradžios metai: **1965**
 Statybos pabaigos metai: **1977**
 Baigtumo procentas: **100 %**
 Atkūrimo sąnaudos (statybos vertė): **766914 Eur**
 Fizinio nusidėvėjimo procentas: **75 %**
 Atkuriamoji vertė: **191728 Eur**
 Vidutinė rinkos vertė: **191728 Eur**
 Vidutinės rinkos vertės nustatymo būdas: **Atkuriamoji vertė**
 Vidutinės rinkos vertės nustatymo data: **2010-11-12**
 Kadastro duomenų nustatymo data: **2009-11-11**
- 2.43. **Kiti inžineriniai statiniai - Lietuvos didžiojo kunigaikščio Vytenio paminklas**
 Aprašymas / pastabos: **(paminklo postamentas 3p1 - tūris 4 kub.m, aikštelė 3p2 - 22kv.m). X - 6045064; Y - 457445.**
 Unikalus daikto numeris: **4400-4451-9200**
 Daikto pagrindinė naudojimo paskirtis: **Kiti inžineriniai statiniai**
 Pažymėjimas plane: **3p**
 Statybos pradžios metai: **2008**
 Statybos pabaigos metai: **2008**
 Statinio kategorija: **I grupės nesudėtingas**
 Baigtumo procentas: **100 %**
 Atkūrimo sąnaudos (statybos vertė): **13200 Eur**
 Atkuriamoji vertė: **11300 Eur**
 Vidutinė rinkos vertė: **1000 Eur**
 Vidutinės rinkos vertės nustatymo būdas: **Atkuriamoji vertė**
 Vidutinės rinkos vertės nustatymo data: **2017-05-26**
 Kadastro duomenų nustatymo data: **2016-12-21**
- 2.44. **Kiti inžineriniai statiniai - Betoninė dangą**
 Aprašymas / pastabos: **(4b1-815 kv.m; 4b2-189 kv.m; 4b3-2659 kv.m; 4b4-723 kv.m; 4b5-712 kv.m;)**
 Unikalus daikto numeris: **4400-2001-0817**
 Daikto pagrindinė naudojimo paskirtis: **Kiti inžineriniai statiniai**
 Pažymėjimas plane: **4b**
 Statybos pradžios metai: **1969**
 Statybos pabaigos metai: **2006**
 Baigtumo procentas: **100 %**
 Atkūrimo sąnaudos (statybos vertė): **198679 Eur**
 Fizinio nusidėvėjimo procentas: **67 %**
 Atkuriamoji vertė: **69509 Eur**
 Vidutinė rinkos vertė: **69509 Eur**
 Vidutinės rinkos vertės nustatymo būdas: **Atkuriamoji vertė**
 Vidutinės rinkos vertės nustatymo data: **2010-11-12**
 Kadastro duomenų nustatymo data: **2009-11-11**
- 2.45. **Kiti inžineriniai statiniai - Techninio parko betoninė dangą**
 Aprašymas / pastabos: **(5b1-10382 kv.m;)**
 Unikalus daikto numeris: **4400-2001-0828**
 Daikto pagrindinė naudojimo paskirtis: **Kiti inžineriniai statiniai**
 Pažymėjimas plane: **5b**
 Statybos pradžios metai: **1969**
 Statybos pabaigos metai: **1969**
 Baigtumo procentas: **100 %**

- Atkūrimo sąnaudos (statybos vertė): **384905 Eur**
 Fizinio nusidėvėjimo procentas: **75 %**
 Atkuriamoji vertė: **96154 Eur**
 Vidutinė rinkos vertė: **96154 Eur**
 Vidutinės rinkos vertės nustatymo būdas: **Atkuriamoji vertė**
 Vidutinės rinkos vertės nustatymo data: **2010-11-12**
 Kadastro duomenų nustatymo data: **2009-11-11**
- 2.46. **Kiti inžineriniai statiniai - Techninio parko asfaltuota danga**
 Aprašymas / pastabos: **(6b1-8226 kv.m;)**
 Unikalus daikto numeris: **4400-2001-0860**
 Daikto pagrindinė naudojimo paskirtis: **Kiti inžineriniai statiniai**
 Pažymėjimas plane: **6b**
 Statybos pradžios metai: **1969**
 Statybos pabaigos metai: **1969**
 Baigtumo procentas: **100 %**
 Atkūrimo sąnaudos (statybos vertė): **304970 Eur**
 Fizinio nusidėvėjimo procentas: **75 %**
 Atkuriamoji vertė: **76170 Eur**
 Vidutinė rinkos vertė: **76170 Eur**
 Vidutinės rinkos vertės nustatymo būdas: **Atkuriamoji vertė**
 Vidutinės rinkos vertės nustatymo data: **2010-11-12**
 Kadastro duomenų nustatymo data: **2009-11-11**
- 2.47. **Kiti inžineriniai statiniai - Šaligatvio plytelių dangos**
 Aprašymas / pastabos: **(7b1-251 kv.m; 7b2-42 kv.m; 7b3-55 kv.m; 7b4-80 kv.m; 7b5-417 kv.m;)**
 Unikalus daikto numeris: **1891-7000-9551**
 Daikto pagrindinė naudojimo paskirtis: **Kiti inžineriniai statiniai**
 Pažymėjimas plane: **7b**
 Statybos pradžios metai: **1970**
 Statybos pabaigos metai: **2002**
 Baigtumo procentas: **100 %**
 Atkūrimo sąnaudos (statybos vertė): **27195 Eur**
 Fizinio nusidėvėjimo procentas: **54 %**
 Atkuriamoji vertė: **12396 Eur**
 Vidutinė rinkos vertė: **12396 Eur**
 Vidutinės rinkos vertės nustatymo būdas: **Atkuriamoji vertė**
 Vidutinės rinkos vertės nustatymo data: **2010-11-12**
 Kadastro duomenų nustatymo data: **2009-11-11**
- 2.48. **Kiti inžineriniai statiniai - Betoninių trinkelų danga**
 Aprašymas / pastabos: **(8b1-207 kv.m; 8b2-601 kv.m;)**
 Unikalus daikto numeris: **4400-2001-0639**
 Daikto pagrindinė naudojimo paskirtis: **Kiti inžineriniai statiniai**
 Pažymėjimas plane: **8b**
 Statybos pradžios metai: **2002**
 Statybos pabaigos metai: **2007**
 Baigtumo procentas: **100 %**
 Atkūrimo sąnaudos (statybos vertė): **34754 Eur**
 Fizinio nusidėvėjimo procentas: **21 %**
 Atkuriamoji vertė: **27398 Eur**
 Vidutinė rinkos vertė: **27398 Eur**
 Vidutinės rinkos vertės nustatymo būdas: **Atkuriamoji vertė**
 Vidutinės rinkos vertės nustatymo data: **2010-11-12**
 Kadastro duomenų nustatymo data: **2009-11-11**
- 2.49. **Kiti inžineriniai statiniai - Automobilių stovėjimo aikštelė**
 Aprašymas / pastabos: **(9b1-590 kv.m;)**
 Unikalus daikto numeris: **4400-2001-0650**
 Daikto pagrindinė naudojimo paskirtis: **Kiti inžineriniai statiniai**
 Pažymėjimas plane: **9b**
 Statybos pradžios metai: **1965**
 Statybos pabaigos metai: **1965**
 Baigtumo procentas: **100 %**
 Atkūrimo sąnaudos (statybos vertė): **21866 Eur**
 Fizinio nusidėvėjimo procentas: **75 %**
 Atkuriamoji vertė: **5474 Eur**
 Vidutinė rinkos vertė: **5474 Eur**
 Vidutinės rinkos vertės nustatymo būdas: **Atkuriamoji vertė**
 Vidutinės rinkos vertės nustatymo data: **2010-11-12**
 Kadastro duomenų nustatymo data: **2009-11-11**
- 2.50. **Kiti inžineriniai statiniai - Automobilių stovėjimo aikštelė**
 Aprašymas / pastabos: **(10b1-750 kv.m;)**
 Unikalus daikto numeris: **4400-2001-0693**
 Daikto pagrindinė naudojimo paskirtis: **Kiti inžineriniai statiniai**
 Pažymėjimas plane: **10b**
 Statybos pradžios metai: **1969**
 Statybos pabaigos metai: **1969**
 Baigtumo procentas: **100 %**
 Atkūrimo sąnaudos (statybos vertė): **27804 Eur**
 Fizinio nusidėvėjimo procentas: **75 %**
 Atkuriamoji vertė: **6951 Eur**
 Vidutinė rinkos vertė: **6951 Eur**
 Vidutinės rinkos vertės nustatymo būdas: **Atkuriamoji vertė**
 Vidutinės rinkos vertės nustatymo data: **2010-11-12**

Kadastro duomenų nustatymo data: **2009-11-11**

2.51.

Kiti inžineriniai statiniai - Automobilių stovėjimo aikštelė

Aprašymas / pastabos: **(11b1-390 kv.m;)**

Unikalus daikto numeris: **4400-2001-0728**

Daikto pagrindinė naudojimo paskirtis: **Kiti inžineriniai statiniai**

Pažymėjimas plane: **11b**

Statybos pradžios metai: **1974**

Statybos pabaigos metai: **1974**

Baigtumo procentas: **100 %**

Atkūrimo sąnaudos (statybos vertė): **14452 Eur**

Fizinio nusidėvėjimo procentas: **75 %**

Atkuriamoji vertė: **3620 Eur**

Vidutinė rinkos vertė: **3620 Eur**

Vidutinės rinkos vertės nustatymo būdas: **Atkuriamoji vertė**

Vidutinės rinkos vertės nustatymo data: **2010-11-12**

Kadastro duomenų nustatymo data: **2009-11-11**

2.52.

Kiti inžineriniai statiniai - Automobilių stovėjimo aikštelė

Aprašymas / pastabos: **(12b1-1594 kv.m;)**

Unikalus daikto numeris: **4400-2001-0739**

Daikto pagrindinė naudojimo paskirtis: **Kiti inžineriniai statiniai**

Pažymėjimas plane: **12b**

Statybos pradžios metai: **1977**

Statybos pabaigos metai: **1977**

Baigtumo procentas: **100 %**

Atkūrimo sąnaudos (statybos vertė): **59082 Eur**

Fizinio nusidėvėjimo procentas: **75 %**

Atkuriamoji vertė: **14771 Eur**

Vidutinė rinkos vertė: **14771 Eur**

Vidutinės rinkos vertės nustatymo būdas: **Atkuriamoji vertė**

Vidutinės rinkos vertės nustatymo data: **2010-11-12**

Kadastro duomenų nustatymo data: **2009-11-11**

2.53.

Kiti inžineriniai statiniai - Automobilių stovėjimo aikštelė

Aprašymas / pastabos: **(13b1-712 kv.m;)**

Unikalus daikto numeris: **4400-2001-0748**

Daikto pagrindinė naudojimo paskirtis: **Kiti inžineriniai statiniai**

Pažymėjimas plane: **13b**

Statybos pradžios metai: **2003**

Statybos pabaigos metai: **2003**

Baigtumo procentas: **100 %**

Atkūrimo sąnaudos (statybos vertė): **12570 Eur**

Fizinio nusidėvėjimo procentas: **70 %**

Atkuriamoji vertė: **3765 Eur**

Vidutinė rinkos vertė: **3765 Eur**

Vidutinės rinkos vertės nustatymo būdas: **Atkuriamoji vertė**

Vidutinės rinkos vertės nustatymo data: **2010-11-12**

Kadastro duomenų nustatymo data: **2009-11-11**

2.54.

Kiti inžineriniai statiniai - Aikštelė

Aprašymas / pastabos: **(14b1-3362 kv.m;)**

Unikalus daikto numeris: **4400-2001-0760**

Daikto pagrindinė naudojimo paskirtis: **Kiti inžineriniai statiniai**

Pažymėjimas plane: **14b**

Statybos pradžios metai: **1969**

Statybos pabaigos metai: **1969**

Baigtumo procentas: **100 %**

Atkūrimo sąnaudos (statybos vertė): **124537 Eur**

Fizinio nusidėvėjimo procentas: **75 %**

Atkuriamoji vertė: **31279 Eur**

Vidutinė rinkos vertė: **31279 Eur**

Vidutinės rinkos vertės nustatymo būdas: **Atkuriamoji vertė**

Vidutinės rinkos vertės nustatymo data: **2010-11-12**

Kadastro duomenų nustatymo data: **2009-11-11**

2.55.

Kiti inžineriniai statiniai - Rikiuotės aikštelė

Aprašymas / pastabos: **(15b1-6271 kv.m;)**

Unikalus daikto numeris: **4400-2001-0782**

Daikto pagrindinė naudojimo paskirtis: **Kiti inžineriniai statiniai**

Pažymėjimas plane: **15b**

Statybos pradžios metai: **1965**

Statybos pabaigos metai: **1965**

Baigtumo procentas: **100 %**

Atkūrimo sąnaudos (statybos vertė): **232565 Eur**

Fizinio nusidėvėjimo procentas: **75 %**

Atkuriamoji vertė: **58214 Eur**

Vidutinė rinkos vertė: **58214 Eur**

Vidutinės rinkos vertės nustatymo būdas: **Atkuriamoji vertė**

Vidutinės rinkos vertės nustatymo data: **2010-11-12**

Kadastro duomenų nustatymo data: **2009-11-11**

2.56.

Kiti inžineriniai statiniai - Stadionas

Aprašymas / pastabos: **(plotas - 15024 kv.m)**

Unikalus daikto numeris: **4400-2001-0871**

Daikto pagrindinė naudojimo paskirtis: **Kiti inžineriniai statiniai**

- Statybos pradžios metai: **1970**
 Statybos pabaigos metai: **1998**
 Baigtumo procentas: **100 %**
 Atkūrimo sąnaudos (statybos vertė): **222139 Eur**
 Fizinio nusidėvėjimo procentas: **75 %**
 Atkuriamoji vertė: **55317 Eur**
 Vidutinė rinkos vertė: **55317 Eur**
 Vidutinės rinkos vertės nustatymo būdas: **Atkuriamoji vertė**
 Vidutinės rinkos vertės nustatymo data: **2010-11-12**
 Kadastro duomenų nustatymo data: **2009-11-11**
- 2.57. **Kiti inžineriniai statiniai - Laiptai**
 Aprašymas / pastabos: **(ilgis-14 m)**
 Unikalus daikto numeris: **4400-2001-0882**
 Daikto pagrindinė naudojimo paskirtis: **Kiti inžineriniai statiniai**
 Statybos pradžios metai: **2006**
 Statybos pabaigos metai: **2006**
 Baigtumo procentas: **100 %**
 Atkūrimo sąnaudos (statybos vertė): **5966 Eur**
 Fizinio nusidėvėjimo procentas: **20 %**
 Atkuriamoji vertė: **4779 Eur**
 Vidutinė rinkos vertė: **4779 Eur**
 Vidutinės rinkos vertės nustatymo būdas: **Atkuriamoji vertė**
 Vidutinės rinkos vertės nustatymo data: **2010-11-12**
 Kadastro duomenų nustatymo data: **2009-11-11**
- 2.58. **Kiti inžineriniai statiniai - Sienelė su bataliono šūkiu**
 Unikalus daikto numeris: **4400-2001-0906**
 Daikto pagrindinė naudojimo paskirtis: **Kiti inžineriniai statiniai**
 Statybos pradžios metai: **2006**
 Statybos pabaigos metai: **2007**
 Baigtumo procentas: **100 %**
 Atkūrimo sąnaudos (statybos vertė): **8167 Eur**
 Atkuriamoji vertė: **5850 Eur**
 Vidutinė rinkos vertė: **5850 Eur**
 Vidutinės rinkos vertės nustatymo būdas: **Atkuriamoji vertė**
 Vidutinės rinkos vertės nustatymo data: **2010-11-12**
 Kadastro duomenų nustatymo data: **2009-11-11**
- 2.59. **Kiti inžineriniai statiniai - Bataliono simbolis su vilku**
 Unikalus daikto numeris: **4400-2001-0940**
 Daikto pagrindinė naudojimo paskirtis: **Kiti inžineriniai statiniai**
 Statybos pradžios metai: **2001**
 Statybos pabaigos metai: **2001**
 Baigtumo procentas: **100 %**
 Atkūrimo sąnaudos (statybos vertė): **8660 Eur**
 Fizinio nusidėvėjimo procentas: **12 %**
 Atkuriamoji vertė: **7617 Eur**
 Vidutinė rinkos vertė: **7617 Eur**
 Vidutinės rinkos vertės nustatymo būdas: **Atkuriamoji vertė**
 Vidutinės rinkos vertės nustatymo data: **2010-11-12**
 Kadastro duomenų nustatymo data: **2009-11-11**
- 2.60. **Kiti inžineriniai statiniai - Kiemo statiniai**
 Aprašymas / pastabos: **(tvora)**
 Unikalus daikto numeris: **4400-1661-6923**
 Daikto pagrindinė naudojimo paskirtis: **Kiti inžineriniai statiniai (kiemo įrenginiai)**
 Statusas: **Formuojamas**
 Statybos pradžios metai: **2008**
 Statybos pabaigos metai: **2008**
 Baigtumo procentas: **100 %**
 Kadastro duomenų nustatymo data: **2008-09-18**
- 2.61. **Kiti inžineriniai statiniai - Kiemo statiniai**
 Aprašymas / pastabos: **(tvora,pakeliamas užtvaras(3 vnt.),sukutis)**
 Unikalus daikto numeris: **4400-1760-8516**
 Daikto pagrindinė naudojimo paskirtis: **Kiti inžineriniai statiniai (kiemo įrenginiai)**
 Statusas: **Formuojamas**
 Statybos pradžios metai: **2008**
 Statybos pabaigos metai: **2008**
 Kadastro duomenų nustatymo data: **2008-11-21**
- 2.62. **Šilumos tinklai - Šilumos trasa**
 Aprašymas / pastabos: **(statinio kategorija: Neypatingas)**
 Unikalus daikto numeris: **4400-2367-4828**
 Daikto pagrindinė naudojimo paskirtis: **Šilumos tinklų**
 Pažymėjimas plane: **t1**
 Statybos pabaigos metai: **1998**
 Baigtumo procentas: **100 %**
 Ilgis: **1120.05 m**
 Medžiaga: **Plienas**
 Šilumos tiekimo linijos reikšmė: **Skirstomoji (kvartinė)**
 Atkūrimo sąnaudos (statybos vertė): **121061 Eur**
 Atkuriamoji vertė: **60241 Eur**
 Vidutinė rinkos vertė: **60241 Eur**
 Vidutinės rinkos vertės nustatymo būdas: **Atkuriamoji vertė**

Vidutinės rinkos vertės nustatymo data: **2013-06-25**
Kadastro duomenų nustatymo data: **2012-05-22**

- 2.63. **Šilumos tinklai - Šilumos trasa**
Aprašymas / pastabos: **(statinio kategorija: Neypatingas)**
Unikalus daikto numeris: **4400-2367-4817**
Daikto pagrindinė naudojimo paskirtis: **Šilumos tinklų**
Pažymėjimas plane: **t8**
Statybos pabaigos metai: **1998**
Baigtumo procentas: **100 %**
Ilgis: **218.51 m**
Medžiaga: **Plienas**
Šilumos tiekimo linijos reikšmė: **Skirstomoji (kvartinė)**
Atkūrimo sąnaudos (statybos vertė): **34754 Eur**
Atkuriamoji vertė: **17146 Eur**
Vidutinė rinkos vertė: **17146 Eur**
Vidutinės rinkos vertės nustatymo būdas: **Atkuriamoji vertė**
Vidutinės rinkos vertės nustatymo data: **2013-06-25**
Kadastro duomenų nustatymo data: **2012-05-22**

- 2.64. Priklausinys: **Kiti inžineriniai statiniai - Kiemo statiniai**
Priklausanti dalis: **1/1 priklauso pastatui Nr. 1891-7000-9119, aprašytam p. 2.33.**
Aprašymas / pastabos: **(kuro cisternos - 2 vnt., tepalų surinkėjas, kiemo aikštelė)**
Unikalus daikto numeris: **1891-7000-9484**
Daikto pagrindinė naudojimo paskirtis: **Kiti inžineriniai statiniai**
Statybos pabaigos metai: **1986**
Baigtumo procentas: **100 %**
Atkūrimo sąnaudos (statybos vertė): **27889 Eur**
Atkuriamoji vertė: **15794 Eur**
Vidutinė rinkos vertė: **4738 Eur**
Vidutinės rinkos vertės nustatymo data: **2000-10-16**
Kadastro duomenų nustatymo data: **2000-10-16**

- 2.65. Priklausinys: **Kiti inžineriniai statiniai - Kiemo statiniai**
Priklausanti dalis: **1/1 priklauso pastatui Nr. 1891-7000-9173, aprašytam p. 2.11.**
Aprašymas / pastabos: **(kiemo aikštelė, tvora)**
Unikalus daikto numeris: **1891-7000-9495**
Daikto pagrindinė naudojimo paskirtis: **Kiti inžineriniai statiniai**
Statybos pabaigos metai: **1980**
Baigtumo procentas: **100 %**
Atkūrimo sąnaudos (statybos vertė): **99645 Eur**
Atkuriamoji vertė: **39858 Eur**
Vidutinė rinkos vertė: **11957 Eur**
Vidutinės rinkos vertės nustatymo data: **2000-10-16**
Kadastro duomenų nustatymo data: **2000-10-16**

- 2.66. Priklausinys: **Kiti inžineriniai statiniai - Kiemo statiniai**
Priklausanti dalis: **1/1 priklauso pastatui Nr. 1891-7000-9373, aprašytam p. 2.22.**
Aprašymas / pastabos: **(tvora)**
Unikalus daikto numeris: **1891-7000-9508**
Daikto pagrindinė naudojimo paskirtis: **Kiti inžineriniai statiniai**
Statybos pabaigos metai: **1974**
Baigtumo procentas: **100 %**
Atkūrimo sąnaudos (statybos vertė): **3991 Eur**
Fizinio nusidėvėjimo procentas: **70 %**
Atkuriamoji vertė: **1197 Eur**
Vidutinė rinkos vertė: **359 Eur**
Vidutinės rinkos vertės nustatymo data: **2000-10-12**
Kadastro duomenų nustatymo data: **1997-12-11**

3. Daikto priklausiniai iš kito registro: įrašų nėra

4. Nuosavybė:

- 4.1. **Nuosavybės teisė**
Savininkas: **LIETUVOS RESPUBLIKA, a.k. 111105555**
Daiktas: **kiti statiniai Nr. 4400-4451-9200, aprašyti p. 2.43.**
Įregistravimo pagrindas: **2017-06-06 Paramos sutartis Nr. 2573**
Įrašas galioja: **Nuo 2017-06-19**
- 4.2. **Nuosavybės teisė**
Savininkas: **LIETUVOS RESPUBLIKA, a.k. 111105555**
Daiktas: **šilumos tinklai Nr. 4400-2367-4817, aprašyti p. 2.63.**
šilumos tinklai Nr. 4400-2367-4828, aprašyti p. 2.62.
Įregistravimo pagrindas: **1998-12-21 Statinio priėmimo naudoti aktas**
Įrašas galioja: **Nuo 2013-06-25**
- 4.3. **Nuosavybės teisė**
Savininkas: **LIETUVOS RESPUBLIKA, a.k. 111105555**
Daiktas: **kiti statiniai Nr. 4400-2001-0639, aprašyti p. 2.48.**
kiti statiniai Nr. 4400-2001-0748, aprašyti p. 2.53.
kiti statiniai Nr. 4400-2001-0882, aprašyti p. 2.57.
kiti statiniai Nr. 4400-2001-0906, aprašyti p. 2.58.
Įregistravimo pagrindas: **2010-11-11 Deklaracija apie statybos užbaigimą Nr. 1D-19634**
Įrašas galioja: **Nuo 2010-11-24**
- 4.4. **Nuosavybės teisė**

- Savininkas: LIETUVOS RESPUBLIKA, a.k. 111105555
 Daiktas: kiti statiniai Nr. 1891-7000-9551, aprašyti p. 2.47.
 kiti statiniai Nr. 4400-2001-0817, aprašyti p. 2.44.
 kiti statiniai Nr. 4400-2001-0871, aprašyti p. 2.56.
 Įregistravimo pagrindas: 1992-12-10 Priėmimo - perdavimo aktas Nr. 73
 2010-11-11 Deklaracija apie statybos užbaigimą Nr. 1D-19634
 Įrašas galioja: Nuo 2010-11-24
- 4.5. Nuosavybės teisė
 Savininkas: LIETUVOS RESPUBLIKA, a.k. 111105555
 Daiktas: kiti statiniai Nr. 4400-2001-0650, aprašyti p. 2.49.
 kiti statiniai Nr. 4400-2001-0693, aprašyti p. 2.50.
 kiti statiniai Nr. 4400-2001-0728, aprašyti p. 2.51.
 kiti statiniai Nr. 4400-2001-0739, aprašyti p. 2.52.
 kiti statiniai Nr. 4400-2001-0760, aprašyti p. 2.54.
 kiti statiniai Nr. 4400-2001-0782, aprašyti p. 2.55.
 kiti statiniai Nr. 4400-2001-0806, aprašyti p. 2.42.
 kiti statiniai Nr. 4400-2001-0828, aprašyti p. 2.45.
 kiti statiniai Nr. 4400-2001-0860, aprašyti p. 2.46.
 Įregistravimo pagrindas: 1992-12-10 Priėmimo - perdavimo aktas Nr. 73
 Įrašas galioja: Nuo 2010-11-24
- 4.6. Nuosavybės teisė
 Savininkas: LIETUVOS RESPUBLIKA, a.k. 111105555
 Daiktas: pastatas Nr. 1897-6001-1010, aprašytas p. 2.31.
 Įregistravimo pagrindas: 2000-11-03 Priėmimo - perdavimo aktas Nr. 5
 Įrašas galioja: Nuo 2000-12-05
- 4.7. Nuosavybės teisė
 Savininkas: LIETUVOS RESPUBLIKA, a.k. 111105555
 Daiktas: pastatas Nr. 1895-6000-6015, aprašytas p. 2.28.
 Įregistravimo pagrindas: 2000-11-03 Priėmimo - perdavimo aktas Nr. 7
 Įrašas galioja: Nuo 2000-12-01
- 4.8. Nuosavybės teisė
 Savininkas: LIETUVOS RESPUBLIKA, a.k. 111105555
 Daiktas: pastatas Nr. 1897-8000-1012, aprašytas p. 2.29.
 Įregistravimo pagrindas: 2000-11-03 Priėmimo - perdavimo aktas Nr. 6
 Įrašas galioja: Nuo 2000-12-01
- 4.9. Nuosavybės teisė
 Savininkas: LIETUVOS RESPUBLIKA, a.k. 111105555
 Daiktas: pastatas Nr. 1897-6001-2019, aprašytas p. 2.30.
 Įregistravimo pagrindas: 2000-11-03 Priėmimo - perdavimo aktas Nr. 8
 Įrašas galioja: Nuo 2000-12-01
- 4.10. Nuosavybės teisė
 Savininkas: LIETUVOS RESPUBLIKA, a.k. 111105555
 Daiktas: pastatas Nr. 1891-7000-9384, aprašytas p. 2.23.
 Įregistravimo pagrindas: 2000-09-28 Priėmimo - perdavimo aktas Nr. 15
 Įrašas galioja: Nuo 2000-11-09
- 4.11. Nuosavybės teisė
 Savininkas: LIETUVOS RESPUBLIKA, a.k. 111105555
 Daiktas: pastatas Nr. 1891-7000-9062, aprašytas p. 2.6.
 Įregistravimo pagrindas: 2000-09-28 Priėmimo - perdavimo aktas Nr. 24
 Įrašas galioja: Nuo 2000-10-19
- 4.12. Nuosavybės teisė
 Savininkas: LIETUVOS RESPUBLIKA, a.k. 111105555
 Daiktas: pastatas Nr. 1891-7000-9232, aprašytas p. 2.17.
 Įregistravimo pagrindas: 2000-09-28 Priėmimo - perdavimo aktas Nr. 34
 Įrašas galioja: Nuo 2000-10-19
- 4.13. Nuosavybės teisė
 Savininkas: LIETUVOS RESPUBLIKA, a.k. 111105555
 Daiktas: pastatas Nr. 1891-7000-9273, aprašytas p. 2.39.
 Įregistravimo pagrindas: 2000-09-28 Priėmimo - perdavimo aktas Nr. 6
 Įrašas galioja: Nuo 2000-10-19
- 4.14. Nuosavybės teisė
 Savininkas: LIETUVOS RESPUBLIKA, a.k. 111105555
 Daiktas: pastatas Nr. 1891-7000-9240, aprašytas p. 2.18.
 Įregistravimo pagrindas: 2000-09-28 Priėmimo - perdavimo aktas Nr. 7
 Įrašas galioja: Nuo 2000-10-19
- 4.15. Nuosavybės teisė
 Savininkas: LIETUVOS RESPUBLIKA, a.k. 111105555
 Daiktas: pastatas Nr. 1891-7000-9084, aprašytas p. 2.8.
 Įregistravimo pagrindas: 2000-09-28 Priėmimo - perdavimo aktas Nr. 25
 Įrašas galioja: Nuo 2000-10-19
- 4.16. Nuosavybės teisė
 Savininkas: LIETUVOS RESPUBLIKA, a.k. 111105555
 Daiktas: pastatas Nr. 1891-7000-9040, aprašytas p. 2.4.
 Įregistravimo pagrindas: 2000-09-28 Priėmimo - perdavimo aktas Nr. 26
 Įrašas galioja: Nuo 2000-10-19
- 4.17. Nuosavybės teisė

- Savininkas: LIETUVOS RESPUBLIKA, a.k. 111105555
Daiktas: **pastatas Nr. 1891-7000-9173, aprašytas p. 2.11.**
kiti statiniai Nr. 1891-7000-9495, aprašyti p. 2.65.
[registravimo pagrindas: 2000-09-28 Priėmimo - perdavimo aktas Nr. 28
[rašas galioja: Nuo 2000-10-19
- 4.18. Nuosavybės teisė
Savininkas: LIETUVOS RESPUBLIKA, a.k. 111105555
Daiktas: **pastatas Nr. 1891-7000-9184, aprašytas p. 2.12.**
[registravimo pagrindas: 2000-09-28 Priėmimo - perdavimo aktas Nr. 29
[rašas galioja: Nuo 2000-10-19
- 4.19. Nuosavybės teisė
Savininkas: LIETUVOS RESPUBLIKA, a.k. 111105555
Daiktas: **pastatas Nr. 1891-7000-9262, aprašytas p. 2.38.**
[registravimo pagrindas: 2000-09-28 Priėmimo - perdavimo aktas Nr. 2
[rašas galioja: Nuo 2000-10-19
- 4.20. Nuosavybės teisė
Savininkas: LIETUVOS RESPUBLIKA, a.k. 111105555
Daiktas: **pastatas Nr. 1891-7000-9284, aprašytas p. 2.40.**
[registravimo pagrindas: 2000-09-28 Priėmimo - perdavimo aktas Nr. 4
[rašas galioja: Nuo 2000-10-19
- 4.21. Nuosavybės teisė
Savininkas: LIETUVOS RESPUBLIKA, a.k. 111105555
Daiktas: **pastatas Nr. 1891-7000-9373, aprašytas p. 2.22.**
kiti statiniai Nr. 1891-7000-9508, aprašyti p. 2.66.
[registravimo pagrindas: 2000-09-28 Priėmimo - perdavimo aktas Nr. 16
[rašas galioja: Nuo 2000-10-19
- 4.22. Nuosavybės teisė
Savininkas: LIETUVOS RESPUBLIKA, a.k. 111105555
Daiktas: **pastatas Nr. 1891-7000-9395, aprašytas p. 2.24.**
[registravimo pagrindas: 2000-09-28 Priėmimo - perdavimo aktas Nr. 17
[rašas galioja: Nuo 2000-10-19
- 4.23. Nuosavybės teisė
Savininkas: LIETUVOS RESPUBLIKA, a.k. 111105555
Daiktas: **pastatas Nr. 1891-7000-9108, aprašytas p. 2.10.**
[registravimo pagrindas: 2000-09-28 Priėmimo - perdavimo aktas Nr. 18
[rašas galioja: Nuo 2000-10-19
- 4.24. Nuosavybės teisė
Savininkas: LIETUVOS RESPUBLIKA, a.k. 111105555
Daiktas: **pastatas Nr. 1891-7000-9051, aprašytas p. 2.5.**
[registravimo pagrindas: 2000-09-28 Priėmimo - perdavimo aktas Nr. 19
[rašas galioja: Nuo 2000-10-19
- 4.25. Nuosavybės teisė
Savininkas: LIETUVOS RESPUBLIKA, a.k. 111105555
Daiktas: **pastatas Nr. 1891-7000-9095, aprašytas p. 2.9.**
[registravimo pagrindas: 2000-09-28 Priėmimo - perdavimo aktas Nr. 20
[rašas galioja: Nuo 2000-10-19
- 4.26. Nuosavybės teisė
Savininkas: LIETUVOS RESPUBLIKA, a.k. 111105555
Daiktas: **pastatas Nr. 1891-7000-9073, aprašytas p. 2.7.**
[registravimo pagrindas: 2000-09-28 Priėmimo - perdavimo aktas Nr. 21
[rašas galioja: Nuo 2000-10-19
- 4.27. Nuosavybės teisė
Savininkas: LIETUVOS RESPUBLIKA, a.k. 111105555
Daiktas: **pastatas Nr. 1891-7000-9119, aprašytas p. 2.33.**
pastatas Nr. 1891-7000-9128, aprašytas p. 2.34.
pastatas Nr. 1891-7000-9130, aprašytas p. 2.35.
pastatas Nr. 1891-7000-9140, aprašytas p. 2.36.
kiti statiniai Nr. 1891-7000-9484, aprašyti p. 2.64.
[registravimo pagrindas: 2000-09-28 Priėmimo - perdavimo aktas Nr. 22
[rašas galioja: Nuo 2000-10-19
- 4.28. Nuosavybės teisė
Savininkas: LIETUVOS RESPUBLIKA, a.k. 111105555
Daiktas: **pastatas Nr. 1891-7000-9151, aprašytas p. 2.37.**
[registravimo pagrindas: 2000-09-28 Priėmimo - perdavimo aktas Nr. 23
[rašas galioja: Nuo 2000-10-19
- 4.29. Nuosavybės teisė
Savininkas: LIETUVOS RESPUBLIKA, a.k. 111105555
Daiktas: **pastatas Nr. 1891-7000-9251, aprašytas p. 2.19.**
pastatas Nr. 1891-7000-9308, aprašytas p. 2.41.
[registravimo pagrindas: 2000-09-28 Priėmimo - perdavimo aktas Nr. 3
[rašas galioja: Nuo 2000-10-19
- 4.30. Nuosavybės teisė
Savininkas: LIETUVOS RESPUBLIKA, a.k. 111105555
Daiktas: **pastatas Nr. 1891-7000-9220, aprašytas p. 2.16.**
[registravimo pagrindas: 2000-09-28 Priėmimo - perdavimo aktas Nr. 33
[rašas galioja: Nuo 2000-10-19

- 4.31. **Nuosavybės teisė**
Savininkas: LIETUVOS RESPUBLIKA, a.k. 111105555
Daiktas: pastatas Nr. 1891-7000-9208, aprašytas p. 2.14.
Įregistravimo pagrindas: 2000-09-28 Priėmimo - perdavimo aktas Nr. 31
Įrašas galioja: Nuo 2000-10-19
- 4.32. **Nuosavybės teisė**
Savininkas: LIETUVOS RESPUBLIKA, a.k. 111105555
Daiktas: pastatas Nr. 1891-7000-9219, aprašytas p. 2.15.
Įregistravimo pagrindas: 2000-09-28 Priėmimo - perdavimo aktas Nr. 32
Įrašas galioja: Nuo 2000-10-19
- 4.33. **Nuosavybės teisė**
Savininkas: LIETUVOS RESPUBLIKA, a.k. 111105555
Daiktas: pastatas Nr. 1891-7000-9195, aprašytas p. 2.13.
Įregistravimo pagrindas: 2000-09-28 Priėmimo - perdavimo aktas Nr. 30
Įrašas galioja: Nuo 2000-10-19
- 4.34. **Nuosavybės teisė**
Savininkas: LIETUVOS RESPUBLIKA, a.k. 111105555
Daiktas: pastatas Nr. 1891-7000-9320, aprašytas p. 2.21.
Įregistravimo pagrindas: 2000-09-28 Priėmimo - perdavimo aktas Nr. 14
Įrašas galioja: Nuo 2000-10-18
- 4.35. **Nuosavybės teisė**
Savininkas: LIETUVOS RESPUBLIKA, a.k. 111105555
Daiktas: pastatas Nr. 1891-7000-9030, aprašytas p. 2.3.
Įregistravimo pagrindas: 2000-09-28 Priėmimo - perdavimo aktas Nr. 8
Įrašas galioja: Nuo 2000-10-18
- 4.36. **Nuosavybės teisė**
Savininkas: LIETUVOS RESPUBLIKA, a.k. 111105555
Daiktas: pastatas Nr. 1891-7000-9026, aprašytas p. 2.2.
Įregistravimo pagrindas: 2000-09-28 Priėmimo - perdavimo aktas Nr. 9
Įrašas galioja: Nuo 2000-10-18
- 4.37. **Nuosavybės teisė**
Savininkas: LIETUVOS RESPUBLIKA, a.k. 111105555
Daiktas: pastatas Nr. 1891-7000-9319, aprašytas p. 2.20.
Įregistravimo pagrindas: 2000-09-28 Priėmimo - perdavimo aktas Nr. 1
Įrašas galioja: Nuo 2000-10-18
- 4.38. **Nuosavybės teisė**
Savininkas: LIETUVOS RESPUBLIKA, a.k. 111105555
Daiktas: pastatas Nr. 1891-7000-9408, aprašytas p. 2.25.
Įregistravimo pagrindas: 2000-09-28 Priėmimo - perdavimo aktas Nr. 27
Įrašas galioja: Nuo 2000-10-18
- 4.39. **Nuosavybės teisė**
Savininkas: LIETUVOS RESPUBLIKA, a.k. 111105555
Daiktas: pastatas Nr. 1891-7000-9462, aprašytas p. 2.27.
Įregistravimo pagrindas: 2000-09-28 Priėmimo - perdavimo aktas Nr. 13
Įrašas galioja: Nuo 2000-10-18
- 4.40. **Nuosavybės teisė**
Savininkas: LIETUVOS RESPUBLIKA, a.k. 111105555
Daiktas: pastatas Nr. 1891-7000-9422, aprašytas p. 2.26.
Įregistravimo pagrindas: 2000-09-28 Priėmimo - perdavimo aktas Nr. 11
Įrašas galioja: Nuo 2000-10-18
- 4.41. **Nuosavybės teisė**
Savininkas: LIETUVOS RESPUBLIKA, a.k. 111105555
Daiktas: pastatas Nr. 1891-7000-9019, aprašytas p. 2.1.
Įregistravimo pagrindas: 2000-09-28 Priėmimo - perdavimo aktas Nr. 10
Įrašas galioja: Nuo 2000-10-18
- 4.42. **Nuosavybės teisė**
Savininkas: LIETUVOS RESPUBLIKA, a.k. 111105555
Daiktas: pastatas Nr. 1891-7000-9419, aprašytas p. 2.32.
Įregistravimo pagrindas: 1997-12-30 Savivaldybės mero potvarkis Nr. 588
Įrašas galioja: Nuo 1998-03-16

5. Valstybės ir savivaldybių žemės patikėjimo teisė: įrašų nėra

6. Kitos daiktinės teisės :

- 6.1. **Turto patikėjimo teisė**
Patikėtinis: Lietuvos kariuomenė, a.k. 188732677
Daiktas: kiti statiniai Nr. 4400-4451-9200, aprašyti p. 2.43.
Įregistravimo pagrindas: 2017-06-06 Paramos sutartis Nr. 2573
Įrašas galioja: Nuo 2017-06-19
- 6.2. **Turto patikėjimo teisė**
Patikėtinis: Lietuvos kariuomenė, a.k. 188732677
Daiktas: šilumos tinklai Nr. 4400-2367-4817, aprašyti p. 2.63.
šilumos tinklai Nr. 4400-2367-4828, aprašyti p. 2.62.
Įregistravimo pagrindas: 1998-12-21 Statinio priėmimo naudoti aktas
Įrašas galioja: Nuo 2013-06-25
- 6.3. **Turto patikėjimo teisė**

- Patikėtinis: Lietuvos kariuomenė, a.k. 188732677
 Daiktas: kiti statiniai Nr. 4400-2001-0639, aprašyti p. 2.48.
 kiti statiniai Nr. 4400-2001-0748, aprašyti p. 2.53.
 kiti statiniai Nr. 4400-2001-0882, aprašyti p. 2.57.
 kiti statiniai Nr. 4400-2001-0906, aprašyti p. 2.58.
 Įregistravimo pagrindas: 2010-11-11 Deklaracija apie statybos užbaigimą Nr. 1D-19634
 Įrašas galioja: Nuo 2010-11-24
- 6.4. Turto patikėjimo teisė
 Patikėtinis: Lietuvos kariuomenė, a.k. 188732677
 Daiktas: kiti statiniai Nr. 1891-7000-9551, aprašyti p. 2.47.
 kiti statiniai Nr. 4400-2001-0817, aprašyti p. 2.44.
 kiti statiniai Nr. 4400-2001-0871, aprašyti p. 2.56.
 Įregistravimo pagrindas: 1992-12-10 Priėmimo - perdavimo aktas Nr. 73
 2010-11-11 Deklaracija apie statybos užbaigimą Nr. 1D-19634
 Įrašas galioja: Nuo 2010-11-24
- 6.5. Turto patikėjimo teisė
 Patikėtinis: Lietuvos kariuomenė, a.k. 188732677
 Daiktas: kiti statiniai Nr. 4400-2001-0650, aprašyti p. 2.49.
 kiti statiniai Nr. 4400-2001-0693, aprašyti p. 2.50.
 kiti statiniai Nr. 4400-2001-0728, aprašyti p. 2.51.
 kiti statiniai Nr. 4400-2001-0739, aprašyti p. 2.52.
 kiti statiniai Nr. 4400-2001-0760, aprašyti p. 2.54.
 kiti statiniai Nr. 4400-2001-0782, aprašyti p. 2.55.
 kiti statiniai Nr. 4400-2001-0806, aprašyti p. 2.42.
 kiti statiniai Nr. 4400-2001-0828, aprašyti p. 2.45.
 kiti statiniai Nr. 4400-2001-0860, aprašyti p. 2.46.
 Įregistravimo pagrindas: 1992-12-10 Priėmimo - perdavimo aktas Nr. 73
 Įrašas galioja: Nuo 2010-11-24
- 6.6. Turto patikėjimo teisė
 Patikėtinis: Lietuvos kariuomenė, a.k. 188732677
 Daiktas: pastatas Nr. 1891-7000-9419, aprašytas p. 2.32.
 Įregistravimo pagrindas: 1997-12-30 Savivaldybės mero potvarkis Nr. 588
 Įrašas galioja: Nuo 2007-11-10
- 6.7. Turto patikėjimo teisė
 Patikėtinis: Lietuvos kariuomenė, a.k. 188732677
 Daiktas: pastatas Nr. 1897-6001-1010, aprašytas p. 2.31.
 Įregistravimo pagrindas: 2000-11-03 Priėmimo - perdavimo aktas Nr. 5
 Įrašas galioja: Nuo 2000-12-05
- 6.8. Turto patikėjimo teisė
 Patikėtinis: Lietuvos kariuomenė, a.k. 188732677
 Daiktas: pastatas Nr. 1895-6000-6015, aprašytas p. 2.28.
 Įregistravimo pagrindas: 2000-11-03 Priėmimo - perdavimo aktas Nr. 7
 Įrašas galioja: Nuo 2000-12-01
- 6.9. Turto patikėjimo teisė
 Patikėtinis: Lietuvos kariuomenė, a.k. 188732677
 Daiktas: pastatas Nr. 1897-8000-1012, aprašytas p. 2.29.
 Įregistravimo pagrindas: 2000-11-03 Priėmimo - perdavimo aktas Nr. 6
 Įrašas galioja: Nuo 2000-12-01
- 6.10. Turto patikėjimo teisė
 Patikėtinis: Lietuvos kariuomenė, a.k. 188732677
 Daiktas: pastatas Nr. 1891-7000-9384, aprašytas p. 2.23.
 Įregistravimo pagrindas: 2000-09-28 Priėmimo - perdavimo aktas Nr. 15
 Įrašas galioja: Nuo 2000-11-09
- 6.11. Turto patikėjimo teisė
 Patikėtinis: Lietuvos kariuomenė, a.k. 188732677
 Daiktas: pastatas Nr. 1897-6001-2019, aprašytas p. 2.30.
 Įregistravimo pagrindas: 2000-11-03 Priėmimo - perdavimo aktas Nr. 8
 Įrašas galioja: Nuo 2000-11-03
- 6.12. Turto patikėjimo teisė
 Patikėtinis: Lietuvos kariuomenė, a.k. 188732677
 Daiktas: pastatas Nr. 1891-7000-9062, aprašytas p. 2.6.
 Įregistravimo pagrindas: 2000-09-28 Priėmimo - perdavimo aktas Nr. 24
 Įrašas galioja: Nuo 2000-10-19
- 6.13. Turto patikėjimo teisė
 Patikėtinis: Lietuvos kariuomenė, a.k. 188732677
 Daiktas: pastatas Nr. 1891-7000-9232, aprašytas p. 2.17.
 Įregistravimo pagrindas: 2000-09-28 Priėmimo - perdavimo aktas Nr. 34
 Įrašas galioja: Nuo 2000-10-19
- 6.14. Turto patikėjimo teisė
 Patikėtinis: Lietuvos kariuomenė, a.k. 188732677
 Daiktas: pastatas Nr. 1891-7000-9273, aprašytas p. 2.39.
 Įregistravimo pagrindas: 2000-09-28 Priėmimo - perdavimo aktas Nr. 6
 Įrašas galioja: Nuo 2000-10-19
- 6.15. Turto patikėjimo teisė
 Patikėtinis: Lietuvos kariuomenė, a.k. 188732677
 Daiktas: pastatas Nr. 1891-7000-9240, aprašytas p. 2.18.
 Įregistravimo pagrindas: 2000-09-28 Priėmimo - perdavimo aktas Nr. 7

[rašas galioja: **Nuo 2000-10-19**

6.16.

Turto patikėjimo teisė

Patikėtinis: **Lietuvos kariuomenė, a.k. 188732677**

Daiktas: **pastatas Nr. 1891-7000-9084, aprašytas p. 2.8.**

[registravimo pagrindas: **2000-09-28 Priėmimo - perdavimo aktas Nr. 25**

[rašas galioja: **Nuo 2000-10-19**

6.17.

Turto patikėjimo teisė

Patikėtinis: **Lietuvos kariuomenė, a.k. 188732677**

Daiktas: **pastatas Nr. 1891-7000-9040, aprašytas p. 2.4.**

[registravimo pagrindas: **2000-09-28 Priėmimo - perdavimo aktas Nr. 26**

[rašas galioja: **Nuo 2000-10-19**

6.18.

Turto patikėjimo teisė

Patikėtinis: **Lietuvos kariuomenė, a.k. 188732677**

Daiktas: **pastatas Nr. 1891-7000-9173, aprašytas p. 2.11.**

kiti statiniai Nr. 1891-7000-9495, aprašyti p. 2.65.

[registravimo pagrindas: **2000-09-28 Priėmimo - perdavimo aktas Nr. 28**

[rašas galioja: **Nuo 2000-10-19**

6.19.

Turto patikėjimo teisė

Patikėtinis: **Lietuvos kariuomenė, a.k. 188732677**

Daiktas: **pastatas Nr. 1891-7000-9184, aprašytas p. 2.12.**

[registravimo pagrindas: **2000-09-28 Priėmimo - perdavimo aktas Nr. 29**

[rašas galioja: **Nuo 2000-10-19**

6.20.

Turto patikėjimo teisė

Patikėtinis: **Lietuvos kariuomenė, a.k. 188732677**

Daiktas: **pastatas Nr. 1891-7000-9262, aprašytas p. 2.38.**

[registravimo pagrindas: **2000-09-28 Priėmimo - perdavimo aktas Nr. 2**

[rašas galioja: **Nuo 2000-10-19**

6.21.

Turto patikėjimo teisė

Patikėtinis: **Lietuvos kariuomenė, a.k. 188732677**

Daiktas: **pastatas Nr. 1891-7000-9284, aprašytas p. 2.40.**

[registravimo pagrindas: **2000-09-28 Priėmimo - perdavimo aktas Nr. 4**

[rašas galioja: **Nuo 2000-10-19**

6.22.

Turto patikėjimo teisė

Patikėtinis: **Lietuvos kariuomenė, a.k. 188732677**

Daiktas: **pastatas Nr. 1891-7000-9373, aprašytas p. 2.22.**

kiti statiniai Nr. 1891-7000-9508, aprašyti p. 2.66.

[registravimo pagrindas: **2000-09-28 Priėmimo - perdavimo aktas Nr. 16**

[rašas galioja: **Nuo 2000-10-19**

6.23.

Turto patikėjimo teisė

Patikėtinis: **Lietuvos kariuomenė, a.k. 188732677**

Daiktas: **pastatas Nr. 1891-7000-9395, aprašytas p. 2.24.**

[registravimo pagrindas: **2000-09-28 Priėmimo - perdavimo aktas Nr. 17**

[rašas galioja: **Nuo 2000-10-19**

6.24.

Turto patikėjimo teisė

Patikėtinis: **Lietuvos kariuomenė, a.k. 188732677**

Daiktas: **pastatas Nr. 1891-7000-9108, aprašytas p. 2.10.**

[registravimo pagrindas: **2000-09-28 Priėmimo - perdavimo aktas Nr. 18**

[rašas galioja: **Nuo 2000-10-19**

6.25.

Turto patikėjimo teisė

Patikėtinis: **Lietuvos kariuomenė, a.k. 188732677**

Daiktas: **pastatas Nr. 1891-7000-9051, aprašytas p. 2.5.**

[registravimo pagrindas: **2000-09-28 Priėmimo - perdavimo aktas Nr. 19**

[rašas galioja: **Nuo 2000-10-19**

6.26.

Turto patikėjimo teisė

Patikėtinis: **Lietuvos kariuomenė, a.k. 188732677**

Daiktas: **pastatas Nr. 1891-7000-9095, aprašytas p. 2.9.**

[registravimo pagrindas: **2000-09-28 Priėmimo - perdavimo aktas Nr. 20**

[rašas galioja: **Nuo 2000-10-19**

6.27.

Turto patikėjimo teisė

Patikėtinis: **Lietuvos kariuomenė, a.k. 188732677**

Daiktas: **pastatas Nr. 1891-7000-9073, aprašytas p. 2.7.**

[registravimo pagrindas: **2000-09-28 Priėmimo - perdavimo aktas Nr. 21**

[rašas galioja: **Nuo 2000-10-19**

6.28.

Turto patikėjimo teisė

Patikėtinis: **Lietuvos kariuomenė, a.k. 188732677**

Daiktas: **pastatas Nr. 1891-7000-9119, aprašytas p. 2.33.**

pastatas Nr. 1891-7000-9128, aprašytas p. 2.34.

pastatas Nr. 1891-7000-9130, aprašytas p. 2.35.

pastatas Nr. 1891-7000-9140, aprašytas p. 2.36.

kiti statiniai Nr. 1891-7000-9484, aprašyti p. 2.64.

[registravimo pagrindas: **2000-09-28 Priėmimo - perdavimo aktas Nr. 22**

[rašas galioja: **Nuo 2000-10-19**

6.29.

Turto patikėjimo teisė

Patikėtinis: **Lietuvos kariuomenė, a.k. 188732677**

Daiktas: **pastatas Nr. 1891-7000-9151, aprašytas p. 2.37.**

[registravimo pagrindas: **2000-09-28 Priėmimo - perdavimo aktas Nr. 23**

[rašas galioja: Nuo 2000-10-19

6.30.

Turto patikėjimo teisė

Patikėtinis: Lietuvos kariuomenė, a.k. 188732677

Daiktas: pastatas Nr. 1891-7000-9251, aprašytas p. 2.19.

pastatas Nr. 1891-7000-9308, aprašytas p. 2.41.

[registravimo pagrindas: 2000-09-28 Priėmimo - perdavimo aktas Nr. 3

[rašas galioja: Nuo 2000-10-19

6.31.

Turto patikėjimo teisė

Patikėtinis: Lietuvos kariuomenė, a.k. 188732677

Daiktas: pastatas Nr. 1891-7000-9220, aprašytas p. 2.16.

[registravimo pagrindas: 2000-09-28 Priėmimo - perdavimo aktas Nr. 33

[rašas galioja: Nuo 2000-10-19

6.32.

Turto patikėjimo teisė

Patikėtinis: Lietuvos kariuomenė, a.k. 188732677

Daiktas: pastatas Nr. 1891-7000-9208, aprašytas p. 2.14.

[registravimo pagrindas: 2000-09-28 Priėmimo - perdavimo aktas Nr. 31

[rašas galioja: Nuo 2000-10-19

6.33.

Turto patikėjimo teisė

Patikėtinis: Lietuvos kariuomenė, a.k. 188732677

Daiktas: pastatas Nr. 1891-7000-9219, aprašytas p. 2.15.

[registravimo pagrindas: 2000-09-28 Priėmimo - perdavimo aktas Nr. 32

[rašas galioja: Nuo 2000-10-19

6.34.

Turto patikėjimo teisė

Patikėtinis: Lietuvos kariuomenė, a.k. 188732677

Daiktas: pastatas Nr. 1891-7000-9195, aprašytas p. 2.13.

[registravimo pagrindas: 2000-09-28 Priėmimo - perdavimo aktas Nr. 30

[rašas galioja: Nuo 2000-10-19

6.35.

Turto patikėjimo teisė

Patikėtinis: Lietuvos kariuomenė, a.k. 188732677

Daiktas: pastatas Nr. 1891-7000-9320, aprašytas p. 2.21.

[registravimo pagrindas: 2000-09-28 Priėmimo - perdavimo aktas Nr. 14

[rašas galioja: Nuo 2000-10-18

6.36.

Turto patikėjimo teisė

Patikėtinis: Lietuvos kariuomenė, a.k. 188732677

Daiktas: pastatas Nr. 1891-7000-9030, aprašytas p. 2.3.

[registravimo pagrindas: 2000-09-28 Priėmimo - perdavimo aktas Nr. 8

[rašas galioja: Nuo 2000-10-18

6.37.

Turto patikėjimo teisė

Patikėtinis: Lietuvos kariuomenė, a.k. 188732677

Daiktas: pastatas Nr. 1891-7000-9026, aprašytas p. 2.2.

[registravimo pagrindas: 2000-09-28 Priėmimo - perdavimo aktas Nr. 9

[rašas galioja: Nuo 2000-10-18

6.38.

Turto patikėjimo teisė

Patikėtinis: Lietuvos kariuomenė, a.k. 188732677

Daiktas: pastatas Nr. 1891-7000-9319, aprašytas p. 2.20.

[registravimo pagrindas: 2000-09-28 Priėmimo - perdavimo aktas Nr. 1

[rašas galioja: Nuo 2000-10-18

6.39.

Turto patikėjimo teisė

Patikėtinis: Lietuvos kariuomenė, a.k. 188732677

Daiktas: pastatas Nr. 1891-7000-9408, aprašytas p. 2.25.

[registravimo pagrindas: 2000-09-28 Priėmimo - perdavimo aktas Nr. 27

[rašas galioja: Nuo 2000-10-18

6.40.

Turto patikėjimo teisė

Patikėtinis: Lietuvos kariuomenė, a.k. 188732677

Daiktas: pastatas Nr. 1891-7000-9462, aprašytas p. 2.27.

[registravimo pagrindas: 2000-09-28 Priėmimo - perdavimo aktas Nr. 13

[rašas galioja: Nuo 2000-10-18

6.41.

Turto patikėjimo teisė

Patikėtinis: Lietuvos kariuomenė, a.k. 188732677

Daiktas: pastatas Nr. 1891-7000-9422, aprašytas p. 2.26.

[registravimo pagrindas: 2000-09-28 Priėmimo - perdavimo aktas Nr. 11

[rašas galioja: Nuo 2000-10-18

6.42.

Turto patikėjimo teisė

Patikėtinis: Lietuvos kariuomenė, a.k. 188732677

Daiktas: pastatas Nr. 1891-7000-9019, aprašytas p. 2.1.

[registravimo pagrindas: 2000-09-28 Priėmimo - perdavimo aktas Nr. 10

[rašas galioja: Nuo 2000-10-18

7. Juridiniai faktai:

7.1.

Nekilnojamas daiktas įrašytas į nekilnojamųjų kultūros vertybių registrą

Daiktas: pastatas Nr. 1891-7000-9108, aprašytas p. 2.10.

[registravimo pagrindas: 2006-05-23 Kultūros paveldo departamento Nekilnojamojo kultūros paveldo vertinimo tarybos aktas Nr. KPD-RM-12

Aprašymas: 2008-02-15 Kultūros paveldo departamento pranešimas Nr.08-60.

[rašas galioja: Nuo 2008-02-19

8. Žymos: įrašų nėra

9. Specialiosios žemės ir miško naudojimo sąlygos: įrašų nėra

10. Daikto registravimas ir kadastro žymos:

- 10.1. Kadastrinius matavimus atliko (kadastro žyma)
ALVYDAS ALABURDA
Daiktas: kiti statiniai Nr. 4400-4451-9200, aprašyti p. 2.43.
[registravimo pagrindas: 2008-09-03 Kvalifikacijos pažymėjimas Nr. 2M-M-655
2016-12-21 Nekilnojamojo daikto kadastro duomenų byla Nr. 18/4948
Įrašas galioja: Nuo 2017-01-03
- 10.2. Suformuotas naujas (daikto registravimas)
Daiktas: kiti statiniai Nr. 4400-4451-9200, aprašyti p. 2.43.
[registravimo pagrindas: 2016-12-21 Nekilnojamojo daikto kadastro duomenų byla Nr. 18/4948
2016-12-22 Deklaracija apie statybos užbaigimą / paskirties pakeitimą Nr. 1
Įrašas galioja: Nuo 2017-01-03
- 10.3. Kadastrinius matavimus atliko (kadastro žyma)
Lietuvos kariuomenės Karo kartografijos centras, a.k. 188770197
Daiktas: šilumos tinklai Nr. 4400-2367-4817, aprašyti p. 2.63.
šilumos tinklai Nr. 4400-2367-4828, aprašyti p. 2.62.
[registravimo pagrindas: 2009-06-22 Kvalifikacijos pažymėjimas Nr. 2M-M-1012
2012-05-22 Nekilnojamojo daikto kadastro duomenų byla
Įrašas galioja: Nuo 2013-06-17
- 10.4. Suformuotas naujas (daikto registravimas)
Daiktas: šilumos tinklai Nr. 4400-2367-4817, aprašyti p. 2.63.
šilumos tinklai Nr. 4400-2367-4828, aprašyti p. 2.62.
[registravimo pagrindas: 1998-12-21 Statinio priėmimo naudoti aktas
2012-05-22 Nekilnojamojo daikto kadastro duomenų byla
Įrašas galioja: Nuo 2013-06-17
- 10.5. Rekonstrukcija (daikto registravimas)
Daiktas: pastatas Nr. 1891-7000-9384, aprašytas p. 2.23.
[registravimo pagrindas: 2001-09-14 Nekilnojamojo daikto kadastro duomenų byla Nr. 18/4948
2001-12-29 Statinio pripažinimo tinkamu naudoti aktas
Įrašas galioja: Nuo 2010-11-12
- 10.6. Rekonstrukcija (daikto registravimas)
Daiktas: pastatas Nr. 1891-7000-9026, aprašytas p. 2.2.
[registravimo pagrindas: 2001-09-14 Nekilnojamojo daikto kadastro duomenų byla Nr. 18/4948
2001-11-15 Statinio pripažinimo tinkamu naudoti aktas
Įrašas galioja: Nuo 2010-11-12
- 10.7. Kadastrinius matavimus atliko (kadastro žyma)
Valstybės įmonės Registrų centro Marijampolės filialas, a.k. 151358356
Daiktas: kiti statiniai Nr. 1891-7000-9551, aprašyti p. 2.47.
kiti statiniai Nr. 4400-2001-0639, aprašyti p. 2.48.
kiti statiniai Nr. 4400-2001-0650, aprašyti p. 2.49.
kiti statiniai Nr. 4400-2001-0693, aprašyti p. 2.50.
kiti statiniai Nr. 4400-2001-0728, aprašyti p. 2.51.
kiti statiniai Nr. 4400-2001-0739, aprašyti p. 2.52.
kiti statiniai Nr. 4400-2001-0748, aprašyti p. 2.53.
kiti statiniai Nr. 4400-2001-0760, aprašyti p. 2.54.
kiti statiniai Nr. 4400-2001-0782, aprašyti p. 2.55.
kiti statiniai Nr. 4400-2001-0806, aprašyti p. 2.42.
kiti statiniai Nr. 4400-2001-0817, aprašyti p. 2.44.
kiti statiniai Nr. 4400-2001-0828, aprašyti p. 2.45.
kiti statiniai Nr. 4400-2001-0860, aprašyti p. 2.46.
kiti statiniai Nr. 4400-2001-0871, aprašyti p. 2.56.
kiti statiniai Nr. 4400-2001-0882, aprašyti p. 2.57.
kiti statiniai Nr. 4400-2001-0906, aprašyti p. 2.58.
[registravimo pagrindas: 2008-08-27 Licencija Nr. G-734-(623)
2008-09-03 Kvalifikacijos pažymėjimas Nr. 2M-M-655
2009-11-11 Nekilnojamojo daikto kadastro duomenų byla Nr. 18/4948
Įrašas galioja: Nuo 2010-11-12
- 10.8. Suformuotas naujas (daikto registravimas)
Daiktas: kiti statiniai Nr. 1891-7000-9551, aprašyti p. 2.47.
kiti statiniai Nr. 4400-2001-0817, aprašyti p. 2.44.
kiti statiniai Nr. 4400-2001-0871, aprašyti p. 2.56.
[registravimo pagrindas: 1992-12-10 Priėmimo - perdavimo aktas Nr. 73
2009-11-11 Nekilnojamojo daikto kadastro duomenų byla Nr. 18/4948
2010-11-11 Deklaracija apie statybos užbaigimą Nr. 1D-19634
Įrašas galioja: Nuo 2010-11-12
- 10.9. Suformuotas naujas (daikto registravimas)
Daiktas: kiti statiniai Nr. 4400-2001-0639, aprašyti p. 2.48.
kiti statiniai Nr. 4400-2001-0748, aprašyti p. 2.53.
kiti statiniai Nr. 4400-2001-0882, aprašyti p. 2.57.
kiti statiniai Nr. 4400-2001-0906, aprašyti p. 2.58.
[registravimo pagrindas: 2009-11-11 Nekilnojamojo daikto kadastro duomenų byla Nr. 18/4948
2010-11-11 Deklaracija apie statybos užbaigimą Nr. 1D-19634
Įrašas galioja: Nuo 2010-11-12
- 10.10. Suformuotas naujas (daikto registravimas)

Daiktas: kiti statiniai Nr. 4400-2001-0650, aprašyti p. 2.49.
 kiti statiniai Nr. 4400-2001-0693, aprašyti p. 2.50.
 kiti statiniai Nr. 4400-2001-0728, aprašyti p. 2.51.
 kiti statiniai Nr. 4400-2001-0739, aprašyti p. 2.52.
 kiti statiniai Nr. 4400-2001-0760, aprašyti p. 2.54.
 kiti statiniai Nr. 4400-2001-0782, aprašyti p. 2.55.
 kiti statiniai Nr. 4400-2001-0806, aprašyti p. 2.42.
 kiti statiniai Nr. 4400-2001-0828, aprašyti p. 2.45.
 kiti statiniai Nr. 4400-2001-0860, aprašyti p. 2.46.

[registravimo pagrindas: 1992-12-10 Priėmimo - perdavimo aktas Nr. 73
 2009-11-11 Nekilnojamojo daikto kadastro duomenų byla Nr. 18/4948
 [rašas galioja: Nuo 2010-11-12

- 10.11. Nustatyti nauji kadastro duomenys, kurie neįrašyti į kadastrą (kadastro žyma)
 Duomenis nustatė: Valstybės įmonės Registrų centro Marijampolės filialas, a.k. 151358356
 Daiktas: pastatas Nr. 1891-7000-9232, aprašytas p. 2.17.
 [registravimo pagrindas: 2009-02-25 Nekilnojamojo daikto kadastro duomenų byla Nr. 18/4948
 [rašas galioja: Nuo 2009-02-27
- 10.12. Išduotas statybos leidimas (kadastro žyma)
 Leidimą išdavė: Marijampolės apskrities viršininko administracija, a.k. 188640086
 Daiktas: pastatas Nr. 1891-7000-9232, aprašytas p. 2.17.
 [registravimo pagrindas: 2008-12-10 Leidimas nugriauti statinį Nr. TPS 6 - 2
 [rašas galioja: Nuo 2008-12-23
- 10.13. Kadastrinius matavimus atliko (kadastro žyma)
 UAB "Kadma", a.k. 300549411
 Daiktas: kiti statiniai Nr. 4400-1661-6923, aprašyti p. 2.60.
 kiti statiniai Nr. 4400-1760-8516, aprašyti p. 2.61.
 [registravimo pagrindas: 2008-11-25 Nekilnojamojo daikto kadastro duomenų byla Nr. 18/4948
 [rašas galioja: Nuo 2008-11-26
- 10.14. Išduotas statybos leidimas (kadastro žyma)
 Leidimą išdavė: Marijampolės apskrities viršininko administracija, a.k. 188640086
 Daiktas: pastatas Nr. 1891-7000-9419, aprašytas p. 2.32.
 [registravimo pagrindas: 2008-07-31 Leidimas nugriauti statinį Nr. TPS 6-1
 [rašas galioja: Nuo 2008-10-01
- 10.15. Išduotas statybos leidimas (kadastro žyma)
 Leidimą išdavė: Marijampolės savivaldybės administracija, a.k. 188769113
 Daiktas: kiti statiniai Nr. 4400-1661-6923, aprašyti p. 2.60.
 [registravimo pagrindas: 2008-07-04 Leidimas vykdyti statybos darbus Nr. 3.23.2188.NS
 [rašas galioja: Nuo 2008-09-18

11. Registro pastabos ir nuorodos:

Žemės sklypų, kuriuose yra statiniai, kadastro Nr.1801/0056:6; 1801/0056:7; 1801/0056:8 Pastato 50 H3/p bendras plotas iš 3736,41 kv.m pakeistas į 3719,53 kv.m dėl techninės klaidos. Pastato 38F1/p buvęs pažymėjimas plane 1F1/p

12. Kita informacija:

Žemės sklypo, kuriame yra statiniai, kadastrinis Nr.: 1801/0056:6
 Archyvinės bylos Nr.: 18/4948

13. Informacija apie duomenų sandoriui tikslinimą: įrašų nėra

2017-11-02 08:49:52

Dokumentą atspausdino

RASA BRAZIULIENĖ

**VALSTYBĖS ĮMONĖ REGISTRŲ CENTRAS**

Vincio Kudirkos g. 18-3, 03105 Vilnius, tel. (8 5) 2688 262, faks. (8 5) 2688 311, el.p. info@registrucentras.lt

NEKILNOJAMOJO TURTO REGISTRO CENTRINIO DUOMENŲ BANKO IŠRAŠAS

2017-11-02 08:51:35

1. Nekilnojamojo turto registre įregistruotas turtas:

Registro Nr.: **20/40129**
 Registro tipas: **Statiniai**
 Sudarymo data: **1996-12-02**
 Adresas: **Kaunas, Ašmenos 2-oji g. 25A**
 Registro tvarkytojas: **Valstybės įmonės Registrų centro Kauno filialas**

2. Nekilnojamieji daiktai:

2.1.

Pastatas - Administracinis

Unikalus daikto numeris: **1991-7000-1010**
 Daikto pagrindinė naudojimo paskirtis: **Administracinė**
 Pažymėjimas plane: **1B1p**
 Statybos pabaigos metai: **1970**
 Šildymas: **Nešildomas**
 Sienos: **Plytų mūras**
 Stogo danga: **Asbestcementis**
 Aukštų skaičius: **1**
 Bendras plotas: **63.73 kv. m**
 Pagrindinis plotas: **33.77 kv. m**
 Tūris: **291 kub. m**
 Užstatytas plotas: **91.00 kv. m**
 Koordinatė X: **6083539.04**
 Koordinatė Y: **496608.1**
 Atkūrimo sąnaudos (statybos vertė): **15287 Eur**
 Fizinio nusidėvėjimo procentas: **29 %**
 Atkuriamoji vertė: **10854 Eur**
 Vidutinė rinkos vertė: **5427 Eur**
 Vidutinės rinkos vertės nustatymo data: **1996-10-04**
 Kadastro duomenų nustatymo data: **1996-10-04**

2.2.

Pastatas - Sandėlis

Unikalus daikto numeris: **1991-7000-1020**
 Daikto pagrindinė naudojimo paskirtis: **Sandėliavimo**
 Pažymėjimas plane: **2F1p**
 Statybos pabaigos metai: **1917**
 Šildymas: **Nešildomas**
 Sienos: **Plytų mūras**
 Stogo danga: **Asbestcementis**
 Aukštų skaičius: **1**
 Bendras plotas: **169.63 kv. m**
 Pagrindinis plotas: **163.55 kv. m**
 Tūris: **720 kub. m**
 Užstatytas plotas: **212.00 kv. m**
 Koordinatė X: **6083498.61**
 Koordinatė Y: **496587.67**
 Atkūrimo sąnaudos (statybos vertė): **32910 Eur**
 Fizinio nusidėvėjimo procentas: **60 %**
 Atkuriamoji vertė: **13164 Eur**
 Vidutinė rinkos vertė: **6582 Eur**
 Vidutinės rinkos vertės nustatymo data: **1996-10-04**
 Kadastro duomenų nustatymo data: **1996-10-04**

2.3.

Pastatas - Sandėlis

Unikalus daikto numeris: **1991-7000-1042**
 Daikto pagrindinė naudojimo paskirtis: **Sandėliavimo**
 Pažymėjimas plane: **4F1p**
 Statybos pabaigos metai: **1917**
 Šildymas: **Nešildomas**
 Sienos: **Plytų mūras**
 Stogo danga: **Asbestcementis**
 Aukštų skaičius: **1**
 Bendras plotas: **235.67 kv. m**
 Pagrindinis plotas: **235.67 kv. m**
 Tūris: **879 kub. m**
 Užstatytas plotas: **251.00 kv. m**
 Koordinatė X: **6083529.38**
 Koordinatė Y: **496574.25**
 Atkūrimo sąnaudos (statybos vertė): **39248 Eur**
 Fizinio nusidėvėjimo procentas: **60 %**
 Atkuriamoji vertė: **15699 Eur**
 Vidutinė rinkos vertė: **7850 Eur**
 Vidutinės rinkos vertės nustatymo data: **1996-10-04**
 Kadastro duomenų nustatymo data: **1996-10-04**

2.4.

Pastatas - Sandėlis

Unikalus daikto numeris: **1991-7000-1053**
 Daikto pagrindinė naudojimo paskirtis: **Sandėliavimo**

Pažymėjimas plane: **5F1p**
 Statybos pabaigos metai: **1944**
 Šildymas: **Nešildomas**
 Sienos: **Plytų mūras**
 Stogo danga: **Asbestcementis**
 Aukštų skaičius: **1**
 Bendras plotas: **437.62 kv. m**
 Pagrindinis plotas: **437.62 kv. m**
 Tūris: **1451 kub. m**
 Užstatytas plotas: **484.00 kv. m**
 Koordinatė X: **6083482.82**
 Koordinatė Y: **496507.97**
 Atkūrimo sąnaudos (statybos vertė): **70134 Eur**
 Fizinio nusidėvėjimo procentas: **60 %**
 Atkuriamoji vertė: **28053 Eur**
 Vidutinė rinkos vertė: **14027 Eur**
 Vidutinės rinkos vertės nustatymo data: **1996-10-04**
 Kadastro duomenų nustatymo data: **1996-10-04**

2.5. **Pastatas - Garažas**
 Unikalus daikto numeris: **1991-7000-1064**
 Daikto pagrindinė naudojimo paskirtis: **Sandėliavimo**
 Pažymėjimas plane: **6G1p**
 Statybos pabaigos metai: **1917**
 Šildymas: **Nešildomas**
 Sienos: **Plytų mūras**
 Stogo danga: **Asbestcementis**
 Aukštų skaičius: **1**
 Bendras plotas: **263.82 kv. m**
 Pagrindinis plotas: **205.68 kv. m**
 Tūris: **1031 kub. m**
 Užstatytas plotas: **310.00 kv. m**
 Koordinatė X: **6083455.99**
 Koordinatė Y: **496540.32**
 Atkūrimo sąnaudos (statybos vertė): **45757 Eur**
 Fizinio nusidėvėjimo procentas: **60 %**
 Atkuriamoji vertė: **21895 Eur**
 Vidutinė rinkos vertė: **10947 Eur**
 Vidutinės rinkos vertės nustatymo data: **1996-09-14**
 Kadastro duomenų nustatymo data: **1996-09-14**

2.6. **Pastatas - Sandėlis**
 Unikalus daikto numeris: **1991-7000-1075**
 Daikto pagrindinė naudojimo paskirtis: **Sandėliavimo**
 Pažymėjimas plane: **7F1m**
 Statybos pabaigos metai: **1944**
 Šildymas: **Nešildomas**
 Sienos: **Rąstai**
 Stogo danga: **Asbestcementis**
 Aukštų skaičius: **1**
 Bendras plotas: **79.35 kv. m**
 Pagrindinis plotas: **69.42 kv. m**
 Tūris: **362 kub. m**
 Užstatytas plotas: **98.00 kv. m**
 Koordinatė X: **6083450.47**
 Koordinatė Y: **496595.56**
 Atkūrimo sąnaudos (statybos vertė): **17497 Eur**
 Fizinio nusidėvėjimo procentas: **60 %**
 Atkuriamoji vertė: **6999 Eur**
 Vidutinė rinkos vertė: **3499 Eur**
 Vidutinės rinkos vertės nustatymo data: **1996-10-04**
 Kadastro duomenų nustatymo data: **1996-10-04**

2.7. **Pastatas - Sandėlis**
 Unikalus daikto numeris: **1991-7000-1086**
 Daikto pagrindinė naudojimo paskirtis: **Sandėliavimo**
 Pažymėjimas plane: **8F1p**
 Statybos pabaigos metai: **1944**
 Šildymas: **Nešildomas**
 Sienos: **Plytų mūras**
 Stogo danga: **Asbestcementis**
 Aukštų skaičius: **1**
 Bendras plotas: **442.98 kv. m**
 Pagrindinis plotas: **442.98 kv. m**
 Tūris: **1497 kub. m**
 Užstatytas plotas: **499.00 kv. m**
 Koordinatė X: **6083374.71**
 Koordinatė Y: **496521.38**
 Atkūrimo sąnaudos (statybos vertė): **72357 Eur**
 Fizinio nusidėvėjimo procentas: **60 %**
 Atkuriamoji vertė: **28943 Eur**
 Vidutinė rinkos vertė: **14471 Eur**
 Vidutinės rinkos vertės nustatymo data: **1996-10-04**
 Kadastro duomenų nustatymo data: **1996-10-04**

2.8. **Pastatas - Administracinis**

Unikalus daikto numeris: **1991-7000-1097**
Daikto pagrindinė naudojimo paskirtis: **Administracinė**
Pažymėjimas plane: **9B1p**
Statybos pabaigos metai: **1944**
Šildymas: **Vietinis centrinis šildymas**
Sienos: **Plytos**
Stogo danga: **Asbestcementis**
Aukštų skaičius: **1**
Bendras plotas: **91.26 kv. m**
Pagrindinis plotas: **66.71 kv. m**
Tūris: **322 kub. m**
Užstatytas plotas: **115.00 kv. m**
Koordinatė X: **6083409.43**
Koordinatė Y: **496571.1**
Atkūrimo sąnaudos (statybos vertė): **19054 Eur**
Fizinio nusidėvėjimo procentas: **67 %**
Atkuriamoji vertė: **6288 Eur**
Vidutinė rinkos vertė: **3144 Eur**
Vidutinės rinkos vertės nustatymo data: **1996-10-04**
Kadastro duomenų nustatymo data: **1996-10-04**

2.9.

Pastatas - Sandėlis
Unikalus daikto numeris: **1991-7000-1100**
Daikto pagrindinė naudojimo paskirtis: **Sandėliavimo**
Pažymėjimas plane: **10F1p**
Statybos pabaigos metai: **1944**
Šildymas: **Nešildomas**
Sienos: **Plytų mūras**
Stogo danga: **Medis**
Aukštų skaičius: **1**
Bendras plotas: **480.44 kv. m**
Pagrindinis plotas: **480.44 kv. m**
Tūris: **1734 kub. m**
Užstatytas plotas: **544.00 kv. m**
Koordinatė X: **6083361.29**
Koordinatė Y: **496609.77**
Atkūrimo sąnaudos (statybos vertė): **84102 Eur**
Fizinio nusidėvėjimo procentas: **60 %**
Atkuriamoji vertė: **33641 Eur**
Vidutinė rinkos vertė: **16821 Eur**
Vidutinės rinkos vertės nustatymo data: **1996-10-04**
Kadastro duomenų nustatymo data: **1996-10-04**

2.10.

Pastatas - Sandėlis
Unikalus daikto numeris: **1991-7000-1112**
Daikto pagrindinė naudojimo paskirtis: **Sandėliavimo**
Pažymėjimas plane: **11F1p**
Statybos pabaigos metai: **1944**
Šildymas: **Nešildomas**
Sienos: **Plytų mūras**
Stogo danga: **Asbestcementis**
Aukštų skaičius: **1**
Bendras plotas: **437.00 kv. m**
Pagrindinis plotas: **437.00 kv. m**
Tūris: **1486 kub. m**
Užstatytas plotas: **495.00 kv. m**
Koordinatė X: **6083328.15**
Koordinatė Y: **496511.91**
Atkūrimo sąnaudos (statybos vertė): **71825 Eur**
Fizinio nusidėvėjimo procentas: **67 %**
Atkuriamoji vertė: **23703 Eur**
Vidutinė rinkos vertė: **11851 Eur**
Vidutinės rinkos vertės nustatymo data: **1996-10-04**
Kadastro duomenų nustatymo data: **1996-10-04**

2.11.

Pastatas - Sandėlis
Unikalus daikto numeris: **1991-7000-1120**
Daikto pagrindinė naudojimo paskirtis: **Sandėliavimo**
Pažymėjimas plane: **12F1p**
Statybos pabaigos metai: **1944**
Šildymas: **Nešildomas**
Sienos: **Plytų mūras**
Stogo danga: **Asbestcementis**
Aukštų skaičius: **1**
Bendras plotas: **595.84 kv. m**
Pagrindinis plotas: **595.84 kv. m**
Tūris: **1772 kub. m**
Užstatytas plotas: **682.00 kv. m**
Koordinatė X: **6083307.63**
Koordinatė Y: **496610.55**
Atkūrimo sąnaudos (statybos vertė): **85649 Eur**
Fizinio nusidėvėjimo procentas: **60 %**
Atkuriamoji vertė: **17130 Eur**
Vidutinė rinkos vertė: **17130 Eur**
Vidutinės rinkos vertės nustatymo data: **1996-10-04**

Kadastro duomenų nustatymo data: **1996-10-04**

2.12.

Pastatas - Sandėlis

Unikalus daikto numeris: **1991-7000-1131**

Daikto pagrindinė naudojimo paskirtis: **Sandėliavimo**

Pažymėjimas plane: **13F1p**

Statybos pabaigos metai: **1944**

Šildymas: **Nešildomas**

Sienos: **Plytų mūras**

Stogo danga: **Asbestcementis**

Aukštų skaičius: **1**

Bendras plotas: **480.85 kv. m**

Pagrindinis plotas: **480.85 kv. m**

Tūris: **1463 kub. m**

Užstatytas plotas: **542.00 kv. m**

Koordinatė X: **6083246.87**

Koordinatė Y: **496592.41**

Atkūrimo sąnaudos (statybos vertė): **70714 Eur**

Fizinio nusidėvėjimo procentas: **60 %**

Atkuriamoji vertė: **28285 Eur**

Vidutinė rinkos vertė: **14143 Eur**

Vidutinės rinkos vertės nustatymo data: **1996-10-04**

Kadastro duomenų nustatymo data: **1996-10-04**

2.13.

Pastatas - Sandėlis

Unikalus daikto numeris: **1991-7000-1142**

Daikto pagrindinė naudojimo paskirtis: **Sandėliavimo**

Pažymėjimas plane: **14F1p**

Statybos pabaigos metai: **1944**

Šildymas: **Nešildomas**

Sienos: **Plytų mūras**

Stogo danga: **Asbestcementis**

Aukštų skaičius: **1**

Bendras plotas: **493.02 kv. m**

Pagrindinis plotas: **493.02 kv. m**

Tūris: **2080 kub. m**

Užstatytas plotas: **547.00 kv. m**

Koordinatė X: **6083265.02**

Koordinatė Y: **496500.07**

Atkūrimo sąnaudos (statybos vertė): **100536 Eur**

Fizinio nusidėvėjimo procentas: **60 %**

Atkuriamoji vertė: **40214 Eur**

Vidutinė rinkos vertė: **20107 Eur**

Vidutinės rinkos vertės nustatymo data: **1996-10-04**

Kadastro duomenų nustatymo data: **1996-10-04**

2.14.

Pastatas - Sandėlis

Unikalus daikto numeris: **1991-7000-1153**

Daikto pagrindinė naudojimo paskirtis: **Sandėliavimo**

Pažymėjimas plane: **15F1p**

Statybos pabaigos metai: **1966**

Šildymas: **Nešildomas**

Sienos: **Plytų mūras**

Stogo danga: **Asbestcementis**

Aukštų skaičius: **1**

Bendras plotas: **480.16 kv. m**

Pagrindinis plotas: **480.16 kv. m**

Tūris: **1622 kub. m**

Užstatytas plotas: **540.00 kv. m**

Koordinatė X: **6083179.56**

Koordinatė Y: **496571.39**

Atkūrimo sąnaudos (statybos vertė): **78399 Eur**

Fizinio nusidėvėjimo procentas: **32 %**

Atkuriamoji vertė: **53311 Eur**

Vidutinė rinkos vertė: **26655 Eur**

Vidutinės rinkos vertės nustatymo data: **1996-10-04**

Kadastro duomenų nustatymo data: **1996-10-04**

2.15.

Pastatas - Dirbtuvės

Unikalus daikto numeris: **1991-7000-1164**

Daikto pagrindinė naudojimo paskirtis: **Gamybos, pramonės**

Pažymėjimas plane: **16G1p**

Statybos pabaigos metai: **1944**

Šildymas: **Vietinis centrinis šildymas**

Sienos: **Plytų mūras**

Stogo danga: **Asbestcementis**

Aukštų skaičius: **1**

Bendras plotas: **297.52 kv. m**

Pagrindinis plotas: **183.85 kv. m**

Tūris: **1554 kub. m**

Užstatytas plotas: **379.00 kv. m**

Koordinatė X: **6083197.94**

Koordinatė Y: **496494.55**

Atkūrimo sąnaudos (statybos vertė): **83276 Eur**

Fizinio nusidėvėjimo procentas: **67 %**

Atkuriamoji vertė: **27481 Eur**

Vidutinė rinkos vertė: **13741 Eur**
Vidutinės rinkos vertės nustatymo data: **1996-10-04**
Kadastro duomenų nustatymo data: **1996-10-04**

- 2.16. **Pastatas - Dirbtuvės**
Unikalus daikto numeris: **1991-7000-1175**
Daikto pagrindinė naudojimo paskirtis: **Gamybos, pramonės**
Pažymėjimas plane: **17F1p**
Statybos pabaigos metai: **1992**
Šildymas: **Nešildomas**
Sienos: **Plytų mūras**
Stogo danga: **Asbestcementis**
Aukštų skaičius: **1**
Bendras plotas: **427.16 kv. m**
Pagrindinis plotas: **427.16 kv. m**
Tūris: **1493 kub. m**
Užstatytas plotas: **452.00 kv. m**
Koordinatė X: **6083095.38**
Koordinatė Y: **496547.34**
Atkūrimo sąnaudos (statybos vertė): **47824 Eur**
Fizinio nusidėvėjimo procentas: **13 %**
Atkuriamoji vertė: **41607 Eur**
Vidutinė rinkos vertė: **20803 Eur**
Vidutinės rinkos vertės nustatymo data: **1996-10-04**
Kadastro duomenų nustatymo data: **1996-10-04**
- 2.17. **Pastatas - Garažas - dirbtuvės**
Unikalus daikto numeris: **1991-7000-1186**
Daikto pagrindinė naudojimo paskirtis: **Garažų**
Pažymėjimas plane: **18G1p**
Statybos pabaigos metai: **1966**
Šildymas: **Nešildomas**
Sienos: **Plytų mūras**
Stogo danga: **Asbestcementis**
Aukštų skaičius: **1**
Bendras plotas: **418.60 kv. m**
Pagrindinis plotas: **394.72 kv. m**
Tūris: **1850 kub. m**
Užstatytas plotas: **487.00 kv. m**
Koordinatė X: **6082982.1**
Koordinatė Y: **496427.09**
Atkūrimo sąnaudos (statybos vertė): **91375 Eur**
Fizinio nusidėvėjimo procentas: **32 %**
Atkuriamoji vertė: **62135 Eur**
Vidutinė rinkos vertė: **31068 Eur**
Vidutinės rinkos vertės nustatymo data: **1996-10-04**
Kadastro duomenų nustatymo data: **1996-10-04**
- 2.18. **Pastatas - Sandėlis**
Unikalus daikto numeris: **1991-7000-1200**
Daikto pagrindinė naudojimo paskirtis: **Sandėliavimo**
Pažymėjimas plane: **20F1p**
Statybos pabaigos metai: **1944**
Šildymas: **Nešildomas**
Sienos: **Plytų mūras**
Stogo danga: **Asbestcementis**
Aukštų skaičius: **1**
Bendras plotas: **436.39 kv. m**
Pagrindinis plotas: **436.39 kv. m**
Tūris: **1887 kub. m**
Užstatytas plotas: **484.00 kv. m**
Koordinatė X: **6082935.15**
Koordinatė Y: **496314.62**
Atkūrimo sąnaudos (statybos vertė): **91207 Eur**
Fizinio nusidėvėjimo procentas: **67 %**
Atkuriamoji vertė: **30098 Eur**
Vidutinė rinkos vertė: **15049 Eur**
Vidutinės rinkos vertės nustatymo data: **1996-10-04**
Kadastro duomenų nustatymo data: **1996-10-04**
- 2.19. **Pastatas - Sandėlis**
Unikalus daikto numeris: **1991-7000-1214**
Daikto pagrindinė naudojimo paskirtis: **Sandėliavimo**
Pažymėjimas plane: **21F1p**
Statybos pabaigos metai: **1944**
Šildymas: **Nešildomas**
Sienos: **Plytų mūras**
Stogo danga: **Asbestcementis**
Aukštų skaičius: **1**
Bendras plotas: **407.88 kv. m**
Pagrindinis plotas: **407.88 kv. m**
Tūris: **1417 kub. m**
Užstatytas plotas: **457.00 kv. m**
Koordinatė X: **6083193.99**
Koordinatė Y: **496406.16**
Atkūrimo sąnaudos (statybos vertė): **68490 Eur**

- Fizinio nusidėvėjimo procentas: **67 %**
 Atkuriamoji vertė: **22602 Eur**
 Vidutinė rinkos vertė: **11301 Eur**
 Vidutinės rinkos vertės nustatymo data: **1996-10-04**
 Kadastro duomenų nustatymo data: **1996-10-04**
- 2.20. Pastatas - Sandėlis**
 Unikalus daikto numeris: **1991-7000-1220**
 Daikto pagrindinė naudojimo paskirtis: **Sandėliavimo**
 Pažymėjimas plane: **22F1p**
 Statybos pabaigos metai: **1944**
 Šildymas: **Nešildomas**
 Sienos: **Plytų mūras**
 Stogo danga: **Asbestcementis**
 Aukštų skaičius: **1**
 Bendras plotas: **410.34 kv. m**
 Pagrindinis plotas: **410.34 kv. m**
 Tūris: **1417 kub. m**
 Užstatytas plotas: **457.00 kv. m**
 Koordinatė X: **6083164**
 Koordinatė Y: **496366.71**
 Atkūrimo sąnaudos (statybos vertė): **68490 Eur**
 Fizinio nusidėvėjimo procentas: **67 %**
 Atkuriamoji vertė: **22602 Eur**
 Vidutinė rinkos vertė: **11301 Eur**
 Vidutinės rinkos vertės nustatymo data: **1996-10-04**
 Kadastro duomenų nustatymo data: **1996-10-04**
- 2.21. Pastatas - Sandėlis**
 Unikalus daikto numeris: **1991-7000-1231**
 Daikto pagrindinė naudojimo paskirtis: **Sandėliavimo**
 Pažymėjimas plane: **23F1p**
 Statybos pabaigos metai: **1944**
 Šildymas: **Nešildomas**
 Sienos: **Plytų mūras**
 Stogo danga: **Asbestcementis**
 Aukštų skaičius: **1**
 Bendras plotas: **392.94 kv. m**
 Pagrindinis plotas: **392.94 kv. m**
 Tūris: **1126 kub. m**
 Užstatytas plotas: **417.00 kv. m**
 Koordinatė X: **6083247.66**
 Koordinatė Y: **496413.27**
 Atkūrimo sąnaudos (statybos vertė): **54425 Eur**
 Fizinio nusidėvėjimo procentas: **67 %**
 Atkuriamoji vertė: **17960 Eur**
 Vidutinė rinkos vertė: **8980 Eur**
 Vidutinės rinkos vertės nustatymo data: **1996-10-04**
 Kadastro duomenų nustatymo data: **1996-10-04**
- 2.22. Pastatas - Sandėlis**
 Unikalus daikto numeris: **1991-7000-1242**
 Daikto pagrindinė naudojimo paskirtis: **Sandėliavimo**
 Pažymėjimas plane: **24F1p**
 Statybos pabaigos metai: **1944**
 Šildymas: **Nešildomas**
 Sienos: **Plytų mūras**
 Stogo danga: **Asbestcementis**
 Aukštų skaičius: **1**
 Bendras plotas: **450.51 kv. m**
 Pagrindinis plotas: **450.51 kv. m**
 Tūris: **2058 kub. m**
 Užstatytas plotas: **496.00 kv. m**
 Koordinatė X: **6083217.67**
 Koordinatė Y: **496370.65**
 Atkūrimo sąnaudos (statybos vertė): **99473 Eur**
 Fizinio nusidėvėjimo procentas: **67 %**
 Atkuriamoji vertė: **32826 Eur**
 Vidutinė rinkos vertė: **16413 Eur**
 Vidutinės rinkos vertės nustatymo data: **1996-10-04**
 Kadastro duomenų nustatymo data: **1996-10-04**
- 2.23. Pastatas - Sandėlis**
 Unikalus daikto numeris: **1991-7000-1253**
 Daikto pagrindinė naudojimo paskirtis: **Sandėliavimo**
 Pažymėjimas plane: **25F1p**
 Statybos pabaigos metai: **1944**
 Šildymas: **Nešildomas**
 Sienos: **Plytų mūras**
 Stogo danga: **Asbestcementis**
 Aukštų skaičius: **1**
 Bendras plotas: **392.70 kv. m**
 Pagrindinis plotas: **392.70 kv. m**
 Tūris: **1695 kub. m**
 Užstatytas plotas: **435.00 kv. m**
 Koordinatė X: **6083386.94**

Koordinatė Y: **496473.83**
Atkūrimo sąnaudos (statybos vertė): **81927 Eur**
Fizinio nusidėvėjimo procentas: **60 %**
Atkuriamoji vertė: **32771 Eur**
Vidutinė rinkos vertė: **16386 Eur**
Vidutinės rinkos vertės nustatymo data: **1996-10-04**
Kadastro duomenų nustatymo data: **1996-10-04**

2.24. **Pastatas - Sandėlis**
Unikalus daikto numeris: **1991-7000-1264**
Daikto pagrindinė naudojimo paskirtis: **Sandėliavimo**
Pažymėjimas plane: **26F1p**
Statybos pabaigos metai: **1970**
Šildymas: **Nešildomas**
Sienos: **Plytų mūras**
Stogo danga: **Ruloninė danga**
Aukštų skaičius: **1**
Bendras plotas: **785.00 kv. m**
Pagrindinis plotas: **761.04 kv. m**
Tūris: **3195 kub. m**
Užstatytas plotas: **841.00 kv. m**
Koordinatė X: **6083265.63**
Koordinatė Y: **496534.69**
Atkūrimo sąnaudos (statybos vertė): **167837 Eur**
Fizinio nusidėvėjimo procentas: **29 %**
Atkuriamoji vertė: **119164 Eur**
Vidutinė rinkos vertė: **59582 Eur**
Vidutinės rinkos vertės nustatymo data: **1996-10-04**
Kadastro duomenų nustatymo data: **1996-10-04**

2.25. **Pastatas - Garažas**
Unikalus daikto numeris: **1991-7000-1275**
Daikto pagrindinė naudojimo paskirtis: **Sandėliavimo**
Pažymėjimas plane: **27G1p**
Statybos pabaigos metai: **1987**
Šildymas: **Nešildomas**
Sienos: **Plytų mūras**
Stogo danga: **Asbestcementis**
Aukštų skaičius: **1**
Bendras plotas: **1660.32 kv. m**
Pagrindinis plotas: **1660.32 kv. m**
Tūris: **7110 kub. m**
Užstatytas plotas: **1778.00 kv. m**
Koordinatė X: **6082962.48**
Koordinatė Y: **496378.36**
Atkūrimo sąnaudos (statybos vertė): **204355 Eur**
Fizinio nusidėvėjimo procentas: **7 %**
Atkuriamoji vertė: **190050 Eur**
Vidutinė rinkos vertė: **95025 Eur**
Vidutinės rinkos vertės nustatymo data: **1996-10-04**
Kadastro duomenų nustatymo data: **1996-10-04**

2.26. **Pastatas - Sandėlis**
Unikalus daikto numeris: **1991-7000-1286**
Daikto pagrindinė naudojimo paskirtis: **Sandėliavimo**
Pažymėjimas plane: **28F1p**
Statybos pabaigos metai: **1987**
Šildymas: **Nešildomas**
Sienos: **Plytų mūras**
Stogo danga: **Asbestcementis**
Aukštų skaičius: **1**
Bendras plotas: **371.00 kv. m**
Pagrindinis plotas: **371.00 kv. m**
Tūris: **1509 kub. m**
Užstatytas plotas: **397.00 kv. m**
Koordinatė X: **6083254.24**
Koordinatė Y: **496292.29**
Atkūrimo sąnaudos (statybos vertė): **72115 Eur**
Fizinio nusidėvėjimo procentas: **30 %**
Atkuriamoji vertė: **50481 Eur**
Vidutinė rinkos vertė: **25240 Eur**
Vidutinės rinkos vertės nustatymo data: **1996-10-04**
Kadastro duomenų nustatymo data: **1996-10-04**

2.27. **Pastatas - Sandėlis**
Unikalus daikto numeris: **1991-7000-1297**
Daikto pagrindinė naudojimo paskirtis: **Sandėliavimo**
Pažymėjimas plane: **29F1p**
Statybos pabaigos metai: **1944**
Šildymas: **Nešildomas**
Sienos: **Plytų mūras**
Stogo danga: **Asbestcementis**
Aukštų skaičius: **1**
Bendras plotas: **80.61 kv. m**
Pagrindinis plotas: **80.61 kv. m**
Tūris: **254 kub. m**

Užstatytas plotas: **106.00 kv. m**
 Koordinatė X: **6083019.44**
 Koordinatė Y: **496547.34**
 Atkūrimo sąnaudos (statybos vertė): **12139 Eur**
 Fizinio nusidėvėjimo procentas: **67 %**
 Atkuriamoji vertė: **4006 Eur**
 Vidutinė rinkos vertė: **2003 Eur**
 Vidutinės rinkos vertės nustatymo data: **1996-10-04**
 Kadastro duomenų nustatymo data: **1996-10-04**

2.28.

Pastatas - Garažas
 Unikalus daikto numeris: **1991-7000-1302**
 Daikto pagrindinė naudojimo paskirtis: **Garažų**
 Pažymėjimas plane: **30G1p**
 Statybos pabaigos metai: **1970**
 Šildymas: **Nešildomas**
 Sienos: **Plytų mūras**
 Stogo danga: **Asbestcementis**
 Aukštų skaičius: **1**
 Bendras plotas: **72.38 kv. m**
 Pagrindinis plotas: **72.38 kv. m**
 Tūris: **292 kub. m**
 Užstatytas plotas: **83.00 kv. m**
 Koordinatė X: **6083378.92**
 Koordinatė Y: **496437.85**
 Atkūrimo sąnaudos (statybos vertė): **15339 Eur**
 Fizinio nusidėvėjimo procentas: **29 %**
 Atkuriamoji vertė: **10891 Eur**
 Vidutinė rinkos vertė: **5445 Eur**
 Vidutinės rinkos vertės nustatymo data: **1996-10-04**
 Kadastro duomenų nustatymo data: **1996-10-04**

2.29.

Pastatas - Sandėlis
 Unikalus daikto numeris: **1991-7000-1316**
 Daikto pagrindinė naudojimo paskirtis: **Sandėliavimo**
 Pažymėjimas plane: **31F1p**
 Statybos pabaigos metai: **1970**
 Šildymas: **Nešildomas**
 Sienos: **Plytų mūras**
 Stogo danga: **Asbestcementis**
 Aukštų skaičius: **1**
 Bendras plotas: **53.57 kv. m**
 Pagrindinis plotas: **53.57 kv. m**
 Tūris: **181 kub. m**
 Užstatytas plotas: **67.00 kv. m**
 Koordinatė X: **6083273.86**
 Koordinatė Y: **496449.88**
 Atkūrimo sąnaudos (statybos vertė): **8749 Eur**
 Fizinio nusidėvėjimo procentas: **29 %**
 Atkuriamoji vertė: **6211 Eur**
 Vidutinė rinkos vertė: **3106 Eur**
 Vidutinės rinkos vertės nustatymo data: **1996-10-04**
 Kadastro duomenų nustatymo data: **1996-10-04**

2.30.

Pastatas - Sandėlis
 Unikalus daikto numeris: **1991-7000-1320**
 Daikto pagrindinė naudojimo paskirtis: **Sandėliavimo**
 Pažymėjimas plane: **32F1p**
 Statybos pabaigos metai: **1917**
 Baigtumo procentas: **100 %**
 Sienos: **Plytų mūras**
 Stogo danga: **Ruberoidas**
 Aukštų skaičius: **1**
 Bendras plotas: **295.10 kv. m**
 Pagrindinis plotas: **295.10 kv. m**
 Tūris: **2048 kub. m**
 Užstatytas plotas: **515.00 kv. m**
 Atkūrimo sąnaudos (statybos vertė): **90217 Eur**
 Fizinio nusidėvėjimo procentas: **55 %**
 Atkuriamoji vertė: **40598 Eur**
 Vidutinė rinkos vertė: **20299 Eur**
 Vidutinės rinkos vertės nustatymo data: **2002-10-28**
 Kadastro duomenų nustatymo data: **2002-10-28**

2.31.

Pastatas - Sandėlis
 Unikalus daikto numeris: **1991-7000-1331**
 Daikto pagrindinė naudojimo paskirtis: **Sandėliavimo**
 Pažymėjimas plane: **33F1p**
 Statybos pabaigos metai: **1917**
 Baigtumo procentas: **100 %**
 Sienos: **Plytų mūras**
 Stogo danga: **Ruberoidas**
 Aukštų skaičius: **1**
 Bendras plotas: **85.80 kv. m**
 Pagrindinis plotas: **85.80 kv. m**
 Tūris: **743 kub. m**

Užstatytas plotas: **201.00 kv. m**
 Atkūrimo sąnaudos (statybos vertė): **36367 Eur**
 Fizinio nusidėvėjimo procentas: **52 %**
 Atkuriamoji vertė: **17456 Eur**
 Vidutinė rinkos vertė: **8728 Eur**
 Vidutinės rinkos vertės nustatymo data: **2002-10-28**
 Kadastro duomenų nustatymo data: **2002-10-23**

2.32. **Pastatas - Sandėlis**

Unikalus daikto numeris: **1991-7000-1342**
 Daikto pagrindinė naudojimo paskirtis: **Sandėliavimo**
 Pažymėjimas plane: **34F1p**
 Statybos pabaigos metai: **1917**
 Baigtumo procentas: **100 %**
 Sienos: **Plytų mūras**
 Stogo danga: **Ruberoidas**
 Aukštų skaičius: **1**
 Bendras plotas: **376.98 kv. m**
 Pagrindinis plotas: **376.98 kv. m**
 Tūris: **2698 kub. m**
 Užstatytas plotas: **674.00 kv. m**
 Atkūrimo sąnaudos (statybos vertė): **118850 Eur**
 Fizinio nusidėvėjimo procentas: **55 %**
 Atkuriamoji vertė: **53483 Eur**
 Vidutinė rinkos vertė: **26741 Eur**
 Vidutinės rinkos vertės nustatymo data: **2002-10-28**
 Kadastro duomenų nustatymo data: **2002-10-23**

2.33. **Pastatas - Sandėlis**

Unikalus daikto numeris: **1991-7000-1353**
 Daikto pagrindinė naudojimo paskirtis: **Sandėliavimo**
 Pažymėjimas plane: **35F1p**
 Statybos pabaigos metai: **1917**
 Baigtumo procentas: **100 %**
 Sienos: **Plytų mūras**
 Stogo danga: **Ruberoidas**
 Aukštų skaičius: **1**
 Bendras plotas: **381.94 kv. m**
 Pagrindinis plotas: **381.94 kv. m**
 Tūris: **2945 kub. m**
 Užstatytas plotas: **725.00 kv. m**
 Atkūrimo sąnaudos (statybos vertė): **129731 Eur**
 Fizinio nusidėvėjimo procentas: **40 %**
 Atkuriamoji vertė: **77838 Eur**
 Vidutinė rinkos vertė: **38919 Eur**
 Vidutinės rinkos vertės nustatymo data: **2002-10-29**
 Kadastro duomenų nustatymo data: **2002-10-23**

2.34. **Pastatas - Sandėlis**

Unikalus daikto numeris: **1991-7000-1364**
 Daikto pagrindinė naudojimo paskirtis: **Sandėliavimo**
 Pažymėjimas plane: **36F1p**
 Statybos pabaigos metai: **1917**
 Baigtumo procentas: **100 %**
 Sienos: **Plytų mūras**
 Stogo danga: **Ruberoidas**
 Aukštų skaičius: **1**
 Bendras plotas: **91.72 kv. m**
 Pagrindinis plotas: **91.72 kv. m**
 Tūris: **702 kub. m**
 Užstatytas plotas: **187.00 kv. m**
 Atkūrimo sąnaudos (statybos vertė): **34360 Eur**
 Fizinio nusidėvėjimo procentas: **51 %**
 Atkuriamoji vertė: **16836 Eur**
 Vidutinė rinkos vertė: **8418 Eur**
 Vidutinės rinkos vertės nustatymo data: **2002-10-29**
 Kadastro duomenų nustatymo data: **2002-10-23**

2.35. **Priklausinys: Kiti inžineriniai statiniai - Kiemo statiniai**

Priklausanti dalis: **1/1 priklauso pastatui Nr. 1991-7000-1010, aprašytam p. 2.1.**
 Aprašymas / pastabos: **(kiemo aikštelė)**
 Unikalus daikto numeris: **1991-7000-1375**
 Daikto pagrindinė naudojimo paskirtis: **Kiti inžineriniai statiniai**
 Statybos pabaigos metai: **1917**
 Atkūrimo sąnaudos (statybos vertė): **12684 Eur**
 Fizinio nusidėvėjimo procentas: **60 %**
 Atkuriamoji vertė: **5605 Eur**
 Vidutinė rinkos vertė: **2803 Eur**
 Vidutinės rinkos vertės nustatymo data: **2002-10-29**
 Kadastro duomenų nustatymo data: **2002-10-23**

3. Daikto priklausiniai iš kito registro: įrašų nėra

4. Nuosavybė:

4.1.

Nuosavybės teisė

Savininkas: LIETUVOS RESPUBLIKA, a.k. 111105555

Daiktas: pastatas Nr. 1991-7000-1020, aprašytas p. 2.2.
 pastatas Nr. 1991-7000-1042, aprašytas p. 2.3.
 pastatas Nr. 1991-7000-1064, aprašytas p. 2.5.
 pastatas Nr. 1991-7000-1053, aprašytas p. 2.4.
 pastatas Nr. 1991-7000-1075, aprašytas p. 2.6.
 pastatas Nr. 1991-7000-1086, aprašytas p. 2.7.
 pastatas Nr. 1991-7000-1097, aprašytas p. 2.8.
 pastatas Nr. 1991-7000-1100, aprašytas p. 2.9.
 pastatas Nr. 1991-7000-1112, aprašytas p. 2.10.
 pastatas Nr. 1991-7000-1120, aprašytas p. 2.11.
 pastatas Nr. 1991-7000-1131, aprašytas p. 2.12.
 pastatas Nr. 1991-7000-1142, aprašytas p. 2.13.
 pastatas Nr. 1991-7000-1164, aprašytas p. 2.15.
 pastatas Nr. 1991-7000-1200, aprašytas p. 2.18.
 pastatas Nr. 1991-7000-1214, aprašytas p. 2.19.
 pastatas Nr. 1991-7000-1220, aprašytas p. 2.20.
 pastatas Nr. 1991-7000-1231, aprašytas p. 2.21.
 pastatas Nr. 1991-7000-1242, aprašytas p. 2.22.
 pastatas Nr. 1991-7000-1253, aprašytas p. 2.23.
 pastatas Nr. 1991-7000-1297, aprašytas p. 2.27.
 pastatas Nr. 1991-7000-1153, aprašytas p. 2.14.
 pastatas Nr. 1991-7000-1186, aprašytas p. 2.17.
 pastatas Nr. 1991-7000-1010, aprašytas p. 2.1.
 pastatas Nr. 1991-7000-1264, aprašytas p. 2.24.
 pastatas Nr. 1991-7000-1302, aprašytas p. 2.28.
 pastatas Nr. 1991-7000-1316, aprašytas p. 2.29.
 pastatas Nr. 1991-7000-1275, aprašytas p. 2.25.
 pastatas Nr. 1991-7000-1286, aprašytas p. 2.26.
 pastatas Nr. 1991-7000-1175, aprašytas p. 2.16.
 pastatas Nr. 1991-7000-1320, aprašytas p. 2.30.
 pastatas Nr. 1991-7000-1331, aprašytas p. 2.31.
 pastatas Nr. 1991-7000-1342, aprašytas p. 2.32.
 pastatas Nr. 1991-7000-1353, aprašytas p. 2.33.
 pastatas Nr. 1991-7000-1364, aprašytas p. 2.34.
 kiti statiniai Nr. 1991-7000-1375, aprašyti p. 2.35.

[registravimo pagrindas: 1993-02-01 Steigėjo įsakymas Nr. 84
 2000-03-28 Steigėjo įsakymas Nr. 59
 2000-09-28 Priėmimo - perdavimo aktas
 [rašas galioja: Nuo 2000-10-12

5. Valstybės ir savivaldybių žemės patikėjimo teisė: įrašų nėra

6. Kitos daiktinės teisės :

6.1.

Turto patikėjimo teisė

Patikėtinis: Lietuvos kariuomenė, a.k. 188732677

Daiktas: pastatas Nr. 1991-7000-1020, aprašytas p. 2.2.
 pastatas Nr. 1991-7000-1042, aprašytas p. 2.3.
 pastatas Nr. 1991-7000-1064, aprašytas p. 2.5.
 pastatas Nr. 1991-7000-1053, aprašytas p. 2.4.
 pastatas Nr. 1991-7000-1075, aprašytas p. 2.6.
 pastatas Nr. 1991-7000-1086, aprašytas p. 2.7.
 pastatas Nr. 1991-7000-1097, aprašytas p. 2.8.
 pastatas Nr. 1991-7000-1100, aprašytas p. 2.9.
 pastatas Nr. 1991-7000-1112, aprašytas p. 2.10.
 pastatas Nr. 1991-7000-1120, aprašytas p. 2.11.
 pastatas Nr. 1991-7000-1131, aprašytas p. 2.12.
 pastatas Nr. 1991-7000-1142, aprašytas p. 2.13.
 pastatas Nr. 1991-7000-1164, aprašytas p. 2.15.
 pastatas Nr. 1991-7000-1200, aprašytas p. 2.18.
 pastatas Nr. 1991-7000-1214, aprašytas p. 2.19.
 pastatas Nr. 1991-7000-1220, aprašytas p. 2.20.
 pastatas Nr. 1991-7000-1231, aprašytas p. 2.21.
 pastatas Nr. 1991-7000-1242, aprašytas p. 2.22.
 pastatas Nr. 1991-7000-1253, aprašytas p. 2.23.
 pastatas Nr. 1991-7000-1297, aprašytas p. 2.27.
 pastatas Nr. 1991-7000-1153, aprašytas p. 2.14.
 pastatas Nr. 1991-7000-1186, aprašytas p. 2.17.
 pastatas Nr. 1991-7000-1010, aprašytas p. 2.1.
 pastatas Nr. 1991-7000-1264, aprašytas p. 2.24.
 pastatas Nr. 1991-7000-1302, aprašytas p. 2.28.
 pastatas Nr. 1991-7000-1316, aprašytas p. 2.29.
 pastatas Nr. 1991-7000-1275, aprašytas p. 2.25.
 pastatas Nr. 1991-7000-1286, aprašytas p. 2.26.
 pastatas Nr. 1991-7000-1175, aprašytas p. 2.16.
 pastatas Nr. 1991-7000-1320, aprašytas p. 2.30.
 pastatas Nr. 1991-7000-1331, aprašytas p. 2.31.
 pastatas Nr. 1991-7000-1342, aprašytas p. 2.32.
 pastatas Nr. 1991-7000-1353, aprašytas p. 2.33.
 pastatas Nr. 1991-7000-1364, aprašytas p. 2.34.
 kiti statiniai Nr. 1991-7000-1375, aprašyti p. 2.35.

[registravimo pagrindas:

1993-02-01 Steigėjo įsakymas Nr. 84
 2000-03-28 Steigėjo įsakymas Nr. 59
 2000-09-28 Priėmimo - perdavimo aktas
 Įrašas galioja: Nuo 2000-10-12

7. Juridiniai faktai:

7.1.

Nekilnojamas daiktas yra nekilnojamųjų kultūros vertybių teritorijoje (jų apsaugos zonoje)

Daiktas: pastatas Nr. 1991-7000-1020, aprašytas p. 2.2.
 pastatas Nr. 1991-7000-1042, aprašytas p. 2.3.
 pastatas Nr. 1991-7000-1064, aprašytas p. 2.5.
 pastatas Nr. 1991-7000-1053, aprašytas p. 2.4.
 pastatas Nr. 1991-7000-1075, aprašytas p. 2.6.
 pastatas Nr. 1991-7000-1086, aprašytas p. 2.7.
 pastatas Nr. 1991-7000-1097, aprašytas p. 2.8.
 pastatas Nr. 1991-7000-1100, aprašytas p. 2.9.
 pastatas Nr. 1991-7000-1112, aprašytas p. 2.10.
 pastatas Nr. 1991-7000-1120, aprašytas p. 2.11.
 pastatas Nr. 1991-7000-1131, aprašytas p. 2.12.
 pastatas Nr. 1991-7000-1142, aprašytas p. 2.13.
 pastatas Nr. 1991-7000-1164, aprašytas p. 2.15.
 pastatas Nr. 1991-7000-1200, aprašytas p. 2.18.
 pastatas Nr. 1991-7000-1214, aprašytas p. 2.19.
 pastatas Nr. 1991-7000-1220, aprašytas p. 2.20.
 pastatas Nr. 1991-7000-1231, aprašytas p. 2.21.
 pastatas Nr. 1991-7000-1242, aprašytas p. 2.22.
 pastatas Nr. 1991-7000-1253, aprašytas p. 2.23.
 pastatas Nr. 1991-7000-1297, aprašytas p. 2.27.
 pastatas Nr. 1991-7000-1153, aprašytas p. 2.14.
 pastatas Nr. 1991-7000-1186, aprašytas p. 2.17.
 pastatas Nr. 1991-7000-1010, aprašytas p. 2.1.
 pastatas Nr. 1991-7000-1264, aprašytas p. 2.24.
 pastatas Nr. 1991-7000-1302, aprašytas p. 2.28.
 pastatas Nr. 1991-7000-1316, aprašytas p. 2.29.
 pastatas Nr. 1991-7000-1275, aprašytas p. 2.25.
 pastatas Nr. 1991-7000-1175, aprašytas p. 2.16.

Įregistravimo pagrindas: 2013-02-04 Kultūros paveldo departamento Nekilnojamojo kultūros paveldo vertinimo tarybos aktas Nr. KPD-SK-136

Aprašymas: 2013-02-18 Kultūros paveldo departamento pranešimo Nr. 02-51, nekilnojamojo daikto kodas 26587.

Įrašas galioja: Nuo 2013-02-19

7.2.

Sudaryta panaudos sutartis

Panaudos gavėjas: Lietuvos jūrų skautija, a.k. 295740860

Daiktas: pastatas Nr. 1991-7000-1153, aprašytas p. 2.14.

Įregistravimo pagrindas: 2003-11-03 Panaudos sutartis Nr. 386

Įrašas galioja: Nuo 2003-11-12

Terminas: Nuo 2003-11-03 iki 2005-11-03

7.3.

Nekilnojamas daiktas įrašytas į nekilnojamųjų kultūros vertybių registrą

Daiktas: pastatas Nr. 1991-7000-1320, aprašytas p. 2.30.

Įregistravimo pagrindas: 2002-01-14 Kultūros vertybių apsaugos departamento raštas Nr. 427

Įrašas galioja: Nuo 2002-11-22

7.4.

Nekilnojamas daiktas įrašytas į nekilnojamųjų kultūros vertybių registrą

Daiktas: pastatas Nr. 1991-7000-1331, aprašytas p. 2.31.

pastatas Nr. 1991-7000-1342, aprašytas p. 2.32.

pastatas Nr. 1991-7000-1353, aprašytas p. 2.33.

pastatas Nr. 1991-7000-1364, aprašytas p. 2.34.

Įregistravimo pagrindas: 2002-01-14 Kultūros vertybių apsaugos departamento raštas Nr. 427

Įrašas galioja: Nuo 2002-11-22

8. Žymos: įrašų nėra

9. Specialiosios žemės ir miško naudojimo sąlygos: įrašų nėra

10. Daikto registravimas ir kadastro žymos: įrašų nėra

11. Registro pastabos ir nuorodos: įrašų nėra

12. Kita informacija:

Žemės sklypo, kuriame yra statiniai, kadastrinis Nr.: 1901/0186:63

Archyvinės bylos Nr.: 19/23789

13. Informacija apie duomenų sandoriui tikslinimą: įrašų nėra

2017-11-02 08:51:35

Dokumentą atspausdino

RASA BRAZIULIENĖ

LIETUVOS RESPUBLIKOS VYRIAUSYBĖS KANCELIARIJA
TEISĖS GRUPĖ

IŠVADA

DĖL LIETUVOS RESPUBLIKOS VYRIAUSYBĖS NUTARIMO
„DĖL NEKILNOJAMOJO TURTO PERDAVIMO ASOCIACIJAI LIETUVOS ŠAULIŲ
SAJUNGAI PAGAL PANAUDOS SUTARTĮ“ PROJEKTO (toliau – Projektas)
(TAP-18-444; TAIS NR. 18-5(2))

2018-03-28 Nr.NV-810

Vilnius

Įvertinę Projekto atitiktį įstatymams, Vyriausybės nutarimams ir teisės technikos reikalavimams, pastabų ir pasiūlymų neturime.

Teisės grupės patarėjas

Žygimantas Daukša