

Valstybės įmonės Registrų centro Utenos filialas

NEKILNOJAMOJO DAIKTO  
KADASTRINIŲ MATAVIMŲ BYLA

Tomas: 1

Nekilnojamojo turto objektas: **Statinys (statiniai)**

Bylos Nr.: **62/9034**

Registro Nr.: **90/97335**

Adresas: **Molėtų r. sav. Naujasodžio k.**

Lapų skaičius: 8

SUDERINTA

Kadastro duomenų tvarkymo

(pareigos)

Jolita Sodienė

(parašas)

(vardas, pavardė)

(data)

2019-01-28



Bylos Nr. 62/9034  
Tomo Nr. 1  
Registro 90/97335

### BYLOS TOMO VIDAUS APYRAŠAS

Eil. Nr.	Dokumento pavadinimas	Dokumento		Lapų skaič.	Bylos lapų numeriai	Pastabos
		Nr.	Data			
1	Statinio planas "STATINIŲ IŠDĖSTYMO PLANAS"		2010-01-22	1	1	
2	Statinio nuotraukos 1F FORMA		2010-01-22	1	2	
3	Statinio planas "PIRMAS AUKŠTAS"		2010-01-22	1	3	
4	Pagrindinio pastato, jo dalių ir priestatų kadastro duomenys 1A FORMA		2010-01-22	1	4	
5	Pagrindinio pastato, jo dalių ir priestatų įkainojimas (perkainojimas) 2A FORMA		2010-01-22	1	5	
6	Pagrindinio pastato vidaus plotų eksplikacija 3 FORMA		2010-01-22	2	6-7	

Vidaus apyrašo lapų 7

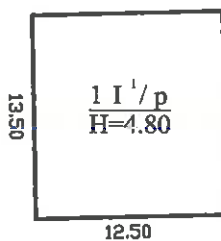
Matav.specialistė Gitana Šukytė





1014400254

Kelias

Kadaistro duomenų tvarkymo  
 tarnės vadėja  
 G.Šukytė SodienėValstybinis žemės registro centras Utenos filialas  
Licencijos Nr.G-734-(623), išduota 2008-08-27

Pareigos	V., pavardė	Parašas	Data
Matav.spezialistė	G.Šukytė		2010-01-25

Statinių išdėstymo planas

1:500

A.V.

Molėtų r. sav. Naujasodžio  
k.Sudarytas pagal 2010-01-22  
kadastrinių matavimų duomenisPastato pažymėjimas  
plane 111p

## Statinio nuotraukos

Adresas Molėtų r. sav. Naujasodžio k.

Pavadinimas Ūkinis pastatas

Unikalus Nr. 6297-5013-0012

Žymėjimas 111p

Paskirtis Pagalbinio ūkio

Matavimų data 2010-01-22



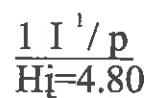
Parengė Matav.specialistė Gitana Šukytė

A.V.

25-Sau-2010 16:37:48


'adastro duomenų tvarkymo  
"nės vedėja  
Sodienė

Lapas 1 iš 1



2010-01-27

Licencijos Nr.G-734-(623), išduota 2008-08-27

Pareigos	V., pavardė	Parašas	Data
Matav.spezialistė	G.Sukytė		2010-01-25
Pirmo aukšto planas		1:100	A.V.
Molėtų r. sav. Naujasodžio k.			
Sudarytas pagal 2010-01-22 kadastrinių matavimų duomenis		Pastato pažymėjimas plane 111p	

## Pagrindinio pastato, jo dalių ir priestatų kadastro duomenys

**Adresas** Molėtų r. sav. Naujasodžio k.

**Unikalus Nr.** 6297-5013-0012

Kadastro duomenys	Pagrindinis pastatas	Rūsų (pusrūsų)	Pastogės patalpos
Duomenys užfiksuoti	2010-01-22	X	X
Žymėjimas	IIIp		
Paskirtis	Pagalbinio ūkio	X	X
Pavadinimas	Ūkinis pastatas	X	X
Statybos pradžios metai:	1975		
Statybos pabaigos metai:	1975		
Rekonstravimo pradžios metai:	2010		
Rekonstravimo pabaigos metai:	2010		
Baigtumo procentas: %	88		
Aukštų skaičius:	1		
Tūris: kub.m	810		
Bendras plotas: kv.m	130,66		
Pamatai:	Betonas		
Sienos:	Plytos		
Perdanga:	Gelžbetonis		
Stogo konstrukcija:	Šlaitinis		
Stogo danga:	Beasbestis cementas		
Išorės apdaila:	Nėra		
Pertvaros:	Plytos		
Grindys:	Nėra		
Langai:	Plastikiniai		
Durys:	Medinės		
Vidaus apdaila:	Nėra		
Šildymas:	Nėra		
Vandentiekis:	Komunalinis vandentiekis		
Nuotekų šalinimas:	Komunalinis nuotekų šalinimas		
Dujos:	Nėra		
Karštas vanduo:	Nėra		
Elektra:	Yra		
Viryklė:	Nėra		
Vonios kambarys:	Nėra		
Vėdinimas ir kondicionavimas:	Nėra		

### Viso pastato

Bendras plotas: kv.m	130,66	Baigtumo procentas: %	88
Tūris: kub.m	810	Koordinatė X:	6135081
Užstatytas plotas: kv.m	169	Koordinatė Y:	584050
Plotas bruto: kv.m	169		

Parengė Matav.spezialistė Gitana Šukytė

A.V.



Kadastro duomenų tvarkymo  
grupės vėliava  
Jolita Sodienė

2010-01-27

27-Sau-2010 12:59:15



\* 1 0 1 4 4 3 6 1 5 1 \*

## Pagrindinio pastato, jo dalių ir priestatų įkainojimas (perkainojimas)

Adresas Molėtų r. sav. Naujasodžio k.  
Unikalus Nr. 6297-5013-0012

Vertės nustatymo data	(P)	Žymėjimas	Pavaadinimas	Kasmetinis vertės mažinimo koeficientas	Matavimo vienetas	Kiekis	Kainynas ir lentelė	Vieneto statybos vertė po indeksavimo, Lt	Atkurimo kaštai (statybinė vertė), Lt	Nusidėvėjimas %	Atkuriamoji vertė, Lt	Vietovės patalpos koeficientas	Vidutinė rinkos vertė, Lt
1	2	3	4	5	6	7	8	9	10	11	12	13	14
2010-01-22		IIIp	Ūkinis pastatas	1.2	kub.m	810	Modelis: 5883	269	218000	42	126000		10400
	P	IIIp	Ūkinis pastatas	1.2	kub.m	810	NTK2009-2.7.1	269		42			

Parengė Matav. specialistė Gitana Šukytė

A.V.

Kadastro duomenų tvarkymų grupės vadovė Jolita Sodienė



27-Sau-2010 12:56:42



\* 1 0 1 4 4 3 5 9 8 9 \*

Lapas 1 iš 1

# Pagrindinio pastato vidaus plotų eksploikacija

3 FORMA

Adresas Molėtų r. sav. Naujasodžio k.

Unikalus Nr. 6297-5013-0012

Žymėjimas IIIp

Pavadinimas Ūkinis pastatas

Paskirtis Pagalbinio ūkio

Matavimų data 2010-01-22

Aukšto Nr.	Patalpos pažymėjimas plane		Patalpų pavadinimas		Gyvenamosios paskirties patalpų										Negyvenamosios paskirties patalpų	
	1 simbolis	2 simbolis			Bendras plotas m <sup>2</sup>	Naudingasis plotas m <sup>2</sup>	Iš to skaičiaus					Pagalbinis nenaudingas plotas m <sup>2</sup>	Rusių (pusrčių) plotas m <sup>2</sup>	Garų plotas m <sup>2</sup>	Pagrindinis plotas m <sup>2</sup>	Pagalbinis plotas m <sup>2</sup>
1	2	3	4		5	6	7	8	9			10	11	12	13	14
1	1	1		Tambūras	2,93											2,93
1	1	2		Koridorius	6,16											6,16
1	1	3		Sandėlis	15,59										15,59	
1	1	4		Sandėlis	10,24										10,24	
1	1	5		Sandėlis	5,71										5,71	
1	1	6		Sandėlis	12,85										12,85	
1	1	7		Elektros skydinė	12,98											12,98
1	1	8		Tambūras	7,53											7,53
1	1	9		Sandėlis	19,02										19,02	
1	1	10		Sandėlis	2,48											2,48
1	1	11		Sandėlis	35,17										35,17	
Iš viso pirmame aukšte ( 11 patalpos )					130,66										98,58	32,08



27-Sau-2010 14:32:44





Iš viso ( 11 patalpos )	130,66																	98,58	32,08
-------------------------	--------	--	--	--	--	--	--	--	--	--	--	--	--	--	--	--	--	-------	-------

Parengė Matav.spezialistė Gitana Šukytė

*Gitana Šukytė*

A.V.

*[Signature]*



žemės duomenų tvarkymo  
skyriaus vedėja  
Jolita Sodienė

*[Signature]*

2010-01-27