



VALSTYBĖS ĮMONĖ REGISTRŲ CENTRAS  
Vincio Kudirkos g. 18-3, LT-03105 Vilnius, tel. (5) 2688 262, faks. (5) 2688 311, el. p. info@registrucentras.lt

## NEKILNOJAMOJO TURTO REGISTRO CENTRINIO DUOMENŲ BANKO IŠRAŠAS

2015-10-23 09:44:30

### 1. Nekilnojamojo turto registre įregistruotas turtas:

Registro Nr.: 44/1634209  
Registro tipas: Statiniai  
Sudarymo data: 2013-09-11  
Teritorija: Kauno r. sav. Kauno r. sav. teritorija  
Registro tvarkytojas: Valstybės įmonės Registrų centro Kauno filialas

### 2. Nekilnojamieji daiktai:

2.1.

Dujų tinklai - Vidutinio slėgio dujų tinklai  
Aprašymas / pastabos: Skirstomojo vidutinio slėgio dujotiekio trasa nuo Akademijos mstl. iki Karkiškių k., Kauno r.  
Unikalus daikto numeris: 4400-2748-5552  
Daikto pagrindinė naudojimo paskirtis: Dujų tinklų  
Pažymėjimas plane: 1-179  
Statybos pradžios metai: 2013  
Statybos pabaigos metai: 2013  
Baigtumo procentas: 100 %  
Ilgis: 2135.10 m  
Medžiaga: Polietilenas  
Dujotiekio linijos reikšmė: Skirstomoji (kvartalinė)  
Atkūrimo sąnaudos (statybos vertė): 56766 Eur  
Atkuriamoji vertė: 56766 Eur  
Atkūrimo sąnaudų (statybos vertės) ir atkuriamosios vertės nustatymo data: 2013-09-24  
Vidutinė rinkos vertė: 56766 Eur  
Vidutinės rinkos vertės nustatymo būdas: Atkuriamoji vertė  
Vidutinės rinkos vertės nustatymo data: 2013-09-24  
Kadastro duomenų nustatymo data: 2013-09-24

2.2.

Vandentiekio tinklai - Vandentiekio tinklai  
Kauno r. sav. Ringaudų sen. Karkiškių k.  
Unikalus daikto numeris: 4400-2748-5520  
Daikto pagrindinė naudojimo paskirtis: Vandentiekio tinklų  
Pažymėjimas plane: V1 (1-27)  
Statybos pradžios metai: 2013  
Statybos pabaigos metai: 2013  
Baigtumo procentas: 100 %  
Ilgis: 758.55 m  
Medžiaga: Plastiką  
Vandentiekio linijos reikšmė: Magistralinė  
Atkūrimo sąnaudos (statybos vertė): 85438 Eur  
Atkuriamoji vertė: 85438 Eur  
Atkūrimo sąnaudų (statybos vertės) ir atkuriamosios vertės nustatymo data: 2013-09-19  
Vidutinė rinkos vertė: 85438 Eur  
Vidutinės rinkos vertės nustatymo būdas: Atkuriamoji vertė  
Vidutinės rinkos vertės nustatymo data: 2013-09-19  
Kadastro duomenų nustatymo data: 2013-09-19

2.3.

Vandentiekio tinklai - Vandentiekio tinklai  
Aprašymas / pastabos: Vandentiekio tinklų trasa Karkiškių k. ir Noreikiškių k., Kauno r. sav.  
Unikalus daikto numeris: 4400-2748-5474  
Daikto pagrindinė naudojimo paskirtis: Vandentiekio tinklų  
Pažymėjimas plane: V2 (1-69)  
Statybos pradžios metai: 2013  
Statybos pabaigos metai: 2013  
Baigtumo procentas: 100 %  
Ilgis: 1161.67 m  
Medžiaga: Plastiką  
Vandentiekio linijos reikšmė: Magistralinė  
Atkūrimo sąnaudos (statybos vertė): 144231 Eur  
Atkuriamoji vertė: 144231 Eur  
Atkūrimo sąnaudų (statybos vertės) ir atkuriamosios vertės nustatymo data: 2013-09-19  
Vidutinė rinkos vertė: 144231 Eur  
Vidutinės rinkos vertės nustatymo būdas: Atkuriamoji vertė  
Vidutinės rinkos vertės nustatymo data: 2013-09-19

Kadastro duomenų nustatymo data: 2013-09-19

2.4.

Nuotekų šalinimo tinklai - Buitinių nuotekų šalinimo tinklai  
 Aprašymas / pastabos: Buitinių nuotekų šalinimo tinklų trasa Karkiškių k. ir Noreikiškių k.,  
 Kauno r. sav.  
 Unikalus daikto numeris: 4400-2748-5452  
 Daikto pagrindinė naudojimo paskirtis: Nuotekų šalinimo tinklų  
 Pažymėjimas plane: KF (1-29)  
 Statybos pradžios metai: 2013  
 Statybos pabaigos metai: 2013  
 Baigtumo procentas: 100 %  
 Ilgis: 1098.82 m  
 Medžiaga: Plastiką  
 Nuotekų linijos reikšmė: Skirstomoji (kvartalinė)  
 Nuotekų linijos rūšis: Renkamoji  
 Atkūrimo sąnaudos (statybos vertė): 169717 Eur  
 Atkuriamoji vertė: 169717 Eur  
 Atkūrimo sąnaudų (statybos vertės) ir  
 atkuriamosios vertės nustatymo data: 2013-09-19  
 Vidutinė rinkos vertė: 169717 Eur  
 Vidutinės rinkos vertės nustatymo būdas: Atkuriamoji vertė  
 Vidutinės rinkos vertės nustatymo data: 2013-09-19  
 Kadastro duomenų nustatymo data: 2013-09-19

2.5.

Nuotekų šalinimo tinklai - Lietaus nuotekų tinklai  
 Aprašymas / pastabos: Lietaus nuotekų tinklų trasa Karkiškių k. ir Noreikiškių k., Kauno r.  
 sav.  
 Unikalus daikto numeris: 4400-2748-5541  
 Daikto pagrindinė naudojimo paskirtis: Nuotekų šalinimo tinklų  
 Pažymėjimas plane: KL (1-22)  
 Statybos pradžios metai: 2013  
 Statybos pabaigos metai: 2013  
 Baigtumo procentas: 100 %  
 Ilgis: 1296.90 m  
 Medžiaga: Plastiką  
 Nuotekų linijos reikšmė: Skirstomoji (kvartalinė)  
 Nuotekų linijos rūšis: Renkamoji  
 Atkūrimo sąnaudos (statybos vertė): 333353 Eur  
 Atkuriamoji vertė: 333353 Eur  
 Atkūrimo sąnaudų (statybos vertės) ir  
 atkuriamosios vertės nustatymo data: 2013-09-19  
 Vidutinė rinkos vertė: 333353 Eur  
 Vidutinės rinkos vertės nustatymo būdas: Atkuriamoji vertė  
 Vidutinės rinkos vertės nustatymo data: 2013-09-19  
 Kadastro duomenų nustatymo data: 2013-09-19

2.6.

Nuotekų šalinimo tinklai - Buitinių nuotekų slėginiai tinklai  
 Aprašymas / pastabos: Buitinių nuotekų slėginių tinklų trasa Karkiškių k. ir Noreikiškių k.,  
 Kauno r. sav.  
 Unikalus daikto numeris: 4400-2752-2301  
 Daikto pagrindinė naudojimo paskirtis: Nuotekų šalinimo tinklų  
 Pažymėjimas plane: KS (1-37)  
 Statybos pradžios metai: 2013  
 Statybos pabaigos metai: 2013  
 Baigtumo procentas: 100 %  
 Ilgis: 967.31 m  
 Medžiaga: Plastiką  
 Nuotekų linijos reikšmė: Skirstomoji (kvartalinė)  
 Nuotekų linijos rūšis: Slėginė  
 Atkūrimo sąnaudos (statybos vertė): 71826 Eur  
 Atkuriamoji vertė: 71826 Eur  
 Atkūrimo sąnaudų (statybos vertės) ir  
 atkuriamosios vertės nustatymo data: 2013-09-19  
 Vidutinė rinkos vertė: 71826 Eur  
 Vidutinės rinkos vertės nustatymo būdas: Atkuriamoji vertė  
 Vidutinės rinkos vertės nustatymo data: 2013-09-19  
 Kadastro duomenų nustatymo data: 2013-09-19

3. Daikto priklausiniai iš kito registro: įrašų nėra

4. Nuosavybė:

4.1.

Nuosavybės teisė  
 Savininkas: LIETUVOS RESPUBLIKA, a.k. 111105555

Daiktas: dujų tinklai Nr. 4400-2748-5552, aprašyti p. 2.1.  
vandentiekio tinklai Nr. 4400-2748-5474, aprašyti p. 2.3.  
vandentiekio tinklai Nr. 4400-2748-5520, aprašyti p. 2.2.  
nuotekų šalinimo tinklai Nr. 4400-2748-5452, aprašyti p. 2.4.  
nuotekų šalinimo tinklai Nr. 4400-2748-5541, aprašyti p. 2.5.  
nuotekų šalinimo tinklai Nr. 4400-2752-2301, aprašyti p. 2.6.

Įregistravimo pagrindas: Statybos užbaigimo aktas, 2013-12-06, Nr. SUA-20-131206-00375  
Įrašas galioja: Nuo 2013-12-23

5. Valstybės ir savivaldybių žemės patikėjimo teisė: įrašų nėra

6. Kitos daiktinės teisės :

6.1.

Turto patikėjimo teisė

Patikėtinis: Aleksandro Stulginskio universitetas, a.k. 111950962

Daiktas: dujų tinklai Nr. 4400-2748-5552, aprašyti p. 2.1.  
vandentiekio tinklai Nr. 4400-2748-5474, aprašyti p. 2.3.  
vandentiekio tinklai Nr. 4400-2748-5520, aprašyti p. 2.2.  
nuotekų šalinimo tinklai Nr. 4400-2748-5452, aprašyti p. 2.4.  
nuotekų šalinimo tinklai Nr. 4400-2748-5541, aprašyti p. 2.5.  
nuotekų šalinimo tinklai Nr. 4400-2752-2301, aprašyti p. 2.6.

Įregistravimo pagrindas: Statybos užbaigimo aktas, 2013-12-06, Nr. SUA-20-131206-00375  
Įrašas galioja: Nuo 2013-12-23

7. Juridiniai faktai: įrašų nėra

8. Žymos: įrašų nėra

9. Specialiosios žemės ir miško naudojimo sąlygos: įrašų nėra

10. Daikto registravimas ir kadastro žymos:

10.1.

Suformuotas naujas (daikto registravimas)

Daiktas: dujų tinklai Nr. 4400-2748-5552, aprašyti p. 2.1.  
vandentiekio tinklai Nr. 4400-2748-5474, aprašyti p. 2.3.  
vandentiekio tinklai Nr. 4400-2748-5520, aprašyti p. 2.2.  
nuotekų šalinimo tinklai Nr. 4400-2748-5452, aprašyti p. 2.4.  
nuotekų šalinimo tinklai Nr. 4400-2748-5541, aprašyti p. 2.5.  
nuotekų šalinimo tinklai Nr. 4400-2752-2301, aprašyti p. 2.6.

Įregistravimo pagrindas: Statybos užbaigimo aktas, 2013-12-06, Nr. SUA-20-131206-00375  
Įrašas galioja: Nuo 2013-12-23

10.2.

Kadastrinius matavimus atliko (kadastro žyma)

UAB "KRS", a.k. 133630961

Daiktas: vandentiekio tinklai Nr. 4400-2748-5474, aprašyti p. 2.3.  
vandentiekio tinklai Nr. 4400-2748-5520, aprašyti p. 2.2.  
nuotekų šalinimo tinklai Nr. 4400-2748-5452, aprašyti p. 2.4.  
nuotekų šalinimo tinklai Nr. 4400-2748-5541, aprašyti p. 2.5.  
nuotekų šalinimo tinklai Nr. 4400-2752-2301, aprašyti p. 2.6.

Įregistravimo pagrindas: Nekilnojamojo daikto kadastro duomenų byla, 2013-09-19  
Kvalifikacijos pažymėjimas, Nr. 2M-M-1868

Įrašas galioja: Nuo 2013-12-23

10.3.

Kadastrinius matavimus atliko (kadastro žyma)

UAB "KRS", a.k. 133630961

Daiktas: dujų tinklai Nr. 4400-2748-5552, aprašyti p. 2.1.

Įregistravimo pagrindas: Nekilnojamojo daikto kadastro duomenų byla, 2013-09-24  
Kvalifikacijos pažymėjimas, Nr. 2M-M-1868

Įrašas galioja: Nuo 2013-12-23

11. Registro pastabos ir nuorodos: įrašų nėra

12. Kita informacija: įrašų nėra

13. Informacija apie duomenų sandoriui tikslinimą: įrašų nėra

2015-10-23 09:44:30

Dokumentą atspausdino Registratore

LINA NORKUTĖ



# 111.5

**KRS**  
INŽINERINIŲ TINKLŲ SPECIALISTAI  
UAB „KRS“

## NEKILNOJAMOJO DAIKTO KADASTRINIŲ MATAVIMŲ BYLA

Tomas: 4

Nekilnojamojo turto objektas: Buitinių nuotekų šalinimo tinklai

Bylos Nr.:

Registro Nr.: 44\1634209

Adresas: Kauno r. sav. teritorija

Lapų skaičius: 20

SUDERINTA

*Nyč. kadastinis specialistas*  
(parašas)

*Donata Kivydienė*  
(vardas pavardė)

*2013-08-26*  
(data)

Bylos Nr.  
Tomo Nr. 4  
Registro 44\1634209

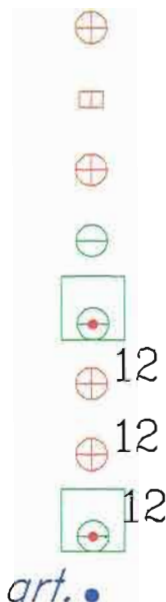
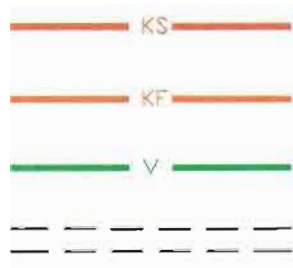
### BYLOS TOMO VIDAUS APYRAŠAS

Eil. Nr.	Dokumento pavadinimas	Dokumento		Lapų skaič.	Bylos lapų nr.	Pastabos
		Nr.	Data			
1	Sutartiniai ženklai	1	2013.09.19	1	3	
2	Brėžiniai	2	2013.09.19	6	4-9	
3	Inžinerinių statinių kadastro duomenys	3	2013.09.19	7	10-16	
4	Inžinerinių statinių įkainojimas (perkainojimas)	4	2013.09.19	2	17-18	
5	Kiti dokumentai	5	2013.09.19	2	19-20	
	Iš viso:			20		

Parengė Inžinierius-geodezininkas G.Karoblis  
Tikrino Inžinierius- geodezininkas Ž.Žukovas



# SUTARTINIAI ŽENKLAI



A

C

Ž

tr.

PE

PVC

asbc.

plien.

ket.

ker.

1,2,3...

- Spaudiminių nuotekų tinklai
- Buitinių nuotekų tinklai
- Vandentiekio tinklai
- Apsauginis vamzdis
- Lietaus nuotekų šulinys
- Lietaus vandens surinkimo šulinys
- Nuotekų šulinys
- Vandentiekio šulinys
- Vandentiekio kamera
- Lietaus nuotekų šulinio Nr.
- Nuotekų šulinio Nr.
- Vandentiekio kameros Nr.
- Artezinis vandentiekio gręžinys
- Asfaltbetonio danga
- Plytelių danga
- Žvyro danga
- Trinkelių danga
- Plastiką (polietilenas)
- Plastiką (polivinilchloridas)
- Asbocementas
- Plienas
- Ketus
- Keramika
- Atskaitos taškų koordinatinių numeracija



## VANDENTIEKIO TINKLŲ AR NUOTEKŲ ŠALINIMO TINKLŲ ŠULINIŲ KADASTRO DUOMENYS

Adresas Kauno r. sav. teritorija

Unikalus 440027485452

Duomenys užfiksuoti (duomenų fiksavimo data: 2013/09/19)

Eil. Nr.	Šulinio Nr.		Šulinio koordinatės				Statybos užbaigimo metai
	nomenklatūrinis	žinybinis	nustatytos atliekant kadastrinius matavimus		nustatytos grafiškai		
			x	y	x	y	
1	2	3	4	5	6	7	8
1	1		6082701.97	488769.52			2013
2	11		6082721.57	488807.33			2013
3	21		6082746.27	488854.25			2013
4	31		6082988.03	489198.73			2013
5	81		6082949.68	489192.11			2013
6	81		6082656.69	488681.58			2013
7	83		6082928.12	489188.01			2013
8	91		6082678.2	488725.02			2013
9	91		6083186.73	489497.1			2013
10	93		6083174.14	489480.23			2013
11	121		6082881.25	489149.4			2013
12	121		6082633.7	488635.88			2013
13	122		6083115.47	489309.46			2013
14	123		6082857.59	489141			2013
15	131		6082896.18	489182.96			2013
16	131		6083143.85	489440.71			2013
17	151		6082834.1	489027.3			2013
18	151		6083050.45	489299.74			2013
19	154		6082812.26	489035.99			2013
20	161		6083075.12	489343.13			2013
21	162		6082824.96	489066.45			2013
22	171		6083097.71	489373.67			2013
23	171		6082844.19	489110.42			2013

24	191		6082815	488986.59			2013
25	215		6083025.36	489260.01			2013
26	231		6082791.09	488940.99			2013
27	232		6082771.85	488902.95			2013
28	241		6083006.52	489229.28			2013

Parengė inžinierius-geodezininkas G.Karoblis

Tikrinio inžinierius-geodezininkas Ž.Žukovas

*Par*  
*Žuk*





## VANDENTIEKIO TINKLŲ AR NUOTEKŲ ŠALINIMO TINKLŲ IR JŲ DALIŲ KADASTRO DUOMENYS

Adresas Kauno r. sav. teritorija

Matavimų data 2013/09/19

Žymėjimas plane	KF (1-29)	Bendras ilgis, m	1098.82
Paskirtis	Nuotekų šalinimo tinklų	Baigtumas, %	100
Pavadinimas	Buitinių nuotekų šalinimo tinklai		
Aprašymas	Buitinių nuotekų šalinimo tinklų trasa Karkiškių k. ir Noreikiškių k., Kauno r. sav.		
Reikšmė	skirstomoji (kvartalinė)		
Būdas	buitinė		
Rūšis	renkamoji		
Statybos metai	2013 - 2013		
Rekonstrukcijos metai			
Unikalus Nr.	440027485452		

Dalys	Žymėjimas plane	KF (1-2)
	Pavadinimas	Vamzdynas
	Statybos metai	2013 - 2013
	Rekonstrukcijos metai	
	Medžiaga	Plastikas
	Markė	

Dalys	Žymėjimas plane	KF (2-4)
	Pavadinimas	Vamzdynas
	Statybos metai	2013 - 2013
	Rekonstrukcijos metai	
	Medžiaga	Plastikas
	Markė	

Dalys	Žymėjimas plane	KF (4-16)
	Pavadinimas	Vamzdynas
	Statybos metai	2013 - 2013
	Rekonstrukcijos metai	
	Medžiaga	Plastikas
	Markė	

Dalys	Žymėjimas plane	KF (16-18)
	Pavadinimas	Vamzdynas
	Statybos metai	2013 - 2013
	Rekonstrukcijos metai	
	Medžiaga	Plastikas
	Markė	

Dalys	Žymėjimas plane	KF (18-19)
	Pavadinimas	Vamzdynas
	Statybos metai	2013 - 2013
	Rekonstrukcijos metai	
	Medžiaga	Plastikas
	Markė	

Dalys	Žymėjimas plane	KF (18-20)
	Pavadinimas	Vamzdynas
	Statybos metai	2013 - 2013
	Rekonstrukcijos metai	
	Medžiaga	Plastikas
	Markė	

Ilgis, m	51.16
Plotis (skersmuo), m	200
Plotas, m²	
Kiekis, vnt.	
Tūris, m³	
Gylis, m	2.57
Altitudė, m	
Ilgis, m	98.92
Plotis (skersmuo), m	200
Plotas, m²	
Kiekis, vnt.	
Tūris, m³	
Gylis, m	3.36
Altitudė, m	
Ilgis, m	489.43
Plotis (skersmuo), m	200
Plotas, m²	
Kiekis, vnt.	
Tūris, m³	
Gylis, m	4.77
Altitudė, m	
Ilgis, m	54.28
Plotis (skersmuo), m	200
Plotas, m²	
Kiekis, vnt.	
Tūris, m³	
Gylis, m	3.9
Altitudė, m	
Ilgis, m	7.23
Plotis (skersmuo), m	200
Plotas, m²	
Kiekis, vnt.	
Tūris, m³	
Gylis, m	5.54
Altitudė, m	
Ilgis, m	38.92
Plotis (skersmuo), m	200
Plotas, m²	
Kiekis, vnt.	
Tūris, m³	
Gylis, m	5.21
Altitudė, m	

Dalys	Žymėjimas plane	KF (20-22)
	Pavadinimas	Vamzdynas
	Statybos metai	2013 - 2013
	Rekonstrukcijos metai	
	Medžiaga	Plastikas
	Markė	

Dalys	Žymėjimas plane	KF (22-23)
	Pavadinimas	Vamzdynas
	Statybos metai	2013 - 2013
	Rekonstrukcijos metai	
	Medžiaga	Plastikas
	Markė	

Dalys	Žymėjimas plane	KF (23-28)
	Pavadinimas	Vamzdynas
	Statybos metai	2013 - 2013
	Rekonstrukcijos metai	
	Medžiaga	Plastikas
	Markė	

Dalys	Žymėjimas plane	KF (28-29)
	Pavadinimas	Vamzdynas
	Statybos metai	2013 - 2013
	Rekonstrukcijos metai	
	Medžiaga	Plastikas
	Markė	

Dalys	Žymėjimas plane	121
	Pavadinimas	Šulinys
	Statybos metai	2013 - 2013
	Rekonstrukcijos metai	
	Medžiaga	Betonas
	Markė	

Dalys	Žymėjimas plane	81
	Pavadinimas	Šulinys
	Statybos metai	2013 - 2013
	Rekonstrukcijos metai	
	Medžiaga	Plastikas
	Markė	

Dalys	Žymėjimas plane	91
	Pavadinimas	Šulinys
	Statybos metai	2013 - 2013
	Rekonstrukcijos metai	
	Medžiaga	Betonas
	Markė	

Dalys	Žymėjimas plane	1
	Pavadinimas	Šulinys
	Statybos metai	2013 - 2013
	Rekonstrukcijos metai	
	Medžiaga	Plastikas
	Markė	

Dalys	Žymėjimas plane	11
	Pavadinimas	Šulinys
	Statybos metai	2013 - 2013
	Rekonstrukcijos metai	
	Medžiaga	Betonas
	Markė	

Ilgis, m	71.76
Plotis (skersmuo), m	200
Plotas, m <sup>2</sup>	
Kiekis, vnt.	
Tūris, m <sup>3</sup>	
Gylis, m	5.01
Altitudė, m	
Ilgis, m	46.99
Plotis (skersmuo), m	200
Plotas, m <sup>2</sup>	
Kiekis, vnt.	
Tūris, m <sup>3</sup>	
Gylis, m	4.64
Altitudė, m	
Ilgis, m	219.08
Plotis (skersmuo), m	200
Plotas, m <sup>2</sup>	
Kiekis, vnt.	
Tūris, m <sup>3</sup>	
Gylis, m	3.41
Altitudė, m	
Ilgis, m	21.05
Plotis (skersmuo), m	200
Plotas, m <sup>2</sup>	
Kiekis, vnt.	
Tūris, m <sup>3</sup>	
Gylis, m	2.79
Altitudė, m	
Ilgis, m	
Plotis (skersmuo), m	1000
Plotas, m <sup>2</sup>	
Kiekis, vnt.	1
Tūris, m <sup>3</sup>	
Gylis, m	2.33
Altitudė, m	79.2
Ilgis, m	
Plotis (skersmuo), m	315
Plotas, m <sup>2</sup>	
Kiekis, vnt.	1
Tūris, m <sup>3</sup>	
Gylis, m	2.48
Altitudė, m	79.12
Ilgis, m	
Plotis (skersmuo), m	1500
Plotas, m <sup>2</sup>	
Kiekis, vnt.	1
Tūris, m <sup>3</sup>	
Gylis, m	3.33
Altitudė, m	79.6
Ilgis, m	
Plotis (skersmuo), m	315
Plotas, m <sup>2</sup>	
Kiekis, vnt.	1
Tūris, m <sup>3</sup>	
Gylis, m	3.78
Altitudė, m	79.92
Ilgis, m	
Plotis (skersmuo), m	1500
Plotas, m <sup>2</sup>	
Kiekis, vnt.	1
Tūris, m <sup>3</sup>	
Gylis, m	4.36
Altitudė, m	80.14

Dalys	Žymėjimas plane	21
	Pavadinimas	Šulinys
	Statybos metai	2013 - 2013
	Rekonstrukcijos metai	
	Medžiaga	Plastikas
	Markė	

Dalys	Žymėjimas plane	232
	Pavadinimas	Šulinys
	Statybos metai	2013 - 2013
	Rekonstrukcijos metai	
	Medžiaga	Plastikas
	Markė	

Dalys	Žymėjimas plane	231
	Pavadinimas	Šulinys
	Statybos metai	2013 - 2013
	Rekonstrukcijos metai	
	Medžiaga	Betonas
	Markė	

Dalys	Žymėjimas plane	191
	Pavadinimas	Šulinys
	Statybos metai	2013 - 2013
	Rekonstrukcijos metai	
	Medžiaga	Plastikas
	Markė	

Dalys	Žymėjimas plane	151
	Pavadinimas	Šulinys
	Statybos metai	2013 - 2013
	Rekonstrukcijos metai	
	Medžiaga	Betonas
	Markė	

Dalys	Žymėjimas plane	154
	Pavadinimas	Šulinys
	Statybos metai	2013 - 2013
	Rekonstrukcijos metai	
	Medžiaga	Betonas
	Markė	

Dalys	Žymėjimas plane	162
	Pavadinimas	Šulinys
	Statybos metai	2013 - 2013
	Rekonstrukcijos metai	
	Medžiaga	Plastikas
	Markė	

Dalys	Žymėjimas plane	171
	Pavadinimas	Šulinys
	Statybos metai	2013 - 2013
	Rekonstrukcijos metai	
	Medžiaga	Plastikas
	Markė	

Dalys	Žymėjimas plane	123
	Pavadinimas	Šulinys
	Statybos metai	2013 - 2013
	Rekonstrukcijos metai	
	Medžiaga	Betonas
	Markė	

Ilgis, m	
Plotis (skersmuo), m	315
Plotas, m <sup>2</sup>	
Kiekis, vnt.	1
Tūris, m <sup>3</sup>	
Gylis, m	4.08
Altitudė, m	79.69

Ilgis, m	
Plotis (skersmuo), m	315
Plotas, m <sup>2</sup>	
Kiekis, vnt.	1
Tūris, m <sup>3</sup>	
Gylis, m	4.06
Altitudė, m	79.32

Ilgis, m	
Plotis (skersmuo), m	1500
Plotas, m <sup>2</sup>	
Kiekis, vnt.	1
Tūris, m <sup>3</sup>	
Gylis, m	4.25
Altitudė, m	79.16

Ilgis, m	
Plotis (skersmuo), m	315
Plotas, m <sup>2</sup>	
Kiekis, vnt.	1
Tūris, m <sup>3</sup>	
Gylis, m	4.45
Altitudė, m	79.2

Ilgis, m	
Plotis (skersmuo), m	1500
Plotas, m <sup>2</sup>	
Kiekis, vnt.	1
Tūris, m <sup>3</sup>	
Gylis, m	4.45
Altitudė, m	78.85

Ilgis, m	
Plotis (skersmuo), m	1500
Plotas, m <sup>2</sup>	
Kiekis, vnt.	1
Tūris, m <sup>3</sup>	
Gylis, m	4.2
Altitudė, m	78.48

Ilgis, m	
Plotis (skersmuo), m	315
Plotas, m <sup>2</sup>	
Kiekis, vnt.	1
Tūris, m <sup>3</sup>	
Gylis, m	4.62
Altitudė, m	78.87

Ilgis, m	
Plotis (skersmuo), m	315
Plotas, m <sup>2</sup>	
Kiekis, vnt.	1
Tūris, m <sup>3</sup>	
Gylis, m	4.48
Altitudė, m	78.56

Ilgis, m	
Plotis (skersmuo), m	1500
Plotas, m <sup>2</sup>	
Kiekis, vnt.	1
Tūris, m <sup>3</sup>	
Gylis, m	4.35
Altitudė, m	78.11

Dalys	Žymėjimas plane	121
	Pavadinimas	Šulinys
	Statybos metai	2013 - 2013
	Rekonstrukcijos metai	
	Medžiaga	Plastikas
	Markė	

Dalys	Žymėjimas plane	131
	Pavadinimas	Šulinys
	Statybos metai	2013 - 2013
	Rekonstrukcijos metai	
	Medžiaga	Betonas
	Markė	

Dalys	Žymėjimas plane	83
	Pavadinimas	Šulinys
	Statybos metai	2013 - 2013
	Rekonstrukcijos metai	
	Medžiaga	Plastikas
	Markė	

Dalys	Žymėjimas plane	81
	Pavadinimas	Šulinys
	Statybos metai	2013 - 2013
	Rekonstrukcijos metai	
	Medžiaga	Betonas
	Markė	

Dalys	Žymėjimas plane	31
	Pavadinimas	Šulinys
	Statybos metai	2013 - 2013
	Rekonstrukcijos metai	
	Medžiaga	Betonas
	Markė	

Dalys	Žymėjimas plane	241
	Pavadinimas	Šulinys
	Statybos metai	2013 - 2013
	Rekonstrukcijos metai	
	Medžiaga	Plastikas
	Markė	

Dalys	Žymėjimas plane	215
	Pavadinimas	Šulinys
	Statybos metai	2013 - 2013
	Rekonstrukcijos metai	
	Medžiaga	Betonas
	Markė	

Dalys	Žymėjimas plane	151
	Pavadinimas	Šulinys
	Statybos metai	2013 - 2013
	Rekonstrukcijos metai	
	Medžiaga	Plastikas
	Markė	

Dalys	Žymėjimas plane	161
	Pavadinimas	Šulinys
	Statybos metai	2013 - 2013
	Rekonstrukcijos metai	
	Medžiaga	Betonas
	Markė	

Ilgis, m	
Plotis (skersmuo), m	315
Plotas, m <sup>2</sup>	
Kiekis, vnt.	1
Tūris, m <sup>3</sup>	
Gylis, m	3.88
Altitudė, m	77.6
Ilgis, m	
Plotis (skersmuo), m	1500
Plotas, m <sup>2</sup>	
Kiekis, vnt.	1
Tūris, m <sup>3</sup>	
Gylis, m	4.16
Altitudė, m	77.65
Ilgis, m	
Plotis (skersmuo), m	315
Plotas, m <sup>2</sup>	
Kiekis, vnt.	1
Tūris, m <sup>3</sup>	
Gylis, m	3.23
Altitudė, m	76.63
Ilgis, m	
Plotis (skersmuo), m	1500
Plotas, m <sup>2</sup>	
Kiekis, vnt.	1
Tūris, m <sup>3</sup>	
Gylis, m	5.2
Altitudė, m	77.03
Ilgis, m	
Plotis (skersmuo), m	1500
Plotas, m <sup>2</sup>	
Kiekis, vnt.	1
Tūris, m <sup>3</sup>	
Gylis, m	5
Altitudė, m	76.94
Ilgis, m	
Plotis (skersmuo), m	315
Plotas, m <sup>2</sup>	
Kiekis, vnt.	1
Tūris, m <sup>3</sup>	
Gylis, m	4.66
Altitudė, m	76.82
Ilgis, m	
Plotis (skersmuo), m	1500
Plotas, m <sup>2</sup>	
Kiekis, vnt.	1
Tūris, m <sup>3</sup>	
Gylis, m	4.97
Altitudė, m	77.19
Ilgis, m	
Plotis (skersmuo), m	315
Plotas, m <sup>2</sup>	
Kiekis, vnt.	1
Tūris, m <sup>3</sup>	
Gylis, m	4
Altitudė, m	76.57
Ilgis, m	
Plotis (skersmuo), m	1000
Plotas, m <sup>2</sup>	
Kiekis, vnt.	1
Tūris, m <sup>3</sup>	
Gylis, m	3.4
Altitudė, m	76.09

Dalys	Žymėjimas plane	171
	Pavadinimas	Šulinys
	Statybos metai	2013 - 2013
	Rekonstrukcijos metai	
	Medžiaga	Plastikas
	Markė	

Dalys	Žymėjimas plane	122
	Pavadinimas	Šulinys
	Statybos metai	2013 - 2013
	Rekonstrukcijos metai	
	Medžiaga	Plastikas
	Markė	

Dalys	Žymėjimas plane	131
	Pavadinimas	Šulinys
	Statybos metai	2013 - 2013
	Rekonstrukcijos metai	
	Medžiaga	Betonas
	Markė	

Dalys	Žymėjimas plane	93
	Pavadinimas	Šulinys
	Statybos metai	2013 - 2013
	Rekonstrukcijos metai	
	Medžiaga	Plastikas
	Markė	

Dalys	Žymėjimas plane	91
	Pavadinimas	Šulinys
	Statybos metai	2013 - 2013
	Rekonstrukcijos metai	
	Medžiaga	Betonas
	Markė	

Ilgis, m	
Plotis (skersmuo), m	315
Plotas, m²	
Kiekis, vnt.	1
Tūris, m³	
Gylis, m	3.04
Altitudė, m	76.02
Ilgis, m	
Plotis (skersmuo), m	315
Plotas, m²	
Kiekis, vnt.	1
Tūris, m³	
Gylis, m	3.28
Altitudė, m	76.36
Ilgis, m	
Plotis (skersmuo), m	1000
Plotas, m²	
Kiekis, vnt.	1
Tūris, m³	
Gylis, m	3.14
Altitudė, m	76.34
Ilgis, m	
Plotis (skersmuo), m	315
Plotas, m²	
Kiekis, vnt.	1
Tūris, m³	
Gylis, m	2.6
Altitudė, m	76.07
Ilgis, m	
Plotis (skersmuo), m	1000
Plotas, m²	
Kiekis, vnt.	1
Tūris, m³	
Gylis, m	2.67
Altitudė, m	76.2

Parengė inžinierius-geodezininkas G.Karoblis

Tikrino inžinierius-geodezininkas Ž.Žukovas

*Par*  
*Žuk*





## VANDENTIEKIO TINKLŲ AR NUOTEKŲ ŠALINIMO TINKLŲ IR JŲ DALIŲ ĮKAINOJIMAS (PERKAINOJIMAS)

Adresas Kauno r. sav. teritorija

Unikalus Nr. 440027485452

Duomenys užfiksuoti (duomenų fiksavimo data): 2013/09/19

Eilės Nr.	Įkainojimas (I) Perkainojimas (P)	Pažymėjimas plane	Pavadinimas	Kasmetinis vertės mažinimo koeficientas	Matavimo vienetas	Kiekis	Kainynas ir lentelė	Vieneto kaina po indeksavimo, Lt	Atkūrimo kaštai (statybinė vertė), Lt	Nusidėėjimas, %	Atkuriamoji vertė, Lt	Vietovės pataisos koeficientas	Vidutinė rinkos vertė, Lt
1	2	3	4	5	6	7	8	9	10	11	12	13	14
1	I	KF (1-2)	Vamzdynas	3.3	Ilgis, m	51,16	NTK 2013-4.2.8	265	13600	0	13600	1	13600
2	I	KF (2-4)	Vamzdynas	3.3	Ilgis, m	98.92	NTK 2013-4.2.8	362	35800	0	35800	1	35800
3	I	KF (4-16)	Vamzdynas	3.3	Ilgis, m	489.43	NTK 2013-4.2.8	489	239000	0	239000	1	239000
4	I	KF (16-18)	Vamzdynas	3.3	Ilgis, m	54.28	NTK 2013-4.2.8	362	19600	0	19600	1	19600
5	I	KF (18-19)	Vamzdynas	3.3	Ilgis, m	7.23	NTK 2013-4.2.8	489	3540	0	3540	1	3540
6	I	KF (18-20)	Vamzdynas	3.3	Ilgis, m	38.92	NTK 2013-4.2.8	489	19000	0	19000	1	19000
7	I	KF (20-22)	Vamzdynas	3.3	Ilgis, m	71.76	NTK 2013-4.2.8	489	35100	0	35100	1	35100
8	I	KF (22-23)	Vamzdynas	3.3	Ilgis, m	46.99	NTK 2013-4.2.8	489	23000	0	23000	1	23000
9	I	KF (23-28)	Vamzdynas	3.3	Ilgis, m	219.08	NTK 2013-4.2.8	362	79300	0	79300	1	79300
10	I	KF (28-29)	Vamzdynas	3.3	Ilgis, m	21.05	NTK 2013-4.2.8	265	5580	0	5580	1	5580
11	I	121	Šulinys	4	Kiekis, vnt	1	NTK 2013-4.2.9	3322	3320	0	3320	1	3320
12	I	81	Šulinys	3.3	Kiekis, vnt	1	NTK 2013-4.2.25	1994	1990	0	1990	1	1990
13	I	91	Šulinys	4	Kiekis, vnt	1	NTK 2013-4.2.9	6107	6110	0	6110	1	6110
14	I	1	Šulinys	3.3	Kiekis, vnt	1	NTK 2013-4.2.25	2143	2140	0	2140	1	2140
15	I	11	Šulinys	4	Kiekis, vnt	1	NTK 2013-4.2.9	6768	6770	0	6770	1	6770
16	I	21	Šulinys	3.3	Kiekis, vnt	1	NTK 2013-4.2.25	2377	2380	0	2380	1	2380
17	I	232	Šulinys	3.3	Kiekis, vnt	1	NTK 2013-4.2.25	2377	2380	0	2380	1	2380
18	I	231	Šulinys	4	Kiekis, vnt	1	NTK 2013-4.2.9	6768	6770	0	6770	1	6770
19	I	191	Šulinys	3.3	Kiekis, vnt	1	NTK 2013-4.2.25	2377	2380	0	2380	1	2380
20	I	151	Šulinys	4	Kiekis, vnt	1	NTK 2013-4.2.9	6768	6770	0	6770	1	6770
21	I	154	Šulinys	4	Kiekis, vnt	1	NTK 2013-4.2.9	6768	6770	0	6770	1	6770
22	I	162	Šulinys	3.3	Kiekis, vnt	1	NTK 2013-4.2.25	2377	2380	0	2380	1	2380
23	I	171	Šulinys	3.3	Kiekis, vnt	1	NTK 2013-4.2.25	2377	2380	0	2380	1	2380
24	I	123	Šulinys	4	Kiekis, vnt	1	NTK 2013-4.2.9	6768	6770	0	6770	1	6770

25	I	121	Šulinys	3.3	Kiekis, vnt	1	NTK 2013-4.2.25	2143	2140	0	2140	1	2140
26	I	131	Šulinys	4	Kiekis, vnt	1	NTK 2013-4.2.9	6768	6770	0	6770	1	6770
27	I	83	Šulinys	3.3	Kiekis, vnt	1	NTK 2013-4.2.25	2143	2140	0	2140	1	2140
28	I	81	Šulinys	4	Kiekis, vnt	1	NTK 2013-4.2.9	6768	6770	0	6770	1	6770
29	I	31	Šulinys	4	Kiekis, vnt	1	NTK 2013-4.2.9	6768	6770	0	6770	1	6770
30	I	241	Šulinys	3.3	Kiekis, vnt	1	NTK 2013-4.2.25	2377	2380	0	2380	1	2380
31	I	215	Šulinys	4	Kiekis, vnt	1	NTK 2013-4.2.9	6768	6770	0	6770	1	6770
32	I	151	Šulinys	3.3	Kiekis, vnt	1	NTK 2013-4.2.25	2143	2140	0	2140	1	2140
33	I	161	Šulinys	4	Kiekis, vnt	1	NTK 2013-4.2.9	3774	3770	0	3770	1	3770
34	I	171	Šulinys	3.3	Kiekis, vnt	1	NTK 2013-4.2.25	2143	2140	0	2140	1	2140
35	I	122	Šulinys	3.3	Kiekis, vnt	1	NTK 2013-4.2.25	2143	2140	0	2140	1	2140
36	I	131	Šulinys	4	Kiekis, vnt	1	NTK 2013-4.2.9	3774	3770	0	3770	1	3770
37	I	93	Šulinys	3.3	Kiekis, vnt	1	NTK 2013-4.2.25	1994	1990	0	1990	1	1990
38	I	91	Šulinys	4	Kiekis, vnt	1	NTK 2013-4.2.9	3322	3320	0	3320	1	3320
Iš viso:						1098.82			586000		586000		586000

Parengė inžinierius-geodezininkas G.Karoblis

Tikrino inžinierius-geodezininkas Ž.Žukovas

*pag  
Zuk*

A.V.





# Išdėstymo schema



## IŠDĖSTYMO PLANAS M1: 500

57/36 - 0196

57/36 - 0195

488600  
16082650

5250/8-1132

5250/8-1138

6

5

4

3

2

1

INŽINERINIO STATINIO RIBOS  
PAŽYMĖTOS KADASTRO ŽEMELAPYJE  
2011 m. 01 mėn. 01 d.  
VI. Kovario (Kovario) filialas  
Skaistė Pintukienė  
(parašas) (paršas) (vardas, pavardė)

Objekto pavadinimas	Butinių nuotekų šalinimo tinklai
Catvė	
Kaimas (miestelis)	
Miestas (rajonas)	Kauno r.
Savivaldybė	Kauno rajono savivaldybė

Kadastro duomenų nustatymui naudota medžiaga	
Medžiagos pavadinimas	Medžiagos parengimo data
Geodezine kontroline nuotrauka	2013 09 18

**KRS**  
INŽINERINIO TINKLŲ SPECIALISTAI  
UAB „KRS“

Matavimų kvalifikacijos pažymėjimo Nr.	Paršas	Vardas, pavardė	Data
2M-M-330	<i>[Signature]</i>	Gražvydas Karobilis	2011-08-19
2M-M-1868	<i>[Signature]</i>	Žydrūnas Žukovas	2013-09-10

**SUDERINTA**  
2013-09-26  
Vyresnįjį kadastro  
specialistą  
Deimutė Nourėnaitė  
Kadastros  
tvarkytojas  
Nr. 7  
Kauno filialas

LIETUVOS RESPUBLIKA  
2  
**KRS**  
DOKUMENTAMS

# IŠDĖSTYMO PLANAS M1: 500

Objekto pavadinimas	Buitinių nuotekų šalinimo tinklai
Gatvė	
Kaimas (miestelis)	
Miestas (rajonas)	Kauno r.
Savivaldybė	Kauno rajono savivaldybė

## KOORDINAČIŲ ŽINIARAŠTIS

Koordinatų sistema: LKS94		
taško Nr.	X	Y
1	6082633,70	488635,88
2	6082656,69	488681,58
3	6082678,20	488725,02
4	6082701,97	488769,52
5	6082721,57	488807,33
6	6082746,27	488854,25
7	6082771,85	488902,95
8	6082791,09	488940,99
9	6082815,00	488986,59
10	6082834,10	489027,30
11	6082812,26	489035,99
12	6082824,96	489066,45
13	6082844,19	489110,42
14	6082857,59	489141,00
15	6082881,25	489149,40
16	6082896,18	489182,96
17	6082928,12	489188,01
18	6082949,68	489192,11
19	6082947,13	489198,88
20	6082988,03	489198,73
21	6083006,52	489229,28
22	6083025,36	489260,01
23	6083050,45	489299,74
24	6083075,12	489343,13
25	6083097,71	489373,67

26	6083115,47	489399,46
27	6083143,85	489440,71
28	6083174,14	489480,23
29	6083186,73	489497,10

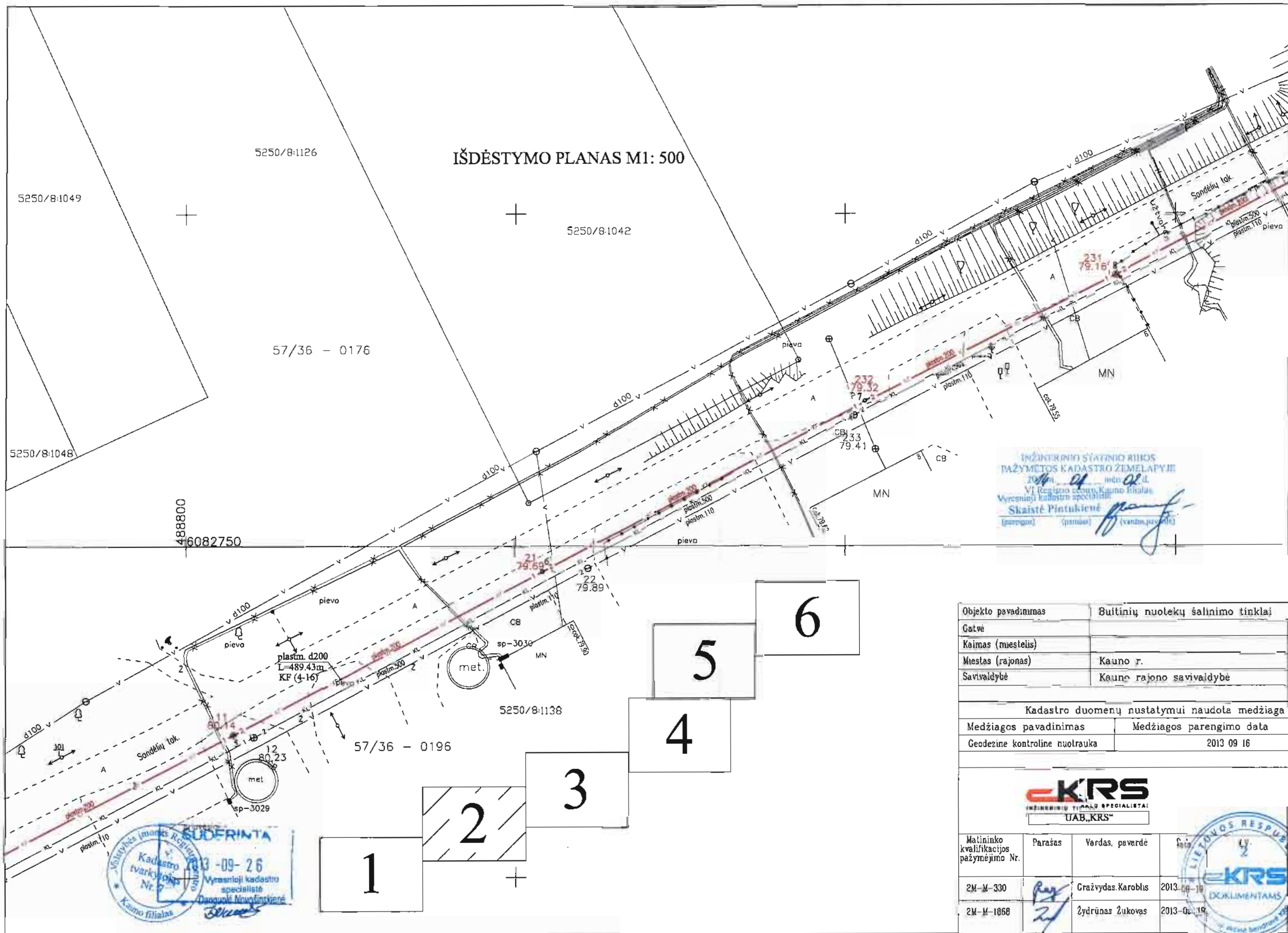
Žiniaraštį sudarė:

Matininkas, nustatęs kadastrinio duomenis



Gražvydas Karoblis  
(vardas ir pavardė)





INŽINERINIO STATINIO RIŠIOS  
PAŽYMĖTOS KADASTRO ŽEMELAPYJE  
2014 m. 04 mėn. 02 d.  
VI Registro centro, Kauno filialas  
Vyresnysis kadastro specialistas  
Skaistė Pintukienė  
(parengęs) (įrašius) (vaidos, patvirtė)

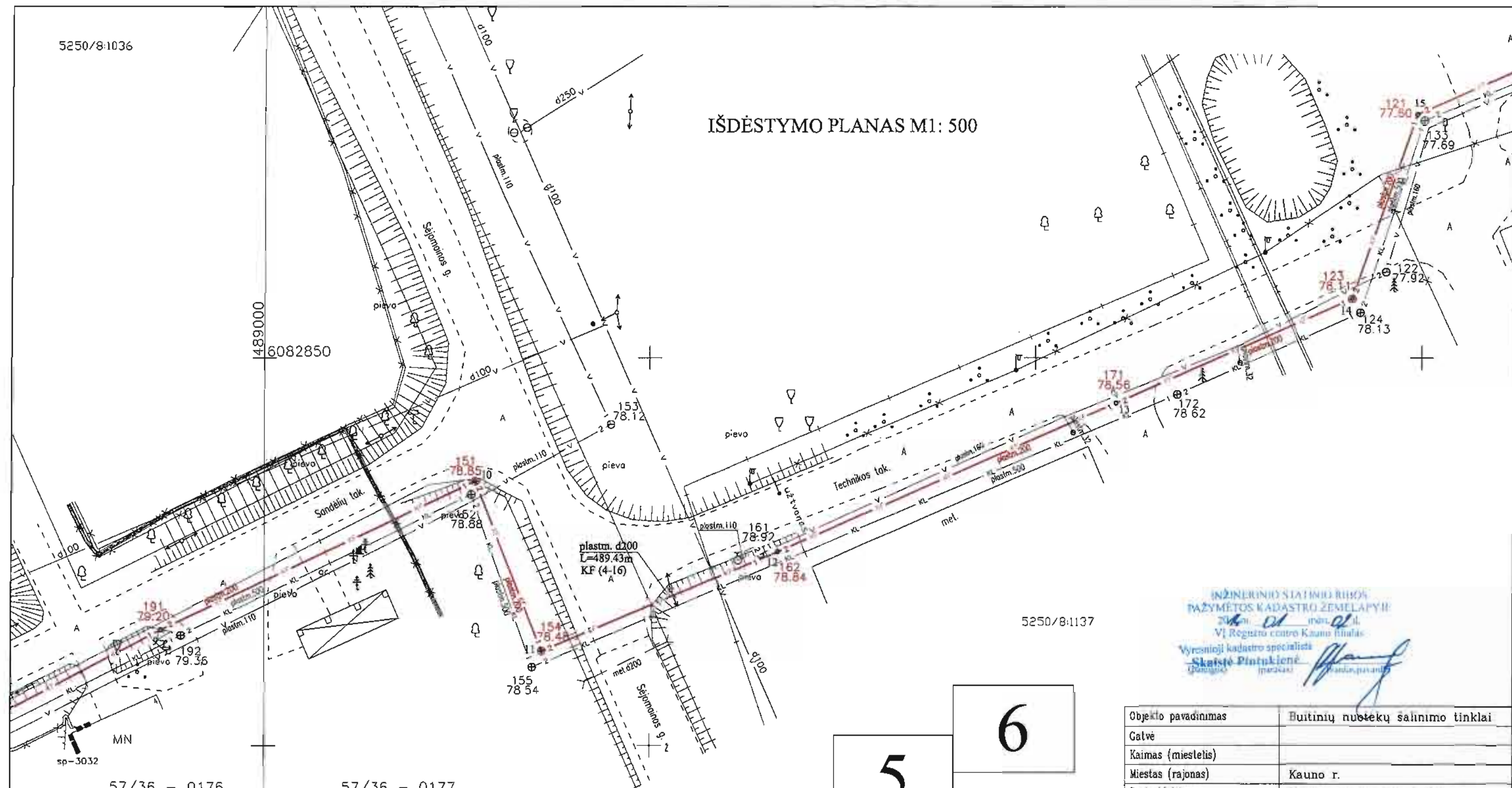
Objekto pavadinimas	Buitinių nuotekų šalinimo tinklai		
Gatvė			
Kaimas (miestelis)			
Miestas (rajonas)	Kauno r.		
Savivaldybė	Kauno rajono savivaldybė		
Kadastro duomenų nustatymui naudota medžiaga			
Medžiagos pavadinimas	Medžiagos parengimo data		
Geodezine kontroline nuotrauka	2013 09 16		
			
Matavimų kvalifikacijos pažymėjimo Nr.	Parašas	Vardas, pavardė	2013-09-16
2M-M-330		Gražvydas Karoblis	2013-09-16
2M-M-1868		Zydrūnas Žukovas	2013-09-16





5250/8:1036

## IŠDĖSTYMO PLANAS M1: 500



57/36 - 0176

57/36 - 0177

5250/8:1138

5250/8:1137

INŽINERINIO STATINIO RIBŲ  
PAŽYMĖTOS KADASTRO ŽEMELAPYJE  
2014 m. 01 mėn. 01 d.  
VĮ Registro centro Kauno filialas  
Vyresnioji kadastro specialistė  
Skaitė Pliupkienė  
(paršas)

Objekto pavadinimas	Buitinių nuotekų šalinimo tinklai
Galvė	
Kaimas (miestelis)	
Miestas (rajonas)	Kauno r.
Savivaldybė	Kauno rajono savivaldybė

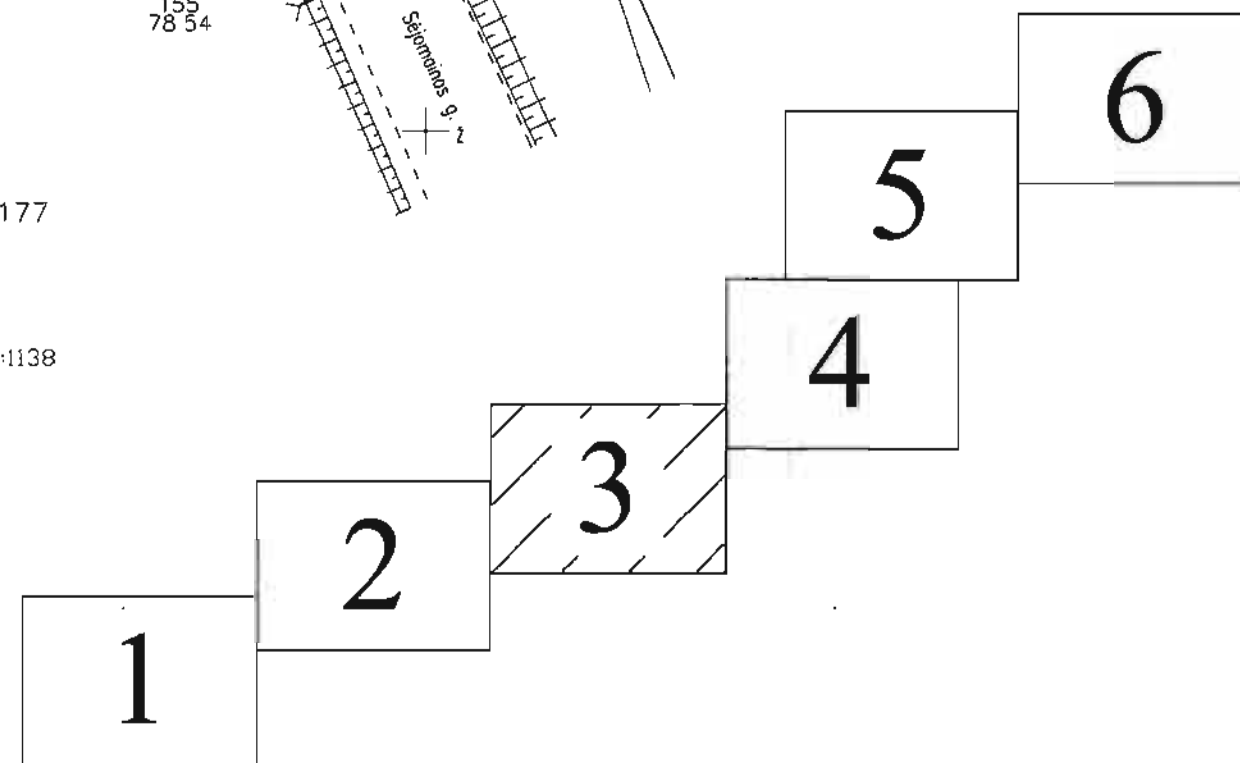
Kadastro duomenų nustatymui naudota medžiaga

Medžiagos pavadinimas	Medžiagos parengimo data
Geodezine kontroline nuotrauka	2013 09 16

**KRS**  
INŽINERINIŲ TINKLŲ SPECIALISTAI  
UAB „KRS“

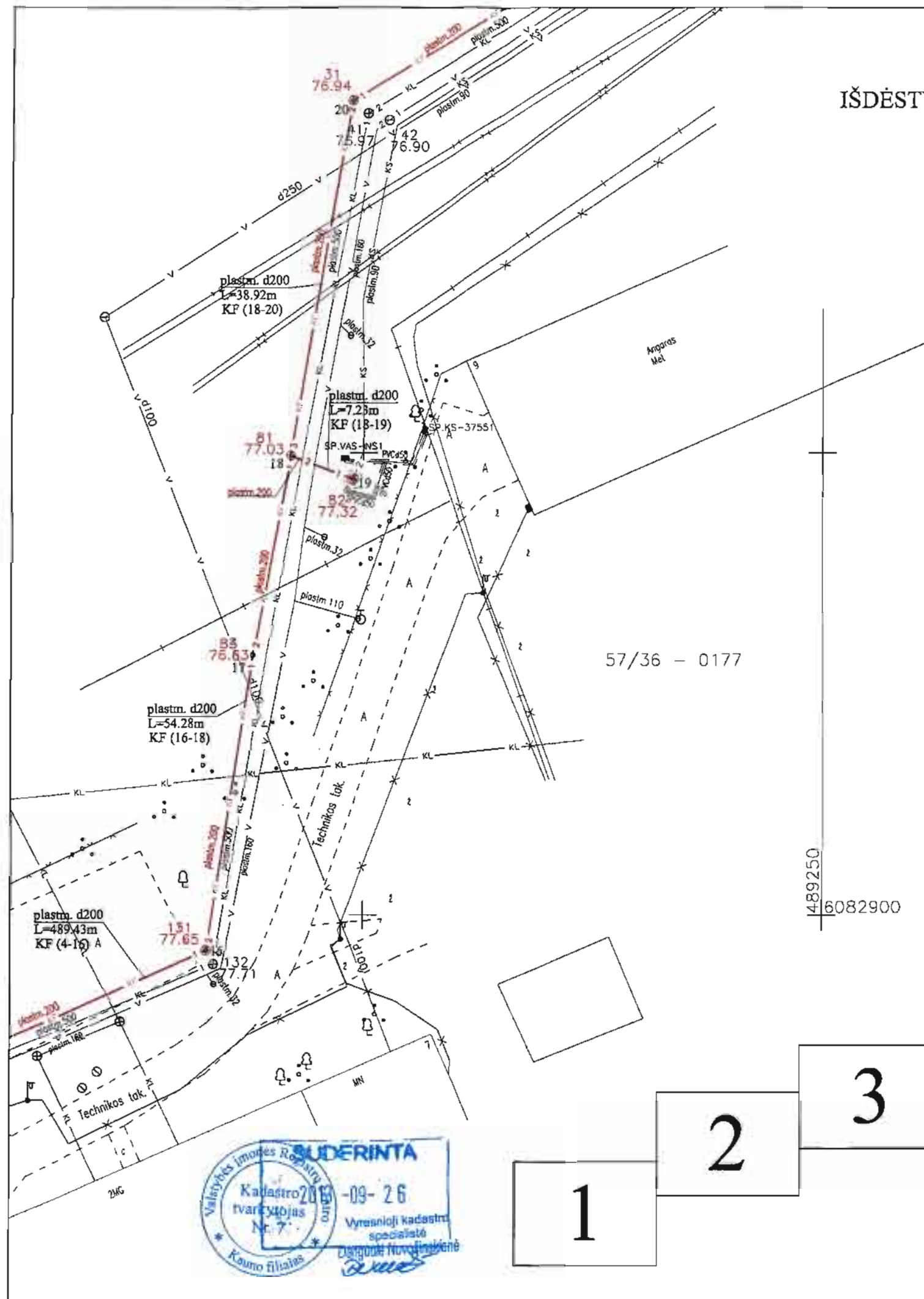
Matavimo kvalifikacijos pažymėjimo Nr.	Parašas	Vardas, pavardė	Data
2M-W-330	<i>Ray</i>	Gražvydas Karoblis	2013-09-19
2M-W-1868	<i>2m</i>	Žydrūnas Žukovas	2013-09-19

Valstybės inžinerinio  
Kadastrų tvarkytojas  
2013-09-26  
Vyresnioji kadastro  
specialistė  
Skaitė Pliupkienė  
Kauno filialas



LIEPUVOS RESPUBLIKA  
**KRS**  
DOKUMENTAS

# IŠDĖSTYMO PLANAS M1: 500



INŽINERINIO STATINIO IRKAS  
PAŽYMĖTOS KADASTRO ŽEMĖS  
2014 m. 01 mėn. 01 d.  
VI Regiono centro Kauno filialas  
Vyresnioji kadastrų specialistė  
Skaistė Pintukienė  
(parašas) (užrašas)

Objekto pavadinimas	Buitinių nuotekų šalinimo tinklai
Gatvė	
Kaimas (miestelis)	
Miestas (rajonas)	Kauno r.
Savivaldybė	Kauno rajono savivaldybė

Kadastrų duomenų nustatymui naudota medžiaga	
Medžiagos pavadinimas	Medžiagos parengimo data
Geodezinė kontrolinė nuotrauka	2013 09 16

**KRS**  
INŽINERINIŲ TINKLŲ SPECIALISTAI  
UAB „KRS“

Matavimų kvalifikacijos pažymėjimo Nr.	Parašas	Vardas, pavardė	Data
2M-M-330	<i>[Parašas]</i>	Gražvydas Karoblis	2013-09-19
2M-M-1868	<i>[Parašas]</i>	Žydrūnas Žukovas	2013-09-19

**SUDERINTA**  
Kadastrų 2013-09-26  
tvarkytojas  
Nr. 7  
Vyresnioji kadastrų  
specialistė  
Danguolė Novakienė

LIETUVOS RESPUBLIKA  
**KRS**  
DOKUMENTAMS  
Kadastrų informacinė tarnyba

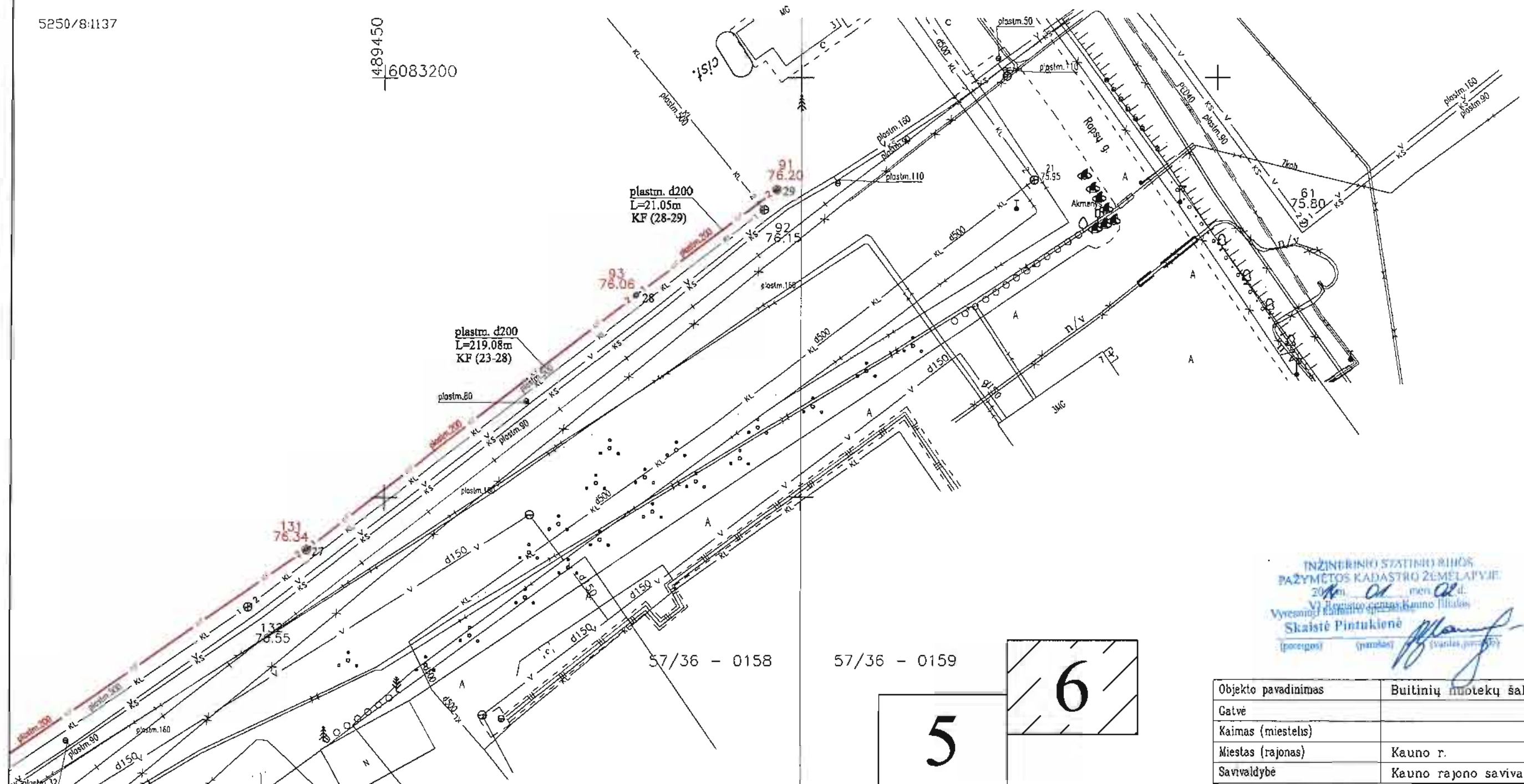




# IŠDĖSTYMO PLANAS M1: 500

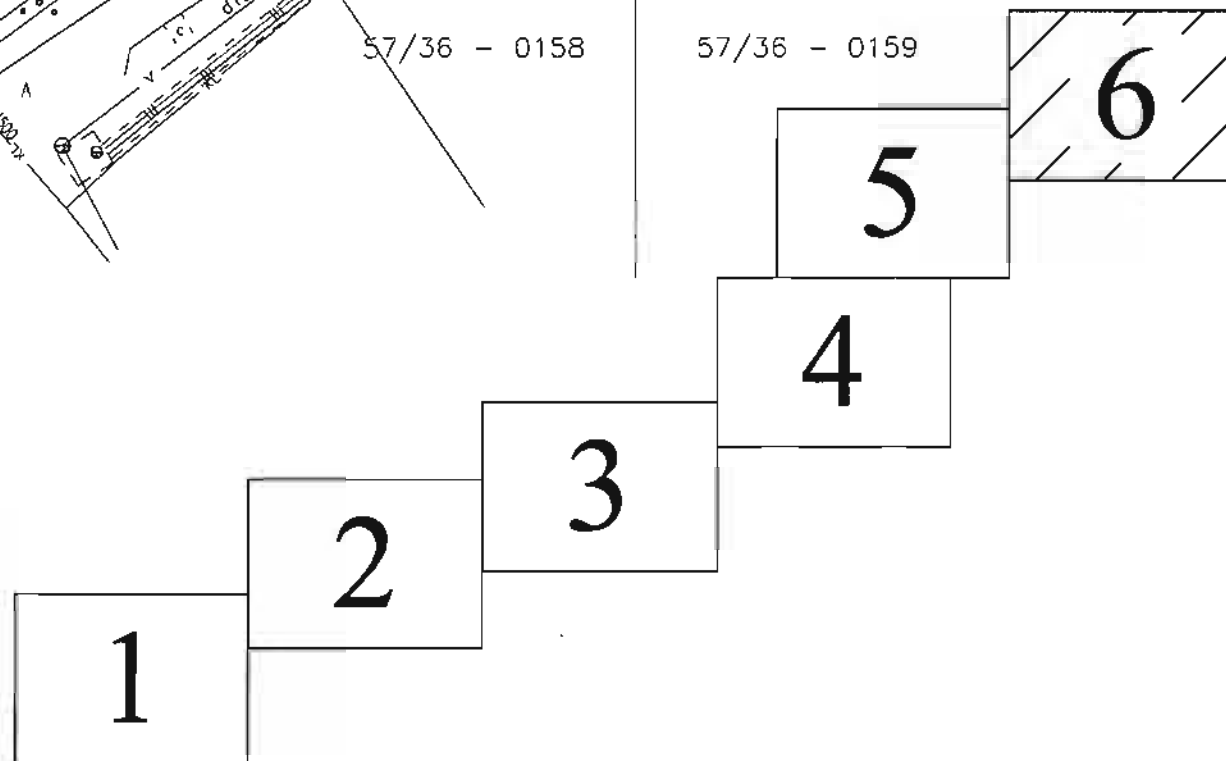
5250/8:1137

489450  
6083200



57/36 - 0158

57/36 - 0159



INŽINERINIO STATINIO RIHOS  
PAŽYMĖTOS KADASTRO ŽEMELAPYJE  
2013 m. 09 mėn. 26 d.  
Vyresnioji kaimečių specialistė  
Skaistė Pintukienė  
(parašas) (pavardė) (vardas, pavardė)

Objekto pavadinimas	Buitinių nuotekų šalinimo tinklai
Gatvė	
Kaimas (miestelis)	
Miestas (rajonas)	Kauno r.
Savivaldybė	Kauno rajono savivaldybė

Kadastro duomenų nustatymui naudota medžiaga

Medžiagos pavadinimas	Medžiagos parengimo data
Geodezine kontroleline nuotrauka	2013 09 16

**KRS**  
INŽINERINIŲ TINKLŲ SPECIALISTAI  
UAB „KRS“

Matavimų kvalifikacijos pažymėjimo Nr.	Parašas	Vardas, pavardė	Data
2M-M-330	<i>[Signature]</i>	Gražvydas Karoblis	2013-09-19
2M-M-1868	<i>[Signature]</i>	Žydrūnas Žukovas	2013-09-19

**SUDERINTA**  
2013-09-26  
Kadastro  
tvarkytojas  
Nr. 7  
Vyresnioji kadastro  
specialistė  
Gintautė Nivinskienė  
Kauno filialas

5250/8:90

LIETUVOS RESPUBLIKA  
2  
**KRS**  
DOKUMENTAMS