



VALSTYBĖS ĮMONĖ REGISTRŲ CENTRAS
Vincio Kudirkos g. 18-3, LT-03105 Vilnius, tel. (5) 2688 262, faks. (5) 2688 311, el. p. info@registrucentras.lt

NEKILNOJAMOJO TURTO REGISTRO CENTRINIO DUOMENŲ BANKO IŠRAŠAS

2015-10-23 09:44:30

1. Nekilnojamojo turto registre įregistruotas turtas:

Registro Nr.: 44/1634209
Registro tipas: Statiniai
Sudarymo data: 2013-09-11
Teritorija: Kauno r. sav. Kauno r. sav. teritorija
Registro tvarkytojas: Valstybės įmonės Registrų centro Kauno filialas

2. Nekilnojamieji daiktai:

2.1.

Dujų tinklai - Vidutinio slėgio dujų tinklai
Aprašymas / pastabos: Skirstomojo vidutinio slėgio dujotiekio trasa nuo Akademijos mstl. iki Karkiškių k., Kauno r.
Unikalus daikto numeris: 4400-2748-5552
Daikto pagrindinė naudojimo paskirtis: Dujų tinklų
Pažymėjimas plane: 1-179
Statybos pradžios metai: 2013
Statybos pabaigos metai: 2013
Baigtumo procentas: 100 %
Ilgis: 2135.10 m
Medžiaga: Polietilenas
Dujotiekio linijos reikšmė: Skirstomoji (kvartalinė)
Atkūrimo sąnaudos (statybos vertė): 56766 Eur
Atkuriamoji vertė: 56766 Eur
Atkūrimo sąnaudų (statybos vertės) ir atkuriamosios vertės nustatymo data: 2013-09-24
Vidutinė rinkos vertė: 56766 Eur
Vidutinės rinkos vertės nustatymo būdas: Atkuriamoji vertė
Vidutinės rinkos vertės nustatymo data: 2013-09-24
Kadastro duomenų nustatymo data: 2013-09-24

2.2.

Vandentiekio tinklai - Vandentiekio tinklai
Kauno r. sav. Ringaudų sen. Karkiškių k.
Unikalus daikto numeris: 4400-2748-5520
Daikto pagrindinė naudojimo paskirtis: Vandentiekio tinklų
Pažymėjimas plane: V1 (1-27)
Statybos pradžios metai: 2013
Statybos pabaigos metai: 2013
Baigtumo procentas: 100 %
Ilgis: 758.55 m
Medžiaga: Plastiką
Vandentiekio linijos reikšmė: Magistralinė
Atkūrimo sąnaudos (statybos vertė): 85438 Eur
Atkuriamoji vertė: 85438 Eur
Atkūrimo sąnaudų (statybos vertės) ir atkuriamosios vertės nustatymo data: 2013-09-19
Vidutinė rinkos vertė: 85438 Eur
Vidutinės rinkos vertės nustatymo būdas: Atkuriamoji vertė
Vidutinės rinkos vertės nustatymo data: 2013-09-19
Kadastro duomenų nustatymo data: 2013-09-19

2.3.

Vandentiekio tinklai - Vandentiekio tinklai
Aprašymas / pastabos: Vandentiekio tinklų trasa Karkiškių k. ir Noreikiškių k., Kauno r. sav.
Unikalus daikto numeris: 4400-2748-5474
Daikto pagrindinė naudojimo paskirtis: Vandentiekio tinklų
Pažymėjimas plane: V2 (1-69)
Statybos pradžios metai: 2013
Statybos pabaigos metai: 2013
Baigtumo procentas: 100 %
Ilgis: 1161.67 m
Medžiaga: Plastiką
Vandentiekio linijos reikšmė: Magistralinė
Atkūrimo sąnaudos (statybos vertė): 144231 Eur
Atkuriamoji vertė: 144231 Eur
Atkūrimo sąnaudų (statybos vertės) ir atkuriamosios vertės nustatymo data: 2013-09-19
Vidutinė rinkos vertė: 144231 Eur
Vidutinės rinkos vertės nustatymo būdas: Atkuriamoji vertė
Vidutinės rinkos vertės nustatymo data: 2013-09-19

Kadastro duomenų nustatymo data: 2013-09-19

2.4.

Nuotekų šalinimo tinklai - Buitinių nuotekų šalinimo tinklai
 Aprašymas / pastabos: Buitinių nuotekų šalinimo tinklų trasa Karkiškių k. ir Noreikiškių k.,
 Kauno r. sav.
 Unikalus daikto numeris: 4400-2748-5452
 Daikto pagrindinė naudojimo paskirtis: Nuotekų šalinimo tinklų
 Pažymėjimas plane: KF (1-29)
 Statybos pradžios metai: 2013
 Statybos pabaigos metai: 2013
 Baigtumo procentas: 100 %
 Ilgis: 1098.82 m
 Medžiaga: Plastikas
 Nuotekų linijos reikšmė: Skirstomoji (kvartalinė)
 Nuotekų linijos rūšis: Renkamoji
 Atkūrimo sąnaudos (statybos vertė): 169717 Eur
 Atkuriamoji vertė: 169717 Eur
 Atkūrimo sąnaudų (statybos vertės) ir
 atkuriamosios vertės nustatymo data: 2013-09-19
 Vidutinė rinkos vertė: 169717 Eur
 Vidutinės rinkos vertės nustatymo būdas: Atkuriamoji vertė
 Vidutinės rinkos vertės nustatymo data: 2013-09-19
 Kadastro duomenų nustatymo data: 2013-09-19

2.5.

Nuotekų šalinimo tinklai - Lietaus nuotekų tinklai
 Aprašymas / pastabos: Lietaus nuotekų tinklų trasa Karkiškių k. ir Noreikiškių k., Kauno r.
 sav.
 Unikalus daikto numeris: 4400-2748-5541
 Daikto pagrindinė naudojimo paskirtis: Nuotekų šalinimo tinklų
 Pažymėjimas plane: KL (1-22)
 Statybos pradžios metai: 2013
 Statybos pabaigos metai: 2013
 Baigtumo procentas: 100 %
 Ilgis: 1296.90 m
 Medžiaga: Plastikas
 Nuotekų linijos reikšmė: Skirstomoji (kvartalinė)
 Nuotekų linijos rūšis: Renkamoji
 Atkūrimo sąnaudos (statybos vertė): 333353 Eur
 Atkuriamoji vertė: 333353 Eur
 Atkūrimo sąnaudų (statybos vertės) ir
 atkuriamosios vertės nustatymo data: 2013-09-19
 Vidutinė rinkos vertė: 333353 Eur
 Vidutinės rinkos vertės nustatymo būdas: Atkuriamoji vertė
 Vidutinės rinkos vertės nustatymo data: 2013-09-19
 Kadastro duomenų nustatymo data: 2013-09-19

2.6.

Nuotekų šalinimo tinklai - Buitinių nuotekų slėginiai tinklai
 Aprašymas / pastabos: Buitinių nuotekų slėginių tinklų trasa Karkiškių k. ir Noreikiškių k.,
 Kauno r. sav.
 Unikalus daikto numeris: 4400-2752-2301
 Daikto pagrindinė naudojimo paskirtis: Nuotekų šalinimo tinklų
 Pažymėjimas plane: KS (1-37)
 Statybos pradžios metai: 2013
 Statybos pabaigos metai: 2013
 Baigtumo procentas: 100 %
 Ilgis: 967.31 m
 Medžiaga: Plastikas
 Nuotekų linijos reikšmė: Skirstomoji (kvartalinė)
 Nuotekų linijos rūšis: Slėginė
 Atkūrimo sąnaudos (statybos vertė): 71826 Eur
 Atkuriamoji vertė: 71826 Eur
 Atkūrimo sąnaudų (statybos vertės) ir
 atkuriamosios vertės nustatymo data: 2013-09-19
 Vidutinė rinkos vertė: 71826 Eur
 Vidutinės rinkos vertės nustatymo būdas: Atkuriamoji vertė
 Vidutinės rinkos vertės nustatymo data: 2013-09-19
 Kadastro duomenų nustatymo data: 2013-09-19

3. Daikto priklausiniai iš kito registro: įrašų nėra

4. Nuosavybė:

4.1.

Nuosavybės teisė
 Savininkas: LIETUVOS RESPUBLIKA, a.k. 111105555

Daiktas: dujų tinklai Nr. 4400-2748-5552, aprašyti p. 2.1.
vandentiekio tinklai Nr. 4400-2748-5474, aprašyti p. 2.3.
vandentiekio tinklai Nr. 4400-2748-5520, aprašyti p. 2.2.
nuotekų šalinimo tinklai Nr. 4400-2748-5452, aprašyti p. 2.4.
nuotekų šalinimo tinklai Nr. 4400-2748-5541, aprašyti p. 2.5.
nuotekų šalinimo tinklai Nr. 4400-2752-2301, aprašyti p. 2.6.

Įregistravimo pagrindas: Statybos užbaigimo aktas, 2013-12-06, Nr. SUA-20-131206-00375
Įrašas galioja: Nuo 2013-12-23

5. Valstybės ir savivaldybių žemės patikėjimo teisė: įrašų nėra

6. Kitos daiktinės teisės :

6.1.

Turto patikėjimo teisė

Patikėtinis: Aleksandro Stulginskio universitetas, a.k. 111950962

Daiktas: dujų tinklai Nr. 4400-2748-5552, aprašyti p. 2.1.
vandentiekio tinklai Nr. 4400-2748-5474, aprašyti p. 2.3.
vandentiekio tinklai Nr. 4400-2748-5520, aprašyti p. 2.2.
nuotekų šalinimo tinklai Nr. 4400-2748-5452, aprašyti p. 2.4.
nuotekų šalinimo tinklai Nr. 4400-2748-5541, aprašyti p. 2.5.
nuotekų šalinimo tinklai Nr. 4400-2752-2301, aprašyti p. 2.6.

Įregistravimo pagrindas: Statybos užbaigimo aktas, 2013-12-06, Nr. SUA-20-131206-00375
Įrašas galioja: Nuo 2013-12-23

7. Juridiniai faktai: įrašų nėra

8. Žymos: įrašų nėra

9. Specialiosios žemės ir miško naudojimo sąlygos: įrašų nėra

10. Daikto registravimas ir kadastro žymos:

10.1.

Suformuotas naujas (daikto registravimas)

Daiktas: dujų tinklai Nr. 4400-2748-5552, aprašyti p. 2.1.
vandentiekio tinklai Nr. 4400-2748-5474, aprašyti p. 2.3.
vandentiekio tinklai Nr. 4400-2748-5520, aprašyti p. 2.2.
nuotekų šalinimo tinklai Nr. 4400-2748-5452, aprašyti p. 2.4.
nuotekų šalinimo tinklai Nr. 4400-2748-5541, aprašyti p. 2.5.
nuotekų šalinimo tinklai Nr. 4400-2752-2301, aprašyti p. 2.6.

Įregistravimo pagrindas: Statybos užbaigimo aktas, 2013-12-06, Nr. SUA-20-131206-00375
Įrašas galioja: Nuo 2013-12-23

10.2.

Kadastrinius matavimus atliko (kadastro žyma)
UAB "KRS", a.k. 133630961

Daiktas: vandentiekio tinklai Nr. 4400-2748-5474, aprašyti p. 2.3.
vandentiekio tinklai Nr. 4400-2748-5520, aprašyti p. 2.2.
nuotekų šalinimo tinklai Nr. 4400-2748-5452, aprašyti p. 2.4.
nuotekų šalinimo tinklai Nr. 4400-2748-5541, aprašyti p. 2.5.
nuotekų šalinimo tinklai Nr. 4400-2752-2301, aprašyti p. 2.6.

Įregistravimo pagrindas: Nekilnojamojo daikto kadastro duomenų byla, 2013-09-19
Kvalifikacijos pažymėjimas, Nr. 2M-M-1868
Įrašas galioja: Nuo 2013-12-23

10.3.

Kadastrinius matavimus atliko (kadastro žyma)
UAB "KRS", a.k. 133630961

Daiktas: dujų tinklai Nr. 4400-2748-5552, aprašyti p. 2.1.

Įregistravimo pagrindas: Nekilnojamojo daikto kadastro duomenų byla, 2013-09-24
Kvalifikacijos pažymėjimas, Nr. 2M-M-1868
Įrašas galioja: Nuo 2013-12-23

11. Registro pastabos ir nuorodos: įrašų nėra

12. Kita informacija: įrašų nėra

13. Informacija apie duomenų sandoriui tikslinimą: įrašų nėra

2015-10-23 09:44:30

Dokumentą atspausdino Registratore

LINA NORKUTĖ



111.1

KRS
INŽINERINIŲ TINKLŲ SPECIALISTAI
UAB „KRS“

5-1

NEKILNOJAMOJO DAIKTO KADASTRINIŲ MATAVIMŲ BYLA

Tomas: 6

Nekilnojamojo turto objektas: Buitinių nuotekų slėginiai tinklai

Bylos Nr.:

Registro Nr.: 44\1634209

Adresas: Kauno r. sav. teritorija

Lapų skaičius: 13

SUDERINTA

Muz. kadastro specialisti

(pareigos)

(parašas)

Jonata Sirvydiene

(vardas pavardė)

2013-08-26

(data)

Bylos Nr.
Tomo Nr. 6
Registro 44\1634209

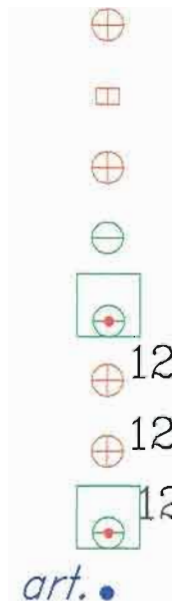
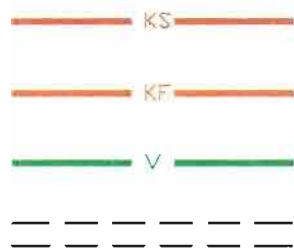
BYLOS TOMO VIDAUS APYRAŠAS

Eil. Nr.	Dokumento pavadinimas	Dokumento		Lapų skaič.	Bylos lapų nr.	Pastabos
		Nr.	Data			
1	Sutartiniai ženklai	1	2013.09.19	1	3	
2	Brėžiniai	2	2013.09.19	5	4-8	
3	Inžinerinių statinių kadastro duomenys	3	2013.09.19	2	9-10	
4	Inžinerinių statinių įkainojimas (perkainojimas)	4	2013.09.19	1	11	
5	Kiti dokumentai	5	2013.09.19	2	12-13	
	Iš viso:			13		

Parengė Inžinierius-geodezininkas G.Karoblis
Tikrino Inžinierius- geodezininkas Ž.Žukovas



SUTARTINIAI ŽENKLAI



A

C

Ž

tr.

PE

PVC

asbc.

plien.

ket.

ker.

1,2,3...

- Spaudiminių nuotekų tinklai
- Buitinių nuotekų tinklai
- Vandentiekio tinklai
- Apsauginis vamzdis
- Lietaus nuotekų šulinys
- Lietaus vandens surinkimo šulinys
- Nuotekų šulinys
- Vandentiekio šulinys
- Vandentiekio kamera
- Lietaus nuotekų šulinio Nr.
- Nuotekų šulinio Nr.
- Vandentiekio kameros Nr.
- Artezinis vandentiekio gręžinys
- Asfaltbetonio danga
- Plytelių danga
- Žvyro danga
- Trinkelių danga
- Plastiką (polietilenas)
- Plastiką (polivinilchloridas)
- Asbocementas
- Plienas
- Ketūs
- Keramika
- Atskaitos taškų koordinatų numeracija

Vandentiekio tinklų ar nuotekų šalinimo tinklų
kadastro duomenų bylos rengimo taisyklių
2 priedas

VANDENTIEKIO TINKLŲ AR NUOTEKŲ ŠALINIMO TINKLŲ ŠULINIŲ KADASTRO DUOMENYS

Adresas Kauno r. sav. teritorija

Unikalus 1440027522301

Duomenys užfiksuoti (duomenų fiksavimo data): 2013/09/19

Eil. Nr.	Šulinio Nr.		Šulinio koordinatės				Statybos užbaigimo metai
	nomenklatūrinis	žinybinis	nustatytos atliekant kadastrinius matavimus		nustatytos grafiškai		
			x	y	x	y	
1	2	3	4	5	6	7	8
1	82		6082947.13	489198.88			2013
2	241		6083516.12	489748.27			2013

Parengė inžinierius-geodezininkas G.Karoblis

Tikrino inžinierius-geodezininkas Ž.Žukovas



VANDENTIEKIO TINKLŲ AR NUOTEKŲ ŠALINIMO TINKLŲ IR JŲ DALIŲ KADASTRO DUOMENYS

Adresas Kauno r. sav. teritorija

Matavimų data 2013/09/19

Žymėjimas plane	KS (1-37)	Bendras ilgis, m	967.31
Paskirtis	Nuotekų šalinimo tinklų	Baigtumas, %	100
Pavadinimas	Buitinių nuotekų slėginiai tinklai		
Aprašymas	Buitinių nuotekų slėginių tinklų trasa Karkiškių k. ir Noreikiškių k., Kauno r. sav.		
Reikšmė	skirstomoji (kvartalinė)		
Būdas	buitinė		
Rūšis	slėginė		
Statybos metai	2013 - 2013		
Rekonstrukcijos metai			
Unikalus Nr.	440027522301		

Dalys	Žymėjimas plane	KS (1-37)
	Pavadinimas	Vamzdynas
	Statybos metai	2013 - 2013
	Rekonstrukcijos metai	
	Medžiaga	Plastikas
	Markė	

Dalys	Žymėjimas plane	82
	Pavadinimas	Siurblinė
	Statybos metai	2013 - 2013
	Rekonstrukcijos metai	
	Medžiaga	Plastikas
	Markė	

Dalys	Žymėjimas plane	241
	Pavadinimas	Šulinys
	Statybos metai	2013 - 2013
	Rekonstrukcijos metai	
	Medžiaga	Betonas
	Markė	

Ilgis, m	967.31
Plotis (skersmuo), m	90
Plotas, m²	
Kiekis, vnt.	
Tūris, m³	
Gylis, m	
Altitudė, m	
Ilgis, m	
Plotis (skersmuo), m	1800
Plotas, m²	
Kiekis, vnt.	1
Tūris, m³	
Gylis, m	7.17
Altitudė, m	77.32
Ilgis, m	
Plotis (skersmuo), m	1000
Plotas, m²	
Kiekis, vnt.	1
Tūris, m³	
Gylis, m	2.3
Altitudė, m	71.75

Parengė inžinierius-geodezininkas G. Karoblis

Tikrino inžinierius-geodezininkas Ž. Žukovas



VANDENTIEKIO TINKLŲ AR NUOTEKŲ ŠALINIMO TINKLŲ IR JŲ DALIŲ ĮKAINOJIMAS (PERKAINOJIMAS)

Adresas Kauno r. sav. teritorija

Unikalus Nr. 440027522301

Duomenys užfiksuoti (duomenų fiksavimo data): 2013/09/19

Eilės Nr.	Įkainojimas (I) Perkainojimas (P)	Pažymėjimas plane	Pavadinimas	Kasmetinis vertės mažinimo koeficientas	Matavimo vienetas	Kiekis	Kainynas ir lentelė	Vieneto kaina po indeksavimo, Lt	Atkūrimo kaštai (statybinė vertė), Lt	Nusidėvėjimas, %	Atkuriamoji vertė, Lt	Vietovės pataisos koeficientas	Vidutinė rinkos vertė, Lt
1	2	3	4	5	6	7	8	9	10	11	12	13	14
1	1	KS (1-37)	Vamzdynas	3,3	Ilgis, m	967,31	NTK 2013-4.2.24	213	206000	0	206000	1	206000
2	1	82	Siurblinė	2,9	Kiekis, vnt	1	NTK 2013-4.2.27	38800	38800	0	38800	1	38800
3	1	241	Šulinys	4	Kiekis, vnt	1	NTK 2013-4.2.9	3322	3320	0	3320	1	3320
Iš viso:						967,31			248000		248000		248000

Parengė inžinierius-geodezininkas G.Karoblis

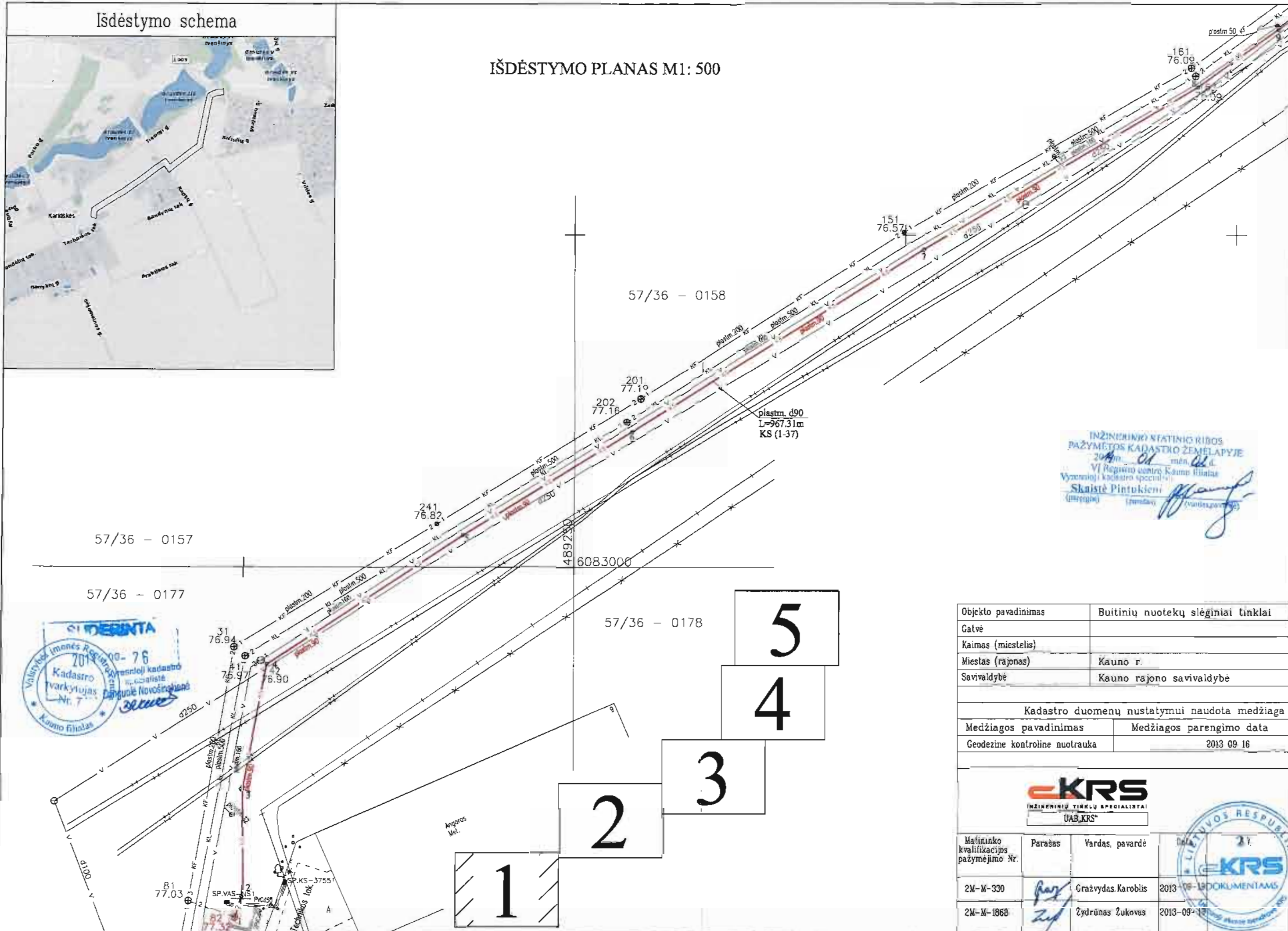
Tikrino inžinierius-geodezininkas Ž.Žukovas



Išdėstymo schema



IŠDĖSTYMO PLANAS M1: 500



INŽINERINIO STATINIO RIBOS
PAŽYMETOS KADASTRO ŽEMELAPYJE
2013 m. 09 mėn. 16 d.
VI Regiono centro Kauno filialas
Vytislojū kadastro specialistas
Skaistė Pintukienė
(pareigybė) (parašas) (vaizdo parašas)

Objekto pavadinimas	Buitinių nuotekų slėginiai tinklai		
Gatvė			
Kaimas (miestelis)			
Miestas (rajonas)	Kauno r.		
Savivaldybė	Kauno rajono savivaldybė		
Kadastro duomenų nustatymui naudota medžiaga			
Medžiagos pavadinimas	Medžiagos parengimo data		
Geodezine kontroline nuotrauka	2013 09 16		
			
Matavimų kvalifikacijos pažymėjimo Nr.	Parašas	Vardas, pavardė	Data
2M-M-330		Gražvydas Karoblis	2013-09-16
2M-M-1868		Zdrūnas Zukovas	2013-09-16



IŠDĖSTYMO PLANAS M1: 500

Objekto pavadinimas	Buitinių nuotekų slėginiai tinklai
Gatvė	
Kaimas (miestelis)	
Miestas (rajonas)	Kauno r.
Savivaldybė	Kauno rajono savivaldybė

KOORDINACIŲ ŽINIARAŠTIS

Koordinatų sistema: LKS94		
taško Nr.	X	Y
1	6082947,13	489198,88
2	6082950,36	489200,05
3	6082966,57	489199,89
4	6082985,34	489203,52
5	6083004,75	489233,16
6	6083020,32	489258,69
7	6083047,67	489302,69
8	6083071,96	489344,08
9	6083080,65	489356,31
10	6083095,42	489376,53
11	6083120,11	489412,62
12	6083135,51	489435,29
13	6083171,75	489482,66
14	6083184,32	489498,35
15	6083187,57	489504,01
16	6083196,18	489517,40
17	6083210,81	489537,65
18	6083204,34	489543,19
19	6083181,50	489560,19
20	6083199,93	489583,57
21	6083223,82	489615,04
22	6083251,19	489650,44
23	6083273,83	489680,31
24	6083289,95	489703,05

25	6083330,35	489709,63
26	6083374,87	489719,59
27	6083420,68	489728,09
28	6083462,18	489736,32
29	6083516,12	489748,27
30	6083525,08	489750,35
31	6083531,18	489759,81
32	6083535,43	489768,65
33	6083538,54	489777,41
34	6083541,27	489784,91
35	6083543,00	489794,68
36	6083543,83	489805,45
37	6083544,30	489815,16

Žiniaraštį sudarė:

Malininkas, nustačius kadaisro
duomenis



Gražvydas Karoblis
(vardas ir pavardė)

IŠDĖSTYMO PLANAS M1: 500

5250/8.1137

1

2

3

4

5

plastm. d90
L=967.31m
(1-37)

57/36 - 0158

57/36 - 0159

INŽINERINIO STATYMO BIŪROS
PAŽYMĖTOS KADASTRO ŽEMELAPYJE
2013 m. 09 mėn. 16 d.
VI Registro centro Kauno filialas
Vyresnįjį kadaistro specialistą
Skaistė Plintukienė
(parašas) (paraiškų)

Objekto pavadinimas	Buitinių nuotekų slėginiai tinklai
Gatvė	
Kaimas (miestelis)	
Miestas (rajonas)	Kauno r.
Savivaldybė	Kauno rajono savivaldybė

Kadastro duomenų nustatymui naudota medžiaga	
Medžiagos pavadinimas	Medžiagos parengimo data
Geodezine kontroline nuotrauka	2013 09 16

KRS
INŽINERINIŲ TINKLŲ SPECIALISTAI
UAB „KRS“

Matavinko kvalifikacijos pažymėjimo Nr.	Parašas	Vardas, pavardė	Data
2M-M-330	<i>[Parašas]</i>	Gražvydas Karoblis	2013-09-16
2M-M-1868	<i>[Parašas]</i>	Žydrūnas Žukovas	2013-09-19



5250/8.90

IŠDĖSTYMO PLANAS M1: 500

5250/8:1133

241
74 58

Ropel 9.

57/36 - 0139

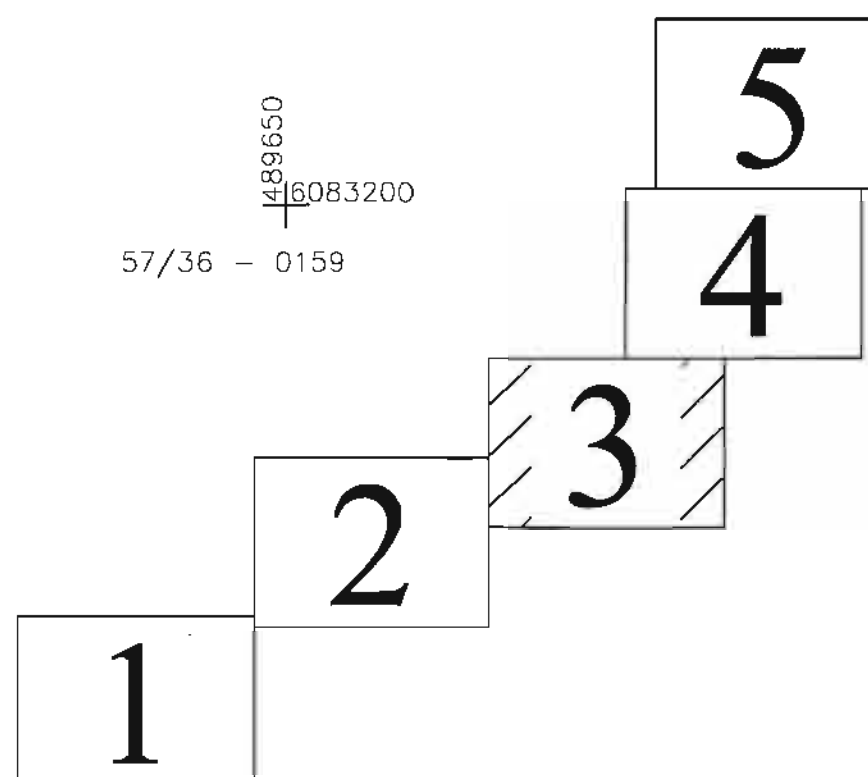
57/36 - 0159

plastm. d90
L=967.31m
KS (1-37)

5250/8:1133

57/36 - 0159

1489650
6083200



INŽINERINIO STATINIO RIBOS
PAŽYMĖTOS KADASTRO ŽEMĖLAPYJE
2014 m. 01 mėn. 01 d.
VI Registrų centro Kauno filialas
Vyresnioji kadastro specialistė
Skaitė Pinukienė
(pavardė) (vardas) (vardas, pavardė)

Objekto pavadinimas	Buitinių nuotekų slėginiai tinklai
Gatvė	
Kaimas (miestelis)	
Miestas (rajonas)	Kauno r.
Savivaldybė	Kauno rajono savivaldybė

Kadastro duomenų nustatymui naudota medžiaga	
Medžiagos pavadinimas	Medžiagos parengimo data
Geodezine kontroline nuotrauka	2013 09 16

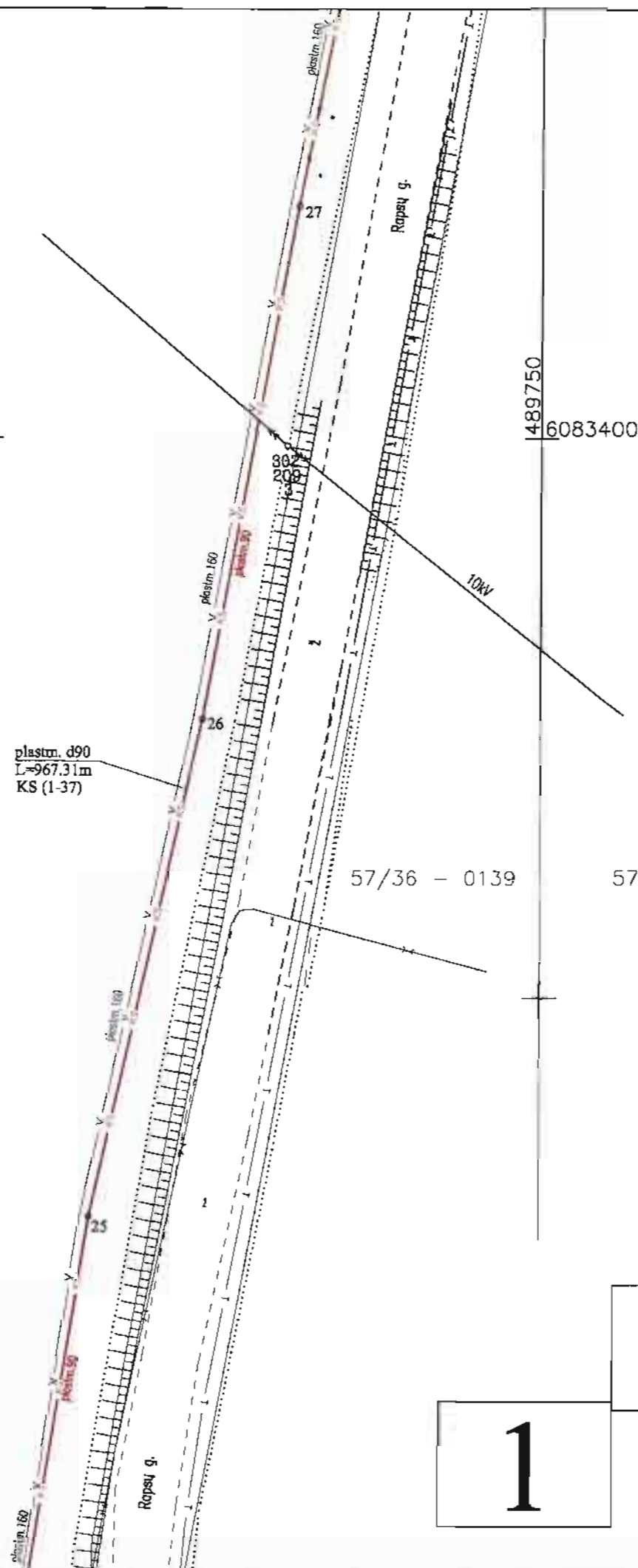
KRS
INŽINERINIŲ TINKLŲ SPECIALISTAI
UAB „KRS“

Matavimų kvalifikacijos pažymėjimo Nr.	Parašas	Vardas, pavardė	Data
2M-M-330	<i>[Signature]</i>	Gražvydas Karoblis	2013-09-19
2M-M-1868	<i>[Signature]</i>	Žydrūnas Zukovas	2013-09-19

SUDERINTA
2013-09-26
Kadastro tvarkymo Nr. 1
Vyresnioji kadastro specialistė
Danguolė Novakaitienė
Kauno filialas

LIETUVOS RESPUBLIKA
2
KRS
DOKUMENTAS

IŠDĖSTYMO PLANAS M1: 500



INŽINERINIO STATINIO RIBOS
PAŽYMETOS KADASTRO ŽEMELAPYJE
2013 m. 09 mėn. 16 d.
VI Regiono centro Kauno filialas
Vyresnįjį kadastrinį specialistą
Skaistė Pintukienė
(sąrašas) (parašas) (vardas, pavardė)

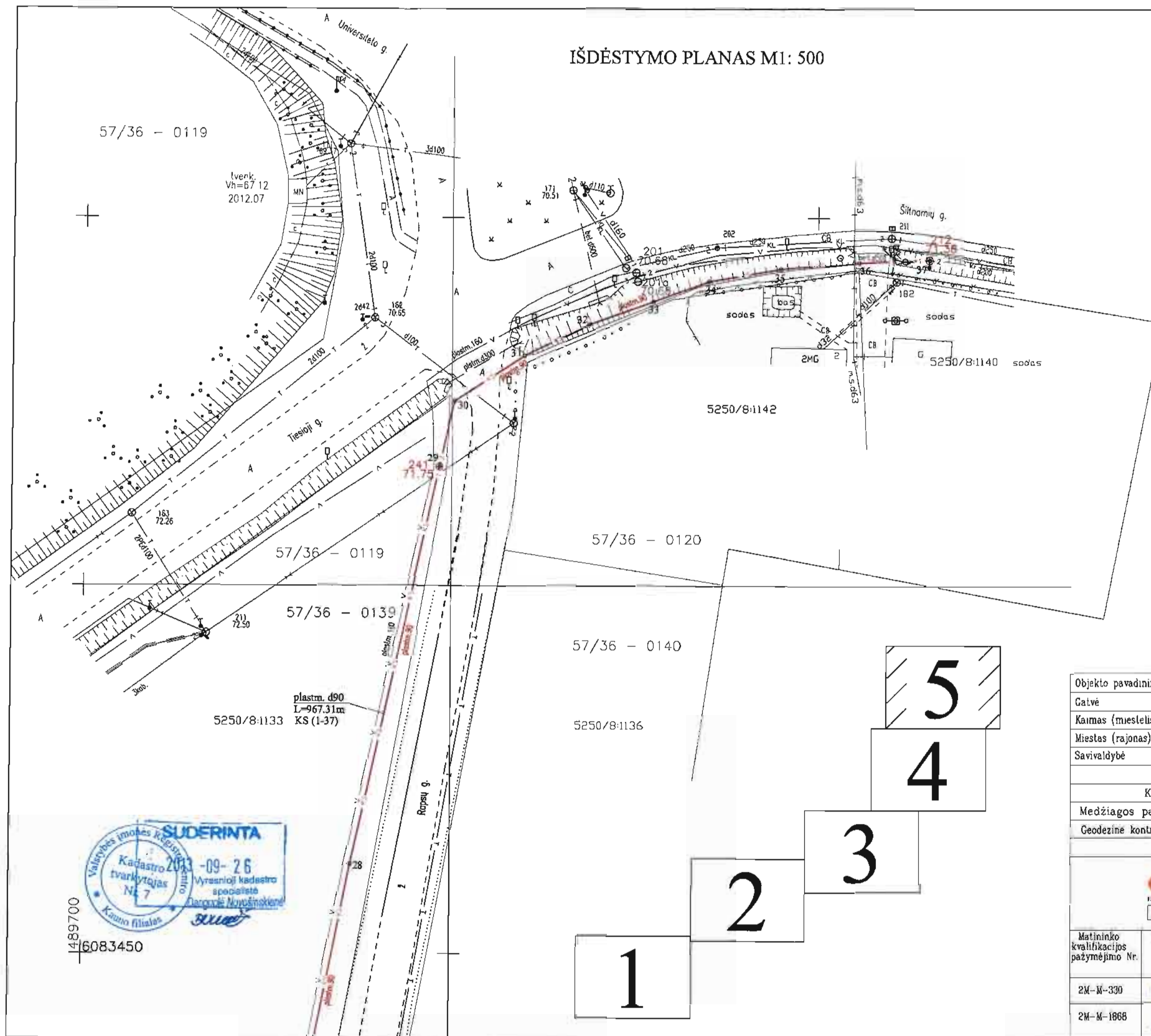
Objekto pavadinimas	Buitinių nuotekų slėginiai tinklai
Gatvė	
Kaimas (miestelis)	
Miestas (rajonas)	Kauno r.
Savivaldybė	Kauno rajono savivaldybė

Kadastro duomenų nustatymui naudota medžiaga	
Medžiagos pavadinimas	Medžiagos parengimo data
Geodezine kontroline nuotrauka	2013 09 16

KRS INŽINERINIŲ TINKLŲ SPECIALISTAI UAB „KRS“			
Matininko kvalifikacijos pažymėjimo Nr.	Parašas	Vardas, pavardė	Data
2M-M-330	<i>[Signature]</i>	Gražvydas Karoblis	2013-09-16
2M-M-1868	<i>[Signature]</i>	Zydrūnas Žukovas	2013-09-16



IŠDĖSTYMO PLANAS M1: 500



INŽINERINIO STATINIO RIBOS
PAŽYMĖTOS KADASTRO ŽEMELAPYJE
2013 m. 09 mėn. 16 d.
VI Registro centre Kauno filialas
Vyresnioji kadastrų specialistė
Skaidė Pintukienė
(parašas) (spaudra) (vardas, pavardė)

Objekto pavadinimas	Buitinių nuotekų slėginiai tinklai
Gatvė	
Kaimas (miestelis)	
Miestas (rajonas)	Kauno r.
Savivaldybė	Kauno rajono savivaldybė

Kadastro duomenų nustatymui naudota medžiaga	
Medžiagos pavadinimas	Medžiagos parengimo data
Geodezinė kontrolinė nuotrauka	2013 09 16

KRS
INŽINERINIŲ TINKLŲ SPECIALISTAI
UAB „KRS“

Matavimų kvalifikacijos pažymėjimo Nr.	Parašas	Vardas, pavardė	Data
2M-M-330	<i>[Signature]</i>	Gražvydas Karoblis	2013-09-16
2M-M-1868	<i>[Signature]</i>	Žydrūnas Žukovas	2013-09-16



SUDERINTA
Kadastrų imties Registracijos
Kadastrų tvarkytojas
Nr. 7
Kauno filialas
2013-09-26
Vyresnioji kadastrų specialistė
Danguolė Novosienė

1489700
6083450