



VALSTYBĖS ĮMONĖ REGISTRŲ CENTRAS
Vincio Kudirkos g. 18-3, LT-03105 Vilnius, tel. (5) 2688 262, faks. (5) 2688 311, el. paštas info@registrucentras.lt

NEKILNOJAMOJO TURTO REGISTRO CENTRINIO DUOMENŲ BANKO IŠRAŠAS

2015-10-23 09:44:30

1. Nekilnojamojo turto registre įregistruotas turtas:

Registro Nr.: 44/1634209
Registro tipas: Statiniai
Sudarymo data: 2013-09-11
Teritorija: Kauno r. sav. Kauno r. sav. teritorija
Registro tvarkytojas: Valstybės įmonės Registrų centro Kauno filialas

2. Nekilnojamieji daiktai:

2.1.

Dujų tinklai - Vidutinio slėgio dujų tinklai
Aprašymas / pastabos: Skirstomojo vidutinio slėgio dujotiekio trasa nuo Akademijos mstl. iki Karkiškių k., Kauno r.
Unikalus daikto numeris: 4400-2748-5552
Daikto pagrindinė naudojimo paskirtis: Dujų tinklų
Pažymėjimas plane: 1-179
Statybos pradžios metai: 2013
Statybos pabaigos metai: 2013
Baigtumo procentas: 100 %
Ilgis: 2135.10 m
Medžiaga: Polietilenas
Dujotiekio linijos reikšmė: Skirstomoji (kvartinė)
Atkūrimo sąnaudos (statybos vertė): 56766 Eur
Atkuriamoji vertė: 56766 Eur
Atkūrimo sąnaudų (statybos vertės) ir atkuriamosios vertės nustatymo data: 2013-09-24
Vidutinė rinkos vertė: 56766 Eur
Vidutinės rinkos vertės nustatymo būdas: Atkuriamoji vertė
Vidutinės rinkos vertės nustatymo data: 2013-09-24
Kadastro duomenų nustatymo data: 2013-09-24

2.2.

Vandentiekio tinklai - Vandentiekio tinklai
Kauno r. sav. Ringaudų sen. Karkiškių k.
Unikalus daikto numeris: 4400-2748-5520
Daikto pagrindinė naudojimo paskirtis: Vandentiekio tinklų
Pažymėjimas plane: V1 (1-27)
Statybos pradžios metai: 2013
Statybos pabaigos metai: 2013
Baigtumo procentas: 100 %
Ilgis: 758.55 m
Medžiaga: Plastiką
Vandentiekio linijos reikšmė: Magistralinė
Atkūrimo sąnaudos (statybos vertė): 85438 Eur
Atkuriamoji vertė: 85438 Eur
Atkūrimo sąnaudų (statybos vertės) ir atkuriamosios vertės nustatymo data: 2013-09-19
Vidutinė rinkos vertė: 85438 Eur
Vidutinės rinkos vertės nustatymo būdas: Atkuriamoji vertė
Vidutinės rinkos vertės nustatymo data: 2013-09-19
Kadastro duomenų nustatymo data: 2013-09-19

2.3.

Vandentiekio tinklai - Vandentiekio tinklai
Aprašymas / pastabos: Vandentiekio tinklų trasa Karkiškių k. ir Noreikiškių k., Kauno r. sav.
Unikalus daikto numeris: 4400-2748-5474
Daikto pagrindinė naudojimo paskirtis: Vandentiekio tinklų
Pažymėjimas plane: V2 (1-69)
Statybos pradžios metai: 2013
Statybos pabaigos metai: 2013
Baigtumo procentas: 100 %
Ilgis: 1161.67 m
Medžiaga: Plastiką
Vandentiekio linijos reikšmė: Magistralinė
Atkūrimo sąnaudos (statybos vertė): 144231 Eur
Atkuriamoji vertė: 144231 Eur
Atkūrimo sąnaudų (statybos vertės) ir atkuriamosios vertės nustatymo data: 2013-09-19
Vidutinė rinkos vertė: 144231 Eur
Vidutinės rinkos vertės nustatymo būdas: Atkuriamoji vertė
Vidutinės rinkos vertės nustatymo data: 2013-09-19

Kadastro duomenų nustatymo data: 2013-09-19

- 2.4. Nuotekų šalinimo tinklai - Buitinių nuotekų šalinimo tinklai
 Aprašymas / pastabos: Buitinių nuotekų šalinimo tinklų trasa Karkiškių k. ir Noreikiškių k., Kauno r. sav.
 Unikalus daikto numeris: 4400-2748-5452
 Daikto pagrindinė naudojimo paskirtis: Nuotekų šalinimo tinklų
 Pažymėjimas plane: KF (1-29)
 Statybos pradžios metai: 2013
 Statybos pabaigos metai: 2013
 Baigtumo procentas: 100 %
 Ilgis: 1098.82 m
 Medžiaga: Plastikais
 Nuotekų linijos reikšmė: Skirstomoji (kvartalinė)
 Nuotekų linijos rūšis: Renkamoji
 Atkūrimo sąnaudos (statybos vertė): 169717 Eur
 Atkuriamoji vertė: 169717 Eur
 Atkūrimo sąnaudų (statybos vertės) ir atkuriamosios vertės nustatymo data: 2013-09-19
 Vidutinė rinkos vertė: 169717 Eur
 Vidutinės rinkos vertės nustatymo būdas: Atkuriamoji vertė
 Vidutinės rinkos vertės nustatymo data: 2013-09-19
 Kadastro duomenų nustatymo data: 2013-09-19

- 2.5. Nuotekų šalinimo tinklai - Lietaus nuotekų tinklai
 Aprašymas / pastabos: Lietaus nuotekų tinklų trasa Karkiškių k. ir Noreikiškių k., Kauno r. sav.
 Unikalus daikto numeris: 4400-2748-5541
 Daikto pagrindinė naudojimo paskirtis: Nuotekų šalinimo tinklų
 Pažymėjimas plane: KL (1-22)
 Statybos pradžios metai: 2013
 Statybos pabaigos metai: 2013
 Baigtumo procentas: 100 %
 Ilgis: 1296.90 m
 Medžiaga: Plastikais
 Nuotekų linijos reikšmė: Skirstomoji (kvartalinė)
 Nuotekų linijos rūšis: Renkamoji
 Atkūrimo sąnaudos (statybos vertė): 333353 Eur
 Atkuriamoji vertė: 333353 Eur
 Atkūrimo sąnaudų (statybos vertės) ir atkuriamosios vertės nustatymo data: 2013-09-19
 Vidutinė rinkos vertė: 333353 Eur
 Vidutinės rinkos vertės nustatymo būdas: Atkuriamoji vertė
 Vidutinės rinkos vertės nustatymo data: 2013-09-19
 Kadastro duomenų nustatymo data: 2013-09-19

- 2.6. Nuotekų šalinimo tinklai - Buitinių nuotekų slėginiai tinklai
 Aprašymas / pastabos: Buitinių nuotekų slėginių tinklų trasa Karkiškių k. ir Noreikiškių k., Kauno r. sav.
 Unikalus daikto numeris: 4400-2752-2301
 Daikto pagrindinė naudojimo paskirtis: Nuotekų šalinimo tinklų
 Pažymėjimas plane: KS (1-37)
 Statybos pradžios metai: 2013
 Statybos pabaigos metai: 2013
 Baigtumo procentas: 100 %
 Ilgis: 967.31 m
 Medžiaga: Plastikais
 Nuotekų linijos reikšmė: Skirstomoji (kvartalinė)
 Nuotekų linijos rūšis: Slėginė
 Atkūrimo sąnaudos (statybos vertė): 71826 Eur
 Atkuriamoji vertė: 71826 Eur
 Atkūrimo sąnaudų (statybos vertės) ir atkuriamosios vertės nustatymo data: 2013-09-19
 Vidutinė rinkos vertė: 71826 Eur
 Vidutinės rinkos vertės nustatymo būdas: Atkuriamoji vertė
 Vidutinės rinkos vertės nustatymo data: 2013-09-19
 Kadastro duomenų nustatymo data: 2013-09-19

3. Daikto priklausiniai iš kito registro: įrašų nėra

4. Nuosavybė:

- 4.1. Nuosavybės teisė
 Savininkas: LIETUVOS RESPUBLIKA, a.k. 111105555

Daiktas: dujų tinklai Nr. 4400-2748-5552, aprašyti p. 2.1.
vandentiekio tinklai Nr. 4400-2748-5474, aprašyti p. 2.3.
vandentiekio tinklai Nr. 4400-2748-5520, aprašyti p. 2.2.
nuotekų šalinimo tinklai Nr. 4400-2748-5452, aprašyti p. 2.4.
nuotekų šalinimo tinklai Nr. 4400-2748-5541, aprašyti p. 2.5.
nuotekų šalinimo tinklai Nr. 4400-2752-2301, aprašyti p. 2.6.

[registravimo pagrindas: Statybos užbaigimo aktas, 2013-12-06, Nr. SUA-20-131206-00375
[rašas galioja: Nuo 2013-12-23

5. Valstybės ir savivaldybių žemės patikėjimo teisė: [rašų nėra

6. Kitos daiktinės teisės :

6.1.

Turto patikėjimo teisė

Patikėtinis: Aleksandro Stulginskio universitetas, a.k. 111950962

Daiktas: dujų tinklai Nr. 4400-2748-5552, aprašyti p. 2.1.
vandentiekio tinklai Nr. 4400-2748-5474, aprašyti p. 2.3.
vandentiekio tinklai Nr. 4400-2748-5520, aprašyti p. 2.2.
nuotekų šalinimo tinklai Nr. 4400-2748-5452, aprašyti p. 2.4.
nuotekų šalinimo tinklai Nr. 4400-2748-5541, aprašyti p. 2.5.
nuotekų šalinimo tinklai Nr. 4400-2752-2301, aprašyti p. 2.6.

[registravimo pagrindas: Statybos užbaigimo aktas, 2013-12-06, Nr. SUA-20-131206-00375
[rašas galioja: Nuo 2013-12-23

7. Juridiniai faktai: [rašų nėra

8. Žymos: [rašų nėra

9. Specialiosios žemės ir miško naudojimo sąlygos: [rašų nėra

10. Daikto registravimas ir kadastro žymos:

10.1.

Suformuotas naujas (daikto registravimas)

Daiktas: dujų tinklai Nr. 4400-2748-5552, aprašyti p. 2.1.
vandentiekio tinklai Nr. 4400-2748-5474, aprašyti p. 2.3.
vandentiekio tinklai Nr. 4400-2748-5520, aprašyti p. 2.2.
nuotekų šalinimo tinklai Nr. 4400-2748-5452, aprašyti p. 2.4.
nuotekų šalinimo tinklai Nr. 4400-2748-5541, aprašyti p. 2.5.
nuotekų šalinimo tinklai Nr. 4400-2752-2301, aprašyti p. 2.6.

[registravimo pagrindas: Statybos užbaigimo aktas, 2013-12-06, Nr. SUA-20-131206-00375
[rašas galioja: Nuo 2013-12-23

10.2.

Kadastrinius matavimus atliko (kadastro žyma)
UAB "KRS", a.k. 133630961

Daiktas: vandentiekio tinklai Nr. 4400-2748-5474, aprašyti p. 2.3.
vandentiekio tinklai Nr. 4400-2748-5520, aprašyti p. 2.2.
nuotekų šalinimo tinklai Nr. 4400-2748-5452, aprašyti p. 2.4.
nuotekų šalinimo tinklai Nr. 4400-2748-5541, aprašyti p. 2.5.
nuotekų šalinimo tinklai Nr. 4400-2752-2301, aprašyti p. 2.6.

[registravimo pagrindas: Nekilnojamojo daikto kadastro duomenų byla, 2013-09-19
Kvalifikacijos pažymėjimas, Nr. 2M-M-1868

[rašas galioja: Nuo 2013-12-23

10.3.

Kadastrinius matavimus atliko (kadastro žyma)
UAB "KRS", a.k. 133630961

Daiktas: dujų tinklai Nr. 4400-2748-5552, aprašyti p. 2.1.

[registravimo pagrindas: Nekilnojamojo daikto kadastro duomenų byla, 2013-09-24
Kvalifikacijos pažymėjimas, Nr. 2M-M-1868

[rašas galioja: Nuo 2013-12-23

11. Registro pastabos ir nuorodos: [rašų nėra

12. Kita informacija: [rašų nėra

13. Informacija apie duomenų sandoriui tikslinimą: [rašų nėra

2015-10-23 09:44:30

Dokumentą atspausdino Registratore

LINA NORKUTĖ



[Handwritten signature]

111.6

KRS
INŽINERINIŲ TINKLŲ SPECIALISTAI
UAB „KRS“

NEKILNOJAMOJO DAIKTO KADASTRINIŲ MATAVIMŲ BYLA

Tomas: 5

Nekilnojamojo turto objektas: Vidutinio slėgio dujų tinklai

Bylos Nr.:

Registro Nr.: 44\1634209

Adresas: Kauno r. sav. teritorija

Lapų skaičius: 19

SUDERINTA

vys. kadastro specialistas
(pareigos)
Rička
(parašas)
Rička Vengienė
(vardas pavardė)
2013-09-25
(data)



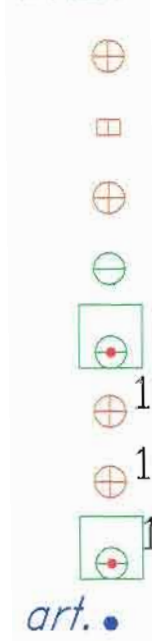
Bylos Nr.
Tomo Nr. 5
Registro 44\1634209

BYLOS TOMO VIDAUS APYRAŠAS

Eil. Nr.	Dokumento pavadinimas	Dokumento		Lapų skaič.	Bylos lapų nr.	Pastabos
		Nr.	Data			
1	Sutartiniai ženklai	1	2013.09.24	1	3	
2	Brėžiniai	2	2013.09.24	12	4-15	
3	Inžinerinių statinių kadastro duomenys	3	2013.09.24	1	16	
4	Inžinerinių statinių įkainojimas (perkainojimas)	4	2013.09.24	1	17	
5	Kiti dokumentai	5	2013.09.24	2	18-19	
	Iš viso:			19		

Parengė Inžinierius-geodezininkas G.Karoblis
Tikrino Inžinierius- geodezininkas Ž.Žukovas





—

—

—

—

—

—

—

—

—

—

—

- Dujų tinklai
- Spaudiminių nuotekų tinklai
- Buitinių nuotekų tinklai
- Vandentiekio tinklai
- Apsauginis vamzdis
- Lietaus nuotekų šulinys
- Lietaus vandens surinkimo šulinys
- Nuotekų šulinys
- Vandentiekio šulinys
- Vandentiekio kamera
- Lietaus nuotekų šulinio Nr.
- Nuotekų šulinio Nr.
- Vandentiekio kameros Nr.
- Artezinis vandentiekio gręžinys
- Asfaltbetonio danga
- Plytelių danga
- Žvyro danga
- Trinkelių danga
- Plastiką (polietileną)
- Plastiką (polivinilchloridas)
- Asbocementas
- Plienas
- Ketūs
- Keramika
- Atskaitos taškų koordinatų numeracija

VANDENTIEKIO TINKLŲ AR NUOTEKŲ ŠALINIMO TINKLŲ IR JŲ DALIŲ KADASTRO DUOMENYS

Adresas Kauno r. sav. teritorija

Matavimų data 2013.09.24

Žymėjimas plane	1-179	Bendras ilgis, m	2135,1
Paskirtis	Dujų tinklai	Baigtumas, %	100
Pavadinimas	Vidutinio slėgio dujų tinklai		
Aprašymas	Skirstomojo vidutinio slėgio dujotiekio trasa nuo Akademijos mstl. iki Karkiškių k. Kauno r. sav.		
Reikšmė	skirstomoji (kvartalinė)		
Būdas			
Rūšis			
Statybos metai	2013 - 2013		
Rekonstrukcijos metai			
Unikalus Nr.	440027485552		

Dalys	Žymėjimas plane	1-179
	Pavadinimas	Vidutinio slėgio dujų tinklai
	Statybos metai	2013 - 2013
	Rekonstrukcijos metai	
	Medžiaga	Polietilenas
	Markė	

Ilgis, m	2135,1
Plotis (skersmuo), m	90
Plotas, m ²	
Kiekis, vnt.	
Tūris, m ³	
Gylis, m	
Altitudė, m	

Parengė inžinierius-geodezininkas G. Karoblis

Tikrino inžinierius-geodezininkas Ž. Žukovas

Par
Žuk



VANDENTIEKIO TINKLŲ AR NUOTEKŲ ŠALINIMO TINKLŲ IR JŲ DALIŲ ĮKAINOJIMAS (PERKAINOJIMAS)

Adresas Kauno r. sav. teritorija
Unikalus Nr. 440027485552
Duomenys užfiksuoti (duomenų fiksavimo data): 2013/09/24

Eilės Nr.	Įkainojimas (I) Perkainojimas (P)	Pažymėjimas plane	Pavadinimas	Kasmetinis vertės mažinimo koeficientas	Matavimo vienetas	Kiekis	Kalnytas ir lentelė	Vieneto kaina po indeksavimo, Lt	Atkūrimo kaštai (statybinė vertė), Lt	Nusidėvėjimas, %	Atkuriamoji vertė, Lt	Vietovės pataisos koeficientas	Vidutinė rinkos vertė, Lt
1	2	3	4	5	6	7	8	9	10	11	12	13	14
1	I	1-179	Vidutinio slėgio dalių tinklai	3,3	Ilgis, m	2135.1	NTK 2013-4.7.3	92	196000	0	196000	1	196000
Iš viso:						2135.1			196000		196000		196000

Parcngė inžinierius-geodezininkas G.Karoblis

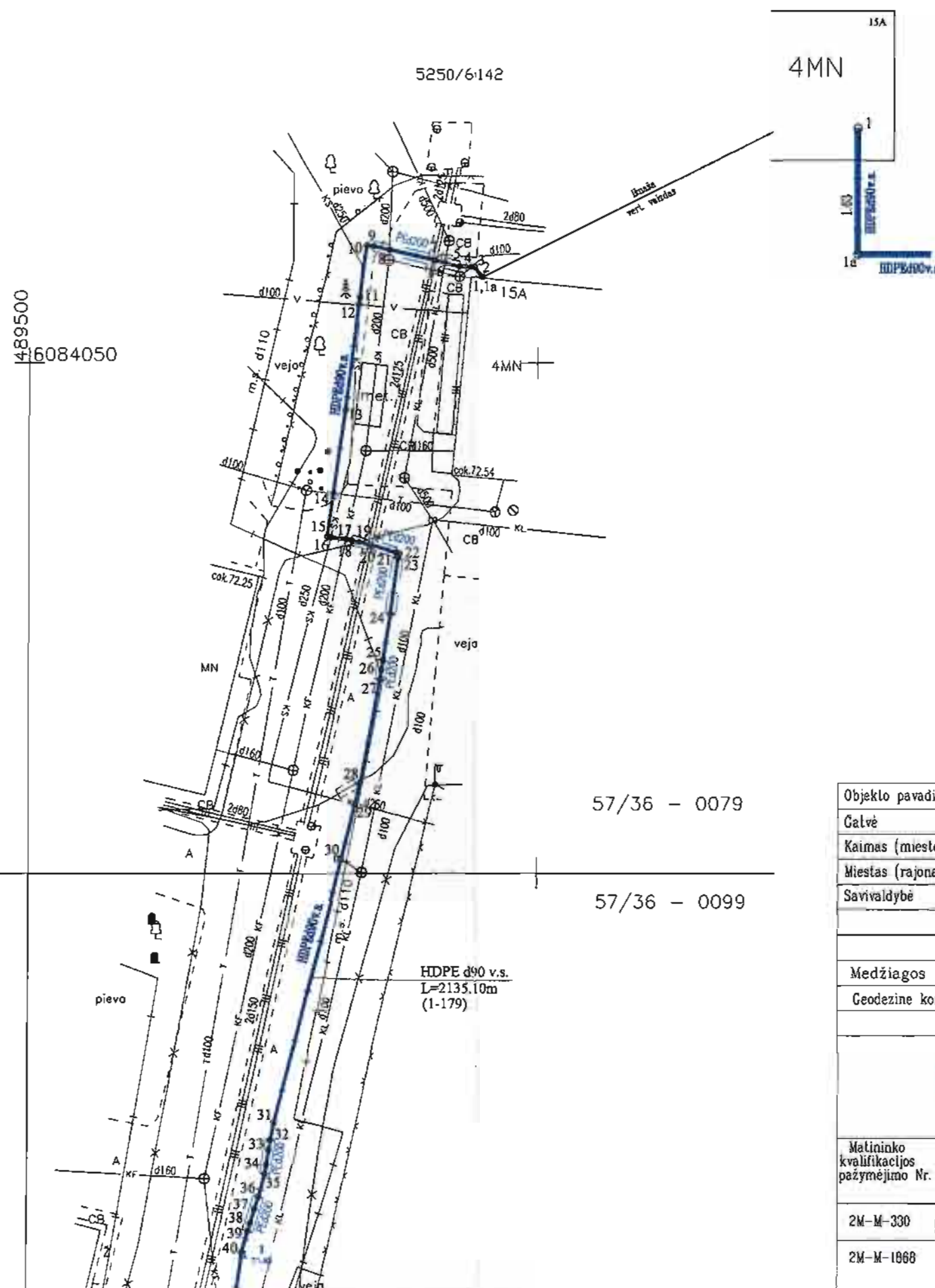
Tikrino inžinierius-geodezininkas Ž.Žukovas



Išdėstymo schema



IŠDĖSTYMO PLANAS M1: 500



INŽINERINIO STATINIO BUKOS
PAŽYMĖTOS KADASTRO ŽEMEL APYJŲ
2013 m. 09 mėn. 25 d.
Vyresnioji inžinierė techn. Kauno filialas
Skaistė Pintukienė
(parašas) (parašas) (parašas)

Objekto pavadinimas	Vidutinio slėgio dujų tinklai
Galvė	
Kaimas (miestelis)	
Miestas (rajonas)	Kauno r.
Savivaldybė	Kauno rajono savivaldybė

Kadastro duomenų nustatymui naudota medžiaga	
Medžiagos pavadinimas	Medžiagos parengimo data
Geodezine kontroline nuotrauka	2013 09 23

KRS
INŽINERINIO TINKLŲ SPECIALISTAI
UAB „KRS“

Matavimų kvalifikacijos pažymėjimo Nr.	Parašas	Vardas, pavardė	Data
2M-M-330	<i>[Signature]</i>	Gražvydas Karoblis	2013-09-24
2M-M-1060	<i>[Signature]</i>	Žydrūnas Zukovas	2013-09-24



1
2
3

4

5

6

7

8

9

10

11

12

SUDERINTA
2013-09-25
Kadastrinis planas
Vyresnioji kadastrinė specialistė
Dangolė Novušinskienė
Kauno filialas

IŠDĖSTYMO PLANAS M1: 500

Objekto pavadinimas	Vidutinio slėgio dujų tinklai
Gatvė	
Kaimas (miestelis)	
Miestas (rajonas)	Kauno r.
Savivaldybė	Kauno rajono savivaldybė

KOORDINAČIŲ ŽINIARAŠTIS

Koordinatų sistema: LKS94		
taško Nr.	X	Y
1,1a	6084058,39	489544,54
2	6084058,46	489544,50
3	6084059,38	489543,75
4	6084059,41	489543,39
5	6084059,49	489542,20
6	6084059,82	489540,74
7	6084060,04	489539,76
8	6084061,05	489535,30
9	6084061,40	489533,74
10	6084061,49	489533,07
11	6084056,38	489532,42
12	6084055,70	489532,34
13	6084045,38	489531,03
14	6084037,24	489529,84
15	6084033,02	489529,21
16	6084032,97	489529,58
17	6084032,76	489531,11
18	6084032,68	489531,67
19	6084032,47	489532,39
20	6084032,17	489533,45
21	6084031,43	489536,02
22	6084031,28	489536,38
23	6084030,84	489536,23
24	6084025,34	489535,51
25	6084020,84	489534,80
26	6084019,90	489534,65

27	6084018,96	489534,49
28	6084008,89	489532,61
29	6084006,78	489532,08
30	6084001,28	489530,68
31	6083975,57	489524,16
32	6083973,84	489523,80
33	6083972,88	489523,66
34	6083971,44	489523,43
35	6083970,53	489523,28
36	6083968,31	489522,68
37	6083967,10	489522,30
38	6083965,69	489521,87
39	6083964,90	489521,62
40	6083962,85	489521,03
41	6083957,83	489520,25
42	6083957,54	489519,97
43	6083955,94	489518,96
44	6083955,32	489518,57
45	6083953,10	489517,16
46	6083944,94	489511,47
47	6083943,89	489510,74
48	6083937,80	489508,44
49	6083936,94	489508,12
50	6083936,43	489507,97
51	6083935,89	489507,81
52	6083935,23	489507,61
53	6083935,03	489507,56
54	6083934,03	489507,26

55	6083933,18	489506,92
56	6083924,03	489503,38
57	6083923,74	489503,27
58	6083923,03	489503,00
59	6083920,38	489501,97
60	6083917,22	489500,75
61	6083913,28	489499,23
62	6083911,95	489498,72
63	6083911,00	489498,35
64	6083903,62	489495,50
65	6083900,77	489494,40
66	6083893,46	489495,48
67	6083892,08	489495,67
68	6083890,47	489495,89
69	6083889,50	489496,02
70	6083888,93	489496,07
71	6083880,42	489496,78
72	6083878,81	489496,92
73	6083877,58	489494,86
74	6083877,42	489494,60
75	6083871,50	489484,95
76	6083871,27	489484,58
77	6083869,92	489482,38
78	6083864,23	489481,26
79	6083863,86	489481,29
80	6083858,48	489481,69
81	6083856,11	489482,48
82	6083822,99	489502,62

83	6083822,88	489502,69
84	6083820,68	489504,36
85	6083812,91	489510,25
86	6083804,85	489516,08
87	6083770,50	489541,47
88	6083731,80	489568,28
89	6083727,05	489564,16
90	6083687,82	489529,56
91	6083653,44	489498,77
92	6083613,21	489463,26
93	6083607,30	489458,82
94	6083595,47	489451,56
95	6083594,82	489451,68
96	6083594,34	489451,77
97	6083587,12	489446,84
98	6083551,06	489421,21
99	6083548,34	489415,81
100	6083547,81	489414,76
101	6083547,65	489414,45
102	6083543,37	489405,96
103	6083536,79	489401,97
104	6083507,34	489383,45
105	6083477,00	489364,38
106	6083452,84	489347,87
107	6083419,37	489372,39
108	6083418,73	489372,86
109	6083381,74	489400,84
110	6083355,80	489419,48

Žiniaraštį sudarė:

Malininkas, nustatęs kadastrinius duomenis



Gražvydas Karoblis
(vardas ir pavardė)

ISDĖSTYMO PLANAS M1: 500

57/36 - 0098

57/36 - 0099

HDPE d90 v.s.
L=2135.10m
(1-179)

5250/6:142

5250/6:1100

489550

6083850

INŽINERINIO STATINIO BILCO
PAŽYMĖTOS KADASTRO ŽEMELAPYS
2013 m. 09 mėn. 23 d.
Vyresnioji kadastro specialistė
Skaistė Pintukienė
(parašas) (paaiškus)

Objekto pavadinimas	Vidutinio slėgio dujų tinklai
Galvė	
Kaimas (miestelis)	
Miestas (rajonas)	Kauno r.
Savivaldybė	Kauno rajono savivaldybė

Kadastro duomenų nustatymui naudota medžiaga

Medžiagos pavadinimas	Medžiagos parengimo data
Geodezine kontroline nuotrauka	2013 09 23

KRS
INŽINERINIO TINKLŲ SPECIALISTAI
UAB „KRS“

Matavimų kvalifikacijos pažymėjimo Nr.	Parašas	Vardas, pavardė	Data
2M-M-330	<i>[Signature]</i>	Gražvydas Karoblis	2013-09-23
2M-M-1868	<i>[Signature]</i>	Zydrūnas Žukovas	2013-09-23

SUDERINTA
2013-09-25
Kadastro tvarkytojas
Nr. 7
Vyresnioji kadastro specialistė
Danguolė Nurošinskienė
Kauno filialas

LIEKUVOJOS RESPUBLIKA
KRS
DOKUMENTAMS

IŠDĖSTYMO PLANAS M1: 500

Objekto pavadinimas	Vidutinio slėgio dujų tinklai
Gatvė	
Kaimas (miestelis)	
Miestas (rajonas)	Kauno r.
Savivaldybė	Kauno rajono savivaldybė

KOORDINACIŲ ŽINIARAŠTIS

111	6083335,42	489433,15
112	6083332,07	489431,94
113	6083321,25	489438,58
114	6083316,36	489441,78
115	6083305,23	489449,07
116	6083304,93	489449,27
117	6083302,37	489451,68
118	6083299,01	489454,54
119	6083298,34	489455,04
120	6083297,71	489455,49
121	6083274,09	489472,55
122	6083245,94	489492,73
123	6083223,41	489509,75
124	6083199,91	489526,51
125	6083199,60	489526,73
126	6083199,50	489526,80
127	6083192,92	489531,20
128	6083191,29	489529,15
129	6083189,22	489526,55
130	6083188,31	489525,31
131	6083184,72	489520,40
132	6083177,74	489510,72
133	6083177,32	489510,14
134	6083169,34	489499,06
135	6083141,83	489460,95
136	6083126,73	489438,88
137	6083120,88	489430,35
138	6083100,19	489400,16

139	6083098,85	489398,26
140	6083087,77	489382,77
141	6083070,03	489356,12
142	6083060,14	489341,31
143	6083043,16	489315,24
144	6083034,10	489303,93
145	6083003,85	489258,70
146	6082984,30	489228,08
147	6082965,60	489199,77
148	6082941,40	489194,94
149	6082941,03	489194,83
150	6082936,92	489194,17
151	6082936,20	489194,05
152	6082894,32	489186,70
153	6082887,48	489171,56
154	6082878,70	489154,91
155	6082876,68	489154,06
156	6082871,67	489151,96
157	6082868,99	489146,46
158	6082867,30	489143,01
159	6082861,45	489129,61
160	6082860,23	489126,82
161	6082853,35	489111,06
162	6082839,30	489078,16
163	6082830,39	489056,41
164	6082829,73	489053,97
165	6082829,66	489053,73
166	6082829,38	489050,51

167	6082829,36	489047,33
168	6082829,17	489046,16
169	6082823,79	489037,06
170	6082809,26	489043,60
171	6082782,77	489055,51
172	6082762,47	489064,64
173	6082754,09	489068,28
174	6082704,17	489089,94
175	6082677,80	489101,76
176	6082612,36	489131,10
177	6082576,84	489049,21
178	6082562,78	489017,20
179	6082502,20	489043,52

Žiniaraštį sudarė:

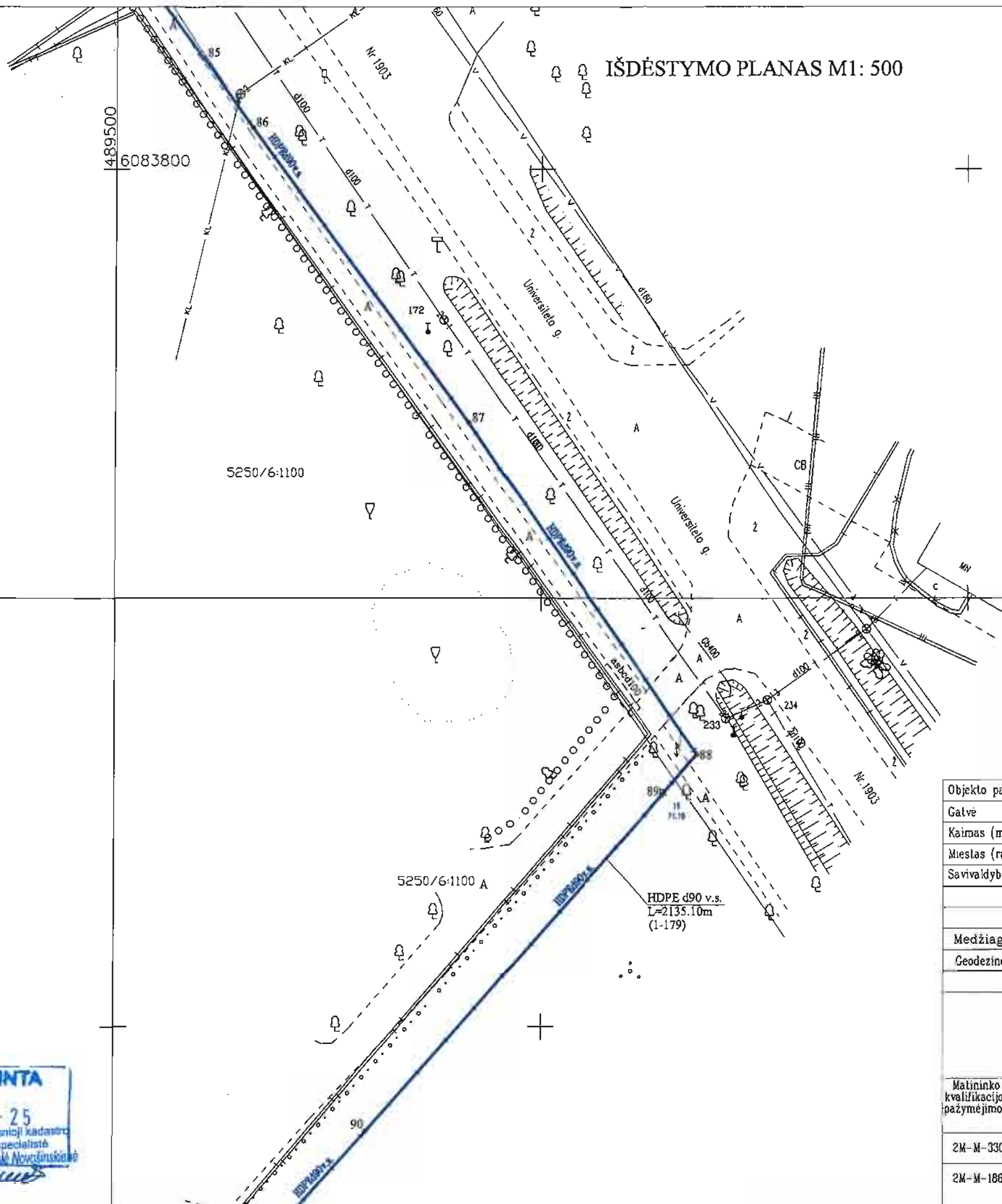
Matininkas, nustatęs kadastro
duomenis



(parašas)

Gražvydas Karoblis
(vardas ir pavardė)

IŠDĖSTYMO PLANAS M1: 500



57/36 - 0098

57/36 - 0099

57/36 - 0118

57/36 - 0119

1
2
3

4

5

6

7

8

9

10

11

12



INŽINERINIO STATYBŲ BIŪRO
PAŽYMĖTOS KADASTRO ŽEMELAPYJE
2013 m. 09 mėn. 25 d.
Vyr. inž. Danguolė Nevinskienė
Skaistė Pintukienė
(parašas) (paraišys)

Objekto pavadinimas	Vidutinio slėgio dujų tinklai
Gatvė	
Kaimas (miestelis)	
Miestas (rajonas)	Kauno r.
Savivaldybė	Kauno rajono savivaldybė

Kadastro duomenų nustatymui naudota medžiaga	
Medžiagos pavadinimas	Medžiagos parengimo data
Geodezine kontroline nuotrauka	2013 09 23

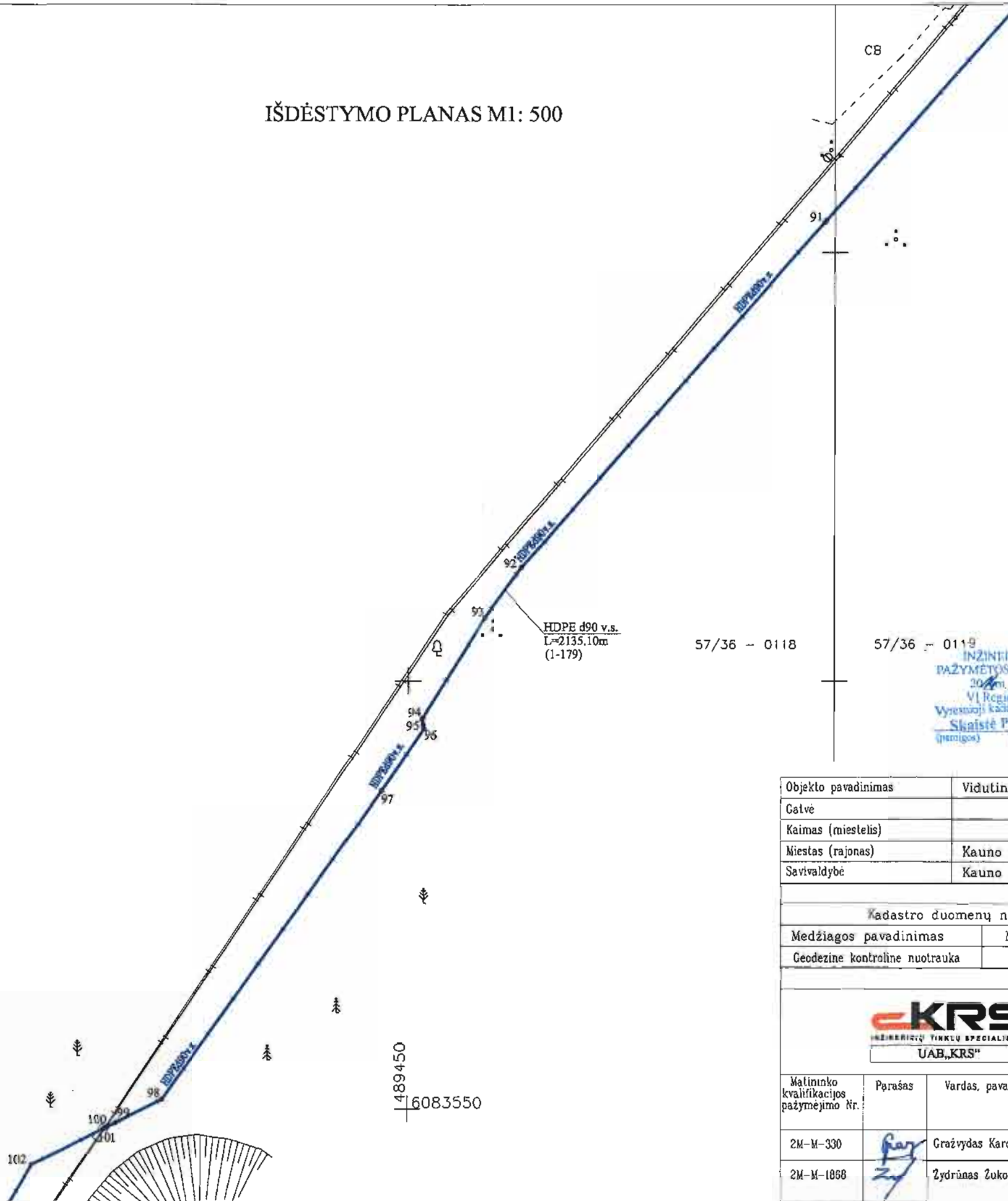


Matavimo kvalifikacijos pažymėjimo Nr.	Parašas	Vardas, pavardė	Data
2M-M-330	<i>[Signature]</i>	Gražvydas Karoblis	2013-09-24
2M-M-1868	<i>[Signature]</i>	Zydrūnas Žukovas	2013-09-24



IŠDĖSTYMO PLANAS M1: 500

- 1
- 2
- 3
- 4
- 5
- 6
- 7
- 8
- 9
- 10
- 11
- 12



INŽINERINIO IR STATINIO RĖKOS
PAŽYMĖTOS KADASTRO ŽEMELAPYJE
2013 m. 09 mėn. 25 d.
VI Registro centre Kauno filialas
Vyresnysis kadastrų specialistas
Skaistė Pintukienė
(parašas) (spaudas)

Objekto pavadinimas	Vidutinio slėgio dujų tinklai
Galvė	
Kaimas (miestelis)	
Miestas (rajonas)	Kauno r.
Savivaldybė	Kauno rajono savivaldybė

Kadastrų duomenų nustatymui naudota medžiaga	
Medžiagos pavadinimas	Medžiagos parengimo data
Geodezine kontroline nuotrauka	2013 09 23



Matavimų kvalifikacijos pažymėjimo Nr.	Parašas	Vardas, pavardė	Data
2M-M-330		Gražvydas Karoblis	2013-09-24
2M-M-1068		Zydruanas Zukovas	2013-09-24



IŠDĖSTYMO PLANAS M1: 500

57/36 - 0118
57/36 - 0138

HDPE d90 v.s.
L=2135.10m
(1-179)

489400
6083450

1
2
3
4
5
6
7
8

2012.10.08
v.h.70.00

Valstybės įmonės Registrų centras
Kadastras
Ivarkytas
Nr. 7
Kauno filialas

SUDERINTA
2012-09-25
Vyresnioji kadastrų specialistė
Danguolė Novakaitienė

57/36 - 0138

HDPE d90 v.s.
L=2135.10m
(1-179)

$$\begin{array}{r} 489400 \\ + 6083450 \\ \hline \end{array}$$



INŽINIERINIO STATINIO RĖDOS
PAŽYMĖTOS KADASTRO ŽEMĖLAPYJE
2016 m. 01 mėn. 01 d.
VI Registro centro Kauno filialas
Vyrinčioji kadastrų specialistė
Skaistė Pintukienė
(paruškis) (vardas) (pavardė)

Objekto pavadinimas	Vidutinio slėgio dujų tinklai
Gatvė	
Kaimas (miestelis)	
Miestas (rajonas)	Kauno r.
Savivaldybė	Kauno rajono savivaldybė

Kadastro duomenų nustatymui naudota medžiaga

Medžiagos pavadinimas	Medžiagos parengimo data
Geodezine kontroline nuotrauka	2013 09 23

KRS
İNJENİERİYİ TÜRKÜY SPECIALİSTAR
UAB „KRS“

Matininko kvalifikacijos pažymėjimo Nr.	Parašas	Vardas, pavardė	Data
2M-M-330		Gražvydas Karoblis	2013-09-24
2M-M-1868		Žydrūnas Žukovas	2013-09-24



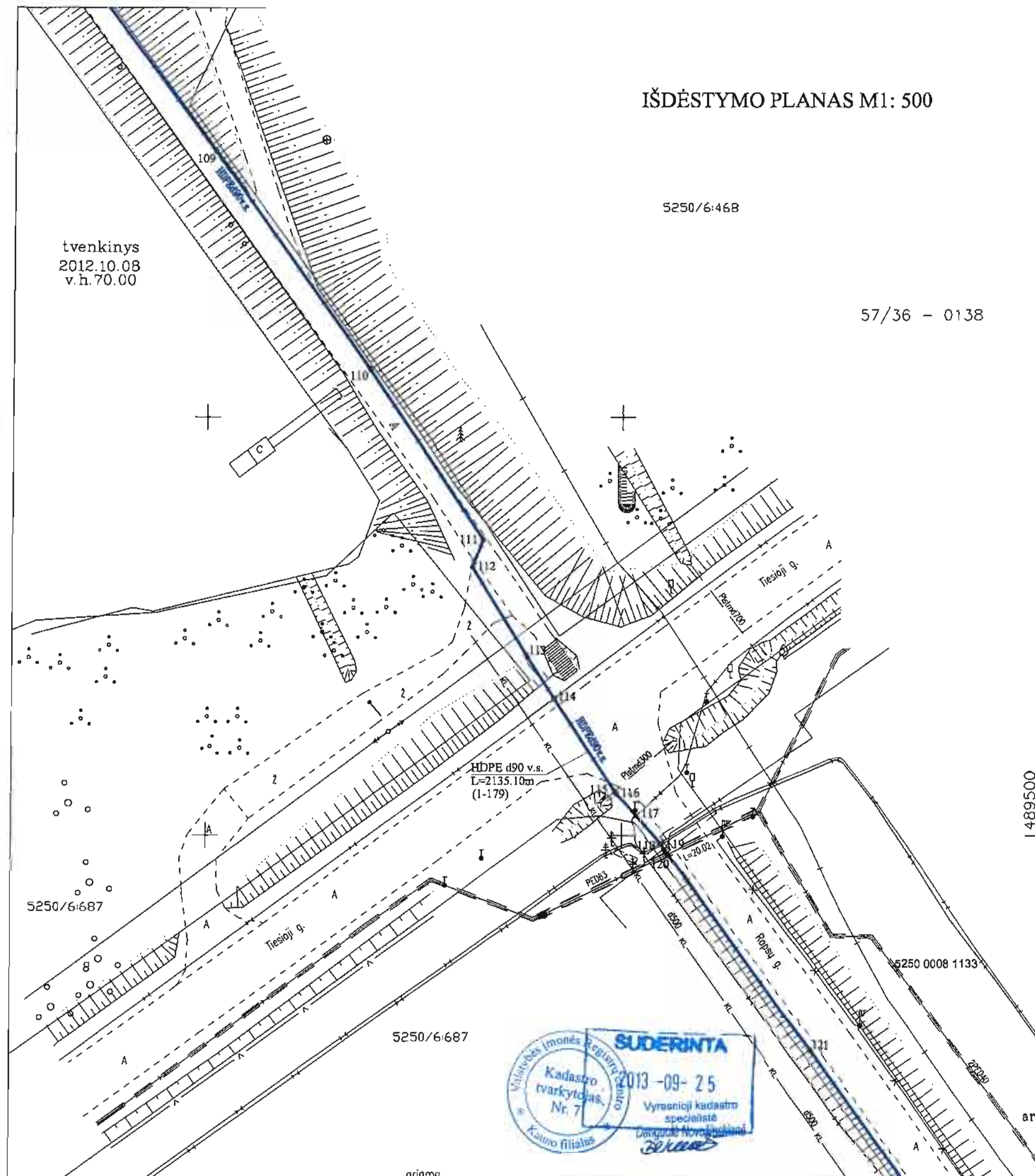
tvenkinys
2012.10.08
v.h.70.00

Valstybės įmonės Registrų centras
Kadastrų (varkytos)
Nr. 7-4
Kauno filialas

SUDERINTA
2023-09-25
Vyresnioji kadastrų specialistė
Dancovaitė Norvilė

Diagram illustrating a staircase with 12 steps, numbered 1 to 12 from top to bottom. Step 5 is shaded with diagonal lines. A blue circular stamp is visible in the bottom right corner.

IŠDĖSTYMO PLANAS M1: 500



57/36 - 0139

1489500
6083300

- 1
- 2
- 3
- 4
- 5
- 6
- 7
- 8
- 9
- 10
- 11
- 12

INŽINERINIO STATINIO RIBOS
PAŽYMĖTOS KADASTRO ŽEMELAPYJE
2012 m. 01 mon. 02 d.
Vyresnioji kadastro specialistė filialas
Skaistė Pintukienė
(parišios) (pritaikė) (vaidas, pavardė)

Objekto pavadinimas	Vidutinio slėgio dujų tinklai
Gatvė	
Kaumas (miestelis)	
Miestas (rajonas)	Kauno r.
Savivaldybė	Kauno rajono savivaldybė

Kadastro duomenų nustatymui naudota medžiaga	
Medžiagos pavadinimas	Medžiagos parengimo data
Geodezine kontroline nuotrauka	2013 09 23

KRS
INŽINERINIŲ TINKLŲ SPECIALISTAI
UAB „KRS“

Matavimų kvalifikacijos pažymėjimo Nr.	Parašas	Vardas, pavardė	Data
2M-M-330	<i>[Signature]</i>	Gražvydas Karoblis	2013-09-23
2M-M-1868	<i>[Signature]</i>	Žydrūnas Žukovas	2013-09-23



SUDERINTA
2013-09-25
Vyresnioji kadastro specialistė
Doragailė Norvilaitienė
Kauno filialas

57/36 - 0138

57/36 - 0139

IŠDĖSTYMO PLANAS M1: 500

57/36 - 0158

57/36 - 0159

- 1
- 2
- 3
- 4
- 5
- 6
- 7
- 8
- 9
- 10
- 11
- 12

489450
6083200

orioma

kiemas

ariama

orioma

HDPE d90 v.s.
L=2135.10m
(1-179)

orioma

orioma

INŽINERINIO STATINIO RIBOS
PAŽYMĖTOS KADASTRO ŽEMELAPYJE
2013 m. 01 mėn. 02 d.
VI Registrų centro Kauno filialas
Vyresnioji kadastro specialistė
Skaistė Pintukienė
(parašas) (prezantas)

Objekto pavadinimas	Vidutinio slėgio dujų tinklai
Galvė	
Kaimas (miestelis)	
Miestas (rajonas)	Kauno r.
Savivaldybė	Kauno rajono savivaldybė

Kadastro duomenų nustatymui naudota medžiaga

Medžiagos pavadinimas	Medžiagos parengimo data
Produktinė kontrolinė nuotrauka	2013 09 23

KRS
INŽINERINIO TINKLŲ SPECIALISTAI
UAB „KRS“

Matavimų kvalifikacijos pažymėjimo Nr.	Parašas	Vardas, pavardė	Data
2M-M-330	<i>[parašas]</i>	Gražvydas Karoblis	2013-09-23
2M-M-1068	<i>[parašas]</i>	Žydrūnas Žukovas	2013-09-23



IŠDĖSTYMO PLANAS M1: 500

5250/8:90

ariama

141

171

HDPE d90 v.s.
L=2135.10m
(1-179)

ariama

142

143

144

57/36 - 0158

489350

6083000

57/36 - 0178



INŽINERINIO STATISTINIO RIBOS
PAŽYMĖTOS KADASTRO ŽEMELAPYJE
2013 m. 09 mėn. 25 d.
VĮ Registrų centro Kauno filialas
Vyresnioji kadastro specialistė
Skaistė Pintukienė
(parašas)

[Signature]

Objekto pavadinimas	Vidutinio slėgio dujų tinklai
Galvė	
Kaimas (miestelis)	
Miestas (rajonas)	Kauno r.
Savivaldybė	Kauno rajono savivaldybė

Kadastro duomenų nustatymui naudota medžiaga

Medžiagos pavadinimas	Medžiagos parengimo data
Geodezine kontroline nuotrauka	2013 09 23

KRS
INŽINERINIO TINKLŲ SPECIALISTAI
UAB „KRS“

Matavimų kvalifikacijos pažymėjimo Nr.	Parašas	Vardas, pavardė	Data
2M-M-330	<i>[Signature]</i>	Gražvydas Karoblis	2013-09-25
2M-M-1868	<i>[Signature]</i>	Žydrūnas Zukovas	2013-09-25



57/36 - 0177

57/36 - 0197

489100

6082750

IŠDĖSTYMO PLANAS M1: 500

HDPE d90 v.s.
L=2135.10m
(1-179)

4 Prokilios lak.

5250/8:1137

5250/8:1138

1

2

3

4

5

6

7

8

9

10

11

12



INŽINERINIO STATINIO RIBOS
PAŽYMĖTOS KADASTRO ŽEMELAPYJE
2013 m. 01 mėn. 02 d.
Vyresnioji kadastrų specialistė filialas
Skaistė Pintukienė
(parašas) (nuotrauka)

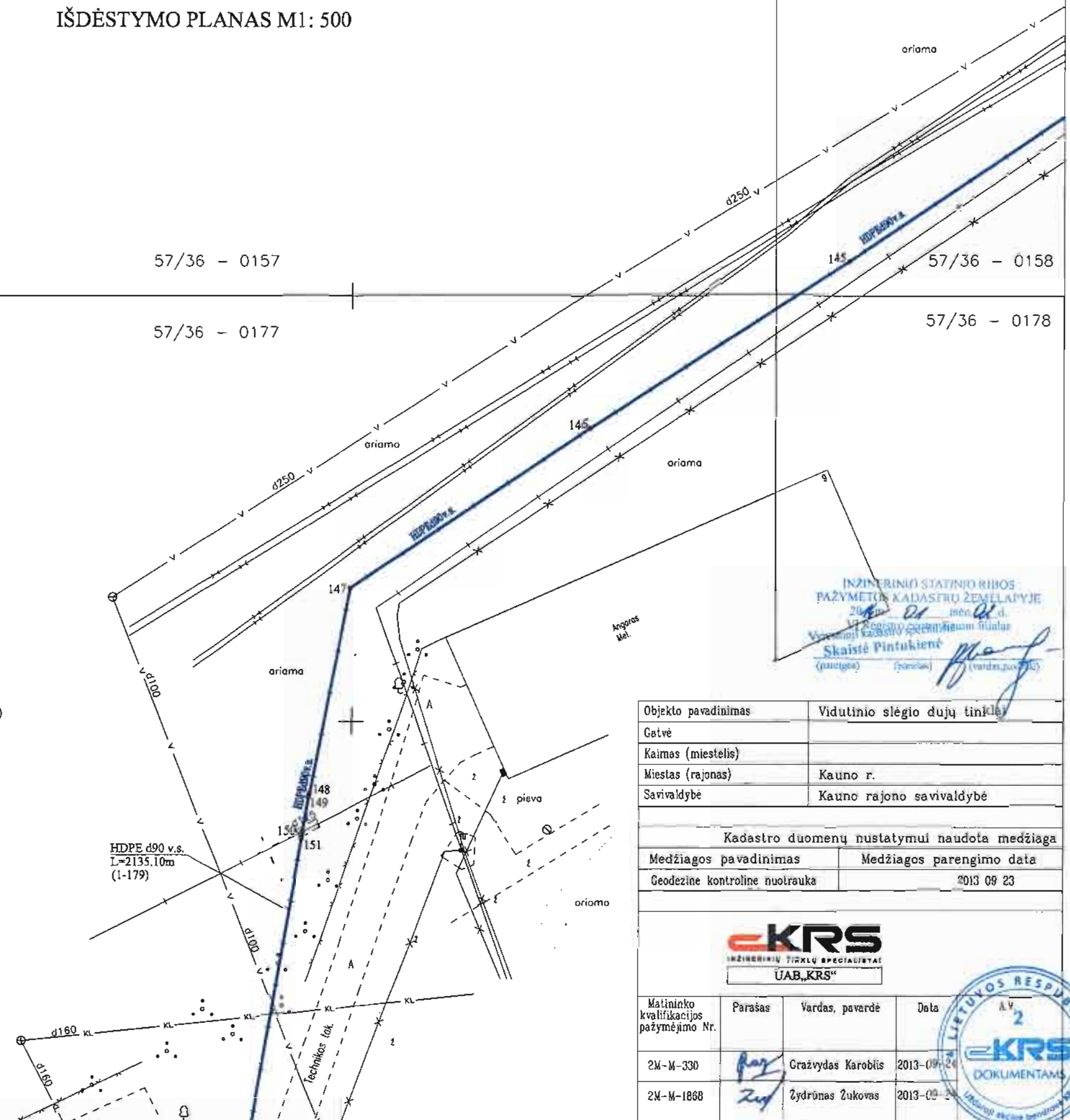
Objekto pavadinimas	Vidutinio slėgio dujų tinklai
Galvė	
Kaimas (miestelis)	
Miestas (rajonas)	Kauno r.
Savivaldybė	Kauno rajono savivaldybė
Kadastro duomenų nustatymui naudota medžiaga	
Medžiagos pavadinimas	Medžiagos parengimo data
Geodezine kontroline nuotrauka	2013 09 23

KRS
INŽINERINIŲ TINKLŲ SPECIALISTAI
UAB „KRS“

Matavimo kvalifikacijos pažymėjimo Nr.	Parašas	Vardas, pavardė	Data
2M-M-330	<i>[Signature]</i>	Gražvydas Karoblis	2013-09-24
2M-M-1868	<i>[Signature]</i>	Žydrūnas Zukovas	2013-09-24



IŠDĖSTYMO PLANAS M1: 500



INŽINERINIO STATINIO RIBOS
PAŽYMĖTOS KADASTRO ŽEMELAPYJE
2013 m. 09 mėn. 24 d.
Vilniaus miesto savivaldybės teritorijos planavimo skyriaus
Skaistė Pintukienė
(pareigos) (parašas) (vardas, pavardė)

Objekto pavadinimas	Vidutinio slėgio dujų tinklas
Gatvė	
Kaimas (miestelis)	
Miestas (rajonas)	Kauno r.
Savivaldybė	Kauno rajono savivaldybė

Kadastro duomenų nustatymui naudota medžiaga

Medžiagos pavadinimas	Medžiagos parengimo data
Geodezinė kontrolinė nuotrauka	2013 09 23

KRS
INŽINERINIO TIKRŲ SPECIALISTAI
UAB „KRS“

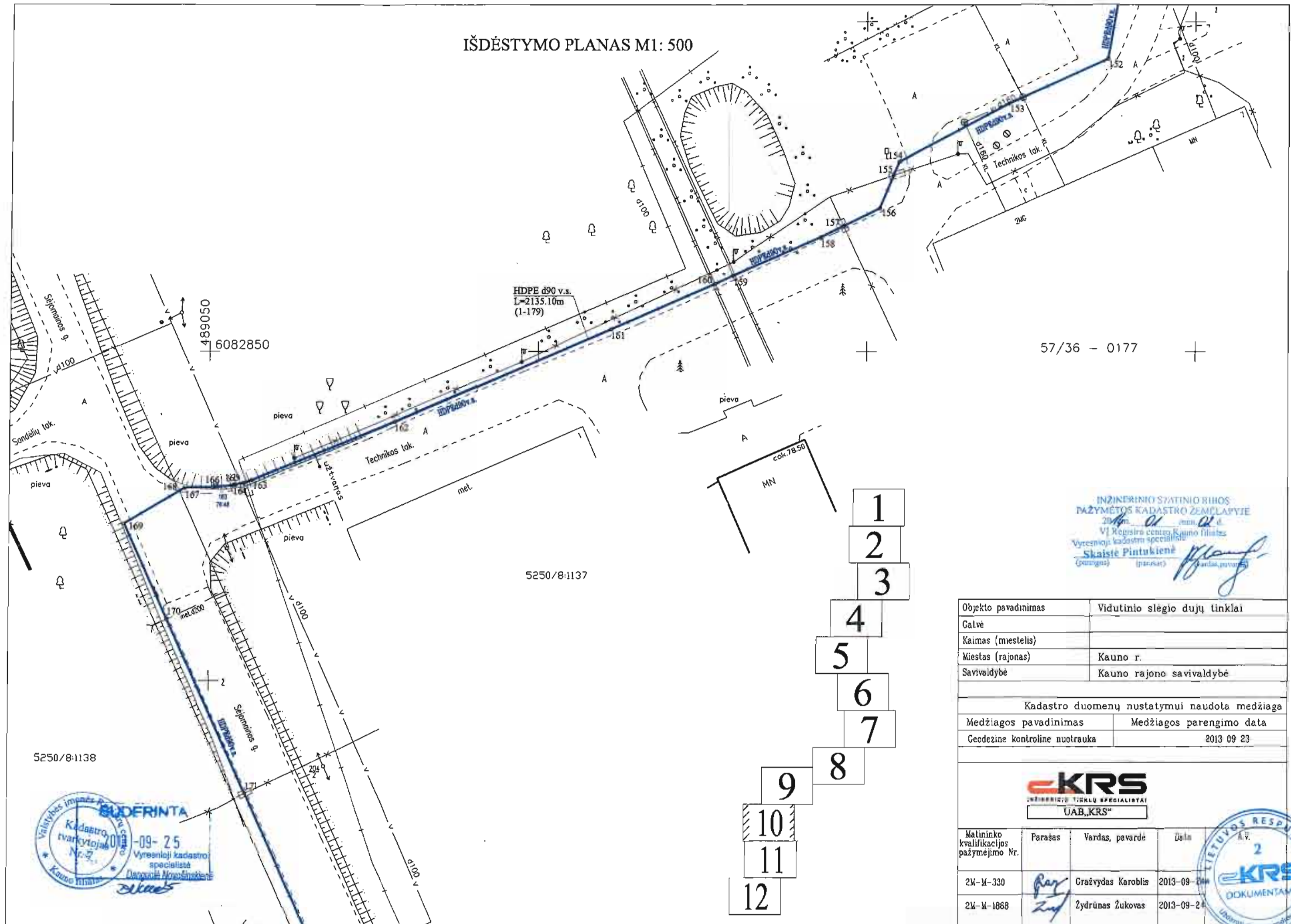
Matininko kvalifikacijos pažymėjimo Nr.	Parašas	Vardas, pavardė	Data
2M-M-330	<i>[Signature]</i>	Gražvydas Karoblis	2013-09-24
2M-M-1868	<i>[Signature]</i>	Žydrūnas Zukovas	2013-09-24



- 1
- 2
- 3
- 4
- 5
- 6
- 7
- 8
- 9
- 10
- 11
- 12

BUKDERINTA
Vilniaus miesto savivaldybės teritorijos planavimo skyriaus
2013-09-25
Vyriausioji kadastro specialistė
Danutė Nivinskienė
Kauno filialas

IŠDĖSTYMO PLANAS M1: 500



57/36 - 0177

INŽINERINIO STATINIO RIŠIOS
PAŽYMĖTOS KADASTRO ŽEMELAPYJE
2013 m. 01 mėn. 01 d.
VĮ Registrų centro Kauno filialas
Vyresnioji kadastrinė specialistė
Skaistė Pintukienė
(parašas) (paraišys) (vardas, pavardė)

Objekto pavadinimas	Vidutinio slėgio dujų tinklai
Galvė	
Kaimas (miestelis)	
Miestas (rajonas)	Kauno r.
Savivaldybė	Kauno rajono savivaldybė

Kadastru duomenų nustatymui naudota medžiaga

Medžiagos pavadinimas	Medžiagos parengimo data
Geodezine kontroline nuotrauka	2013 09 23

KRS
INŽINERINIS TINKLŲ SPECIALISTAI
UAB „KRS“

Matavimo kvalifikacijos pažymėjimo Nr.	Parašas	Vardas, pavardė	Užduotis
2M-M-330	<i>[Signature]</i>	Gražvydas Karoblis	2013-09-24
2M-M-1868	<i>[Signature]</i>	Žydrūnas Žukovas	2013-09-24