



VALSTYBĖS ĮMONĖ REGISTRŲ CENTRAS

Vincas Kudirkos g. 18-3, 03105 Vilnius, tel. (8 5) 2688 262, faks. (8 5) 2688 311, el.p. info@registrucentras.lt

NEKILNOJAMOJO TURTO REGISTRO CENTRINIO DUOMENŲ BANKO IŠRAŠAS

2017-09-28 11:04:04

1. Nekilnojamojo turto registre įregistruotas turtas:

Registro Nr.: 52/13044

Registro tipas: Žemės sklypas su statiniais

Sudarymo data: 1995-01-14

Adresas: Kauno r. sav., Akademija, Studentų g. 1

Registro tvarkytojas: Valstybės įmonės Registrų centro Kauno filialas

2. Nekilnojamieji daiktai:

2.1.

Žemės sklypas

Unikalus daikto numeris: 5250-0006-0142

Žemės sklypo kadastro numeris ir kadastro

vietovės pavadinimas: 5250/0006:142 Noreikiškių k.v.

Daikto pagrindinė naudojimo paskirtis: Kita

Žemės sklypo naudojimo būdas: Visuomeninės paskirties teritorijos

Žemės sklypo plotas: 36.8369 ha

Miško žemės plotas: 1.9232 ha

Kelių plotas: 1.2383 ha

Užstatyta teritorija: 30.9994 ha

Kitos žemės plotas: 2.6760 ha

Nusausintos žemės plotas: 5.2349 ha

Žemės ūkio naudmenų našumo balas: 42.5

Matavimų tipas: Žemės sklypas suformuotas atliekant kadastrinius matavimus

Indeksuota žemės sklypo vertė: 239194 Eur

Indeksuota žemės sklypo vertė be miško: 236261 Eur

Indeksuota miško vertė: 2933 Eur

Indeksuota miško medynų vertė: 2117 Eur

Žemės sklypo vertė: 148614 Eur

Sklypo vertė be miško žemės ir medynų: 147663 Eur

Miško žemės ir medynų vertė: 951 Eur

Miško medynų vertė: 441 Eur

Vidutinė rinkos vertė: 1282117 Eur

Vidutinės rinkos vertės nustatymo data: 2017-02-09

Vidutinės rinkos vertės nustatymo būdas: Masinis vertinimas

Kadastro duomenų nustatymo data: 2010-10-11

2.2.

Pastatas - Bendrabutis

Adresas: Kauno r. sav., Akademija, Studentų g. 5

Unikalus daikto numeris: 5296-3014-1014

Daikto pagrindinė naudojimo paskirtis: Gyvenamoji (įvairioms socialinėms grupėms)

Pažymėjimas plane: 6A4p

Statybos pabaigos metai: 1963

Baigtumo procentas: 100 %

Šildymas: Centrinis šildymas iš centralizuotų sistemų

Vandentiekis: Komunalinis vandentiekis

Nuotekų šalinimas: Komunalinis nuotekų šalinimas

Dujos: Gamtinės

Sienos: Plytos

Stogo danga: Ruberoidas

Aukštų skaičius: 4

Bendras plotas: 3492.30 kv. m

Naudingas plotas: 3492.30 kv. m

Gyvenamasis plotas: 1968.62 kv. m

Tūris: 20000 kub. m

Kambarių skaičius: 110

Koordinatė X: 6084249.11

Koordinatė Y: 489190.94

Kadastro duomenų nustatymo data: 1965-06-20

2.3.

Pastatas - Valgykla

Adresas: Kauno r. sav., Akademija, Studentų g. 9

Unikalus daikto numeris: 5296-5021-8010

Daikto pagrindinė naudojimo paskirtis: Maitinimo

Pažymėjimas plane: 4E2p

Statybos pabaigos metai: 1965

Baigtumo procentas: 100 %

Šildymas: Centrinis šildymas iš centralizuotų sistemų

Vandentiekis: Vietinis vandentiekis

Nuotekų šalinimas: Vietinis nuotekų šalinimas

Dujos: Suskystintos
 Sienos: Plytos
 Stogo danga: Ruberoidas
 Aukštų skaičius: 2
 Bendras plotas: 2398.92 kv. m
 Pagrindinis plotas: 2398.92 kv. m
 Tūris: 10788 kub. m
 Užstatytas plotas: 1085.00 kv. m
 Koordinatė X: 6084315.26
 Koordinatė Y: 489354.98
 Atkūrimo sąnaudos (statybos vertė): 1146662 Eur
 Fizinio nusidėvėjimo procentas: 30 %
 Atkuriamoji vertė: 802664 Eur
 Vidutinė rinkos vertė: 561865 Eur
 Vidutinės rinkos vertės nustatymo data: 2003-03-25
 Kadastro duomenų nustatymo data: 2003-03-25
 Pastato (jo dalies) energinio naudingumo klasė: D
 Skaičiuojamosios šiluminės energijos sąnaudos
 pastatui (jo daliai) šildyti: 146.21 kWh/m²/m.

2.4. Pastatas - Mokslo įstaiga
 Adresas: Kauno r. sav., Akademija, Studentų g. 13
 Aprašymas / pastabos: Buvęs 1C2p
 Unikalus daikto numeris: 5298-0022-6022
 Daikto pagrindinė naudojimo paskirtis: Mokslo
 Pažymėjimas plane: 9C2p
 Statybos pradžios metai: 1980
 Statybos pabaigos metai: 1980
 Rekonstravimo pradžios metai: 2010
 Rekonstravimo pabaigos metai: 2011
 Baigtumo procentas: 100 %
 Šildymas: Centrinis šildymas iš centralizuotų sistemų
 Vandentiekis: Komunalinis vandentiekis
 Nuotekų šalinimas: Komunalinis nuotekų šalinimas
 Dujos: Nėra
 Sienos: Plytos
 Stogo danga: Ruberoidas
 Aukštų skaičius: 2
 Bendras plotas: 965.00 kv. m
 Pagrindinis plotas: 844.19 kv. m
 Tūris: 4253 kub. m
 Užstatytas plotas: 515.00 kv. m
 Negyvenamosios paskirties patalpų skaičius: 58
 Koordinatė X: 6084160
 Koordinatė Y: 489608
 Atkūrimo sąnaudos (statybos vertė): 498726 Eur
 Fizinio nusidėvėjimo procentas: 21 %
 Atkuriamoji vertė: 394173 Eur
 Vidutinė rinkos vertė: 105422 Eur
 Vidutinės rinkos vertės nustatymo būdas: Masinis vertinimas
 Vidutinės rinkos vertės nustatymo data: 2011-01-14
 Kadastro duomenų nustatymo data: 2011-01-14
 Pastato (jo dalies) energinio naudingumo klasė: C
 Skaičiuojamosios šiluminės energijos sąnaudos
 pastatui (jo daliai) šildyti: 0.00 kWh/m²/m.

2.5. Pastatas - Pirtis
 Adresas: Kauno r. sav., Akademija, Universiteto g. 3
 Aprašymas / pastabos: Buvęs 1C3p
 Unikalus daikto numeris: 4400-0283-8120
 Daikto pagrindinė naudojimo paskirtis: Paslaugų
 Pažymėjimas plane: 10L3p
 Statybos pabaigos metai: 1966
 Baigtumo procentas: 100 %
 Sienos: Plytos
 Aukštų skaičius: 3
 Bendras plotas: 673.11 kv. m
 Pagrindinis plotas: 205.43 kv. m
 Tūris: 3197 kub. m
 Koordinatė X: 6083761.33
 Koordinatė Y: 489605.58
 Kadastro duomenų nustatymo data: 1991-11-06

2.6. Pastatas - Garažas su laboratorijos patalpomis

Adresas: Kauno r. sav., Akademija, Studentų g. 15A
 Aprašymas / pastabos: Buvęs 1G1p
 Unikalus daikto numeris: 5296-4013-1011
 Daikto pagrindinė naudojimo paskirtis: Garažų
 Pažymėjimas plane: 11G1p
 Statybos pabaigos metai: 1964
 Baigtumo procentas: 100 %
 Šildymas: Centrinis šildymas iš centralizuotų sistemų
 Vandentiekis: Komunalinis vandentiekis
 Nuotekų šalinimas: Komunalinis nuotekų šalinimas
 Dujos: Nėra
 Sienos: Plytos
 Stogo danga: Ruberoidas
 Aukštų skaičius: 1
 Bendras plotas: 2138.70 kv. m
 Pagrindinis plotas: 2025.62 kv. m
 Tūris: 10583 kub. m
 Užstatytas plotas: 2092.00 kv. m
 Negyvenamosios paskirties patalpų skaičius: 80
 Koordinatė X: 6083894
 Koordinatė Y: 489560
 Atkūrimo sąnaudos (statybos vertė): 668153 Eur
 Fizinio nusidėvėjimo procentas: 49 %
 Atkuriamoji vertė: 340883 Eur
 Vidutinė rinkos vertė: 102236 Eur
 Vidutinės rinkos vertės nustatymo būdas: Atkuriamoji vertė
 Vidutinės rinkos vertės nustatymo data: 2008-01-23
 Kadastro duomenų nustatymo data: 2008-01-23

2.7. Pastatas - Mokomasis korpusas
 Adresas: Kauno r. sav., Akademija, Studentų g. 15
 Aprašymas / pastabos: Buvęs 14B4p
 Unikalus daikto numeris: 5296-3013-7023
 Daikto pagrindinė naudojimo paskirtis: Mokslo
 Pažymėjimas plane: 14C3p
 Statybos pradžios metai: 1964
 Statybos pabaigos metai: 1964
 Rekonstravimo pradžios metai: 2011
 Rekonstravimo pabaigos metai: 2012
 Statinio kategorija: Ypatingas
 Baigtumo procentas: 100 %
 Šildymas: Centrinis šildymas iš centralizuotų sistemų
 Vandentiekis: Komunalinis vandentiekis
 Nuotekų šalinimas: Komunalinis nuotekų šalinimas
 Dujos: Nėra
 Sienos: Plytos
 Stogo danga: Bitumas
 Aukštų skaičius: 3
 Bendras plotas: 2704.90 kv. m
 Pagrindinis plotas: 2531.89 kv. m
 Tūris: 14047 kub. m
 Užstatytas plotas: 1224.00 kv. m
 Koordinatė X: 6083992
 Koordinatė Y: 489466
 Atkūrimo sąnaudos (statybos vertė): 1525718 Eur
 Fizinio nusidėvėjimo procentas: 23 %
 Atkuriamoji vertė: 1174699 Eur
 Vidutinė rinkos vertė: 232275 Eur
 Vidutinės rinkos vertės nustatymo būdas: Masinis vertinimas
 Vidutinės rinkos vertės nustatymo data: 2012-01-16
 Kadastro duomenų nustatymo data: 2012-01-16
 Pastato (jo dalies) energinio naudingumo klasė: B
 Skaičiuojamosios šiluminės energijos sąnaudos
 pastatui (jo daliai) šildyti: 0.00 kWh/m²/m.

2.8. Pastatas - Mechaninės dirbtuvės
 Adresas: Kauno r. sav., Akademija, Studentų g. 15
 Aprašymas / pastabos: Buvęs 15B2p
 Unikalus daikto numeris: 5296-3013-7034
 Daikto pagrindinė naudojimo paskirtis: Gamybės, pramonės
 Pažymėjimas plane: 15P2p
 Statybos pradžios metai: 1963
 Statybos pabaigos metai: 1963
 Rekonstravimo pradžios metai: 2011

Rekonstravimo pabaigos metai: 2012

Statinio kategorija: Ypatingas

Baigtumo procentas: 100 %

Šildymas: Vietinis centrinis šildymas

Vandentiekis: Komunalinis vandentiekis

Nuotekų šalinimas: Komunalinis nuotekų šalinimas

Dujos: Nėra

Sienos: Plytos

Stogo danga: Bitumas

Aukštų skaičius: 2

Bendras plotas: 917.22 kv. m

Pagrindinis plotas: 726.92 kv. m

Tūris: 4786 kub. m

Užstatytas plotas: 790.00 kv. m

Koordinatė X: 6084022

Koordinatė Y: 489499

Atkūrimo sąnaudos (statybos vertė): 401993 Eur

Fizinio nusidėvėjimo procentas: 46 %

Atkuriamoji vertė: 216925 Eur

Vidutinė rinkos vertė: 62848 Eur

Vidutinės rinkos vertės nustatymo būdas: Atkuriamoji vertė

Vidutinės rinkos vertės nustatymo data: 2012-01-16

Kadastro duomenų nustatymo data: 2012-01-16

Pastato (jo dalies) energinio naudingumo klasė: B

Skačiuojamosios šiluminės energijos sąnaudos

pastatui (jo daliai) šildyti: 0.00 kWh/m²/m.

2.9. Pastatas - Garažas

Aprašymas / pastabos: Buvęs 1G1p

Unikalus daikto numeris: 5297-6025-8015

Daikto pagrindinė naudojimo paskirtis: Garažų

Pažymėjimas plane: 16G1p

Statybos pabaigos metai: 1976

Baigtumo procentas: 100 %

Šildymas: Vietinis centrinis šildymas

Vandentiekis: Vietinis vandentiekis

Nuotekų šalinimas: Vietinis nuotekų šalinimas

Sienos: Plytos

Stogo danga: Bitumas

Aukštų skaičius: 1

Bendras plotas: 825.12 kv. m

Pagrindinis plotas: 825.12 kv. m

Tūris: 4844 kub. m

Kadastro duomenų nustatymo data: 1992-01-06

2.10. Pastatas - Mokomasis korpusas

Adresas: Kauno r. sav., Akademija, Studentų g. 11

Aprašymas / pastabos: Buvę 1B5p, 2C4p, 3C4p

Unikalus daikto numeris: 4400-4296-5708

Daikto pagrindinė naudojimo paskirtis: Mokslo

Pažymėjimas plane: 22C5p

Statusas: Suformuotas sujungus daiktus

Daikto istorinė kilmė: Gautas sujungus daiktus, unikalus daikto numeris 5296-3014-5014

Gautas sujungus daiktus, unikalus daikto numeris 5296-3014-4017

Gautas sujungus daiktus, unikalus daikto numeris 5296-3014-3018

Statybos pradžios metai: 1963

Statybos pabaigos metai: 1963

Modernizavimo pradžios metai: 2013

Modernizavimo pabaigos metai: 2014

Papr. remonto pradžios metai: 2015

Papr. remonto pabaigos metai: 2015

Statinio kategorija: Ypatingas

Baigtumo procentas: 100 %

Šildymas: Centrinis šildymas iš centralizuotų sistemų

Vandentiekis: Komunalinis vandentiekis

Nuotekų šalinimas: Komunalinis nuotekų šalinimas

Dujos: Nėra

Sienos: Plytos

Stogo danga: Ruberoidas

Aukštų skaičius: 5

Bendras plotas: 14332.83 kv. m

Pagrindinis plotas: 12478.93 kv. m

Tūris: 87188 kub. m

Užstatytas plotas: 4487.00 kv. m

Koordinatė X: 6084208
 Koordinatė Y: 489441
 Atkūrimo sąnaudos (statybos vertė): 11073000 Eur
 Fizinio nusidėvėjimo procentas: 41 %
 Atkuriamoji vertė: 6535000 Eur
 Vidutinė rinkos vertė: 1940000 Eur
 Vidutinės rinkos vertės nustatymo būdas: Masinis vertinimas
 Vidutinės rinkos vertės nustatymo data: 2016-08-01
 Kadastro duomenų nustatymo data: 2016-08-01

2 11. Sporto inžineriniai statiniai - Aptverta krepšinio aikštelė

Unikalus daikto numeris: 4400-4204-3530
 Daikto pagrindinė naudojimo paskirtis: Sporto inžineriniai statiniai
 Pažymėjimas plane: b39
 Statybos pradžios metai: 2015
 Statybos pabaigos metai: 2016
 Statinio kategorija: II grupės nesudėtingas
 Baigtumo procentas: 100 %
 Plotas: 982.34 kv. m
 Medžiaga: Guma
 Atkūrimo sąnaudos (statybos vertė): 73500 Eur
 Atkuriamoji vertė: 73500 Eur
 Vidutinė rinkos vertė: 73500 Eur
 Vidutinės rinkos vertės nustatymo būdas: Atkuriamoji vertė
 Vidutinės rinkos vertės nustatymo data: 2016-05-17
 Kadastro duomenų nustatymo data: 2016-05-17

2.12. Sporto inžineriniai statiniai - Aptverta tinklinio aikštė

Unikalus daikto numeris: 4400-4204-3542
 Daikto pagrindinė naudojimo paskirtis: Sporto inžineriniai statiniai
 Pažymėjimas plane: b40
 Statybos pradžios metai: 2015
 Statybos pabaigos metai: 2016
 Statinio kategorija: II grupės nesudėtingas
 Baigtumo procentas: 100 %
 Plotas: 468.14 kv. m
 Medžiaga: Smėlis
 Atkūrimo sąnaudos (statybos vertė): 15200 Eur
 Atkuriamoji vertė: 15200 Eur
 Vidutinė rinkos vertė: 15200 Eur
 Vidutinės rinkos vertės nustatymo būdas: Atkuriamoji vertė
 Vidutinės rinkos vertės nustatymo data: 2016-05-17
 Kadastro duomenų nustatymo data: 2016-05-17

2.13. Sporto inžineriniai statiniai - Aptverta teniso aikštė

Unikalus daikto numeris: 4400-4204-3550
 Daikto pagrindinė naudojimo paskirtis: Sporto inžineriniai statiniai
 Pažymėjimas plane: b41
 Statybos pradžios metai: 2015
 Statybos pabaigos metai: 2016
 Statinio kategorija: II grupės nesudėtingas
 Baigtumo procentas: 100 %
 Plotas: 1136.46 kv. m
 Medžiaga: Guma
 Atkūrimo sąnaudos (statybos vertė): 98200 Eur
 Atkuriamoji vertė: 98200 Eur
 Vidutinė rinkos vertė: 98200 Eur
 Vidutinės rinkos vertės nustatymo būdas: Atkuriamoji vertė
 Vidutinės rinkos vertės nustatymo data: 2016-05-17
 Kadastro duomenų nustatymo data: 2016-05-17

2 14 Sporto inžineriniai statiniai - Sporto aikštelė

Unikalus daikto numeris: 4400-4200-1770
 Daikto pagrindinė naudojimo paskirtis: Sporto inžineriniai statiniai
 Pažymėjimas plane: b42
 Statybos pradžios metai: 2015
 Statybos pabaigos metai: 2016
 Statinio kategorija: II grupės nesudėtingas
 Baigtumo procentas: 100 %
 Plotas: 124.41 kv. m
 Medžiaga: Guma
 Atkūrimo sąnaudos (statybos vertė): 10700 Eur
 Atkuriamoji vertė: 10700 Eur
 Vidutinė rinkos vertė: 10700 Eur
 Vidutinės rinkos vertės nustatymo būdas: Atkuriamoji vertė

Vidutinės rinkos vertės nustatymo data: 2016-05-17

Kadastro duomenų nustatymo data: 2016-05-17

- 2.15. Kiti inžineriniai statiniai - Paminklo postamentas
 Aprašymas / pastabos: Jono Bulovo biusto postamentas
 Unikalus daikto numeris: 4400-2371-8494
 Daikto pagrindinė naudojimo paskirtis: Kiti inžineriniai statiniai
 Pažymėjimas plane: e1
 Statybos pradžios metai: 2003
 Statybos pabaigos metai: 2003
 Statinio kategorija: I grupės nesudėtingas
 Baigtumo procentas: 100 %
 Atkūrimo sąnaudos (statybos vertė): 979 Eur
 Fizinio nusidėvėjimo procentas: 12 %
 Atkuriamoji vertė: 860 Eur
 Vidutinė rinkos vertė: 78 Eur
 Vidutinės rinkos vertės nustatymo būdas: Atkuriamoji vertė
 Vidutinės rinkos vertės nustatymo data: 2012-05-09
 Kadastro duomenų nustatymo data: 2012-05-09
- 2.16. Kiti inžineriniai statiniai - Paminklo postamentas
 Aprašymas / pastabos: Balio Vitkaus biusto postamentas.
 Unikalus daikto numeris: 4400-2371-8367
 Daikto pagrindinė naudojimo paskirtis: Kiti inžineriniai statiniai
 Pažymėjimas plane: e2
 Statybos pradžios metai: 2009
 Statybos pabaigos metai: 2009
 Statinio kategorija: I grupės nesudėtingas
 Baigtumo procentas: 100 %
 Atkūrimo sąnaudos (statybos vertė): 979 Eur
 Fizinio nusidėvėjimo procentas: 4 %
 Atkuriamoji vertė: 941 Eur
 Vidutinė rinkos vertė: 85 Eur
 Vidutinės rinkos vertės nustatymo būdas: Atkuriamoji vertė
 Vidutinės rinkos vertės nustatymo data: 2012-05-09
 Kadastro duomenų nustatymo data: 2012-05-09
- 2.17. Kiti inžineriniai statiniai - Paminklo postamentas
 Aprašymas / pastabos: Povilo Matulionio biusto postamentas.
 Unikalus daikto numeris: 4400-2371-8334
 Daikto pagrindinė naudojimo paskirtis: Kiti inžineriniai statiniai
 Pažymėjimas plane: e3
 Statybos pradžios metai: 1994
 Statybos pabaigos metai: 1994
 Statinio kategorija: I grupės nesudėtingas
 Baigtumo procentas: 100 %
 Atkūrimo sąnaudos (statybos vertė): 979 Eur
 Fizinio nusidėvėjimo procentas: 23 %
 Atkuriamoji vertė: 753 Eur
 Vidutinė rinkos vertė: 68 Eur
 Vidutinės rinkos vertės nustatymo būdas: Atkuriamoji vertė
 Vidutinės rinkos vertės nustatymo data: 2012-05-09
 Kadastro duomenų nustatymo data: 2012-05-09
- 2.18. Kiti inžineriniai statiniai - Paminklo postamentas
 Aprašymas / pastabos: Juozo Tonkūno biusto postamentas.
 Unikalus daikto numeris: 4400-2373-0649
 Daikto pagrindinė naudojimo paskirtis: Kiti inžineriniai statiniai
 Pažymėjimas plane: e4
 Statybos pradžios metai: 1999
 Statybos pabaigos metai: 1999
 Statinio kategorija: I grupės nesudėtingas
 Baigtumo procentas: 100 %
 Atkūrimo sąnaudos (statybos vertė): 979 Eur
 Fizinio nusidėvėjimo procentas: 17 %
 Atkuriamoji vertė: 814 Eur
 Vidutinė rinkos vertė: 73 Eur
 Vidutinės rinkos vertės nustatymo būdas: Atkuriamoji vertė
 Vidutinės rinkos vertės nustatymo data: 2012-05-09
 Kadastro duomenų nustatymo data: 2012-05-09
- 2.19. Kiti inžineriniai statiniai - Paminklo postamentas
 Aprašymas / pastabos: Vinco Vilkaičio biusto postamentas.
 Unikalus daikto numeris: 4400-2371-8389
 Daikto pagrindinė naudojimo paskirtis: Kiti inžineriniai statiniai

Pažymėjimas plane: e5
 Statybos pradžios metai: 1995
 Statybos pabaigos metai: 1995
 Statinio kategorija: I grupės nesudėtingas
 Baigtumo procentas: 100 %
 Atkūrimo sąnaudos (statybos vertė): 979 Eur
 Fizinio nusidėvėjimo procentas: 22 %
 Atkuriamoji vertė: 765 Eur
 Vidutinė rinkos vertė: 69 Eur
 Vidutinės rinkos vertės nustatymo būdas: Atkuriamoji vertė
 Vidutinės rinkos vertės nustatymo data: 2012-05-09
 Kadastro duomenų nustatymo data: 2012-05-09

2.20. Kiti inžineriniai statiniai - Paminklo postamentas

Aprašymas / pastabos: Jono Kriščiūno biusto postamentas
 Unikalus daikto numeris: 4400-2371-8401
 Daikto pagrindinė naudojimo paskirtis: Kiti inžineriniai statiniai
 Pažymėjimas plane: e6
 Statybos pradžios metai: 1984
 Statybos pabaigos metai: 1984
 Statinio kategorija: I grupės nesudėtingas
 Baigtumo procentas: 100 %
 Atkūrimo sąnaudos (statybos vertė): 27456 Eur
 Fizinio nusidėvėjimo procentas: 36 %
 Atkuriamoji vertė: 17580 Eur
 Vidutinė rinkos vertė: 1581 Eur
 Vidutinės rinkos vertės nustatymo būdas: Atkuriamoji vertė
 Vidutinės rinkos vertės nustatymo data: 2012-05-09
 Kadastro duomenų nustatymo data: 2012-05-09

2.21. Kiti inžineriniai statiniai - Klemo aikštelė

Aprašymas / pastabos: Su automatinio kelio užtvaru
 Unikalus daikto numeris: 4400-4200-1756
 Daikto pagrindinė naudojimo paskirtis: Kiti inžineriniai statiniai
 Pažymėjimas plane: b38
 Statybos pradžios metai: 2015
 Statybos pabaigos metai: 2016
 Statinio kategorija: II grupės nesudėtingas
 Baigtumo procentas: 100 %
 Plotas: 422.21 kv. m
 Medžiaga: Betono trinkelės
 Atkūrimo sąnaudos (statybos vertė): 28500 Eur
 Fizinio nusidėvėjimo procentas: 0 %
 Atkuriamoji vertė: 28500 Eur
 Vidutinė rinkos vertė: 28500 Eur
 Vidutinės rinkos vertės nustatymo būdas: Atkuriamoji vertė
 Vidutinės rinkos vertės nustatymo data: 2016-05-16
 Kadastro duomenų nustatymo data: 2016-05-16

2.22. Kiti inžineriniai statiniai - Stadionas

Unikalus daikto numeris: 4400-2391-8770
 Daikto pagrindinė naudojimo paskirtis: Sporto inžineriniai statiniai
 Pažymėjimas plane: b 5, b4
 Statybos pradžios metai: 1968
 Statybos pabaigos metai: 1968
 Statinio kategorija: II grupės nesudėtingas
 Baigtumo procentas: 100 %
 Atkūrimo sąnaudos (statybos vertė): 152919 Eur
 Fizinio nusidėvėjimo procentas: 75 %
 Atkuriamoji vertė: 38230 Eur
 Vidutinė rinkos vertė: 38230 Eur
 Vidutinės rinkos vertės nustatymo būdas: Atkuriamoji vertė
 Vidutinės rinkos vertės nustatymo data: 2012-06-27
 Kadastro duomenų nustatymo data: 2012-06-27

2.23. Kiti inžineriniai statiniai - Šaligatvis su aikšte

Unikalus daikto numeris: 4400-4204-3561
 Daikto pagrindinė naudojimo paskirtis: Kiti inžineriniai statiniai
 Pažymėjimas plane: b43, b44
 Statybos pradžios metai: 2015
 Statybos pabaigos metai: 2016
 Statinio kategorija: II grupės nesudėtingas
 Baigtumo procentas: 100 %
 Plotas: 1114.35 kv. m
 Medžiaga: Asfaltas

Atkūrimo sąnaudos (statybos vertė): 52700 Eur
 Fizinio nusidėvėjimo procentas: 0 %
 Atkuriamoji vertė: 52700 Eur
 Vidutinė rinkos vertė: 52700 Eur
 Vidutinės rinkos vertės nustatymo būdas: Atkuriamoji vertė
 Vidutinės rinkos vertės nustatymo data: 2016-05-17
 Kadastro duomenų nustatymo data: 2016-05-17

2.24. Kiti inžineriniai statiniai - Stogastulpio postamentas

Unikalus daikto numeris: 4400-2371-8523
 Daikto pagrindinė naudojimo paskirtis: Kiti inžineriniai statiniai
 Pažymėjimas plane: e7, e8, e9
 Statybos pradžios metai: 1991
 Statybos pabaigos metai: 1991
 Statinio kategorija: I grupės nesudėtingas
 Baigtumo procentas: 100 %
 Atkūrimo sąnaudos (statybos vertė): 652 Eur
 Fizinio nusidėvėjimo procentas: 27 %
 Atkuriamoji vertė: 475 Eur
 Vidutinė rinkos vertė: 43 Eur
 Vidutinės rinkos vertės nustatymo būdas: Atkuriamoji vertė
 Vidutinės rinkos vertės nustatymo data: 2012-05-09
 Kadastro duomenų nustatymo data: 2012-05-09

2.25. Priklausinys Kiti inžineriniai statiniai - Takas

Priklausanti dalis: 1/1 priklauso
 Unikalus daikto numeris: 4400-2410-1168
 Daikto pagrindinė naudojimo paskirtis: Kiti inžineriniai statiniai
 Pažymėjimas plane: b6
 Statybos pradžios metai: 1966
 Statybos pabaigos metai: 1966
 Statinio kategorija: II grupės nesudėtingas
 Baigtumo procentas: 100 %
 Atkūrimo sąnaudos (statybos vertė): 16392 Eur
 Fizinio nusidėvėjimo procentas: 75 %
 Atkuriamoji vertė: 4113 Eur
 Vidutinė rinkos vertė: 368 Eur
 Vidutinės rinkos vertės nustatymo būdas: Atkuriamoji vertė
 Vidutinės rinkos vertės nustatymo data: 2012-07-27
 Kadastro duomenų nustatymo data: 2012-07-27

2.26. Priklausinys: Kiti inžineriniai statiniai - Takas

Priklausanti dalis: 1/1 priklauso pastatui Nr. 5296-5021-8010, aprašytam p. 2.3.
 Unikalus daikto numeris: 4400-2410-1179
 Daikto pagrindinė naudojimo paskirtis: Kiti inžineriniai statiniai
 Pažymėjimas plane: b7
 Statybos pradžios metai: 1966
 Statybos pabaigos metai: 1966
 Statinio kategorija: II grupės nesudėtingas
 Baigtumo procentas: 100 %
 Atkūrimo sąnaudos (statybos vertė): 106580 Eur
 Fizinio nusidėvėjimo procentas: 75 %
 Atkuriamoji vertė: 26674 Eur
 Vidutinė rinkos vertė: 2401 Eur
 Vidutinės rinkos vertės nustatymo būdas: Atkuriamoji vertė
 Vidutinės rinkos vertės nustatymo data: 2012-07-27
 Kadastro duomenų nustatymo data: 2012-07-27

2.27. Priklausinys: Kiti inžineriniai statiniai - Kelio užtvartas

Priklausanti dalis: 1/1 priklauso
 Aprašymas / pastabos: Automatinis kelio užtvartas WIL6
 Unikalus daikto numeris: 4400-2475-1099
 Daikto pagrindinė naudojimo paskirtis: Kiti inžineriniai statiniai
 Pažymėjimas plane: S1
 Statybos pradžios metai: 2004
 Statybos pabaigos metai: 2004
 Statinio kategorija: I grupės nesudėtingas
 Baigtumo procentas: 100 %
 Atkūrimo sąnaudos (statybos vertė): 1390 Eur
 Fizinio nusidėvėjimo procentas: 40 %
 Atkuriamoji vertė: 834 Eur
 Vidutinė rinkos vertė: 75 Eur
 Vidutinės rinkos vertės nustatymo būdas: Atkuriamoji vertė
 Vidutinės rinkos vertės nustatymo data: 2012-10-29
 Kadastro duomenų nustatymo data: 2012-10-29

- 2.28. Priklausinys: Kiti inžineriniai statiniai - Kelio užtvartas
 Priklausanti dalis: 1/1 priklauso pastatui Nr. 5297-6025-8015, aprašytam p. 2.9.
 Aprašymas / pastabos: Automatinis kelio užtvartas
 Unikalus daikto numeris: 4400-2475-1077
 Daikto pagrindinė naudojimo paskirtis: Kiti inžineriniai statiniai
 Pažymėjimas plane: S2
 Statybos pradžios metai: 1998
 Statybos pabaigos metai: 1998
 Statinio kategorija: I grupės nesudėtingas
 Baigtumo procentas: 100 %
 Atkūrimo sąnaudos (statybos vertė): 1390 Eur
 Fizinio nusidėvėjimo procentas: 70 %
 Atkuriamoji vertė: 417 Eur
 Vidutinė rinkos vertė: 38 Eur
 Vidutinės rinkos vertės nustatymo būdas: Atkuriamoji vertė
 Vidutinės rinkos vertės nustatymo data: 2012-10-29
 Kadastro duomenų nustatymo data: 2012-10-29
- 2.29. Priklausinys: Kiti inžineriniai statiniai - Kelio užtvartas
 Priklausanti dalis: 1/1 priklauso pastatui Nr. 5297-6025-8015, aprašytam p. 2.9.
 Aprašymas / pastabos: Automatinis kelio užtvartas BL3000
 Unikalus daikto numeris: 4400-2391-8758
 Daikto pagrindinė naudojimo paskirtis: Kiti inžineriniai statiniai
 Pažymėjimas plane: S3
 Statybos pradžios metai: 2003
 Statybos pabaigos metai: 2003
 Statinio kategorija: I grupės nesudėtingas
 Baigtumo procentas: 100 %
 Atkūrimo sąnaudos (statybos vertė): 1390 Eur
 Fizinio nusidėvėjimo procentas: 45 %
 Atkuriamoji vertė: 765 Eur
 Vidutinė rinkos vertė: 69 Eur
 Vidutinės rinkos vertės nustatymo būdas: Atkuriamoji vertė
 Vidutinės rinkos vertės nustatymo data: 2012-10-29
 Kadastro duomenų nustatymo data: 2012-10-29
- 2.30. Priklausinys: Kiti inžineriniai statiniai - Kelio užtvartas
 Priklausanti dalis: 1/1 priklauso pastatui Nr. 5296-4013-1011, aprašytam p. 2.6.
 Aprašymas / pastabos: Automatinis kelio užtvartas SIGNO 4
 Unikalus daikto numeris: 4400-2460-0980
 Daikto pagrindinė naudojimo paskirtis: Kiti inžineriniai statiniai
 Pažymėjimas plane: S4
 Statybos pradžios metai: 2010
 Statybos pabaigos metai: 2010
 Statinio kategorija: I grupės nesudėtingas
 Baigtumo procentas: 100 %
 Atkūrimo sąnaudos (statybos vertė): 1390 Eur
 Fizinio nusidėvėjimo procentas: 10 %
 Atkuriamoji vertė: 1251 Eur
 Vidutinė rinkos vertė: 113 Eur
 Vidutinės rinkos vertės nustatymo būdas: Atkuriamoji vertė
 Vidutinės rinkos vertės nustatymo data: 2012-10-29
 Kadastro duomenų nustatymo data: 2012-10-29
- 2.31. Priklausinys: Kiti inžineriniai statiniai - Kiemo aikštelė, privažiavimas
 Priklausanti dalis: 1/1 priklauso
 Unikalus daikto numeris: 4400-2428-3772
 Daikto pagrindinė naudojimo paskirtis: Kiti inžineriniai statiniai
 Pažymėjimas plane: b13
 Statybos pradžios metai: 1966
 Statybos pabaigos metai: 1966
 Statinio kategorija: II grupės nesudėtingas
 Baigtumo procentas: 100 %
 Atkūrimo sąnaudos (statybos vertė): 203892 Eur
 Fizinio nusidėvėjimo procentas: 75 %
 Atkuriamoji vertė: 50973 Eur
 Vidutinė rinkos vertė: 4576 Eur
 Vidutinės rinkos vertės nustatymo būdas: Atkuriamoji vertė
 Vidutinės rinkos vertės nustatymo data: 2012-08-29
 Kadastro duomenų nustatymo data: 2012-08-29
- 2.32. Priklausinys: Kiti inžineriniai statiniai - Takas
 Priklausanti dalis: 1/1 priklauso pastatui Nr. 5298-0022-6022, aprašytam p. 2.4.
 Unikalus daikto numeris: 4400-2447-7034

- Daikto pagrindinė naudojimo paskirtis: Kiti inžineriniai statiniai (kiemo įrenginiai)
 Pažymėjimas plane: b14
 Statybos pradžios metai: 1966
 Statybos pabaigos metai: 1966
 Statinio kategorija: II grupės nesudėtingas
 Baigtumo procentas: 100 %
 Atkūrimo sąnaudos (statybos vertė): 14771 Eur
 Fizinio nusidėvėjimo procentas: 75 %
 Atkuriamoji vertė: 3678 Eur
 Vidutinė rinkos vertė: 333 Eur
 Vidutinės rinkos vertės nustatymo būdas: Atkuriamoji vertė
 Vidutinės rinkos vertės nustatymo data: 2012-09-26
 Kadastro duomenų nustatymo data: 2012-09-26
- 2.33. Priklausinys: Kiti inžineriniai statiniai - Aikštelė
 Priklausanti dalis: 1/1 priklauso pastatui Nr. 5296-3013-7023, aprašytam p. 2.7.
 Unikalus daikto numeris: 4400-2447-7101
 Daikto pagrindinė naudojimo paskirtis: Kiti inžineriniai statiniai (kiemo įrenginiai)
 Pažymėjimas plane: b17
 Statybos pradžios metai: 1966
 Statybos pabaigos metai: 1966
 Statinio kategorija: II grupės nesudėtingas
 Baigtumo procentas: 100 %
 Atkūrimo sąnaudos (statybos vertė): 126564 Eur
 Fizinio nusidėvėjimo procentas: 75 %
 Atkuriamoji vertė: 31569 Eur
 Vidutinė rinkos vertė: 2847 Eur
 Vidutinės rinkos vertės nustatymo būdas: Atkuriamoji vertė
 Vidutinės rinkos vertės nustatymo data: 2012-09-26
 Kadastro duomenų nustatymo data: 2012-09-26
- 2.34. Priklausinys: Kiti inžineriniai statiniai - Takas
 Priklausanti dalis: 1/1 priklauso pastatui Nr. 5296-3013-7034, aprašytam p. 2.8.
 Unikalus daikto numeris: 4400-2447-7056
 Daikto pagrindinė naudojimo paskirtis: Kiti inžineriniai statiniai (kiemo įrenginiai)
 Pažymėjimas plane: b19
 Statybos pradžios metai: 1966
 Statybos pabaigos metai: 1966
 Statinio kategorija: II grupės nesudėtingas
 Baigtumo procentas: 100 %
 Atkūrimo sąnaudos (statybos vertė): 8167 Eur
 Fizinio nusidėvėjimo procentas: 75 %
 Atkuriamoji vertė: 2042 Eur
 Vidutinė rinkos vertė: 184 Eur
 Vidutinės rinkos vertės nustatymo būdas: Atkuriamoji vertė
 Vidutinės rinkos vertės nustatymo data: 2012-09-26
 Kadastro duomenų nustatymo data: 2012-09-26
- 2.35. Priklausinys: Kiti inžineriniai statiniai - Aikštelė
 Priklausanti dalis: 1/1 priklauso pastatui Nr. 5296-4013-1011, aprašytam p. 2.6.
 Unikalus daikto numeris: 4400-2447-7134
 Daikto pagrindinė naudojimo paskirtis: Kiti inžineriniai statiniai (kiemo įrenginiai)
 Pažymėjimas plane: b21
 Statybos pradžios metai: 1966
 Statybos pabaigos metai: 1966
 Statinio kategorija: II grupės nesudėtingas
 Baigtumo procentas: 100 %
 Atkūrimo sąnaudos (statybos vertė): 68930 Eur
 Fizinio nusidėvėjimo procentas: 75 %
 Atkuriamoji vertė: 17232 Eur
 Vidutinė rinkos vertė: 1552 Eur
 Vidutinės rinkos vertės nustatymo būdas: Atkuriamoji vertė
 Vidutinės rinkos vertės nustatymo data: 2012-09-26
 Kadastro duomenų nustatymo data: 2012-09-26
- 2.36. Priklausinys: Kiti inžineriniai statiniai - Aikštelė
 Priklausanti dalis: 1/1 priklauso pastatui Nr. 4400-0283-8120, aprašytam p. 2.5.
 Unikalus daikto numeris: 4400-2447-7067
 Daikto pagrindinė naudojimo paskirtis: Kiti inžineriniai statiniai (kiemo įrenginiai)
 Pažymėjimas plane: b22
 Statybos pradžios metai: 1966
 Statybos pabaigos metai: 1966
 Statinio kategorija: II grupės nesudėtingas
 Baigtumo procentas: 100 %
 Atkūrimo sąnaudos (statybos vertė): 32148 Eur

Fizinio nusidėvėjimo procentas: 75 %
 Atkuriamoji vertė: 8022 Eur
 Vidutinė rinkos vertė: 724 Eur
 Vidutinės rinkos vertės nustatymo būdas: Atkuriamoji vertė
 Vidutinės rinkos vertės nustatymo data: 2012-09-26
 Kadastro duomenų nustatymo data: 2012-09-26

2.37. Priklausinys: Kiti inžineriniai statiniai - Pėsčiųjų takai
 Priklausanti dalis: 1/1 priklauso
 Kauno r. sav., Akademija
 Aprašymas / pastabos: Takai: b1 (4092 kv.m), b2 (671 kv.m)
 Unikalus daikto numeris: 4400-0433-4309
 Daikto pagrindinė naudojimo paskirtis: Kiti inžineriniai statiniai (kiemo įrenginiai)
 Pažymėjimas plane: b1, b2
 Statybos pradžios metai: 1966
 Statybos pabaigos metai: 1966
 Statinio kategorija: II grupės nesudėtingas
 Baigtumo procentas: 100 %
 Atkūrimo sąnaudos (statybos vertė): 137280 Eur
 Fizinio nusidėvėjimo procentas: 75 %
 Atkuriamoji vertė: 34175 Eur
 Vidutinė rinkos vertė: 3070 Eur
 Vidutinės rinkos vertės nustatymo būdas: Atkuriamoji vertė
 Vidutinės rinkos vertės nustatymo data: 2012-05-09
 Kadastro duomenų nustatymo data: 2012-05-09

2.38. Priklausinys: Kiti inžineriniai statiniai - Kiemo statiniai
 Priklausanti dalis: 1/1 priklauso pastatui Nr. 5296-3013-7023, aprašytam p. 2.7.
 Unikalus daikto numeris: 4400-2447-7012
 Daikto pagrindinė naudojimo paskirtis: Kiti inžineriniai statiniai (kiemo įrenginiai)
 Pažymėjimas plane: b15, b16
 Statybos pradžios metai: 1966
 Statybos pabaigos metai: 1966
 Statinio kategorija: II grupės nesudėtingas
 Baigtumo procentas: 100 %
 Atkūrimo sąnaudos (statybos vertė): 97023 Eur
 Fizinio nusidėvėjimo procentas: 75 %
 Atkuriamoji vertė: 24241 Eur
 Vidutinė rinkos vertė: 2181 Eur
 Vidutinės rinkos vertės nustatymo būdas: Atkuriamoji vertė
 Vidutinės rinkos vertės nustatymo data: 2012-09-26
 Kadastro duomenų nustatymo data: 2012-09-26

2.39. Priklausinys: Kiti inžineriniai statiniai - Kiemo statiniai
 Priklausanti dalis: 1/1 priklauso pastatui Nr. 4400-0283-8120, aprašytam p. 2.5.
 Unikalus daikto numeris: 4400-2447-6991
 Daikto pagrindinė naudojimo paskirtis: Kiti inžineriniai statiniai (kiemo įrenginiai)
 Pažymėjimas plane: b23-b25
 Statybos pradžios metai: 1966
 Statybos pabaigos metai: 1966
 Statinio kategorija: II grupės nesudėtingas
 Baigtumo procentas: 100 %
 Atkūrimo sąnaudos (statybos vertė): 29252 Eur
 Fizinio nusidėvėjimo procentas: 75 %
 Atkuriamoji vertė: 7298 Eur
 Vidutinė rinkos vertė: 657 Eur
 Vidutinės rinkos vertės nustatymo būdas: Atkuriamoji vertė
 Vidutinės rinkos vertės nustatymo data: 2012-09-26
 Kadastro duomenų nustatymo data: 2012-09-26

2.40. Priklausinys: Kiti inžineriniai statiniai - Aikštelės
 Priklausanti dalis: 1/1 priklauso pastatui Nr. 5296-3014-1014, aprašytam p. 2.2.
 Unikalus daikto numeris: 4400-2475-1100
 Daikto pagrindinė naudojimo paskirtis: Kiti inžineriniai statiniai
 Pažymėjimas plane: b26-b32
 Statybos pradžios metai: 1966
 Statybos pabaigos metai: 1966
 Statinio kategorija: II grupės nesudėtingas
 Baigtumo procentas: 100 %
 Atkūrimo sąnaudos (statybos vertė): 91810 Eur
 Fizinio nusidėvėjimo procentas: 75 %
 Atkuriamoji vertė: 22967 Eur
 Vidutinė rinkos vertė: 2068 Eur
 Vidutinės rinkos vertės nustatymo būdas: Atkuriamoji vertė
 Vidutinės rinkos vertės nustatymo data: 2012-10-29

Kadastro duomenų nustatymo data: 2012-10-29

- 2.41. Priklausinys: Kiti inžineriniai statiniai - Takai
 Priklausanti dalis: 1/1 priklauso pastatui Nr. 5296-3014-1014, aprašytam p. 2.2.
 Unikalus daikto numeris: 4400-2428-3750
 Daikto pagrindinė naudojimo paskirtis: Kiti inžineriniai statiniai
 Pažymėjimas plane: b11, b12
 Statybos pradžios metai: 1966
 Statybos pabaigos metai: 1966
 Statinio kategorija: II grupės nesudėtingas
 Baigtumo procentas: 100 %
 Atkūrimo sąnaudos (statybos vertė): 55317 Eur
 Fizinio nusidėvėjimo procentas: 75 %
 Atkuriamoji vertė: 13844 Eur
 Vidutinė rinkos vertė: 1248 Eur
 Vidutinės rinkos vertės nustatymo būdas: Atkuriamoji vertė
 Vidutinės rinkos vertės nustatymo data: 2012-08-29
 Kadastro duomenų nustatymo data: 2012-08-29

- 2.42. Priklausinys: Kiti inžineriniai statiniai - Kiemo statiniai
 Priklausanti dalis: 1/1 priklauso pastatui Nr. 5297-6025-8015, aprašytam p. 2.9.
 Unikalus daikto numeris: 4400-2447-7090
 Daikto pagrindinė naudojimo paskirtis: Kiti inžineriniai statiniai (kiemo įrenginiai)
 Pažymėjimas plane: b18, b20
 Statybos pradžios metai: 1966
 Statybos pabaigos metai: 1966
 Statinio kategorija: II grupės nesudėtingas
 Baigtumo procentas: 100 %
 Atkūrimo sąnaudos (statybos vertė): 203024 Eur
 Fizinio nusidėvėjimo procentas: 75 %
 Atkuriamoji vertė: 50684 Eur
 Vidutinė rinkos vertė: 4576 Eur
 Vidutinės rinkos vertės nustatymo būdas: Atkuriamoji vertė
 Vidutinės rinkos vertės nustatymo data: 2012-09-26
 Kadastro duomenų nustatymo data: 2012-09-26

3. Daikto priklausiniai iš kito registro: įrašų nėra

4. Nuosavybė:

- 4.1. Nuosavybės teisė
 Savininkas: LIETUVOS RESPUBLIKA, a.k. 111105555
 Daiktas: pastatas Nr. 4400-4296-5708, aprašytas p. 2.10.
 Įregistravimo pagrindas: 1991-09-19 Valdybos potvarkis Nr. 249
 2015-01-30 Statybos užbaigimo aktas Nr. SUA-20-150130-00051
 2016-09-05 Deklaracija apie statybos užbaigimą / paskirties pakeitimą Nr. 1
 2016-09-28 Pažyma apie naujai suformuotų nekilnojamojo turto kadastro objektų (statinių) galimybę naudoti pagal paskirtį Nr. USD-563
 Įrašas galioja: Nuo 2016-10-04
- 4.2. Nuosavybės teisė
 Savininkas: LIETUVOS RESPUBLIKA, a.k. 111105555
 Daiktas: sporto inžineriniai statiniai Nr. 4400-4200-1770, aprašyti p. 2.14.
 sporto inžineriniai statiniai Nr. 4400-4204-3530, aprašyti p. 2.11.
 sporto inžineriniai statiniai Nr. 4400-4204-3542, aprašyti p. 2.12.
 sporto inžineriniai statiniai Nr. 4400-4204-3550, aprašyti p. 2.13.
 kiti statiniai Nr. 4400-4204-3561, aprašyti p. 2.23.
 Įregistravimo pagrindas: 2016-06-03 Deklaracija apie statybos užbaigimą / paskirties pakeitimą Nr. 2
 Įrašas galioja: Nuo 2016-06-14
- 4.3. Nuosavybės teisė
 Savininkas: Aleksandro Stulginskio universitetas, a.k. 111950962
 Daiktas: kiti statiniai Nr. 4400-4200-1756, aprašyti p. 2.21.
 Įregistravimo pagrindas: 2016-06-03 Deklaracija apie statybos užbaigimą / paskirties pakeitimą Nr. 1
 Įrašas galioja: Nuo 2016-06-13
- 4.4. Nuosavybės teisė
 Savininkas: LIETUVOS RESPUBLIKA, a.k. 111105555
 Daiktas: kiti statiniai Nr. 4400-2391-8758, aprašyti p. 2.29.
 kiti statiniai Nr. 4400-2460-0980, aprašyti p. 2.30.
 kiti statiniai Nr. 4400-2475-1077, aprašyti p. 2.28.
 kiti statiniai Nr. 4400-2475-1099, aprašyti p. 2.27.

[registravimo pagrindas: 2012-11-21 Deklaracija apie statybos užbaigimą Nr. 1
[rašas galioja: Nuo 2013-08-14

4.5.

Nuosavybės teisė

Savininkas: LIETUVOS RESPUBLIKA, a.k. 111105555

Daiktas: kiti statiniai Nr. 4400-2447-6991, aprašyti p. 2.39.

kiti statiniai Nr. 4400-2447-7012, aprašyti p. 2.38.

kiti statiniai Nr. 4400-2447-7034, aprašyti p. 2.32.

kiti statiniai Nr. 4400-2447-7056, aprašyti p. 2.34.

kiti statiniai Nr. 4400-2447-7067, aprašyti p. 2.36.

kiti statiniai Nr. 4400-2447-7090, aprašyti p. 2.42.

kiti statiniai Nr. 4400-2447-7101, aprašyti p. 2.33.

kiti statiniai Nr. 4400-2447-7134, aprašyti p. 2.35.

kiti statiniai Nr. 4400-2475-1100, aprašyti p. 2.40.

[registravimo pagrindas: 1991-09-19 Miesto (rajono) valdybos potvarkis Nr. 249

[rašas galioja: Nuo 2013-07-16

4.6.

Nuosavybės teisė

Savininkas: LIETUVOS RESPUBLIKA, a.k. 111105555

Daiktas: pastatas Nr. 5298-0022-6022, aprašytas p. 2.4.

[registravimo pagrindas: 1992-11-04 Lietuvos Respublikos Vyriausybės potvarkis Nr. 1060p

2013-04-08 Statybos užbaigimo aktas Nr. SUA-20-130408-00115

[rašas galioja: Nuo 2013-04-16

4.7.

Nuosavybės teisė

Savininkas: LIETUVOS RESPUBLIKA, a.k. 111105555

Daiktas: kiti statiniai Nr. 4400-2410-1168, aprašyti p. 2.25.

kiti statiniai Nr. 4400-2410-1179, aprašyti p. 2.26.

kiti statiniai Nr. 4400-2428-3750, aprašyti p. 2.41.

kiti statiniai Nr. 4400-2428-3772, aprašyti p. 2.31.

[registravimo pagrindas: 1991-09-19 Miesto (rajono) valdybos potvarkis Nr. 249

[rašas galioja: Nuo 2012-09-25

4.8

Nuosavybės teisė

Savininkas: LIETUVOS RESPUBLIKA, a.k. 111105555

Daiktas: kiti statiniai Nr. 4400-2371-8334, aprašyti p. 2.17.

kiti statiniai Nr. 4400-2371-8367, aprašyti p. 2.16.

kiti statiniai Nr. 4400-2371-8389, aprašyti p. 2.19.

kiti statiniai Nr. 4400-2371-8494, aprašyti p. 2.15.

kiti statiniai Nr. 4400-2373-0649, aprašyti p. 2.18.

[registravimo pagrindas: 2012-08-13 Deklaracija apie statybos užbaigimą / paskirties pakeitimą Nr. 1

[rašas galioja: Nuo 2012-09-25

4.9.

Nuosavybės teisė

Savininkas: LIETUVOS RESPUBLIKA, a.k. 111105555

Daiktas: kiti statiniai Nr. 4400-2391-8770, aprašyti p. 2.22.

[registravimo pagrindas: 1991-09-19 Miesto (rajono) valdybos potvarkis Nr. 249

[rašas galioja: Nuo 2012-07-27

4.10.

Nuosavybės teisė

Savininkas: LIETUVOS RESPUBLIKA, a.k. 111105555

Daiktas: pastatas Nr. 5296-3013-7034, aprašytas p. 2.8.

pastatas Nr. 5296-3013-7023, aprašytas p. 2.7.

[registravimo pagrindas: 1991-09-19 Miesto (rajono) valdybos potvarkis Nr. 249

2012-06-15 Statybos užbaigimo aktas Nr. SUA-20-120615-00234

[rašas galioja: Nuo 2012-07-16

4.11.

Nuosavybės teisė

Savininkas: LIETUVOS RESPUBLIKA, a.k. 111105555

Daiktas: kiti statiniai Nr. 4400-0433-4309, aprašyti p. 2.37.

kiti statiniai Nr. 4400-2371-8401, aprašyti p. 2.20.

kiti statiniai Nr. 4400-2371-8523, aprašyti p. 2.24.

[registravimo pagrindas: 1991-09-19 Miesto (rajono) valdybos potvarkis Nr. 249

[rašas galioja: Nuo 2012-07-09

4.12.

Nuosavybės teisė

Savininkas: LIETUVOS RESPUBLIKA, a.k. 111105555

Daiktas: pastatas Nr. 5296-4013-1011, aprašytas p. 2.6.

[registravimo pagrindas: 1980-02-20 Statinio priėmimo naudoti aktas

1991-09-19 Miesto (rajono) valdybos potvarkis Nr. 249

[rašas galioja: Nuo 2008-04-03

4.13.

Nuosavybės teisė

Savininkas: LIETUVOS RESPUBLIKA, a.k. 111105555

Daiktas: pastatas Nr. 5296-3014-1014, aprašytas p. 2.2.

[registravimo pagrindas: 1991-09-19 Miesto (rajono) valdybos potvarkis Nr. 249

- [rašas galioja: Nuo 2002-10-04
- 4.14. Nuosavybės teisė
Savininkas: LIETUVOS RESPUBLIKA, a.k. 111105555
Daiktas: žemės sklypas Nr. 5250-0006-0142, aprašytas p. 2.1.
[registravimo pagrindas: 1993-08-25 Lietuvos Respublikos Vyriausybės nutarimas Nr. 649
[rašas galioja: Nuo 1995-01-15
- 4.15. Nuosavybės teisė
Savininkas: LIETUVOS RESPUBLIKA, a.k. 111105555
Daiktas: pastatas Nr. 5297-6025-8015, aprašytas p. 2.9.
[registravimo pagrindas: 1992-02-20 Miesto (raiono) valdybos potvarkis Nr. 45
[rašas galioja: Nuo 1992-03-13
- 4.16. Nuosavybės teisė
Savininkas: LIETUVOS RESPUBLIKA, a.k. 111105555
Daiktas: pastatas Nr. 4400-0283-8120, aprašytas p. 2.5.
[registravimo pagrindas: 1991-09-19 Valdybos potvarkis Nr. 249
[rašas galioja: Nuo 1991-10-14
- 4.17. Nuosavybės teisė
Savininkas: LIETUVOS RESPUBLIKA, a.k. 111105555
Daiktas: pastatas Nr. 5296-5021-8010, aprašytas p. 2.3.
[registravimo pagrindas: 1991-09-19 Miesto (raiono) valdybos potvarkis Nr. 249
[rašas galioja: Nuo 1991-10-14
5. Valstybės ir savivaldybių žemės patikėjimo teisė:
- 5.1. Valstybinės žemės patikėjimo teisė
Patikėtinis: Nacionalinė žemės tarnyba prie Žemės ūkio ministerijos, a.k. 188704927
Daiktas: žemės sklypas Nr. 5250-0006-0142, aprašytas p. 2.1.
[registravimo pagrindas: 1993-08-25 Lietuvos Respublikos Vyriausybės nutarimas Nr. 649
[rašas galioja: Nuo 2010-05-31
6. Kitos daiktinės teisės :
- 6.1. Servitutas - teisė tiesti, aptarnauti, naudoti požemines, antžemines komunikacijas (tarnaujantis)
Daiktas: žemės sklypas Nr. 5250-0006-0142, aprašytas p. 2.1.
[registravimo pagrindas: 2017-02-09 Servituto sutartis Nr. 616
[rašas galioja: Nuo 2017-02-13
- 6.2. Turto patikėjimo teisė
Patikėtinis: Aleksandro Stulginskio universitetas, a.k. 111950962
Daiktas: pastatas Nr. 4400-4296-5708, aprašytas p. 2.10.
[registravimo pagrindas: 2014-06-06 Turto patikėjimo sutartis Nr. S-356
2015-01-30 Statybos užbaigimo aktas Nr. SUA-20-150130-00051
2016-09-05 Deklaracija apie statybos užbaigimą / paskirties pakeitimą Nr. 1
2016-09-28 Pažyma apie naujai suformuotų nekilnojamojo turto kadastro objektų (statinių) galimybę naudoti pagal paskirtį Nr. USD-563
[rašas galioja: Nuo 2016-10-04
- 6.3. Turto patikėjimo teisė
Patikėtinis: Aleksandro Stulginskio universitetas, a.k. 111950962
Daiktas: sporto inžineriniai statiniai Nr. 4400-4200-1770, aprašyti p. 2.14.
sporto inžineriniai statiniai Nr. 4400-4204-3530, aprašyti p. 2.11.
sporto inžineriniai statiniai Nr. 4400-4204-3542, aprašyti p. 2.12.
sporto inžineriniai statiniai Nr. 4400-4204-3550, aprašyti p. 2.13.
kiti statiniai Nr. 4400-4204-3561, aprašyti p. 2.23.
[registravimo pagrindas: 2016-06-03 Deklaracija apie statybos užbaigimą / paskirties pakeitimą Nr. 2
[rašas galioja: Nuo 2016-06-14
- 6.4. Servitutas - teisė tiesti, aptarnauti, naudoti požemines, antžemines komunikacijas (tarnaujantis)
Servituto turėtojas: AB LESTO, a.k. 302577612
Daiktas: žemės sklypas Nr. 5250-0006-0142, aprašytas p. 2.1.
[registravimo pagrindas: 2015-11-18 Servituto sutartis Nr. 7794
Plotas: 0.0616 ha
[rašas galioja: Nuo 2015-11-19
- 6.5. Turto patikėjimo teisė
Patikėtinis: Aleksandro Stulginskio universitetas, a.k. 111950962
Daiktas: pastatas Nr. 5296-4013-1011, aprašytas p. 2.6.
kiti statiniai Nr. 4400-2391-8758, aprašyti p. 2.29.

kiti statiniai Nr. 4400-2460-0980, aprašyti p. 2.30.
 kiti statiniai Nr. 4400-2475-1077, aprašyti p. 2.28.
 kiti statiniai Nr. 4400-2475-1099, aprašyti p. 2.27.
 Įregistravimo pagrindas: 1991-09-19 Miesto (rajono) valdybos potvarkis Nr. 249
 2000-10-17 Lietuvos Respublikos Seimo nutarimas Nr. VIII-2074
 2014-06-06 Turto patikėjimo sutartis Nr. S-356
 Įrašas galioja: Nuo 2014-06-17

6.6.

Turto patikėjimo teisė
 Patikėtinis: Aleksandro Stulginskio universitetas, a.k. 111950962
 Daiktas: pastatas Nr. 5298-0022-6022, aprašytas p. 2.4.
 Įregistravimo pagrindas: 1992-11-04 Lietuvos Respublikos Vyriausybės potvarkis Nr. 1060p
 2000-10-17 Lietuvos Respublikos Seimo nutarimas Nr. VIII-2074
 2013-04-08 Statybos užbaigimo aktas Nr. SUA-20-130408-00115
 2014-06-06 Turto patikėjimo sutartis Nr. S-356
 Įrašas galioja: Nuo 2014-06-17

6.7.

Turto patikėjimo teisė
 Patikėtinis: Aleksandro Stulginskio universitetas, a.k. 111950962
 Daiktas: kiti statiniai Nr. 4400-2371-8334, aprašyti p. 2.17.
 kiti statiniai Nr. 4400-2371-8367, aprašyti p. 2.16.
 kiti statiniai Nr. 4400-2371-8389, aprašyti p. 2.19.
 kiti statiniai Nr. 4400-2371-8494, aprašyti p. 2.15.
 kiti statiniai Nr. 4400-2373-0649, aprašyti p. 2.18.
 Įregistravimo pagrindas: 2014-06-06 Turto patikėjimo sutartis Nr. S-356
 Įrašas galioja: Nuo 2014-06-17

6.8.

Turto patikėjimo teisė
 Patikėtinis: Aleksandro Stulginskio universitetas, a.k. 111950962
 Daiktas: pastatas Nr. 5296-3013-7034, aprašytas p. 2.8.
 pastatas Nr. 5296-3013-7023, aprašytas p. 2.7.
 pastatas Nr. 5296-5021-8010, aprašytas p. 2.3.
 kiti statiniai Nr. 4400-0433-4309, aprašyti p. 2.37.
 kiti statiniai Nr. 4400-2371-8401, aprašyti p. 2.20.
 kiti statiniai Nr. 4400-2371-8523, aprašyti p. 2.24.
 kiti statiniai Nr. 4400-2391-8770, aprašyti p. 2.22.
 kiti statiniai Nr. 4400-2410-1168, aprašyti p. 2.25.
 kiti statiniai Nr. 4400-2410-1179, aprašyti p. 2.26.
 kiti statiniai Nr. 4400-2428-3750, aprašyti p. 2.41.
 kiti statiniai Nr. 4400-2428-3772, aprašyti p. 2.31.
 Įregistravimo pagrindas: 1991-09-19 Miesto (rajono) valdybos potvarkis Nr. 249
 2014-06-06 Turto patikėjimo sutartis Nr. S-356
 Įrašas galioja: Nuo 2014-06-17

6.9.

Turto patikėjimo teisė
 Patikėtinis: Aleksandro Stulginskio universitetas, a.k. 111950962
 Daiktas: kiti statiniai Nr. 4400-2447-6991, aprašyti p. 2.39.
 kiti statiniai Nr. 4400-2447-7012, aprašyti p. 2.38.
 kiti statiniai Nr. 4400-2447-7034, aprašyti p. 2.32.
 kiti statiniai Nr. 4400-2447-7056, aprašyti p. 2.34.
 kiti statiniai Nr. 4400-2447-7067, aprašyti p. 2.36.
 kiti statiniai Nr. 4400-2447-7090, aprašyti p. 2.42.
 kiti statiniai Nr. 4400-2447-7101, aprašyti p. 2.33.
 kiti statiniai Nr. 4400-2447-7134, aprašyti p. 2.35.
 kiti statiniai Nr. 4400-2475-1100, aprašyti p. 2.40.
 Įregistravimo pagrindas: 1991-09-19 Miesto (rajono) valdybos potvarkis Nr. 249
 Įrašas galioja: Nuo 2013-07-16

6.10.

Kelio servitutas - teisė važiuoti transporto priemonėmis, naudotis pėsčiųjų taku, varyti galvijas (tarnaujantis)
 Daiktas: žemės sklypas Nr. 5250-0006-0142, aprašytas p. 2.1.
 Įregistravimo pagrindas: 2010-09-28 Nacionalinės žemės tarnybos teritorinio žemėtvarkos skyriaus vedėjo įsakymas Nr. Ž7-629
 Plotas: 0.7279 ha
 Įrašas galioja: Nuo 2010-10-06

6.11.

Turto patikėjimo teisė
 Patikėtinis: Aleksandro Stulginskio universitetas, a.k. 111950962
 Daiktas: pastatas Nr. 5296-3014-1014, aprašytas p. 2.2.
 Įregistravimo pagrindas: 1991-09-19 Miesto (rajono) valdybos potvarkis Nr. 249
 Įrašas galioja: Nuo 2002-10-04

6.12.

Turto patikėjimo teisė
 Patikėtinis: Aleksandro Stulginskio universitetas, a.k. 111950962
 Daiktas: pastatas Nr. 5297-6025-8015, aprašytas p. 2.9.
 Įregistravimo pagrindas: 1992-02-20 Miesto (rajono) valdybos potvarkis Nr. 45

[rašas galioja: Nuo 1992-03-12

6.13.

Turto patikėjimo teisė

Patikėtinis: Aleksandro Stulginskio universitetas, a.k. 111950962

Daiktas: pastatas Nr. 4400-0283-8120, aprašytas p. 2.5.

[registravimo pagrindas: 1991-09-19 Valdybos potvarkis Nr. 249

[rašas galioja: Nuo 1991-10-14

7. Juridiniai faktai:

7.1.

Sudaryta nuomos sutartis

Nuomininkas: Akcinė bendrovė Lietuvos paštas, a.k. 121215587

Daiktas: pastatas Nr. 5296-3014-1014, aprašytas p. 2.2.

[registravimo pagrindas: 2015-04-07 Priėmimo - perdavimo aktas Nr. 1

2015-04-07 Nuomos sutartis Nr. Nr.8/2015/15IN-621111-1119

2017-04-05 Susitarimas pakeisti sutartį Nr. 1

2017-05-30 Susitarimas pakeisti sutartį Nr. 2

Plotas 30.00 kv. m

Aprašymas: Patalpa 1-15

[rašas galioja: Nuo 2017-07-25

Terminas: Iki 2017-08-15

7.2.

Sudaryta nuomos sutartis

Nuomininkas: Telia Lietuva, AB, a.k. 121215434

Daiktas: pastatas Nr. 4400-4296-5708, aprašytas p. 2.10.

[registravimo pagrindas: 2005-11-25 Nuomos sutartis Nr. 2005/LN-282

Plotas: 41.40 kv. m

[rašas galioja: Nuo 2016-10-04

Terminas: Nuo 2005-10-20 iki 2010-10-01

7.3.

Sudaryta nuomos sutartis

Nuomininkas: UAB "Bitė Lietuva", a.k. 110688998

Daiktas: pastatas Nr. 4400-4296-5708, aprašytas p. 2.10.

[registravimo pagrindas: 2015-03-02 Nuomos sutartis Nr. 7/2015

2015-03-02 Priėmimo - perdavimo aktas Nr. 1

Plotas: 8.00 kv. m

Aprašymas: Su dalimi virš palėpės esančio stogo

[rašas galioja: Nuo 2016-10-04

Terminas: Nuo 2015-03-02 iki 2018-03-02

7.4.

Sudaryta nuomos sutartis

Nuomininkas: UAB "BCH Lithuania", a.k. 111435033

Daiktas: pastatas Nr. 4400-4296-5708, aprašytas p. 2.10.

[registravimo pagrindas: 2016-05-20 Priėmimo - perdavimo aktas Nr. 1

2016-05-20 Nuomos sutartis Nr. 8/2016

Plotas: 13.50 kv. m

Aprašymas: Patalpos, pažymėtos (2-58)-1,5 kv. m; (3-1)- 3 kv. m; (4-2)-1,5 kv. m; (5-4)-1,5 kv. m; (1-2)-3 kv. m; (1-17)-1,5 kv. m; (1-2)-1,5 kv. m.

[rašas galioja: Nuo 2016-10-04

Terminas: Nuo 2016-05-20 iki 2019-05-20

7.5.

Sudaryta nuomos sutartis

Nuomininkas: UAB "BCH Lithuania", a.k. 111435033

Daiktas: pastatas Nr. 5296-3013-7023, aprašytas p. 2.7.

pastatas Nr. 5296-4013-1011, aprašytas p. 2.6.

pastatas Nr. 5298-0022-6022, aprašytas p. 2.4.

[registravimo pagrindas: 2016-05-20 Nuomos sutartis Nr. 8/2016

2016-05-20 Priėmimo - perdavimo aktas Nr. 1

Plotas: 13.50 kv. m

Aprašymas: Patalpos - pažymėtos (2-58)-1,5kv.m; (3-1)- 3kv.m; (4-2)-1,5 kv.m; (5-4)-1,5kv.m; (1-2)-3kv.m; (1-17)-1,5kv.m; (1-2)-1,5kv.m.

[rašas galioja: Nuo 2016-05-31

Terminas: Nuo 2016-05-20 iki 2019-05-20

7.6.

Sudaryta panaudos sutartis

Panaudos gavėjas: Kauno apskrities vyriausiasis policijos komisariatas, a.k. 191008196

Daiktas: pastatas Nr. 4400-0283-8120, aprašytas p. 2.5.

[registravimo pagrindas: 2015-01-02 Priėmimo - perdavimo aktas Nr. 1/2015-01-07 20-IL-1833

2015-01-02 Panaudos sutartis Nr. 1/2015/2015-01-07 20-IL-1793

Plotas: 69.28 kv. m

Aprašymas: Patalpos nuo 2-18 iki 2-25 su bendro naudojimo patalpa 1-36 (2,78 kv.m)

[rašas galioja: Nuo 2015-01-19

Terminas: Nuo 2015-01-02 iki 2025-01-01

7.7.

Sudaryta nuomos sutartis

Nuomininkas: UAB "Urtė ir Ko", a.k. 159766018
 Daiktas: pastatas Nr. 4400-0283-8120, aprašytas p. 2.5.
 Įregistravimo pagrindas: 2010-11-18 Nuomos sutartis Nr. 5/2010
 2010-11-18 Priėmimo - perdavimo aktas Nr. 1
 Plotas: 189.53 kv. m
 Aprašymas: Patalpos 1-1/6.23, 1-2/2.95, 1-3/44.35, 1-4/10.51, 1-5/1.69, 1-6/1.56, 1-7/1.49, 1-8/1.82, 1-9/1.49, 1-10/1.82, 1-11/1.49, 1-12/1.82, 1-13/6.66, 1-14/2.70, 1-15/30.11, 1-16/1.14, 1-17/2.50, 1-18/2.29, 1-19/1.72, 1-20/29.31, 1-21/13.70, 1-28/15.09, 1-33/3.63, 1-34/3.46 kv.m.
 Įrašas galioja: Nuo 2010-11-18
 Terminas: Nuo 2010-11-18 iki 2020-11-17

7.8

Sudaryta panaudos sutartis
 Panaudos gavėjas: Aleksandro Stulginskio universitetas, a.k. 111950962
 Daiktas: žemės sklypas Nr. 5250-0006-0142, aprašytas p. 2.1.
 Įregistravimo pagrindas: 2010-10-14 Panaudos sutartis Nr. N/P7-59
 Plotas: 36.8369 ha
 Įrašas galioja: Nuo 2010-10-19
 Terminas: Nuo 2010-10-14 iki 2050-10-14

8. Žymos: įrašų nėra

9. Specialiosios žemės ir miško naudojimo sąlygos:

9.1.

XVII. Valstybinio geodezinio pagrindo punktų apsaugos zonos
 Daiktas: žemės sklypas Nr. 5250-0006-0142, aprašytas p. 2.1.
 Įregistravimo pagrindas: 2010-09-28 Nacionalinės žemės tarnybos teritorinio žemėtvarkos skyriaus vedėjo įsakymas Nr. Ž7-629
 Plotas: 0.0008 ha
 Įrašas galioja: Nuo 2010-10-05

9.2.

XLIX. Vandentiekio, lietaus ir fekalinės kanalizacijos tinklų ir įrenginių apsaugos zonos
 Daiktas: žemės sklypas Nr. 5250-0006-0142, aprašytas p. 2.1.
 Įregistravimo pagrindas: 2010-09-28 Nacionalinės žemės tarnybos teritorinio žemėtvarkos skyriaus vedėjo įsakymas Nr. Ž7-629
 Plotas: 1.093 ha
 Įrašas galioja: Nuo 2010-10-05

9.3.

XLVIII. Šilumos ir karšto vandens tiekimo tinklų apsaugos zonos
 Daiktas: žemės sklypas Nr. 5250-0006-0142, aprašytas p. 2.1.
 Įregistravimo pagrindas: 2010-09-28 Nacionalinės žemės tarnybos teritorinio žemėtvarkos skyriaus vedėjo įsakymas Nr. Ž7-629
 Plotas: 1.787 ha
 Įrašas galioja: Nuo 2010-10-05

9.4.

XXVI. Miško naudojimo apribojimai
 Daiktas: žemės sklypas Nr. 5250-0006-0142, aprašytas p. 2.1.
 Įregistravimo pagrindas: 2010-09-28 Nacionalinės žemės tarnybos teritorinio žemėtvarkos skyriaus vedėjo įsakymas Nr. Ž7-629
 Plotas: 1.9232 ha
 Įrašas galioja: Nuo 2010-10-05

9.5.

XXVII. Saugotini želdiniai (medžiai ir krūmai), augantys ne mišku ūkio paskirties žemėje
 Daiktas: žemės sklypas Nr. 5250-0006-0142, aprašytas p. 2.1.
 Įregistravimo pagrindas: 2010-09-28 Nacionalinės žemės tarnybos teritorinio žemėtvarkos skyriaus vedėjo įsakymas Nr. Ž7-629
 Plotas: 2.676 ha
 Įrašas galioja: Nuo 2010-10-05

9.6.

XXI. Žemės sklypai, kuriuose įrengtos valstybei priklausančios melioracijos sistemos bei įrenginiai
 Daiktas: žemės sklypas Nr. 5250-0006-0142, aprašytas p. 2.1.
 Įregistravimo pagrindas: 2010-09-28 Nacionalinės žemės tarnybos teritorinio žemėtvarkos skyriaus vedėjo įsakymas Nr. Ž7-629
 Plotas: 5.2349 ha
 Įrašas galioja: Nuo 2010-10-05

9.7.

IX. Dujotiekių apsaugos zonos
 Daiktas: žemės sklypas Nr. 5250-0006-0142, aprašytas p. 2.1.
 Įregistravimo pagrindas: 2010-09-28 Nacionalinės žemės tarnybos teritorinio žemėtvarkos skyriaus vedėjo įsakymas Nr. Ž7-629
 Plotas: 0.99 ha
 Įrašas galioja: Nuo 2010-10-05

9.8.

VI. Elektros linių apsaugos zonos

Daiktas: žemės sklypas Nr. 5250-0006-0142, aprašytas p. 2.1.
 [registravimo pagrindas: 2010-09-28 Nacionalinės žemės tarnybos teritorinio žemėtvarkos
 skyriaus vedėjo įsakymas Nr. Ž7-629
 Plotas: 0.909 ha
 [rašas galioja: Nuo 2010-10-05

9.9.

II. Kelių apsaugos zonos

Daiktas: žemės sklypas Nr. 5250-0006-0142, aprašytas p. 2.1.
 [registravimo pagrindas: 2010-09-28 Nacionalinės žemės tarnybos teritorinio žemėtvarkos
 skyriaus vedėjo įsakymas Nr. Ž7-629
 Plotas: 1.4631 ha
 [rašas galioja: Nuo 2010-10-05

9.10.

I. Ryšių linijų apsaugos zonos

Daiktas: žemės sklypas Nr. 5250-0006-0142, aprašytas p. 2.1.
 [registravimo pagrindas: 2010-09-28 Nacionalinės žemės tarnybos teritorinio žemėtvarkos
 skyriaus vedėjo įsakymas Nr. Ž7-629
 Plotas: 0.8532 ha
 [rašas galioja: Nuo 2010-10-05

10. Daikto registravimas ir kadastro žymos:

10.1.

Kadastrinius matavimus atliko (kadastro žyma)
 DANGUOLĖ NOVOŠINSKIENĖ

Daiktas: pastatas Nr. 4400-4296-5708, aprašytas p. 2.10.
 [registravimo pagrindas: 2014-02-26 Kvalifikacijos pažymėjimas Nr. 2M-M-1964
 2016-08-01 Nekilnojamojo daikto kadastro duomenų byla
 [rašas galioja: Nuo 2016-10-04

10.2.

Suformuotas sujungimo būdu (daikto registravimas)

Daiktas: pastatas Nr. 4400-4296-5708, aprašytas p. 2.10.
 [registravimo pagrindas: 2016-08-01 Nekilnojamojo daikto kadastro duomenų byla
 2016-09-28 Pažyma apie naujai suformuotų nekilnojamojo turto
 kadastro objektų (statinių) galimybę naudoti pagal paskirtį
 Nr. USD-563
 [rašas galioja: Nuo 2016-10-04

10.3.

Suformuotas naujas (daikto registravimas)

Daiktas: sporto inžineriniai statiniai Nr. 4400-4200-1770, aprašyti p. 2.14.
 sporto inžineriniai statiniai Nr. 4400-4204-3530, aprašyti p. 2.11.
 sporto inžineriniai statiniai Nr. 4400-4204-3542, aprašyti p. 2.12.
 sporto inžineriniai statiniai Nr. 4400-4204-3550, aprašyti p. 2.13.
 kiti statiniai Nr. 4400-4204-3561, aprašyti p. 2.23.
 [registravimo pagrindas: 2016-05-17 Nekilnojamojo daikto kadastro duomenų byla Nr. b34
 2016-06-03 Deklaracija apie statybos užbaigimą / paskirties
 pakeitimą Nr. 2
 [rašas galioja: Nuo 2016-06-14

10.4.

Kadastrinius matavimus atliko (kadastro žyma)

Valstybės įmonės Registrų centro Kauno filialas, a.k. 135040952
 Daiktas: sporto inžineriniai statiniai Nr. 4400-4200-1770, aprašyti p. 2.14.
 sporto inžineriniai statiniai Nr. 4400-4204-3530, aprašyti p. 2.11.
 sporto inžineriniai statiniai Nr. 4400-4204-3542, aprašyti p. 2.12.
 sporto inžineriniai statiniai Nr. 4400-4204-3550, aprašyti p. 2.13.
 kiti statiniai Nr. 4400-4204-3561, aprašyti p. 2.23.
 [registravimo pagrindas: 2016-05-17 Nekilnojamojo daikto kadastro duomenų byla Nr. b34
 Kvalifikacijos pažymėjimas Nr. 2M-M-320
 [rašas galioja: Nuo 2016-06-14

10.5.

Suformuotas naujas (daikto registravimas)

Daiktas: kiti statiniai Nr. 4400-4200-1756, aprašyti p. 2.21.
 [registravimo pagrindas: 2016-05-16 Nekilnojamojo daikto kadastro duomenų byla
 2016-06-03 Deklaracija apie statybos užbaigimą / paskirties
 pakeitimą Nr. 1
 [rašas galioja: Nuo 2016-06-13

10.6.

Kadastrinius matavimus atliko (kadastro žyma)

Valstybės įmonės Registrų centro Kauno filialas, a.k. 135040952
 Daiktas: kiti statiniai Nr. 4400-4200-1756, aprašyti p. 2.21.
 [registravimo pagrindas: 2016-05-16 Nekilnojamojo daikto kadastro duomenų byla
 Kvalifikacijos pažymėjimas Nr. 2M-M-1964
 [rašas galioja: Nuo 2016-06-13

10.7

Išduotas pastato (jo dalies) energinio naudingumo sertifikatas
 (kadastro žyma)

Daiktas: pastatas Nr. 5296-5021-8010, aprašytas p. 2.3.
 [registravimo pagrindas: 2014-07-08 Statybos produkcijos sertifikavimo centro pranešimas

- Nr. MK-0017-0714/0
[rašas galioja: Nuo 2014-07-08
Terminas: Nuo 2013-09-02 iki 2023-09-02
- 10.8. Išduotas pastato (jo dalies) energinio naudingumo sertifikatas (kadastro žyma)
Daiktas: pastatas Nr. 5296-3013-7023, aprašytas p. 2.7.
[registravimo pagrindas: 2014-07-08 Statybos produkcijos sertifikavimo centro pranešimas Nr. MK-0017-0359/0
[rašas galioja: Nuo 2014-07-08
Terminas: Nuo 2012-01-27 iki 2022-01-27
- 10.9. Išduotas pastato (jo dalies) energinio naudingumo sertifikatas (kadastro žyma)
Daiktas: pastatas Nr. 5296-3013-7034, aprašytas p. 2.8.
[registravimo pagrindas: 2014-07-08 Statybos produkcijos sertifikavimo centro pranešimas Nr. GM-0017-0358/0
[rašas galioja: Nuo 2014-07-08
Terminas: Nuo 2012-01-27 iki 2022-01-27
- 10.10. Išduotas pastato (jo dalies) energinio naudingumo sertifikatas (kadastro žyma)
Daiktas: pastatas Nr. 5298-0022-6022, aprašytas p. 2.4.
[registravimo pagrindas: 2014-07-08 Statybos produkcijos sertifikavimo centro pranešimas Nr. MK-0202-0042/0
[rašas galioja: Nuo 2014-07-08
Terminas: Nuo 2011-01-19 iki 2021-01-19
- 10.11. Suformuotas naujas (daikto registravimas)
Daiktas: kiti statiniai Nr. 4400-2391-8758, aprašyti p. 2.29.
kiti statiniai Nr. 4400-2460-0980, aprašyti p. 2.30.
kiti statiniai Nr. 4400-2475-1077, aprašyti p. 2.28.
kiti statiniai Nr. 4400-2475-1099, aprašyti p. 2.27.
[registravimo pagrindas: 2012-11-21 Deklaracija apie statybos užbaigimą Nr. 1
[rašas galioja: Nuo 2013-07-16
- 10.12. Suformuotas naujas (daikto registravimas)
Daiktas: kiti statiniai Nr. 4400-2447-6991, aprašyti p. 2.39.
kiti statiniai Nr. 4400-2447-7012, aprašyti p. 2.38.
kiti statiniai Nr. 4400-2447-7034, aprašyti p. 2.32.
kiti statiniai Nr. 4400-2447-7056, aprašyti p. 2.34.
kiti statiniai Nr. 4400-2447-7067, aprašyti p. 2.36.
kiti statiniai Nr. 4400-2447-7090, aprašyti p. 2.42.
kiti statiniai Nr. 4400-2447-7101, aprašyti p. 2.33.
kiti statiniai Nr. 4400-2447-7134, aprašyti p. 2.35.
kiti statiniai Nr. 4400-2475-1100, aprašyti p. 2.40.
[registravimo pagrindas: 1991-09-19 Miesto (raiono) valdybos potvarkis Nr. 249
[rašas galioja: Nuo 2013-07-16
- 10.13. Kadastrinius matavimus atliko (kadastro žyma)
Valstybės įmonės Registrų centro Kauno filialas, a.k. 135040952
Daiktas: kiti statiniai Nr. 4400-2447-6991, aprašyti p. 2.39.
kiti statiniai Nr. 4400-2447-7012, aprašyti p. 2.38.
kiti statiniai Nr. 4400-2447-7034, aprašyti p. 2.32.
kiti statiniai Nr. 4400-2447-7056, aprašyti p. 2.34.
kiti statiniai Nr. 4400-2447-7067, aprašyti p. 2.36.
kiti statiniai Nr. 4400-2447-7090, aprašyti p. 2.42.
kiti statiniai Nr. 4400-2447-7101, aprašyti p. 2.33.
kiti statiniai Nr. 4400-2447-7134, aprašyti p. 2.35.
[registravimo pagrindas: 2012-09-26 Nekilnojamojo daikto kadastro duomenų byla
Kvalifikacijos pažymėjimas Nr. 2M-M-840
[rašas galioja: Nuo 2013-07-16
- 10.14. Kadastrinius matavimus atliko (kadastro žyma)
Valstybės įmonės Registrų centro Kauno filialas, a.k. 135040952
Daiktas: kiti statiniai Nr. 4400-2391-8758, aprašyti p. 2.29.
kiti statiniai Nr. 4400-2460-0980, aprašyti p. 2.30.
kiti statiniai Nr. 4400-2475-1077, aprašyti p. 2.28.
kiti statiniai Nr. 4400-2475-1099, aprašyti p. 2.27.
kiti statiniai Nr. 4400-2475-1100, aprašyti p. 2.40.
[registravimo pagrindas: 2012-10-29 Nekilnojamojo daikto kadastro duomenų byla
Kvalifikacijos pažymėjimas Nr. 2M-M-840
[rašas galioja: Nuo 2013-07-16
- 10.15. Kadastrinius matavimus atliko (kadastro žyma)
Valstybės įmonės Registrų centro Kauno filialas, a.k. 135040952
Daiktas: pastatas Nr. 5298-0022-6022, aprašytas p. 2.4.

- [registravimo pagrindas: 2011-01-14 Nekilnojamojo daikto kadastro duomenų byla
Kvalifikacijos pažymėjimas Nr. 2M-M-191
[rašas galioja: Nuo 2013-04-16
- 10.16. Rekonstrukcija (daikto registravimas)
Daiktas: pastatas Nr. 5298-0022-6022, aprašytas p. 2.4.
[registravimo pagrindas: 2013-04-08 Statybos užbaigimo aktas Nr. SUA-20-130408-00115
Aprašymas: (I etapas)
[rašas galioja: Nuo 2013-04-16
- 10.17. Suformuotas naujas (daikto registravimas)
Daiktas: kiti statiniai Nr. 4400-2410-1168, aprašyti p. 2.25.
kiti statiniai Nr. 4400-2410-1179, aprašyti p. 2.26.
kiti statiniai Nr. 4400-2428-3750, aprašyti p. 2.41.
kiti statiniai Nr. 4400-2428-3772, aprašyti p. 2.31.
[registravimo pagrindas: 1991-09-19 Miesto (rajonų) valdybos potvarkis Nr. 249
[rašas galioja: Nuo 2012-09-25
- 10.18. Kadastrinius matavimus atliko (kadastro žyma)
Valstybės įmonės Registrų centro Kauno filialas, a.k. 135040952
Daiktas: kiti statiniai Nr. 4400-2428-3750, aprašyti p. 2.41.
kiti statiniai Nr. 4400-2428-3772, aprašyti p. 2.31.
[registravimo pagrindas: 2012-08-29 Nekilnojamojo daikto kadastro duomenų byla
Kvalifikacijos pažymėjimas Nr. 2M-M-840
[rašas galioja: Nuo 2012-09-25
- 10.19. Kadastrinius matavimus atliko (kadastro žyma)
Valstybės įmonės Registrų centro Kauno filialas, a.k. 135040952
Daiktas: kiti statiniai Nr. 4400-2410-1168, aprašyti p. 2.25.
kiti statiniai Nr. 4400-2410-1179, aprašyti p. 2.26.
[registravimo pagrindas: 2012-07-27 Nekilnojamojo daikto kadastro duomenų byla
Kvalifikacijos pažymėjimas Nr. 2M-M-840
[rašas galioja: Nuo 2012-09-25
- 10.20. Suformuotas naujas (daikto registravimas)
Daiktas: kiti statiniai Nr. 4400-2371-8334, aprašyti p. 2.17.
kiti statiniai Nr. 4400-2371-8367, aprašyti p. 2.16.
kiti statiniai Nr. 4400-2371-8389, aprašyti p. 2.19.
kiti statiniai Nr. 4400-2371-8494, aprašyti p. 2.15.
kiti statiniai Nr. 4400-2373-0649, aprašyti p. 2.18.
[registravimo pagrindas: 2012-08-13 Deklaracija apie statybos užbaigimą / paskirties
pakeitimą Nr. 1
[rašas galioja: Nuo 2012-09-25
- 10.21. Kadastrinius matavimus atliko (kadastro žyma)
Valstybės įmonės Registrų centro Kauno filialas, a.k. 135040952
Daiktas: kiti statiniai Nr. 4400-2371-8334, aprašyti p. 2.17.
kiti statiniai Nr. 4400-2371-8367, aprašyti p. 2.16.
kiti statiniai Nr. 4400-2371-8389, aprašyti p. 2.19.
kiti statiniai Nr. 4400-2371-8494, aprašyti p. 2.15.
kiti statiniai Nr. 4400-2373-0649, aprašyti p. 2.18.
[registravimo pagrindas: 2012-05-09 Nekilnojamojo daikto kadastro duomenų byla
Kvalifikacijos pažymėjimas Nr. 2M-M-840
[rašas galioja: Nuo 2012-09-25
- 10.22. Suformuotas naujas (daikto registravimas)
Daiktas: kiti statiniai Nr. 4400-2391-8770, aprašyti p. 2.22.
[registravimo pagrindas: 1991-09-19 Miesto (rajonų) valdybos potvarkis Nr. 249
[rašas galioja: Nuo 2012-07-27
- 10.23. Kadastrinius matavimus atliko (kadastro žyma)
Valstybės įmonės Registrų centro Kauno filialas, a.k. 135040952
Daiktas: kiti statiniai Nr. 4400-2391-8770, aprašyti p. 2.22.
[registravimo pagrindas: 2012-06-27 Nekilnojamojo daikto kadastro duomenų byla
Kvalifikacijos pažymėjimas Nr. 2M-M-840
[rašas galioja: Nuo 2012-07-27
- 10.24. Rekonstrukcija (daikto registravimas)
Daiktas: pastatas Nr. 5296-3013-7034, aprašytas p. 2.8.
pastatas Nr. 5296-3013-7023, aprašytas p. 2.7.
[registravimo pagrindas: 2012-06-15 Statybos užbaigimo aktas Nr. SUA-20-120615-00234
[rašas galioja: Nuo 2012-07-16
- 10.25. Kadastrinius matavimus atliko (kadastro žyma)
Valstybės įmonės Registrų centro Kauno filialas, a.k. 135040952
Daiktas: pastatas Nr. 5296-3013-7034, aprašytas p. 2.8.
pastatas Nr. 5296-3013-7023, aprašytas p. 2.7.
[registravimo pagrindas: 2012-01-16 Nekilnojamojo daikto kadastro duomenų byla

Kvalifikacijos pažymėjimas Nr. 2M-M-840
[rašas galioja: Nuo 2012-07-16

10.26.

Suformuotas naujas (daikto registravimas)
Daiktas: kiti statiniai Nr. 4400-0433-4309, aprašyti p. 2.37.
kiti statiniai Nr. 4400-2371-8401, aprašyti p. 2.20.
kiti statiniai Nr. 4400-2371-8523, aprašyti p. 2.24.
[registravimo pagrindas: 1991-09-19 Miesto (rajono) valdybos potvarkis Nr. 249
[rašas galioja: Nuo 2012-07-09

10.27.

Kadastrinius matavimus atliko (kadastro žyma)
Valstybės įmonės Registrų centro Kauno filialas, a.k. 135040952
Daiktas: kiti statiniai Nr. 4400-0433-4309, aprašyti p. 2.37.
kiti statiniai Nr. 4400-2371-8401, aprašyti p. 2.20.
kiti statiniai Nr. 4400-2371-8523, aprašyti p. 2.24.
[registravimo pagrindas: 2012-05-09 Nekilnojamojo daikto kadastro duomenų byla
Kvalifikacijos pažymėjimas Nr. 2M-M-840
[rašas galioja: Nuo 2012-07-09

10.28.

Kadastrinius matavimus atliko (kadastro žyma)
UAB "GEOMETRA", a.k. 160297055
Daiktas: žemės sklypas Nr. 5250-0006-0142, aprašytas p. 2.1.
[registravimo pagrindas: 2010-10-11 Nekilnojamojo daikto kadastro duomenų byla
Licencija Nr. G-789-(593)
Kvalifikacijos pažymėjimas Nr. 2M-ME-248
[rašas galioja: Nuo 2010-10-18

10.29.

Kadastro duomenų tikslinimas (daikto registravimas)
Daiktas: žemės sklypas Nr. 5250-0006-0142, aprašytas p. 2.1.
[registravimo pagrindas: 2010-10-14 Nacionalinės žemės tarnybos teritorinio žemėtvarkos
skyriaus vedėjo įsakymas Nr. Ž7-832
[rašas galioja: Nuo 2010-10-18

10.30.

Padidintas rekonstruojant (daikto registravimas)
Daiktas: pastatas Nr. 5296-4013-1011, aprašytas p. 2.6.
[registravimo pagrindas: 1980-02-20 Statinio pripažinimo tinkamu naudoti aktas
Padidėjęs plotas: 429.08 kv. m
[rašas galioja: Nuo 2008-04-01

10.31.

Kadastrinius matavimus atliko (kadastro žyma)
Valstybės įmonės Registrų centro Kauno filialas, a.k. 135040952
Daiktas: pastatas Nr. 5296-4013-1011, aprašytas p. 2.6.
[registravimo pagrindas: 2008-01-23 Nekilnojamojo daikto kadastro duomenų byla
[rašas galioja: Nuo 2008-04-01

11. Registro pastabos ir nuorodos:

Buvęs adresas Kauno r. sav., Akademijos mstl. 2005-05-03 kadastrinių matavimų duomenimis pastato unikalus Nr. 4400-0283-8120 bendras plotas 658,69 kv.m. Patalpų rekonstrukcijos [registravimui Nekilnojamojo turto registre dokumentai nepateikti.

12. Kita informacija:

Senas turto identifikatorius: 52745056/1:13
Archyvinės bylos Nr.: 52/2082

13. Informacija apie duomenų sandoriui tikslinimą: įrašų nėra

2017-09-28 11:04:04

Dokumentą atspausdino Vyresnioji klientų
aptarnavimo vadybininkė



LAIMUTĖ
MAŽEIKIENĖ

Mažeikienė

Valstybės įmonės Registrų centro Kauno filialas

NEKILNOJAMOJO DAIKTO KADASTRINIŲ MATAVIMŲ BYLA

Tomas: 1

Nekilnojamojo turto objektas: Žemės sklypas su statiniais

Bylos Nr.:

Registro Nr.: 52/13044 (Žemės sklypas su statiniais)

Adresas: Kauno r. sav. Akademijos mstl. Studentų g. 11

Lapų skaičius: 68

Bylos Nr.

Tomo Nr. 1

Registro 52/13044

BYLOS TOMO VIDAUS APYRAŠAS

Eil. Nr.	Dokumento pavadinimas	Dokumento		Lapų skaič.	Bylos lapų numeriai	Pastabos
		Nr.	Data			
1	Statinio planas "STATINIŲ IŠDĖSTYMO PLANAS"	1	2012-10-29	3	1-3	
2	1C FORMA	1	2012-10-29	34	4-37	
3	2C FORMA	1	2012-10-29	30	38-67	

Vidaus apyrašo lapų

67

Matininkas Tomas Norkevičius



Kitų statinių kadastro duomenys

Adresas Kauno r. sav. Akademijos mstl.

Unikalus Nr. 4400-2371-8494

Pavadinimas Paminklo postamentas

Pažymėjimas plane el

Paskirtis Kiti inžiner. statin.(kiemo)

Aprašymas Jono Bulovo biusto postamentas

Kad. duomenų nustatymo 2012-05-09

Statinio duomenys

Statybos pradžios metai:	2003	Modernizavimo pradžios metai:	
Statybos pabaigos metai:	2003	Modernizavimo pabaigos metai:	
Rekonstravimo pradžios metai:		Papr. remonto pradžios metai:	
Rekonstravimo pabaigos metai:		Papr. remonto pabaigos metai:	
Kap. remonto pradžios metai:		Statinio kategorija:	I grupės nesudėtingas
Kap. remonto pabaigos metai:		Daikto būklė:	

Statinio sudėtinių dalių kadastro duomenys

Pažymėjimas plane	Sudėtinė dalis		
el	Paminklo postamentas		
Statybos pradžios metai:	2003	Plotas kv. m	
Statybos pabaigos metai:	2003	Plotas kv. m	
Rekonstravimo pradžios metai:		Tūris: kub. m	0.37
Rekonstravimo pabaigos metai:		Gylis: m	
Kap. remonto pradžios metai:		Baigtumo procentas: %	100
Kap. remonto pabaigos metai:		Aukštis: m	1,7
Modernizavimo pradžios metai:		Ilgis: m	
Modernizavimo pabaigos metai:		Skersmuo mm	
Papr. remonto pradžios metai:		Medžiaga:	Granitas
Papr. remonto pabaigos metai:		Markė:	
Kiekis: vnt.			

Parengė Matininkas Tomas Norkevičius

A.V.



Kitų statinių kadastro duomenys

Adresas Kauno r. sav. Akademijos mstl.

Unikalus Nr. 4400-2371-8367

Pavadinimas Paminklo postamentas

Pažymėjimas plane e2

Paskirtis Kiti inžiner. statin.(kiemo)

Aprašymas Balio Vitkaus biusto postamentas.

Kad. duomenų nustatymo 2012-05-09

Statinio duomenys

Statybos pradžios metai:	2009	Modernizavimo pradžios metai:	
Statybos pabaigos metai:	2009	Modernizavimo pabaigos metai:	
Rekonstravimo pradžios metai:		Papr. remonto pradžios metai:	
Rekonstravimo pabaigos metai:		Papr. remonto pabaigos metai:	
Kap. remonto pradžios metai:		Statinio kategorija:	I grupės nesudėtingas
Kap. remonto pabaigos metai:		Daikto būklė:	

Statinio sudėtinių dalių kadastro duomenys

Pažymėjimas plane	Sudėtinė dalis		
e2	Paminklo postamentas		
Statybos pradžios metai:	2009	Plotas: m	
Statybos pabaigos metai:	2009	Plotas kv. m	
Rekonstravimo pradžios metai:		Tūris: kub. m	0.37
Rekonstravimo pabaigos metai:		Gylis: m	
Kap. remonto pradžios metai:		Baigtumo procentas: %	100
Kap. remonto pabaigos metai:		Aukštis: m	1,7
Modernizavimo pradžios metai:		Ilgis: m	
Modernizavimo pabaigos metai:		Skersmuo mm	
Papr. remonto pradžios metai:		Medžiaga:	Granitas
Papr. remonto pabaigos metai:		Markė:	
Kiekis: vnt.			

Parengė Matininkas Tomas Norkevičius

A.V.



Kitų statinių kadastro duomenys

Adresas Kauno r. sav. Akademijos mstl.

Unikalus Nr. 4400-2371-8334

Pavadinimas Paminklo postamentas

Pažymėjimas plane e3

Paskirtis Kiti inžiner. statin.(kiemo)

Aprašymas Povilo Matulionio biusto postamentas.

Kad. duomenų nustatymo 2012-05-09

Statinio duomenys

Statybos pradžios metai:	1994	Modernizavimo pradžios metai:	
Statybos pabaigos metai:	1994	Modernizavimo pabaigos metai:	
Rekonstravimo pradžios metai:		Papr. remonto pradžios metai:	
Rekonstravimo pabaigos metai:		Papr. remonto pabaigos metai:	
Kap. remonto pradžios metai:		Statinio kategorija:	I grupės nesudėtingas
Kap. remonto pabaigos metai:		Daikto būklė:	

Statinio sudėtinių dalių kadastro duomenys

Pažymėjimas plane	Sudėtinė dalis		
e3	Paminklo postamentas		
Statybos pradžios metai:	1994	Plotis: m	
Statybos pabaigos metai:	1994	Plotas kv. m	
Rekonstravimo pradžios metai:		Tūris: kub. m	0,37
Rekonstravimo pabaigos metai:		Gylis: m	
Kap. remonto pradžios metai:		Baigtumo procentas: %	100
Kap. remonto pabaigos metai:		Aukštis: m	1,7
Modernizavimo pradžios metai:		Ilgis: m	
Modernizavimo pabaigos metai:		Skersmuo mm	
Papr. remonto pradžios metai:		Medžiaga:	Granitas
Papr. remonto pabaigos metai:		Markė:	
Kiekis: vnt.			

Parengė Matininkas Tomas Norkevičius

A.V.



Kitų statinių kadastro duomenys

Adresas Kauno r. sav. Akademijos mstl.

Unikalus Nr. 4400-2373-0649

Pavadinimas Paminklo postamentas

Pažymėjimas plane e4

Paskirtis Kiti inžiner. statin.(kiemo)

Aprašymas Juozo Tonkūno biusto postamentas.

Kad. duomenų nustatymo 2012-05-09

Statinio duomenys

Statybos pradžios metai:	1999	Modernizavimo pradžios metai:	
Statybos pabaigos metai:	1999	Modernizavimo pabaigos metai:	
Rekonstravimo pradžios metai:		Papr. remonto pradžios metai:	
Rekonstravimo pabaigos metai:		Papr. remonto pabaigos metai:	
Kap. remonto pradžios metai:		Statinio kategorija:	I grupės nesudėtingas
Kap. remonto pabaigos metai:		Daikto būklė:	

Statinio sudėtinių dalių kadastro duomenys

Pažymėjimas plane	Sudėtinė dalis		
e4	Paminklo postamentas		
Statybos pradžios metai:	1999	Plotas: m	
Statybos pabaigos metai:	1999	Plotas kv. m	
Rekonstravimo pradžios metai:		Tūris: kub. m	0,37
Rekonstravimo pabaigos metai:		Gylis: m	
Kap. remonto pradžios metai:		Baigtumo procentas: %	100
Kap. remonto pabaigos metai:		Aukštis: m	1,7
Modernizavimo pradžios metai:		Ilgis: m	
Modernizavimo pabaigos metai:		Skersmuo mm	
Papr. remonto pradžios metai:		Medžiaga:	Granitas
Papr. remonto pabaigos metai:		Markė:	
Kiekis: vnt.			

Parengė Matininkas Tomas Norkevičius

A.V.



Kitų statinių kadastro duomenys

Adresas Kauno r. sav. Akademijos mstl.

Unikalus Nr. 4400-2371-8389

Pavadinimas Paminklo postamentas

Pažymėjimas plane e5

Aprašymas Vinco Vilkaičio biusto postamentas.

Paskirtis Kiti inžiner. statin.(kiemo)

Kad. duomenų nustatymo 2012-05-09

Statinio duomenys

Statybos pradžios metai:	1995	Modernizavimo pradžios metai:	
Statybos pabaigos metai:	1995	Modernizavimo pabaigos metai:	
Rekonstravimo pradžios metai:		Papr. remonto pradžios metai:	
Rekonstravimo pabaigos metai:		Papr. remonto pabaigos metai:	
Kap. remonto pradžios metai:		Statinio kategorija:	I grupės nesudėtingas
Kap. remonto pabaigos metai:		Daikto būklė:	

Statinio sudėtinių dalių kadastro duomenys

Pažymėjimas plane	Sudėtinė dalis		
e5	Paminklo postamentas		
Statybos pradžios metai:	1995	Plotis: m	
Statybos pabaigos metai:	1995	Plotas kv. m	
Rekonstravimo pradžios metai:		Tūris: kub. m	0.37
Rekonstravimo pabaigos metai:		Gylis: m	
Kap. remonto pradžios metai:		Baigtumo procentas: %	100
Kap. remonto pabaigos metai:		Aukštis: m	1,7
Modernizavimo pradžios metai:		Ilgis: m	
Modernizavimo pabaigos metai:		Skersmuo mm	
Papr. remonto pradžios metai:		Medžiaga:	Granitas
Papr. remonto pabaigos metai:		Markė:	
Kiekis: vnt.			

Parengė Matininkas Tomas Norkevičius

A.V.



Kitų statinių kadastro duomenys

Adresas Kauno r. sav. Akademijos mstl.

Unikalus Nr. 4400-2371-8401

Pavadinimas Paminklo postamentas

Pažymėjimas plane e6

Paskirtis Kiti inžiner. statn.(kiemo)

Aprašymas Jono Kriščiūno biusto postamentas.

Kad. duomenų nustatymo 2012-05-09

Statinio duomenys

Statybos pradžios metai:	1984	Modernizavimo pradžios metai:	
Statybos pabaigos metai:	1984	Modernizavimo pabaigos metai:	
Rekonstravimo pradžios metai:		Papr. remonto pradžios metai:	
Rekonstravimo pabaigos metai:		Papr. remonto pabaigos metai:	
Kap. remonto pradžios metai:		Statinio kategorija:	I grupės nesudėtingas
Kap. remonto pabaigos metai:		Daikto būklė:	

Statinio sudėtinių dalių kadastro duomenys

Pažymėjimas plane	Sudėtinė dalis		
e6	Paminklo postamentas		
Statybos pradžios metai:	1984	Plotis: m	
Statybos pabaigos metai:	1984	Plotas kv. m	
Rekonstravimo pradžios metai:		Tūris: kub. m	10,38
Rekonstravimo pabaigos metai:		Gylis: m	
Kap. remonto pradžios metai:		Baigtumo procentas: %	100
Kap. remonto pabaigos metai:		Aukštis: m	1,7
Modernizavimo pradžios metai:		Ilgis: m	
Modernizavimo pabaigos metai:		Skersmuo mm	
Papr. remonto pradžios metai:		Medžiaga:	Granitas
Papr. remonto pabaigos metai:		Markė:	
Kiekis: vnt.			

Parengė Matininkas Tomas Norkevičius

A.V.



Kitų statinių kadastro duomenys

Adresas Kauno r. sav. Akademijos mstl.

Unikalus Nr. 4400-2371-8523

Pavadinimas Stogastulpio postamentas

Pažymėjimas plane e7,e8,e9

Paskirtis Kiti inžiner. statin.(kiemo)

Kad. duomenų nustatymo 2012-05-09

Aprašymas

Statinio duomenys

Statybos pradžios metai:	1991	Modernizavimo pradžios metai:	
Statybos pabaigos metai:	1991	Modernizavimo pabaigos metai:	
Rekonstravimo pradžios metai:		Papr. remonto pradžios metai:	
Rekonstravimo pabaigos metai:		Papr. remonto pabaigos metai:	
Kap. remonto pradžios metai:		Statinio kategorija:	1 grupės nesudėtingas
Kap. remonto pabaigos metai:		Daikto būklė:	

Statinio sudėtinių dalių kadastro duomenys

Pažymėjimas plane	Sudėtinė dalis		
e7	Stogastulpio postamentas		
Statybos pradžios metai:	1991	Plotis: m	
Statybos pabaigos metai:	1991	Plotas kv. m	
Rekonstravimo pradžios metai:		Tūris: kub. m	0.13
Rekonstravimo pabaigos metai:		Gylis: m	
Kap. remonto pradžios metai:		Baigtumo procentas: %	100
Kap. remonto pabaigos metai:		Aukštis: m	0.25
Modernizavimo pradžios metai:		Ilgis: m	
Modernizavimo pabaigos metai:		Skersmuo mm	
Papr. remonto pradžios metai:		Medžiaga:	Akmenbetonis
Papr. remonto pabaigos metai:		Markė:	
Kiekis: vnt.			

Pažymėjimas plane	Sudėtinė dalis		
e8	Stogastulpio postamentas		
Statybos pradžios metai:	1991	Plotis: m	
Statybos pabaigos metai:	1991	Plotas kv. m	
Rekonstravimo pradžios metai:		Tūris: kub. m	0.13
Rekonstravimo pabaigos metai:		Gylis: m	
Kap. remonto pradžios metai:		Baigtumo procentas: %	100
Kap. remonto pabaigos metai:		Aukštis: m	0.25
Modernizavimo pradžios metai:		Ilgis: m	
Modernizavimo pabaigos metai:		Skersmuo mm	
Papr. remonto pradžios metai:		Medžiaga:	Akmenbetonis
Papr. remonto pabaigos metai:		Markė:	
Kiekis: vnt.			



Statinio sudėtinių dalių kadastro duomenys

Pažymėjimas plane	Sudėtinė dalis		
e9	Stogastulpio postamentas		
Statybos pradžios metai:	1991	Plotis: m	
Statybos pabaigos metai:	1991	Plotas kv. m	
Rekonstravimo pradžios metai:		Tūris: kub. m	0.13
Rekonstravimo pabaigos metai:		Gylis: m	
Kap. remonto pradžios metai:		Baigtumo procentas: %	100
Kap. remonto pabaigos metai:		Aukštis: m	0.25
Modernizavimo pradžios metai:		Ilgis: m	
Modernizavimo pabaigos metai:		Skersmuo mm	
Papr. remonto pradžios metai:		Medžiaga:	Akmenbetonis
Papr. remonto pabaigos metai:		Markė:	
Kiekis: vnt.			

Parengė Matininkas Tomas Norkevičius

A.V.



Kitų statinių kadastro duomenys

Adresas Kauno r. sav. Akademijos mstl.

Unikalus Nr. 4400-0433-4309

Pavadinimas Pėsčiųjų takai

Pažymėjimas plane b1,b2

Paskirtis Kiti inžiner. statin.(kiemo)

Kad. duomenų nustatymo 2012-05-09

Aprašymas

Statinio duomenys

Statybos pradžios metai:	1966	Modernizavimo pradžios metai:	
Statybos pabaigos metai:	1966	Modernizavimo pabaigos metai:	
Rekonstravimo pradžios metai:		Papr. remonto pradžios metai:	
Rekonstravimo pabaigos metai:		Papr. remonto pabaigos metai:	
Kap. remonto pradžios metai:		Statinio kategorija:	II grupės nesudėtingas
Kap. remonto pabaigos metai:		Daikto būklė:	

Statinio sudėtinių dalių kadastro duomenys

Pažymėjimas plane	Sudėtinė dalis		
b1	Takas		
Statybos pradžios metai:	1966	Plotis: m	
Statybos pabaigos metai:	1966	Plotas kv. m	4092
Rekonstravimo pradžios metai:		Tūris: kub. m	
Rekonstravimo pabaigos metai:		Gylis: m	
Kap. remonto pradžios metai:		Baigtumo procentas: %	100
Kap. remonto pabaigos metai:		Aukštis: m	
Modernizavimo pradžios metai:		Ilgis: m	
Modernizavimo pabaigos metai:		Skersmuo mm	
Papr. remonto pradžios metai:		Medžiaga:	Asfaltas
Papr. remonto pabaigos metai:		Markė:	
Kiekis: vnt.			

Pažymėjimas plane	Sudėtinė dalis		
b2	Takas		
Statybos pradžios metai:	1966	Plotis: m	
Statybos pabaigos metai:	1966	Plotas kv. m	671
Rekonstravimo pradžios metai:		Tūris: kub. m	
Rekonstravimo pabaigos metai:		Gylis: m	
Kap. remonto pradžios metai:		Baigtumo procentas: %	100
Kap. remonto pabaigos metai:		Aukštis: m	
Modernizavimo pradžios metai:		Ilgis: m	
Modernizavimo pabaigos metai:		Skersmuo mm	
Papr. remonto pradžios metai:		Medžiaga:	Betono plytelės
Papr. remonto pabaigos metai:		Markė:	
Kiekis: vnt.			

Parengė Matininkas Tomas Norkevičius

A.V.



Kitų statinių kadastro duomenys

Adresas Kauno r. sav. Akademijos mstl.

Unikalus Nr. 4400-2371-8545

Pavadinimas Takas

Pažymėjimas plane b3

Paskirtis Kiti inžiner statin.(kiemo)

Kad. duomenų nustatymo 2012-05-09

Aprašymas

Statinio duomenys

Statybos pradžios metai:	2009	Modernizavimo pradžios metai:	
Statybos pabaigos metai:	2009	Modernizavimo pabaigos metai:	
Rekonstravimo pradžios metai:		Papr. remonto pradžios metai:	
Rekonstravimo pabaigos metai:		Papr. remonto pabaigos metai:	
Kap. remonto pradžios metai:		Statinio kategorija:	1 grupės nesudėtingas
Kap. remonto pabaigos metai:		Daikto būklė:	

Statinio sudėtinių dalių kadastro duomenys

Pažymėjimas plane	Sudėtinė dalis		
b3	Takas		
Statybos pradžios metai:	2009	Plotis: m	
Statybos pabaigos metai:	2009	Plotas kv. m	39
Rekonstravimo pradžios metai:		Tūris: kub. m	
Rekonstravimo pabaigos metai:		Gylis: m	
Kap. remonto pradžios metai:		Baigtumo procentas: %	100
Kap. remonto pabaigos metai:		Aukštis: m	
Modernizavimo pradžios metai:		Ilgis: m	
Modernizavimo pabaigos metai:		Skersmuo mm	
Papr. remonto pradžios metai:		Medžiaga:	Betono plytelės
Papr. remonto pabaigos metai:		Markė:	
Kiekis: vnt.			

Parengė Matininkas Tomas Norkevičius

A.V.



Kitų statinių kadastro duomenys

Adresas Kauno r. sav. Akademijos mstl. Studentų g. 1

Unikalus Nr. 4400-2391-8770

Pavadinimas Stadionas

Pažymėjimas plane b5, b4

Paskirtis Sporto inžineriniai statiniai

Kad. duomenų nustatymo 2012-06-27

Aprašymas

Statinio duomenys

Statybos pradžios metai:	1968	Modernizavimo pradžios metai:	
Statybos pabaigos metai:	1968	Modernizavimo pabaigos metai:	
Rekonstravimo pradžios metai:		Papr. remonto pradžios metai:	
Rekonstravimo pabaigos metai:		Papr. remonto pabaigos metai:	
Kap. remonto pradžios metai:		Statinio kategorija:	II grupės nesudėtingas
Kap. remonto pabaigos metai:		Daikto būklė:	

Statinio sudėtinių dalių kadastro duomenys

Pažymėjimas plane	Sudėtinė dalis		
b5	Aikštė		
Statybos pradžios metai:	1968	Plotis: m	
Statybos pabaigos metai:	1968	Plotas kv. m	10239
Rekonstravimo pradžios metai:		Tūris: kub. m	
Rekonstravimo pabaigos metai:		Gylis: m	
Kap. remonto pradžios metai:		Baigtumo procentas: %	100
Kap. remonto pabaigos metai:		Aukštis: m	
Modernizavimo pradžios metai:		Ilgis: m	
Modernizavimo pabaigos metai:		Skersmuo mm	
Papr. remonto pradžios metai:		Medžiaga:	Žolės danga
Papr. remonto pabaigos metai:		Markė:	
Kiekis: vnt.			

Pažymėjimas plane	Sudėtinė dalis		
b4	Takas		
Statybos pradžios metai:	1968	Plotis: m	
Statybos pabaigos metai:	1968	Plotas kv. m	2432
Rekonstravimo pradžios metai:		Tūris: kub. m	
Rekonstravimo pabaigos metai:		Gylis: m	
Kap. remonto pradžios metai:		Baigtumo procentas: %	100
Kap. remonto pabaigos metai:		Aukštis: m	
Modernizavimo pradžios metai:		Ilgis: m	
Modernizavimo pabaigos metai:		Skersmuo mm	
Papr. remonto pradžios metai:		Medžiaga:	Skalda
Papr. remonto pabaigos metai:		Markė:	
Kiekis: vnt.			

Parengė Matininkas Tomas Norkevičius



27-Lie-2012 10:08:33



Kitų statinių kadastro duomenys

Adresas Kauno r. sav. Akademijos mstl. Studentų g. 1

Unikalus Nr. 4400-2410-1168

Pavadinimas Takas

Pažymėjimas plane b6

Paskirtis Kiti inžiner. statin.(kiemo)

Aprašymas

Kad. duomenų nustatymo 2012-07-27

Statinio duomenys

Statybos pradžios metai:	1966	Modernizavimo pradžios metai:	
Statybos pabaigos metai:	1966	Modernizavimo pabaigos metai:	
Rekonstravimo pradžios metai:		Papr. remonto pradžios metai:	
Rekonstravimo pabaigos metai:		Papr. remonto pabaigos metai:	
Kap. remonto pradžios metai:		Statinio kategorija:	II grupės nesudėtingas
Kap. remonto pabaigos metai:		Daikto būklė:	

Statinio sudėtinių dalių kadastro duomenys

Pažymėjimas plane	Sudėtinė dalis		
b6	Takas		
Statybos pradžios metai:	1966	Plotis: m	
Statybos pabaigos metai:	1966	Plotas kv. m	429
Rekonstravimo pradžios metai:		Tūris: kub. m	
Rekonstravimo pabaigos metai:		Gylis: m	
Kap. remonto pradžios metai:		Baigtumo procentas: %	100
Kap. remonto pabaigos metai:		Aukštis: m	
Modernizavimo pradžios metai:		Ilgis: m	
Modernizavimo pabaigos metai:		Skersmuo mm	
Papr. remonto pradžios metai:		Medžiaga:	Betono plytelės
Papr. remonto pabaigos metai:		Markė:	
Kiekis: vnt.			

Parengė Matininkas Tomas Norkevičius



Kitų statinių kadastro duomenys

Adresas Kauno r. sav. Akademijos mstl. Studentų g. 1

Unikalus Nr. 4400-2410-1179

Pavadinimas Takas

Pažymėjimas plane b7

Paskirtis Kiti inžiner. statin.(kiemo)

Aprašymas

Kad. duomenų nustatymo 2012-07-27

Statinio duomenys

Statybos pradžios metai:	1966	Modernizavimo pradžios metai:	
Statybos pabaigos metai:	1966	Modernizavimo pabaigos metai:	
Rekonstravimo pradžios metai:		Papr. remonto pradžios metai:	
Rekonstravimo pabaigos metai:		Papr. remonto pabaigos metai:	
Kap. remonto pradžios metai:		Statinio kategorija:	II grupės nesudėtingas
Kap. remonto pabaigos metai:		Daikto būklė:	

Statinio sudėtinių dalių kadastro duomenys

Pažymėjimas plane	Sudėtinė dalis		
b7	Takas		
Statybos pradžios metai:	1966	Plotis: m	
Statybos pabaigos metai:	1966	Plotas kv. m	2791
Rekonstravimo pradžios metai:		Tūris: kub. m	
Rekonstravimo pabaigos metai:		Gylis: m	
Kap. remonto pradžios metai:		Baigtumo procentas: %	100
Kap. remonto pabaigos metai:		Aukštis: m	
Modernizavimo pradžios metai:		Ilgis: m	
Modernizavimo pabaigos metai:		Skersmuo mm	
Papr. remonto pradžios metai:		Medžiaga:	Betono plytelės
Papr. remonto pabaigos metai:		Markė:	
Kiekis: vnt.			

Parengė Matininkas Tomas Norkevičius



Kitų statinių kadastro duomenys

Adresas Kauno r. sav. Akademijos mstl. Studentų g. 1

Pavadinimas Takai

Aprašymas

Unikalus Nr. 4400-2428-3750

Pažymėjimas plane b11, b12

Paskirtis Kiti inžiner. statin.(kiemo)

Kad. duomenų nustatymo 2012-08-29

Statinio duomenys

Statybos pradžios metai:	1966	Modernizavimo pradžios metai:	
Statybos pabaigos metai:	1966	Modernizavimo pabaigos metai:	
Rekonstravimo pradžios metai:		Papr. remonto pradžios metai:	
Rekonstravimo pabaigos metai:		Papr. remonto pabaigos metai:	
Kap. remonto pradžios metai:		Statinio kategorija:	II grupės nesudėtingas
Kap. remonto pabaigos metai:		Daikto būklė:	

Statinio sudėtinųjų dalių kadastro duomenys

Pažymėjimas plane	Sudėtinė dalis		
b11	Takas		
Statybos pradžios metai:	1966	Plotis: m	
Statybos pabaigos metai:	1966	Plotas kv. m	1503
Rekonstravimo pradžios metai:		Tūris: kub. m	
Rekonstravimo pabaigos metai:		Gylis: m	
Kap. remonto pradžios metai:		Baigtumo procentas: %	100
Kap. remonto pabaigos metai:		Aukštis: m	
Modernizavimo pradžios metai:		Ilgis: m	
Modernizavimo pabaigos metai:		Skersmuo mm	
Papr. remonto pradžios metai:		Medžiaga:	Asfaltas
Papr. remonto pabaigos metai:		Markė:	
Kiekis: vnt.			

Pažymėjimas plane	Sudėtinė dalis		
b12	Takas		
Statybos pradžios metai:	1966	Plotis: m	
Statybos pabaigos metai:	1966	Plotas kv. m	379
Rekonstravimo pradžios metai:		Tūris: kub. m	
Rekonstravimo pabaigos metai:		Gylis: m	
Kap. remonto pradžios metai:		Baigtumo procentas: %	100
Kap. remonto pabaigos metai:		Aukštis: m	
Modernizavimo pradžios metai:		Ilgis: m	
Modernizavimo pabaigos metai:		Skersmuo mm	
Papr. remonto pradžios metai:		Medžiaga:	Betono trinkelės
Papr. remonto pabaigos metai:		Markė:	
Kiekis: vnt.			

Parengė Matininkas Tomas Norkevičius

31-Rgp-2012 10:04:51



Kitų statinių kadastro duomenys

Adresas Kauno r. sav. Akademijos mstl. Studentų g. 1

Pavadinimas Kiemo aikštelė, privažiavimas

Aprašymas

Unikalus Nr. 4400-2428-3772

Pažymėjimas plane b13

Paskirtis Kitų inžiner statin.(kiemo)

Kad. duomenų nustatymo 2012-08-29

Statinio duomenys

Statybos pradžios metai:	1966	Modernizavimo pradžios metai:	
Statybos pabaigos metai:	1966	Modernizavimo pabaigos metai:	
Rekonstravimo pradžios metai:		Papr. remonto pradžios metai:	
Rekonstravimo pabaigos metai:		Papr. remonto pabaigos metai:	
Kap. remonto pradžios metai:		Statinio kategorija:	II grupės nesudėtingas
Kap. remonto pabaigos metai:		Daikto būklė:	

Statinio sudėtinių dalių kadastro duomenys

Pažymėjimas plane	Sudėtinė dalis		
b13	Kiemo aikštelė, privažiavimas		
Statybos pradžios metai:	1966	Plotas: m	
Statybos pabaigos metai:	1966	Plotas kv. m	7492
Rekonstravimo pradžios metai:		Tūris: kub. m	
Rekonstravimo pabaigos metai:		Gylis: m	
Kap. remonto pradžios metai:		Baigtumo procentas: %	100
Kap. remonto pabaigos metai:		Aukštis: m	
Modernizavimo pradžios metai:		Ilgis: m	
Modernizavimo pabaigos metai:		Skersmuo mm	
Papr. remonto pradžios metai:		Medžiaga:	Asfaltas
Papr. remonto pabaigos metai:		Markė:	
Kiekis: vnt.			

Parengė Matininkas Tomas Norkevičius



Kitų statinių kadastro duomenys

Adresas Kauno r. sav. Akademijos mstl. Studentų g. 1

Unikalus Nr. 4400-2426-5310

Pavadinimas Aikštelė

Pažymėjimas plane b8, b9, b10

Paskirtis Kiti inžineriniai statiniai

Kad. duomenų nustatymo 2012-08-03

Aprašymas

Statinio duomenys

Statybos pradžios metai:	2012	Modernizavimo pradžios metai:	
Statybos pabaigos metai:	2012	Modernizavimo pabaigos metai:	
Rekonstravimo pradžios metai:		Papr. remonto pradžios metai:	
Rekonstravimo pabaigos metai:		Papr. remonto pabaigos metai:	
Kap. remonto pradžios metai:		Statinio kategorija:	II grupės nesudėtingas
Kap. remonto pabaigos metai:		Daikto būklė:	

Statinio sudėtinių dalių kadastro duomenys

Pažymėjimas plane	Sudėtinė dalis		
b8	Aikštelė		
Statybos pradžios metai:	2012	Plotis: m	
Statybos pabaigos metai:	2012	Plotas kv. m	1334
Rekonstravimo pradžios metai:		Tūris: kub. m	
Rekonstravimo pabaigos metai:		Gylis: m	
Kap. remonto pradžios metai:		Baigtumo procentas: %	100
Kap. remonto pabaigos metai:		Aukštis: m	
Modernizavimo pradžios metai:		Ilgis: m	
Modernizavimo pabaigos metai:		Skersmuo mm	
Papr. remonto pradžios metai:		Medžiaga:	Betono trinkelės
Papr. remonto pabaigos metai:		Markė:	
Kiekis: vnt.			

Pažymėjimas plane	Sudėtinė dalis		
b9	Aikštelė		
Statybos pradžios metai:	2012	Plotis: m	
Statybos pabaigos metai:	2012	Plotas kv. m	1210
Rekonstravimo pradžios metai:		Tūris: kub. m	
Rekonstravimo pabaigos metai:		Gylis: m	
Kap. remonto pradžios metai:		Baigtumo procentas: %	100
Kap. remonto pabaigos metai:		Aukštis: m	
Modernizavimo pradžios metai:		Ilgis: m	
Modernizavimo pabaigos metai:		Skersmuo mm	
Papr. remonto pradžios metai:		Medžiaga:	Asfaltas
Papr. remonto pabaigos metai:		Markė:	
Kiekis: vnt.			



Statinio sudėtinių dalių kadastro duomenys

Pažymėjimas plane	Sudėtinė dalis		
b10	Aikštelė		
Statybos pradžios metai:	2012	Plotis: m	
Statybos pabaigos metai:	2012	Plotas kv. m	71
Rekonstravimo pradžios metai:		Tūris: kub. m	
Rekonstravimo pabaigos metai:		Gylis: m	
Kap. remonto pradžios metai:		Baigtumo procentas: %	100
Kap. remonto pabaigos metai:		Aukštis: m	
Modernizavimo pradžios metai:		Ilgis: m	
Modernizavimo pabaigos metai:		Skersmuo mm	
Papr. remonto pradžios metai:		Medžiaga:	Betonas
Papr. remonto pabaigos metai:		Markė:	
Kiekis: vnt.			

Parengė Grupės vedėjas Edmundas Koscelkovskis

A.V.



Kitų statinių kadastro duomenys

Adresas Kauno r. sav. Akademijos mstl. Studentų g. 1

Unikalus Nr. 4400-2426-5296

Pavadinimas Tvorą

Pažymėjimas plane t1

Paskirtis Kiti inžineriniai statiniai

Kad. duomenų nustatymo 2012-08-03

Aprašymas

Statinio duomenys

Statybos pradžios metai:	2012	Modernizavimo pradžios metai:	
Statybos pabaigos metai:	2012	Modernizavimo pabaigos metai:	
Rekonstravimo pradžios metai:		Papr. remonto pradžios metai:	
Rekonstravimo pabaigos metai:		Papr. remonto pabaigos metai:	
Kap. remonto pradžios metai:		Statinio kategorija:	II grupės nesudėtingas
Kap. remonto pabaigos metai:		Daikto būklė:	

Statinio sudėtinių dalių kadastro duomenys

Pažymėjimas plane	Sudėtinė dalis		
t1	Tvorą su vartais		
Statybos pradžios metai:	2012	Plotis: m	
Statybos pabaigos metai:	2012	Plotas kv. m	175,5
Rekonstravimo pradžios metai:		Tūris: kub. m	
Rekonstravimo pabaigos metai:		Gylis: m	
Kap. remonto pradžios metai:		Baigtumo procentas: %	100
Kap. remonto pabaigos metai:		Aukštis: m	2,5
Modernizavimo pradžios metai:		Ilgis: m	70,2
Modernizavimo pabaigos metai:		Skersmuo mm	
Papr. remonto pradžios metai:		Medžiaga:	Metalas
Papr. remonto pabaigos metai:		Markė:	
Kiekis: vnt.			

Parengė Grupės vedėjas Edmundas Koscelkovskis

A.V.



Kitų statinių kadastro duomenys

Adresas Kauno r. sav. Akademijos mstl. Studentų g. 1

Unikalus Nr. 4400-2447-7034

Pavadinimas Takas

Pažymėjimas plane b14

Paskirtis Kiti inžiner. statin.(kiemo)

Kad. duomenų nustatymo 2012-09-26

Aprašymas

Statinio duomenys

Statybos pradžios metai:	1966	Modernizavimo pradžios metai:	
Statybos pabaigos metai:	1966	Modernizavimo pabaigos metai:	
Rekonstravimo pradžios metai:		Papr. remonto pradžios metai:	
Rekonstravimo pabaigos metai:		Papr. remonto pabaigos metai:	
Kap. remonto pradžios metai:		Statinio kategorija:	I grupės nesudėtingas
Kap. remonto pabaigos metai:		Daikto būklė:	


Statinio sudėtinių dalių kadastro duomenys

Pažymėjimas plane	Sudėtinė dalis		
b14	Takas		
Statybos pradžios metai:	1966	Plotis: m	
Statybos pabaigos metai:	1966	Plotas kv. m	386
Rekonstravimo pradžios metai:		Tūris: kub. m	
Rekonstravimo pabaigos metai:		Gylis: m	
Kap. remonto pradžios metai:		Baigtumo procentas: %	100
Kap. remonto pabaigos metai:		Aukštis: m	
Modernizavimo pradžios metai:		Ilgis: m	
Modernizavimo pabaigos metai:		Skersmuo mm	
Papr. remonto pradžios metai:		Medžiaga:	Betono plytelės
Papr. remonto pabaigos metai:		Markė:	
Kiekis: vnt.			

Parengė Matininkas Tomas Norkevičius



A.V.



Kitų statinių kadastro duomenys

Adresas Kauno r. sav. Akademijos mstl. Studentų g. 1

Unikalus Nr. 4400-2447-7012

Pavadinimas Kiemo statiniai

Pažymėjimas plane b15, b16

Paskirtis Kiti inžiner. statin.(kiemo)

Kad. duomenų nustatymo 2012-09-26

Aprašymas

Statinio duomenys

Statybos pradžios metai:	1966	Modernizavimo pradžios metai:	
Statybos pabaigos metai:	1966	Modernizavimo pabaigos metai:	
Rekonstravimo pradžios metai:		Papr. remonto pradžios metai:	
Rekonstravimo pabaigos metai:		Papr. remonto pabaigos metai:	
Kap. remonto pradžios metai:		Statinio kategorija:	II grupės nesudėtingas
Kap. remonto pabaigos metai:		Daikto būklė:	

Statinio sudėtinų dalių kadastro duomenys

Pažymėjimas plane	Sudėtinė dalis		
b15	Privažiavimas		
Statybos pradžios metai:	1966	Plotis: m	
Statybos pabaigos metai:	1966	Plotas kv. m	3234
Rekonstravimo pradžios metai:		Tūris: kub. m	
Rekonstravimo pabaigos metai:		Gylis: m	
Kap. remonto pradžios metai:		Baigtumo procentas: %	100
Kap. remonto pabaigos metai:		Aukštis: m	
Modernizavimo pradžios metai:		Ilgis: m	
Modernizavimo pabaigos metai:		Skersmuo mm	
Papr. remonto pradžios metai:		Medžiaga:	Asfaltas
Papr. remonto pabaigos metai:		Markė:	
Kiekis: vnt.			

Pažymėjimas plane	Sudėtinė dalis		
b16	Takas		
Statybos pradžios metai:	1966	Plotis: m	
Statybos pabaigos metai:	1966	Plotas kv. m	233
Rekonstravimo pradžios metai:		Tūris: kub. m	
Rekonstravimo pabaigos metai:		Gylis: m	
Kap. remonto pradžios metai:		Baigtumo procentas: %	100
Kap. remonto pabaigos metai:		Aukštis: m	
Modernizavimo pradžios metai:		Ilgis: m	
Modernizavimo pabaigos metai:		Skersmuo mm	
Papr. remonto pradžios metai:		Medžiaga:	Betono plytelės
Papr. remonto pabaigos metai:		Markė:	
Kiekis: vnt.			

Parengė Matininkas Tomas Norkevičius

A.V.

08-Spa-2012 11:10:47



" 1 0 3 2 9 8 0 4 0 5 "

Lapas 1 iš 1

Kitų statinių kadastro duomenys

Adresas Kauno r. sav. Akademijos mstl. Studentų g. 1

Unikalus Nr. 4400-2447-7101

Pavadinimas Aikštelė

Pažymėjimas plane b17

Paskirtis Kiti inžiner. statin.(kiemo)

Kad. duomenų nustatymo 2012-09-26

Aprašymas

Statinio duomenys

Statybos pradžios metai:	1966	Modernizavimo pradžios metai:	
Statybos pabaigos metai:	1966	Modernizavimo pabaigos metai:	
Rekonstravimo pradžios metai:		Papr. remonto pradžios metai:	
Rekonstravimo pabaigos metai:		Papr. remonto pabaigos metai:	
Kap. remonto pradžios metai:		Statinio kategorija:	II grupės nesudėtingas
Kap. remonto pabaigos metai:		Daikto būklė:	

Statinio sudėtinių dalių kadastro duomenys

Pažymėjimas plane	Sudėtinė dalis		
b17	Aikštelė		
Statybos pradžios metai:	1966	Plotis: m	
Statybos pabaigos metai:	1966	Plotas kv. m	4647
Rekonstravimo pradžios metai:		Tūris: kub. m	
Rekonstravimo pabaigos metai:		Gylis: m	
Kap. remonto pradžios metai:		Baigtumo procentas: %	100
Kap. remonto pabaigos metai:		Aukštis: m	
Modernizavimo pradžios metai:		Ilgis: m	
Modernizavimo pabaigos metai:		Skersmuo mm	
Papr. remonto pradžios metai:		Medžiaga:	Asfaltas
Papr. remonto pabaigos metai:		Markė:	
Kiekis: vnt.			

Parengė Matininkas Tomas Norkevičius

A.V.



Kitų statinių kadastro duomenys

Adresas Kauno r. sav. Akademijos mstl. Studentų g. 1

Unikalus Nr. 4400-2447-7090

Pavadinimas Kiemo statiniai

Pažymėjimas plane b18, b20

Paskirtis Kiti inžiner. statin.(kiemo)

Aprašymas

Kad. duomenų nustatymo 2012-09-26

Statinio duomenys

Statybos pradžios metai:	1966	Modernizavimo pradžios metai:	
Statybos pabaigos metai:	1966	Modernizavimo pabaigos metai:	
Rekonstravimo pradžios metai:		Papr. remonto pradžios metai:	
Rekonstravimo pabaigos metai:		Papr. remonto pabaigos metai:	
Kap. remonto pradžios metai:		Statinio kategorija:	II grupės nesudėtingas
Kap. remonto pabaigos metai:		Daikto būklė:	

Statinio sudėtinių dalių kadastro duomenys

Pažymėjimas plane	Sudėtinė dalis		
b18	Privaziavimas		
Statybos pradžios metai:	1966	Plotis: m	
Statybos pabaigos metai:	1966	Plotas kv. m	6696
Rekonstravimo pradžios metai:		Tūris: kub. m	
Rekonstravimo pabaigos metai:		Gylis: m	
Kap. remonto pradžios metai:		Baigtumo procentas: %	100
Kap. remonto pabaigos metai:		Aukštis: m	
Modernizavimo pradžios metai:		Ilgis: m	
Modernizavimo pabaigos metai:		Skersmuo mm	
Papr. remonto pradžios metai:		Medžiaga:	Asfaltas
Papr. remonto pabaigos metai:		Markė:	
Kiekis: vnt.			

Pažymėjimas plane	Sudėtinė dalis		
b20	Aikštelė		
Statybos pradžios metai:	1966	Plotis: m	
Statybos pabaigos metai:	1966	Plotas kv. m	768
Rekonstravimo pradžios metai:		Tūris: kub. m	
Rekonstravimo pabaigos metai:		Gylis: m	
Kap. remonto pradžios metai:		Baigtumo procentas: %	100
Kap. remonto pabaigos metai:		Aukštis: m	
Modernizavimo pradžios metai:		Ilgis: m	
Modernizavimo pabaigos metai:		Skersmuo mm	
Papr. remonto pradžios metai:		Medžiaga:	Betonas
Papr. remonto pabaigos metai:		Markė:	
Kiekis: vnt.			

Parengė Matininkas Tomas Norkevičius

A.V.

28-Rgs-2012 11:16:13



* 1 2 3 2 7 6 9 1 4 6 *

Kitų statinių kadastro duomenys

Adresas Kauno r. sav. Akademijos mstl. Studentų g. 1

Unikalus Nr. 4400-2447-7056

Pavadinimas Takas

Pažymėjimas plane b19

Paskirtis Kiti inžiner. statin.(kiemo)

Kad. duomenų nustatymo 2012-09-26

Aprašymas

Statinio duomenys

Statybos pradžios metai:	1966	Modernizavimo pradžios metai:	
Statybos pabaigos metai:	1966	Modernizavimo pabaigos metai:	
Rekonstravimo pradžios metai:		Papr. remonto pradžios metai:	
Rekonstravimo pabaigos metai:		Papr. remonto pabaigos metai:	
Kap. remonto pradžios metai:		Statinio kategorija:	II grupės nesudėtingas
Kap. remonto pabaigos metai:		Daikto būklė:	

Statinio sudėtinių dalių kadastro duomenys

Pažymėjimas plane	Sudėtinė dalis		
b19	Takas		
Statybos pradžios metai:	1966	Plotis: m	
Statybos pabaigos metai:	1966	Plotas kv. m	300
Rekonstravimo pradžios metai:		Tūris: kub. m	
Rekonstravimo pabaigos metai:		Gylis: m	
Kap. remonto pradžios metai:		Baigtumo procentas: %	100
Kap. remonto pabaigos metai:		Aukštis: m	
Modernizavimo pradžios metai:		Ilgis: m	
Modernizavimo pabaigos metai:		Skersmuo mm	
Papr. remonto pradžios metai:		Medžiaga:	Asfaltas
Papr. remonto pabaigos metai:		Markė:	
Kiekis: vnt.			

Parengė Matininkas Tomas Norkevičius

A.V.



Kitų statinių kadastro duomenys

Adresas Kauno r. sav. Akademijos mstl. Studentų g. 1

Unikalus Nr. 4400-2447-7134

Pavadinimas Aikštelė

Pažymėjimas plane b21

Paskirtis Kiti inžiner. statin.(kiemo)

Aprašymas

Kad. duomenų nustatymo 2012-09-26

Statinio duomenys

Statybos pradžios metai:	1966	Modernizavimo pradžios metai:	
Statybos pabaigos metai:	1966	Modernizavimo pabaigos metai:	
Rekonstravimo pradžios metai:		Papr. remonto pradžios metai:	
Rekonstravimo pabaigos metai:		Papr. remonto pabaigos metai:	
Kap. remonto pradžios metai:		Statinio kategorija:	II grupės nesudėtingas
Kap. remonto pabaigos metai:		Daikto būklė:	

Statinio sudėtinių dalių kadastro duomenys

Pažymėjimas plane		Sudėtinė dalis	
b21		Aikštelė	
Statybos pradžios metai:	1966	Plotis: m	
Statybos pabaigos metai:	1966	Plotas kv. m	2533
Rekonstravimo pradžios metai:		Tūris: kub. m	
Rekonstravimo pabaigos metai:		Gylis: m	
Kap. remonto pradžios metai:		Baigtumo procentas: %	100
Kap. remonto pabaigos metai:		Aukštis: m	
Modernizavimo pradžios metai:		Ilgis: m	
Modernizavimo pabaigos metai:		Skersmuo mm	
Papr. remonto pradžios metai:		Medžiaga:	Asfaltas
Papr. remonto pabaigos metai:		Markė:	
Kiekis: vnt.			

Parengė Matininkas Tomas Norkevičius

A.V.



Kitų statinių kadastro duomenys

Adresas Kauno r. sav. Akademijos mstl. Studentų g. 1

Unikalus Nr. 4400-2447-7067

Pavadinimas Aikštelė

Pažymėjimas plane b22

Paskirtis Kiti inžiner. statin.(kiemo)

Aprašymas

Kad. duomenų nustatymo 2012-09-26

Statinio duomenys

Statybos pradžios metai:	1966	Modernizavimo pradžios metai:	
Statybos pabaigos metai:	1966	Modernizavimo pabaigos metai:	
Rekonstravimo pradžios metai:		Papr. remonto pradžios metai:	
Rekonstravimo pabaigos metai:		Papr. remonto pabaigos metai:	
Kap. remonto pradžios metai:		Statinio kategorija:	II grupės nesudėtingas
Kap. remonto pabaigos metai:		Daikto būklė:	

Statinio sudėtinių dalių kadastro duomenys

Pažymėjimas plane		Sudėtinė dalis	
b22		Aikštelė	
Statybos pradžios metai:	1966	Plotis: m	
Statybos pabaigos metai:	1966	Plotas kv. m	1180
Rekonstravimo pradžios metai:		Tūris: kub. m	
Rekonstravimo pabaigos metai:		Gylis: m	
Kap. remonto pradžios metai:		Baigtumo procentas: %	100
Kap. remonto pabaigos metai:		Aukštis: m	
Modernizavimo pradžios metai:		Ilgis: m	
Modernizavimo pabaigos metai:		Skersmuo mm	
Papr. remonto pradžios metai:		Medžiaga:	Asfaltas
Papr. remonto pabaigos metai:		Markė:	
Kiekis: vnt.			

Parengė Matininkas Tomas Norkevičius

A.V.



Kitų statinių kadastro duomenys

Adresas Kauno r. sav. Akademijos mstl. Studentų g. 1

Pavadinimas Kiemo statiniai

Aprašymas

Unikalus Nr. 4400-2447-6991

Pažymėjimas plane b23, b24, b25

Paskirtis Kitų inžiner. statin.(kiemo)

Kad. duomenų nustatymo 2012-09-26

Statinio duomenys

Statybos pradžios metai:	1966	Modernizavimo pradžios metai:	
Statybos pabaigos metai:	1966	Modernizavimo pabaigos metai:	
Rekonstravimo pradžios metai:		Papr. remonto pradžios metai:	
Rekonstravimo pabaigos metai:		Papr. remonto pabaigos metai:	
Kap. remonto pradžios metai:		Statinio kategorija:	II grupės nesudėtingas
Kap. remonto pabaigos metai:		Daikto būklė:	

Statinio sudėtinių dalių kadastro duomenys

Pažymėjimas plane	Sudėtinė dalis		
b23	Privaziavimas		
Statybos pradžios metai:	1966	Plotis: m	
Statybos pabaigos metai:	1966	Plotas kv. m	363
Rekonstravimo pradžios metai:		Tūris: kub. m	
Rekonstravimo pabaigos metai:		Gylis: m	
Kap. remonto pradžios metai:		Baigtumo procentas: %	100
Kap. remonto pabaigos metai:		Aukštis: m	
Modernizavimo pradžios metai:		Ilgis: m	
Modernizavimo pabaigos metai:		Skersmuo mm	
Papr. remonto pradžios metai:		Medžiaga:	Asfaltas
Papr. remonto pabaigos metai:		Markė:	
Kiekis: vnt.			

Pažymėjimas plane	Sudėtinė dalis		
b24	Takas		
Statybos pradžios metai:	1966	Plotis: m	
Statybos pabaigos metai:	1966	Plotas kv. m	321
Rekonstravimo pradžios metai:		Tūris: kub. m	
Rekonstravimo pabaigos metai:		Gylis: m	
Kap. remonto pradžios metai:		Baigtumo procentas: %	100
Kap. remonto pabaigos metai:		Aukštis: m	
Modernizavimo pradžios metai:		Ilgis: m	
Modernizavimo pabaigos metai:		Skersmuo mm	
Papr. remonto pradžios metai:		Medžiaga:	Betono plytelės
Papr. remonto pabaigos metai:		Markė:	
Kiekis: vnt.			



Statinio sudėtinių dalių kadastro duomenys

Pažymėjimas plane	Sudėtinė dalis		
b25	Privažiavimas		
Statybos pradžios metai:	1966	Plotis: m	
Statybos pabaigos metai:	1966	Plotas kv. m	260
Rekonstravimo pradžios metai:		Tūris: kub. m	
Rekonstravimo pabaigos metai:		Gylis: m	
Kap. remonto pradžios metai:		Baigtumo procentas: %	100
Kap. remonto pabaigos metai:		Aukštis: m	
Modernizavimo pradžios metai:		Ilgis: m	
Modernizavimo pabaigos metai:		Skersmuo mm	
Papr. remonto pradžios metai:		Medžiaga:	Betonas
Papr. remonto pabaigos metai:		Markė:	
Kiekis: vnt.			

Parengė Matininkas Tomas Norkevičius



A.V.



Kitų statinių kadastro duomenys

Adresas Kauno r. sav. Akademijos mstl. Studentų g. 1

Unikalus Nr. 4400-2475-1100

Pavadinimas Aikštelės

Pažymėjimas plane b26-b32

Paskirtis Kiti inžineriniai statiniai

Aprašymas

Kad. duomenų nustatymo 2012-10-29

Statinio duomenys

Statybos pradžios metai:	1966	Modernizavimo pradžios metai:	
Statybos pabaigos metai:	1966	Modernizavimo pabaigos metai:	
Rekonstravimo pradžios metai:		Papr. remonto pradžios metai:	
Rekonstravimo pabaigos metai:		Papr. remonto pabaigos metai:	
Kap. remonto pradžios metai:		Statinio kategorija:	II grupės nesudėtingas
Kap. remonto pabaigos metai:		Daikto būklė:	

Statinio sudėtinių dalių kadastro duomenys

Pažymėjimas plane	Sudėtinė dalis		
b26	Aikštelė		
Statybos pradžios metai:	1966	Plotis: m	
Statybos pabaigos metai:	1966	Plotas kv. m	703
Rekonstravimo pradžios metai:		Tūris: kub. m	
Rekonstravimo pabaigos metai:		Gylis: m	
Kap. remonto pradžios metai:		Baigtumo procentas: %	100
Kap. remonto pabaigos metai:		Aukštis: m	
Modernizavimo pradžios metai:		Ilgis: m	
Modernizavimo pabaigos metai:		Skersmuo mm	
Papr. remonto pradžios metai:		Medžiaga:	Asfaltas
Papr. remonto pabaigos metai:		Markė:	
Kiekis: vnt.			

Pažymėjimas plane	Sudėtinė dalis		
b27	Takas		
Statybos pradžios metai:	1966	Plotis: m	
Statybos pabaigos metai:	1966	Plotas kv. m	197
Rekonstravimo pradžios metai:		Tūris: kub. m	
Rekonstravimo pabaigos metai:		Gylis: m	
Kap. remonto pradžios metai:		Baigtumo procentas: %	100
Kap. remonto pabaigos metai:		Aukštis: m	
Modernizavimo pradžios metai:		Ilgis: m	
Modernizavimo pabaigos metai:		Skersmuo mm	
Papr. remonto pradžios metai:		Medžiaga:	Betono plytelės
Papr. remonto pabaigos metai:		Markė:	
Kiekis: vnt.			



Statinio sudėtinių dalių kadastro duomenys

Pažymėjimas plane	Sudėtinė dalis		
b28	Aikštelė		
Statybos pradžios metai:	1966	Plotis: m	
Statybos pabaigos metai:	1966	Plotas kv. m	667
Rekonstravimo pradžios metai:		Tūris: kub. m	
Rekonstravimo pabaigos metai:		Gylis: m	
Kap. remonto pradžios metai:		Baigtumo procentas: %	100
Kap. remonto pabaigos metai:		Aukštis: m	
Modernizavimo pradžios metai:		Ilgis: m	
Modernizavimo pabaigos metai:		Skersmuo mm	
Papr. remonto pradžios metai:		Medžiaga:	Asfaltas
Papr. remonto pabaigos metai:		Markė:	
Kiekis: vnt.			

Pažymėjimas plane	Sudėtinė dalis		
b29	Aikštelė		
Statybos pradžios metai:	1966	Plotis: m	
Statybos pabaigos metai:	1966	Plotas kv. m	506
Rekonstravimo pradžios metai:		Tūris: kub. m	
Rekonstravimo pabaigos metai:		Gylis: m	
Kap. remonto pradžios metai:		Baigtumo procentas: %	100
Kap. remonto pabaigos metai:		Aukštis: m	
Modernizavimo pradžios metai:		Ilgis: m	
Modernizavimo pabaigos metai:		Skersmuo mm	
Papr. remonto pradžios metai:		Medžiaga:	Asfaltas
Papr. remonto pabaigos metai:		Markė:	
Kiekis: vnt.			

Pažymėjimas plane	Sudėtinė dalis		
b30	Takas		
Statybos pradžios metai:	1966	Plotis: m	
Statybos pabaigos metai:	1966	Plotas kv. m	172
Rekonstravimo pradžios metai:		Tūris: kub. m	
Rekonstravimo pabaigos metai:		Gylis: m	
Kap. remonto pradžios metai:		Baigtumo procentas: %	100
Kap. remonto pabaigos metai:		Aukštis: m	
Modernizavimo pradžios metai:		Ilgis: m	
Modernizavimo pabaigos metai:		Skersmuo mm	
Papr. remonto pradžios metai:		Medžiaga:	Betono plytelės
Papr. remonto pabaigos metai:		Markė:	
Kiekis: vnt.			

Pažymėjimas plane	Sudėtinė dalis		
b31	Aikštelė		
Statybos pradžios metai:	1966	Plotis: m	
Statybos pabaigos metai:	1966	Plotas kv. m	655
Rekonstravimo pradžios metai:		Tūris: kub. m	
Rekonstravimo pabaigos metai:		Gylis: m	
Kap. remonto pradžios metai:		Baigtumo procentas: %	100
Kap. remonto pabaigos metai:		Aukštis: m	

02-Lap-2012 10:00:09



* 1 0 3 3 6 2 1 8 5 6 *

Statinio sudėtinių dalių kadastro duomenys

Modernizavimo pradžios metai:		Ilgis: m	
Modernizavimo pabaigos metai:		Skersmuo mm	
Papr. remonto pradžios metai:		Medžiaga:	Asfaltas
Papr. remonto pabaigos metai:		Markė:	
Kiekis: vnt.			

Pažymėjimas plane	Sudėtinė dalis		
b32	Takas		
Statybos pradžios metai:	1966	Plotis: m	
Statybos pabaigos metai:	1966	Plotas kv. m	231
Rekonstravimo pradžios metai:		Tūris: kub. m	
Rekonstravimo pabaigos metai:		Gylis: m	
Kap. remonto pradžios metai:		Baigtumo procentas: %	100
Kap. remonto pabaigos metai:		Aukštis: m	
Modernizavimo pradžios metai:		Ilgis: m	
Modernizavimo pabaigos metai:		Skersmuo mm	
Papr. remonto pradžios metai:		Medžiaga:	Betono plytelės
Papr. remonto pabaigos metai:		Markė:	
Kiekis: vnt.			

Parengė Matininkas Tomas Norkevičius




Kitų statinių kadastro duomenys

Adresas Kauno r. sav. Akademijos mstl. Studentų g. 1

Unikalus Nr. 4400-2475-1099

Pavadinimas Kelio užtvaras

Pažymėjimas plane S1

Paskirtis Kiti inžineriniai statiniai

Kad. duomenų nustatymo 2012-10-29

Aprašymas Automatinis kelio užtvaras WIL6


Statinio duomenys

Statybos pradžios metai:	2004	Modernizavimo pradžios metai:	
Statybos pabaigos metai:	2004	Modernizavimo pabaigos metai:	
Rekonstravimo pradžios metai:		Papr. remonto pradžios metai:	
Rekonstravimo pabaigos metai:		Papr. remonto pabaigos metai:	
Kap. remonto pradžios metai:		Statinio kategorija:	1 grupės nesudėtingas
Kap. remonto pabaigos metai:		Daikto būklė:	

Statinio sudėtinių dalių kadastro duomenys

Pažymėjimas plane	Sudėtinė dalis		
S1	Kelio užtvaras		
Statybos pradžios metai:	2004	Plotis: m	
Statybos pabaigos metai:	2004	Plotas kv. m	
Rekonstravimo pradžios metai:		Tūris: kub. m	
Rekonstravimo pabaigos metai:		Gylis: m	
Kap. remonto pradžios metai:		Baigtumo procentas: %	100
Kap. remonto pabaigos metai:		Aukštis: m	
Modernizavimo pradžios metai:		Ilgis: m	
Modernizavimo pabaigos metai:		Skersmuo mm	
Papr. remonto pradžios metai:		Medžiaga:	Metalas
Papr. remonto pabaigos metai:		Markė:	
Kiekis: vnt.	1		

Parengė Matininkas Tomas Norkevičius




Kitų statinių kadastro duomenys

Adresas Kauno r. sav. Akademijos mstl. Studentų g. 1

Unikalus Nr. 4400-2475-1077

Pavadinimas Kelio užtvaras

Pažymėjimas plane S2

Paskirtis Kiti inžineriniai statiniai

Aprašymas Automatinis kelio užtvaras

Kad. duomenų nustatymo

2012-10-29

Statinio duomenys

Statybos pradžios metai:	1998	Modernizavimo pradžios metai:	
Statybos pabaigos metai:	1998	Modernizavimo pabaigos metai:	
Rekonstravimo pradžios metai:		Papr. remonto pradžios metai:	
Rekonstravimo pabaigos metai:		Papr. remonto pabaigos metai:	
Kap. remonto pradžios metai:		Statinio kategorija:	I grupės nesudėtingas
Kap. remonto pabaigos metai:		Daikto būklė:	

Statinio sudėtinių dalių kadastro duomenys

Pažymėjimas plane	Sudėtinė dalis		
S2	Kelio užtvaras		
Statybos pradžios metai:	1998	Plotis: m	
Statybos pabaigos metai:	1998	Plotas kv. m	
Rekonstravimo pradžios metai:		Tūris: kub. m	
Rekonstravimo pabaigos metai:		Gylis: m	
Kap. remonto pradžios metai:		Baigtumo procentas: %	100
Kap. remonto pabaigos metai:		Aukštis: m	
Modernizavimo pradžios metai:		Ilgis: m	
Modernizavimo pabaigos metai:		Skersmuo mm	
Papr. remonto pradžios metai:		Medžiaga:	Metalas
Papr. remonto pabaigos metai:		Markė:	
Kiekis: vnt.	1		

Parengė Matininkas Tomas Norkevičius

A.V.



Kitų statinių kadastro duomenys

Adresas Kauno r. sav. Akademijos instl. Studentų g. 1

Unikalus Nr. 4400-2391-8758

Pavadinimas Kelio užtvaras

Pažymėjimas plane S3

Paskirtis Kiti inžineriniai statiniai

Aprašymas Automatinis kelio užtvaras BL3000

Kad. duomenų nustatymo 2012-10-29

Statinio duomenys

Statybos pradžios metai:	2003	Modernizavimo pradžios metai:	
Statybos pabaigos metai:	2003	Modernizavimo pabaigos metai:	
Rekonstravimo pradžios metai:		Papr. remonto pradžios metai:	
Rekonstravimo pabaigos metai:		Papr. remonto pabaigos metai:	
Kap. remonto pradžios metai:		Statinio kategorija:	I grupės nesudėtingas
Kap. remonto pabaigos metai:		Daikto būklė:	

Statinio sudėtinių dalių kadastro duomenys

Pažymėjimas plane	Sudėtinė dalis		
S3	Kelio užtvaras		
Statybos pradžios metai:	2003	Plotis: m	
Statybos pabaigos metai:	2003	Plotas kv. m	
Rekonstravimo pradžios metai:		Tūris: kub. m	
Rekonstravimo pabaigos metai:		Gylis: m	
Kap. remonto pradžios metai:		Baigtumo procentas: %	100
Kap. remonto pabaigos metai:		Aukštis: m	
Modernizavimo pradžios metai:		Ilgis: m	
Modernizavimo pabaigos metai:		Skersmuo mm	
Papr. remonto pradžios metai:		Medžiaga:	Metalas
Papr. remonto pabaigos metai:		Markė:	
Kiekis: vnt.	1		

Parengė Matininkas Tomas Norkevičius

A.V.



Kitų statinių kadastro duomenys

Adresas Kauno r. sav. Akademijos mstl. Studentų g. 1

Unikalus Nr. 4400-2460-0980

Pavadinimas Kelio užtvaras

Pažymėjimas plane S4

Paskirtis Kiti inžineriniai statiniai

Aprašymas Automatinis kelio užtvaras SIGNO 4

Kad. duomenų nustatymo 2012-10-29

Statinio duomenys

Statybos pradžios metai:	2010	Modernizavimo pradžios metai:	
Statybos pabaigos metai:	2010	Modernizavimo pabaigos metai:	
Rekonstravimo pradžios metai:		Papr. remonto pradžios metai:	
Rekonstravimo pabaigos metai:		Papr. remonto pabaigos metai:	
Kap. remonto pradžios metai:		Statinio kategorija:	I grupės nesudėtingas
Kap. remonto pabaigos metai:		Daikto būklė:	

Statinio sudėtinių dalių kadastro duomenys

Pažymėjimas plane	Sudėtinė dalis		
S4	Kelio užtvaras		
Statybos pradžios metai:	2010	Plotis: m	
Statybos pabaigos metai:	2010	Plotas kv. m	
Rekonstravimo pradžios metai:		Tūris: kub. m	
Rekonstravimo pabaigos metai:		Gylis: m	
Kap. remonto pradžios metai:		Baigtumo procentas: %	100
Kap. remonto pabaigos metai:		Aukštis: m	
Modernizavimo pradžios metai:		Ilgis: m	
Modernizavimo pabaigos metai:		Skersmuo mm	
Papr. remonto pradžios metai:		Medžiaga:	Metalas
Papr. remonto pabaigos metai:		Markė:	
Kiekis: vnt.	1		

Parengė Matininkas Tomas Norkevičius

A.V.



Kitų statinių įkainojimas (perkainojimas)

Adresas Kauno r. sav. Akademijos mstl.

Unikalus Nr. 4400-2371-8494

Pavadinimas	Vertės nustatymo data	Įkainojimas (I), Perkainojimas (P)	Kasmetinis vertės mažinimo koeficientas	Matavimo vienetas	Kiekis	Kainynas ir lentelė	Vieneto statybos vertė po indeksavimo, Lt	Atkūrimo kaštai (statybinė vertė), Lt	Nusidėvėjimas %	Atkuriamoji vertė, Lt	Vietovės pataisos koeficientas	Vidutinė rinkos vertė, Lt
1	2	3	4	5	6	7	8	9	10	11	12	13
Paminklo postamentas el	2012-05-09	1	1,3	kub.	0,37	NTK 2012-5.3.9.	9136	3380	12	2970	0.09	268
Viso								3380		2970		268

Parengė Matininkas Tomas Norkevičius

A.V.



* 1 0 3 0 5 7 5 0 5 5 *

Lapas 1 iš 1

Kitų statinių įkainojimas (perkainojimas)

Adresas Kauno r. sav. Akademijos mstl.

Unikalus Nr. 4400-2371-8367

Pavadinimas	Vertės nustatymo data	Įkainojimas (I), Perkainojimas (P)	Kasmetinis vertės mažinimo koeficientas	Matavimo vienetas	Kiekis	Kainynas ir lentelė	Vieneto statybos vertė po indeksavimo, Lt	Atkūrimo kaštai (statybinė vertė), Lt	Nusidėvėjimas %	Atkuriamoji vertė, Lt	Vietovės patalpos koeficientas	Vidutinė rinkos vertė, Lt
1	2	3	4	5	6	7	8	9	10	11	12	13
Paminklo postamentas e2	2012-05-09	1	1,3	kub.	0.37	NTK 2012-5.3.9.	9136	3380	4	3250	0.09	292
Viso								3380		3250		292

Parengė Matininkas Tomas Norkevičius



A.V.



Kitų statinių įkainojimas (perkainojimas)

Adresas Kauno r. sav. Akademijos mstl.

Unikalus Nr. 4400-2371-8334

Pavadinimas	Vertės nustatymo data	Įkainojimas (I), perkainojimas (P)	Kasmetinis vertės mažinimo koeficientas	Matavimo vienetas	Kiekis	Kainynas ir lentelė	Vieneto statybos vertė po indeksavimo, Lt	Atkūrimo kaštai (statybinė vertė), Lt	Nusidėvėjimas %	Atkuriamoji vertė, Lt	Vietovės patalpos koeficientas	Vidutinė rinkos vertė, Lt
1	2	3	4	5	6	7	8	9	10	11	12	13
Paminklo postamentas e3	2012-05-09	1	1,3	kub.	0.37	NTK 2012-5.3.9.	9136	3380	23	2600	0.09	234
Viso								3380		2600		234

Parengė Matininkas Tomas Norkevičius



A.V.



Kitų statinių įkainojimas (perkainojimas)

Adresas Kauno r. sav. Akademijos mstl.

Unikalus Nr. 4400-2373-0649

Pavadinimas	Vertės nustatymo data	Įkainojimas (I), Perkainojimas (P)	Kasmetinis vertės mažinimo koeficientas	Matavimo vienetas	Kiekis	Kalynas ir lentelė	Vieneto statybos vertė po indeksavimo, Lt	Atkūrimo kaštai (statybinė vertė), Lt	Nusidėvėjimas %	Atkuriamoji vertė, Lt	Vietovės pataisos koeficientas	Vidutinė rinkos vertė, Lt
1	2	3	4	5	6	7	8	9	10	11	12	13
Paminklo postamentas e4	2012-05-09	I	1,3	kub.	0.37	mtk 2012-5.3.9.	9136	3380	17	2810	0.09	253
Viso								3380		2810		253

Parengė Matiniukas Tomas Norkevičius


 A.V.


Kitų statinių įkainojimas (perkainojimas)

Adresas Kauno r. sav. Akademijos mstl.

Unikalus Nr. 4400-2371-8389

Pavadinimas	Vertės nustatymo data	Įkainojimas (I), Perkainojimas (P)	Kasmetinis vertės mažinimo koeficientas	Matavimo vienetas	Kiekis	Kainynas ir lentelė	Vieneto statybos vertė po indeksavimo, Lt	Atkūrimo kaštai (statybinė vertė), Lt	Nusidėvėjimas %	Atkuriamoji vertė, Lt	Vietovės patalsos koeficientas	Vidutinė rinkos vertė, Lt
1	2	3	4	5	6	7	8	9	10	11	12	13
Paminklo postamentas e5	2012-05-09	I	1,3	kub.	0.37	NTK 2012-5.3.9.	9136	3380	22	2640	0.09	237
Viso								3380		2640		237

Parengė Matininkas Tomas Norkevičius

A.V.




Kitų statinių įkainojimas (perkainojimas)


Adresas Kauno r. sav. Akademijos mstl.

Unikalus Nr. 4400-2371-8401

Pavadinimas	Vertės nustatymo data	Įkainojimas (I), Perkainojimas (P)	Kasmetinis vertės mažinimo koeficientas	Matavimo vienetas	Kiekis	Kalnynas ir lentelė	Vieneto statybos vertė po indeksavimo, Lt	Atkūrimo kaštai (statybinė vertė), Lt	Nusidėėjimas %	Atkuriamoji vertė, Lt	Vietovės patalsos koeficientas	Vidutinė rinkos vertė, Lt
1	2	3	4	5	6	7	8	9	10	11	12	13
Paminklo postamentas c6	2012-05-09	1	1,3	kub.	10,38	NTK 2012-5.3.9.	9136	94800	36	60700	0.09	5460
Viso								94800		60700		5460

Parengė Matiniškas Tomas Norkevičius

A.V.




1 0 3 0 5 8 0 9 6 8

Kitų statinių įkainojimas (perkainojimas)

Adresas Kauno r. sav. Akademijos mstl.

Unikalus Nr. 4400-2371-8523

Pavadinimas	Vertės nustatymo data	Įkainojimas (I), Perkainojimas (P)	Kasmetinis vertės mažinimo koeficientas	Matavimo vienetas	Kiekis	Kainynas ir lentelė	Vieneto statybos vertė po indeksavimo, Lt	Atkūrimo kaštai (statybinė vertė), Lt	Nusidėėjimas %	Atkuriamoji vertė, Lt	Vietovės patalpos koeficientas	Vidutinė rinkos vertė, Lt
1	2	3	4	5	6	7	8	9	10	11	12	13
Stogastulpio postamentas e7	2012-05-09	1	1,3	kub.	0,13	NTK 2012-5.3.9.	5768	750	27	547	0.09	49
Stogastulpio postamentas e8	2012-05-09	1	1,3	kub.	0.13	NTK 2012-5.3.9.	5768	750	27	547	0.09	49
Stogastulpio postamentas e9	2012-05-09	1	1,3	kub.	0.13	NTK 2012-5.3.9.	5768	750	27	547	0.09	49
Viso								2250		1640		147

Parengė Matininkas Tomas Norkevičius

A.V.



* 1 0 3 0 5 8 1 7 6 7 *

Kitų statinių įkainojimas (perkainojimas)

Adresas Kauno r. sav. Akademijos mstl.

Unikalus Nr. 4400-0433-4309

Pavadinimas	Vertės nustatymo data	Įkainojimas (I), Perkainojimas (P)	Kasmetinis vertės mažinimo koeficientas	Matavimo vienetas	Kiekis	Kainynas ir lentelė	Vieneto statybos vertė po indeksavimo, Lt	Atkūrimo kaštai (statybinė vertė), Lt	Nusidėvėjimas %	Atkuriamoji vertė, Lt	Vietovės pataisos koeficientas	Vidutinė rinkos vertė, Lt
1	2	3	4	5	6	7	8	9	10	11	12	13
Takas b1	2012-05-09	1	4	kv.	4092	NTK 2012	94	385000	75	96200	0.09	8650
Takas b2	2012-05-09	1	5	kv.	671	NTK 2012-3.2.11	132	88600	75	22100	0.09	1990
Viso								474000		118300		10600

Parengė Matininkas Tomas Norkevičius



A.V.


Kitų statinių įkainojimas (perkainojimas)

Adresas Kauno r. sav. Akademijos mstl.

Unikalus Nr. 4400-2371-8545

Pavadinimas	Vertės nustatymo data	Įkainojimas (I), Perkainojimas (P)	Kasmetinis vertės mažinimo koeficientas	Matavimo vienetas	Kiekis	Kainynas ir lentelė	Vieneto statybos vertė po indeksavimo, Lt	Atkūrimo kaštai (statybinė vertė), Lt	Nusidėvėjimas %	Atkuriamoji vertė, Lt	Vietovės pataisos koeficientas	Vidutinė rinkos vertė, Lt
1	2	3	4	5	6	7	8	9	10	11	12	13
Takas b3	2012-05-09	1	5	kv.	39	NJK 2012	132	5150	15	4380	0.09	394
Viso						12/11		5150		4380		394

Parengė Matininkas Tomas Norkevičius



A.V.



28
97

Kitų statinių įkainojimas (perkainojimas)

Adresas Kauno r. sav. Akademijos mstl. Studentų g. 1

Unikalus Nr. 4400-2391-8770

Pavadinimas	Vertės nustatymo data	Įkainojimas (I), Perkainojimas (P)	Kasmetinis vertės mažinimo koeficientas	Matavimo vienetas	Kiekis	Kainynas ir lentelė	Vieneto statybos vertė po indeksavimo, Lt	Atkūrimo kaštai (statybinė vertė), Lt	Nusidėvėjimas %	Atkuriamoji vertė, Lt	Vietovės pataisos koeficientas	Vidutinė rinkos vertė, Lt
1	2	3	4	5	6	7	8	9	10	11	12	13
Aikštė b5	2012-06-27	I	16,7	kv.	10239	NTK 2012-5.2.1.	38	389000	75	97300	1	97300
Takas b4	2012-06-27	I	16,7	kv.	2432	NTK 2012-5.2.1.	57	139000	75	34700	1	34700
Viso								528000		132000		132000

Parengė Matininkas Tomas Norkevičius



* 1 0 3 1 4 3 6 8 4 1 *

Kitų statinių įkainojimas (perkainojimas)

Adresas Kauno r. sav. Akademijos mstl. Studentų g. 1

Unikalus Nr. 4400-2410-1168

Pavadinimas	Vertės nustatymo data	Įkainojimas (I), Perkainojimas (P)	Kasmetinis vertės mažinimo koeficientas	Matavimo vienetas	Kiekis	Kainynas ir lentelė	Vieneto statybos vertė po indeksavimo, Lt	Atkūrimo kaštai (statybinė vertė), Lt	Nusidėvėjimas %	Atkuriamoji vertė, Lt	Vietovės patalpos koeficientas	Vidutinė rinkos vertė, Lt
1	2	3	4	5	6	7	8	9	10	11	12	13
Takas b6	2012-07-27	1	5	kv.	429	NTK 2012-	132	56600	75	14200	0.09	1270
Viso								56600		14200		1270

Parengė Matininkas Tomas Norkevičius




Kitų statinių įkainojimas (perkainojimas)

Adresas Kauno r. sav. Akademijos mstl. Studentų g. 1

Unikalus Nr. 4400-2410-1179

Pavadinimas	Vertės nustatymo data	Įkainojimas (I), Perkainojimas (P)	Kasmetinis vertės mažinimo koeficientas	Matavimo vienetas	Kiekis	Kainynas ir lentelė	Vieneto statybos vertė po indeksavimo, Lt	Atkūrimo kaštai (statybinė vertė), Lt	Nustatėjimas %	Atkuriamoji vertė, Lt	Vietovės pataisos koeficientas	Vidutinė rinkos vertė, Lt
1	2	3	4	5	6	7	8	9	10	11	12	13
Takas b7	2012-07-27	1	5	kv.	2791	NTK 2012-	132	368000	75	92100	0.09	8290
Viso								368000		92100		8290

Parengė Matininkas Tomas Norkevičius



A.V.



* 1 0 3 2 1 0 2 1 0 2 *

Kitų statinių įkainojimas (perkainojimas)

Adresas Kauno r. sav. Akademijos mstl. Studentų g. 1

Unikalus Nr. 4400-2428-3750

Pavadinimas	Vertės nustatymo data	Įkainojimas (I), Perkainojimas (P)	Kasmetinis vertės mažinimo koeficientas	Matavimo vienetas	Kiekis	Kainynas ir lentelė	Vieneto statybos vertė po indeksavimo, Lt	Atkūrimo kaštai (statybinė vertė), Lt	Nusidėvėjimas %	Atkuriamoji vertė, Lt	Vietovės patalpos koeficientas	Vidutinė rinkos vertė, Lt
1	2	3	4	5	6	7	8	9	10	11	12	13
Takas b11	2012-08-29	1	4	kv.	1503	NTK 2012-	94	141000	75	35300	0.09	3180
Takas b12	2012-08-29	1	5	kv.	379	NTK 2012-	132	50000	75	12500	0.09	1130
Viso								191000		47800		4310

Parengė Matininkas Tomas Norkevičius




* 1 0 3 2 1 0 2 9 5 7 *

Lapas 1 iš 1

Kitų statinių įkainojimas (perkainojimas)

Adresas Kauno r. sav. Akademijos mstl. Studentų g. 1

Unikalus Nr. 4400-2428-3772

Pavadinimas	Vertės nustatymo data	Įkainojimas (I), Perkainojimas (P)	Kasmetinis vertės mažinimo koeficientas	Matavimo vienetas	Kiekis	Kainynas ir lentelė	Vieneto statybos vertė po indeksavimo, Lt	Atkūrimo kaštai (statybinė vertė), Lt	Nusidėvėjimas %	Atkuriamoji vertė, Lt	Vietovės pataisos koeficientas	Vidutinė rinkos vertė, Lt
1	2	3	4	5	6	7	8	9	10	11	12	13
Kiemo aikštelė, privažiavimas b13	2012-08-29	1	4	kv.	7492	NTK 2012-	94	704000	75	176000	0.09	15800
Viso								704000		176000		15800

Parengė Matininkas Tomas Norkevičius

A.V.



Kitų statinių įkainojimas (perkainojimas)

Adresas Kauno r. sav. Akademijos mstl. Studentų g. 1

Unikalus Nr. 4400-2426-5310

Pavadinimas	Vertės nustatymo data	Įkainojimas (I), Perkainojimas (P)	Kasmetinis vertės mažinimo koeficientas	Matavimo vienetas	Kiekis	Kainynas ir lentelė	Vieneto statybos vertė po indeksavimo, Lt	Atkūrimo kaštai (statybinė vertė), Lt	Nusidėvėjimas %	Atkuriamoji vertė, Lt	Vietovės pataisos koeficientas	Vidutinė rinkos vertė, Lt
1	2	3	4	5	6	7	8	9	10	11	12	13
Aikštelė b8	2012-08-03	1	5	kv.	1334	2012-3.2.11.	165	220000	0	220000	0.09	19800
Aikštelė b9	2012-08-03	1	4	kv.	1210	2012-3.2.11.	130	157000	0	157000	0.09	14200
Aikštelė b10	2012-08-03	1	4	kv.	71	2012-3.2.11.	130	9230	0	9230	0.09	831
Viso								386000		386000		34800

Parengė Grupės vedėjas Edmundas Koscelkovskis

A.V.



Kitų statinių įkainojimas (perkainojimas)

Adresas Kauno r. sav. Akademijos mstl. Studentų g. 1

Unikalus Nr. 4400-2426-5296

Pavadinimas	Vertės nustatymo data	Įkainojimas (I), Perkainojimas (P)	Kasmetinis vertės mažinimo koeficientas	Matavimo vienetas	Kiekis	Kainynas ir lentelė	Vieneto statybos vertė po indeksavimo, Lt	Atkūrimo kaštai (statybinė vertė), Lt	Nusidėvėjimas %	Atkuriamoji vertė, Lt	Vietovės pataisos koeficientas	Vidutinė rinkos vertė, Lt
1	2	3	4	5	6	7	8	9	10	11	12	13
Tvora su vartais tl	2012-08-03	I	2,5	m	70,2	2012-53.8.	542	38000	0	38000	0.09	3420
Viso								38000		38000		3420

Parengė Grupės vedėjas Edmundas Koscelkovskis

A.V.



* 1 0 3 2 0 6 6 7 8 2 *

Kitų statinių įkainojimas (perkainojimas)

Adresas Kauno r. sav. Akademijos mstl. Studentų g. 1

Unikalus Nr. 4400-2447-7034

Pavadinimas	Vertės nustatymo data	Įkainojimas (I), Perkainojimas (P)	Kasmetinis vertės mažinimo koeficientas	Matavimo vienetas	Kiekis	Kainynas ir lentelė	Vieneto statybos vertė po indeksavimo, Lt	Atkūrimo kaštai (statybinė vertė), Lt	Nusidėvėjimas %	Atkuriamoji vertė, Lt	Vietovės pataisos koeficientas	Vidutinė rinkos vertė, Lt
1	2	3	4	5	6	7	8	9	10	11	12	13
Takas b14	2012-09-26	1	5	kv.	386	NTK 2012-	132	51000	75	12700	0.09	1150
Viso								51000		12700		1150

Parengė Matininkas Tomas Norkevičius

A.V.



* 1 0 3 2 7 6 7 0 4 3 *

Kitų statinių įkainojimas (perkainojimas)

Adresas Kauno r. sav. Akademijos mstl. Studentų g. 1

Unikalus Nr. 4400-2447-7012

Pavadinimas	Vertės nustatymo data	Įkainojimas (I), Perkainojimas (P)	Kasmetinis vertės mažinimo koeficientas	Matavimo vienetas	Kiekis	Kainynas ir lentelė	Vieneto statybos vertė po indeksavimo, Lt	Atkūrimo kaštai (statybinė vertė), Lt	Nusidėvėjimas %	Atkuriamoji vertė, Lt	Vietovės pataisos koeficientas	Vidutinė rinkos vertė, Lt
1	2	3	4	5	6	7	8	9	10	11	12	13
Privažiavimas b15	2012-09-26	1	4	kv.	3234	NTK 2012-	94	304000	75	76000	0.09	6840
Takas b16	2012-09-26	1	5	kv.	233	NTK 2012-	132	30800	75	7690	0.09	692
Viso						1,1 //		335000		83700		7530

Parengė Matininkas Tomas Norkevičius





Kitų statinių įkainojimas (perkainojimas)

Adresas Kauno r. sav. Akademijos mstl. Studentų g. 1

Unikalus Nr. 4400-2447-7101

Pavadinimas	Vertės nustatymo data	Įkainojimas (I), Perkainojimas (P)	Kasmetinis vertės mažinimo koeficientas	Matavimo vienetas	Kiekis	Kainynas ir lentelė	Vieneto statybos vertė po indeksavimo, Lt	Atkūrimo kaštai (statybinė vertė), Lt	Nusidėėjimas %	Atkuriamoji vertė, Lt	Vietovės pataisos koeficientas	Vidutinė rinkos vertė, Lt
1	2	3	4	5	6	7	8	9	10	11	12	13
Aikštelė b17	2012-09-26	1	4	kv.	4647	NTK 2012	94	437000	75	109000	0.09	9830
Viso								437000		109000		9830

Parengė Matininkas Tomas Norkevičius

A.V.



* 1 0 3 2 7 6 7 8 9 2 *

40.

Kitų statinių įkainojimas (perkainojimas)

Adresas Kauno r. sav. Akademijos mstl. Studentų g. 1

Unikalus Nr. 4400-2447-7090

Pavadinimas	Vertės nustatymo data	Įkainojimas (I), Perkainojimas (P)	Kasmetinis vertės mažinimo koeficientas	Matavimo vienetas	Kiekis	Kainynas ir lentelė	Vieneto statybos vertė po indeksavimo, Lt	Atkūrimo kaštai (statybinė vertė), Lt	Nusidėvėjimas %	Atkurtiamoji vertė, Lt	Vietovės pataisos koeficientas	Vidutinė rinkos vertė, Lt
1	2	3	4	5	6	7	8	9	10	11	12	13
Privažiavimas b18	2012-09-26	1	4	kv.	6696	NTK 2012-32 #	94	629000	75	157000	0.09	14200
Aikštele b20	2012-09-26	1	4	kv.	768	NTK 2012-32 #	94	72200	75	18000	0.09	1620
Viso								701000		175000		15800

Parengė Matininkas Tomas Norkevičius

A.V.



* 1 0 3 2 7 6 9 1 4 7 *

Kitų statinių įkainojimas (perkainojimas)

Adresas Kauno r. sav. Akademijos mstl. Studentų g. 1

Unikalus Nr. 4400-2447-7056

Pavadinimas	Vertės nustatymo data	Įkainojimas (I), Perkainojimas (P)	Kasmetinis vertės mažinimo koeficientas	Matavimo vienetas	Kiekis	Kainynas ir lentelė	Vieneto statybos vertė po indeksavimo, Lt	Atkūrimo kaštai (statybinė vertė), Lt	Nusidėvėjimas %	Atkuriamoji vertė, Lt	Vietovės pataisos koeficientas	Vidutinė rinkos vertė, Lt
1	2	3	4	5	6	7	8	9	10	11	12	13
Takas b19	2012-09-26	I	4	kv.	300	NTK 2012-	94	28200	75	7050	0.09	635
Viso						1.2 //		28200		7050		635

Parengė Matininkas Tomas Norkevičius

A.V.



* 1 0 3 2 7 6 9 3 3 2 *

Kitų statinių įkainojimas (perkainojimas)

Adresas Kauno r. sav. Akademijos mstl. Studentų g. 1

Unikalus Nr. 4400-2447-7134

Pavadinimas	Vertės nustatymo data	Įkainojimas (I), Perkainojimas (P)	Kasmetinis vertės mažinimo koeficientas	Matavimo vienetas	Kiekis	Kainynas ir lentelė	Vieneto statybos vertė po indeksavimo, Lt	Atkūrimo kaštai (statybinė vertė), Lt	Nusidėvėjimas %	Atkuriamoji vertė, Lt	Vietovės pataisos koeficientas	Vidutinė rinkos vertė, Lt
1	2	3	4	5	6	7	8	9	10	11	12	13
Aikštelė b21	2012-09-26	I	4	kv.	2533	NTK 2012-	94	238000	75	59500	0.09	5360
Viso						5211		238000		59500		5360

Parengė Matininkas Tomas Norkevičius



A.V.



Kitų statinių įkainojimas (perkainojimas)

Adresas Kauno r. sav. Akademijos mstl. Studentų g. 1

Unikalūs Nr. 4400-2447-7067

Pavadinimas	Vertės nustatymo data	Įkainojimas (I), Perkainojimas (P)	Kasmetinis vertės mažinimo koeficientas	Matavimo vienetas	Kiekis	Kainynas ir lentelė	Vieneto statybos vertė po indeksavimo, Lt	Atkūrimo kaštai (statybinė vertė), Lt	Nusidėvėjimas %	Atkuriamoji vertė, Lt	Vietovės pataisos koeficientas	Vidutinė rinkos vertė, Lt
1	2	3	4	5	6	7	8	9	10	11	12	13
Aikštelė b22	2012-09-26	1	4	kv.	1180	NTK 2012- 3.2 //	94	111000	75	27700	0,09	2500
Viso								111000		27700		2500

Parengė Matiniūkas Tomas Norkevičius

A.V.



* 1 0 3 2 7 6 9 8 5 3 *

Lapas 1 iš 1

Kitų statinių įkainojimas (perkainojimas)

Adresas Kauno r. sav. Akademijos mstl. Studentų g. 1

Unikalus Nr. 4400-2447-6991

Pavadinimas	Vertės nustatymo data	Įkainojimas (I), Perkainojimas (P)	Kasmetinis vertės mažinimo koeficientas	Matavimo vienetas	Kiekis	Kainynas ir lentelė	Vieneto statybos vertė po indeksavimo, Lt	Atkūrimo kaštai (statybinė vertė), Lt	Nusidėvėjimas %	Atkuriamoji vertė, Lt	Vietovės patalpos koeficientas	Vidutinė rinkos vertė, Lt
1	2	3	4	5	6	7	8	9	10	11	12	13
Privažiavimas b23	2012-09-26	1	4	kv.	363	NTK 2012-	94	34100	75	8530	0.09	768
Takas b24	2012-09-26	1	5	kv.	321	NTK 2012-	132	42400	75	10600	0.09	953
Privažiavimas b25	2012-09-26	1	4	kv.	260	NTK 2012-	94	24400	75	6110	0.09	550
Viso								101000		25200		2270

Parengė Matininkas Tomas Norkevičius

A.V.



* 1 0 3 2 7 7 0 3 6 6 *

Kitų statinių įkainojimas (perkainojimas)

Adresas Kauno r. sav. Akademijos mstl. Studentų g. 1

Unikalus Nr. 4400-2475-1100

Pavadinimas	Vertės nustatymo data	Įkainojimas (I), Perkainojimas (P)	Kasmetinis vertės mažinimo koeficientas	Matavimo vienetas	Kiekis	Kainynas ir lentelė	Vieneto statybos vertė po indeksavimo, Lt	Atkūrimo kaštai (statybinė vertė), Lt	Nusidėvėjimas %	Atkuriamoji vertė, Lt	Vietovės pataisos koeficientas	Vidutinė rinkos vertė, Lt
1	2	3	4	5	6	7	8	9	10	11	12	13
Aikštelė b26	2012-10-29	1	4	kv.	703	NTK 2012- 3.2.11.	94	66100	75	16500	0.09	1490
Takas b27	2012-10-29	1	5	kv.	197	NTK 2012- 3.2.11	132	26000	75	6500	0.09	585
Aikštelė b28	2012-10-29	1	4	kv.	667	NTK 2012- 3.2.11	94	62700	75	15700	0.09	1410
Aikštelė b29	2012-10-29	1	4	kv.	506	NTK 2012- 3.2.11	94	47600	75	11900	0.09	1070
Takas b30	2012-10-29	1	5	kv.	172	NTK 2012- 3.2.11	132	22700	75	5680	0.09	511
Aikštelė b31	2012-10-29	1	4	kv.	655	NTK 2012- 3.2.11	94	61600	75	15400	0.09	1390
Takas b32	2012-10-29	1	5	kv.	231	NTK 2012- 3.2.11	132	30500	75	7620	0.09	686



Viso								317000		79300		7140
------	--	--	--	--	--	--	--	--------	--	-------	--	------

Parengė Matininkas Tomas Norkevičius



A.V.



Kitų statinių įkainojimas (perkainojimas)

Adresas Kauno r. sav. Akademijos mstl. Studentų g. 1

Unikalus Nr. 4400-2475-1099

Pavadinimas	Vertės nustatymo data	Įkainojimas (I), Perkainojimas (P)	Kasmetinis vertės mažinimo koeficientas	Matavimo vienetas	Kiekis	Kainynas ir lentelė	Vieneto statybos vertė po indeksavimo, Lt	Atkūrimo kaštai (statybinė vertė), Lt	Nusidėvėjimas %	Atkuriamoji vertė, Lt	Vietovės pataisos koeficientas	Vidutinė rinkos vertė, Lt
1	2	3	4	5	6	7	8	9	10	11	12	13
Kelio užtvartas S1	2012-10-29	1	5	vnt.	1	NTK 2012-3.4.7.	4800	4800	40	2880	0.09	259
Viso								4800		2880		259

Parengė Matininkas Tomas Norkevičius

A.V.



* 1 0 3 4 0 5 3 8 2 9 *

Kitų statinių įkainojimas (perkainojimas)

Adresas Kauno r. sav. Akademijos mstl. Studentų g. 1

Unikalus Nr. 4400-2475-1077

Pavadinimas	Vertės nustatymo data	Įkainojimas (I), Perkainojimas (P)	Kasmetinis vertės mažinimo koeficientas	Matavimo vienetas	Kiekis	Kainynas ir lentelė	Vieneto statybos vertė po indeksavimo, Lt	Atkūrimo kaštai (statybinė vertė), Lt	Nusidėvėjimas %	Atkuriamoji vertė, Lt	Vietovės pataisos koeficientas	Vidutinė rinkos vertė, Lt
1	2	3	4	5	6	7	8	9	10	11	12	13
Kelio užtvartas S2	2012-10-29	1	5	vnt.	1	NTK 2012-3.4.7	4800	4800	70	1440	0.09	130
Viso								4800		1440		130

Parengė Matininkas Tomas Norkevičius



A.V.



Kitų statinių įkainojimas (perkainojimas)

Adresas Kauno r. sav. Akademijos mstl. Studentų g. 1

Unikalus Nr. 4400-2391-8758

Pavadinimas	Vertės nustatymo data	Įkainojimas (I), perkainojimas (P)	Kasmetinis vertės mažinimo koeficientas	Matavimo vienetas	Kiekis	Kainynas ir lentelė	Vieneto statybos vertė po indeksavimo, Lt	Atkūrimo kaštai (statybinė vertė), Lt	Nusidėvėjimas %	Atkuriamoji vertė, Lt	Vietovės patalpos koeficientas	Vidutinė rinkos vertė, Lt
1	2	3	4	5	6	7	8	9	10	11	12	13
Kelio užtvanas S3	2012-10-29	1	5	vnt.	1	NTK 2012-3.4.7	4800	4800	45	2640	0.09	238
Viso								4800		2640		238

Parėngė Matininkas Tomas Norkevičius

A.V.



* 1 0 3 4 0 5 3 7 1 9 *

Kitų statinių įkainojimas (perkainojimas)

Adresas Kauno r. sav. Akademijos mstl. Studentų g. 1

Unikalus Nr. 4400-2460-0980

Pavadinimas	Vertės nustatymo data	Įkainojimas (I), Perkainojimas (P)	Kasmetinis vertės mažinimo koeficientas	Matavimo vienetas	Kiekis	Kainynas ir lentelė	Vieneto statybos vertė po indeksavimo, Lt	Atkūrimo kaštai (statybinė vertė), Lt	Nusidėvėjimas %	Atkuriamoji vertė, Lt	Vietovės pataisos koeficientas	Vidutinė rinkos vertė, Lt
1	2	3	4	5	6	7	8	9	10	11	12	13
Kelio užtvargas S4	2012-10-29	I	5	vnt.	1	NTK 2012-3.4.7.	4800	4800	10	4320	0.09	389
Viso								4800		4320		389

Parengė Matininkas Tomas Norkevičius

A.V.



* 1 0 3 4 0 5 3 7 6 7 *

