



VALSTYBĖS ĮMONĖ REGISTRŲ CENTRAS

Vincio Kudirkos g. 18-3, 03105 Vilnius, tel. (8 5) 2688 262, faks. (8 5) 2688 311, el. p. info@registrucentras.lt

## NEKILNOJAMOJO TURTO REGISTRO CENTRINIO DUOMENŲ BANKO IŠRAŠAS

2017-09-28 11:04:04

## 1. Nekilnojamojo turto registre įregistruotas turtas:

Registro Nr. 52/13044  
 Registro tipas: Žemės sklypas su statiniais  
 Sudarymo data: 1995-01-14  
 Adresas: Kauno r. sav., Akademija, Studentų g. 1  
 Registro tvarkytojas: Valstybės įmonės Registrų centro Kauno filialas

## 2. Nekilnojamieji daiktai:

2.1. Žemės sklypas  
 Unikalus daikto numeris: 5250-0006-0142  
 Žemės sklypo kadastro numeris ir kadastro  
 vietovės pavadinimas: 5250/0006:142 Noreikiškių k.v.  
 Daikto pagrindinė naudojimo paskirtis: Kita  
 Žemės sklypo naudojimo būdas: Visuomeninės paskirties teritorijos  
 Žemės sklypo plotas: 36.8369 ha  
 Miško žemės plotas: 1.9232 ha  
 Kelių plotas: 1.2383 ha  
 Užstatyta teritorija: 30.9994 ha  
 Kitos žemės plotas: 2.6760 ha  
 Nusausintos žemės plotas: 5.2349 ha  
 Žemės ūkio naudmenų našumo balas: 42.5  
 Matavimų tipas: Žemės sklypas suformuotas atliekant kadastrinius matavimus  
 Indeksuota žemės sklypo vertė: 239194 Eur  
 Indeksuota žemės sklypo vertė be miško: 236261 Eur  
 Indeksuota miško vertė: 2933 Eur  
 Indeksuota miško medynų vertė: 2117 Eur  
 Žemės sklypo vertė: 148614 Eur  
 Sklypo vertė be miško žemės ir medynų: 147663 Eur  
 Miško žemės ir medynų vertė: 951 Eur  
 Miško medynų vertė: 441 Eur  
 Vidutinė rinkos vertė: 1282117 Eur  
 Vidutinės rinkos vertės nustatymo data: 2017-02-09  
 Vidutinės rinkos vertės nustatymo būdas: Masinis vertinimas  
 Kadastro duomenų nustatymo data: 2010-10-11

## 2.2.

Pastatas - Bendrabutis  
 Adresas: Kauno r. sav., Akademija, Studentų g. 5  
 Unikalus daikto numeris: 5296-3014-1014  
 Daikto pagrindinė naudojimo paskirtis: Gyvenamoji (įvairioms socialinėms grupėms)  
 Pažymėjimas plane: 6A4p  
 Statybos pabaigos metai: 1963  
 Baigtumo procentas: 100 %  
 Šildymas: Centrinis šildymas iš centralizuotų sistemų  
 Vandentiekis: Komunalinis vandentiekis  
 Nuotekų šalinimas: Komunalinis nuotekų šalinimas  
 Dujos: Gamtinės  
 Sienos: Plytos  
 Stogo danga: Ruberoidas  
 Aukštų skaičius: 4  
 Bendras plotas: 3492.30 kv. m  
 Naudingas plotas: 3492.30 kv. m  
 Gyvenamasis plotas: 1968.62 kv. m  
 Tūris: 20000 kub. m  
 Kambarių skaičius: 110  
 Koordinatė X: 6084249.11  
 Koordinatė Y: 489190.94  
 Kadastro duomenų nustatymo data: 1965-06-20

## 2.3.

Pastatas - Valgykla  
 Adresas: Kauno r. sav., Akademija, Studentų g. 9  
 Unikalus daikto numeris: 5296-5021-8010  
 Daikto pagrindinė naudojimo paskirtis: Maitinimo  
 Pažymėjimas plane: 4E2p  
 Statybos pabaigos metai: 1965  
 Baigtumo procentas: 100 %  
 Šildymas: Centrinis šildymas iš centralizuotų sistemų  
 Vandentiekis: Vietinis vandentiekis  
 Nuotekų šalinimas: Vietinis nuotekų šalinimas

- Dujos: Suskystintos  
 Sienos: Plytos  
 Stogo danga: Ruberoidas  
 Aukštų skaičius: 2  
 Bendras plotas: 2398.92 kv. m  
 Pagrindinis plotas: 2398.92 kv. m  
 Tūris: 10788 kub. m  
 Užstatytas plotas: 1085.00 kv. m  
 Koordinatė X: 6084315.26  
 Koordinatė Y: 489354.98  
 Atkūrimo sąnaudos (statybos vertė): 1146662 Eur  
 Fizinio nusidėvėjimo procentas: 30 %  
 Atkuriamoji vertė: 802664 Eur  
 Vidutinė rinkos vertė: 561865 Eur  
 Vidutinės rinkos vertės nustatymo data: 2003-03-25  
 Kadastro duomenų nustatymo data: 2003-03-25  
 Pastato (jo dalies) energinio naudingumo klasė: D  
 Skačiuojamosios šiluminės energijos sąnaudos  
 pastatui (jo daliai) šildyti: 146.21 kWh/m<sup>2</sup>/m.
- 2.4 Pastatas - Mokslo įstaiga  
 Adresas: Kauno r. sav., Akademija, Studentų g. 13  
 Aprašymas / pastabos: Buvęs 1C2p  
 Unikalus daikto numeris: 5298-0022-6022  
 Daikto pagrindinė naudojimo paskirtis: Mokslo  
 Pažymėjimas plane: 9C2p  
 Statybos pradžios metai: 1980  
 Statybos pabaigos metai: 1980  
 Rekonstravimo pradžios metai: 2010  
 Rekonstravimo pabaigos metai: 2011  
 Baigtumo procentas: 100 %  
 Šildymas: Centrinis šildymas iš centralizuotų sistemų  
 Vandentiekis: Komunalinis vandentiekis  
 Nuotekų šalinimas: Komunalinis nuotekų šalinimas  
 Dujos: Nėra  
 Sienos: Plytos  
 Stogo danga: Ruberoidas  
 Aukštų skaičius: 2  
 Bendras plotas: 965.00 kv. m  
 Pagrindinis plotas: 844.19 kv. m  
 Tūris: 4253 kub. m  
 Užstatytas plotas: 515.00 kv. m  
 Negyvenamosios paskirties patalpų skaičius: 58  
 Koordinatė X: 6084160  
 Koordinatė Y: 489608  
 Atkūrimo sąnaudos (statybos vertė): 498726 Eur  
 Fizinio nusidėvėjimo procentas: 21 %  
 Atkuriamoji vertė: 394173 Eur  
 Vidutinė rinkos vertė: 105422 Eur  
 Vidutinės rinkos vertės nustatymo būdas: Masinis vertinimas  
 Vidutinės rinkos vertės nustatymo data: 2011-01-14  
 Kadastro duomenų nustatymo data: 2011-01-14  
 Pastato (jo dalies) energinio naudingumo klasė: C  
 Skačiuojamosios šiluminės energijos sąnaudos  
 pastatui (jo daliai) šildyti: 0.00 kWh/m<sup>2</sup>/m.
- 2.5 Pastatas - Pirtis  
 Adresas: Kauno r. sav., Akademija, Universiteto g. 3  
 Aprašymas / pastabos: Buvęs 1C3p  
 Unikalus daikto numeris: 4400-0283-8120  
 Daikto pagrindinė naudojimo paskirtis: Paslaugų  
 Pažymėjimas plane: 10L3p  
 Statybos pabaigos metai: 1966  
 Baigtumo procentas: 100 %  
 Sienos: Plytos  
 Aukštų skaičius: 3  
 Bendras plotas: 673.11 kv. m  
 Pagrindinis plotas: 205.43 kv. m  
 Tūris: 3197 kub. m  
 Koordinatė X: 6083761.33  
 Koordinatė Y: 489605.58  
 Kadastro duomenų nustatymo data: 1991-11-06
- 2.6 Pastatas - Garažas su laboratorijos patalpomis

Adresas: Kauno r. sav., Akademija, Studentų g. 15A  
 Aprašymas / pastabos: Buvęs 1G1p  
 Unikalus daikto numeris: 5296-4013-1011  
 Daikto pagrindinė naudojimo paskirtis: Garažų  
 Pažymėjimas plane: 11G1p  
 Statybos pabaigos metai: 1964  
 Baigtumo procentas: 100 %  
 Šildymas: Centrinis šildymas iš centralizuotų sistemų  
 Vandentiekis: Komunalinis vandentiekis  
 Nuotekų šalinimas: Komunalinis nuotekų šalinimas  
 Dujos: Nėra  
 Sienos: Plytos  
 Stogo danga: Ruberoidas  
 Aukštų skaičius: 1  
 Bendras plotas: 2138.70 kv. m  
 Pagrindinis plotas: 2025.62 kv. m  
 Tūris: 10583 kub. m  
 Užstatytas plotas: 2092.00 kv. m  
 Negyvenamosios paskirties patalpų skaičius: 80  
 Koordinatė X: 6083894  
 Koordinatė Y: 489560  
 Atkūrimo sąnaudos (statybos vertė): 668153 Eur  
 Fizinio nusidėvėjimo procentas: 49 %  
 Atkuriamoji vertė: 340883 Eur  
 Vidutinė rinkos vertė: 102236 Eur  
 Vidutinės rinkos vertės nustatymo būdas: Atkuriamoji vertė  
 Vidutinės rinkos vertės nustatymo data: 2008-01-23  
 Kadastro duomenų nustatymo data: 2008-01-23

2.7.

Pastatas - Mokomasis korpusas

Adresas: Kauno r. sav., Akademija, Studentų g. 15  
 Aprašymas / pastabos: Buvęs 14B4p  
 Unikalus daikto numeris: 5296-3013-7023  
 Daikto pagrindinė naudojimo paskirtis: Mokslo  
 Pažymėjimas plane: 14C3p  
 Statybos pradžios metai: 1964  
 Statybos pabaigos metai: 1964  
 Rekonstravimo pradžios metai: 2011  
 Rekonstravimo pabaigos metai: 2012  
 Statinio kategorija: Ypatingas  
 Baigtumo procentas: 100 %  
 Šildymas: Centrinis šildymas iš centralizuotų sistemų  
 Vandentiekis: Komunalinis vandentiekis  
 Nuotekų šalinimas: Komunalinis nuotekų šalinimas  
 Dujos: Nėra  
 Sienos: Plytos  
 Stogo danga: Bitumas  
 Aukštų skaičius: 3  
 Bendras plotas: 2704.90 kv. m  
 Pagrindinis plotas: 2531.89 kv. m  
 Tūris: 14047 kub. m  
 Užstatytas plotas: 1224.00 kv. m  
 Koordinatė X: 6083992  
 Koordinatė Y: 489466  
 Atkūrimo sąnaudos (statybos vertė): 1525718 Eur  
 Fizinio nusidėvėjimo procentas: 23 %  
 Atkuriamoji vertė: 1174699 Eur  
 Vidutinė rinkos vertė: 232275 Eur  
 Vidutinės rinkos vertės nustatymo būdas: Masinis vertinimas  
 Vidutinės rinkos vertės nustatymo data: 2012-01-16  
 Kadastro duomenų nustatymo data: 2012-01-16  
 Pastato (jo dalies) energinio naudingumo klasė: B  
 Skaičiuojamosios šiluminės energijos sąnaudos  
 pastatui (jo daliai) šildyti: 0.00 kWh/m2/m.

2.8.

Pastatas - Mechaninės dirbtuvės

Adresas: Kauno r. sav., Akademija, Studentų g. 15  
 Aprašymas / pastabos: Buvęs 15B2p  
 Unikalus daikto numeris: 5296-3013-7034  
 Daikto pagrindinė naudojimo paskirtis: Gamybės, pramonės  
 Pažymėjimas plane: 15P2p  
 Statybos pradžios metai: 1963  
 Statybos pabaigos metai: 1963  
 Rekonstravimo pradžios metai: 2011

	Rekonstravimo pabaigos metai: 2012 Statinio kategorija: Ypatingas Baigtumo procentas: 100 % Šildymas: Vietinis centrinis šildymas Vandentiekis: Komunalinis vandentiekis Nuotekų šalinimas: Komunalinis nuotekų šalinimas Dujos: Nėra Sienos: Plytos Stogo danga: Bitumas Aukštų skaičius: 2 Bendras plotas: 917.22 kv. m Pagrindinis plotas: 726.92 kv. m Tūris: 4786 kub. m Užstatytas plotas: 790.00 kv. m Koordinatė X: 6084022 Koordinatė Y: 489499 Atkūrimo sąnaudos (statybos vertė): 401993 Eur Fizinio nusidėvėjimo procentas: 46 % Atkuriamoji vertė: 216925 Eur Vidutinė rinkos vertė: 62848 Eur Vidutinės rinkos vertės nustatymo būdas: Atkuriamoji vertė Vidutinės rinkos vertės nustatymo data: 2012-01-16 Kadastro duomenų nustatymo data: 2012-01-16 Pastato (jo dalies) energinio naudingumo klasė: B Skaiciuojamosios šiluminės energijos sąnaudos pastatui (jo daliai) šildyti: 0.00 kWh/m2/m.
2.9.	Pastatas - Garažas Aprašymas / pastabos: Buvęs 1G1p Unikalus daikto numeris: 5297-6025-8015 Daikto pagrindinė naudojimo paskirtis: Garažų Pažymėjimas plane: 16G1p Statybos pabaigos metai: 1976 Baigtumo procentas: 100 % Šildymas: Vietinis centrinis šildymas Vandentiekis: Vietinis vandentiekis Nuotekų šalinimas: Vietinis nuotekų šalinimas Sienos: Plytos Stogo danga: Bitumas Aukštų skaičius: 1 Bendras plotas: 825.12 kv. m Pagrindinis plotas: 825.12 kv. m Tūris: 4844 kub. m Kadastro duomenų nustatymo data: 1992-01-06
2.10.	Pastatas - Mokomasis korpusas Adresas: Kauno r. sav., Akademinė, Studentų g. 11 Aprašymas / pastabos: Buvę 1B5p, 2C4p, 3C4p Unikalus daikto numeris: 4400-4296-5708 Daikto pagrindinė naudojimo paskirtis: Mokslo Pažymėjimas plane: 22C5p Statusas: Suformuotas sujungus daiktus Daikto istorinė kilmė: Gautas sujungus daiktus, unikalus daikto numeris 5296-3014-5014 Gautas sujungus daiktus, unikalus daikto numeris 5296-3014-4017 Gautas sujungus daiktus, unikalus daikto numeris 5296-3014-3018 Statybos pradžios metai: 1963 Statybos pabaigos metai: 1963 Modernizavimo pradžios metai: 2013 Modernizavimo pabaigos metai: 2014 Papr. remonto pradžios metai: 2015 Papr. remonto pabaigos metai: 2015 Statinio kategorija: Ypatingas Baigtumo procentas: 100 % Šildymas: Centrinis šildymas iš centralizuotų sistemų Vandentiekis: Komunalinis vandentiekis Nuotekų šalinimas: Komunalinis nuotekų šalinimas Dujos: Nėra Sienos: Plytos Stogo danga: Ruberoidas Aukštų skaičius: 5 Bendras plotas: 14332.83 kv. m Pagrindinis plotas: 12478.93 kv. m Tūris: 87188 kub. m Užstatytas plotas: 4487.00 kv. m

Koordinatė X: 6084208  
 Koordinatė Y: 489441  
 Atkūrimo sąnaudos (statybos vertė): 11073000 Eur  
 Fizinio nusidėvėjimo procentas: 41 %  
 Atkuriamoji vertė: 6535000 Eur  
 Vidutinė rinkos vertė: 1940000 Eur  
 Vidutinės rinkos vertės nustatymo būdas: Masinis vertinimas  
 Vidutinės rinkos vertės nustatymo data: 2016-08-01  
 Kadastro duomenų nustatymo data: 2016-08-01

2.11. Sporto inžineriniai statiniai - Aptverta krepšinio aikštelė

Unikalus daikto numeris: 4400-4204-3530  
 Daikto pagrindinė naudojimo paskirtis: Sporto inžineriniai statiniai  
 Pažymėjimas plane: b39  
 Statybos pradžios metai: 2015  
 Statybos pabaigos metai: 2016  
 Statinio kategorija: II grupės nesudėtingas  
 Baigtumo procentas: 100 %  
 Plotas: 982.34 kv. m  
 Medžiaga: Guma  
 Atkūrimo sąnaudos (statybos vertė): 73500 Eur  
 Atkuriamoji vertė: 73500 Eur  
 Vidutinė rinkos vertė: 73500 Eur  
 Vidutinės rinkos vertės nustatymo būdas: Atkuriamoji vertė  
 Vidutinės rinkos vertės nustatymo data: 2016-05-17  
 Kadastro duomenų nustatymo data: 2016-05-17

2.12. Sporto inžineriniai statiniai - Aptverta tinklinio aikštė

Unikalus daikto numeris: 4400-4204-3542  
 Daikto pagrindinė naudojimo paskirtis: Sporto inžineriniai statiniai  
 Pažymėjimas plane: b40  
 Statybos pradžios metai: 2015  
 Statybos pabaigos metai: 2016  
 Statinio kategorija: II grupės nesudėtingas  
 Baigtumo procentas: 100 %  
 Plotas: 468.14 kv. m  
 Medžiaga: Smėlis  
 Atkūrimo sąnaudos (statybos vertė): 15200 Eur  
 Atkuriamoji vertė: 15200 Eur  
 Vidutinė rinkos vertė: 15200 Eur  
 Vidutinės rinkos vertės nustatymo būdas: Atkuriamoji vertė  
 Vidutinės rinkos vertės nustatymo data: 2016-05-17  
 Kadastro duomenų nustatymo data: 2016-05-17

2.13. Sporto inžineriniai statiniai - Aptverta teniso aikštė

Unikalus daikto numeris: 4400-4204-3550  
 Daikto pagrindinė naudojimo paskirtis: Sporto inžineriniai statiniai  
 Pažymėjimas plane: b41  
 Statybos pradžios metai: 2015  
 Statybos pabaigos metai: 2016  
 Statinio kategorija: II grupės nesudėtingas  
 Baigtumo procentas: 100 %  
 Plotas: 1136.46 kv. m  
 Medžiaga: Guma  
 Atkūrimo sąnaudos (statybos vertė): 98200 Eur  
 Atkuriamoji vertė: 98200 Eur  
 Vidutinė rinkos vertė: 98200 Eur  
 Vidutinės rinkos vertės nustatymo būdas: Atkuriamoji vertė  
 Vidutinės rinkos vertės nustatymo data: 2016-05-17  
 Kadastro duomenų nustatymo data: 2016-05-17

2.14. Sporto inžineriniai statiniai - Sporto aikštelė

Unikalus daikto numeris: 4400-4200-1770  
 Daikto pagrindinė naudojimo paskirtis: Sporto inžineriniai statiniai  
 Pažymėjimas plane: b42  
 Statybos pradžios metai: 2015  
 Statybos pabaigos metai: 2016  
 Statinio kategorija: II grupės nesudėtingas  
 Baigtumo procentas: 100 %  
 Plotas: 124.41 kv. m  
 Medžiaga: Guma  
 Atkūrimo sąnaudos (statybos vertė): 10700 Eur  
 Atkuriamoji vertė: 10700 Eur  
 Vidutinė rinkos vertė: 10700 Eur  
 Vidutinės rinkos vertės nustatymo būdas: Atkuriamoji vertė

Vidutinės rinkos vertės nustatymo data: 2016-05-17

Kadastro duomenų nustatymo data: 2016-05-17

- 2.15. Kiti inžineriniai statiniai - Paminklo postamentas  
 Aprašymas / pastabos: Jono Bulovo biusto postamentas  
 Unikalus daikto numeris: 4400-2371-8494  
 Daikto pagrindinė naudojimo paskirtis: Kiti inžineriniai statiniai  
 Pažymėjimas plane: e1  
 Statybos pradžios metai: 2003  
 Statybos pabaigos metai: 2003  
 Statinio kategorija: I grupės nesudėtingas  
 Baigtumo procentas: 100 %  
 Atkūrimo sąnaudos (statybos vertė): 979 Eur  
 Fizinio nusidėvėjimo procentas: 12 %  
 Atkuriamoji vertė: 860 Eur  
 Vidutinė rinkos vertė: 78 Eur  
 Vidutinės rinkos vertės nustatymo būdas: Atkuriamoji vertė  
 Vidutinės rinkos vertės nustatymo data: 2012-05-09  
 Kadastro duomenų nustatymo data: 2012-05-09
- 2.16. Kiti inžineriniai statiniai - Paminklo postamentas  
 Aprašymas / pastabos: Balio Vitkaus biusto postamentas.  
 Unikalus daikto numeris: 4400-2371-8367  
 Daikto pagrindinė naudojimo paskirtis: Kiti inžineriniai statiniai  
 Pažymėjimas plane: e2  
 Statybos pradžios metai: 2009  
 Statybos pabaigos metai: 2009  
 Statinio kategorija: I grupės nesudėtingas  
 Baigtumo procentas: 100 %  
 Atkūrimo sąnaudos (statybos vertė): 979 Eur  
 Fizinio nusidėvėjimo procentas: 4 %  
 Atkuriamoji vertė: 941 Eur  
 Vidutinė rinkos vertė: 85 Eur  
 Vidutinės rinkos vertės nustatymo būdas: Atkuriamoji vertė  
 Vidutinės rinkos vertės nustatymo data: 2012-05-09  
 Kadastro duomenų nustatymo data: 2012-05-09
- 2.17. Kiti inžineriniai statiniai - Paminklo postamentas  
 Aprašymas / pastabos: Povilo Matulionio biusto postamentas.  
 Unikalus daikto numeris: 4400-2371-8334  
 Daikto pagrindinė naudojimo paskirtis: Kiti inžineriniai statiniai  
 Pažymėjimas plane: e3  
 Statybos pradžios metai: 1994  
 Statybos pabaigos metai: 1994  
 Statinio kategorija: I grupės nesudėtingas  
 Baigtumo procentas: 100 %  
 Atkūrimo sąnaudos (statybos vertė): 979 Eur  
 Fizinio nusidėvėjimo procentas: 23 %  
 Atkuriamoji vertė: 753 Eur  
 Vidutinė rinkos vertė: 68 Eur  
 Vidutinės rinkos vertės nustatymo būdas: Atkuriamoji vertė  
 Vidutinės rinkos vertės nustatymo data: 2012-05-09  
 Kadastro duomenų nustatymo data: 2012-05-09
- 2.18. Kiti inžineriniai statiniai - Paminklo postamentas  
 Aprašymas / pastabos: Juozo Tonkūno biusto postamentas.  
 Unikalus daikto numeris: 4400-2373-0649  
 Daikto pagrindinė naudojimo paskirtis: Kiti inžineriniai statiniai  
 Pažymėjimas plane: e4  
 Statybos pradžios metai: 1999  
 Statybos pabaigos metai: 1999  
 Statinio kategorija: I grupės nesudėtingas  
 Baigtumo procentas: 100 %  
 Atkūrimo sąnaudos (statybos vertė): 979 Eur  
 Fizinio nusidėvėjimo procentas: 17 %  
 Atkuriamoji vertė: 814 Eur  
 Vidutinė rinkos vertė: 73 Eur  
 Vidutinės rinkos vertės nustatymo būdas: Atkuriamoji vertė  
 Vidutinės rinkos vertės nustatymo data: 2012-05-09  
 Kadastro duomenų nustatymo data: 2012-05-09
- 2.19. Kiti inžineriniai statiniai - Paminklo postamentas  
 Aprašymas / pastabos: Vinco Vilkaičio biusto postamentas.  
 Unikalus daikto numeris: 4400-2371-8389  
 Daikto pagrindinė naudojimo paskirtis: Kiti inžineriniai statiniai

- Pažymėjimas plane: e5  
 Statybos pradžios metai: 1995  
 Statybos pabaigos metai: 1995  
 Statinio kategorija: I grupės nesudėtingas  
 Baigtumo procentas: 100 %  
 Atkūrimo sąnaudos (statybos vertė): 979 Eur  
 Fizinio nusidėvėjimo procentas: 22 %  
 Atkuriamoji vertė: 765 Eur  
 Vidutinė rinkos vertė: 69 Eur  
 Vidutinės rinkos vertės nustatymo būdas: Atkuriamoji vertė  
 Vidutinės rinkos vertės nustatymo data: 2012-05-09  
 Kadastro duomenų nustatymo data: 2012-05-09
- 2.20. Kiti inžineriniai statiniai - Paminklo postamentas  
 Aprašymas / pastabos: Jono Kriščiūno biusto postamentas  
 Unikalus daikto numeris: 4400-2371-8401  
 Daikto pagrindinė naudojimo paskirtis: Kiti inžineriniai statiniai  
 Pažymėjimas plane: e6  
 Statybos pradžios metai: 1984  
 Statybos pabaigos metai: 1984  
 Statinio kategorija: I grupės nesudėtingas  
 Baigtumo procentas: 100 %  
 Atkūrimo sąnaudos (statybos vertė): 27456 Eur  
 Fizinio nusidėvėjimo procentas: 36 %  
 Atkuriamoji vertė: 17580 Eur  
 Vidutinė rinkos vertė: 1581 Eur  
 Vidutinės rinkos vertės nustatymo būdas: Atkuriamoji vertė  
 Vidutinės rinkos vertės nustatymo data: 2012-05-09  
 Kadastro duomenų nustatymo data: 2012-05-09
- 2.21. Kiti inžineriniai statiniai - Kiemo aikštelė  
 Aprašymas / pastabos: Su automatinio kelio užtvaru  
 Unikalus daikto numeris: 4400-4200-1756  
 Daikto pagrindinė naudojimo paskirtis: Kiti inžineriniai statiniai  
 Pažymėjimas plane: b38  
 Statybos pradžios metai: 2015  
 Statybos pabaigos metai: 2016  
 Statinio kategorija: II grupės nesudėtingas  
 Baigtumo procentas: 100 %  
 Plotas: 422.21 kv. m  
 Medžiaga: Betono trinkelės  
 Atkūrimo sąnaudos (statybos vertė): 28500 Eur  
 Fizinio nusidėvėjimo procentas: 0 %  
 Atkuriamoji vertė: 28500 Eur  
 Vidutinė rinkos vertė: 28500 Eur  
 Vidutinės rinkos vertės nustatymo būdas: Atkuriamoji vertė  
 Vidutinės rinkos vertės nustatymo data: 2016-05-16  
 Kadastro duomenų nustatymo data: 2016-05-16
- 2.22. Kiti inžineriniai statiniai - Stadionas  
 Unikalus daikto numeris: 4400-2391-8770  
 Daikto pagrindinė naudojimo paskirtis: Sporto inžineriniai statiniai  
 Pažymėjimas plane: b5, b4  
 Statybos pradžios metai: 1968  
 Statybos pabaigos metai: 1968  
 Statinio kategorija: II grupės nesudėtingas  
 Baigtumo procentas: 100 %  
 Atkūrimo sąnaudos (statybos vertė): 152919 Eur  
 Fizinio nusidėvėjimo procentas: 75 %  
 Atkuriamoji vertė: 38230 Eur  
 Vidutinė rinkos vertė: 38230 Eur  
 Vidutinės rinkos vertės nustatymo būdas: Atkuriamoji vertė  
 Vidutinės rinkos vertės nustatymo data: 2012-06-27  
 Kadastro duomenų nustatymo data: 2012-06-27
- 2.23. Kiti inžineriniai statiniai - Šaligatvis su aikštele  
 Unikalus daikto numeris: 4400-4204-3561  
 Daikto pagrindinė naudojimo paskirtis: Kiti inžineriniai statiniai  
 Pažymėjimas plane: b43, b44  
 Statybos pradžios metai: 2015  
 Statybos pabaigos metai: 2016  
 Statinio kategorija: II grupės nesudėtingas  
 Baigtumo procentas: 100 %  
 Plotas: 1114.35 kv. m  
 Medžiaga: Asfaltas

- Atkūrimo sąnaudos (statybos vertė): 52700 Eur  
 Fizinio nusidėvėjimo procentas: 0 %  
 Atkuriamoji vertė: 52700 Eur  
 Vidutinė rinkos vertė: 52700 Eur  
 Vidutinės rinkos vertės nustatymo būdas: Atkuriamoji vertė  
 Vidutinės rinkos vertės nustatymo data: 2016-05-17  
 Kadastro duomenų nustatymo data: 2016-05-17
- 2.24. Kiti inžineriniai statiniai - Stogastulpio postamentas  
 Unikalus daikto numeris: 4400-2371-8523  
 Daikto pagrindinė naudojimo paskirtis: Kiti inžineriniai statiniai  
 Pažymėjimas plane: e7, e8, e9  
 Statybos pradžios metai: 1991  
 Statybos pabaigos metai: 1991  
 Statinio kategorija: I grupės nesudėtingas  
 Baigtumo procentas: 100 %  
 Atkūrimo sąnaudos (statybos vertė): 652 Eur  
 Fizinio nusidėvėjimo procentas: 27 %  
 Atkuriamoji vertė: 475 Eur  
 Vidutinė rinkos vertė: 43 Eur  
 Vidutinės rinkos vertės nustatymo būdas: Atkuriamoji vertė  
 Vidutinės rinkos vertės nustatymo data: 2012-05-09  
 Kadastro duomenų nustatymo data: 2012-05-09
- 2.25. Priklausinys. Kiti inžineriniai statiniai - Takas  
 Priklausanti dalis: 1/1 priklauso  
 Unikalus daikto numeris: 4400-2410-1168  
 Daikto pagrindinė naudojimo paskirtis: Kiti inžineriniai statiniai  
 Pažymėjimas plane: b6  
 Statybos pradžios metai: 1966  
 Statybos pabaigos metai: 1966  
 Statinio kategorija: II grupės nesudėtingas  
 Baigtumo procentas: 100 %  
 Atkūrimo sąnaudos (statybos vertė): 16392 Eur  
 Fizinio nusidėvėjimo procentas: 75 %  
 Atkuriamoji vertė: 4113 Eur  
 Vidutinė rinkos vertė: 368 Eur  
 Vidutinės rinkos vertės nustatymo būdas: Atkuriamoji vertė  
 Vidutinės rinkos vertės nustatymo data: 2012-07-27  
 Kadastro duomenų nustatymo data: 2012-07-27
- 2.26. Priklausinys. Kiti inžineriniai statiniai - Takas  
 Priklausanti dalis: 1/1 priklauso pastatui Nr. 5296-5021-8010, aprašytam p. 2.3.  
 Unikalus daikto numeris: 4400-2410-1179  
 Daikto pagrindinė naudojimo paskirtis: Kiti inžineriniai statiniai  
 Pažymėjimas plane: b7  
 Statybos pradžios metai: 1966  
 Statybos pabaigos metai: 1966  
 Statinio kategorija: II grupės nesudėtingas  
 Baigtumo procentas: 100 %  
 Atkūrimo sąnaudos (statybos vertė): 106580 Eur  
 Fizinio nusidėvėjimo procentas: 75 %  
 Atkuriamoji vertė: 26674 Eur  
 Vidutinė rinkos vertė: 2401 Eur  
 Vidutinės rinkos vertės nustatymo būdas: Atkuriamoji vertė  
 Vidutinės rinkos vertės nustatymo data: 2012-07-27  
 Kadastro duomenų nustatymo data: 2012-07-27
- 2.27. Priklausinys. Kiti inžineriniai statiniai - Kelio užtvartas  
 Priklausanti dalis: 1/1 priklauso  
 Aprašymas / pastabos: Automatinis kelio užtvartas WIL6  
 Unikalus daikto numeris: 4400-2475-1099  
 Daikto pagrindinė naudojimo paskirtis: Kiti inžineriniai statiniai  
 Pažymėjimas plane: S1  
 Statybos pradžios metai: 2004  
 Statybos pabaigos metai: 2004  
 Statinio kategorija: I grupės nesudėtingas  
 Baigtumo procentas: 100 %  
 Atkūrimo sąnaudos (statybos vertė): 1390 Eur  
 Fizinio nusidėvėjimo procentas: 40 %  
 Atkuriamoji vertė: 834 Eur  
 Vidutinė rinkos vertė: 75 Eur  
 Vidutinės rinkos vertės nustatymo būdas: Atkuriamoji vertė  
 Vidutinės rinkos vertės nustatymo data: 2012-10-29  
 Kadastro duomenų nustatymo data: 2012-10-29



- 2 28. Priklausinys: Kiti inžineriniai statiniai - Kelio užtvaras  
 Priklausanti dalis: 1/1 priklauso pastatui Nr. 5297-6025-8015, aprašytam p. 2.9.  
 Aprašymas / pastabos: Automatinis kelio užtvaras  
 Unikalus daikto numeris: 4400-2475-1077  
 Daikto pagrindinė naudojimo paskirtis: Kiti inžineriniai statiniai  
 Pažymėjimas plane: S2  
 Statybos pradžios metai: 1998  
 Statybos pabaigos metai: 1998  
 Statinio kategorija: I grupės nesudėtingas  
 Baigtumo procentas: 100 %  
 Atkūrimo sąnaudos (statybos vertė): 1390 Eur  
 Fizinio nusidėvėjimo procentas: 70 %  
 Atkuriamoji vertė: 417 Eur  
 Vidutinė rinkos vertė: 38 Eur  
 Vidutinės rinkos vertės nustatymo būdas: Atkuriamoji vertė  
 Vidutinės rinkos vertės nustatymo data: 2012-10-29  
 Kadastro duomenų nustatymo data: 2012-10-29
- 2 29. Priklausinys: Kiti inžineriniai statiniai - Kelio užtvaras  
 Priklausanti dalis: 1/1 priklauso pastatui Nr. 5297-6025-8015, aprašytam p. 2.9.  
 Aprašymas / pastabos: Automatinis kelio užtvaras BL3000  
 Unikalus daikto numeris: 4400-2391-8758  
 Daikto pagrindinė naudojimo paskirtis: Kiti inžineriniai statiniai  
 Pažymėjimas plane: S3  
 Statybos pradžios metai: 2003  
 Statybos pabaigos metai: 2003  
 Statinio kategorija: I grupės nesudėtingas  
 Baigtumo procentas: 100 %  
 Atkūrimo sąnaudos (statybos vertė): 1390 Eur  
 Fizinio nusidėvėjimo procentas: 45 %  
 Atkuriamoji vertė: 765 Eur  
 Vidutinė rinkos vertė: 69 Eur  
 Vidutinės rinkos vertės nustatymo būdas: Atkuriamoji vertė  
 Vidutinės rinkos vertės nustatymo data: 2012-10-29  
 Kadastro duomenų nustatymo data: 2012-10-29
- 2.30. Priklausinys: Kiti inžineriniai statiniai - Kelio užtvaras  
 Priklausanti dalis: 1/1 priklauso pastatui Nr. 5296-4013-1011, aprašytam p. 2.6.  
 Aprašymas / pastabos: Automatinis kelio užtvaras SIGNO 4  
 Unikalus daikto numeris: 4400-2460-0980  
 Daikto pagrindinė naudojimo paskirtis: Kiti inžineriniai statiniai  
 Pažymėjimas plane: S4  
 Statybos pradžios metai: 2010  
 Statybos pabaigos metai: 2010  
 Statinio kategorija: I grupės nesudėtingas  
 Baigtumo procentas: 100 %  
 Atkūrimo sąnaudos (statybos vertė): 1390 Eur  
 Fizinio nusidėvėjimo procentas: 10 %  
 Atkuriamoji vertė: 1251 Eur  
 Vidutinė rinkos vertė: 113 Eur  
 Vidutinės rinkos vertės nustatymo būdas: Atkuriamoji vertė  
 Vidutinės rinkos vertės nustatymo data: 2012-10-29  
 Kadastro duomenų nustatymo data: 2012-10-29
- 2.31. Priklausinys: Kiti inžineriniai statiniai - Kiemo aikštelė, privažiavimas  
 Priklausanti dalis: 1/1 priklauso  
 Unikalus daikto numeris: 4400-2428-3772  
 Daikto pagrindinė naudojimo paskirtis: Kiti inžineriniai statiniai  
 Pažymėjimas plane: b13  
 Statybos pradžios metai: 1966  
 Statybos pabaigos metai: 1966  
 Statinio kategorija: II grupės nesudėtingas  
 Baigtumo procentas: 100 %  
 Atkūrimo sąnaudos (statybos vertė): 203892 Eur  
 Fizinio nusidėvėjimo procentas: 75 %  
 Atkuriamoji vertė: 50973 Eur  
 Vidutinė rinkos vertė: 4576 Eur  
 Vidutinės rinkos vertės nustatymo būdas: Atkuriamoji vertė  
 Vidutinės rinkos vertės nustatymo data: 2012-08-29  
 Kadastro duomenų nustatymo data: 2012-08-29
- 2 32. Priklausinys: Kiti inžineriniai statiniai - Takas  
 Priklausanti dalis: 1/1 priklauso pastatui Nr. 5298-0022-6022, aprašytam p. 2.4.  
 Unikalus daikto numeris: 4400-2447-7034

- Daikto pagrindinė naudojimo paskirtis: Kiti inžineriniai statiniai (kiemo įrenginiai)  
 Pažymėjimas plane: b14  
 Statybos pradžios metai: 1966  
 Statybos pabaigos metai: 1966  
 Statinio kategorija: II grupės nesudėtingas  
 Baigtumo procentas: 100 %  
 Atkūrimo sąnaudos (statybos vertė): 14771 Eur  
 Fizinio nusidėvėjimo procentas: 75 %  
 Atkuriamoji vertė: 3678 Eur  
 Vidutinė rinkos vertė: 333 Eur  
 Vidutinės rinkos vertės nustatymo būdas: Atkuriamoji vertė  
 Vidutinės rinkos vertės nustatymo data: 2012-09-26  
 Kadastro duomenų nustatymo data: 2012-09-26
- 2.33. Priklausinys: Kiti inžineriniai statiniai - Aikštelė  
 Priklausanti dalis: 1/1 priklauso pastatui Nr. 5296-3013-7023, aprašytam p. 2.7.  
 Unikalus daikto numeris: 4400-2447-7101  
 Daikto pagrindinė naudojimo paskirtis: Kiti inžineriniai statiniai (kiemo įrenginiai)  
 Pažymėjimas plane: b17  
 Statybos pradžios metai: 1966  
 Statybos pabaigos metai: 1966  
 Statinio kategorija: II grupės nesudėtingas  
 Baigtumo procentas: 100 %  
 Atkūrimo sąnaudos (statybos vertė): 126564 Eur  
 Fizinio nusidėvėjimo procentas: 75 %  
 Atkuriamoji vertė: 31569 Eur  
 Vidutinė rinkos vertė: 2847 Eur  
 Vidutinės rinkos vertės nustatymo būdas: Atkuriamoji vertė  
 Vidutinės rinkos vertės nustatymo data: 2012-09-26  
 Kadastro duomenų nustatymo data: 2012-09-26
- 2.34. Priklausinys: Kiti inžineriniai statiniai - Takas  
 Priklausanti dalis: 1/1 priklauso pastatui Nr. 5296-3013-7034, aprašytam p. 2.8.  
 Unikalus daikto numeris: 4400-2447-7056  
 Daikto pagrindinė naudojimo paskirtis: Kiti inžineriniai statiniai (kiemo įrenginiai)  
 Pažymėjimas plane: b19  
 Statybos pradžios metai: 1966  
 Statybos pabaigos metai: 1966  
 Statinio kategorija: II grupės nesudėtingas  
 Baigtumo procentas: 100 %  
 Atkūrimo sąnaudos (statybos vertė): 8167 Eur  
 Fizinio nusidėvėjimo procentas: 75 %  
 Atkuriamoji vertė: 2042 Eur  
 Vidutinė rinkos vertė: 184 Eur  
 Vidutinės rinkos vertės nustatymo būdas: Atkuriamoji vertė  
 Vidutinės rinkos vertės nustatymo data: 2012-09-26  
 Kadastro duomenų nustatymo data: 2012-09-26
- 2.35. Priklausinys: Kiti inžineriniai statiniai - Aikštelė  
 Priklausanti dalis: 1/1 priklauso pastatui Nr. 5296-4013-1011, aprašytam p. 2.6.  
 Unikalus daikto numeris: 4400-2447-7134  
 Daikto pagrindinė naudojimo paskirtis: Kiti inžineriniai statiniai (kiemo įrenginiai)  
 Pažymėjimas plane: b21  
 Statybos pradžios metai: 1966  
 Statybos pabaigos metai: 1966  
 Statinio kategorija: II grupės nesudėtingas  
 Baigtumo procentas: 100 %  
 Atkūrimo sąnaudos (statybos vertė): 68930 Eur  
 Fizinio nusidėvėjimo procentas: 75 %  
 Atkuriamoji vertė: 17232 Eur  
 Vidutinė rinkos vertė: 1552 Eur  
 Vidutinės rinkos vertės nustatymo būdas: Atkuriamoji vertė  
 Vidutinės rinkos vertės nustatymo data: 2012-09-26  
 Kadastro duomenų nustatymo data: 2012-09-26
- 2.36. Priklausinys: Kiti inžineriniai statiniai - Aikštelė  
 Priklausanti dalis: 1/1 priklauso pastatui Nr. 4400-0283-8120, aprašytam p. 2.5.  
 Unikalus daikto numeris: 4400-2447-7067  
 Daikto pagrindinė naudojimo paskirtis: Kiti inžineriniai statiniai (kiemo įrenginiai)  
 Pažymėjimas plane: b22  
 Statybos pradžios metai: 1966  
 Statybos pabaigos metai: 1966  
 Statinio kategorija: II grupės nesudėtingas  
 Baigtumo procentas: 100 %  
 Atkūrimo sąnaudos (statybos vertė): 32148 Eur

Fizinio nusidėvėjimo procentas: 75 %  
 Atkuriamoji vertė: 8022 Eur  
 Vidutinė rinkos vertė: 724 Eur  
 Vidutinės rinkos vertės nustatymo būdas: Atkuriamoji vertė  
 Vidutinės rinkos vertės nustatymo data: 2012-09-26  
 Kadastro duomenų nustatymo data: 2012-09-26

- 2 37. Priklausinys: Kiti inžineriniai statiniai - Pėsčiųjų takai  
 Priklausanti dalis: 1/1 priklauso  
 Kauno r. sav., Akademija  
 Aprašymas / pastabos Takai: b1 (4092 kv.m), b2 (671 kv.m)  
 Unikalus daikto numeris: 4400-0433-4309  
 Daikto pagrindinė naudojimo paskirtis: Kiti inžineriniai statiniai (kiemo įrenginiai)  
 Pažymėjimas plane: b1, b2  
 Statybos pradžios metai: 1966  
 Statybos pabaigos metai: 1966  
 Statinio kategorija: II grupės nesudėtingas  
 Baigtumo procentas: 100 %  
 Atkūrimo sąnaudos (statybos vertė): 137280 Eur  
 Fizinio nusidėvėjimo procentas: 75 %  
 Atkuriamoji vertė: 34175 Eur  
 Vidutinė rinkos vertė: 3070 Eur  
 Vidutinės rinkos vertės nustatymo būdas: Atkuriamoji vertė  
 Vidutinės rinkos vertės nustatymo data: 2012-05-09  
 Kadastro duomenų nustatymo data: 2012-05-09

- 2 38. Priklausinys: Kiti inžineriniai statiniai - Kiemo statiniai  
 Priklausanti dalis: 1/1 priklauso pastatui Nr. 5296-3013-7023, aprašytam p. 2.7.  
 Unikalus daikto numeris: 4400-2447-7012  
 Daikto pagrindinė naudojimo paskirtis: Kiti inžineriniai statiniai (kiemo įrenginiai)  
 Pažymėjimas plane: b15, b16  
 Statybos pradžios metai: 1966  
 Statybos pabaigos metai: 1966  
 Statinio kategorija: II grupės nesudėtingas  
 Baigtumo procentas: 100 %  
 Atkūrimo sąnaudos (statybos vertė): 97023 Eur  
 Fizinio nusidėvėjimo procentas: 75 %  
 Atkuriamoji vertė: 24241 Eur  
 Vidutinė rinkos vertė: 2181 Eur  
 Vidutinės rinkos vertės nustatymo būdas: Atkuriamoji vertė  
 Vidutinės rinkos vertės nustatymo data: 2012-09-26  
 Kadastro duomenų nustatymo data: 2012-09-26

- 2.39 Priklausinys: Kiti inžineriniai statiniai - Kiemo statiniai  
 Priklausanti dalis: 1/1 priklauso pastatui Nr. 4400-0283-8120, aprašytam p. 2.5.  
 Unikalus daikto numeris: 4400-2447-6991  
 Daikto pagrindinė naudojimo paskirtis: Kiti inžineriniai statiniai (kiemo įrenginiai)  
 Pažymėjimas plane: b23-b25  
 Statybos pradžios metai: 1966  
 Statybos pabaigos metai: 1966  
 Statinio kategorija: II grupės nesudėtingas  
 Baigtumo procentas: 100 %  
 Atkūrimo sąnaudos (statybos vertė): 29252 Eur  
 Fizinio nusidėvėjimo procentas: 75 %  
 Atkuriamoji vertė: 7298 Eur  
 Vidutinė rinkos vertė: 657 Eur  
 Vidutinės rinkos vertės nustatymo būdas: Atkuriamoji vertė  
 Vidutinės rinkos vertės nustatymo data: 2012-09-26  
 Kadastro duomenų nustatymo data: 2012-09-26

- 2.40. Priklausinys: Kiti inžineriniai statiniai - Aikštelės  
 Priklausanti dalis: 1/1 priklauso pastatui Nr. 5296-3014-1014, aprašytam p. 2.2.  
 Unikalus daikto numeris: 4400-2475-1100  
 Daikto pagrindinė naudojimo paskirtis: Kiti inžineriniai statiniai  
 Pažymėjimas plane: b26-b32  
 Statybos pradžios metai: 1966  
 Statybos pabaigos metai: 1966  
 Statinio kategorija: II grupės nesudėtingas  
 Baigtumo procentas: 100 %  
 Atkūrimo sąnaudos (statybos vertė): 91810 Eur  
 Fizinio nusidėvėjimo procentas: 75 %  
 Atkuriamoji vertė: 22967 Eur  
 Vidutinė rinkos vertė: 2068 Eur  
 Vidutinės rinkos vertės nustatymo būdas: Atkuriamoji vertė  
 Vidutinės rinkos vertės nustatymo data: 2012-10-29

Kadastro duomenų nustatymo data: 2012-10-29

- 2.41. Priklausinys: Kiti inžineriniai statiniai - Takai  
 Priklausanti dalis: 1/1 priklauso pastatui Nr. 5296-3014-1014, aprašytam p. 2.2.  
 Unikalus daikto numeris: 4400-2428-3750  
 Daikto pagrindinė naudojimo paskirtis: Kiti inžineriniai statiniai  
 Pažymėjimas plane: b11, b12  
 Statybos pradžios metai: 1966  
 Statybos pabaigos metai: 1966  
 Statinio kategorija: II grupės nesudėtingas  
 Baigtumo procentas: 100 %  
 Atkūrimo sąnaudos (statybos vertė): 55317 Eur  
 Fizinio nusidėvėjimo procentas: 75 %  
 Atkuriamoji vertė: 13844 Eur  
 Vidutinė rinkos vertė: 1248 Eur  
 Vidutinės rinkos vertės nustatymo būdas: Atkuriamoji vertė  
 Vidutinės rinkos vertės nustatymo data: 2012-08-29  
 Kadastro duomenų nustatymo data: 2012-08-29
- 2.42. Priklausinys: Kiti inžineriniai statiniai - Kiemo statiniai  
 Priklausanti dalis: 1/1 priklauso pastatui Nr. 5297-6025-8015, aprašytam p. 2.9.  
 Unikalus daikto numeris: 4400-2447-7090  
 Daikto pagrindinė naudojimo paskirtis: Kiti inžineriniai statiniai (kiemo įrenginiai)  
 Pažymėjimas plane: b18, b20  
 Statybos pradžios metai: 1966  
 Statybos pabaigos metai: 1966  
 Statinio kategorija: II grupės nesudėtingas  
 Baigtumo procentas: 100 %  
 Atkūrimo sąnaudos (statybos vertė): 203024 Eur  
 Fizinio nusidėvėjimo procentas: 75 %  
 Atkuriamoji vertė: 50684 Eur  
 Vidutinė rinkos vertė: 4576 Eur  
 Vidutinės rinkos vertės nustatymo būdas: Atkuriamoji vertė  
 Vidutinės rinkos vertės nustatymo data: 2012-09-26  
 Kadastro duomenų nustatymo data: 2012-09-26

### 3. Daikto priklausiniai iš kito registro: įrašų nėra

### 4. Nuosavybė:

- 4.1. Nuosavybės teisė  
 Savininkas: LIETUVOS RESPUBLIKA, a.k. 111105555  
 Daiktas: pastatas Nr. 4400-4296-5708, aprašytas p. 2.10.  
 Įregistravimo pagrindas: 1991-09-19 Valdybos potvarkis Nr. 249  
 2015-01-30 Statybos užbaigimo aktas Nr. SUA-20-150130-00051  
 2016-09-05 Deklaracija apie statybos užbaigimą / paskirties pakeitimą Nr. 1  
 2016-09-28 Pažyma apie naujai suformuotų nekilnojamojo turto kadastro objektų (statinių) galimybę naudoti pagal paskirtį Nr. USD-563  
 Įrašas galioja: Nuo 2016-10-04
- 4.2. Nuosavybės teisė  
 Savininkas: LIETUVOS RESPUBLIKA, a.k. 111105555  
 Daiktas: sporto inžineriniai statiniai Nr. 4400-4200-1770, aprašyti p. 2.14.  
 sporto inžineriniai statiniai Nr. 4400-4204-3530, aprašyti p. 2.11.  
 sporto inžineriniai statiniai Nr. 4400-4204-3542, aprašyti p. 2.12.  
 sporto inžineriniai statiniai Nr. 4400-4204-3550, aprašyti p. 2.13.  
 kiti statiniai Nr. 4400-4204-3561, aprašyti p. 2.23.  
 Įregistravimo pagrindas: 2016-06-03 Deklaracija apie statybos užbaigimą / paskirties pakeitimą Nr. 2  
 Įrašas galioja: Nuo 2016-06-14
- 4.3. Nuosavybės teisė  
 Savininkas: Aleksandro Stulginskio universitetas, a.k. 111950962  
 Daiktas: kiti statiniai Nr. 4400-4200-1756, aprašyti p. 2.21.  
 Įregistravimo pagrindas: 2016-06-03 Deklaracija apie statybos užbaigimą / paskirties pakeitimą Nr. 1  
 Įrašas galioja: Nuo 2016-06-13
- 4.4. Nuosavybės teisė  
 Savininkas: LIETUVOS RESPUBLIKA, a.k. 111105555  
 Daiktas: kiti statiniai Nr. 4400-2391-8758, aprašyti p. 2.29.  
 kiti statiniai Nr. 4400-2460-0980, aprašyti p. 2.30.  
 kiti statiniai Nr. 4400-2475-1077, aprašyti p. 2.28.  
 kiti statiniai Nr. 4400-2475-1099, aprašyti p. 2.27.

[registravimo pagrindas: 2012-11-21 Deklaracija apie statybos užbaigimą Nr. 1  
[rašas galioja: Nuo 2013-08-14

4.5.

Nuosavybės teisė

Savininkas: LIETUVOS RESPUBLIKA, a.k. 111105555

Daiktas: kiti statiniai Nr. 4400-2447-6991, aprašyti p. 2.39.

kiti statiniai Nr. 4400-2447-7012, aprašyti p. 2.38.

kiti statiniai Nr. 4400-2447-7034, aprašyti p. 2.32.

kiti statiniai Nr. 4400-2447-7056, aprašyti p. 2.34.

kiti statiniai Nr. 4400-2447-7067, aprašyti p. 2.36.

kiti statiniai Nr. 4400-2447-7090, aprašyti p. 2.42.

kiti statiniai Nr. 4400-2447-7101, aprašyti p. 2.33.

kiti statiniai Nr. 4400-2447-7134, aprašyti p. 2.35.

kiti statiniai Nr. 4400-2475-1100, aprašyti p. 2.40.

[registravimo pagrindas: 1991-09-19 Miesto (rajono) valdybos potvarkis Nr. 249

[rašas galioja: Nuo 2013-07-16

4.6

Nuosavybės teisė

Savininkas: LIETUVOS RESPUBLIKA, a.k. 111105555

Daiktas: pastatas Nr. 5298-0022-6022, aprašytas p. 2.4.

[registravimo pagrindas: 1992-11-04 Lietuvos Respublikos Vyriausybės potvarkis Nr. 1060p

2013-04-08 Statybos užbaigimo aktas Nr. SUA-20-130408-00115

[rašas galioja: Nuo 2013-04-16

4.7.

Nuosavybės teisė

Savininkas: LIETUVOS RESPUBLIKA, a.k. 111105555

Daiktas: kiti statiniai Nr. 4400-2410-1168, aprašyti p. 2.25.

kiti statiniai Nr. 4400-2410-1179, aprašyti p. 2.26.

kiti statiniai Nr. 4400-2428-3750, aprašyti p. 2.41.

kiti statiniai Nr. 4400-2428-3772, aprašyti p. 2.31.

[registravimo pagrindas: 1991-09-19 Miesto (rajono) valdybos potvarkis Nr. 249

[rašas galioja: Nuo 2012-09-25

4.8

Nuosavybės teisė

Savininkas: LIETUVOS RESPUBLIKA, a.k. 111105555

Daiktas: kiti statiniai Nr. 4400-2371-8334, aprašyti p. 2.17.

kiti statiniai Nr. 4400-2371-8367, aprašyti p. 2.16.

kiti statiniai Nr. 4400-2371-8389, aprašyti p. 2.19.

kiti statiniai Nr. 4400-2371-8494, aprašyti p. 2.15.

kiti statiniai Nr. 4400-2373-0649, aprašyti p. 2.18.

[registravimo pagrindas: 2012-08-13 Deklaracija apie statybos užbaigimą / paskirties pakeitimą Nr. 1

[rašas galioja: Nuo 2012-09-25

4.9.

Nuosavybės teisė

Savininkas: LIETUVOS RESPUBLIKA, a.k. 111105555

Daiktas: kiti statiniai Nr. 4400-2391-8770, aprašyti p. 2.22.

[registravimo pagrindas: 1991-09-19 Miesto (rajono) valdybos potvarkis Nr. 249

[rašas galioja: Nuo 2012-07-27

4.10.

Nuosavybės teisė

Savininkas: LIETUVOS RESPUBLIKA, a.k. 111105555

Daiktas: pastatas Nr. 5296-3013-7034, aprašytas p. 2.8.

pastatas Nr. 5296-3013-7023, aprašytas p. 2.7.

[registravimo pagrindas: 1991-09-19 Miesto (rajono) valdybos potvarkis Nr. 249

2012-06-15 Statybos užbaigimo aktas Nr. SUA-20-120615-00234

[rašas galioja: Nuo 2012-07-16

4.11.

Nuosavybės teisė

Savininkas: LIETUVOS RESPUBLIKA, a.k. 111105555

Daiktas: kiti statiniai Nr. 4400-0433-4309, aprašyti p. 2.37.

kiti statiniai Nr. 4400-2371-8401, aprašyti p. 2.20.

kiti statiniai Nr. 4400-2371-8523, aprašyti p. 2.24.

[registravimo pagrindas: 1991-09-19 Miesto (rajono) valdybos potvarkis Nr. 249

[rašas galioja: Nuo 2012-07-09

4.12

Nuosavybės teisė

Savininkas: LIETUVOS RESPUBLIKA, a.k. 111105555

Daiktas: pastatas Nr. 5296-4013-1011, aprašytas p. 2.6.

[registravimo pagrindas: 1980-02-20 Statinio priėmimo naudoti aktas

1991-09-19 Miesto (rajono) valdybos potvarkis Nr. 249

[rašas galioja: Nuo 2008-04-03

4.13.

Nuosavybės teisė

Savininkas: LIETUVOS RESPUBLIKA, a.k. 111105555

Daiktas: pastatas Nr. 5296-3014-1014, aprašytas p. 2.2.

[registravimo pagrindas: 1991-09-19 Miesto (rajono) valdybos potvarkis Nr. 249

[rašas galioja: Nuo 2002-10-04

- 4.14. Nuosavybės teisė  
Savininkas: LIETUVOS RESPUBLIKA, a.k. 111105555  
Daiktas: žemės sklypas Nr. 5250-0006-0142, aprašytas p. 2.1.  
[registravimo pagrindas: 1993-08-25 Lietuvos Respublikos Vyriausybės nutarimas Nr. 649  
[rašas galioja: Nuo 1995-01-15
- 4.15. Nuosavybės teisė  
Savininkas: LIETUVOS RESPUBLIKA, a.k. 111105555  
Daiktas: pastatas Nr. 5297-6025-8015, aprašytas p. 2.9.  
[registravimo pagrindas: 1992-02-20 Miesto (raiono) valdybos potvarkis Nr. 45  
[rašas galioja: Nuo 1992-03-13
- 4.16. Nuosavybės teisė  
Savininkas: LIETUVOS RESPUBLIKA, a.k. 111105555  
Daiktas: pastatas Nr. 4400-0283-8120, aprašytas p. 2.5.  
[registravimo pagrindas: 1991-09-19 Valdybos potvarkis Nr. 249  
[rašas galioja: Nuo 1991-10-14
- 4.17. Nuosavybės teisė  
Savininkas: LIETUVOS RESPUBLIKA, a.k. 111105555  
Daiktas: pastatas Nr. 5296-5021-8010, aprašytas p. 2.3.  
[registravimo pagrindas: 1991-09-19 Miesto (raiono) valdybos potvarkis Nr. 249  
[rašas galioja: Nuo 1991-10-14

#### 5. Valstybės ir savivaldybių žemės patikėjimo teisė:

- 5.1. Valstybinės žemės patikėjimo teisė  
Patikėtinis: Nacionalinė žemės tarnyba prie Žemės ūkio ministerijos, a.k. 188704927  
Daiktas: žemės sklypas Nr. 5250-0006-0142, aprašytas p. 2.1.  
[registravimo pagrindas: 1993-08-25 Lietuvos Respublikos Vyriausybės nutarimas Nr. 649  
[rašas galioja: Nuo 2010-05-31

#### 6. Kitos daiktinės teisės :

- 6.1. Servitutas - teisė tiesti, aptarnauti, naudoti požemines, antžemines komunikacijas (tarnaujantis)  
Daiktas: žemės sklypas Nr. 5250-0006-0142, aprašytas p. 2.1.  
[registravimo pagrindas: 2017-02-09 Servituto sutartis Nr. 616  
[rašas galioja: Nuo 2017-02-13
- 6.2. Turto patikėjimo teisė  
Patikėtinis: Aleksandro Stulginskio universitetas, a.k. 111950962  
Daiktas: pastatas Nr. 4400-4296-5708, aprašytas p. 2.10.  
[registravimo pagrindas: 2014-06-06 Turto patikėjimo sutartis Nr. S-356  
2015-01-30 Statybos užbaigimo aktas Nr. SUA-20-150130-00051  
2016-09-05 Deklaracija apie statybos užbaigimą / paskirties pakeitimą Nr. 1  
2016-09-28 Pažyma apie naujai suformuotų nekilnojamojo turto kadastro objektų (statinių) galimybę naudoti pagal paskirtį Nr. USD-563  
[rašas galioja: Nuo 2016-10-04
- 6.3. Turto patikėjimo teisė  
Patikėtinis: Aleksandro Stulginskio universitetas, a.k. 111950962  
Daiktas: sporto inžineriniai statiniai Nr. 4400-4200-1770, aprašyti p. 2.14.  
sporto inžineriniai statiniai Nr. 4400-4204-3530, aprašyti p. 2.11.  
sporto inžineriniai statiniai Nr. 4400-4204-3542, aprašyti p. 2.12.  
sporto inžineriniai statiniai Nr. 4400-4204-3550, aprašyti p. 2.13.  
kiti statiniai Nr. 4400-4204-3561, aprašyti p. 2.23.  
[registravimo pagrindas: 2016-06-03 Deklaracija apie statybos užbaigimą / paskirties pakeitimą Nr. 2  
[rašas galioja: Nuo 2016-06-14
- 6.4. Servitutas - teisė tiesti, aptarnauti, naudoti požemines, antžemines komunikacijas (tarnaujantis)  
Servituto turėtojas: AB LESTO, a.k. 302577612  
Daiktas: žemės sklypas Nr. 5250-0006-0142, aprašytas p. 2.1.  
[registravimo pagrindas: 2015-11-18 Servituto sutartis Nr. 7794  
Plotas: 0.0616 ha  
[rašas galioja: Nuo 2015-11-19
- 6.5. Turto patikėjimo teisė  
Patikėtinis: Aleksandro Stulginskio universitetas, a.k. 111950962  
Daiktas: pastatas Nr. 5296-4013-1011, aprašytas p. 2.6.  
kiti statiniai Nr. 4400-2391-8758, aprašyti p. 2.29.

kiti statiniai Nr. 4400-2460-0980, aprašyti p. 2.30.  
 kiti statiniai Nr. 4400-2475-1077, aprašyti p. 2.28.  
 kiti statiniai Nr. 4400-2475-1099, aprašyti p. 2.27.  
 Įregistravimo pagrindas: 1991-09-19 Miesto (rajono) valdybos potvarkis Nr. 249  
 2000-10-17 Lietuvos Respublikos Seimo nutarimas Nr. VIII-2074  
 2014-06-06 Turto patikėjimo sutartis Nr. S-356  
 Įrašas galioja: Nuo 2014-06-17

6.6. Turto patikėjimo teisė  
 Patikėtinis: Aleksandro Stulginskio universitetas, a.k. 111950962  
 Daiktas: pastatas Nr. 5298-0022-6022, aprašytas p. 2.4.  
 Įregistravimo pagrindas: 1992-11-04 Lietuvos Respublikos Vyriausybės potvarkis Nr. 1060p  
 2000-10-17 Lietuvos Respublikos Seimo nutarimas Nr. VIII-2074  
 2013-04-08 Statybos užbaigimo aktas Nr. SUA-20-130408-00115  
 2014-06-06 Turto patikėjimo sutartis Nr. S-356  
 Įrašas galioja: Nuo 2014-06-17

6.7. Turto patikėjimo teisė  
 Patikėtinis: Aleksandro Stulginskio universitetas, a.k. 111950962  
 Daiktas: kiti statiniai Nr. 4400-2371-8334, aprašyti p. 2.17.  
 kiti statiniai Nr. 4400-2371-8367, aprašyti p. 2.16.  
 kiti statiniai Nr. 4400-2371-8389, aprašyti p. 2.19.  
 kiti statiniai Nr. 4400-2371-8494, aprašyti p. 2.15.  
 kiti statiniai Nr. 4400-2373-0649, aprašyti p. 2.18.  
 Įregistravimo pagrindas: 2014-06-06 Turto patikėjimo sutartis Nr. S-356  
 Įrašas galioja: Nuo 2014-06-17

6.8. Turto patikėjimo teisė  
 Patikėtinis: Aleksandro Stulginskio universitetas, a.k. 111950962  
 Daiktas: pastatas Nr. 5296-3013-7034, aprašytas p. 2.8.  
 pastatas Nr. 5296-3013-7023, aprašytas p. 2.7.  
 pastatas Nr. 5296-5021-8010, aprašytas p. 2.3.  
 kiti statiniai Nr. 4400-0433-4309, aprašyti p. 2.37.  
 kiti statiniai Nr. 4400-2371-8401, aprašyti p. 2.20.  
 kiti statiniai Nr. 4400-2371-8523, aprašyti p. 2.24.  
 kiti statiniai Nr. 4400-2391-8770, aprašyti p. 2.22.  
 kiti statiniai Nr. 4400-2410-1168, aprašyti p. 2.25.  
 kiti statiniai Nr. 4400-2410-1179, aprašyti p. 2.26.  
 kiti statiniai Nr. 4400-2428-3750, aprašyti p. 2.41.  
 kiti statiniai Nr. 4400-2428-3772, aprašyti p. 2.31.  
 Įregistravimo pagrindas: 1991-09-19 Miesto (rajono) valdybos potvarkis Nr. 249  
 2014-06-06 Turto patikėjimo sutartis Nr. S-356  
 Įrašas galioja: Nuo 2014-06-17

6.9. Turto patikėjimo teisė  
 Patikėtinis: Aleksandro Stulginskio universitetas, a.k. 111950962  
 Daiktas: kiti statiniai Nr. 4400-2447-6991, aprašyti p. 2.39.  
 kiti statiniai Nr. 4400-2447-7012, aprašyti p. 2.38.  
 kiti statiniai Nr. 4400-2447-7034, aprašyti p. 2.32.  
 kiti statiniai Nr. 4400-2447-7056, aprašyti p. 2.34.  
 kiti statiniai Nr. 4400-2447-7067, aprašyti p. 2.36.  
 kiti statiniai Nr. 4400-2447-7090, aprašyti p. 2.42.  
 kiti statiniai Nr. 4400-2447-7101, aprašyti p. 2.33.  
 kiti statiniai Nr. 4400-2447-7134, aprašyti p. 2.35.  
 kiti statiniai Nr. 4400-2475-1100, aprašyti p. 2.40.  
 Įregistravimo pagrindas: 1991-09-19 Miesto (rajono) valdybos potvarkis Nr. 249  
 Įrašas galioja: Nuo 2013-07-16

6.10. Kelio servitutas - teisė važiuoti transporto priemonėmis, naudotis  
 pėsčiųjų taku, varyti galvijas (tarnaujantis)  
 Daiktas: žemės sklypas Nr. 5250-0006-0142, aprašytas p. 2.1.  
 Įregistravimo pagrindas: 2010-09-28 Nacionalinės žemės tarnybos teritorinio žemėtvarkos  
 skyriaus vedėjo įsakymas Nr. Ž7-629  
 Plotas: 0.7279 ha  
 Įrašas galioja: Nuo 2010-10-06

6.11. Turto patikėjimo teisė  
 Patikėtinis: Aleksandro Stulginskio universitetas, a.k. 111950962  
 Daiktas: pastatas Nr. 5296-3014-1014, aprašytas p. 2.2.  
 Įregistravimo pagrindas: 1991-09-19 Miesto (rajono) valdybos potvarkis Nr. 249  
 Įrašas galioja: Nuo 2002-10-04

6.12. Turto patikėjimo teisė  
 Patikėtinis: Aleksandro Stulginskio universitetas, a.k. 111950962  
 Daiktas: pastatas Nr. 5297-6025-8015, aprašytas p. 2.9.  
 Įregistravimo pagrindas: 1992-02-20 Miesto (rajono) valdybos potvarkis Nr. 45



[rašas galioja: Nuo 1992-03-12

6.13.

Turto patikėjimo teisė

Patikėtinis: Aleksandro Stulginskio universitetas, a.k. 111950962

Daiktas: pastatas Nr. 4400-0283-8120, aprašytas p. 2.5.

[registravimo pagrindas: 1991-09-19 Valdybos potvarkis Nr. 249

[rašas galioja: Nuo 1991-10-14

## 7. Juridiniai faktai:

7.1.

Sudaryta nuomos sutartis

Nuomininkas: Akcinė bendrovė Lietuvos paštas, a.k. 121215587

Daiktas: pastatas Nr. 5296-3014-1014, aprašytas p. 2.2.

[registravimo pagrindas: 2015-04-07 Priėmimo - perdavimo aktas Nr. 1

2015-04-07 Nuomos sutartis Nr. Nr.8/2015/15IN-621111-1119

2017-04-05 Susitarimas pakeisti sutartį Nr. 1

2017-05-30 Susitarimas pakeisti sutartį Nr. 2

Plotas: 30.00 kv. m

Aprašymas: Patalpa 1-15

[rašas galioja: Nuo 2017-07-25

Terminas: Iki 2017-08-15

7.2.

Sudaryta nuomos sutartis

Nuomininkas: Telia Lietuva, AB, a.k. 121215434

Daiktas: pastatas Nr. 4400-4296-5708, aprašytas p. 2.10.

[registravimo pagrindas: 2005-11-25 Nuomos sutartis Nr. 2005/LN-282

Plotas: 41.40 kv. m

[rašas galioja: Nuo 2016-10-04

Terminas: Nuo 2005-10-20 iki 2010-10-01

7.3.

Sudaryta nuomos sutartis

Nuomininkas: UAB "Bitė Lietuva", a.k. 110688998

Daiktas: pastatas Nr. 4400-4296-5708, aprašytas p. 2.10.

[registravimo pagrindas: 2015-03-02 Nuomos sutartis Nr. 7/2015

2015-03-02 Priėmimo - perdavimo aktas Nr. 1

Plotas: 8.00 kv. m

Aprašymas: Su dalimi virš palėpės esančio stogo

[rašas galioja: Nuo 2016-10-04

Terminas: Nuo 2015-03-02 iki 2018-03-02

7.4

Sudaryta nuomos sutartis

Nuomininkas: UAB "BCH Lithuania", a.k. 111435033

Daiktas: pastatas Nr. 4400-4296-5708, aprašytas p. 2.10.

[registravimo pagrindas: 2016-05-20 Priėmimo - perdavimo aktas Nr. 1

2016-05-20 Nuomos sutartis Nr. 8/2016

Plotas: 13.50 kv. m

Aprašymas: Patalpos, pažymėtos (2-58)-1,5 kv. m; (3-1)- 3 kv. m; (4-2)-1,5 kv. m; (5-4)-1,5 kv. m; (1-2)-3 kv. m; (1-17)-1,5 kv. m; (1-2)-1,5 kv. m.

[rašas galioja: Nuo 2016-10-04

Terminas: Nuo 2016-05-20 iki 2019-05-20

7.5

Sudaryta nuomos sutartis

Nuomininkas: UAB "BCH Lithuania", a.k. 111435033

Daiktas: pastatas Nr. 5296-3013-7023, aprašytas p. 2.7.

pastatas Nr. 5296-4013-1011, aprašytas p. 2.6.

pastatas Nr. 5298-0022-6022, aprašytas p. 2.4.

[registravimo pagrindas: 2016-05-20 Nuomos sutartis Nr. 8/2016

2016-05-20 Priėmimo - perdavimo aktas Nr. 1

Plotas: 13.50 kv. m

Aprašymas: Patalpos - pažymėtos (2-58)-1,5kv.m; (3-1)- 3kv.m; (4-2)-1,5 kv.m; (5-4)-1,5kv.m; (1-2)-3kv.m; (1-17)-1,5kv.m; (1-2)-1,5kv.m.

[rašas galioja: Nuo 2016-05-31

Terminas: Nuo 2016-05-20 iki 2019-05-20

7.6.

Sudaryta panaudos sutartis

Panaudos gavėjas: Kauno apskrities vyriausiasis policijos komisariatas, a.k. 191008196

Daiktas: pastatas Nr. 4400-0283-8120, aprašytas p. 2.5.

[registravimo pagrindas: 2015-01-02 Priėmimo - perdavimo aktas Nr. 1/2015-01-07 20-IL-1833

2015-01-02 Panaudos sutartis Nr. 1/2015/2015-01-07 20-IL-1793

Plotas: 69.28 kv. m

Aprašymas: Patalpos nuo 2-18 iki 2-25 su bendro naudojimo patalpa 1-36 (2,78 kv.m)

[rašas galioja: Nuo 2015-01-19

Terminas: Nuo 2015-01-02 iki 2025-01-01

7.7.

Sudaryta nuomos sutartis



Nuomininkas: UAB "Urtė ir Ko", a.k. 159766018  
 Daiktas: pastatas Nr. 4400-0283-8120, aprašytas p. 2.5.  
 Įregistravimo pagrindas: 2010-11-18 Nuomos sutartis Nr. 5/2010  
 2010-11-18 Priėmimo - perdavimo aktas Nr. 1  
 Plotas: 189.53 kv. m  
 Aprašymas: Patalpos 1-1/6.23, 1-2/2.95, 1-3/44.35, 1-4/10.51, 1-5/1.69, 1-6/1.56, 1-7/1.49, 1-8/1.82, 1-9/1.49, 1-10/1.82, 1-11/1.49, 1-12/1.82, 1-13/6.66, 1-14/2.70, 1-15/30.11, 1-16/1.14, 1-17/2.50, 1-18/2.29, 1-19/1.72, 1-20/29.31, 1-21/13.70, 1-28/15.09, 1-33/3.63, 1-34/3.46 kv.m.  
 Įrašas galioja: Nuo 2010-11-18  
 Terminas: Nuo 2010-11-18 iki 2020-11-17

7.8.

Sudaryta panaudos sutartis  
 Panaudos gavėjas: Aleksandro Stulginskio universitetas, a.k. 111950962  
 Daiktas: žemės sklypas Nr. 5250-0006-0142, aprašytas p. 2.1.  
 Įregistravimo pagrindas: 2010-10-14 Panaudos sutartis Nr. N/P7-59  
 Plotas: 36.8369 ha  
 Įrašas galioja: Nuo 2010-10-19  
 Terminas: Nuo 2010-10-14 iki 2050-10-14

## 8. Žymos: įrašų nėra

## 9. Specialiosios žemės ir miško naudojimo sąlygos:

9.1.

XVII. Valstybinio geodezinio pagrindo punktų apsaugos zonos  
 Daiktas: žemės sklypas Nr. 5250-0006-0142, aprašytas p. 2.1.  
 Įregistravimo pagrindas: 2010-09-28 Nacionalinės žemės tarnybos teritorinio žemėtvarkos skyriaus vedėjo įsakymas Nr. Ž7-629  
 Plotas: 0.0008 ha  
 Įrašas galioja: Nuo 2010-10-05

9.2.

XLIX. Vandentiekio, lietaus ir fekalinės kanalizacijos tinklų ir įrenginių apsaugos zonos  
 Daiktas: žemės sklypas Nr. 5250-0006-0142, aprašytas p. 2.1.  
 Įregistravimo pagrindas: 2010-09-28 Nacionalinės žemės tarnybos teritorinio žemėtvarkos skyriaus vedėjo įsakymas Nr. Ž7-629  
 Plotas: 1.093 ha  
 Įrašas galioja: Nuo 2010-10-05

9.3

XLVIII. Šilumos ir karšto vandens tiekimo tinklų apsaugos zonos  
 Daiktas: žemės sklypas Nr. 5250-0006-0142, aprašytas p. 2.1.  
 Įregistravimo pagrindas: 2010-09-28 Nacionalinės žemės tarnybos teritorinio žemėtvarkos skyriaus vedėjo įsakymas Nr. Ž7-629  
 Plotas: 1.787 ha  
 Įrašas galioja: Nuo 2010-10-05

9.4.

XXVI. Miško naudojimo apribojimai  
 Daiktas: žemės sklypas Nr. 5250-0006-0142, aprašytas p. 2.1.  
 Įregistravimo pagrindas: 2010-09-28 Nacionalinės žemės tarnybos teritorinio žemėtvarkos skyriaus vedėjo įsakymas Nr. Ž7-629  
 Plotas: 1.9232 ha  
 Įrašas galioja: Nuo 2010-10-05

9.5.

XXVII. Saugotini želdiniai (medžiai ir krūmai), augantys ne miškų ūkio paskirties žemėje  
 Daiktas: žemės sklypas Nr. 5250-0006-0142, aprašytas p. 2.1.  
 Įregistravimo pagrindas: 2010-09-28 Nacionalinės žemės tarnybos teritorinio žemėtvarkos skyriaus vedėjo įsakymas Nr. Ž7-629  
 Plotas: 2.676 ha  
 Įrašas galioja: Nuo 2010-10-05

9.6.

XXI. Žemės sklypai, kuriuose įrengtos valstybei priklausančios melioracijos sistemos bei įrenginiai  
 Daiktas: žemės sklypas Nr. 5250-0006-0142, aprašytas p. 2.1.  
 Įregistravimo pagrindas: 2010-09-28 Nacionalinės žemės tarnybos teritorinio žemėtvarkos skyriaus vedėjo įsakymas Nr. Ž7-629  
 Plotas: 5.2349 ha  
 Įrašas galioja: Nuo 2010-10-05

9.7

IX. Dujotiekių apsaugos zonos  
 Daiktas: žemės sklypas Nr. 5250-0006-0142, aprašytas p. 2.1.  
 Įregistravimo pagrindas: 2010-09-28 Nacionalinės žemės tarnybos teritorinio žemėtvarkos skyriaus vedėjo įsakymas Nr. Ž7-629  
 Plotas: 0.99 ha  
 Įrašas galioja: Nuo 2010-10-05

9.8.

VI. Elektros linijų apsaugos zonos

Daiktas: žemės sklypas Nr. 5250-0006-0142, aprašytas p. 2.1.  
 [registravimo pagrindas: 2010-09-28 Nacionalinės žemės tarnybos teritorinio žemėtvarkos  
 skyriaus vedėjo įsakymas Nr. Ž7-629  
 Plotas: 0.909 ha  
 [rašas galioja: Nuo 2010-10-05

9.9. II. Kelių apsaugos zonos  
 Daiktas: žemės sklypas Nr. 5250-0006-0142, aprašytas p. 2.1.  
 [registravimo pagrindas: 2010-09-28 Nacionalinės žemės tarnybos teritorinio žemėtvarkos  
 skyriaus vedėjo įsakymas Nr. Ž7-629  
 Plotas: 1.4631 ha  
 [rašas galioja: Nuo 2010-10-05

9.10. I. Ryšių linijų apsaugos zonos  
 Daiktas: žemės sklypas Nr. 5250-0006-0142, aprašytas p. 2.1.  
 [registravimo pagrindas: 2010-09-28 Nacionalinės žemės tarnybos teritorinio žemėtvarkos  
 skyriaus vedėjo įsakymas Nr. Ž7-629  
 Plotas: 0.8532 ha  
 [rašas galioja: Nuo 2010-10-05

#### 10. Daikto registravimas ir kadastro žymos:

- 10.1. Kadastrinius matavimus atliko (kadastro žyma)  
 DANGUOLÉ NOVOŠINSKIENĖ  
 Daiktas: pastatas Nr. 4400-4296-5708, aprašytas p. 2.10.  
 [registravimo pagrindas: 2014-02-26 Kvalifikacijos pažymėjimas Nr. 2M-M-1964  
 2016-08-01 Nekilnojamojo daikto kadastro duomenų byla  
 [rašas galioja: Nuo 2016-10-04
- 10.2. Suformuotas sujungimo būdu (daikto registravimas)  
 Daiktas: pastatas Nr. 4400-4296-5708, aprašytas p. 2.10.  
 [registravimo pagrindas: 2016-08-01 Nekilnojamojo daikto kadastro duomenų byla  
 2016-09-28 Pažyma apie naujai suformuotų nekilnojamojo turto  
 kadastro objektų (statinių) galimybę naudoti pagal paskirtį  
 Nr. USD-563  
 [rašas galioja: Nuo 2016-10-04
- 10.3. Suformuotas naujas (daikto registravimas)  
 Daiktas: sporto inžineriniai statiniai Nr. 4400-4200-1770, aprašyti p. 2.14.  
 sporto inžineriniai statiniai Nr. 4400-4204-3530, aprašyti p. 2.11.  
 sporto inžineriniai statiniai Nr. 4400-4204-3542, aprašyti p. 2.12.  
 sporto inžineriniai statiniai Nr. 4400-4204-3550, aprašyti p. 2.13.  
 kiti statiniai Nr. 4400-4204-3561, aprašyti p. 2.23.  
 [registravimo pagrindas: 2016-05-17 Nekilnojamojo daikto kadastro duomenų byla Nr. b34  
 2016-06-03 Deklaracija apie statybos užbaigimą / paskirties  
 pakeitimą Nr. 2  
 [rašas galioja: Nuo 2016-06-14
- 10.4. Kadastrinius matavimus atliko (kadastro žyma)  
 Valstybės įmonės Registrų centro Kauno filialas, a.k. 135040952  
 Daiktas: sporto inžineriniai statiniai Nr. 4400-4200-1770, aprašyti p. 2.14.  
 sporto inžineriniai statiniai Nr. 4400-4204-3530, aprašyti p. 2.11.  
 sporto inžineriniai statiniai Nr. 4400-4204-3542, aprašyti p. 2.12.  
 sporto inžineriniai statiniai Nr. 4400-4204-3550, aprašyti p. 2.13.  
 kiti statiniai Nr. 4400-4204-3561, aprašyti p. 2.23.  
 [registravimo pagrindas: 2016-05-17 Nekilnojamojo daikto kadastro duomenų byla Nr. b34  
 Kvalifikacijos pažymėjimas Nr. 2M-M-320  
 [rašas galioja: Nuo 2016-06-14
- 10.5. Suformuotas naujas (daikto registravimas)  
 Daiktas: kiti statiniai Nr. 4400-4200-1756, aprašyti p. 2.21.  
 [registravimo pagrindas: 2016-05-16 Nekilnojamojo daikto kadastro duomenų byla  
 2016-06-03 Deklaracija apie statybos užbaigimą / paskirties  
 pakeitimą Nr. 1  
 [rašas galioja: Nuo 2016-06-13
- 10.6. Kadastrinius matavimus atliko (kadastro žyma)  
 Valstybės įmonės Registrų centro Kauno filialas, a.k. 135040952  
 Daiktas: kiti statiniai Nr. 4400-4200-1756, aprašyti p. 2.21.  
 [registravimo pagrindas: 2016-05-16 Nekilnojamojo daikto kadastro duomenų byla  
 Kvalifikacijos pažymėjimas Nr. 2M-M-1964  
 [rašas galioja: Nuo 2016-06-13
- 10.7. Išduotas pastato (jo dalies) energinio naudingumo sertifikatas  
 (kadastro žyma)  
 Daiktas: pastatas Nr. 5296-5021-8010, aprašytas p. 2.3.  
 [registravimo pagrindas: 2014-07-08 Statybos produkcijos sertifikavimo centro pranešimas

- Nr. MK-0017-0714/0  
 Įrašas galioja: Nuo 2014-07-08  
 Terminas: Nuo 2013-09-02 iki 2023-09-02
- 10.8. Išduotas pastato (jo dalies) energinio naudingumo sertifikatas (kadastro žyma)  
 Daiktas: pastatas Nr. 5296-3013-7023, aprašytas p. 2.7.  
 Įregistravimo pagrindas: 2014-07-08 Statybos produkcijos sertifikavimo centro pranešimas Nr. MK-0017-0359/0  
 Įrašas galioja: Nuo 2014-07-08  
 Terminas: Nuo 2012-01-27 iki 2022-01-27
- 10.9. Išduotas pastato (jo dalies) energinio naudingumo sertifikatas (kadastro žyma)  
 Daiktas: pastatas Nr. 5296-3013-7034, aprašytas p. 2.8.  
 Įregistravimo pagrindas: 2014-07-08 Statybos produkcijos sertifikavimo centro pranešimas Nr. GM-0017-0358/0  
 Įrašas galioja: Nuo 2014-07-08  
 Terminas: Nuo 2012-01-27 iki 2022-01-27
- 10.10. Išduotas pastato (jo dalies) energinio naudingumo sertifikatas (kadastro žyma)  
 Daiktas: pastatas Nr. 5298-0022-6022, aprašytas p. 2.4.  
 Įregistravimo pagrindas: 2014-07-08 Statybos produkcijos sertifikavimo centro pranešimas Nr. MK-0202-0042/0  
 Įrašas galioja: Nuo 2014-07-08  
 Terminas: Nuo 2011-01-19 iki 2021-01-19
- 10.11. Suformuotas naujas (daikto registravimas)  
 Daiktas: kiti statiniai Nr. 4400-2391-8758, aprašyti p. 2.29.  
 kiti statiniai Nr. 4400-2460-0980, aprašyti p. 2.30.  
 kiti statiniai Nr. 4400-2475-1077, aprašyti p. 2.28.  
 kiti statiniai Nr. 4400-2475-1099, aprašyti p. 2.27.  
 Įregistravimo pagrindas: 2012-11-21 Deklaracija apie statybos užbaigimą Nr. 1  
 Įrašas galioja: Nuo 2013-07-16
- 10.12. Suformuotas naujas (daikto registravimas)  
 Daiktas: kiti statiniai Nr. 4400-2447-6991, aprašyti p. 2.39.  
 kiti statiniai Nr. 4400-2447-7012, aprašyti p. 2.38.  
 kiti statiniai Nr. 4400-2447-7034, aprašyti p. 2.32.  
 kiti statiniai Nr. 4400-2447-7056, aprašyti p. 2.34.  
 kiti statiniai Nr. 4400-2447-7067, aprašyti p. 2.36.  
 kiti statiniai Nr. 4400-2447-7090, aprašyti p. 2.42.  
 kiti statiniai Nr. 4400-2447-7101, aprašyti p. 2.33.  
 kiti statiniai Nr. 4400-2447-7134, aprašyti p. 2.35.  
 kiti statiniai Nr. 4400-2475-1100, aprašyti p. 2.40.  
 Įregistravimo pagrindas: 1991-09-19 Miesto (rajo) valdybos potvarkis Nr. 249  
 Įrašas galioja: Nuo 2013-07-16
- 10.13. Kadastrinius matavimus atliko (kadastro žyma)  
 Valstybės įmonės Registrų centro Kauno filialas, a.k. 135040952  
 Daiktas: kiti statiniai Nr. 4400-2447-6991, aprašyti p. 2.39.  
 kiti statiniai Nr. 4400-2447-7012, aprašyti p. 2.38.  
 kiti statiniai Nr. 4400-2447-7034, aprašyti p. 2.32.  
 kiti statiniai Nr. 4400-2447-7056, aprašyti p. 2.34.  
 kiti statiniai Nr. 4400-2447-7067, aprašyti p. 2.36.  
 kiti statiniai Nr. 4400-2447-7090, aprašyti p. 2.42.  
 kiti statiniai Nr. 4400-2447-7101, aprašyti p. 2.33.  
 kiti statiniai Nr. 4400-2447-7134, aprašyti p. 2.35.  
 Įregistravimo pagrindas: 2012-09-26 Nekilnojamojo daikto kadastro duomenų byla  
 Kvalifikacijos pažymėjimas Nr. 2M-M-840  
 Įrašas galioja: Nuo 2013-07-16
- 10.14. Kadastrinius matavimus atliko (kadastro žyma)  
 Valstybės įmonės Registrų centro Kauno filialas, a.k. 135040952  
 Daiktas: kiti statiniai Nr. 4400-2391-8758, aprašyti p. 2.29.  
 kiti statiniai Nr. 4400-2460-0980, aprašyti p. 2.30.  
 kiti statiniai Nr. 4400-2475-1077, aprašyti p. 2.28.  
 kiti statiniai Nr. 4400-2475-1099, aprašyti p. 2.27.  
 kiti statiniai Nr. 4400-2475-1100, aprašyti p. 2.40.  
 Įregistravimo pagrindas: 2012-10-29 Nekilnojamojo daikto kadastro duomenų byla  
 Kvalifikacijos pažymėjimas Nr. 2M-M-840  
 Įrašas galioja: Nuo 2013-07-16
- 10.15. Kadastrinius matavimus atliko (kadastro žyma)  
 Valstybės įmonės Registrų centro Kauno filialas, a.k. 135040952  
 Daiktas: pastatas Nr. 5298-0022-6022, aprašytas p. 2.4.

- [registravimo pagrindas: 2011-01-14 Nekilnojamojo daikto kadastro duomenų byla  
Kvalifikacijos pažymėjimas Nr. 2M-M-191  
[rašas galioja: Nuo 2013-04-16
- 10.16. Rekonstrukcija (daikto registravimas)  
Daiktas: pastatas Nr. 5298-0022-6022, aprašytas p. 2.4.  
[registravimo pagrindas: 2013-04-08 Statybos užbaigimo aktas Nr. SUA-20-130408-00115  
Aprašymas: ( I etapas )  
[rašas galioja: Nuo 2013-04-16
- 10.17. Suformuotas naujas (daikto registravimas)  
Daiktas: kiti statiniai Nr. 4400-2410-1168, aprašyti p. 2.25.  
kiti statiniai Nr. 4400-2410-1179, aprašyti p. 2.26.  
kiti statiniai Nr. 4400-2428-3750, aprašyti p. 2.41.  
kiti statiniai Nr. 4400-2428-3772, aprašyti p. 2.31.  
[registravimo pagrindas: 1991-09-19 Miesto (rajono) valdybos potvarkis Nr. 249  
[rašas galioja: Nuo 2012-09-25
- 10.18. Kadastrinius matavimus atliko (kadastro žyma)  
Valstybės įmonės Registrų centro Kauno filialas, a.k. 135040952  
Daiktas: kiti statiniai Nr. 4400-2428-3750, aprašyti p. 2.41.  
kiti statiniai Nr. 4400-2428-3772, aprašyti p. 2.31.  
[registravimo pagrindas: 2012-08-29 Nekilnojamojo daikto kadastro duomenų byla  
Kvalifikacijos pažymėjimas Nr. 2M-M-840  
[rašas galioja: Nuo 2012-09-25
- 10.19. Kadastrinius matavimus atliko (kadastro žyma)  
Valstybės įmonės Registrų centro Kauno filialas, a.k. 135040952  
Daiktas: kiti statiniai Nr. 4400-2410-1168, aprašyti p. 2.25.  
kiti statiniai Nr. 4400-2410-1179, aprašyti p. 2.26.  
[registravimo pagrindas: 2012-07-27 Nekilnojamojo daikto kadastro duomenų byla  
Kvalifikacijos pažymėjimas Nr. 2M-M-840  
[rašas galioja: Nuo 2012-09-25
- 10.20. Suformuotas naujas (daikto registravimas)  
Daiktas: kiti statiniai Nr. 4400-2371-8334, aprašyti p. 2.17.  
kiti statiniai Nr. 4400-2371-8367, aprašyti p. 2.16.  
kiti statiniai Nr. 4400-2371-8389, aprašyti p. 2.19.  
kiti statiniai Nr. 4400-2371-8494, aprašyti p. 2.15.  
kiti statiniai Nr. 4400-2373-0649, aprašyti p. 2.18.  
[registravimo pagrindas: 2012-08-13 Deklaracija apie statybos užbaigimą / paskirties  
pakeitimą Nr. 1  
[rašas galioja: Nuo 2012-09-25
- 10.21. Kadastrinius matavimus atliko (kadastro žyma)  
Valstybės įmonės Registrų centro Kauno filialas, a.k. 135040952  
Daiktas: kiti statiniai Nr. 4400-2371-8334, aprašyti p. 2.17.  
kiti statiniai Nr. 4400-2371-8367, aprašyti p. 2.16.  
kiti statiniai Nr. 4400-2371-8389, aprašyti p. 2.19.  
kiti statiniai Nr. 4400-2371-8494, aprašyti p. 2.15.  
kiti statiniai Nr. 4400-2373-0649, aprašyti p. 2.18.  
[registravimo pagrindas: 2012-05-09 Nekilnojamojo daikto kadastro duomenų byla  
Kvalifikacijos pažymėjimas Nr. 2M-M-840  
[rašas galioja: Nuo 2012-09-25
- 10.22. Suformuotas naujas (daikto registravimas)  
Daiktas: kiti statiniai Nr. 4400-2391-8770, aprašyti p. 2.22.  
[registravimo pagrindas: 1991-09-19 Miesto (rajono) valdybos potvarkis Nr. 249  
[rašas galioja: Nuo 2012-07-27
- 10.23. Kadastrinius matavimus atliko (kadastro žyma)  
Valstybės įmonės Registrų centro Kauno filialas, a.k. 135040952  
Daiktas: kiti statiniai Nr. 4400-2391-8770, aprašyti p. 2.22.  
[registravimo pagrindas: 2012-06-27 Nekilnojamojo daikto kadastro duomenų byla  
Kvalifikacijos pažymėjimas Nr. 2M-M-840  
[rašas galioja: Nuo 2012-07-27
- 10.24. Rekonstrukcija (daikto registravimas)  
Daiktas: pastatas Nr. 5296-3013-7034, aprašytas p. 2.8.  
pastatas Nr. 5296-3013-7023, aprašytas p. 2.7.  
[registravimo pagrindas: 2012-06-15 Statybos užbaigimo aktas Nr. SUA-20-120615-00234  
[rašas galioja: Nuo 2012-07-16
- 10.25. Kadastrinius matavimus atliko (kadastro žyma)  
Valstybės įmonės Registrų centro Kauno filialas, a.k. 135040952  
Daiktas: pastatas Nr. 5296-3013-7034, aprašytas p. 2.8.  
pastatas Nr. 5296-3013-7023, aprašytas p. 2.7.  
[registravimo pagrindas: 2012-01-16 Nekilnojamojo daikto kadastro duomenų byla

Kvalifikacijos pažymėjimas Nr. 2M-M-840  
[rašas galioja: Nuo 2012-07-16

- 10.26. Suformuotas naujas (daikto registravimas)  
Daiktas: kiti statiniai Nr. 4400-0433-4309, aprašyti p. 2.37.  
kiti statiniai Nr. 4400-2371-8401, aprašyti p. 2.20.  
kiti statiniai Nr. 4400-2371-8523, aprašyti p. 2.24.  
[registravimo pagrindas: 1991-09-19 Miesto (rajono) valdybos potvarkis Nr. 249  
[rašas galioja: Nuo 2012-07-09
- 10.27. Kadastrinius matavimus atliko (kadastro žyma)  
Valstybės įmonės Registrų centro Kauno filialas, a.k. 135040952  
Daiktas: kiti statiniai Nr. 4400-0433-4309, aprašyti p. 2.37.  
kiti statiniai Nr. 4400-2371-8401, aprašyti p. 2.20.  
kiti statiniai Nr. 4400-2371-8523, aprašyti p. 2.24.  
[registravimo pagrindas: 2012-05-09 Nekilnojamojo daikto kadastro duomenų byla  
Kvalifikacijos pažymėjimas Nr. 2M-M-840  
[rašas galioja: Nuo 2012-07-09
- 10.28. Kadastrinius matavimus atliko (kadastro žyma)  
UAB "GEOMETRA", a.k. 160297055  
Daiktas: žemės sklypas Nr. 5250-0006-0142, aprašytas p. 2.1.  
[registravimo pagrindas: 2010-10-11 Nekilnojamojo daikto kadastro duomenų byla  
Licencija Nr. G-789-(593)  
Kvalifikacijos pažymėjimas Nr. 2M-ME-248  
[rašas galioja: Nuo 2010-10-18
- 10.29. Kadastro duomenų tikslinimas (daikto registravimas)  
Daiktas: žemės sklypas Nr. 5250-0006-0142, aprašytas p. 2.1.  
[registravimo pagrindas: 2010-10-14 Nacionalinės žemės tarnybos teritorinio žemėtvarkos  
skyriaus vedėjo įsakymas Nr. Ž7-832  
[rašas galioja: Nuo 2010-10-18
- 10.30. Padidintas rekonstruojant (daikto registravimas)  
Daiktas: pastatas Nr. 5296-4013-1011, aprašytas p. 2.6.  
[registravimo pagrindas: 1980-02-20 Statinio pripažinimo tinkamu naudoti aktas  
Padidėjęs plotas 429.08 kv. m  
[rašas galioja: Nuo 2008-04-01
- 10.31. Kadastrinius matavimus atliko (kadastro žyma)  
Valstybės įmonės Registrų centro Kauno filialas, a.k. 135040952  
Daiktas: pastatas Nr. 5296-4013-1011, aprašytas p. 2.6.  
[registravimo pagrindas: 2008-01-23 Nekilnojamojo daikto kadastro duomenų byla  
[rašas galioja: Nuo 2008-04-01

#### 11. Registro pastabos ir nuorodos:

Buvęs adresas Kauno r. sav., Akademijos mstl. 2005-05-03 kadastrinių matavimų duomenimis pastato unikalus Nr. 4400-0283-8120 bendras plotas 658,69 kv.m. Patalpų rekonstrukcijos [registravimui Nekilnojamojo turto registre dokumentai nepateikti.

#### 12. Kita informacija:

Senas turto identifikatorius: 52745056/1:13  
Archyvinės bylos Nr.: 52/2082

#### 13. Informacija apie duomenų sandoriui tikslinimą: įrašų nėra

2017-09-28 11:04:04

Dokumentą atspausdino Vyresnioji klientų aptarnavimo vadybininkė



LAIMUTE  
MAŽEIKIENĖ

*Mažeikienė*

Valstybės įmonės Registrų centro Kauno filialas

## NEKILNOJAMOJO DAIKTO KADASTRINIŲ MATAVIMŲ BYLA

Tomas: 1

Nekilnojamojo turto objektas: Žemės sklypas su statiniais

Bylos Nr.:

Registro Nr.: 52/13044 (Žemės sklypas su statiniais)

Adresas: Kauno r. sav. Akademijos mstl. Studentų g. 1

Lapų skaičius: 20



**SUDERINTA**

Valstybės įmonės Registrų centro Kauno filialas

*Elektroniniu parašu pasirašė:* Kristina Šapolienė

*Pareigos:* Vyresnioji kadastro specialistė

*Laiko žyma:* 2016-05-31 10:23:14

Bylos Nr.

Tomo Nr. 1

Registro 52/13044

## BYLOS TOMO VIDAUS APYRAŠAS

Eil. Nr.	Dokumento pavadinimas	Dokumento		Lapų skaič.	Bylos lapų numeriai	Pastabos
		Nr.	Data			
1	Statinio planas "STATINIŲ ĮSĖSTYMO PLANAS"		2016-05-17	9	1-9	
2	Kitų statinių kadastro duomenys 1C FORMA		2016-05-17	5	10-14	
3	Kitų statinių įkainojimas (perkainojimas) 2C FORMA		2016-05-17	5	15-19	

Vidaus apyrašo lapų

19

Matininkė

Giedrė Butkutė

(pareigos, parašas, vardas, pavardė)



1064359048

## STATINIŲ IŠDĖSTYMO PLANAS

Objektas	Aptverta krepšinio aikštelė
Gatvė	Studentų g. I
Kaimas (miestelis)	Akademijos mstl.
Miestas (rajonas)	Kauno r.
Savivaldybė	Kauno r. sav.
Unikalus Nr.	4400-4204-3530

## KOORDINAČIŲ ŽINIARAŠTIS

Taško Nr.	X	Y	Taško Nr.	X	Y
2099	6084404.80	489438.17			
2100	6084447.09	489443.05			
2101	6084443.77	489465.32			
2102	6084401.19	489459.05			

Matininkas, nustatęs kadastro duomenis

(Parasas)

Giedrė Butkutė

(vardas ir pavardė)







1064359048

## STATINIŲ IŠDĖSTYMO PLANAS

Objektas	Aptverta ieško aikštelė
Gatvė	Studentų g. 1
Kaimas (miestelis)	Akademijos mstl.
Miestas (rajonas)	Kauno r.
Savivaldybė	Kauno r. sav.
Unikalus Nr.	4400-4204-3550

## KOORDINAČIŲ ŽINIARAŠTIS

Taško Nr.	X	Y	Taško Nr.	X	Y
2103	6084400.84	489461.79			
2104	6084395.87	489493.70			
2105	6084430.89	489498.88			
2106	6084435.50	489488.95			

Matininkas, nustatęs kadastro duomenis

(Parasas)

Giedrė Butkutė

(vardas ir pavardė)





1064359048

## STATINIŲ IŠDĖSTYMO PLANAS

Objektas	Aptverta tinklinio aikštelė
Gatvė	Studentų g. 1
Kaimas (miestelis)	Akademijos mstl.
Miestas (rajonas)	Kauno r.
Savivaldybė	Kauno r. sav.
Unikalus Nr.	4400-4204-3542

## KOORDINAČIŲ ŽINIARAŠTIS

Taško Nr.	X	Y	Taško Nr.	X	Y
2107	8084438.25	489487.35			
2108	8084434.37	489493.05			
2109	8084452.18	489495.87			
2110	8084456.04	489470.17			

Matininkas, nustatęs kadastro duomenis

  
(Parašas)

Giedrė Butkutė

(vardas ir pavardė)





1064359048

## STATINIŲ IŠDĖSTYMO PLANAS

Objektas	Sporto aikštelė
Gatvė	Studentų g. I
Kaimas (miestelis)	Akademijos mstl.
Miestas (rajonas)	Kauno r.
Savivaldybė	Kauno r. sav.
Unikalus Nr.	4400-4200-1770

## KOORDINAČIŲ ŽINIARAŠTIS

Taško Nr.	X	Y	Taško Nr.	X	Y
2118	8084404.13	489432.05			
2119	8084444.69	489467.15			
2121	8084448.81	489439.29			
2122	8084404.13	489432.05			

Mėginimkas, nustatęs kadastro duomenis

(Parasas)

Giedrė Butkutė  
(vardas ir pavardė)



1064359048

## STATINIŲ IŠDĖSTYMO PLANAS

Objektas	Šaligartvis su aikštele
Gatvė	Studentų g. I
Kaimas (miestelis)	Akademijos mstl.
Miestas (rajonas)	Kauno r.
Savivaldybė	Kauno r. sav.
Unikalus Nr.	4400-4204-3561

## KOORDINAČIŲ ŽINIARAŠTIS

Taško Nr.	X	Y	Taško Nr.	X	Y
884	6084381.42	489457.23	2107	6084438.25	489467.35
883	6084381.42	489455.29	2104	6084435.50	489466.95
2125	6084384.08	489456.19	2114	6084434.60	489501.02
2124	6084389.25	489456.93	2105	6084430.69	489498.86
2123	6084390.99	489445.08	2115	6084430.41	489500.02
2117	6084401.80	489447.29	2116	6084394.53	489494.63
2118	6084403.72	489434.77	2106	6084395.87	489493.70
2099	6084404.60	489436.17	2103	6084400.64	489461.79
2119	6084448.38	489442.00	2102	6084401.19	489459.05
2100	6084447.09	489443.05	2127	6084384.27	489492.52
2101	6084443.77	489465.32	2126	6084383.63	489461.57
2120	6084444.69	489467.15	886	6084381.47	489460.57
2110	6084456.04	489470.17	885	6084381.34	489460.57
2111	6084457.30	489469.07			
2109	6084452.16	489495.87			
2112	6084453.06	489497.16			
2113	6084435.71	489494.49			
2108	6084434.37	489493.05			

Matininkas, nustatęs kadastro duomenis

(Parašas)

Giedrė Butkutė

(vardas ir pavardė)



## Kitų statinių kadastro duomenys

Adresas Kauno r. sav. Akademijos mstl. Studentų g. 1

Unikalus Nr. 4400-4204-3530

Pavadinimas Aptverta krepšinio aikštelė

Pažymėjimas plane b39

Paskirtis Kiti inžineriniai statiniai

Aprašymas Paskirtis- sporto inžineriniai statiniai.

Kad. duomenų nustatymo 2016-05-17

## Statinio duomenys

Statybos pradžios metai:	2015	Modernizavimo pradžios metai:	
Statybos pabaigos metai:	2016	Modernizavimo pabaigos metai:	
Rekonstravimo pradžios metai:		Papr. remonto pradžios metai:	
Rekonstravimo pabaigos metai:		Papr. remonto pabaigos metai:	
Kap. remonto pradžios metai:		Statinio kategorija:	II grupės nesudėtingas
Kap. remonto pabaigos metai:		Daikto būklė:	

## Statinio sudėtinių dalių kadastro duomenys

Pažymėjimas plane	Sudėtinė dalis		
b39	Krepšinio aikštelė		
Statybos pradžios metai:	2015	Plotis: m	
Statybos pabaigos metai:	2016	Plotas: kv. m	982,34
Rekonstravimo pradžios metai:		Tūris: kub. m	
Rekonstravimo pabaigos metai:		Gylis: m	
Kap. remonto pradžios metai:		Baigtumo procentas: %	100
Kap. remonto pabaigos metai:		Aukštis: m	
Modernizavimo pradžios metai:		Ilgis: m	
Modernizavimo pabaigos metai:		Skersmuo: mm	
Papr. remonto pradžios metai:		Medžiaga:	Guma
Papr. remonto pabaigos metai:		Markė:	
Kiekis: vnt.			

Pažymėjimas plane	Sudėtinė dalis		
t3	Tvora		
Statybos pradžios metai:	2015	Plotis: m	
Statybos pabaigos metai:	2016	Plotas: kv. m	
Rekonstravimo pradžios metai:		Tūris: kub. m	
Rekonstravimo pabaigos metai:		Gylis: m	
Kap. remonto pradžios metai:		Baigtumo procentas: %	100
Kap. remonto pabaigos metai:		Aukštis: m	2,5
Modernizavimo pradžios metai:		Ilgis: m	132,24
Modernizavimo pabaigos metai:		Skersmuo: mm	
Papr. remonto pradžios metai:		Medžiaga:	Vielos tinklas
Papr. remonto pabaigos metai:		Markė:	
Kiekis: vnt.			

Parengė Matininkė Giedrė Butkutė

A.V.

04-Rgp-2016 16:47:04



\* 1 0 6 4 3 5 8 4 8 2 \*

Lapas 1 iš 1

## Kitų statinių kadastro duomenys

Adresas Kauno r. sav. Akademijos mstl. Studentų g. 1

Unikalus Nr. 4400-4204-3542

Pavadinimas Aptverta tinklinio aikštelė

Pažymėjimas plane b40

Paskirtis Kiti inžineriniai statiniai

Aprašymas Paskirtis- sporto inžineriai statiniai.

Kad. duomenų nustatymo 2016-05-17

## Statinio duomenys

Statybos pradžios metai:	2015	Modernizavimo pradžios metai:	
Statybos pabaigos metai:	2016	Modernizavimo pabaigos metai:	
Rekonstravimo pradžios metai:		Papr. remonto pradžios metai:	
Rekonstravimo pabaigos metai:		Papr. remonto pabaigos metai:	
Kap. remonto pradžios metai:		Statinio kategorija:	II grupės nesudėtingas
Kap. remonto pabaigos metai:		Daikto būklė:	

## Statinio sudėtinių dalių kadastro duomenys

Pažymėjimas plane	Sudėtinė dalis		
b40	Tinklinio aikštelė		
Statybos pradžios metai:	2015	Plotis: m	
Statybos pabaigos metai:	2016	Plotas: kv. m	468,14
Rekonstravimo pradžios metai:		Tūris: kub. m	
Rekonstravimo pabaigos metai:		Gylis: m	
Kap. remonto pradžios metai:		Baigtumo procentas: %	100
Kap. remonto pabaigos metai:		Aukštis: m	
Modernizavimo pradžios metai:		Ilgis: m	
Modernizavimo pabaigos metai:		Skersmuo: mm	
Papr. remonto pradžios metai:		Medžiaga:	Smėlis
Papr. remonto pabaigos metai:		Markė:	
Kiekis: vnt.			

Pažymėjimas plane	Sudėtinė dalis		
t4	Tvorą		
Statybos pradžios metai:	2015	Plotis: m	
Statybos pabaigos metai:	2016	Plotas: kv. m	
Rekonstravimo pradžios metai:		Tūris: kub. m	
Rekonstravimo pabaigos metai:		Gylis: m	
Kap. remonto pradžios metai:		Baigtumo procentas: %	100
Kap. remonto pabaigos metai:		Aukštis: m	2
Modernizavimo pradžios metai:		Ilgis: m	89,2
Modernizavimo pabaigos metai:		Skersmuo: mm	
Papr. remonto pradžios metai:		Medžiaga:	Vielos tinklas
Papr. remonto pabaigos metai:		Markė:	
Kiekis: vnt.			

Parengė Matininkė Giedrė Butkutė

A.V.

04-Rgp-2016 17:25:13



\* 1 0 6 4 3 5 8 5 8 3 \*



## Kitų statinių kadastro duomenys

Adresas Kauno r. sav. Akademijos mstl. Studentų g. 1

Unikalus Nr. 4400-4204-3550

Pavadinimas Aptverta teniso aikštė

Pažymėjimas plane b41

Paskirtis Kiti inžineriniai statiniai

Aprašymas Paskirtis - sporto inžineriniai statiniai.

Kad. duomenų nustatymo 2016-05-17

### Statinio duomenys

Statybos pradžios metai:	2015	Modernizavimo pradžios metai:	
Statybos pabaigos metai:	2016	Modernizavimo pabaigos metai:	
Rekonstravimo pradžios metai:		Papr. remonto pradžios metai:	
Rekonstravimo pabaigos metai:		Papr. remonto pabaigos metai:	
Kap. remonto pradžios metai:		Statinio kategorija:	II grupės nesudėtingas
Kap. remonto pabaigos metai:		Daikto būklė:	

### Statinio sudėtinių dalių kadastro duomenys

Pažymėjimas plane	Sudėtinė dalis		
b41	Teniso aikštelė		
Statybos pradžios metai:	2015	Plotis: m	
Statybos pabaigos metai:	2016	Plotas: kv. m	1136,46
Rekonstravimo pradžios metai:		Tūris: kub. m	
Rekonstravimo pabaigos metai:		Gylis: m	
Kap. remonto pradžios metai:		Baigtumo procentas: %	100
Kap. remonto pabaigos metai:		Aukštis: m	
Modernizavimo pradžios metai:		Ilgis: m	
Modernizavimo pabaigos metai:		Skersmuo: mm	
Papr. remonto pradžios metai:		Medžiaga:	Guma
Papr. remonto pabaigos metai:		Markė:	
Kiekis: vnt.			

Pažymėjimas plane	Sudėtinė dalis		
t5	Tvora		
Statybos pradžios metai:	2015	Plotis: m	
Statybos pabaigos metai:	2016	Plotas: kv. m	
Rekonstravimo pradžios metai:		Tūris: kub. m	
Rekonstravimo pabaigos metai:		Gylis: m	
Kap. remonto pradžios metai:		Baigtumo procentas: %	100
Kap. remonto pabaigos metai:		Aukštis: m	2,5
Modernizavimo pradžios metai:		Ilgis: m	171,52
Modernizavimo pabaigos metai:		Skersmuo: mm	
Papr. remonto pradžios metai:		Medžiaga:	Vielos tinklas
Papr. remonto pabaigos metai:		Markė:	
Kiekis: vnt.			

 Parengė Matininkė Giedrė Butkutė
 

A. V.

04-Reg-2016 17.20:28



\* 1 0 6 4 3 5 9 1 3 6 \*

## Kitų statinių kadastro duomenys

Adresas Kauno r. sav. Akademijos mstl. Studentų g. 1

Unikalus Nr. 4400-4200-1770

Pavadinimas Sporto aikštelė

Pažymėjimas plane b42

Paskirtis Kiti inžineriniai statiniai

Aprašymas Paskirtis- sporto inžineriniai statiniai

Kad. duomenų nustatymo 2016-05-17

## Statinio duomenys

Statybos pradžios metai:	2015	Modernizavimo pradžios metai:	
Statybos pabaigos metai:	2016	Modernizavimo pabaigos metai:	
Rekonstravimo pradžios metai:		Papr. remonto pradžios metai:	
Rekonstravimo pabaigos metai:		Papr. remonto pabaigos metai:	
Kap. remonto pradžios metai:		Statinio kategorija:	II grupės nesudėtingas
Kap. remonto pabaigos metai:		Daikto būklė:	

## Statinio sudėtinių dalių kadastro duomenys

Pažymėjimas plane	Sudėtinė dalis		
b42	Sporto aikštelė		
Statybos pradžios metai:	2015	Plotis: m	
Statybos pabaigos metai:	2016	Plotas: kv. m	124,41
Rekonstravimo pradžios metai:		Tūris: kub. m	
Rekonstravimo pabaigos metai:		Gylis: m	
Kap. remonto pradžios metai:		Baigtumo procentas: %	100
Kap. remonto pabaigos metai:		Aukštis: m	
Modernizavimo pradžios metai:		Ilgis: m	
Modernizavimo pabaigos metai:		Skersmuo: mm	
Papr. remonto pradžios metai:		Medžiaga:	Guma
Papr. remonto pabaigos metai:		Markė:	
Kiekis: vnt.			

Parengė Matininkė Giedrė Butkutė

A.V.





## Kitų statinių kadastro duomenys

Adresas Kauno r. sav. Akademijos mstl. Studentų g. 1

Unikalus Nr. 4400-4204-3361

Pavadinimas Šaligatvis su aikštele

Pažymėjimas plane b43, b44

Paskirtis Kitų inžineriniai statiniai

Kad. duomenų nustatymo 2016-05-17

Aprašymas

## Statinio duomenys

Statybos pradžios metai:	2015	Modernizavimo pradžios metai:	
Statybos pabaigos metai:	2016	Modernizavimo pabaigos metai:	
Rekonstravimo pradžios metai:		Papr. remonto pradžios metai:	
Rekonstravimo pabaigos metai:		Papr. remonto pabaigos metai:	
Kap. remonto pradžios metai:		Statinio kategorija:	II grupės nesudėtingas
Kap. remonto pabaigos metai:		Daikto būklė:	

## Statinio sudėtinių dalių kadastro duomenys

Pažymėjimas plane	Sudėtinė dalis		
b43	Šaligatvis		
Statybos pradžios metai:	2015	Plotas: m	
Statybos pabaigos metai:	2016	Plotas: kv. m	485,52
Rekonstravimo pradžios metai:		Tūris: kub. m	
Rekonstravimo pabaigos metai:		Gylis: m	
Kap. remonto pradžios metai:		Baigtumo procentas: %	100
Kap. remonto pabaigos metai:		Aukštis: m	
Modernizavimo pradžios metai:		Ilgis: m	
Modernizavimo pabaigos metai:		Skersmuo: mm	
Papr. remonto pradžios metai:		Medžiaga:	Betono plytelės
Papr. remonto pabaigos metai:		Markė:	
Kiekis: vnt.			

Pažymėjimas plane	Sudėtinė dalis		
b44	Aikštelė		
Statybos pradžios metai:	2015	Plotas: m	
Statybos pabaigos metai:	2016	Plotas: kv. m	628,83
Rekonstravimo pradžios metai:		Tūris: kub. m	
Rekonstravimo pabaigos metai:		Gylis: m	
Kap. remonto pradžios metai:		Baigtumo procentas: %	100
Kap. remonto pabaigos metai:		Aukštis: m	
Modernizavimo pradžios metai:		Ilgis: m	
Modernizavimo pabaigos metai:		Skersmuo: mm	
Papr. remonto pradžios metai:		Medžiaga:	Asfaltas
Papr. remonto pabaigos metai:		Markė:	
Kiekis: vnt.			

Parengė Matininkė Giedrė Butkutė

A.V.

04-Rgp-2016 17:28:40



## Kitų statinių įkainojimas (perkainojimas)

Adresas Kauno r. sav. Akademijos mstl. Studentų g. 1

Unikalus Nr. 4400-4204-3530

Pavadinimas	Vertės nustatymo data	Įkainojimas (I), Perkainojimas (P)	Kasmetinis vertės mažinimo koeficientas	Matavimo vienetas	Kiekis	Kainynas ir lentelė	Vieneto statybos vertė po indeksavimo, Eur	Atkūrimo kaštai (statybinė vertė), Eur	Nusidėvėjimas %	Atkuriamoji vertė, Eur	Vietovės pataisos koeficientas	Vidutinė rinkos vertė, Eur
1	2	3	4	5	6	7	8	9	10	11	12	13
Krepšinio aikštelė b39	2016-05-17	I	4	kv.	982,34	NTK 2016-5.2.4	74,8	73500	0	73500	1	73500
Viso								73500		73500		73500

Parengė Matininkė Giedrė Butkutė

A.V.



## Kitų statinių įkainojimas (perkainojimas)

Adresas Kauno r. sav. Akademijos mstl, Studentų g. 1

Unikalus Nr. 4400-4204-3542

Pavadinimas	Vertės nustatymo data	Įkainojimas (I), Perkainojimas (P)	Kasmetinis vertės mažinimo koeficientas	Matavimo vienetas	Kiekis	Kainynas ir lentelė	Vieneto statybos vertė po indeksavimo, Eur	Atkūrimo kaštai (statybinė vertė), Eur	Nusidėvėjimas %	Atkuriamoji vertė, Eur	Vietovės pataisos koeficientas	Vidutinė rinkos vertė, Eur
1	2	3	4	5	6	7	8	9	10	11	12	13
Tinklinio aikštelė b40	2016-05-17	1	4	kv.	468,14	NTK 2016-5.2.4	32,5	15200	0	15200	1	15200
Viso								15200		15200		15200

Parengė Matininkė Giedrė Butkutė

A.V.



^ 2 3 6 4 3 5 8 5 8 1 \*

## Kitų statinių įkainojimas (perkainojimas)


Adresas Kauno r. sav. Akademijos mstl. Studentų g. 1

Unikalus Nr. 4400-4204-3550

Pavadinimas	Vertės nustatymo data	Įkainojimas (I), Perkainojimas (P)	Kasmetinis vertės mažinimo koeficientas	Matavimo vienetas	Kiekis	Kainynas ir lentelė	Vieneto statybos vertė po indeksavimo, Eur	Atkūrimo kaštai (statybinė vertė), Eur	Nusidėvėjimas %	Atkuriamoji vertė, Eur	Vietovės pataisos koeficientas	Vidutinė rinkos vertė, Eur
1	2	3	4	5	6	7	8	9	10	11	12	13
Teniso aikštelė b41	2016-05-17	I	4	kv.	1136,46	NTK 2016-5.2.5	86,4	98200	0	98200	I	98200
Viso								98200		98200		98200

Parengė Matininkė Giedrė Butkutė

A.V.



4 1 3 6 4 3 5 9 1 3 4 4

## Kitų statinių įkainojimas (perkainojimas)

Adresas Kauno r. sav. Akademijos mstl. Studentų g. 1

Unikalus Nr. 4400-4200-1770

Pavadinimas	Vertės nustatymo data	Įkainojimas (I), Perkainojimas (P)	Kasmetinis vertės mažinimo koeficientas	Matavimo vienetas	Kiekis	Kainynas ir lentelė	Vieneto statybos vertė po indeksavimo, Eur	Atkūrimo kaštai (statybinė vertė), Eur	Nusidėvėjimas %	Atkuriamoji vertė, Eur	Vietovės pataisos koeficientas	Vidutinė rinkos vertė, Eur
1	2	3	4	5	6	7	8	9	10	11	12	13
Sporto aikštelė b42	2016-05-17	I	4	kv.	124,41	NTK 2016-5.2.6	85,98	10700	0	10700	1	10700
Viso								10700		10700		10700

Parengė Matininkė Giedrė Butkutė

A.V.



## Kitų statinių įkainojimas (perkainojimas)

Adresas Kauno r. sav. Akademijos mstl. Studentų g. 1


Unikalus Nr. 4400-4204-3561

Pavadinimas	Vertės nustatymo data	Įkainojimas (I), Perkainojimas (P)	Kasmetinis vertės mažinimo koeficientas	Matavimo vienetas	Kiekis	Kainynas ir lentelė	Vieneto statybos vertė po indeksavimo, Eur	Atkūrimo kaštai (statybinė vertė), Eur	Nusidėvėjimas %	Atkuriamoji vertė, Eur	Vietovės pataisos koeficientas	Vidutinė rinkos vertė, Eur
1	2	3	4	5	6	7	8	9	10	11	12	13
Šaligatvis b43	2016-05-17	1	5	kv.	485,52	NTK 2016- 3.2.11	40,96	19900	0	19900	1	19900
Aikštelė b44	2016-05-17	1	4	kv.	628,83	NTK 2016-3.2.7	52,1	32800	0	32800	1	32800
Viso								52700		52700		52700

Parengė Matininkė Giedrė Butkutė



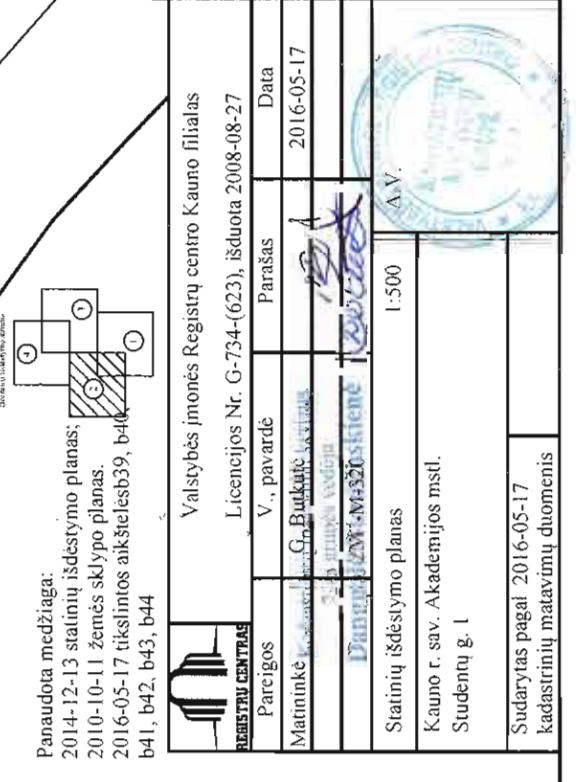
A.V.







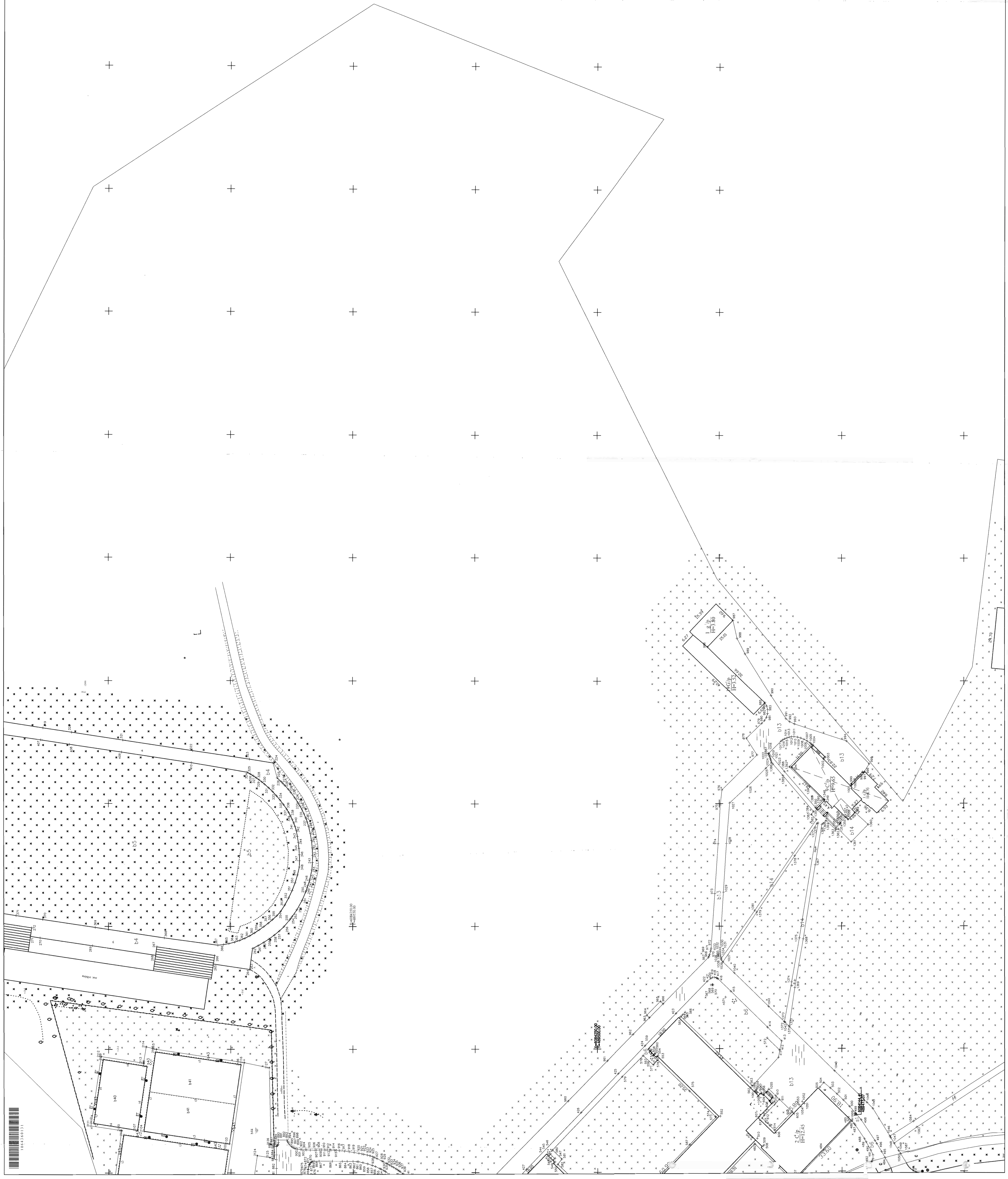








1044.560131



Project name: **Project name**  
Location: **Location**  
Scale: **Scale**  
Date: **Date**  
Author: **Author**  
Reviewer: **Reviewer**  
Approver: **Approver**  
Project manager: **Project manager**  
Project engineer: **Project engineer**  
Project architect: **Project architect**  
Project landscape architect: **Project landscape architect**  
Project interior architect: **Project interior architect**  
Project MEP engineer: **Project MEP engineer**  
Project structural engineer: **Project structural engineer**  
Project civil engineer: **Project civil engineer**  
Project environmental engineer: **Project environmental engineer**  
Project safety engineer: **Project safety engineer**  
Project quality engineer: **Project quality engineer**  
Project cost engineer: **Project cost engineer**  
Project legal engineer: **Project legal engineer**  
Project financial engineer: **Project financial engineer**  
Project marketing engineer: **Project marketing engineer**  
Project HR engineer: **Project HR engineer**  
Project IT engineer: **Project IT engineer**  
Project communication engineer: **Project communication engineer**  
Project procurement engineer: **Project procurement engineer**  
Project risk engineer: **Project risk engineer**  
Project sustainability engineer: **Project sustainability engineer**  
Project innovation engineer: **Project innovation engineer**  
Project social engineer: **Project social engineer**  
Project cultural engineer: **Project cultural engineer**  
Project heritage engineer: **Project heritage engineer**  
Project archaeology engineer: **Project archaeology engineer**  
Project geology engineer: **Project geology engineer**  
Project hydrology engineer: **Project hydrology engineer**  
Project meteorology engineer: **Project meteorology engineer**  
Project climatology engineer: **Project climatology engineer**  
Project oceanography engineer: **Project oceanography engineer**  
Project atmospheric science engineer: **Project atmospheric science engineer**  
Project earth science engineer: **Project earth science engineer**  
Project planetary science engineer: **Project planetary science engineer**  
Project astronomy engineer: **Project astronomy engineer**  
Project astrophysics engineer: **Project astrophysics engineer**  
Project cosmology engineer: **Project cosmology engineer**  
Project particle physics engineer: **Project particle physics engineer**  
Project nuclear physics engineer: **Project nuclear physics engineer**  
Project quantum physics engineer: **Project quantum physics engineer**  
Project biological physics engineer: **Project biological physics engineer**  
Project chemical physics engineer: **Project chemical physics engineer**  
Project physical chemistry engineer: **Project physical chemistry engineer**  
Project molecular physics engineer: **Project molecular physics engineer**  
Project atomic physics engineer: **Project atomic physics engineer**  
Project optical physics engineer: **Project optical physics engineer**  
Project acoustics engineer: **Project acoustics engineer**  
Project geophysics engineer: **Project geophysics engineer**  
Project biophysics engineer: **Project biophysics engineer**  
Project astrophysics engineer: **Project astrophysics engineer**  
Project cosmology engineer: **Project cosmology engineer**  
Project particle physics engineer: **Project particle physics engineer**  
Project nuclear physics engineer: **Project nuclear physics engineer**  
Project quantum physics engineer: **Project quantum physics engineer**  
Project biological physics engineer: **Project biological physics engineer**  
Project chemical physics engineer: **Project chemical physics engineer**  
Project physical chemistry engineer: **Project physical chemistry engineer**  
Project molecular physics engineer: **Project molecular physics engineer**  
Project atomic physics engineer: **Project atomic physics engineer**  
Project optical physics engineer: **Project optical physics engineer**  
Project acoustics engineer: **Project acoustics engineer**  
Project geophysics engineer: **Project geophysics engineer**  
Project biophysics engineer: **Project biophysics engineer**



