



VALSTYBĖS ĮMONĖ REGISTRŲ CENTRAS

Vincio Kudirkos g. 18-3, 03105 Vilnius. tel. (8 5) 2688 262, faks. (8 5) 2688 311, el.p. info@registrucentras.lt

NEKILNOJAMOJO TURTO REGISTRO CENTRINIO DUOMENŲ BANKO IŠRAŠAS

2017-11-15 17:41:29

1. Nekilnojamojo turto registre įregistruotas turtas:

Registro Nr.: 20/215941

Registro tipas: Statiniai

Sudarymo data: 1992-05-12

Adresas: Kauno r. sav., Akademija, Universiteto g. 10

Registro tvarkytojas: Valstybės įmonės Registrų centro Kauno filialas

2. Nekilnojamieji daiktai:

2.1.

Pastatas - Mokslo įstaiga

Unikalus daikto numeris: 5297-6026-0011

Daikto pagrindinė naudojimo paskirtis: Mokslo

Pažymėjimas plane: 1C5p

Statybos pradžios metai: 1976

Statybos pabaigos metai: 1976

Modernizavimo pradžios metai: 2015

Modernizavimo pabaigos metai: 2015

Statinio kategorija: Ypatingas

Baigtumo procentas: 100 %

Šildymas: Vietinis centrinis šildymas

Vandentiekis: Komunalinis vandentiekis

Nuotekų šalinimas: Komunalinis nuotekų šalinimas

Dujos: Nėra

Sienos: Plytos

Stogo danga: Ruberoidas

Aukštų skaičius: 5

Bendras plotas: 20847.40 kv. m

Pagrindinis plotas: 15159.16 kv. m

Tūris: 96580 kub. m

Užstatytas plotas: 9132.00 kv. m

Negyvenamosios paskirties patalpų

skaičius: 492

Koordinatė X: 6083806

Koordinatė Y: 489426

Atkūrimo sąnaudos (statybos vertė): 11493000 Eur

Fizinio nusidėvėjimo procentas: 29 %

Atkuriamoji vertė: 8160000 Eur

Vidutinė rinkos vertė: 2822000 Eur

Vidutinės rinkos vertės nustatymo būdas: Masinis vertinimas

Vidutinės rinkos vertės nustatymo data: 2015-08-25

Kadastro duomenų nustatymo data: 2015-08-25

Pastato (jo dalies) energinio naudingumo

klasė: C

Skaičiuojamosios šiluminės energijos

sąnaudos pastatui (jo daliai) šildyti: 70.91 kWh/m²/m.

2.2.

Pastatas - Siurblinė

Unikalus daikto numeris: 5297-6026-0022

Daikto pagrindinė naudojimo paskirtis: Kita

Pažymėjimas plane: 2H1p

Statybos pabaigos metai: 1984

Baigtumo procentas: 100 %

Šildymas: Vietinis centrinis šildymas

Sienos: Plytos

Stogo danga: Ruberoidas

Aukštų skaičius: 1

Bendras plotas: 259.00 kv. m

Pagrindinis plotas: 150.27 kv. m

Tūris: 104020 kub. m

Užstatytas plotas: 207.00 kv. m

Koordinatė X: 6083837.55
 Koordinatė Y: 489431.73
 Kadastro duomenų nustatymo data: 1992-05-12

2.3. Pastatas - Mokslo paskirties ekspozicijų paviljonas

Adresas: Kauno r. sav., Akademija, Universiteto g. 10A
 Unikalus daikto numeris: 4400-1182-8143
 Daikto pagrindinė naudojimo paskirtis: Mokslo
 Pažymėjimas plane: 3C1g
 Statybos pradžios metai: 2007
 Statybos pabaigos metai: 2007
 Rekonstravimo pradžios metai: 2014
 Rekonstravimo pabaigos metai: 2015
 Statinio kategorija: Ypatingas
 Baigtumo procentas: 100 %
 Šildymas: Vietinis centrinis šildymas
 Vandentiekis: Komunalinis vandentiekis
 Nuotekų šalinimas: Komunalinis nuotekų šalinimas
 Dujos: Gamtinės
 Sienos: Metalas su karkasu
 Stogo danga: Bitumas
 Aukštų skaičius: 1
 Bendras plotas: 2832.76 kv. m
 Pagrindinis plotas: 2668.63 kv. m
 Tūris: 32098 kub. m
 Užstatytas plotas: 2963.00 kv. m
 Negyvenamosios paskirties patalpų
 skaičius: 24
 Koordinatė X: 6083731
 Koordinatė Y: 489275

Atkūrimo sąnaudos (statybos vertė): 3948000 Eur
 Fizinio nusidėvėjimo procentas: 12 %
 Atkuriamoji vertė: 3474000 Eur
 Vidutinė rinkos vertė: 542000 Eur
 Vidutinės rinkos vertės nustatymo būdas: Masinis vertinimas
 Vidutinės rinkos vertės nustatymo data: 2015-08-17
 Kadastro duomenų nustatymo data: 2015-08-17
 Pastato (jo dalies) energinio naudingumo
 klasė: B
 Skačiuojamosios šiluminės energijos
 sąnaudos pastatui (jo daliai) šildyti: 78.42 kWh/m²/m.

2.4. Pastatas - Mokslo paskirties ekspozicijų paviljonas

Adresas: Kauno r. sav., Akademija, Universiteto g. 10C
 Unikalus daikto numeris: 4400-3928-9499
 Daikto pagrindinė naudojimo paskirtis: Mokslo
 Pažymėjimas plane: 4C1g
 Statybos pradžios metai: 2014
 Statybos pabaigos metai: 2015
 Statinio kategorija: Ypatingas
 Baigtumo procentas: 100 %
 Šildymas: Vietinis centrinis šildymas
 Vandentiekis: Komunalinis vandentiekis
 Nuotekų šalinimas: Komunalinis nuotekų šalinimas
 Dujos: Gamtinės
 Sienos: Metalas su karkasu
 Stogo danga: Metalas
 Aukštų skaičius: 1
 Bendras plotas: 2550.67 kv. m
 Pagrindinis plotas: 2196.55 kv. m
 Tūris: 24958 kub. m
 Užstatytas plotas: 2482.00 kv. m
 Negyvenamosios paskirties patalpų
 skaičius: 14
 Koordinatė X: 6083708

- Koordinatė Y: 489190
 Atkūrimo sąnaudos (statybos vertė): 3020000 Eur
 Fizinio nusidėvėjimo procentas: 0 %
 Atkuriamoji vertė: 3020000 Eur
 Vidutinė rinkos vertė: 506000 Eur
 Vidutinės rinkos vertės nustatymo būdas: Masinis vertinimas
 Vidutinės rinkos vertės nustatymo data: 2015-08-17
 Kadastro duomenų nustatymo data: 2015-08-17
 Pastato (jo dalies) energinio naudingumo klasė: B
 Skačiuojamosios šiluminės energijos sąnaudos pastatui (jo daliai) šildyti: 54.25 kWh/m²/m.
- 2.5. Pastatas - Mokslo paskirties ekspozicijų paviljonas
 Adresas: Kauno r. sav., Akademija, Universiteto g. 10B
 Unikalus daikto numeris: 4400-3928-9522
 Daikto pagrindinė naudojimo paskirtis: Mokslo
 Pažymėjimas plane: 5C1g
 Statybos pradžios metai: 2014
 Statybos pabaigos metai: 2015
 Statinio kategorija: Ypatingas
 Baigtumo procentas: 100 %
 Šildymas: Vietinis centrinis šildymas
 Vandentiekis: Komunalinis vandentiekis
 Nuotekų šalinimas: Komunalinis nuotekų šalinimas
 Dujos: Gamtinės
 Sienos: Metalas su karkasu
 Stogo danga: Metalas
 Aukštų skaičius: 1
 Bendras plotas: 2552.88 kv. m
 Pagrindinis plotas: 2277.13 kv. m
 Tūris: 24958 kub. m
 Užstatytas plotas: 2478.00 kv. m
 Negyvenamosios paskirties patalpų skaičius: 13
 Koordinatė X: 6083769
 Koordinatė Y: 489205
 Atkūrimo sąnaudos (statybos vertė): 3020000 Eur
 Fizinio nusidėvėjimo procentas: 0 %
 Atkuriamoji vertė: 3020000 Eur
 Vidutinė rinkos vertė: 509000 Eur
 Vidutinės rinkos vertės nustatymo būdas: Masinis vertinimas
 Vidutinės rinkos vertės nustatymo data: 2015-08-17
 Kadastro duomenų nustatymo data: 2015-08-17
 Pastato (jo dalies) energinio naudingumo klasė: B
 Skačiuojamosios šiluminės energijos sąnaudos pastatui (jo daliai) šildyti: 53.56 kWh/m²/m.
- 2.6. Kiti inžineriniai statiniai - Ekspozicinė aikštelė
 Unikalus daikto numeris: 4400-4681-9585
 Daikto pagrindinė naudojimo paskirtis: Kiti inžineriniai statiniai
 Pažymėjimas plane: A, b
 Statybos pradžios metai: 2016
 Statybos pabaigos metai: 2017
 Statinio kategorija: II grupės nesudėtingas
 Baigtumo procentas: 100 %
 Plotas: 2632.00 kv. m
 Atkūrimo sąnaudos (statybos vertė): 119000 Eur
 Fizinio nusidėvėjimo procentas: 0 %
 Atkuriamoji vertė: 119000 Eur
 Vidutinė rinkos vertė: 119000 Eur
 Vidutinės rinkos vertės nustatymo būdas: Atkuriamoji vertė
 Vidutinės rinkos vertės nustatymo data: 2017-07-26
 Kadastro duomenų nustatymo data: 2017-07-26

2.7. Kiti inžineriniai statiniai - Hidrotechninių statinių kompleksas
 Aprašymas / pastabos: Sifoninė vandens pralaida SVP, šachtinė vandens pralaida ŠVP, magistraliniai grioviai MG, smėlio su praplovimu sėsdintuvas SS, sifoninė vandens ėmyklą SVĖ, trapecinis uždoris TU, gembinis slenkstis GS, šliuzas reguliatorius ŠR, kaskadinis slenkstis KS, vienkopis slenkstis VP, greitvietė G, akvedukas Ak, paršalo slenkstis PS, diukeris D, hidromazgas H, žuvitakis Ž, trijų angų slenkstis 3AS, laivų šliuzas LŠ, šalutiniai kanalai SK, nuvedamieji kanalai NK, priešslenkstė c1, užslenkstė c2, žemių užtvankos ŽU, šlaitai ŠL.
 Unikalus daikto numeris: 4400-2479-3279
 Daikto pagrindinė naudojimo paskirtis: Hidrotechniniai statiniai
 Statybos pradžios metai: 1981
 Statybos pabaigos metai: 1984
 Statinio kategorija: Neypatingas
 Baigtumo procentas: 100 %
 Atkūrimo sąnaudos (statybos vertė): 206499 Eur
 Atkuriamoji vertė: 61979 Eur
 Vidutinė rinkos vertė: 61979 Eur
 Vidutinės rinkos vertės nustatymo būdas: Atkuriamoji vertė
 Vidutinės rinkos vertės nustatymo data: 2012-11-05
 Kadastro duomenų nustatymo data: 2012-11-05

3. Daikto priklausiniai iš kito registro: įrašų nėra

4. Nuosavybė:

- 4.1. Nuosavybės teisė
 Savininkas: Aleksandro Stulginskio universitetas, a.k. 111950962
 Daiktas: kiti statiniai Nr. 4400-4681-9585, aprašyti p. 2.6.
 Įregistravimo pagrindas: 2017-10-30 Deklaracija apie statybos užbaigimą / paskirties pakeitimą Nr. 1
 Įrašas galioja: Nuo 2017-11-15
- 4.2. Nuosavybės teisė
 Savininkas: LIETUVOS RESPUBLIKA, a.k. 111105555
 Daiktas: pastatas Nr. 4400-3928-9499, aprašytas p. 2.4.
 pastatas Nr. 4400-3928-9522, aprašytas p. 2.5.
 Įregistravimo pagrindas: 2015-09-23 Statybos užbaigimo aktas
 Nr. SUA-20-150923-00390
 Įrašas galioja: Nuo 2015-09-29
- 4.3. Nuosavybės teisė
 Savininkas: LIETUVOS RESPUBLIKA, a.k. 111105555
 Daiktas: pastatas Nr. 4400-1182-8143, aprašytas p. 2.3.
 Įregistravimo pagrindas: 2007-11-26 Statinio pripažinimo tinkamu naudoti aktas
 2015-09-23 Statybos užbaigimo aktas
 Nr. SUA-20-150923-00390
 Įrašas galioja: Nuo 2015-09-29
- 4.4. Nuosavybės teisė
 Savininkas: LIETUVOS RESPUBLIKA, a.k. 111105555
 Daiktas: kiti statiniai Nr. 4400-2479-3279, aprašyti p. 2.7.
 Įregistravimo pagrindas: 1994-04-19 Lietuvos Respublikos Vyriausybės nutarimas
 Nr. 294
 Įrašas galioja: Nuo 2013-10-08
- 4.5. Nuosavybės teisė
 Savininkas: LIETUVOS RESPUBLIKA, a.k. 111105555
 Daiktas: pastatas Nr. 5297-6026-0011, aprašytas p. 2.1.
 pastatas Nr. 5297-6026-0022, aprašytas p. 2.2.
 Įregistravimo pagrindas: 1992-11-04 Lietuvos Respublikos Vyriausybės potvarkis
 Nr. 1060p
 Įrašas galioja: Nuo 2004-07-26

5. Valstybės ir savivaldybių žemės patikėjimo teisė: įrašų nėra

6. Kitos daiktinės teisės :

6.1.

Turto patikėjimo teisė

Patikėtinis: Aleksandro Stulginskio universitetas, a.k. 111950962

Daiktas: pastatas Nr. 5297-6026-0011, aprašytas p. 2.1.

Įregistravimo pagrindas: 1991-09-19 Miesto (rajono) valdybos potvarkis Nr. 249
1992-11-04 Lietuvos Respublikos Vyriausybės potvarkis Nr. 1060p

2014-06-06 Turto patikėjimo sutartis Nr. S-356

2014-11-19 Statybos užbaigimo aktas

Nr. SUA-20-141119-00384

2015-10-28 Deklaracija apie statybos užbaigimą Nr. 1

Įrašas galioja: Nuo 2015-11-25

6.2.

Turto patikėjimo teisė

Patikėtinis: Aleksandro Stulginskio universitetas, a.k. 111950962

Daiktas: pastatas Nr. 4400-3928-9499, aprašytas p. 2.4.

pastatas Nr. 4400-3928-9522, aprašytas p. 2.5.

Įregistravimo pagrindas: 2015-09-23 Statybos užbaigimo aktas

Nr. SUA-20-150923-00390

Įrašas galioja: Nuo 2015-09-29

6.3.

Turto patikėjimo teisė

Patikėtinis: Aleksandro Stulginskio universitetas, a.k. 111950962

Daiktas: pastatas Nr. 4400-1182-8143, aprašytas p. 2.3.

Įregistravimo pagrindas: 2007-11-26 Statinio pripažinimo tinkamu naudoti aktas

2014-06-06 Turto patikėjimo sutartis Nr. S-356

2015-09-23 Statybos užbaigimo aktas

Nr. SUA-20-150923-00390

Įrašas galioja: Nuo 2015-09-29

6.4.

Turto patikėjimo teisė

Patikėtinis: Aleksandro Stulginskio universitetas, a.k. 111950962

Daiktas: pastatas Nr. 5297-6026-0022, aprašytas p. 2.2.

Įregistravimo pagrindas: 1991-09-19 Miesto (rajono) valdybos potvarkis Nr. 249

1992-11-04 Lietuvos Respublikos Vyriausybės potvarkis

Nr. 1060p

2014-06-06 Turto patikėjimo sutartis Nr. S-356

Įrašas galioja: Nuo 2014-06-17

6.5.

Turto patikėjimo teisė

Patikėtinis: Aleksandro Stulginskio universitetas, a.k. 111950962

Daiktas: kiti statiniai Nr. 4400-2479-3279, aprašyti p. 2.7.

Įregistravimo pagrindas: 1994-04-19 Lietuvos Respublikos Vyriausybės nutarimas

Nr. 294

2014-06-06 Turto patikėjimo sutartis Nr. S-356

Įrašas galioja: Nuo 2014-06-17

7. Juridiniai faktai:

7.1.

Sudaryta nuomos sutartis

Nuomininkas: UAB "BCH Lithuania", a.k. 111435033

Daiktas: pastatas Nr. 5297-6026-0011, aprašytas p. 2.1.

Įregistravimo pagrindas: 2016-05-20 Nuomos sutartis Nr. 8/2016

2016-05-20 Priėmimo - perdavimo aktas Nr. 1

Plotas: 3.00 kv. m

Aprašymas: Patalpos pažymėtos (1-2)-3kv.m.

Įrašas galioja: Nuo 2016-05-31

Terminas: Nuo 2016-05-20 iki 2019-05-20

7.2.

Sudaryta nuomos sutartis

Nuomininkas: Uždaroji akcinė bendrovė "AUDORITAS", a.k. 234402680

Daiktas: pastatas Nr. 5297-6026-0011, aprašytas p. 2.1.

Įregistravimo pagrindas: 2015-02-17 Nuomos sutartis Nr. 6/2015

2015-02-20 Priėmimo - perdavimo aktas Nr. 1

Plotas: 252.41 kv. m
 Aprašymas: Patalpos: 1-701/155,20 kv.m, 1-702/22,51 kv.m, 1-703/26,69 kv.m, 1-704/3,28 kv.m, 1-705/10,12 kv.m, 1-706/2,08 kv.m, 1-707/1,28 kv.m, 1-708/16,65 kv.m, 1-709/14,60 kv.m
 Įrašas galioja: Nuo 2016-04-14
 Terminas: Nuo 2015-02-20 iki 2025-02-20

8. Žymos: įrašų nėra

9. Specialiosios žemės ir miško naudojimo sąlygos: įrašų nėra

10. Daikto registravimas ir kadastro žymos:

- 10.1. Kadastrinius matavimus atliko (kadastro žyma)
 VITA AKELAITIENĖ
 Daiktas: kiti statiniai Nr. 4400-4681-9585, aprašyti p. 2.6.
 Įregistravimo pagrindas: 2008-11-14 Kvalifikacijos pažymėjimas Nr. 2M-M-758
 2017-07-26 Nekilnojamojo daikto kadastro duomenų byla
 Įrašas galioja: Nuo 2017-11-15
- 10.2. Suformuotas naujas (daikto registravimas)
 Daiktas: kiti statiniai Nr. 4400-4681-9585, aprašyti p. 2.6.
 Įregistravimo pagrindas: 2017-07-26 Nekilnojamojo daikto kadastro duomenų byla
 2017-10-30 Deklaracija apie statybos užbaigimą / paskirties pakeitimą Nr. 1
 Įrašas galioja: Nuo 2017-11-15
- 10.3. Atnaujinimas (modernizavimas) (daikto registravimas)
 Daiktas: pastatas Nr. 5297-6026-0011, aprašytas p. 2.1.
 Įregistravimo pagrindas: 2015-08-25 Nekilnojamojo daikto kadastro duomenų byla
 2015-11-26 Statybos užbaigimo aktas
 Nr. SUA-20-151126-00526
 Įrašas galioja: Nuo 2015-12-16
- 10.4. Kadastrinius matavimus atliko (kadastro žyma)
 Valstybės įmonės Registrų centro Kauno filialas, a.k.
 135040952
 Daiktas: pastatas Nr. 5297-6026-0011, aprašytas p. 2.1.
 Įregistravimo pagrindas: 2015-08-25 Nekilnojamojo daikto kadastro duomenų byla
 Kvalifikacijos pažymėjimas Nr. 2M-M-646
 Įrašas galioja: Nuo 2015-11-25
- 10.5. Kapitalinis remontas (daikto registravimas)
 Daiktas: pastatas Nr. 5297-6026-0011, aprašytas p. 2.1.
 Įregistravimo pagrindas: 2015-08-25 Nekilnojamojo daikto kadastro duomenų byla
 2015-10-28 Deklaracija apie statybos užbaigimą Nr. 1
 Įrašas galioja: Nuo 2015-11-25
- 10.6. Kadastrinius matavimus atliko (kadastro žyma)
 UAB "INVENTORA", a.k. 300595490
 Daiktas: pastatas Nr. 4400-1182-8143, aprašytas p. 2.3.
 pastatas Nr. 4400-3928-9499, aprašytas p. 2.4.
 pastatas Nr. 4400-3928-9522, aprašytas p. 2.5.
 Įregistravimo pagrindas: 2015-08-17 Nekilnojamojo daikto kadastro duomenų byla
 Kvalifikacijos pažymėjimas Nr. 2M-M-507
 Įrašas galioja: Nuo 2015-09-29
- 10.7. Suformuotas naujas (daikto registravimas)
 Daiktas: pastatas Nr. 4400-3928-9499, aprašytas p. 2.4.
 pastatas Nr. 4400-3928-9522, aprašytas p. 2.5.
 Įregistravimo pagrindas: 2015-08-17 Nekilnojamojo daikto kadastro duomenų byla
 2015-09-23 Statybos užbaigimo aktas
 Nr. SUA-20-150923-00390
 Įrašas galioja: Nuo 2015-09-29
- 10.8. Rekonstrukcija (daikto registravimas)
 Daiktas: pastatas Nr. 4400-1182-8143, aprašytas p. 2.3.
 Įregistravimo pagrindas: 2015-08-17 Nekilnojamojo daikto kadastro duomenų byla

- 2015-09-23 Statybos užbaigimo aktas
Nr. SUA-20-150923-00390
[rašas galioja: Nuo 2015-09-29
- 10.9. Išduotas pastato (jo dalies) energinio naudingumo sertifikatas (kadastro žyma)
Daiktas: pastatas Nr. 4400-3928-9499, aprašytas p. 2.4.
[registravimo pagrindas: 2015-09-11 Statybos produkcijos sertifikavimo centro pranešimas Nr. MK-0417-00393/0
[rašas galioja: Nuo 2015-09-11
Terminas: Nuo 2015-09-10 iki 2025-09-10
- 10.10. Išduotas pastato (jo dalies) energinio naudingumo sertifikatas (kadastro žyma)
Daiktas: pastatas Nr. 4400-3928-9522, aprašytas p. 2.5.
[registravimo pagrindas: 2015-09-11 Statybos produkcijos sertifikavimo centro pranešimas Nr. MK-0417-00394/0
[rašas galioja: Nuo 2015-09-11
Terminas: Nuo 2015-09-10 iki 2025-09-10
- 10.11. Išduotas pastato (jo dalies) energinio naudingumo sertifikatas (kadastro žyma)
Daiktas: pastatas Nr. 4400-1182-8143, aprašytas p. 2.3.
[registravimo pagrindas: 2015-09-11 Statybos produkcijos sertifikavimo centro pranešimas Nr. MK-0417-00392/0
[rašas galioja: Nuo 2015-09-11
Terminas: Nuo 2015-09-07 iki 2025-09-07
- 10.12. Išduotas pastato (jo dalies) energinio naudingumo sertifikatas (kadastro žyma)
Daiktas: pastatas Nr. 5297-6026-0011, aprašytas p. 2.1.
[registravimo pagrindas: 2015-07-28 Statybos produkcijos sertifikavimo centro pranešimas Nr. MK-0017-01121/0
[rašas galioja: Nuo 2015-07-28
Terminas: Nuo 2015-07-27 iki 2025-07-27
- 10.13. Suformuotas naujas (daikto registravimas)
Daiktas: kiti statiniai Nr. 4400-2479-3279, aprašyti p. 2.7.
[registravimo pagrindas: 1994-04-19 Lietuvos Respublikos Vyriausybės nutarimas Nr. 294
[rašas galioja: Nuo 2013-10-08
- 10.14. Kadastrinius matavimus atliko (kadastro žyma)
Valstybės įmonės Registrų centro Kauno filialas, a.k. 135040952
Daiktas: kiti statiniai Nr. 4400-2479-3279, aprašyti p. 2.7.
[registravimo pagrindas: 2012-11-05 Nekilnojamojo daikto kadastro duomenų byla Kvalifikacijos pažymėjimas Nr. 2M-M-186
[rašas galioja: Nuo 2013-10-08

11. Registro pastabos ir nuorodos:

Buvęs adresas Kauno raj., Noreikiškių apyl., LŽŪA gyv.

12. Kita informacija: įrašų nėra**13. Informacija apie duomenų sandoriui tikslinimą: įrašų nėra**

2017-11-15 17:41:29

Dokumentą atspausdino
Vyresnioji kadastro specialistė



ROMA
PAVASARIENĖ

UAB "Inventora"

**NEKILNOJAMOJO DAIKTO
KADASTRINIŲ MATAVIMŲ BYLA**

Tomas: 1

Nekilnojamojo turto objektas: Žemės sklypas su statiniais

Bylos Nr.: 52/10116

Registro Nr.: 20/215941 (Statiniai)

Adresas: Kauno r. sav. Akademijos mstl. Universiteto g. 10

Lapų skaičius: 26

Bylos Nr. 52/10116

Tomo Nr. 1

Registro 20/215941

BYLOS TOMO VIDAUS APYRAŠAS

Eil. Nr.	Dokumento pavadinimas	Dokumento		Lapų skaič.	Bylos lapų numeriai	Pastabos
		Nr.	Data			
1	Statinio planas "STATINIŲ IŠDĖSTYMO PLANAS"		2015-08-17	1	1	
2	Statinio nuotraukos 1F FORMA		2015-08-17	1	2	
3	Statinio planas "PIRMAS AUKŠTAS"		2015-08-17	1	3	
4	Statinio nuotraukos 1F FORMA		2015-08-17	1	4	
5	Statinio planas "PIRMAS AUKŠTAS"		2015-08-17	1	5	
6	Statinio planas "ANTRESOLĖ"		2015-08-17	1	6	
7	Statinio nuotraukos 1F FORMA		2015-08-17	1	7	
8	Statinio planas "PIRMAS AUKŠTAS"		2015-08-17	1	8	
9	Statinio planas "ANTRESOLĖ"		2015-08-17	1	9	
10	Pagrindinio pastato, jo dalių ir priestatų kadastro duomenys 1A FORMA		2015-08-17	7	10-16	
11	Pagrindinio pastato, jo dalių ir priestatų įkainojimas (perkainojimas) 2A FORMA		2015-08-17	3	17-19	
12	Pagrindinio pastato vidaus plotų eksplikacija 3 FORMA		2015-08-17	6	20-25	

Vidaus apyrašo lapų

25

Aistė Staniulytė



Statinio nuotraukos

Adresas Kauno r. sav. Akademijos mstl. Universiteto g. 10

Unikalus Nr. 4400-1182-8143

Žymėjimas 3C1g

Paskirtis Mokslo

Matavimų data 2015-08-17

Pavadinimas Mokslo paskirties ekspozicijų paviljonas



Parengė Aistė Staniulytė



* 1 0 5 6 2 8 3 1 9 5 *

Statinio nuotraukos

Adresas Kauno r. sav. Akademijos mstl. Universiteto g. 10 C

Unikalus Nr. 4400-3928-9499

Žymėjimas 4C1g

Paskirtis Mokslo

Matavimų data 2015-08-17

Pavadinimas Mokslo paskirties ekspozicijų paviljonas



Parengė Aistė Staniulytė



* 1 0 5 6 0 2 0 2 5 3 *

Statinio nuotraukos

Adresas Kauno r. sav. Akademijos mstl. Universiteto g. 10 B

Pavadinimas Mokslo paskirties ekspozicijų paviljonas

Unikalus Nr. 4400-3928-9522

Žymėjimas 5C1g

Paskirtis Mokslo

Matavimų data 2015-08-17



Parėngė Aistė Staniulytė



Pagrindinio pastato, jo dalių ir priestatų kadastro duomenys

Adresas Kauno r. sav. Akademijos mstl. Universiteto g. 10

Unikalus Nr. 4400-1182-8143

Viso pastato			
Bendras plotas: kv. m	2832,76	Baigtumo procentas: %	100
Tūris: kub. m	32098	Koordinatė X:	6083731
Užstatytas plotas: kv. m	2963	Koordinatė Y:	489275
Plotas bruto: kv. m	2961	Statinio kategorija:	Ypatingas
Daikto būklė:			

Kadastro duomenys	Pagrindinis pastatas	Rūsys (pusrūsis)	Pastogės patalpos
Duomenys užfiksuoti	2015-08-17	X	X
Žymėjimas	3C1g		
Paskirtis	Mokslo	X	X
Pavadinimas	Mokslo paskirties ekspozicijų paviljonas	X	X
Statybos pradžios metai:	2007		
Statybos pabaigos metai:	2007		
Rekonstravimo pradžios metai:	2014		
Rekonstravimo pabaigos metai:	2015		
Kap. remonto pradžios metai:			
Kap. remonto pabaigos metai:			
Modernizavimo pradžios metai:			
Modernizavimo pabaigos metai:			
Papr. remonto pradžios metai:			
Papr. remonto pabaigos metai:			
Baigtumo procentas: %	100		
Aukštų skaičius:	1		
Tūris: kub. m	29892		
Bendras plotas: kv. m	2430,91		
Pamatai:	Betonas		
Sienos:	Metalas su karkasu		
Perdanga:	Nėra		
Stogo konstrukcija:	Šlaitinis		
Stogo danga:	Bitumas		
Išorės apdaila:	Metalo lakštai		
Pertvaros:	Gipso kartonas		
Grindys:	Monolitinės		
Langai:	Plastikiniai		
Durys:	Metalinės		
Vidaus apdaila:	Dažai		
Šildymas:	Vietinis centrinis šildymas		
Vandentiekis:	Komunalinis vandentiekis		
Nuotekų šalinimas:	Komunalinis nuotekų šalinimas		
Dujos:	Gamtinės		

29-Rgs-2015 09:13:05



" 1 0 5 8 7 3 6 3 4 "

Lapas 1 iš 2

Kadastro duomenys	Pagrindinis pastatas	Rūsys (pusrūsis)	Pastogės patalpos
Karštas vanduo:	Yra		
Elektra:	Yra		
Viryklė:	Nėra		
Vonios kambarys:	Yra		
Vėdinimas ir kondicionavimas:	Vėdinimas		

Parengė Aistė Staniulytė

[Handwritten signature]



Pagrindinio pastato, jo dalių ir priestatų kadastro duomenys

Kadastro duomenys	Priestatas	Priestatas	Priestatas
Duomenys užfiksuoti	2015-08-17		
Žymėjimas	Ic1g		
Pavadinimas	Laboratorijų, mokymo-seminarų priestatas		
Statybos pradžios metai:	2014		
Statybos pabaigos metai:	2015		
Rekonstravimo pradžios metai:			
Rekonstravimo pabaigos metai:			
Kap. remonto pradžios metai:			
Kap. remonto pabaigos metai:			
Modernizavimo pradžios metai:			
Modernizavimo pabaigos metai:			
Papr. remonto pradžios metai:			
Papr. remonto pabaigos metai:			
Baigtumo procentas: %	100		
Aukštų skaičius:	1		
Tūris: kub. m	2206		
Bendras plotas: kv. m	401,85		
Užstatytas plotas: kv. m			
Pamatai:	Betonas		
Sienos:	Plytos		
Perdanga:	Metalas		
Stogo konstrukcija:	Sutapdintas		
Stogo danga:	Bitumas		
Išorės apdaila:	Metalo lakštai		
Pertvaros:	Plytos		
Grindys:	Keraminės plytelės		
Langai:	Plastikiniai		
Durys:	Metalinės		
Vidaus apdaila:	Tinkas		



Pagrindinio pastato, jo dalių ir priestatų kadastro duomenys

Adresas Kauno r. sav. Akademijos mstl. Universiteto g. 10

Unikalus Nr. 4400-3928-9499

Pastaba grindų danga - epoksidas
užstatytas plotas be panduso - 2447 kv.m.

Viso pastato			
Bendras plotas: kv. m	2550,67	Baigtumo procentas: %	100
Tūris: kub. m	24958	Koordinatė X:	6083708
Užstatytas plotas: kv. m	2482	Koordinatė Y:	489190
Plotas bruto: kv. m	2673	Statinio kategorija:	Ypatingas
Daikto būklė:			

Kadastro duomenys	Pagrindinis pastatas	Rūšys (pusrūšis)	Pastogės patalpos
Duomenys užfiksuoti	2015-08-17	X	X
Žymėjimas	4C1g		
Paskirtis	Mokslo	X	X
Pavadinimas	Mokslo paskirties ekspozicijų paviljonas	X	X
Statybos pradžios metai:	2014		
Statybos pabaigos metai:	2015		
Rekonstravimo pradžios metai:			
Rekonstravimo pabaigos metai:			
Kap. remonto pradžios metai:			
Kap. remonto pabaigos metai:			
Modernizavimo pradžios metai:			
Modernizavimo pabaigos metai:			
Papr. remonto pradžios metai:			
Papr. remonto pabaigos metai:			
Baigtumo procentas: %	100		
Aukštų skaičius:	1		
Tūris: kub. m	24958		
Bendras plotas: kv. m	2550,67		
Pamatai:	Betonas		
Sienos:	Metalas su karkasu		
Perdanga:	Gelžbetonis		
Stogo konstrukcija:	Šlaitinis		
Stogo danga:	Metalas		
Išorės apdaila:	Dažai		
Pertvaros:	Plytos		
Grindys:	Monolitinės		
Langai:	Plastikiniai		
Durys:	Metalinės		
Vidaus apdaila:	Dažai		
Šildymas:	Vietinis centrinis šildymas		
Vandentiekis:	Komunalinis vandentiekis		
Nuotekų šalinimas:	Komunalinis nuotekų		

08-Rgs-2015 13:52:27



* 1 0 5 6 2 8 1 4 6 3 *

Kadastro duomenys	Pagrindinis pastatas	Rūsų (pusrūsų)	Pastogės patalpos
Nuotekų šalinimas:	šalinimas		
Dujos:	Gaminės		
Karštas vanduo:	Yra		
Elektra:	Yra		
Vėryklė:	Nėra		
Vonios kambarys:	Nėra		
Vėdinimas ir kondicionavimas:	Vėdinimas ir kondicionavimas		

Parengė Aistė Staniulytė



Pagrindinio pastato, jo dalių ir priestatų kadastro duomenys

Adresas Kauno r. sav. Akademijos mstl. Universiteto g. 10

Unikalus Nr. 4400-3928-9522

Pastaba grindų danga - epoksidas
užstatytas plotas be panduso - 2447 kv.m.

Viso pastato			
Bendras plotas: kv. m	2552,88	Baigtumo procentas: %	100
Tūris: kub. m	24958	Koordinatė X:	6083769
Užstatytas plotas: kv. m	2478	Koordinatė Y:	489205
Plotas bruto: kv. m	2673	Statinio kategorija:	Ypatingas
Daikto būklė:			

Kadastro duomenys	Pagrindinis pastatas	Rūsų (pusrūsų)	Pastogės patalpos
Duomenys užfiksuoti	2015-08-17	X	X
Žymėjimas	5C1g		
Paskirtis	Mokslo	X	X
Pavadinimas	Mokslo paskirties ekspozicijų paviljonas	X	X
Statybos pradžios metai:	2014		
Statybos pabaigos metai:	2015		
Rekonstravimo pradžios metai:			
Rekonstravimo pabaigos metai:			
Kap. remonto pradžios metai:			
Kap. remonto pabaigos metai:			
Modernizavimo pradžios metai:			
Modernizavimo pabaigos metai:			
Papr. remonto pradžios metai:			
Papr. remonto pabaigos metai:			
Baigtumo procentas: %	100		
Aukštų skaičius:	1		
Tūris: kub. m	24958		
Bendras plotas: kv. m	2552,88		
Pamatai:	Betonas		
Šienos:	Metalas su karkasu		
Perdanga:	Gelžbetonis		
Stogo konstrukcija:	Šlaitinis		
Stogo danga:	Metalas		
Išorės apdaila:	Dažai		
Pertvaros:	Plytos		
Grindys:	Monolitinės		
Langai:	Plastikiniai		
Durys:	Metalinės		
Vidaus apdaila:	Dažai		
Šildymas:	Vietinis centrinis šildymas		
Vandentiekis:	Komunalinis vandentiekis		
Nuotekų šalinimas:	Komunalinis nuotekų		

08-Rgs-2015 13:53:09



* 1 0 5 6 2 8 1 4 2 0 *

Kadastro duomenys	Pagrindinis pastatas	Rūsys (pusrūsis)	Pastogės patalpos
Nuotekų šalinimas:	šalinimas		
Dujos:	Gamtinės		
Karštas vanduo:	Yra		
Elektra:	Yra		
Viryklė:	Nėra		
Vonios kambarys:	Nėra		
Vėdinimas ir kondicionavimas:	Vėdinimas ir kondicionavimas		

Parengė Aistė Staniulytė




Pagrindinio pastato, jo dalių ir priestatų įkainojimas (perkainojimas)

Adresas Kauno r. sav. Akademijos mstl. Universiteto g. 10

Unikalus Nr. 4400-1182-8143

Vertės nustatymo data	I(P)	Žymėjimas	Pavadinimas	Kasmetinis vertės mažinimo koeficientas	Matavimo vienetas	Kiekis	Kainynas ir lentelė	Vieneto statybos vertė po indeksavimo, Eur	Atkūrimo kaštai (statybinė vertė), Eur	Nusidėvėjimas %	Atkuriamoji vertė, Eur	Vietovės pataisos koeficientas	Vidutinė rinkos vertė, Eur
1	2	3	4	5	6	7	8	9	10	11	12	13	14
2015-08-17		3C1g	Mokslo paskirties ekspozicijų paviljonas	1.6	kub. m	32098	Modelis: 11899	123	3948000	12	3474000		542000
	P	3C1g	Mokslo paskirties ekspozicijų paviljonas	1.7	kub. m	29892	NTK2015-2.12.3	121.06		13			
	I	1c1g	Laboratorių, mokymo-seminarų priestatas	0.8	kub. m	2206	NTK2015-2.13.13	143.36		0			

Parengė Aistė Staniulytė




Pagrindinio pastato, jo dalių ir priestatų įkainojimas (perkainojimas)

Adresas Kauno r. sav. Akademijos mstl. Universiteto g. 10

Unikalus Nr. 4400-3928-9499

Vertės nustatymo data	I(P)	Žymėjimas	Pavadinimas	Kasmetinis vertės mažinimo koeficientas	Matavimo vienetas	Kiekis	Kainynas ir lentelė	Vieneto statybos vertė po indeksavimo, Eur	Atkūrimo kaštai (statybinė vertė), Eur	Nusidėvėjimas %	Atkuriamoji vertė, Eur	Vietovės patalpos koeficientas	Vidutinė rinkos vertė, Eur
1	2	3	4	5	6	7	8	9	10	11	12	13	14
2015-08-17		4C1g	Mokslo paskirties ekspozicijų paviljonas	1.7	kub. m	24958	Modelis: 11899	121	3020000	0	3020000		506000
	I	4C1g	Mokslo paskirties ekspozicijų paviljonas	1.7	kub. m	24958	NTK2015-2.12.3	121.06		0			

Parengė Aistė Staniulytė

[Signature]

A.V.

[Circular Stamp: LIETUVOS RESPUBLIKA, INVENTORIŲ, KADASTRO IR ŽEMŲ ŪKIO MINISTERIJA, KAUNO MISTRATAS]



* 1 0 5 6 0 2 0 2 5 6 *

Pagrindinio pastato, jo dalių ir priestatų įkainojimas (perkainojimas)

Adresas Kauno r. sav. Akademijos mstl. Universiteto g. 10

Unikalus Nr. 4400-3928-9522

Vertės nustatymo data	I(P)	Žymėjimas	Pavadinimas	Kasmetinis vertės mažinimo koeficientas	Matavimo vienetas	Kiekis	Kainynas ir lentelė	Vieneto statybos vertė po indeksavimo, Eur	Atkūrimo kaštai (statybinė vertė), Eur	Nusidėvėjimas %	Atkuriamoji vertė, Eur	Vietovės pataisos koeficientas	Vidutinė rinkos vertė, Eur
1	2	3	4	5	6	7	8	9	10	11	12	13	14
2015-08-17		SC1g	Mokslo paskirties ekspozicijų paviljonas	1.7	kub. m	24958	Modelis: 11899	121	3020000	0	3020000		509000
	1	SC1g	Mokslo paskirties ekspozicijų paviljonas	1.7	kub. m	24958	NTK2015-2.12.3	121.06		0			

Parengė Aistė Staniulytė




* 1 0 5 6 0 2 0 2 6 2 *

Pagrindinio pastato vidaus plotų eksplikacija

3 FORMA

Adresas Kauno r. sav. Akademijos mstl. Universiteto g. 10

Unikalus Nr. 4400-1182-8143

Žymėjimas 3C1g

Pavadinimas Mokslo paskirties ekspozicijų paviljonas

Paskirtis Mokslo

Matavimų data 2015-08-17

Aukšto Nr.	Patalpos pažymėjimas plane		Patalpų pavadinimas	Bendras plotas m ²	Gyvenamosios paskirties patalpų							Negyvenamosios paskirties patalpų	
	1 simbolis	2 simbolis			Naudingas plotas m ²	Iš to skaičiaus			Pagalbinis nenaudingas plotas m ²	Rūšių (pusrūšių) plotas m ²	Garažų plotas m ²	Pagrindinis plotas m ²	Pagalbinis plotas m ²
						Gyvenamas plotas m ²	Verslo plotas m ²	Pagalbinis naudingas plotas m ²					
1	2	3	4	5	6	7	8	9	10	11	12	13	14
1	1	1	Salė	2427.91								2427.91	
1	1	2	Vandens įvado patalpa	3.00									3.00
1	1	3	Koridorius	34.45									34.45
1	1	4	Salė	72.16								72.16	
1	1	5	Techninė patalpa	4.20									4.20
1	1	6	Elektros skydinė	4.20									4.20
1	1	7	Techninė patalpa	10.40									10.40
1	1	8	Pagalbinė patalpa	1.95									1.95
1	1	9	Laboratorija	24.89								24.89	
1	1	10	Laboratorija	24.91								24.91	
1	1	11	Laboratorija	47.54								47.54	



1	2	3	4	5	6	7	8	9	10	11	12	13	14
1	1	12	Kabinetas	19,78								19,78	
1	1	13	Kabinetas	28,08								28,08	
1	1	14	Koridorius	40,16									40,16
1	1	15	Kabinetas	14,17								14,17	
1	1	16	Pagalbinė patalpa	17,62									17,62
1	1	17	Valymo inventoriaus patalpa	2,95									2,95
1	1	18	Sanitarinis mazgas	4,73									4,73
1	1	19	Persirengimo patalpa	4,65								4,65	
1	1	20	Persirengimo patalpa	4,54								4,54	
1	1	21	Sanitarinis mazgas	4,68									4,68
1	1	22	Sanitarinis mazgas	13,99									13,99
1	1	23	Sanitarinis mazgas	4,93									4,93
1	1	24	Sanitarinis mazgas	16,87									16,87
Iš viso pirmame aukšte (24 patalpos)				2832,76								2668,63	164,13
Iš viso (24 patalpos)				2832,76								2668,63	164,13

Parengė Aistė Staniulytė



* 1 0 5 6 0 1 4 6 3 8 *

Pagrindinio pastato vidaus plotų eksplikacija

3 FORMA

Adresas Kauno r. sav. Akademijos mstl. Universiteto g. 10

Unikalus Nr. 4400-3928-9499

Žymėjimas 4C1g

Pavadinimas Mokslo paskirties ekspozicijų paviljonas

Paskirtis Mokslo

Matavimų data 2015-08-17

Aukšto Nr.	Patalpos pažymėjimas plane		Patalpų pavadinimas	Bendras plotas m ²	Gyvenamosios paskirties patalpų							Negyvenamosios paskirties patalpų	
	1 simbolis	2 simbolis			Naudingas plotas m ²	Iš to skaičiaus			Pagalbinis nenaudingas plotas m ²	Rūšių (posrūšių) plotas m ²	Garažų plotas m ²	Pagrindinis plotas m ²	Pagalbinis plotas m ²
						Gyvenamas plotas m ²	Verslo plotas m ²	Pagalbinis naudingas plotas m ²					
1	2	3	4	5	6	7	8	9	10	11	12	13	14
1	1	1	Ekspozicijų salė	2181,60								2181,60	
1	1	2	Vandens įvado patalpa	9,25									9,25
1	1	3	Elektros skydine	6,42									6,42
1	1	4	Katilinė	5,37									5,37
1	1	5	Pagalbinė patalpa	39,23									39,23
1	1	6	Koridorius	22,44									22,44
1	1	7	Sanitarinis mazgas	14,17									14,17
1	1	8	Sanitarinis mazgas	4,68									4,68
1	1	9	Sanitarinis mazgas	17,98									17,98
1	1	10	Serverinė	6,48									6,48
1	1	11	Holas	37,79									37,79



* 1 0 5 6 0 2 0 2 5 2 *

1	2	3	4	5	6	7	8	9	10	11	12	13	14
1	1	12	Kabinetas	14,95								14,95	
1	1	13	Balkonas	117,36									117,36
1	1	14	Techninė patalpa	70,27									70,27
Iš viso pirmame aukšte (14 patalpos)				2547,99								2196,55	351,44
Iš viso (14 patalpos)				2547,99								2196,55	351,44

Parengė Aistė Staniulytė



Pagrindinio pastato vidaus plotų eksplikacija

3 FORMA

Adresas Kauno r. sav. Akademijos mstl. Universiteto g. 10

Unikalus Nr. 4400-3928-9522

Žymėjimas 5C1g

Pavadinimas Mokslo paskirties ekspozicijų paviljonas

Paskirtis Mokslo

Matavimų data 2015-08-17

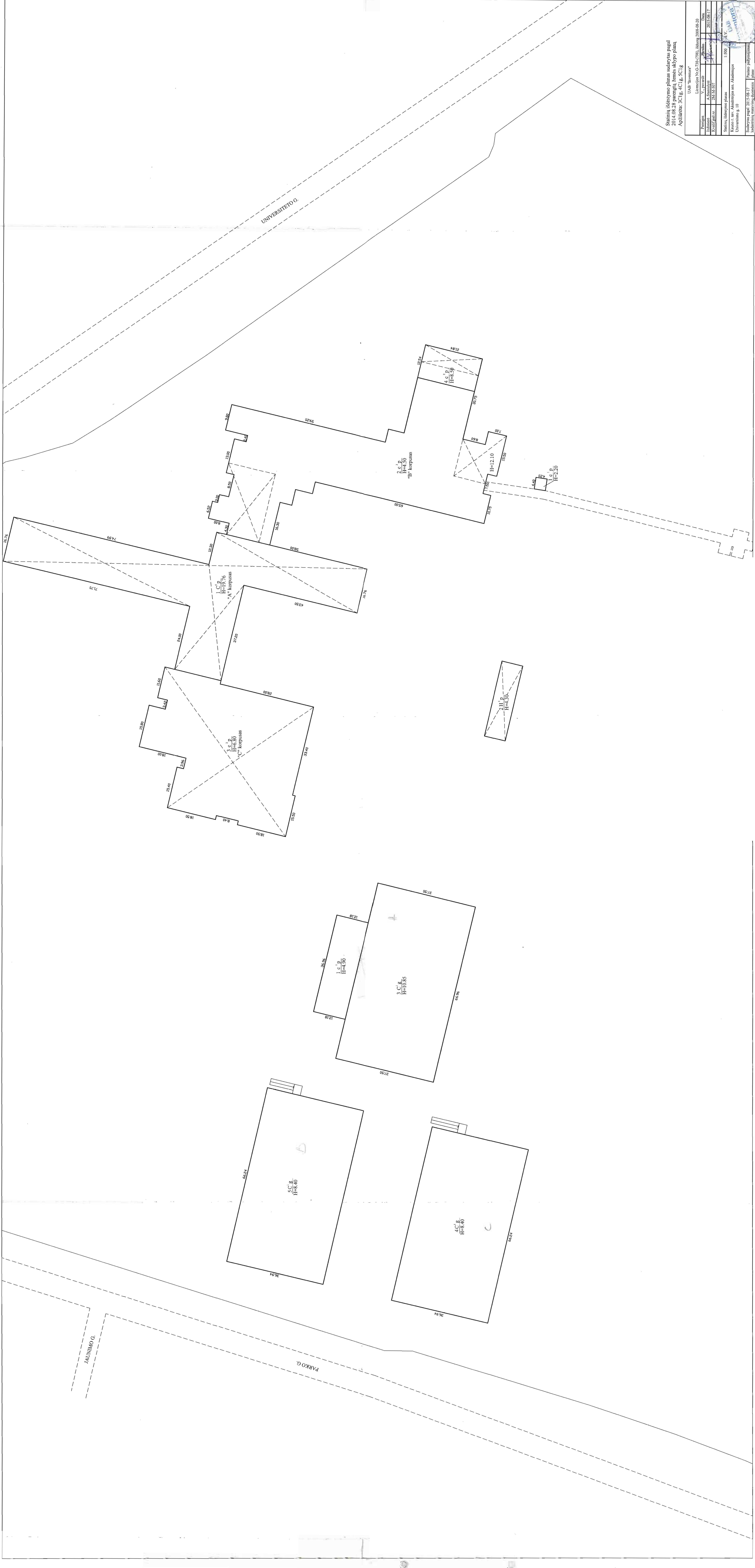
Aukšto Nr.	Patalpos pažymėjimas plane		Patalpų pavadinimas	Bendras plotas m ²	Gyvenamosios paskirties patalpų							Negyvenamosios paskirties patalpų	
	1 simbolis	2 simbolis			Naudingas plotas m ²	Iš to skaičiaus			Pagalbinis nenaudingas plotas m ²	Rūšių (pusrūšių) plotas m ²	Garažų plotas m ²	Pagrindinis plotas m ²	Pagalbinis plotas m ²
						Gyvenamas plotas m ²	Verslo plotas m ²	Pagalbinis naudingas plotas m ²					
1	2	3	4	5	6	7	8	9	10	11	12	13	14
1	1	1	Ekspozicijų salė	2181,60								2181,60	
1	1	2	Vandens įvado patalpa	9,25									9,25
1	1	3	Elektros skydinė	6,36									6,36
1	1	4	Katilinė	5,43									5,43
1	1	5	Koridorius	21,47									21,47
1	1	6	Sanitarinis mazgas	17,90									17,90
1	1	7	Sanitarinis mazgas	4,70									4,70
1	1	8	Sanitarinis mazgas	13,14									13,14
1	1	9	Serverinė	7,22									7,22
1	1	10	Holas - rūbinė	80,47								80,47	
1	1	11	Kabinetas	15,06								15,06	



1	2	3	4	5	6	7	8	9	10	11	12	13	14
1	1	12	Balkonas	117.32									117.32
1	1	13	Techninė patalpa	70.27									70.27
Iš viso pirmame aukšte (13 patalpos)				2550.19								2277.13	273.06
Iš viso (13 patalpos)				2550.19								2277.13	273.06

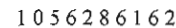
Parengė Aistė Staniulytė

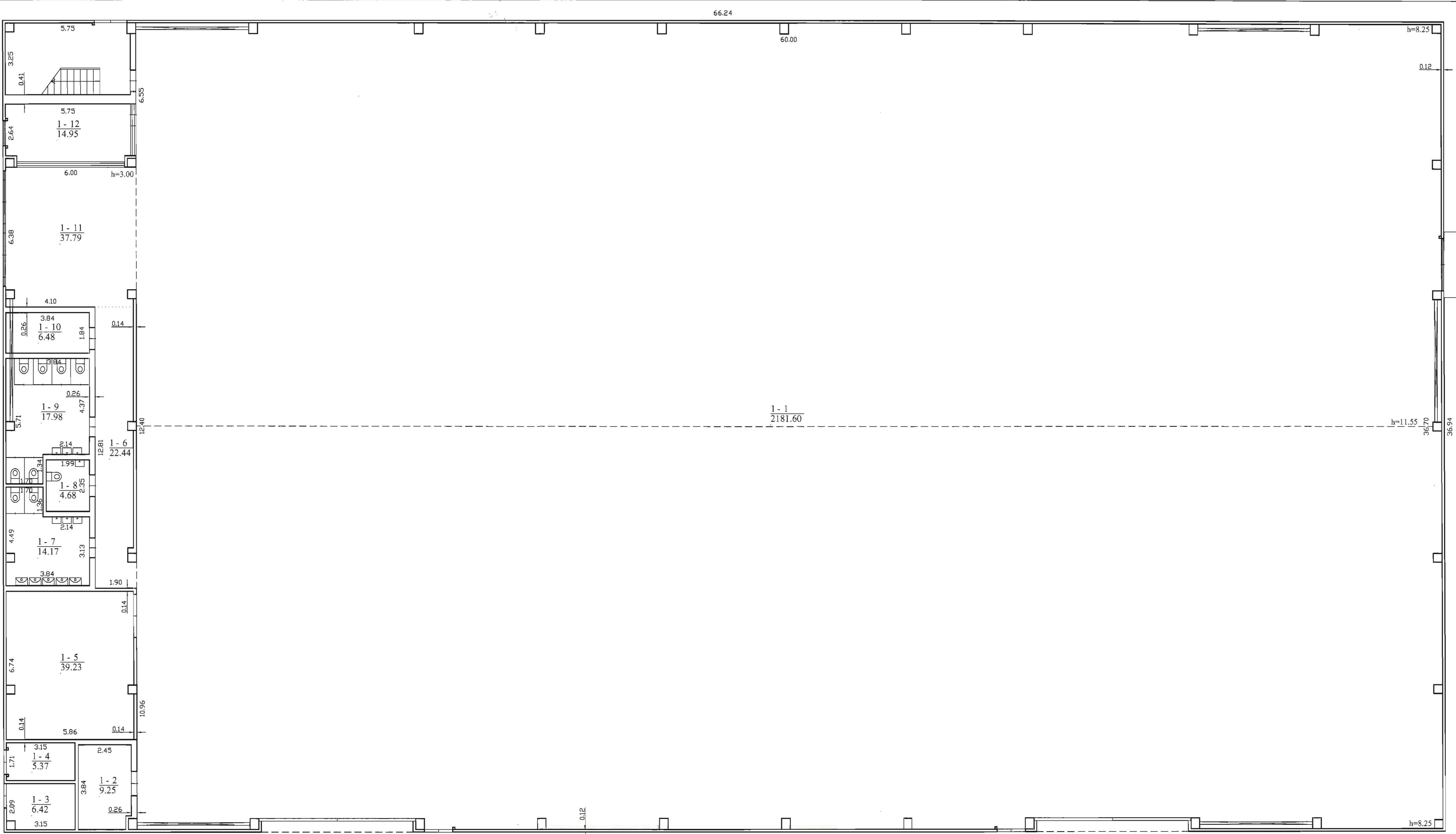




Statinių išdėstymo planas sudarytas pagal
2014.08.28 patvirtatą žemės sklypo planą
Apžibetav. 3C1g, 4C1g, 5C1g

UAB "Inovimex"			
Projektas	V. Jankauskas	Architektas	2014.08.17
Įteiktas	A. Stumbras	Architektas	2014.08.17
Atliktas darbas	3C1g, 4C1g, 5C1g	Architektas	2014.08.17
Statinių išdėstymo planas	1:500	Architektas	2014.08.17
Krašto r. sav. Akademinis sen. Akademijos	1:500	Architektas	2014.08.17
Universiteto g. 10	1:500	Architektas	2014.08.17
Sudarytas pagal 2014.08.17	1:500	Architektas	2014.08.17
Architektas	1:500	Architektas	2014.08.17







4C¹/g
Hi=10.20

UAB "Inventora"			
Licencijos Nr. G-730-(798), išduota 2008-08-20			
Pareigos	V., pavardė	Parašas	Data
Inžinierė	A. Staniulytė		2015-08-17
Kvalif. paž. nr.	2M-M-507		
Pirmo aukšto planas		1:100	A.V. 1000
Kauno r. sav. Akademijos sen. Akademijos mstl.			
Universiteto g. 10			
Sudarytas pagal 2015-08-17 kadastrinių matavimų duomenis		Pastato pažymėjimas plane 4C1g	






UAB "Inventora"			
Licencijos Nr.G-730-(798), išduota 2008-08-20			
Pareigos	V., pavardė	Parašas	Data
Inžinierė	A. Staniulytė		2015-08-17
Kvalif.paž.nr.	2M-M-507		
Antresolės planas		1:100	A.V.
Kauno r. sav. Akademijos sen. Akademijos mstl. Universiteto g. 10			
Sudarytas pagal 2015-08-17 kadastrinių matavimų duomenis		Pastato pažymėjimo plane 4C1g	



5C¹/g
Hi=10.20

UAB "Inventora"			
Licencijos Nr.G-730-(798), išduota 2008-08-20			
Pareigos	V., pavardė	Parašas	Data
Inžinierė	A.Staniulytė		2015-08-17
Kvalif.paž.nr.	2M-M-507		
Pirmo aukšto planas		1:100	A.V.
Kauno r. sav. Akademijos sen. Akademijos mstl. Universiteto g. 10			
Sudarytas pagal 2015-08-17 kadastrinių matavimų duomenis		Pastato pažymėjimas plane	5C ¹ /g



UAB "Inventora"			
Licencijos Nr.G-730-(798), išd. 2008-08-20			
Pareigos	V. pavardė	Parašas	Data
Inžinierė	A.Staniulytė		2015-09-17
Kvalif.paž.nr.	2M-M-507		
Antresolės planas 1:100			
Kauno r. sav. Akademijos sen. Akademijos mstl. Universiето g. 10			
Sudarytas pagal 2015-08-17 kadastrinių matavimų duomenis		Pastato pažymėjimas plane 5C1g	