



VALSTYBĖS ĮMONĖ REGISTRŲ CENTRAS
Vincio Kudirkos g. 18-3, LT-03105 Vilnius, tel. (5) 2688 262, faks. (5) 2688 311, el. p. info@registrucentras.lt

NEKILNOJAMOJO TURTO REGISTRO CENTRINIO DUOMENŲ BANKO IŠRAŠAS

2015-10-23 09:44:30

1. Nekilnojamojo turto registre įregistruotas turtas:

Registro Nr.: 44/1634209
Registro tipas: Statiniai
Sudarymo data: 2013-09-11
Teritorija: Kauno r. sav. Kauno r. sav. teritorija
Registro tvarkytojas: Valstybės įmonės Registrų centro Kauno filialas

2. Nekilnojamieji daiktai:

2.1.

Dujų tinklai - Vidutinio slėgio dujų tinklai

Aprašymas / pastabos: Skirstomojo vidutinio slėgio dujotiekio trasa nuo Akademijos mstl. iki Karkiškių k., Kauno r.

Unikalus daikto numeris: 4400-2748-5552

Daikto pagrindinė naudojimo paskirtis: Dujų tinklų

Pažymėjimas plane: 1-179

Statybos pradžios metai: 2013

Statybos pabaigos metai: 2013

Baigtumo procentas: 100 %

Ilgis: 2135.10 m

Medžiaga: Polietilenas

Dujotiekio linijos reikšmė: Skirstomoji (kvartalinė)

Atkūrimo sąnaudos (statybos vertė): 56766 Eur

Atkuriamoji vertė: 56766 Eur

Atkūrimo sąnaudų (statybos vertės) ir

atkuriamosios vertės nustatymo data: 2013-09-24

Vidutinė rinkos vertė: 56766 Eur

Vidutinės rinkos vertės nustatymo būdas: Atkuriamoji vertė

Vidutinės rinkos vertės nustatymo data: 2013-09-24

Kadastro duomenų nustatymo data: 2013-09-24

2.2.

Vandentiekio tinklai - Vandentiekio tinklai

Kauno r. sav. Ringaudų sen. Karkiškių k.

Unikalus daikto numeris: 4400-2748-5520

Daikto pagrindinė naudojimo paskirtis: Vandentiekio tinklų

Pažymėjimas plane: V1 (1-27)

Statybos pradžios metai: 2013

Statybos pabaigos metai: 2013

Baigtumo procentas: 100 %

Ilgis: 758.55 m

Medžiaga: Plastiką

Vandentiekio linijos reikšmė: Magistralinė

Atkūrimo sąnaudos (statybos vertė): 85438 Eur

Atkuriamoji vertė: 85438 Eur

Atkūrimo sąnaudų (statybos vertės) ir

atkuriamosios vertės nustatymo data: 2013-09-19

Vidutinė rinkos vertė: 85438 Eur

Vidutinės rinkos vertės nustatymo būdas: Atkuriamoji vertė

Vidutinės rinkos vertės nustatymo data: 2013-09-19

Kadastro duomenų nustatymo data: 2013-09-19

2.3.

Vandentiekio tinklai - Vandentiekio tinklai

Aprašymas / pastabos: Vandentiekio tinklų trasa Karkiškių k. ir Noreikiškių k., Kauno r. sav.

Unikalus daikto numeris: 4400-2748-5474

Daikto pagrindinė naudojimo paskirtis: Vandentiekio tinklų

Pažymėjimas plane: V2 (1-69)

Statybos pradžios metai: 2013

Statybos pabaigos metai: 2013

Baigtumo procentas: 100 %

Ilgis: 1161.67 m

Medžiaga: Plastiką

Vandentiekio linijos reikšmė: Magistralinė

Atkūrimo sąnaudos (statybos vertė): 144231 Eur

Atkuriamoji vertė: 144231 Eur

Atkūrimo sąnaudų (statybos vertės) ir

atkuriamosios vertės nustatymo data: 2013-09-19

Vidutinė rinkos vertė: 144231 Eur

Vidutinės rinkos vertės nustatymo būdas: Atkuriamoji vertė

Vidutinės rinkos vertės nustatymo data: 2013-09-19

Kadastro duomenų nustatymo data: 2013-09-19

2.4.

Nuotekų šalinimo tinklai - Buitinių nuotekų šalinimo tinklai
 Aprašymas / pastabos: Buitinių nuotekų šalinimo tinklų trasa Karkiškių k. ir Noreikiškių k.,
 Kauno r. sav.
 Unikalus daikto numeris: 4400-2748-5452
 Daikto pagrindinė naudojimo paskirtis: Nuotekų šalinimo tinklų
 Pažymėjimas plane: KF (1-29)
 Statybos pradžios metai: 2013
 Statybos pabaigos metai: 2013
 Baigtumo procentas: 100 %
 Ilgis: 1098.82 m
 Medžiaga: Plastiką
 Nuotekų linijos reikšmė: Skirstomoji (kvartalinė)
 Nuotekų linijos rūšis: Renkamoji
 Atkūrimo sąnaudos (statybos vertė): 169717 Eur
 Atkuriamoji vertė: 169717 Eur
 Atkūrimo sąnaudų (statybos vertės) ir
 atkuriamosios vertės nustatymo data: 2013-09-19
 Vidutinė rinkos vertė: 169717 Eur
 Vidutinės rinkos vertės nustatymo būdas: Atkuriamoji vertė
 Vidutinės rinkos vertės nustatymo data: 2013-09-19
 Kadastro duomenų nustatymo data: 2013-09-19

2.5.

Nuotekų šalinimo tinklai - Lietaus nuotekų tinklai
 Aprašymas / pastabos: Lietaus nuotekų tinklų trasa Karkiškių k. ir Noreikiškių k., Kauno r.
 sav.
 Unikalus daikto numeris: 4400-2748-5541
 Daikto pagrindinė naudojimo paskirtis: Nuotekų šalinimo tinklų
 Pažymėjimas plane: KL (1-22)
 Statybos pradžios metai: 2013
 Statybos pabaigos metai: 2013
 Baigtumo procentas: 100 %
 Ilgis: 1296.90 m
 Medžiaga: Plastiką
 Nuotekų linijos reikšmė: Skirstomoji (kvartalinė)
 Nuotekų linijos rūšis: Renkamoji
 Atkūrimo sąnaudos (statybos vertė): 333353 Eur
 Atkuriamoji vertė: 333353 Eur
 Atkūrimo sąnaudų (statybos vertės) ir
 atkuriamosios vertės nustatymo data: 2013-09-19
 Vidutinė rinkos vertė: 333353 Eur
 Vidutinės rinkos vertės nustatymo būdas: Atkuriamoji vertė
 Vidutinės rinkos vertės nustatymo data: 2013-09-19
 Kadastro duomenų nustatymo data: 2013-09-19

2.6.

Nuotekų šalinimo tinklai - Buitinių nuotekų slėginiai tinklai
 Aprašymas / pastabos: Buitinių nuotekų slėginių tinklų trasa Karkiškių k. ir Noreikiškių k.,
 Kauno r. sav.
 Unikalus daikto numeris: 4400-2752-2301
 Daikto pagrindinė naudojimo paskirtis: Nuotekų šalinimo tinklų
 Pažymėjimas plane: KS (1-37)
 Statybos pradžios metai: 2013
 Statybos pabaigos metai: 2013
 Baigtumo procentas: 100 %
 Ilgis: 967.31 m
 Medžiaga: Plastiką
 Nuotekų linijos reikšmė: Skirstomoji (kvartalinė)
 Nuotekų linijos rūšis: Slėginė
 Atkūrimo sąnaudos (statybos vertė): 71826 Eur
 Atkuriamoji vertė: 71826 Eur
 Atkūrimo sąnaudų (statybos vertės) ir
 atkuriamosios vertės nustatymo data: 2013-09-19
 Vidutinė rinkos vertė: 71826 Eur
 Vidutinės rinkos vertės nustatymo būdas: Atkuriamoji vertė
 Vidutinės rinkos vertės nustatymo data: 2013-09-19
 Kadastro duomenų nustatymo data: 2013-09-19

3. Daikto priklausiniai iš kito registro: įrašų nėra

4. Nuosavybė:

4.1.

Nuosavybės teisė
 Savininkas: LIETUVOS RESPUBLIKA, a.k. 111105555

Daiktas: dujų tinklai Nr. 4400-2748-5552, aprašyti p. 2.1.
vandentiekio tinklai Nr. 4400-2748-5474, aprašyti p. 2.3.
vandentiekio tinklai Nr. 4400-2748-5520, aprašyti p. 2.2.
nuotekų šalinimo tinklai Nr. 4400-2748-5452, aprašyti p. 2.4.
nuotekų šalinimo tinklai Nr. 4400-2748-5541, aprašyti p. 2.5.
nuotekų šalinimo tinklai Nr. 4400-2752-2301, aprašyti p. 2.6.

Įregistravimo pagrindas: Statybos užbaigimo aktas, 2013-12-06, Nr. SUA-20-131206-00375
Įrašas galioja: Nuo 2013-12-23

5. Valstybės ir savivaldybių žemės patikėjimo teisė: įrašų nėra

6. Kitos daiktinės teisės :

6.1.

Turto patikėjimo teisė

Patikėtinis: Aleksandro Stulginskio universitetas, a.k. 111950962

Daiktas: dujų tinklai Nr. 4400-2748-5552, aprašyti p. 2.1.
vandentiekio tinklai Nr. 4400-2748-5474, aprašyti p. 2.3.
vandentiekio tinklai Nr. 4400-2748-5520, aprašyti p. 2.2.
nuotekų šalinimo tinklai Nr. 4400-2748-5452, aprašyti p. 2.4.
nuotekų šalinimo tinklai Nr. 4400-2748-5541, aprašyti p. 2.5.
nuotekų šalinimo tinklai Nr. 4400-2752-2301, aprašyti p. 2.6.

Įregistravimo pagrindas: Statybos užbaigimo aktas, 2013-12-06, Nr. SUA-20-131206-00375
Įrašas galioja: Nuo 2013-12-23

7. Juridiniai faktai: įrašų nėra

8. Žymos: įrašų nėra

9. Specialiosios žemės ir miško naudojimo sąlygos: įrašų nėra

10. Daikto registravimas ir kadastro žymos:

10.1.

Suformuotas naujas (daikto registravimas)

Daiktas: dujų tinklai Nr. 4400-2748-5552, aprašyti p. 2.1.
vandentiekio tinklai Nr. 4400-2748-5474, aprašyti p. 2.3.
vandentiekio tinklai Nr. 4400-2748-5520, aprašyti p. 2.2.
nuotekų šalinimo tinklai Nr. 4400-2748-5452, aprašyti p. 2.4.
nuotekų šalinimo tinklai Nr. 4400-2748-5541, aprašyti p. 2.5.
nuotekų šalinimo tinklai Nr. 4400-2752-2301, aprašyti p. 2.6.

Įregistravimo pagrindas: Statybos užbaigimo aktas, 2013-12-06, Nr. SUA-20-131206-00375
Įrašas galioja: Nuo 2013-12-23

10.2.

Kadastrinius matavimus atliko (kadastro žyma)
UAB "KRS", a.k. 133630961

Daiktas: vandentiekio tinklai Nr. 4400-2748-5474, aprašyti p. 2.3.
vandentiekio tinklai Nr. 4400-2748-5520, aprašyti p. 2.2.
nuotekų šalinimo tinklai Nr. 4400-2748-5452, aprašyti p. 2.4.
nuotekų šalinimo tinklai Nr. 4400-2748-5541, aprašyti p. 2.5.
nuotekų šalinimo tinklai Nr. 4400-2752-2301, aprašyti p. 2.6.

Įregistravimo pagrindas: Nekilnojamojo daikto kadastro duomenų byla, 2013-09-19
Kvalifikacijos pažymėjimas, Nr. 2M-M-1868

Įrašas galioja: Nuo 2013-12-23

10.3.

Kadastrinius matavimus atliko (kadastro žyma)
UAB "KRS", a.k. 133630961

Daiktas: dujų tinklai Nr. 4400-2748-5552, aprašyti p. 2.1.

Įregistravimo pagrindas: Nekilnojamojo daikto kadastro duomenų byla, 2013-09-24
Kvalifikacijos pažymėjimas, Nr. 2M-M-1868

Įrašas galioja: Nuo 2013-12-23

11. Registro pastabos ir nuorodos: įrašų nėra

12. Kita informacija: įrašų nėra

13. Informacija apie duomenų sandoriui tikslinimą: įrašų nėra

2015-10-23 09:44:30

Dokumentą atspausdino Registratore

LINA NORKUTĖ



111.4

KRS
INŽINERINIŲ TINKLŲ SPECIALISTAI
UAB „KRS“

NEKILNOJAMOJO DAIKTO KADASTRINIŲ MATAVIMŲ BYLA

Tomas: 3

Nekilnojamojo turto objektas: Lietaus nuotekų tinklai

Bylos Nr.:

Registro Nr.: 44\1634209

Adresas: Kauno r. sav. teritorija

Lapų skaičius: 19

SUDERINTA

Muz. kadastinis specialistas
(pareigos)

(parašas)

Jonata Sirvydiene
(vardas pavardė)

2013-08-26

(data)

Bylos Nr.
Tomo Nr. 3
Registro 44\1634209

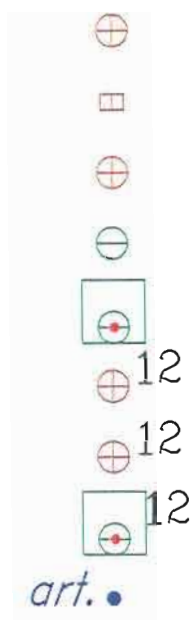
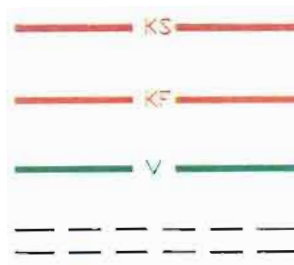
BYLOS TOMO VIDAUS APYRAŠAS

Eil. Nr.	Dokumento pavadinimas	Dokumento		Lapų skaič.	Bylos lapų nr.	Pastabos
		Nr.	Data			
1	Sutartiniai ženklai	1	2013.09.19	1	3	
2	Brėžiniai	2	2013.09.19	7	4-10	
3	Inžinerinių statinių kadastro duomenys	3	2013.09.19	5	11-15	
4	Inžinerinių statinių įkainojimas (perkainojimas)	4	2013.09.19	2	16-17	
5	Kiti dokumentai	5	2013.09.19	2	18-19	
	Iš viso:			19		

Parengė Inžinierius-geodezininkas G.Karoblis
Tikrino Inžinierius- geodezininkas Ž.Žukovas



SUTARTINIAI ŽENKLAI



A

C

Ž

tr.

PE

PVC

asbc.

plien.

ket.

ker.

1,2,3...

- Spaudiminių nuotekų tinklai
- Buitinių nuotekų tinklai
- Vandentiekio tinklai
- Apsauginis vamzdis
- Lietaus nuotekų šulinys
- Lietaus vandens surinkimo šulinys
- Nuotekų šulinys
- Vandentiekio šulinys
- Vandentiekio kamera
- Lietaus nuotekų šulinio Nr.
- Nuotekų šulinio Nr.
- Vandentiekio kameros Nr.
- Artezinis vandentiekio gręžinys
- Asfaltbetonio danga
- Plytelių danga
- Žvyro danga
- Trinkelių danga
- Plastiką (polietilenas)
- Plastiką (polivinilchloridas)
- Asbocementas
- Plienas
- Ketūs
- Keramika
- Atskaitos taškų koordinatinių numeracija

VANDENTIEKIO TINKLŲ AR NUOTEKŲ ŠALINIMO TINKLŲ ŠULINIŲ KADASTRO DUOMENYS

Adresas Kauno r. sav. teritorija

Unikalus 1440027485541

Duomenys užfiksuoti (duomenų fiksavimo data): 2013/09/19

Eil. Nr.	Šulinio Nr.		Šulinio koordinatės				Statybos užbaigimo metai
	nomenklatūrinis	žinybinis	nustatytos atliekant kadastrinius matavimus		nustatytos grafiškai		
			x	y	x	y	
1	2	3	4	5	6	7	8
1	12		6082721.2	488810.23			2013
2	41		6083221.03	489465.11			2013
3	41		6082986.65	489200.4			2013
4	92		6082674.85	488722.57			2013
5	92		6083184.27	489495.65			2013
6	122		6082631.57	488635.85			2013
7	124		6082855.83	489142.02			2013
8	132		6082894.67	489183.82			2013
9	132		6083136.93	489433.73			2013
10	133		6082880.47	489150.29			2013
11	152		6082832.37	489026.79			2013
12	155		6082810.12	489034.8			2013
13	162		6083073.9	489343.78			2013
14	172		6083097.76	489376.05			2013
15	172		6082845.29	489118.33			2013
16	191		6083303.98	489473.21			2013
17	192		6082814.23	488989.26			2013
18	202		6083021.82	489257.88			2013
19	231		6083272.57	489429.75			2013
20	233		6082769.66	488901.32			2013

Parengė inžinierius-geodezininkas G. Karoblis

Tikrino inžinierius-geodezininkas Ž. Žukovas



VANDENTIEKIO TINKLŲ AR NUOTEKŲ ŠALINIMO TINKLŲ IR JŲ DALIŲ KADASTRO DUOMENYS

Adresas Kauno r. sav. teritorija

Matavimų data 2013/09/19

Žymėjimas plane	KL (1-22)	Bendras ilgis, m	1296.9
Paskirtis	Nuotekų šalinimo tinklų	Baigtumas, %	100
Pavadinimas	Lietaus nuotekų tinklai		
Aprašymas	Lietaus nuotekų tinklų trasa Karkiškių k. ir Noreikiškių k., Kauno r. sav.		
Reikšmė	skirstomoji (kvartalinė)		
Būdas	lietaus		
Rūšis	renkamoji		
Statybos metai	2013 - 2013		
Rekonstrukcijos metai			
Unikalus Nr.	440027485541		

Dalys	Žymėjimas plane	KL (1-2)
	Pavadinimas	Vamzdynas
	Statybos metai	2013 - 2013
	Rekonstrukcijos metai	
	Medžiaga	Plastikas
	Markė	

Dalys	Žymėjimas plane	KL (2-3)
	Pavadinimas	Vamzdynas
	Statybos metai	2013 - 2013
	Rekonstrukcijos metai	
	Medžiaga	Plastikas
	Markė	

Dalys	Žymėjimas plane	KL (3-4)
	Pavadinimas	Vamzdynas
	Statybos metai	2013 - 2013
	Rekonstrukcijos metai	
	Medžiaga	Plastikas
	Markė	

Dalys	Žymėjimas plane	KL (4-5)
	Pavadinimas	Vamzdynas
	Statybos metai	2013 - 2013
	Rekonstrukcijos metai	
	Medžiaga	Plastikas
	Markė	

Dalys	Žymėjimas plane	KL (5-6)
	Pavadinimas	Vamzdynas
	Statybos metai	2013 - 2013
	Rekonstrukcijos metai	
	Medžiaga	Plastikas
	Markė	

Dalys	Žymėjimas plane	KL (6-17)
	Pavadinimas	Vamzdynas
	Statybos metai	2013 - 2013
	Rekonstrukcijos metai	
	Medžiaga	Plastikas
	Markė	

Ilgis, m	96.92
Plotis (skersmuo), m	315
Plotas, m²	
Kiekis, vnt.	
Tūris, m³	
Gylis, m	2.81
Altitudė, m	
Ilgis, m	99.16
Plotis (skersmuo), m	315
Plotas, m²	
Kiekis, vnt.	
Tūris, m³	
Gylis, m	3.79
Altitudė, m	
Ilgis, m	103.18
Plotis (skersmuo), m	500
Plotas, m²	
Kiekis, vnt.	
Tūris, m³	
Gylis, m	4.11
Altitudė, m	
Ilgis, m	98.59
Plotis (skersmuo), m	500
Plotas, m²	
Kiekis, vnt.	
Tūris, m³	
Gylis, m	4.12
Altitudė, m	
Ilgis, m	41.68
Plotis (skersmuo), m	500
Plotas, m²	
Kiekis, vnt.	
Tūris, m³	
Gylis, m	4.15
Altitudė, m	
Ilgis, m	573.79
Plotis (skersmuo), m	500
Plotas, m²	
Kiekis, vnt.	
Tūris, m³	
Gylis, m	3.59
Altitudė, m	

Dalys	Žymėjimas plane	KL (17-22)
	Pavadinimas	Vamzdynas
	Statybos metai	2013 - 2013
	Rekonstrukcijos metai	
	Medžiaga	Plastikas
	Markė	

Dalys	Žymėjimas plane	122
	Pavadinimas	Šulinys
	Statybos metai	2013 - 2013
	Rekonstrukcijos metai	
	Medžiaga	Betonas
	Markė	

Dalys	Žymėjimas plane	92
	Pavadinimas	Šulinys
	Statybos metai	2013 - 2013
	Rekonstrukcijos metai	
	Medžiaga	Betonas
	Markė	

Dalys	Žymėjimas plane	12
	Pavadinimas	Šulinys
	Statybos metai	2013 - 2013
	Rekonstrukcijos metai	
	Medžiaga	Betonas
	Markė	

Dalys	Žymėjimas plane	233
	Pavadinimas	Šulinys
	Statybos metai	2013 - 2013
	Rekonstrukcijos metai	
	Medžiaga	Betonas
	Markė	

Dalys	Žymėjimas plane	192
	Pavadinimas	Šulinys
	Statybos metai	2013 - 2013
	Rekonstrukcijos metai	
	Medžiaga	Betonas
	Markė	

Dalys	Žymėjimas plane	152
	Pavadinimas	Šulinys
	Statybos metai	2013 - 2013
	Rekonstrukcijos metai	
	Medžiaga	Betonas
	Markė	

Dalys	Žymėjimas plane	155
	Pavadinimas	Šulinys
	Statybos metai	2013 - 2013
	Rekonstrukcijos metai	
	Medžiaga	Betonas
	Markė	

Dalys	Žymėjimas plane	172
	Pavadinimas	Šulinys
	Statybos metai	2013 - 2013
	Rekonstrukcijos metai	
	Medžiaga	Betonas
	Markė	

Ilgis, m	283.58
Plotis (skersmuo), m	500
Plotas, m ²	
Kiekis, vnt.	
Tūris, m ³	
Gylis, m	4.21
Altitudė, m	
Ilgis, m	
Plotis (skersmuo), m	1000
Plotas, m ²	
Kiekis, vnt.	1
Tūris, m ³	
Gylis, m	2.29
Altitudė, m	79.19
Ilgis, m	
Plotis (skersmuo), m	1000
Plotas, m ²	
Kiekis, vnt.	1
Tūris, m ³	
Gylis, m	3.07
Altitudė, m	79.59
Ilgis, m	
Plotis (skersmuo), m	1500
Plotas, m ²	
Kiekis, vnt.	1
Tūris, m ³	
Gylis, m	4.1
Altitudė, m	80.23
Ilgis, m	
Plotis (skersmuo), m	1500
Plotas, m ²	
Kiekis, vnt.	1
Tūris, m ³	
Gylis, m	3.6
Altitudė, m	79.41
Ilgis, m	
Plotis (skersmuo), m	1500
Plotas, m ²	
Kiekis, vnt.	1
Tūris, m ³	
Gylis, m	4.07
Altitudė, m	79.36
Ilgis, m	
Plotis (skersmuo), m	1500
Plotas, m ²	
Kiekis, vnt.	1
Tūris, m ³	
Gylis, m	3.71
Altitudė, m	78.88
Ilgis, m	
Plotis (skersmuo), m	1500
Plotas, m ²	
Kiekis, vnt.	1
Tūris, m ³	
Gylis, m	3.43
Altitudė, m	78.54
Ilgis, m	
Plotis (skersmuo), m	1500
Plotas, m ²	
Kiekis, vnt.	1
Tūris, m ³	
Gylis, m	3.73
Altitudė, m	78.62

Dalys	Žymėjimas plane	124
	Pavadinimas	Šulinys
	Statybos metai	2013 - 2013
	Rekonstrukcijos metai	
	Medžiaga	Betonas
	Markė	

Dalys	Žymėjimas plane	133
	Pavadinimas	Šulinys
	Statybos metai	2013 - 2013
	Rekonstrukcijos metai	
	Medžiaga	Betonas
	Markė	

Dalys	Žymėjimas plane	132
	Pavadinimas	Šulinys
	Statybos metai	2013 - 2013
	Rekonstrukcijos metai	
	Medžiaga	Betonas
	Markė	

Dalys	Žymėjimas plane	41
	Pavadinimas	Šulinys
	Statybos metai	2013 - 2013
	Rekonstrukcijos metai	
	Medžiaga	Betonas
	Markė	

Dalys	Žymėjimas plane	202
	Pavadinimas	Šulinys
	Statybos metai	2013 - 2013
	Rekonstrukcijos metai	
	Medžiaga	Betonas
	Markė	

Dalys	Žymėjimas plane	162
	Pavadinimas	Šulinys
	Statybos metai	2013 - 2013
	Rekonstrukcijos metai	
	Medžiaga	Betonas
	Markė	

Dalys	Žymėjimas plane	172
	Pavadinimas	Šulinys
	Statybos metai	2013 - 2013
	Rekonstrukcijos metai	
	Medžiaga	Betonas
	Markė	

Dalys	Žymėjimas plane	132
	Pavadinimas	Šulinys
	Statybos metai	2013 - 2013
	Rekonstrukcijos metai	
	Medžiaga	Betonas
	Markė	

Dalys	Žymėjimas plane	92
	Pavadinimas	Šulinys
	Statybos metai	2013 - 2013
	Rekonstrukcijos metai	
	Medžiaga	Betonas
	Markė	

Ilgis, m	
Plotis (skersmuo), m	1500
Plotas, m ²	
Kiekis, vnt.	1
Tūris, m ³	
Gylis, m	3.35
Altitudė, m	78.13
Ilgis, m	
Plotis (skersmuo), m	1500
Plotas, m ²	
Kiekis, vnt.	1
Tūris, m ³	
Gylis, m	2.98
Altitudė, m	77.69
Ilgis, m	
Plotis (skersmuo), m	1500
Plotas, m ²	
Kiekis, vnt.	1
Tūris, m ³	
Gylis, m	3.13
Altitudė, m	77.7
Ilgis, m	
Plotis (skersmuo), m	1500
Plotas, m ²	
Kiekis, vnt.	1
Tūris, m ³	
Gylis, m	2.97
Altitudė, m	76.97
Ilgis, m	
Plotis (skersmuo), m	1000
Plotas, m ²	
Kiekis, vnt.	1
Tūris, m ³	
Gylis, m	3.48
Altitudė, m	77.16
Ilgis, m	
Plotis (skersmuo), m	1000
Plotas, m ²	
Kiekis, vnt.	1
Tūris, m ³	
Gylis, m	2.89
Altitudė, m	76.09
Ilgis, m	
Plotis (skersmuo), m	1000
Plotas, m ²	
Kiekis, vnt.	1
Tūris, m ³	
Gylis, m	3.21
Altitudė, m	76.25
Ilgis, m	
Plotis (skersmuo), m	1500
Plotas, m ²	
Kiekis, vnt.	1
Tūris, m ³	
Gylis, m	3.88
Altitudė, m	76.55
Ilgis, m	
Plotis (skersmuo), m	1500
Plotas, m ²	
Kiekis, vnt.	1
Tūris, m ³	
Gylis, m	3.96
Altitudė, m	76.15

Dalys	Žymėjimas plane	41
	Pavadinimas	Šulinys
	Statybos metai	2013 - 2013
	Rekonstrukcijos metai	
	Medžiaga	Betonas
	Markė	

Dalys	Žymėjimas plane	231
	Pavadinimas	Šulinys
	Statybos metai	2013 - 2013
	Rekonstrukcijos metai	
	Medžiaga	Betonas
	Markė	

Dalys	Žymėjimas plane	191
	Pavadinimas	Šulinys
	Statybos metai	2013 - 2013
	Rekonstrukcijos metai	
	Medžiaga	Betonas
	Markė	

Ilgis, m	
Plotis (skersmuo), m	1500
Plotas, m ²	
Kiekis, vnt.	1
Tūris, m ³	
Gylis, m	4.22
Altitudė, m	75.83
Ilgis, m	
Plotis (skersmuo), m	1500
Plotas, m ²	
Kiekis, vnt.	1
Tūris, m ³	
Gylis, m	4.35
Altitudė, m	75.56
Ilgis, m	
Plotis (skersmuo), m	1500
Plotas, m ²	
Kiekis, vnt.	1
Tūris, m ³	
Gylis, m	3.92
Altitudė, m	74.83

Parengė inžinierius-geodezininkas G. Karoblis

Tikrino inžinierius-geodezininkas Ž. Žukovas

par
Žuk



VANDENTIEKIO TINKLŲ AR NUOTEKŲ ŠALINIMO TINKLŲ IR JŲ DALIŲ ĮKAINOJIMAS (PERKAINOJIMAS)

Adresas Kauno r. sav. teritorija

Unikalus Nr. 440027485541

Duomenys užfiksuoti (duomenų fiksavimo data): 2013/09/19

Eilės Nr.	Įkainojimas (I) Perkainojimas (P)	Pažymėjimas plane	Pavadinimas	Kasmetinis vertės mažinimo koeficientas	Matavimo vienetas	Kiekis	Kainynas ir lentelė	Vieneto kaina po indeksavimo, Lt	Atkūrimo kaštai (statybinė vertė), Lt	Nusidėvėjimas, %	Atkuriamoji vertė, Lt	Vietovės pataisos koeficientas	Vidutinė rinkos vertė, Lt
1	2	3	4	5	6	7	8	9	10	11	12	13	14
1	I	KL (1-2)	Vamzdynas	3.3	Ilgis, m	96,92	NTK 2013-4.2.8	360	34900	0	34900	1	34900
2	I	KL (2-3)	Vamzdynas	3.3	Ilgis, m	99.16	NTK 2013-4.2.8	459	45500	0	45500	1	45500
3	I	KL (3-4)	Vamzdynas	3.3	Ilgis, m	103.18	NTK 2013-4.2.8	943	97300	0	97300	1	97300
4	I	KL (4-5)	Vamzdynas	3.3	Ilgis, m	98.59	NTK 2013-4.2.8	943	93000	0	93000	1	93000
5	I	KL (5-6)	Vamzdynas	3.3	Ilgis, m	41.68	NTK 2013-4.2.8	943	39300	0	39300	1	39300
6	I	KL (6-17)	Vamzdynas	3.3	Ilgis, m	573.79	NTK 2013-4.2.8	807	463000	0	463000	1	463000
7	I	KL (17-22)	Vamzdynas	3.3	Ilgis, m	283.58	NTK 2013-4.2.8	943	267000	0	267000	1	267000
8	I	122	Šulinys	4	Kiekis, vnt	1	NTK 2013-4.2.9	3322	3320	0	3320	1	3320
9	I	92	Šulinys	4	Kiekis, vnt	1	NTK 2013-4.2.9	3774	3770	0	3770	1	3770
10	I	12	Šulinys	4	Kiekis, vnt	1	NTK 2013-4.2.9	6768	6770	0	6770	1	6770
11	I	233	Šulinys	4	Kiekis, vnt	1	NTK 2013-4.2.9	6107	6110	0	6110	1	6110
12	I	192	Šulinys	4	Kiekis, vnt	1	NTK 2013-4.2.9	6768	6770	0	6770	1	6770
13	I	152	Šulinys	4	Kiekis, vnt	1	NTK 2013-4.2.9	6107	6110	0	6110	1	6110
14	I	155	Šulinys	4	Kiekis, vnt	1	NTK 2013-4.2.9	6107	6110	0	6110	1	6110
15	I	172	Šulinys	4	Kiekis, vnt	1	NTK 2013-4.2.9	6107	6110	0	6110	1	6110
16	I	124	Šulinys	4	Kiekis, vnt	1	NTK 2013-4.2.9	6107	6110	0	6110	1	6110
17	I	133	Šulinys	4	Kiekis, vnt	1	NTK 2013-4.2.9	5703	5700	0	5700	1	5700
18	I	132	Šulinys	4	Kiekis, vnt	1	NTK 2013-4.2.9	6107	6110	0	6110	1	6110
19	I	41	Šulinys	4	Kiekis, vnt	1	NTK 2013-4.2.9	5703	5700	0	5700	1	5700
20	I	202	Šulinys	4	Kiekis, vnt	1	NTK 2013-4.2.9	3774	3770	0	3770	1	3770
21	I	162	Šulinys	4	Kiekis, vnt	1	NTK 2013-4.2.9	3322	3320	0	3320	1	3320
22	I	172	Šulinys	4	Kiekis, vnt	1	NTK 2013-4.2.9	3774	3770	0	3770	1	3770
23	I	132	Šulinys	4	Kiekis, vnt	1	NTK 2013-4.2.9	6107	6110	0	6110	1	6110
24	I	92	Šulinys	4	Kiekis, vnt	1	NTK 2013-4.2.9	6107	6110	0	6110	1	6110

25	I	41	Šulinys	4	Kiekis, vnt	1	NTK 2013-4.2.9	6768	6770	0	6770	1	6770
26	I	231	Šulinys	4	Kiekis, vnt	1	NTK 2013-4.2.9	6768	6770	0	6770	1	6770
27	I	191	Šulinys	4	Kiekis, vnt	1	NTK 2013-4.2.9	6107	6110	0	6110	1	6110
Iš viso:						1296.9			1151000		1151000		1151000

Parengė inžinierius-geodezininkas G.Karoblis

Tikrino inžinierius-geodezininkas Ž.Žukovas

Par
Žuk



Išdėstymo schema



IŠDĖSTYMO PLANAS M1: 500

57/36 - 0195

57/36 - 0196

5250/8-1138

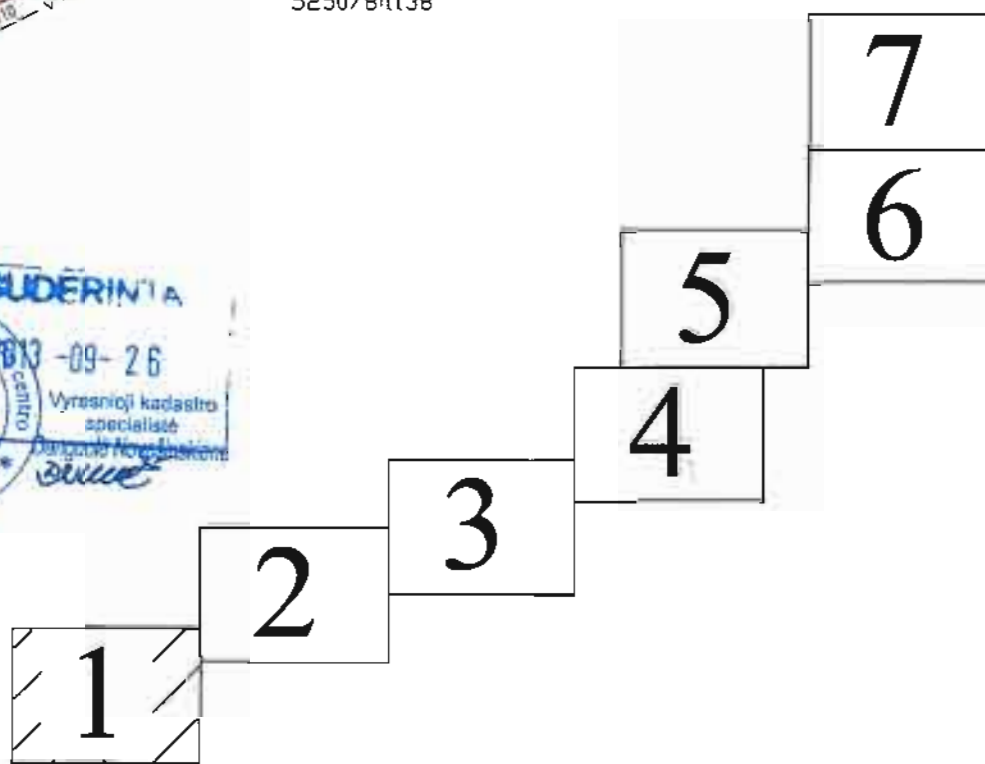
INŽINERINIO STATINIO RIBOS
PAŽYMĖTOS KADASTRO ŽEMELAPYJE
2013 m. d. 2013-09-16
VI Registrų centro Kauno filialas
Vyresnioji kadaistro specialistė
Skaistė Pintukaitė
(parašas) (prezantas) (vardas, pavardė)

Objekto pavadinimas	Lietaus nuotekų tinklai
Gatvė	
Kaimas (miestelis)	
Miestas (rajonas)	Kauno r.
Savivaldybė	Kauno rajono savivaldybė

Kadastro duomenų nustatymui naudota medžiaga	
Medžiagos pavadinimas	Medžiagos parengimo data
Geodezine kontroline nuotrauka	2013 09 16

KRS
INŽINERINIO TINKLŲ SPECIALISTAI
UAB „KRS“

Matavimų kvalifikacijos pažymėjimo Nr.	Parašas	Vardas, pavardė	[data]
2M-M-330	[parašas]	Gražvydas Karoblis	2013-09-19
2M-M-1868	[parašas]	Žydrūnas Žukovas	2013-09-19



IŠDĖSTYMO PLANAS M1: 500

Objekto pavadinimas	Lietaus nuotekų tinklai
Galvė	
Kaimas (miestelis)	
Miestas (rajonas)	Kauno r.
Savivaldybė	Kauno rajono savivaldybė

KOORDINACIŲ ŽINIARAŠTIS

Koordinacių sistema: LKS94		
taško Nr.	X	Y
1	6082631,57	488635,85
2	6082674,85	488722,57
3	6082721,20	488810,23
4	6082769,66	488901,32
5	6082814,23	488989,26
6	6082832,37	489026,79
7	6082810,12	489034,80
8	6082845,29	489118,33
9	6082855,83	489142,02
10	6082880,47	489150,29
11	6082894,67	489183,82
12	6082986,65	489200,40
13	6083021,82	489257,88
14	6083047,43	489298,32
15	6083073,90	489343,78
16	6083097,76	489376,05
17	6083136,93	489433,73
18	6083184,27	489495,65
19	6083221,03	489465,11
20	6083272,57	489429,75
21	6083303,98	489473,21
22	6083338,94	489450,44

Žiniaraštį sudarė:

Matininkas, nustatęs kadastro
duomenis



Gražvydas Karoblis
(vardas ir pavardė)

IŠDĖSTYMO PLANAS M1: 500

5250/8:1126

488850

46082800

5250/8:1042

57/36 - 0176

5250/8:1049

57/36 - 0196

5250/8:1138

5250/8:1139

5250/8:1140

5250/8:1141

5250/8:1142

5250/8:1143

5250/8:1144

5250/8:1145

5250/8:1146

5250/8:1147

5250/8:1148

5250/8:1149

5250/8:1150

5250/8:1151

5250/8:1152

5250/8:1153

5250/8:1154

5250/8:1155

5250/8:1156

5250/8:1157

5250/8:1158

5250/8:1159

5250/8:1160

5250/8:1161

5250/8:1162

5250/8:1163

5250/8:1164

5250/8:1165

5250/8:1166

5250/8:1167

5250/8:1168

5250/8:1169

5250/8:1170

5250/8:1171

5250/8:1172

5250/8:1173

5250/8:1174

5250/8:1175

5250/8:1176

5250/8:1177

5250/8:1178

5250/8:1179

5250/8:1180

5250/8:1181

5250/8:1182

5250/8:1183

5250/8:1184

5250/8:1185

5250/8:1186

5250/8:1187

5250/8:1188

5250/8:1189

5250/8:1190

5250/8:1191

5250/8:1192

5250/8:1193

5250/8:1194

5250/8:1195

5250/8:1196

5250/8:1197

5250/8:1198

5250/8:1199

5250/8:1200

5250/8:1201

5250/8:1202

5250/8:1203

5250/8:1204

5250/8:1205

5250/8:1206

5250/8:1207

5250/8:1208

5250/8:1209

5250/8:1210

5250/8:1211

5250/8:1212

5250/8:1213

5250/8:1214

5250/8:1215

5250/8:1216

5250/8:1217

5250/8:1218

5250/8:1219

5250/8:1220

5250/8:1221

5250/8:1222

5250/8:1223

5250/8:1224

5250/8:1225

5250/8:1226

5250/8:1227

5250/8:1228

5250/8:1229

5250/8:1230

5250/8:1231

5250/8:1232

5250/8:1233

5250/8:1234

5250/8:1235

5250/8:1236

5250/8:1237

5250/8:1238

5250/8:1239

5250/8:1240

5250/8:1241

5250/8:1242

5250/8:1243

5250/8:1244

5250/8:1245

5250/8:1246

5250/8:1247

5250/8:1248

5250/8:1249

5250/8:1250

5250/8:1251

5250/8:1252

5250/8:1253

5250/8:1254

5250/8:1255

5250/8:1256

5250/8:1257

5250/8:1258

5250/8:1259

5250/8:1260

5250/8:1261

5250/8:1262

5250/8:1263

5250/8:1264

5250/8:1265

5250/8:1266

5250/8:1267

5250/8:1268

5250/8:1269

5250/8:1270

5250/8:1271

5250/8:1272

5250/8:1273

5250/8:1274

5250/8:1275

5250/8:1276

5250/8:1277

5250/8:1278

5250/8:1279

5250/8:1280

5250/8:1281

5250/8:1282

5250/8:1283

5250/8:1284

5250/8:1285

5250/8:1286

5250/8:1287

5250/8:1288

5250/8:1289

5250/8:1290

5250/8:1291

5250/8:1292

5250/8:1293

5250/8:1294

5250/8:1295

5250/8:1296

5250/8:1297

5250/8:1298

5250/8:1299

5250/8:1300

5250/8:1301

5250/8:1302

5250/8:1303

5250/8:1304

5250/8:1305

5250/8:1306

5250/8:1307

5250/8:1308

5250/8:1309

5250/8:1310

5250/8:1311

5250/8:1312

5250/8:1313

5250/8:1314

5250/8:1315

5250/8:1316

5250/8:1317

5250/8:1318

5250/8:1319

5250/8:1320

5250/8:1321

5250/8:1322

5250/8:1323

5250/8:1324

5250/8:1325

5250/8:1326

5250/8:1327

5250/8:1328

5250/8:1329

5250/8:1330

5250/8:1331

5250/8:1332

5250/8:1333

5250/8:1334

5250/8:1335

5250/8:1336

5250/8:1337

5250/8:1338

5250/8:1339

5250/8:1340

5250/8:1341

5250/8:1342

5250/8:1343

5250/8:1344

5250/8:1345

5250/8:1346

5250/8:1347

5250/8:1348

5250/8:1349

5250/8:1350

5250/8:1351

5250/8:1352

5250/8:1353

5250/8:1354

5250/8:1355

5250/8:1356

5250/8:1357

5250/8:1358

5250/8:1359

5250/8:1360

5250/8:1361

5250/8:1362

5250/8:1363

5250/8:1364

5250/8:1365

5250/8:1366

5250/8:1367

5250/8:1368

5250/8:1369

5250/8:1370

5250/8:1371

5250/8:1372

5250/8:1373

5250/8:1374

5250/8:1375

5250/8:1376

5250/8:1377

5250/8:1378

5250/8:1379

5250/8:1380

5250/8:1381

5250/8:1382

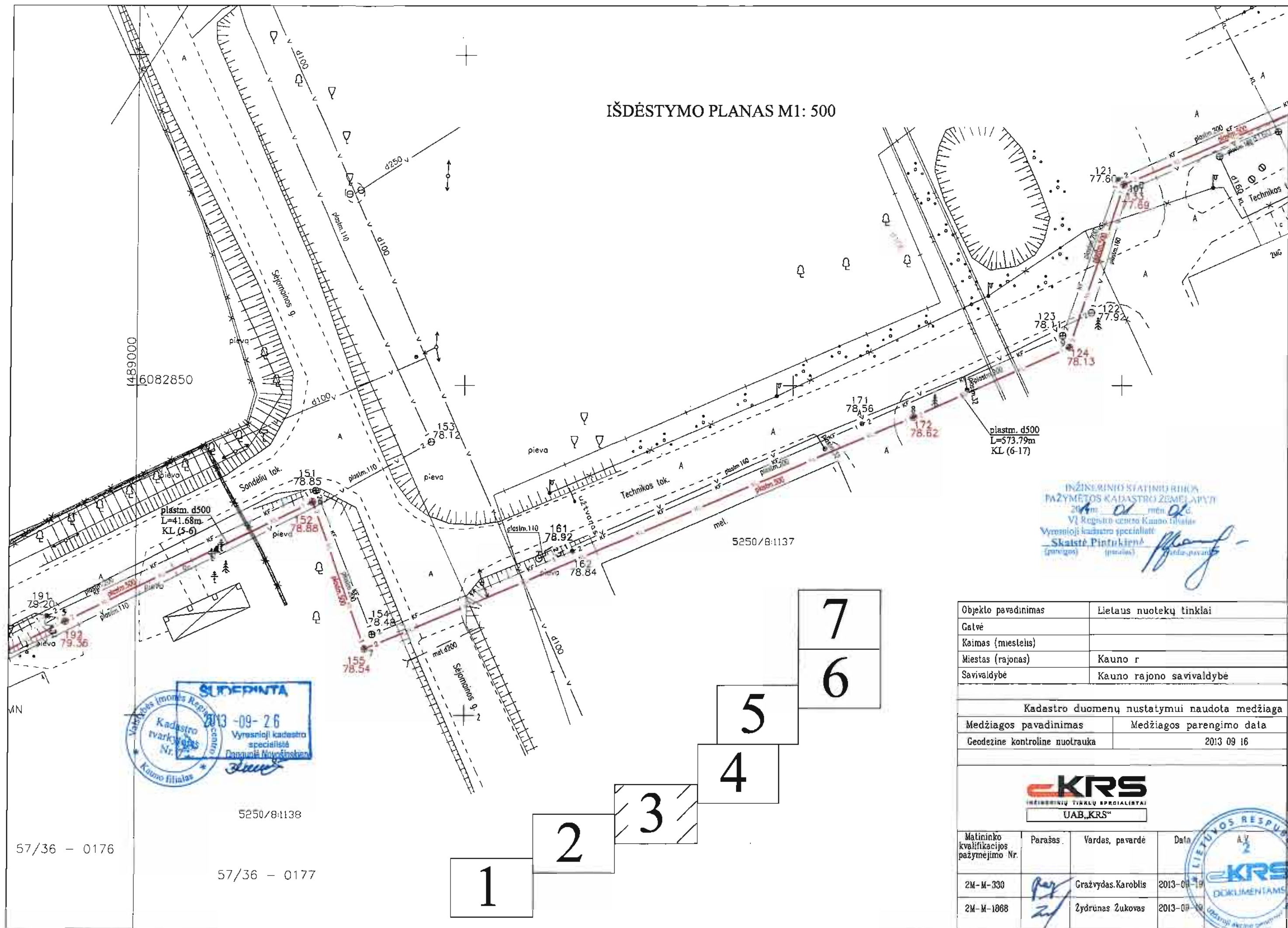
5250/8:1383

5250/8:13

INŽINIERINIS STATINIS RĖŠIS
PAŽYMĖTOS KADAŠTRO ŽEMĖLAPIYĖ
2014 m. 01 mėn. 02 d.
VL Registrų centras Kauno filialas
Vyresnysis kadaistro apžvalgininkas
Skaistė Pintukienė
(parašas) (mėra) (mėra) (mėra)

Objekto pavadinimas	Lietaus nuotekų tinklai		
Galvė			
Kaimas (miestelis)			
Miestas (rajonas)	Kauno r.		
Savivaldybė	Kauno rajono savivaldybė		
Kadaslro duomenų nustatymui naudota medžiaga			
Medžiagos pavadinimas	Medžiagos parengimo data		
Geodezine kontroline nuotrauka	2013 09 16		
 INŽINERINIŲ TINKLŲ SPECIALISTAI UAB „KRS“			
Matavimo kvalifikacijos pažymėjimo Nr.	Parašas	Vardas, pavardė	Data
2M-M-330		Gražvydas Karoblis	2013-09-19
2M-M-1868		Žydrūnas Zukovas	2013-09-19

IŠDĖSTYMO PLANAS M1: 500



INŽINERINIO STATINIŲ RINKA
PAŽYMĖTOS KADASTRO ŽEMELAIPIŲ
2013 m. 09 mėn. 26 d.
VI Registro centro Kauno filialas
Vyresnioji kadastrų specialistė
Skaistė Pintukienė
(parašas) (prezimas)

Objekto pavadinimas	Lietaus nuotekų tinklai
Galvė	
Kaimas (miestelis)	
Miestas (rajonas)	Kauno r
Savivaldybė	Kauno rajono savivaldybė

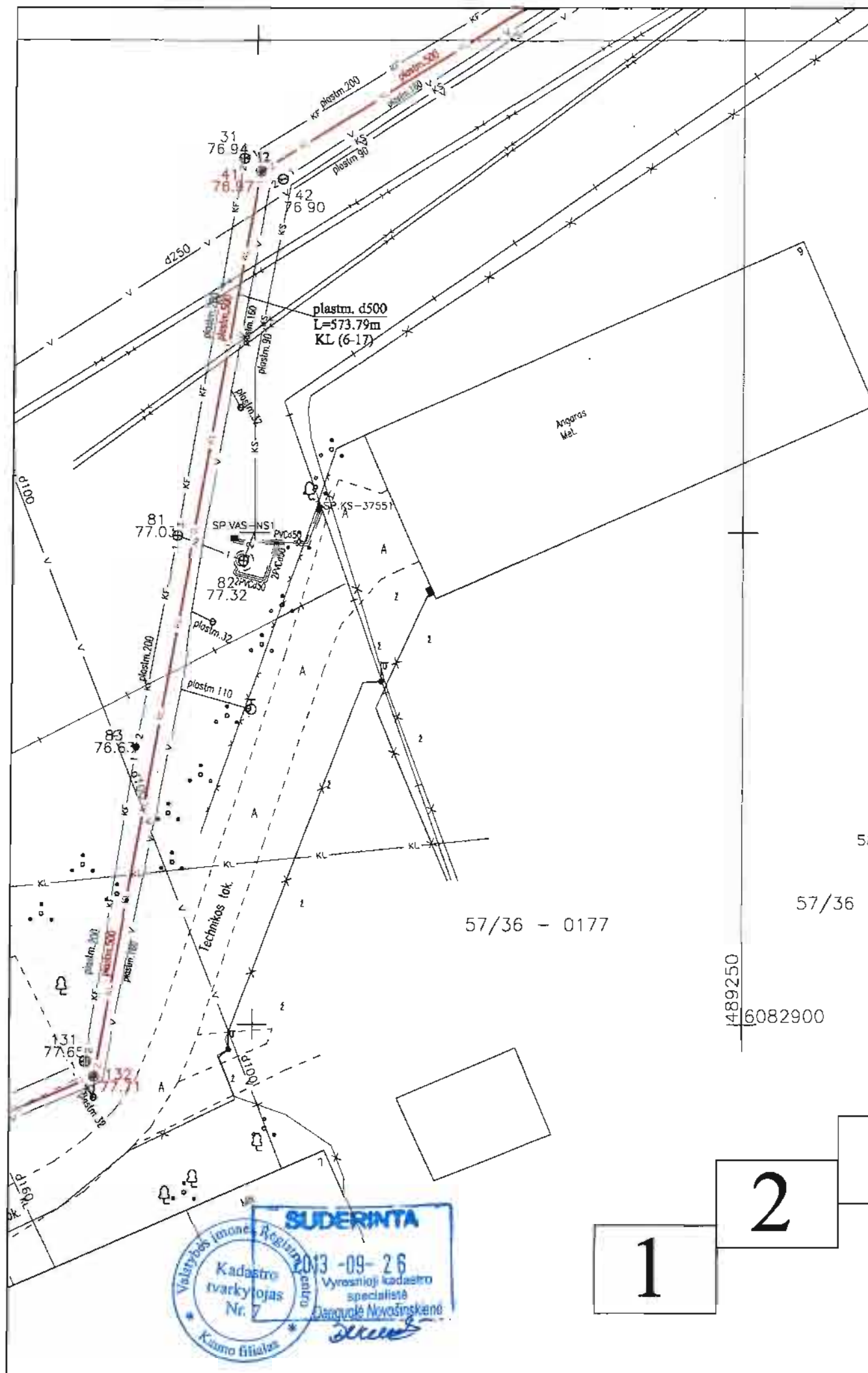
Kadastru duomenų nustatymui naudota medžiaga	
Medžiagos pavadinimas	Medžiagos parengimo data
Geodezine kontroline nuotrauka	2013 09 16

KRS
INŽINERINIŲ TINKLŲ SPECIALISTAI
UAB „KRS“

Matavimų kvalifikacijos pažymėjimo Nr.	Parašas	Vardas, pavardė	Data
2M-M-330		Gražvydas Karoblis	2013-09-19
2M-M-1068		Žydrūnas Zukovas	2013-09-19



IŠDĖSTYMO PLANAS M1: 500



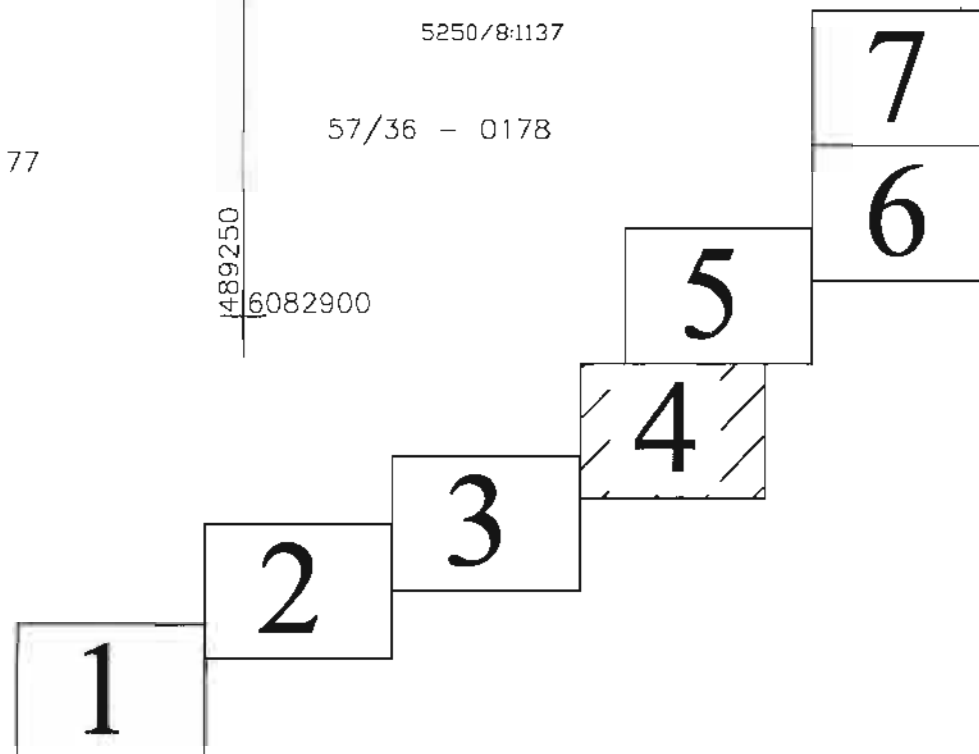
INŽINERINIS STATYBOS IR
PAŽYMĖTOS KADASTRO ŽEMELAPIS
2013 m. 01 mėn. 01 d.
VĮ Registrų centro Kauno filialas
Vyresnioji kadastro specialistė
Skaistė Pintukienė
(parašas)

5250/8:1137

57/36 - 0178

57/36 - 0177

489250
6082900



Objekto pavadinimas	Lietaus nuotekų tinklai
Galvė	
Kaimas (miestelis)	
Miestas (rajonas)	Kauno r.
Savivaldybė	Kauno rajono savivaldybė

Kadastro duomenų nustatymui naudota medžiaga

Medžiagos pavadinimas	Medžiagos parengimo data
Geodezine kontroline nuotrauka	2013 09 18

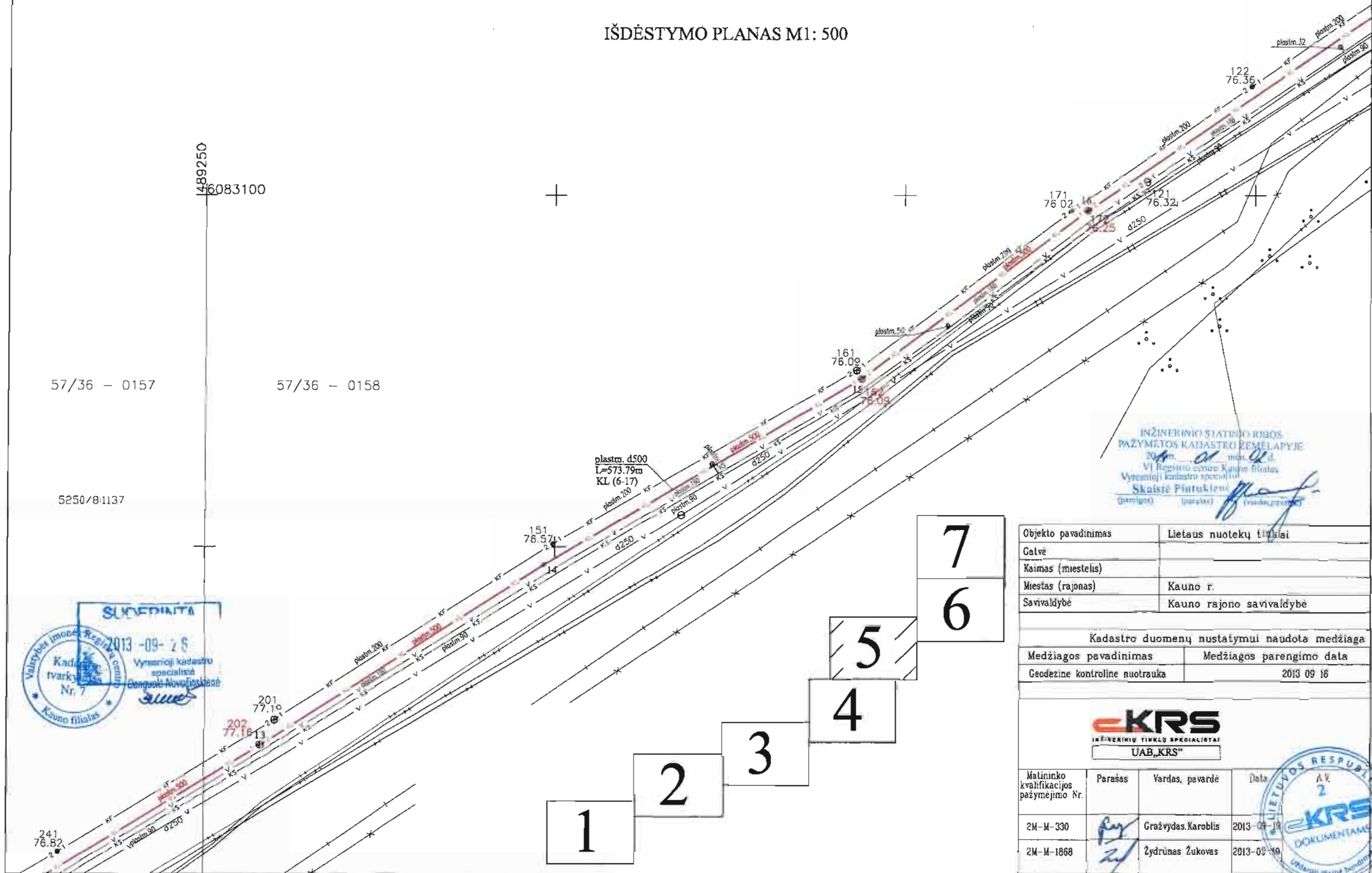
KRS
INŽINERINIŲ TINKLŲ SPECIALISTAI
UAB „KRS“

Matavimų kvalifikacijos pažymėjimo Nr.	Parašas	Vardas, pavardė	Data
2M-M-330	<i>[Signature]</i>	Gražvydas Karoblis	2013-09-19
2M-M-1868	<i>[Signature]</i>	Žydrūnas Žukovas	2013-09-19

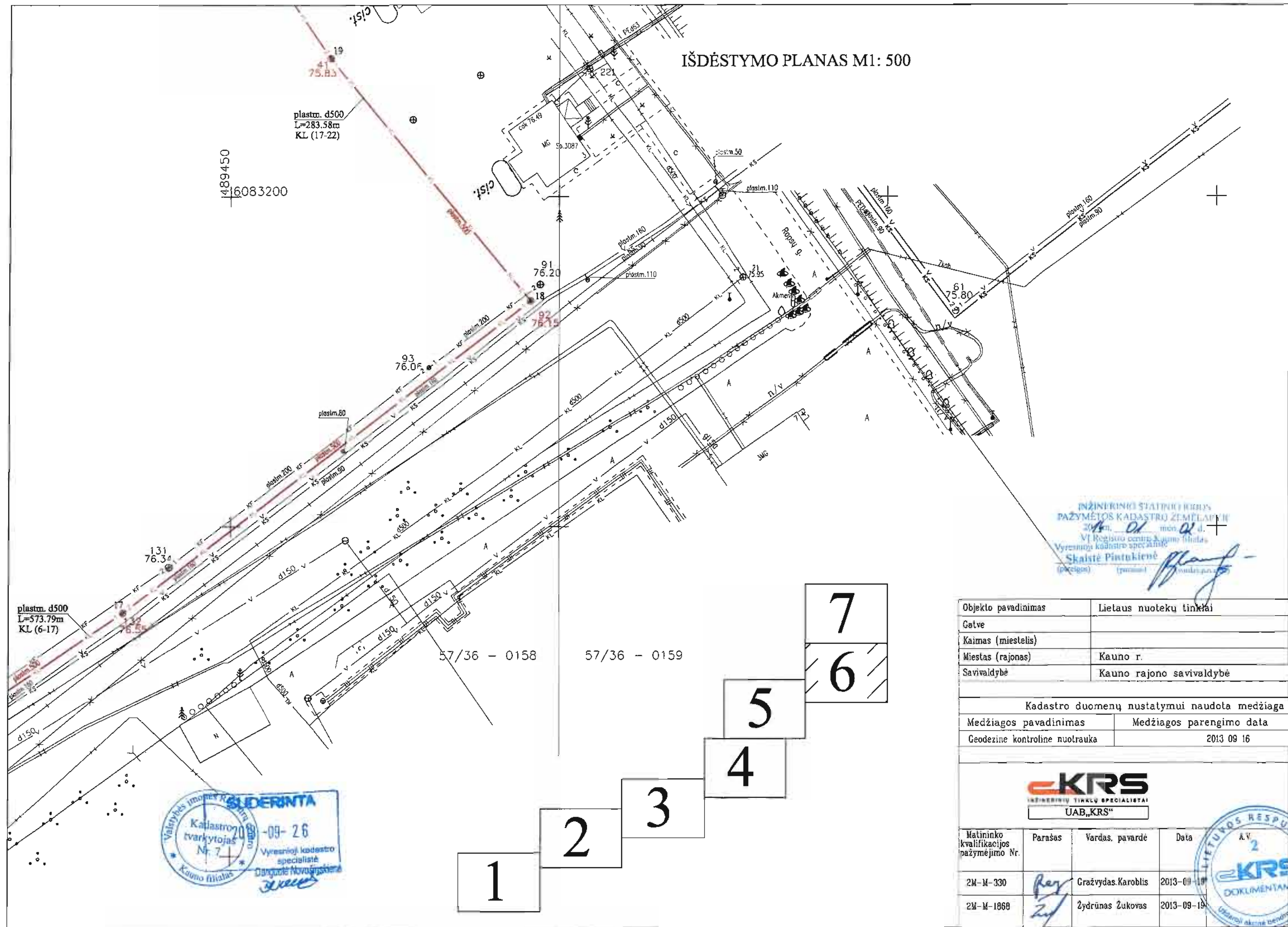
SUDERINTA
2013-09-26
Kadastro
tvarkytojas
Nr. 7
Vyresnioji kadastro
specialistė
Danguolė Novosinskienė
(parašas)

LIETUVOS RESPUBLIKA
KRS
DOKUMENTAMS
UAB „KRS“

IŠDĖSTYMO PLANAS M1: 500



IŠDĖSTYMO PLANAS M1: 500



INŽINERINIO STATYBOS
PAŽYMĖTOS KADASTRO ŽEMĖLAPIS
2013 m. 09 mėn. 16 d.
VĮ Registrų centro Kauno filialas
Vyresnioji kadaistro specialistė
Skaistė Pintukienė
(priešais) (parašas)

Objekto pavadinimas	Lietaus nuotekų tinklai
Gatvė	
Kaimas (miestelis)	
Miestas (rajonas)	Kauno r.
Savivaldybė	Kauno rajono savivaldybė

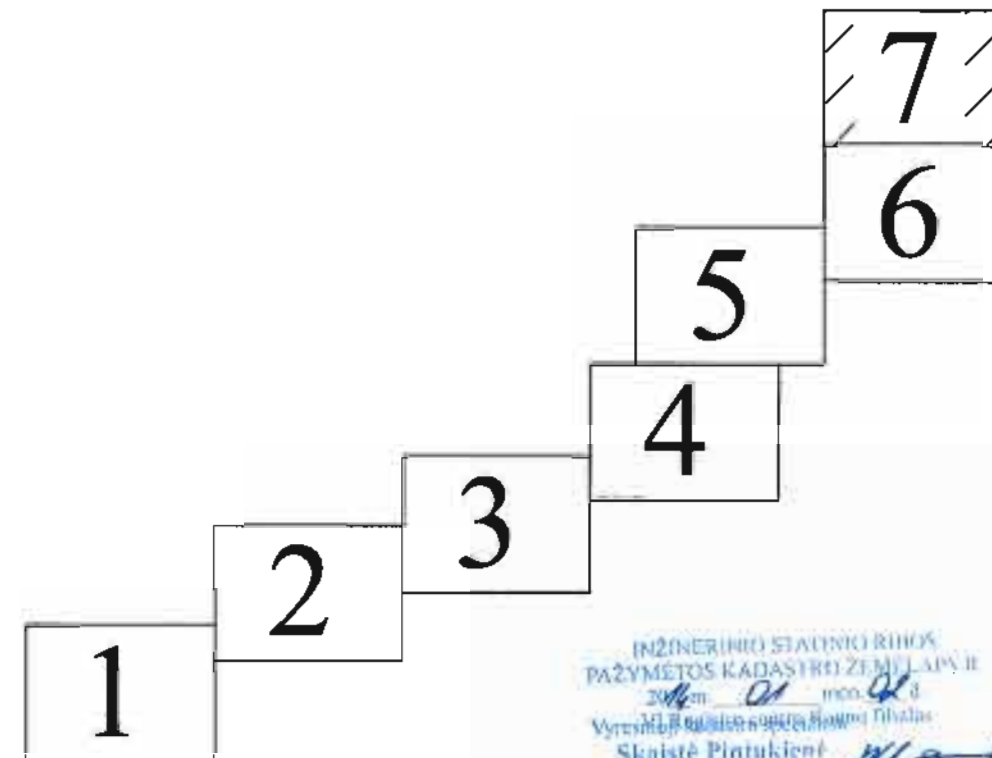
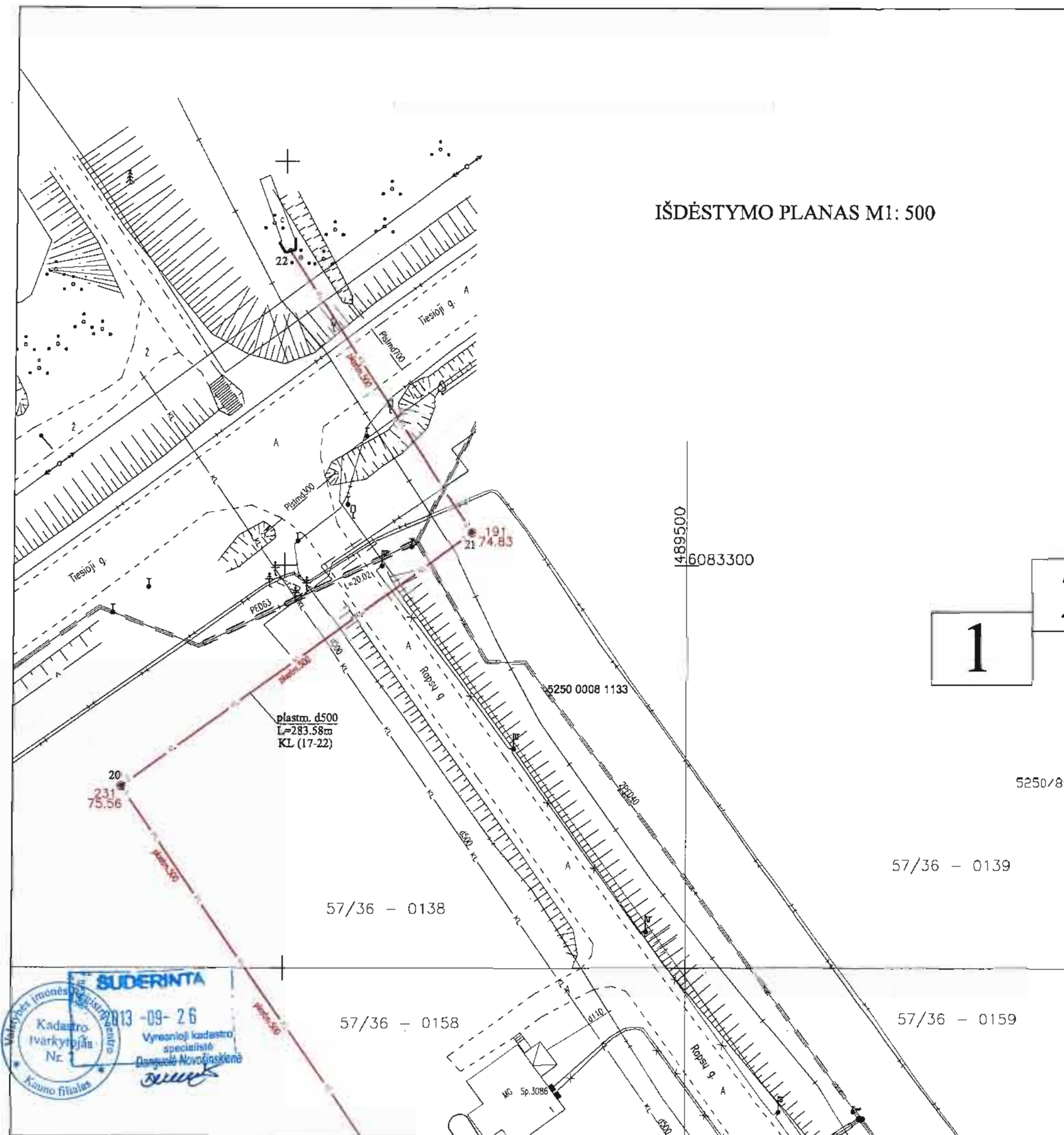
Kadastro duomenų nustatymui naudota medžiaga	
Medžiagos pavadinimas	Medžiagos parengimo data
Geodezine kontroline nuotrauka	2013 09 16

KRS
INŽINERINIŲ TINKLŲ SPECIALISTAI
UAB „KRS“

Matininko kvalifikacijos pažymėjimo Nr.	Parašas	Vardas, pavardė	Data
2M-M-330	<i>Ray</i>	Gražvydas Karoblis	2013-09-16
2M-M-1868	<i>Zuf</i>	Žydrūnas Žukovas	2013-09-19



IŠDĖSTYMO PLANAS M1: 500



INŽINERINIO STAČIONO RIŠKOS
PAŽYMĖTOS KADASTRO ŽEMELAPYJE
2014 m. 09 mėn. 04 d.
Vytislovas Karpas
Skaistė Pintukienė
(parašas) (parašas)

Objekto pavadinimas	Lietaus nuotekų tinklas
Gatvė	
Kaimas (miestelis)	
Miestas (rajonas)	Kauno r.
Savivaldybė	Kauno rajono savivaldybė

Kadastro duomenų nustatymui naudota medžiaga	
Medžiagos pavadinimas	Medžiagos parengimo data
Geodezine kontroline nuotrauka	2013 09 16

KRS
INŽINERINIŲ TINKLŲ SPECIALISTAI
UAB „KRS“

Malininko kvalifikacijos pažymėjimo Nr.	Parašas	Vardas, pavardė	Data
2M-M-330	<i>[Signature]</i>	Gražvydas Karoblis	2013-09-16
2M-M-1868	<i>[Signature]</i>	Žydrūnas Žukovas	2013-09-16

SUDERINTA
2013-09-26
Kadastro įvairkiojimas Nr. 1
Vytislovas Karpas
Danguolė Novoskiene

LIETUVOS RESPUBLIKA
KRS
DOKUMENTAMS
UAB „KRS“