



VALSTYBĖS ĮMONĖ REGISTRŲ CENTRAS
Vincas Kudirkos g. 18-3, LT-03105 Vilnius, tel. (5) 2688 262, faks. (5) 2688 311, el. p. info@registrucentras.lt

NEKILNOJAMOJO TURTO REGISTRO CENTRINIO DUOMENŲ BANKO IŠRAŠAS

2015-10-23 09:44:30

1. Nekilnojamojo turto registre įregistruotas turtas:

Registro Nr.: 44/1634209
Registro tipas: Statiniai
Sudarymo data: 2013-09-11
Teritorija: Kauno r. sav. Kauno r. sav. teritorija
Registro tvarkytojas: Valstybės įmonės Registrų centro Kauno filialas

2. Nekilnojamieji daiktai:

2.1.

Dujų tinklai - Vidutinio slėgio dujų tinklai

Aprašymas / pastabos: Skirstomojo vidutinio slėgio dujotiekio trasa nuo Akademijos mstl. iki Karkiškių k., Kauno r.

Unikalus daikto numeris: 4400-2748-5552

Daikto pagrindinė naudojimo paskirtis: Dujų tinklų

Pažymėjimas plane: 1-179

Statybos pradžios metai: 2013

Statybos pabaigos metai: 2013

Baigtumo procentas: 100 %

Ilgis: 2135.10 m

Medžiaga: Polietilenas

Dujotiekio linijos reikšmė: Skirstomoji (kvartalinė)

Atkūrimo sąnaudos (statybos vertė): 56766 Eur

Atkuriamoji vertė: 56766 Eur

Atkūrimo sąnaudų (statybos vertės) ir

atkuriamosios vertės nustatymo data: 2013-09-24

Vidutinė rinkos vertė: 56766 Eur

Vidutinės rinkos vertės nustatymo būdas: Atkuriamoji vertė

Vidutinės rinkos vertės nustatymo data: 2013-09-24

Kadastro duomenų nustatymo data: 2013-09-24

2.2.

Vandentiekio tinklai - Vandentiekio tinklai

Kauno r. sav. Ringaudų sen. Karkiškių k.

Unikalus daikto numeris: 4400-2748-5520

Daikto pagrindinė naudojimo paskirtis: Vandentiekio tinklų

Pažymėjimas plane: V1 (1-27)

Statybos pradžios metai: 2013

Statybos pabaigos metai: 2013

Baigtumo procentas: 100 %

Ilgis: 758.55 m

Medžiaga: Plastikas

Vandentiekio linijos reikšmė: Magistralinė

Atkūrimo sąnaudos (statybos vertė): 85438 Eur

Atkuriamoji vertė: 85438 Eur

Atkūrimo sąnaudų (statybos vertės) ir

atkuriamosios vertės nustatymo data: 2013-09-19

Vidutinė rinkos vertė: 85438 Eur

Vidutinės rinkos vertės nustatymo būdas: Atkuriamoji vertė

Vidutinės rinkos vertės nustatymo data: 2013-09-19

Kadastro duomenų nustatymo data: 2013-09-19

2.3.

Vandentiekio tinklai - Vandentiekio tinklai

Aprašymas / pastabos: Vandentiekio tinklų trasa Karkiškių k. ir Noreikiškių k., Kauno r. sav.

Unikalus daikto numeris: 4400-2748-5474

Daikto pagrindinė naudojimo paskirtis: Vandentiekio tinklų

Pažymėjimas plane: V2 (1-69)

Statybos pradžios metai: 2013

Statybos pabaigos metai: 2013

Baigtumo procentas: 100 %

Ilgis: 1161.67 m

Medžiaga: Plastikas

Vandentiekio linijos reikšmė: Magistralinė

Atkūrimo sąnaudos (statybos vertė): 144231 Eur

Atkuriamoji vertė: 144231 Eur

Atkūrimo sąnaudų (statybos vertės) ir

atkuriamosios vertės nustatymo data: 2013-09-19

Vidutinė rinkos vertė: 144231 Eur

Vidutinės rinkos vertės nustatymo būdas: Atkuriamoji vertė

Vidutinės rinkos vertės nustatymo data: 2013-09-19

Kadastro duomenų nustatymo data: 2013-09-19

2.4.

Nuotekų šalinimo tinklai - Buitinių nuotekų šalinimo tinklai
 Aprašymas / pastabos: Buitinių nuotekų šalinimo tinklų trasa Karkiškių k. ir Noreikiškių k.,
 Kauno r. sav.
 Unikalus daikto numeris: 4400-2748-5452
 Daikto pagrindinė naudojimo paskirtis: Nuotekų šalinimo tinklų
 Pažymėjimas plane: KF (1-29)
 Statybos pradžios metai: 2013
 Statybos pabaigos metai: 2013
 Baigtumo procentas: 100 %
 Ilgis: 1098.82 m
 Medžiaga: Plastikas
 Nuotekų linijos reikšmė: Skirstomoji (kvartalinė)
 Nuotekų linijos rūšis: Renkamoji
 Atkūrimo sąnaudos (statybos vertė): 169717 Eur
 Atkuriamoji vertė: 169717 Eur
 Atkūrimo sąnaudų (statybos vertės) ir
 atkuriamosios vertės nustatymo data: 2013-09-19
 Vidutinė rinkos vertė: 169717 Eur
 Vidutinės rinkos vertės nustatymo būdas: Atkuriamoji vertė
 Vidutinės rinkos vertės nustatymo data: 2013-09-19
 Kadastro duomenų nustatymo data: 2013-09-19

2.5.

Nuotekų šalinimo tinklai - Lietaus nuotekų tinklai
 Aprašymas / pastabos: Lietaus nuotekų tinklų trasa Karkiškių k. ir Noreikiškių k., Kauno r.
 sav.
 Unikalus daikto numeris: 4400-2748-5541
 Daikto pagrindinė naudojimo paskirtis: Nuotekų šalinimo tinklų
 Pažymėjimas plane: KL (1-22)
 Statybos pradžios metai: 2013
 Statybos pabaigos metai: 2013
 Baigtumo procentas: 100 %
 Ilgis: 1296.90 m
 Medžiaga: Plastikas
 Nuotekų linijos reikšmė: Skirstomoji (kvartalinė)
 Nuotekų linijos rūšis: Renkamoji
 Atkūrimo sąnaudos (statybos vertė): 333353 Eur
 Atkuriamoji vertė: 333353 Eur
 Atkūrimo sąnaudų (statybos vertės) ir
 atkuriamosios vertės nustatymo data: 2013-09-19
 Vidutinė rinkos vertė: 333353 Eur
 Vidutinės rinkos vertės nustatymo būdas: Atkuriamoji vertė
 Vidutinės rinkos vertės nustatymo data: 2013-09-19
 Kadastro duomenų nustatymo data: 2013-09-19

2.6.

Nuotekų šalinimo tinklai - Buitinių nuotekų slėginiai tinklai
 Aprašymas / pastabos: Buitinių nuotekų slėginių tinklų trasa Karkiškių k. ir Noreikiškių k.,
 Kauno r. sav.
 Unikalus daikto numeris: 4400-2752-2301
 Daikto pagrindinė naudojimo paskirtis: Nuotekų šalinimo tinklų
 Pažymėjimas plane: KS (1-37)
 Statybos pradžios metai: 2013
 Statybos pabaigos metai: 2013
 Baigtumo procentas: 100 %
 Ilgis: 967.31 m
 Medžiaga: Plastikas
 Nuotekų linijos reikšmė: Skirstomoji (kvartalinė)
 Nuotekų linijos rūšis: Slėginė
 Atkūrimo sąnaudos (statybos vertė): 71826 Eur
 Atkuriamoji vertė: 71826 Eur
 Atkūrimo sąnaudų (statybos vertės) ir
 atkuriamosios vertės nustatymo data: 2013-09-19
 Vidutinė rinkos vertė: 71826 Eur
 Vidutinės rinkos vertės nustatymo būdas: Atkuriamoji vertė
 Vidutinės rinkos vertės nustatymo data: 2013-09-19
 Kadastro duomenų nustatymo data: 2013-09-19

3. Daikto priklausiniai iš kito registro: įrašų nėra

4. Nuosavybė:

4.1.

Nuosavybės teisė
 Savininkas: LIETUVOS RESPUBLIKA, a.k. 111105555

Daiktas: dujų tinklai Nr. 4400-2748-5552, aprašyti p. 2.1.
vandentiekio tinklai Nr. 4400-2748-5474, aprašyti p. 2.3.
vandentiekio tinklai Nr. 4400-2748-5520, aprašyti p. 2.2.
nuotekų šalinimo tinklai Nr. 4400-2748-5452, aprašyti p. 2.4.
nuotekų šalinimo tinklai Nr. 4400-2748-5541, aprašyti p. 2.5.
nuotekų šalinimo tinklai Nr. 4400-2752-2301, aprašyti p. 2.6.

Įregistravimo pagrindas: Statybos užbaigimo aktas, 2013-12-06, Nr. SUA-20-131206-00375
Įrašas galioja: Nuo 2013-12-23

5. Valstybės ir savivaldybių žemės patikėjimo teisė: įrašų nėra

6. Kitos daiktinės teisės :

6.1.

Turto patikėjimo teisė

Patikėtinis: Aleksandro Stulginskio universitetas, a.k. 111950962

Daiktas: dujų tinklai Nr. 4400-2748-5552, aprašyti p. 2.1.
vandentiekio tinklai Nr. 4400-2748-5474, aprašyti p. 2.3.
vandentiekio tinklai Nr. 4400-2748-5520, aprašyti p. 2.2.
nuotekų šalinimo tinklai Nr. 4400-2748-5452, aprašyti p. 2.4.
nuotekų šalinimo tinklai Nr. 4400-2748-5541, aprašyti p. 2.5.
nuotekų šalinimo tinklai Nr. 4400-2752-2301, aprašyti p. 2.6.

Įregistravimo pagrindas: Statybos užbaigimo aktas, 2013-12-06, Nr. SUA-20-131206-00375
Įrašas galioja: Nuo 2013-12-23

7. Juridiniai faktai: įrašų nėra

8. Žymos: įrašų nėra

9. Specialiosios žemės ir miško naudojimo sąlygos: įrašų nėra

10. Daikto registravimas ir kadastro žymos:

10.1.

Suformuotas naujas (daikto registravimas)

Daiktas: dujų tinklai Nr. 4400-2748-5552, aprašyti p. 2.1.
vandentiekio tinklai Nr. 4400-2748-5474, aprašyti p. 2.3.
vandentiekio tinklai Nr. 4400-2748-5520, aprašyti p. 2.2.
nuotekų šalinimo tinklai Nr. 4400-2748-5452, aprašyti p. 2.4.
nuotekų šalinimo tinklai Nr. 4400-2748-5541, aprašyti p. 2.5.
nuotekų šalinimo tinklai Nr. 4400-2752-2301, aprašyti p. 2.6.

Įregistravimo pagrindas: Statybos užbaigimo aktas, 2013-12-06, Nr. SUA-20-131206-00375
Įrašas galioja: Nuo 2013-12-23

10.2.

Kadastrinius matavimus atliko (kadastro žyma)
UAB "KRS", a.k. 133630961

Daiktas: vandentiekio tinklai Nr. 4400-2748-5474, aprašyti p. 2.3.
vandentiekio tinklai Nr. 4400-2748-5520, aprašyti p. 2.2.
nuotekų šalinimo tinklai Nr. 4400-2748-5452, aprašyti p. 2.4.
nuotekų šalinimo tinklai Nr. 4400-2748-5541, aprašyti p. 2.5.
nuotekų šalinimo tinklai Nr. 4400-2752-2301, aprašyti p. 2.6.

Įregistravimo pagrindas: Nekilnojamojo daikto kadastro duomenų byla, 2013-09-19
Kvalifikacijos pažymėjimas, Nr. 2M-M-1868
Įrašas galioja: Nuo 2013-12-23

10.3.

Kadastrinius matavimus atliko (kadastro žyma)
UAB "KRS", a.k. 133630961

Daiktas: dujų tinklai Nr. 4400-2748-5552, aprašyti p. 2.1.

Įregistravimo pagrindas: Nekilnojamojo daikto kadastro duomenų byla, 2013-09-24
Kvalifikacijos pažymėjimas, Nr. 2M-M-1868
Įrašas galioja: Nuo 2013-12-23

11. Registro pastabos ir nuorodos: įrašų nėra

12. Kita informacija: įrašų nėra

13. Informacija apie duomenų sandoriui tikslinimą: įrašų nėra

2015-10-23 09:44:30

Dokumentą atspausdino Registratore

LINA NORKUTĖ



111.2

KRS
INŽINERINIŲ TINKLŲ SPECIALISTAI
UAB „KRS“

NEKILNOJAMOJO DAIKTO KADASTRINIŲ MATAVIMŲ BYLA

Tomas: 1

Nekilnojamojo turto objektas: Vandentiekio tinklai

Bylos Nr.:

Registro Nr.: 44\1634209

Adresas: Kauno r. sav. teritorija

Lapų skaičius: 19

SUDERINTA

Nyč. kadastinis specialistas

(pareigos)

(parašas)

Jonas Liudvinas

(vardas pavardė)

2013-09-26

(data)

Bylos Nr.
Tomo Nr. 1
Registro 44\1634209

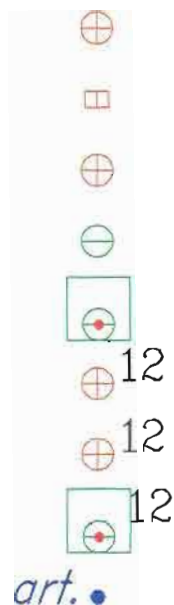
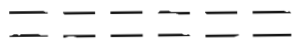
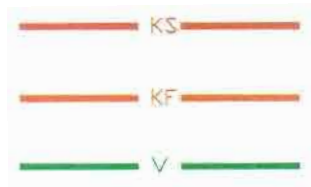
BYLOS TOMO VIDAUS APYRAŠAS

Eil. Nr.	Dokumento pavadinimas	Dokumento		Lapų skaič.	Bylos lapų nr.	Pastabos
		Nr.	Data			
1	Sutartiniai ženklai	1	2013.09.19	1	3	
2	Brėžiniai	2	2013.09.19	7	4-10	
3	Inžinerinių statinių kadastro duomenys	3	2013.09.19	5	11-15	
4	Inžinerinių statinių įkainojimas (perkainojimas)	4	2013.09.19	2	16-17	
5	Kiti dokumentai	5	2013.09.19	2	18-19	
	Iš viso:			19		

Parengė Inžinierius-geodezininkas G.Karoblis
Tikrino Inžinierius- geodezininkas Ž.Žukovas



SUTARTINIAI ŽENKLAI



A

C

Ž

tr.

PE

PVC

asbc.

plien.

ket.

ker.

1,2,3...

- Spaudiminių nuotekų tinklai
- Buitinių nuotekų tinklai
- Vandentiekio tinklai
- Apsauginis vamzdis
- Lietaus nuotekų šulinys
- Lietaus vandens surinkimo šulinys
- Nuotekų šulinys
- Vandentiekio šulinys
- Vandentiekio kamera
- Lietaus nuotekų šulinio Nr.
- Nuotekų šulinio Nr.
- Vandentiekio kameros Nr.
- Artezinis vandentiekio gręžinys
- Asfaltbetonio danga
- Plytelių danga
- Žvyro danga
- Trinkelių danga
- Plastiką (polietilenas)
- Plastiką (polivinilchloridas)
- Asbocementas
- Plienas
- Ketus
- Keramika
- Atskaitos taškų koordinatų numeracija

VANDENTIEKIO TINKLŲ AR NUOTEKŲ ŠALINIMO TINKLŲ ŠULINIŲ KADASTRO DUOMENYS

Adresas Kauno r. sav. teritorija

Unikalus 1440027485474

Duomenys užfiksuoti (duomenų fiksavimo data): 2013/09/19

Eil. Nr.	Šulinio Nr.		Šulinio koordinatės				Statybos užbaigimo metai
	nomenklatūrinis	žinybinis	nustatytos atliekant kadastrinius matavimus		nustatytos grafiškai		
			x	y	x	y	
1	2	3	4	5	6	7	8
1	1		6083210.48	489540.45			2013
2	121		6083101.89	489384.52			2013
3	122		6082861.06	489145.34			2013
4	161		6082824.68	489064.27			2013
5	201-201a		6083542.57	489775.06			2013
6	241		6083290.48	489702			2013
7	42		6082985.92	489202.7			2013
8	61		6083182.68	489560.34			2013

Parengė inžinierius-geodezininkas G.Karoblis

Tikrino inžinierius-geodezininkas Ž.Žukovas



VANDENTIEKIO TINKLŲ AR NUOTEKŲ ŠALINIMO TINKLŲ IR JŲ DALIŲ KADASTRO DUOMENYS

Adresas Kauno r. sav. teritorija

Matavimų data 2013/09/19

Žymėjimas plane	V2 (1-69)	Bendras ilgis, m	1161.67
Paskirtis	Vandentiekio tinklų	Baigtumas, %	100
Pavadinimas	Vandentiekio tinklai		
Aprašymas	Vandentiekio tinklų trasa Karkiškių k. ir Noreikiškių k., Kauno r. sav.		
Reikšmė	magistralinė		
Būdas			
Rūšis			
Statybos metai	2013 - 2013		
Rekonstrukcijos metai			
Unikalus Nr.	440027485474		

Dalys	Žymėjimas plane	V2 (1-5)
	Pavadinimas	Vamzdynas
	Statybos metai	2013 - 2013
	Rekonstrukcijos metai	
	Medžiaga	Plastikas
	Markė	

Dalys	Žymėjimas plane	V2 (5-54)
	Pavadinimas	Vamzdynas
	Statybos metai	2013 - 2013
	Rekonstrukcijos metai	
	Medžiaga	Plastikas
	Markė	

Dalys	Žymėjimas plane	V2 (6-55)
	Pavadinimas	Vamzdynas
	Statybos metai	2013 - 2013
	Rekonstrukcijos metai	
	Medžiaga	Plastikas
	Markė	

Dalys	Žymėjimas plane	V2 (7-56)
	Pavadinimas	Vamzdynas
	Statybos metai	2013 - 2013
	Rekonstrukcijos metai	
	Medžiaga	Plastikas
	Markė	

Dalys	Žymėjimas plane	V2 (10-57)
	Pavadinimas	Vamzdynas
	Statybos metai	2013 - 2013
	Rekonstrukcijos metai	
	Medžiaga	Plastikas
	Markė	

Ilgis, m	4.47
Plotis (skersmuo), m	110
Plotas, m²	
Kiekis, vnt.	
Tūris, m³	
Gylis, m	
Altitudė, m	
Ilgis, m	1133.63
Plotis (skersmuo), m	160
Plotas, m²	
Kiekis, vnt.	
Tūris, m³	
Gylis, m	
Altitudė, m	
Ilgis, m	2.3
Plotis (skersmuo), m	32
Plotas, m²	
Kiekis, vnt.	
Tūris, m³	
Gylis, m	
Altitudė, m	
Ilgis, m	2.1
Plotis (skersmuo), m	32
Plotas, m²	
Kiekis, vnt.	
Tūris, m³	
Gylis, m	
Altitudė, m	
Ilgis, m	1.25
Plotis (skersmuo), m	32
Plotas, m²	
Kiekis, vnt.	
Tūris, m³	
Gylis, m	
Altitudė, m	

Dalys	Žymėjimas plane	V2 (12-58-59)
	Pavadinimas	Vamzdynas
	Statybos metai	2013 - 2013
	Rekonstrukcijos metai	
	Medžiaga	Plastikas
	Markė	

Dalys	Žymėjimas plane	V2 (13-60)
	Pavadinimas	Vamzdynas
	Statybos metai	2013 - 2013
	Rekonstrukcijos metai	
	Medžiaga	Plastikas
	Markė	

Dalys	Žymėjimas plane	V2 (15-61)
	Pavadinimas	Vamzdynas
	Statybos metai	2013 - 2013
	Rekonstrukcijos metai	
	Medžiaga	Plastikas
	Markė	

Dalys	Žymėjimas plane	V2 (21-62)
	Pavadinimas	Vamzdynas
	Statybos metai	2013 - 2013
	Rekonstrukcijos metai	
	Medžiaga	Plastikas
	Markė	

Dalys	Žymėjimas plane	V2 (23-63)
	Pavadinimas	Vamzdynas
	Statybos metai	2013 - 2013
	Rekonstrukcijos metai	
	Medžiaga	Plastikas
	Markė	

Dalys	Žymėjimas plane	V2 (26-64)
	Pavadinimas	Vamzdynas
	Statybos metai	2013 - 2013
	Rekonstrukcijos metai	
	Medžiaga	Plastikas
	Markė	

Dalys	Žymėjimas plane	V2 (28-65)
	Pavadinimas	Vamzdynas
	Statybos metai	2013 - 2013
	Rekonstrukcijos metai	
	Medžiaga	Plastikas
	Markė	

Ilgis, m	7.46
Plotis (skersmuo), m	110
Plotas, m ²	
Kiekis, vnt.	
Tūris, m ³	
Gylis, m	
Altitudė, m	
Ilgis, m	2.41
Plotis (skersmuo), m	32
Plotas, m ²	
Kiekis, vnt.	
Tūris, m ³	
Gylis, m	
Altitudė, m	
Ilgis, m	1.54
Plotis (skersmuo), m	32
Plotas, m ²	
Kiekis, vnt.	
Tūris, m ³	
Gylis, m	
Altitudė, m	
Ilgis, m	1.64
Plotis (skersmuo), m	32
Plotas, m ²	
Kiekis, vnt.	
Tūris, m ³	
Gylis, m	
Altitudė, m	
Ilgis, m	0.3
Plotis (skersmuo), m	50
Plotas, m ²	
Kiekis, vnt.	
Tūris, m ³	
Gylis, m	
Altitudė, m	
Ilgis, m	0.8
Plotis (skersmuo), m	32
Plotas, m ²	
Kiekis, vnt.	
Tūris, m ³	
Gylis, m	
Altitudė, m	
Ilgis, m	0.52
Plotis (skersmuo), m	80
Plotas, m ²	
Kiekis, vnt.	
Tūris, m ³	
Gylis, m	
Altitudė, m	

Dalys	Žymėjimas plane	V2 (31-66)
	Pavadinimas	Vamzdynas
	Statybos metai	2013 - 2013
	Rekonstrukcijos metai	
	Medžiaga	Plastikas
	Markė	

Dalys	Žymėjimas plane	V2 (33-67-68)
	Pavadinimas	Vamzdynas
	Statybos metai	2013 - 2013
	Rekonstrukcijos metai	
	Medžiaga	Plastikas
	Markė	

Dalys	Žymėjimas plane	V2 (34-69)
	Pavadinimas	Vamzdynas
	Statybos metai	2013 - 2013
	Rekonstrukcijos metai	
	Medžiaga	Plastikas
	Markė	

Dalys	Žymėjimas plane	161
	Pavadinimas	Šulinys
	Statybos metai	2013 - 2013
	Rekonstrukcijos metai	
	Medžiaga	Betonas
	Markė	

Dalys	Žymėjimas plane	122
	Pavadinimas	Šulinys
	Statybos metai	2013 - 2013
	Rekonstrukcijos metai	
	Medžiaga	Betonas
	Markė	

Dalys	Žymėjimas plane	42
	Pavadinimas	Šulinys
	Statybos metai	2013 - 2013
	Rekonstrukcijos metai	
	Medžiaga	Betonas
	Markė	

Dalys	Žymėjimas plane	121
	Pavadinimas	Šulinys
	Statybos metai	2013 - 2013
	Rekonstrukcijos metai	
	Medžiaga	Betonas
	Markė	

Ilgis, m	0.92
Plotis (skersmuo), m	110
Plotas, m ²	
Kiekis, vnt.	
Tūris, m ³	
Gylis, m	
Altitudė, m	
Ilgis, m	1.83
Plotis (skersmuo), m	110
Plotas, m ²	
Kiekis, vnt.	
Tūris, m ³	
Gylis, m	
Altitudė, m	
Ilgis, m	0.5
Plotis (skersmuo), m	50
Plotas, m ²	
Kiekis, vnt.	
Tūris, m ³	
Gylis, m	
Altitudė, m	
Ilgis, m	
Plotis (skersmuo), m	1500
Plotas, m ²	
Kiekis, vnt.	1
Tūris, m ³	
Gylis, m	2.48
Altitudė, m	78.92
Ilgis, m	
Plotis (skersmuo), m	1500
Plotas, m ²	
Kiekis, vnt.	1
Tūris, m ³	
Gylis, m	2.63
Altitudė, m	77.92
Ilgis, m	
Plotis (skersmuo), m	1500
Plotas, m ²	
Kiekis, vnt.	1
Tūris, m ³	
Gylis, m	2.58
Altitudė, m	76.9
Ilgis, m	
Plotis (skersmuo), m	1500
Plotas, m ²	
Kiekis, vnt.	1
Tūris, m ³	
Gylis, m	2.52
Altitudė, m	76.32

Dalys	Žymėjimas plane	1
	Pavadinimas	Šulinys
	Statybos metai	2013 - 2013
	Rekonstrukcijos metai	
	Medžiaga	Betonas
	Markė	

Dalys	Žymėjimas plane	61
	Pavadinimas	Šulinys
	Statybos metai	2013 - 2013
	Rekonstrukcijos metai	
	Medžiaga	Betonas
	Markė	

Dalys	Žymėjimas plane	241
	Pavadinimas	Šulinys
	Statybos metai	2013 - 2013
	Rekonstrukcijos metai	
	Medžiaga	Betonas
	Markė	

Dalys	Žymėjimas plane	201-201a
	Pavadinimas	Šulinys
	Statybos metai	2013 - 2013
	Rekonstrukcijos metai	
	Medžiaga	Betonas
	Markė	

Ilgis, m	
Plotis (skersmuo), m	2000
Plotas, m ²	
Kiekis, vnt.	1
Tūris, m ³	
Gylis, m	2.63
Altitudė, m	75.65
Ilgis, m	
Plotis (skersmuo), m	1500
Plotas, m ²	
Kiekis, vnt.	1
Tūris, m ³	
Gylis, m	2.43
Altitudė, m	75.8
Ilgis, m	
Plotis (skersmuo), m	1500
Plotas, m ²	
Kiekis, vnt.	1
Tūris, m ³	
Gylis, m	2.43
Altitudė, m	74.58
Ilgis, m	
Plotis (skersmuo), m	2000
Plotas, m ²	
Kiekis, vnt.	1
Tūris, m ³	
Gylis, m	2.63
Altitudė, m	70.68

Parengė inžinierius-geodezininkas G.Karoblis

Tikrino inžinierius-geodezininkas Ž.Žukovas

Par
Žuk



VANDENTIEKIO TINKLŲ AR NUOTEKŲ ŠALINIMO TINKLŲ IR JŲ DALIŲ ĮKAINOJIMAS (PERKAINOJIMAS)

Adresas Kauno r. sav. teritorija

Unikalus Nr. 440027485474

Duomenys užfiksuoti (duomenų fiksavimo data): 2013/09/19

Eilės Nr.	Įkainojimas (I) Perkainojimas (P)	Pažymėjimas plane	Pavadinimas	Kasmetinis vertės mažinimo koeficientas	Matavimo vienetas	Kiekis	Kainynas ir lentelė	Vieneto kaina po indeksavimo, Lt	Atkūrimo kaštai (statybinė vertė), Lt	Nusidėvėjimas, %	Atkuriamoji vertė, Lt	Vietovės pataisos koeficientas	Vidutinė rinkos vertė, Lt
1	2	3	4	5	6	7	8	9	10	11	12	13	14
1	I	V2 (1-5)	Vamzdynas	4	Ilgis, m	4,47	NTK 2013-4.1.2	334	1490	0	1490	1	1490
2	I	V2 (5-54)	Vamzdynas	4	Ilgis, m	1133.63	NTK 2013-4.1.2	396	449000	0	449000	1	449000
3	I	V2 (6-55)	Vamzdynas	4	Ilgis, m	2.3	NTK 2013-4.1.2	192	442	0	442	1	442
4	I	V2 (7-56)	Vamzdynas	4	Ilgis, m	2.1	NTK 2013-4.1.2	192	403	0	403	1	403
5	I	V2 (10-57)	Vamzdynas	4	Ilgis, m	1.25	NTK 2013-4.1.2	192	240	0	240	1	240
6	I	V2 (12-58-)	Vamzdynas	4	Ilgis, m	7.46	NTK 2013-4.1.2	334	2490	0	2490	1	2490
7	I	V2 (13-60)	Vamzdynas	4	Ilgis, m	2.41	NTK 2013-4.1.2	192	463	0	463	1	463
8	I	V2 (15-61)	Vamzdynas	4	Ilgis, m	1.54	NTK 2013-4.1.2	192	296	0	296	1	296
9	I	V2 (21-62)	Vamzdynas	4	Ilgis, m	1.64	NTK 2013-4.1.2	192	315	0	315	1	315
10	I	V2 (23-63)	Vamzdynas	4	Ilgis, m	0.3	NTK 2013-4.1.2	202	61	0	61	1	61
11	I	V2 (26-64)	Vamzdynas	4	Ilgis, m	0.8	NTK 2013-4.1.2	192	154	0	154	1	154
12	I	V2 (28-65)	Vamzdynas	4	Ilgis, m	0.52	NTK 2013-4.1.2	259	135	0	135	1	135
13	I	V2 (31-66)	Vamzdynas	4	Ilgis, m	0.92	NTK 2013-4.1.2	334	307	0	307	1	307
14	I	V2 (33-67-)	Vamzdynas	4	Ilgis, m	1.83	NTK 2013-4.1.2	334	611	0	611	1	611
15	I	V2 (34-69)	Vamzdynas	4	Ilgis, m	0.5	NTK 2013-4.1.2	202	101	0	101	1	101
16	I	161	Šulinys	4	Kiekis, vnt	1	NTK 2013-4.1.4	4658	4660	0	4660	1	4660
17	I	122	Šulinys	4	Kiekis, vnt	1	NTK 2013-4.1.4	4658	4660	0	4660	1	4660
18	I	42	Šulinys	4	Kiekis, vnt	1	NTK 2013-4.1.4	4658	4660	0	4660	1	4660
19	I	121	Šulinys	4	Kiekis, vnt	1	NTK 2013-4.1.4	4658	4660	0	4660	1	4660
20	I	1	Šulinys	4	Kiekis, vnt	1	NTK 2013-4.1.4	6640	6640	0	6640	1	6640

21	I	61	Šulinys	4	Kiekis, vnt	I	NTK 2013-4.1.4	4658	4660	0	4660	I	4660
22	I	241	Šulinys	4	Kiekis, vnt	I	NTK 2013-4.1.4	4658	4660	0	4660	I	4660
23	I	201-201a	Šulinys	4	Kiekis, vnt	I	NTK 2013-4.1.4	6640	6640	0	6640	I	6640
Iš viso:							1161.67		498000		498000		498000

Parengė inžinierius-geodezininkas G.Karoblis

Tikrino inžinierius-geodezininkas Ž.Žukovas

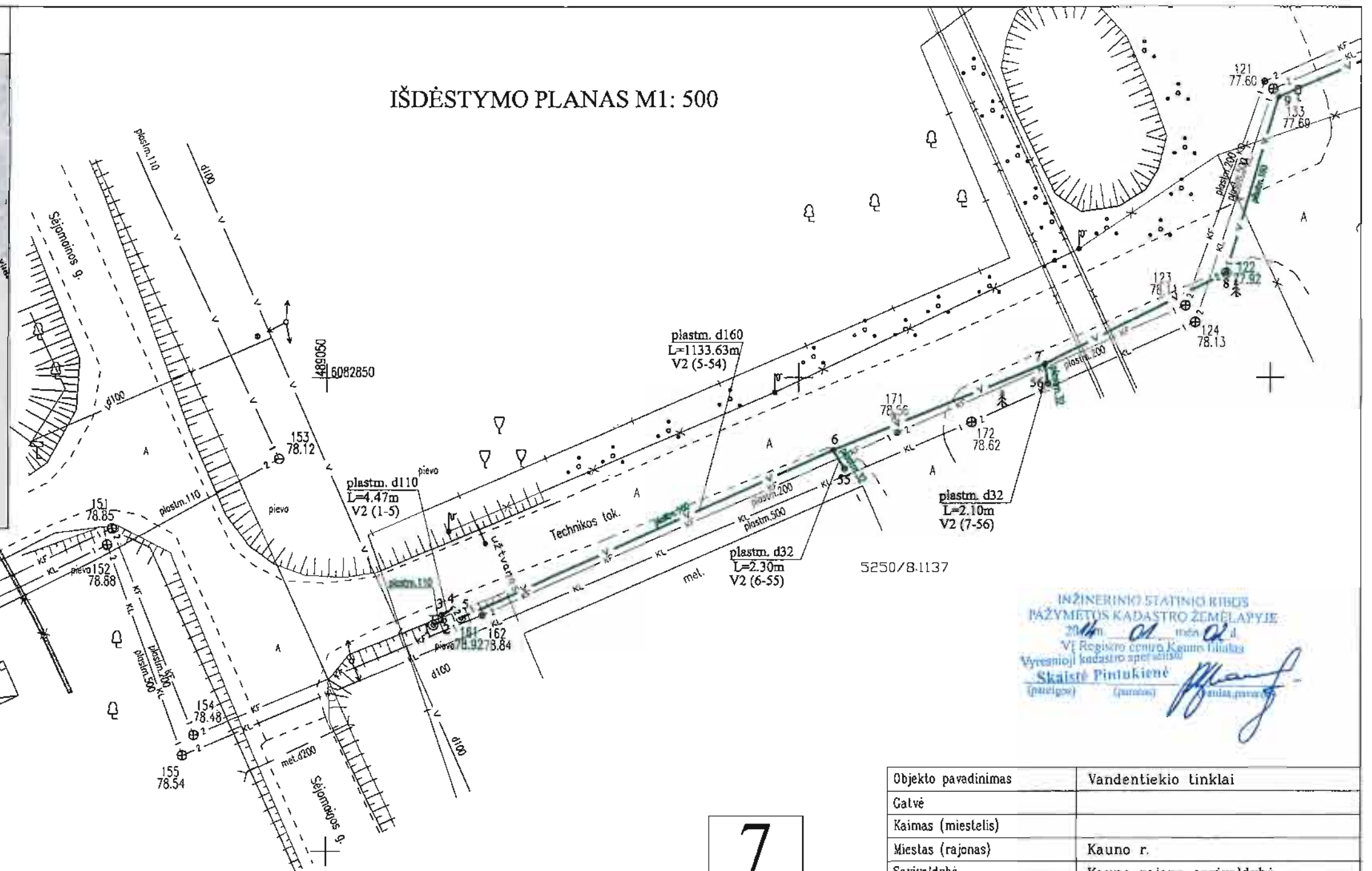
pag
Žuk



Išdėstymo schema



IŠDĖSTYMO PLANAS M1: 500



INŽINERINIO STATINIO RIBUS
PAŽYMETUS KADASTRO ŽEMELAPYJE
2014 m. 01 mėn. 01 d.
VI Registro centro Kauno filialas
Vyresnioji kadastro specialistė
Skaistė Pintukienė
(parašas) (parašas)

Objekto pavadinimas	Vandentiekio tinklai
Galvė	
Kaimas (miestelis)	
Miestas (rajonas)	Kauno r.
Savivaldybė	Kauno rajono savivaldybė

Kadastro duomenų nustatymui naudota medžiaga	
Medžiagos pavadinimas	Medžiagos parengimo data
Geodezine kontroline nuotrauka	2013 09 16

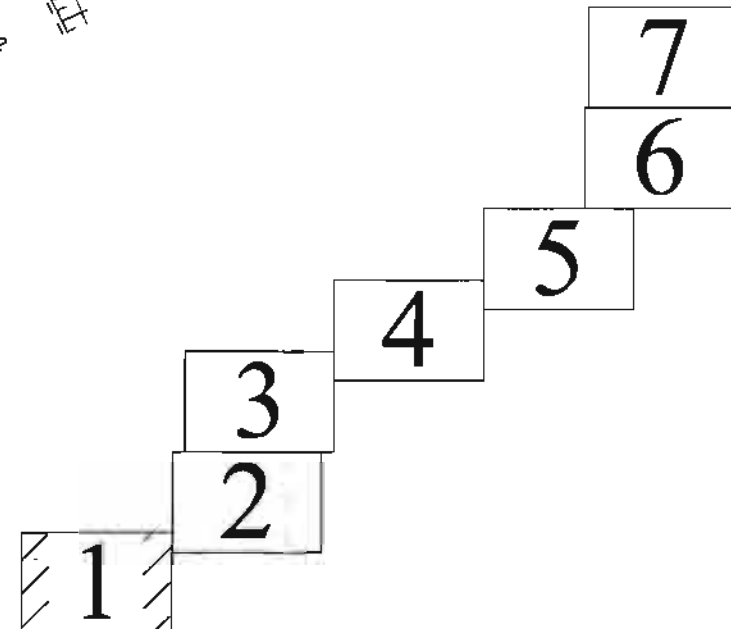
KRS
INŽINERINIŲ TINKLŲ SPECIALISTAI
UAB „KRS“

Matavimo kvalifikacijos pažymėjimo Nr	Parašas	Vardas, pavardė	Data
2M-V-330	<i>[Signature]</i>	Gražvydas Karoblis	2013-09-16
2M-V-1868	<i>[Signature]</i>	Žydrūnas Žukovas	2013-09-19

Kadastras
2013-09-26
tvarkytojas
Nr. 7
Kauno filialas

57/36 - 0176

57/36 - 0177



IŠDĖSTYMO PLANAS M1: 500

Objekto pavadinimas	Vandentiekio tinklai
Galvė	
Kaimas (miestelis)	
Miestas (rajonas)	Kauno r.
Savivaldybė	Kauno rajono savivaldybė

KOORDINACIŲ ŽINIARAŠTIS

Koordinacių sistema: LKS94		
taško Nr.	X	Y
1	6082823,88	489061,35
2	6082824,32	489062,41
3	6082824,96	489062,19
4	6082825,60	489063,43
5	6082824,68	489064,27
6	6082842,36	489103,66
7	6082851,47	489126,12
8	6082861,06	489145,34
9	6082879,63	489150,88
10	6082893,53	489183,18
11	6082894,21	489184,68
12	6082933,98	489192,55
13	6082941,97	489193,60
14	6082949,95	489194,87
15	6082963,75	489197,41
16	6082984,89	489201,29
17	6082985,92	489202,70
18	6083005,28	489232,58
19	6083021,00	489258,23
20	6083048,12	489301,95
21	6083060,45	489323,29
22	6083072,64	489344,20
23	6083081,16	489356,21

24	6083096,07	489376,13
25	6083101,89	489384,52
26	6083120,40	489412,52
27	6083136,04	489434,71
28	6083161,18	489467,50
29	6083172,33	489482,22
30	6083184,71	489497,99
31	6083188,21	489503,93
32	6083195,86	489515,80
33	6083201,63	489523,63
34	6083201,82	489523,89
35	6083212,24	489538,52
36	6083210,15	489539,98
37	6083182,68	489560,34
38	6083201,03	489583,92
39	6083224,46	489614,56
40	6083251,83	489649,96
41	6083274,47	489679,83
42	6083290,48	489702,00
43	6083291,09	489702,88
44	6083330,49	489708,85
45	6083375,03	489718,81
46	6083420,84	489727,31
47	6083462,34	489735,54
48	6083516,19	489747,55

49	6083523,35	489747,39
50	6083527,77	489746,49
51	6083530,71	489750,55
52	6083536,09	489760,53
53	6083540,52	489770,80
54	6083541,96	489775,18
55	6082840,40	489104,86
56	6082849,40	489126,47
57	6082892,49	489183,88
58	6082932,07	489199,40
59	6082931,98	489199,74
60	6082940,90	489195,76
61	6082962,67	489198,50
62	6083061,82	489322,39
63	6083081,43	489356,07
64	6083121,01	489412,00
65	6083161,48	489467,08
66	6083187,40	489504,36
67	6083200,38	489524,58
68	6083200,17	489524,74
69	6083202,27	489523,69

Žiniaraštį sudarė:

Matininkas, nustatęs koordinacines duomenis

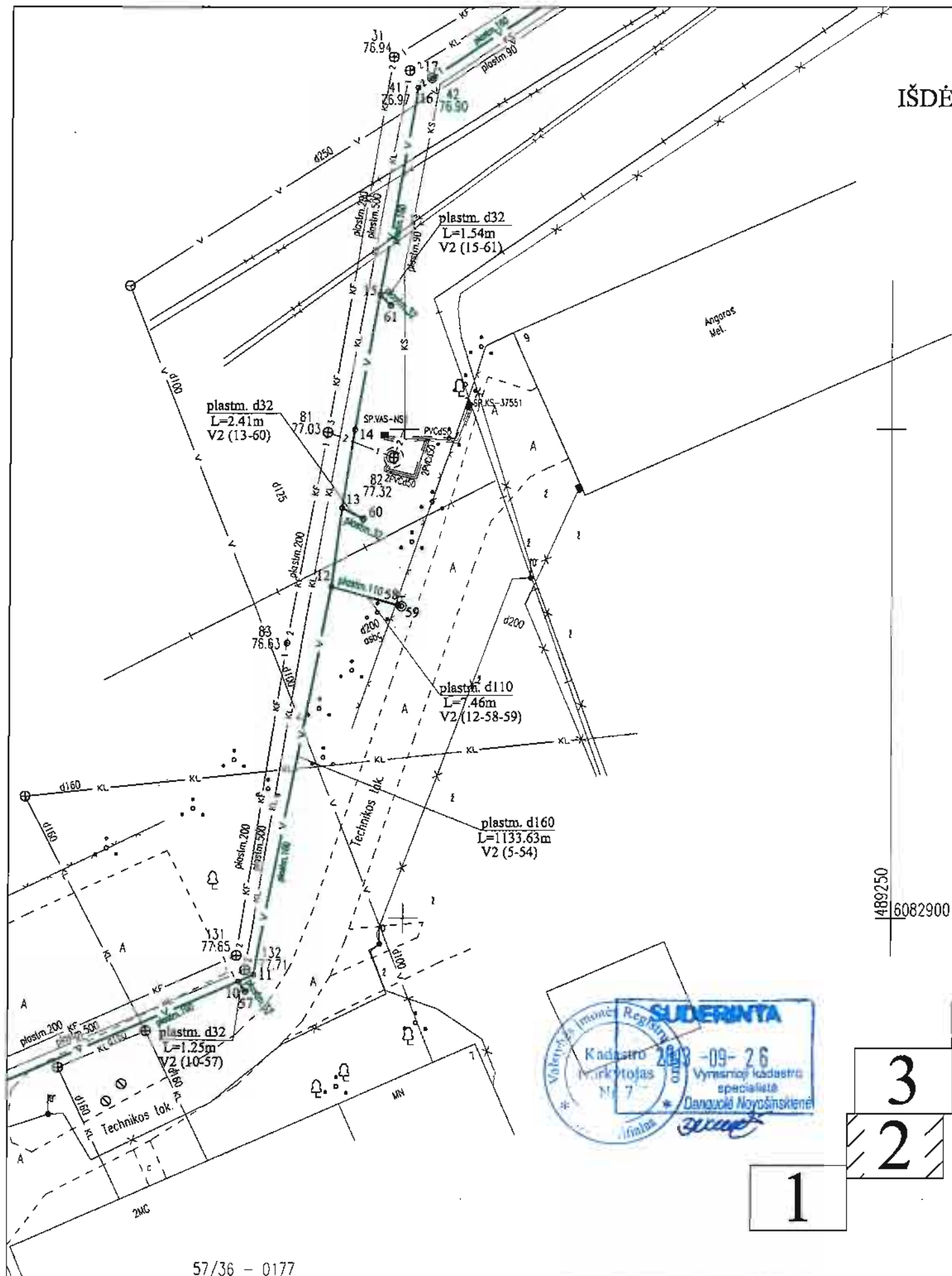


(parašas)

A. V.

Grazvydas Karoblis
(vardas ir pavardė)

IŠDĖSTYMO PLANAS M1: 500



57/36 - 0178

5250/8:1137

1489250
6082900

INŽINERINIO STATINIO RIBOS
PAŽYMĖTOS KADASTRO ŽEMELAPYJE
2013 m. 09 mėn. 16 d.
VI Registro centro Kauno filialui
Vyresnysis kadastro specialistas
Skaistė Pintukienė
(pareigos) (parašas) (antspaudas)

Objekto pavadinimas	Vandentiekio tinklai
Galvė	
Kaimas (miestelis)	
Miestas (rajonas)	Kauno r.
Savivaldybė	Kauno rajono savivaldybė

Kadastro duomenų nustatymui naudota medžiaga	
Medžiagos pavadinimas	Medžiagos parengimo data
Geodezine kontroline nuotrauka	2013 09 16

KRS
INŽINERINIŲ TINKLŲ SPECIALISTAI
UAB „KRS“

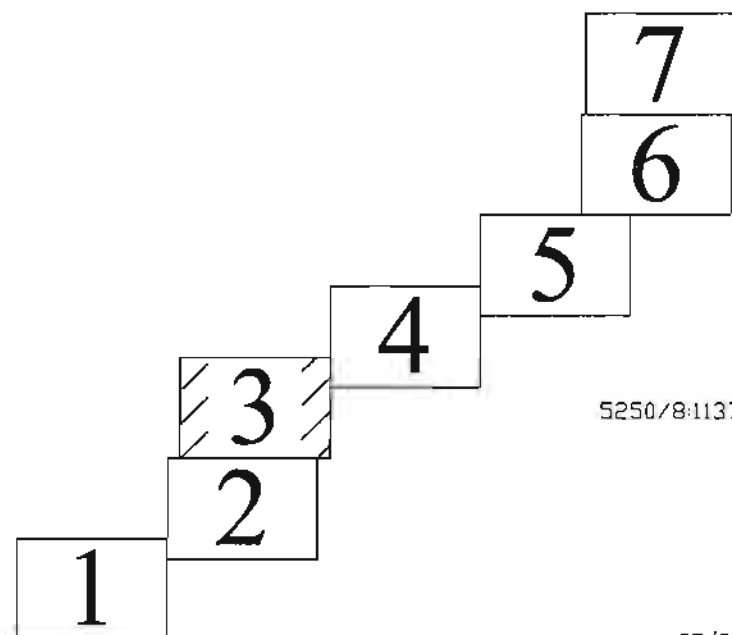
Matavimų kvalifikacijos pažymėjimo Nr.	Parašas	Vardas, pavardė	Data	A. V.
2M-M-330	<i>Paras</i>	Cražvydas Karoblis	2013-09-16	2
2M-M-1868	<i>Zuk</i>	Žydrūnas Žukovas	2013-09-16	



57/36 - 0177

IŠDĖSTYMO PLANAS M1: 500

INŽINERINIO STATINIO RIBOS
PAŽYMĖTOS KADASTRO ŽEMELAPYJE
2013 m. 09 mėn. 16 d.
VĮ Registrų centro Kauno filialas
Vyresnioji kadastro specialistė
(parašas)
Vardas, pavardė



5250/8-1137

57/36 - 0157

57/36 - 0158



57/36 - 0177

57/36 - 0178

plastm. d32
L=1.64m
V2 (21-62)

plastm. d50
L=0.30m
V2 (23-63)

plastm. d160
L=1133.63m
V2 (5-54)

Objekto pavadinimas	Vandentiekio tinklai
Galvė	
Kaimas (miestelis)	
Miestas (rajonas)	Kauno r.
Savivaldybė	Kauno rajono savivaldybė

Kadastro duomenų nustatymui naudota medžiaga

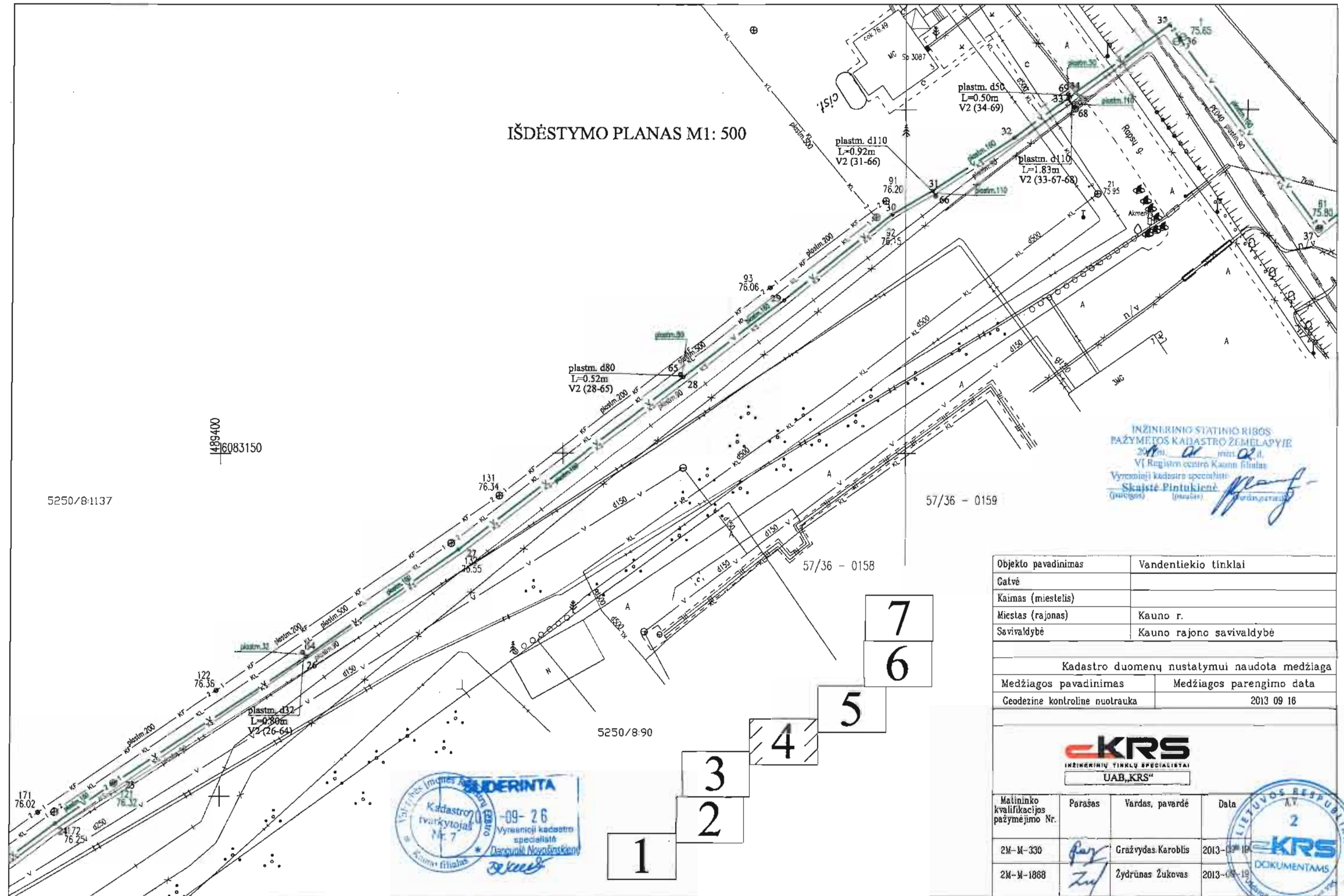
Medžiagos pavadinimas	Medžiagos parengimo data
Geodezine kontroline nuotrauka	2013 09 16

KRS
INŽINERINIŲ TINKLŲ SPECIALISTAI
UAB „KRS“

Matavimų kvalifikacijos pažymėjimo Nr.	Parašas	Vardas, pavardė	Data
2M-M-330	<i>(parašas)</i>	Gražvydas Karoblis	2013-09-19
2M-M-1868	<i>(parašas)</i>	Žydrūnas Žukovas	2013-09-19



IŠDĖSTYMO PLANAS M1: 500



IŠDĖSTYMO PLANAS M1: 500

5250/8:1133

plastm. d160
L=1133.63m
V2 (5-54)

5250/8:1133

57/36 - 0139

57/36 - 0159

INŽINERINIO STATINIO RIBOS
PAŽYMĖTOS KADASTRO ŽEMELAPYJE
2013 m. 09 mėn. 01 d.
VI Registrų centro Kauno filialas
Vyresnysis kadaistro specialistas
Skaistė Pintukienė
(parašas) (parašas)

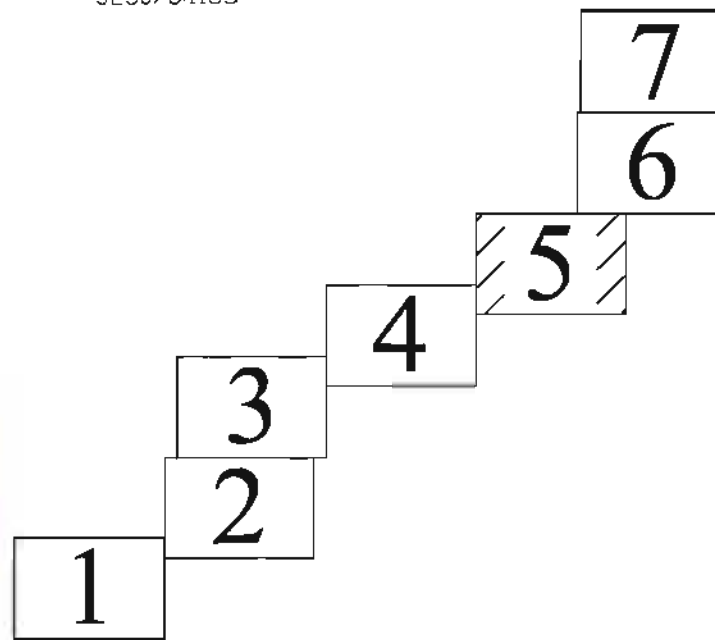
Objekto pavadinimas	Vandentiekio tinklai
Gatvė	
Kaimas (miestelis)	
Miestas (rajonas)	Kauno r.
Savivaldybė	Kauno rajono savivaldybė

Kadastro duomenų nustatymui naudota medžiaga

Medžiagos pavadinimas	Medžiagos parengimo data
Geodezine kontroline nuotrauka	2013 09 16

KRS
INŽINERINIŲ TINKLŲ SPECIALISTAI
UAB „KRS“

Matavimo kvalifikacijos pažymėjimo Nr.	Parašas	Vardas, pavardė	Data
2M-M-330	<i>par</i>	Gražvydas Karoblis	2013-09-16
2M-M-1868	<i>2m</i>	Žydrūnas Žukovas	2013-09-16



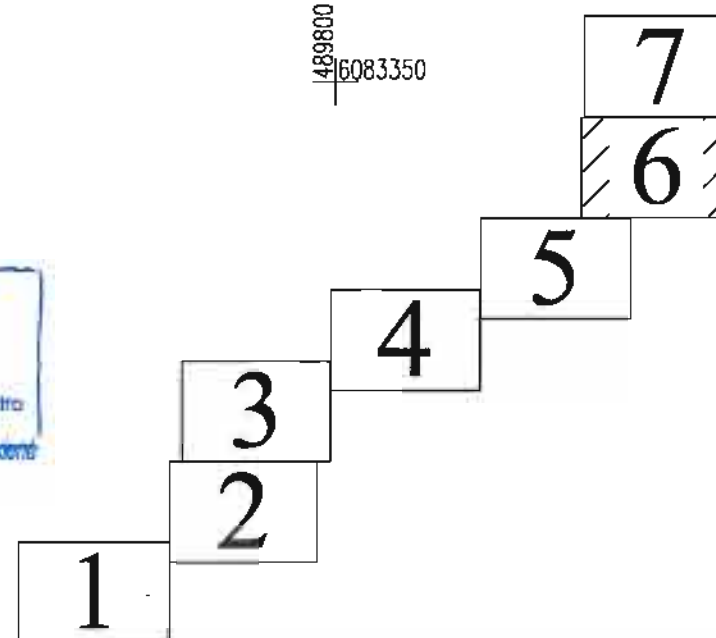
IŠDĖSTYMO PLANAS M1: 500

plastm. d160
L=1133.63m
V2 (S-54)

57/36 - 0139

57/36 - 0140

489800
6083350



INŽINERINIO STATINIŲ RIBŲ
PAŽYMĖTOS KADASTRO ŽEMELAPYJE
2013 m. 09 mėn. 16 d.
VI. Remonto darbai Kauno filialas
Vyresnioji kadastro specialistė
Skaistė Pintukienė
(paraiškos) (parašas)

Objekto pavadinimas	Vandentiekio tinklai
Gatvė	
Kaimas (miestelis)	
Miestas (rajonas)	Kauno r.
Savivaldybė	Kauno rajono savivaldybė

Kadastro duomenų nustatymui naudota medžiaga

Medžiagos pavadinimas	Medžiagos parengimo data
Geodezine kontroline nuotrauka	2013 09 16

KRS
INŽINERINIŲ TINKLŲ SPECIALISTAI
UAB „KRS“

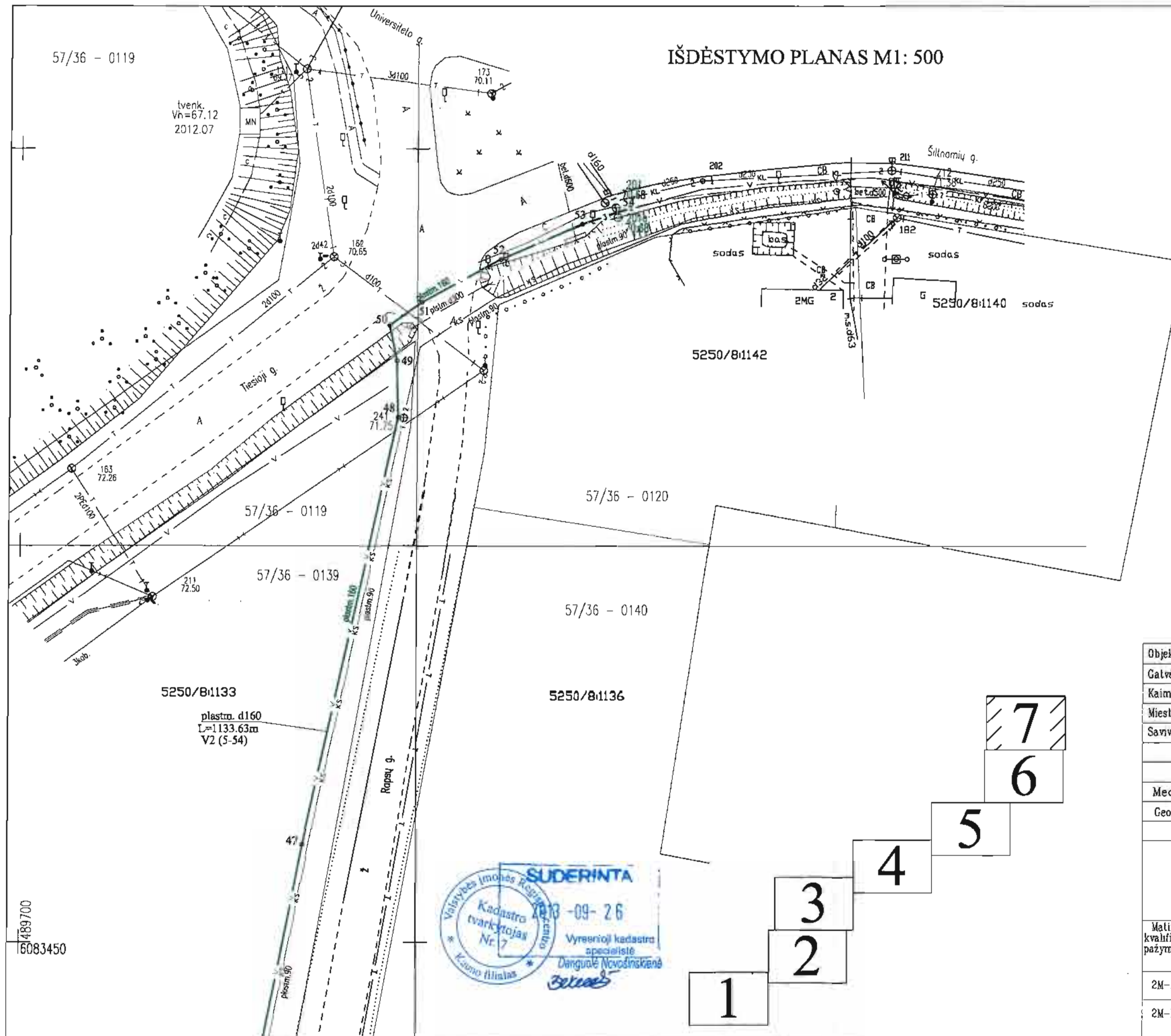
Matavimų kvalifikacijos pažymėjimo Nr.	Parašas	Vardas, pavardė	Data
2M-M-330	<i>[Signature]</i>	Gražvydas Karoblis	2013-09-16
2M-M-1868	<i>[Signature]</i>	Žydrūnas Žukovas	2013-09-16



57/36 - 0119

Ivėnk.
Vh=67.12
2012.07

IŠDĖSTYMO PLANAS M1: 500



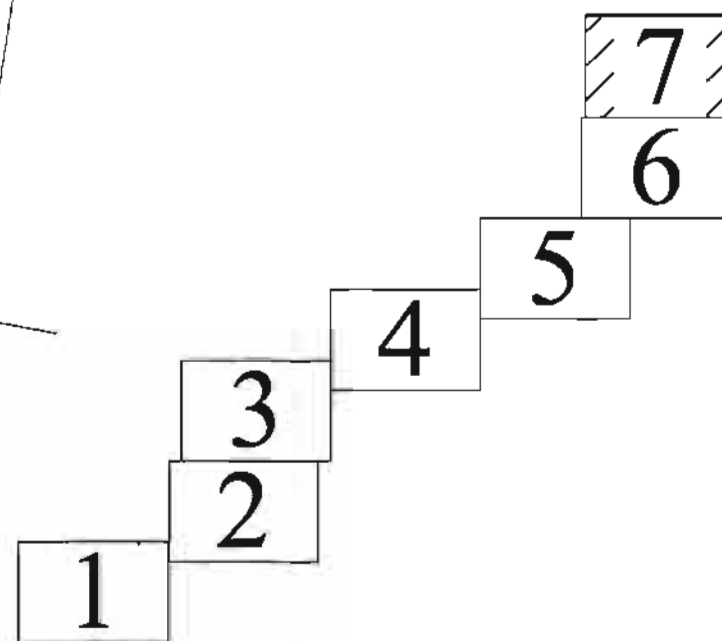
INŽINERINIŲ TINKLŲ TINKLO
PAŽYMĖTOS KADASTRO ŽEMELAPYJE
2013 m. 09 mėn. 16 d.
VI Registrų centro Kauno filialas
Vyresnysis kadastra specialistas
Skalstė Plūtinskienė
(parašas)

Objekto pavadinimas	Vandentiekio tinklai
Galvė	
Kaimas (miestelis)	
Miestas (rajonas)	Kauno r.
Savinvaldybė	Kauno rajono savivaldybė

Kadastro duomenų nustatymui naudota medžiaga	
Medžiagos pavadinimas	Medžiagos parengimo data
Geodezine kontroline nuotrauka	2013 09 16

KRS
INŽINERINIŲ TINKLŲ SPECIALISTAI
UAB „KRS“

Matavimų kvalifikacijos pažymėjimo Nr.	Parašas	Vardas, pavardė	Data
2M-M-330	<i>[Signature]</i>	Gražvydas Karoblis	2013-09-16
2M-M-1868	<i>[Signature]</i>	Žydrūnas Žukovas	2013-09-16



SUDERINTA
2013-09-26
Kadastra tvarkytojas
Nr. 7
Vyresnysis kadastra specialistas
Danguolė Novodinskienė
[Signature]

489700
6083450

111.3

5-3

KRS
INŽINERINIŲ TINKLŲ SPECIALISTAI
UAB „KRS“

NEKILNOJAMOJO DAIKTO KADASTRINIŲ MATAVIMŲ BYLA

Tomas: 2

Nekilnojamojo turto objektas: Vandentiekio tinklai

Bylos Nr.:

Registro Nr.: 44\1634209

Adresas: Kauno r. sav., Ringaudų sen., Karkiškių k.

Lapų skaičius: 13

SUDERINTA

Ing. Andrius specialistas
(pareigos)

(parašas)

Donata Liudydienė
(vardas pavardė)

2013-08-26

(data)

Bylos Nr.
Tomo Nr. 2
Registro 44\1634209

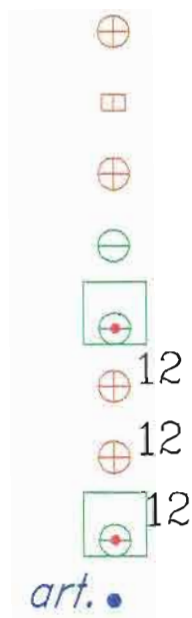
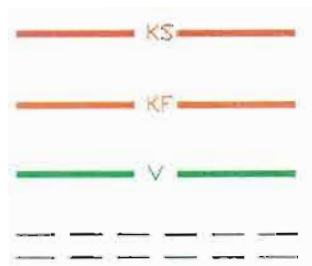
BYLOS TOMO VIDAUS APYRAŠAS

Eil. Nr.	Dokumento pavadinimas	Dokumento		Lapų skaič.	Bylos lapų nr.	Pastabos
		Nr.	Data			
1	Sutartiniai ženklai	1	2013.09.19	1	3	
2	Brėžiniai	2	2013.09.19	4	4-7	
3	Inžinerinių statinių kadastro duomenys	3	2013.09.19	3	8-10	
4	Inžinerinių statinių įkainojimas (perkainojimas)	4	2013.09.19	1	11	
5	Kiti dokumentai	5	2013.09.19	2	12-13	
	Iš viso:			13		

Parengė Inžinierius-geodezininkas G.Karoblis
Tikrino Inžinierius- geodezininkas Ž.Žukovas



SUTARTINIAI ŽENKLAI



A

C

Ž

tr.

PE

PVC

asbc.

plien.

ket.

ker.

1,2,3...

- Spaudiminių nuotekų tinklai
- Buitinių nuotekų tinklai
- Vandentiekio tinklai
- Apsauginis vamzdis
- Lietaus nuotekų šulinys
- Lietaus vandens surinkimo šulinys
- Nuotekų šulinys
- Vandentiekio šulinys
- Vandentiekio kamera
- Lietaus nuotekų šulinio Nr.
- Nuotekų šulinio Nr.
- Vandentiekio kameros Nr.
- Artezinis vandentiekio gręžinys
- Asfaltbetonio danga
- Plytelių danga
- Žvyro danga
- Trinkelių danga
- Plastiką (polietilenas)
- Plastiką (polivinilchloridas)
- Asbocementas
- Plienas
- Ketus
- Keramika
- Atskaitos taškų koordinatų numeracija

VANDENTIEKIO TINKLŲ AR NUOTEKŲ ŠALINIMO TINKLŲ ŠULINIŲ KADASTRO DUOMENYS

Adresas Kauno r. sav., Ringaudų sen., Karkiškių k.

Unikalus Nr. 440027485520

Duomenys užfiksuoti (duomenų fiksavimo data): 2013/09/19

Eilės Nr.	Šulinio Nr.		Šulinio koordinatės				Statybos užbaigimo metai
	nomenklatūrinis	žinybinis	nustatytos atliekant kadastrinius matavimus		nustatytos grafiškai		
			x	y	x	y	
1	2	3	4	5	6	7	8
1	1		6082955.47	489033.37			2013
2	11		6082996.09	489092.92			2013
3	12		6082974.02	489060.95			2013
4	22		6082746.61	488860.96			2013
5	51		6082913.72	489013.33			2013
6	52		6082915.33	489016.71			2013
7	123		6082630.75	488638.14			2013
8	153		6082841.43	489044.95			2013
9	221		6083001.54	489133.45			2013

Parengė inžinierius-geodezininkas G. Karoblis

Tikrino inžinierius-geodezininkas Ž. Žukovas




VANDENTIEKIO TINKLŲ AR NUOTEKŲ ŠALINIMO TINKLŲ IR JŲ DALIŲ KADASTRO DUOMENYS

Adresas Kauno r. sav., Ringaudų sen., Karkiškių k.

Matavimų data 2013/09/19

Žymėjimas plane	V1 (1-27)	Bendras ilgis, m	758.55
Paskirtis	Vandentiekio tinklų	Baigtumas, %	100
Pavadinimas	Vandentiekio tinklai		
Aprašymas			
Reikšmė	magistralinė		
Būdas			
Rūšis			
Statybos metai	2013 - 2013		
Rekonstrukcijos metai			
Unikalus Nr.	440027485520		

Dalys	Žymėjimas plane	V1 (1-24)
	Pavadinimas	Vamzdynas
	Statybos metai	2013 - 2013
	Rekonstrukcijos metai	
	Medžiaga	Plastikas
	Markė	

Dalys	Žymėjimas plane	V1 (14-25-26-27)
	Pavadinimas	Vamzdynas
	Statybos metai	2013 - 2013
	Rekonstrukcijos metai	
	Medžiaga	Plastikas
	Markė	

Dalys	Žymėjimas plane	123
	Pavadinimas	Šulinys
	Statybos metai	2013 - 2013
	Rekonstrukcijos metai	
	Medžiaga	Betonas
	Markė	

Dalys	Žymėjimas plane	22
	Pavadinimas	Šulinys
	Statybos metai	2013 - 2013
	Rekonstrukcijos metai	
	Medžiaga	Betonas
	Markė	

Dalys	Žymėjimas plane	153
	Pavadinimas	Šulinys
	Statybos metai	2013 - 2013
	Rekonstrukcijos metai	
	Medžiaga	Betonas
	Markė	

Dalys	Žymėjimas plane	51
	Pavadinimas	Šulinys
	Statybos metai	2013 - 2013
	Rekonstrukcijos metai	
	Medžiaga	Betonas
	Markė	

Ilgis, m	709.48
Plotis (skersmuo), m	110
Plotas, m²	
Kiekis, vnt.	
Tūris, m³	
Gylis, m	
Altitudė, m	
Ilgis, m	49.07
Plotis (skersmuo), m	110
Plotas, m²	
Kiekis, vnt.	
Tūris, m³	
Gylis, m	
Altitudė, m	
Ilgis, m	
Plotis (skersmuo), m	1500
Plotas, m²	
Kiekis, vnt.	1
Tūris, m³	
Gylis, m	2.56
Altitudė, m	79.26
Ilgis, m	
Plotis (skersmuo), m	1500
Plotas, m²	
Kiekis, vnt.	1
Tūris, m³	
Gylis, m	2.46
Altitudė, m	79.89
Ilgis, m	
Plotis (skersmuo), m	1500
Plotas, m²	
Kiekis, vnt.	1
Tūris, m³	
Gylis, m	2.49
Altitudė, m	78.12
Ilgis, m	
Plotis (skersmuo), m	1500
Plotas, m²	
Kiekis, vnt.	1
Tūris, m³	
Gylis, m	2.35
Altitudė, m	78.62

Dalys	Žymėjimas plane	1
	Pavadinimas	Šulinys
	Statybos metai	2013 - 2013
	Rekonstrukcijos metai	
	Medžiaga	Betonas
	Markė	

Dalys	Žymėjimas plane	12
	Pavadinimas	Šulinys
	Statybos metai	2013 - 2013
	Rekonstrukcijos metai	
	Medžiaga	Betonas
	Markė	

Dalys	Žymėjimas plane	11
	Pavadinimas	Šulinys
	Statybos metai	2013 - 2013
	Rekonstrukcijos metai	
	Medžiaga	Betonas
	Markė	

Dalys	Žymėjimas plane	221
	Pavadinimas	Šulinys
	Statybos metai	2013 - 2013
	Rekonstrukcijos metai	
	Medžiaga	Betonas
	Markė	

Dalys	Žymėjimas plane	52
	Pavadinimas	Šulinys
	Statybos metai	2013 - 2013
	Rekonstrukcijos metai	
	Medžiaga	Betonas
	Markė	

Ilgis, m	
Plotis (skersmuo), m	1500
Plotas, m ²	
Kiekis, vnt.	1
Tūris, m ³	
Gylis, m	2.25
Altitudė, m	78.34
Ilgis, m	
Plotis (skersmuo), m	1500
Plotas, m ²	
Kiekis, vnt.	1
Tūris, m ³	
Gylis, m	2.49
Altitudė, m	78.08
Ilgis, m	
Plotis (skersmuo), m	1500
Plotas, m ²	
Kiekis, vnt.	1
Tūris, m ³	
Gylis, m	2.4
Altitudė, m	77.87
Ilgis, m	
Plotis (skersmuo), m	1500
Plotas, m ²	
Kiekis, vnt.	1
Tūris, m ³	
Gylis, m	2.3
Altitudė, m	77.56
Ilgis, m	
Plotis (skersmuo), m	1500
Plotas, m ²	
Kiekis, vnt.	1
Tūris, m ³	
Gylis, m	2.35
Altitudė, m	78.56

Parengė inžinierius-geodezininkas G.Karoblis

Tikrino inžinierius-geodezininkas Ž.Žukovas

Ray
Zuk



VANDENTIEKIO TINKLŲ AR NUOTEKŲ ŠALINIMO TINKLŲ IR JŲ DALIŲ ĮKAINOJIMAS (PERKAINOJIMAS)

Adresas Kauno r. sav., Ringaudų sen., Karkiškių k.

Unikalus Nr. 440027485520

Duomenys užfiksuoti (duomenų fiksavimo data): 2013/09/19

Eilės Nr.	Įkainojimas (I) Perkainojimas (P)	Pažymėjimas plane	Pavadinimas	Kasmetinis vertės mažinimo koeficientas	Matavimo vienetas	Kiekis	Kainynas ir lentelė	Vieneto kaina po indeksavimo, Lt	Atkūrimo kaštai (statybinė vertė), Lt	Nusidėvėjimas, %	Atkuriamoji vertė, Lt	Vietovės pataisos koeficientas	Vidutinė rinkos vertė, Lt
1	2	3	4	5	6	7	8	9	10	11	12	13	14
1	I	V1 (1-24)	Vamzdynas	4.00	Ilgis, m	709.48	NTK 2013-4.1.2	334	237000	0	237000	1	237000
2	I	V1 (14-25-26- 27)	Vamzdynas	4.00	Ilgis, m	49.07	NTK 2013-4.1.2	334	16400	0	16400	1	16400
3	I	123	Šulinys	4.00	Kiekis, vnt	1	NTK 2013-4.1.4	4658	4660	0	4660	1	4660
4	I	22	Šulinys	4.00	Kiekis, vnt	1	NTK 2013-4.1.4	4658	4660	0	4660	1	4660
5	I	153	Šulinys	4.00	Kiekis, vnt	1	NTK 2013-4.1.4	4658	4660	0	4660	1	4660
6	I	51	Šulinys	4.00	Kiekis, vnt	1	NTK 2013-4.1.4	4658	4660	0	4660	1	4660
7	I	1	Šulinys	4.00	Kiekis, vnt	1	NTK 2013-4.1.4	4658	4660	0	4660	1	4660
8	I	12	Šulinys	4.00	Kiekis, vnt	1	NTK 2013-4.1.4	4658	4660	0	4660	1	4660
9	I	11	Šulinys	4.00	Kiekis, vnt	1	NTK 2013-4.1.4	4658	4660	0	4660	1	4660
10	I	221	Šulinys	4.00	Kiekis, vnt	1	NTK 2013-4.1.4	4658	4660	0	4660	1	4660
11	I	52	Šulinys	4.00	Kiekis, vnt	1	NTK 2013-4.1.4	4658	4660	0	4660	1	4660
Iš viso:						758.55			295000		295000		295000

Parengė inžinierius-geodezininkas G.Karoblis

Tikrino inžinierius-geodezininkas Ž.Žukovas

Par
Žuk



Išdėstymo schema



IŠDĖSTYMO PLANAS M1: 500

57/36 - 0195

57/36 - 0196

5250/8:1132

488600
6082650

5250/8:1138

INŽINERINIO STATINIO RIBOS
PAŽYMĖTUS KADASTRO ŽEMĖLAPYJE
2013 m. 09 m. 16 d.
VI Registrų centro Kauno filialas
Vyresnioji kadastro specialistė
Inga Piniūnienė
(parašas)

Objekto pavadinimas	Vandentiekio tinklai
Galvė	
Kaimas (miestelis)	Karkiškių k.
Miestas (rajonas)	Kauno r.
Savivaldybė	Kauno rajono savivaldybė

Kadastro duomenų nustatymui naudota medžiaga	
Medžiagos pavadinimas	Medžiagos parengimo data
Geodezine kontroline nuotrauka	2013 09 16

KRS
INŽINERINIŲ TINKLŲ SPECIALISTAI
UAB „KRS“

Matavimo kvalifikacijos pažymėjimo Nr.	Parašas	Vardas, pavardė	Data
2M-M-330	<i>[Parašas]</i>	Gražvydas Karoblis	2013-09-16
2M-M-1868	<i>[Parašas]</i>	Žydrūnas Žukovas	2013-09-19

SUDERINTA
Kadastru tvarkytojas
Nr. 7
2013-09-26
Vyresnioji kadastro specialistė
Danutė Novosinskienė
(parašas)

2
KRS
DOKUMENTAMS
Valstybės mokesčių įstatymas

IŠDĖSTYMO PLANAS M1: 500

Objekto pavadinimas	Vandentiekio tinklai
Gatvė	
Kaimas (nuostelis)	Karkiškių k.
Miestas (rajonas)	Kauno r.
Savivaldybė	Kauno rajono savivaldybė

KOORDINAČIŲ ŽINIARAŠTIS

Koordinatų sistema: LKS94		
taško Nr.	X	Y
1	6082630,75	488638,14
2	6082652,16	488680,88
3	6082673,44	488723,35
4	6082697,36	488768,48
5	6082719,82	488810,86
6	6082746,61	488860,96
7	6082769,71	488905,60
8	6082786,77	488938,36
9	6082808,38	488980,65
10	6082831,09	489026,19
11	6082841,43	489044,95
12	6082870,77	489031,10
13	6082904,18	489016,30
14	6082913,72	489013,33
15	6082934,46	489004,18
16	6082942,05	489016,92
17	6082951,37	489027,36
18	6082955,47	489033,37
19	6082974,02	489060,95
20	6082996,09	489092,92
21	6082999,56	489100,29
22	6083000,98	489107,15
23	6083001,99	489124,99

24	6083001,54	489133,45
25	6082915,33	489016,71
26	6082928,33	489040,99
27	6082938,17	489055,80

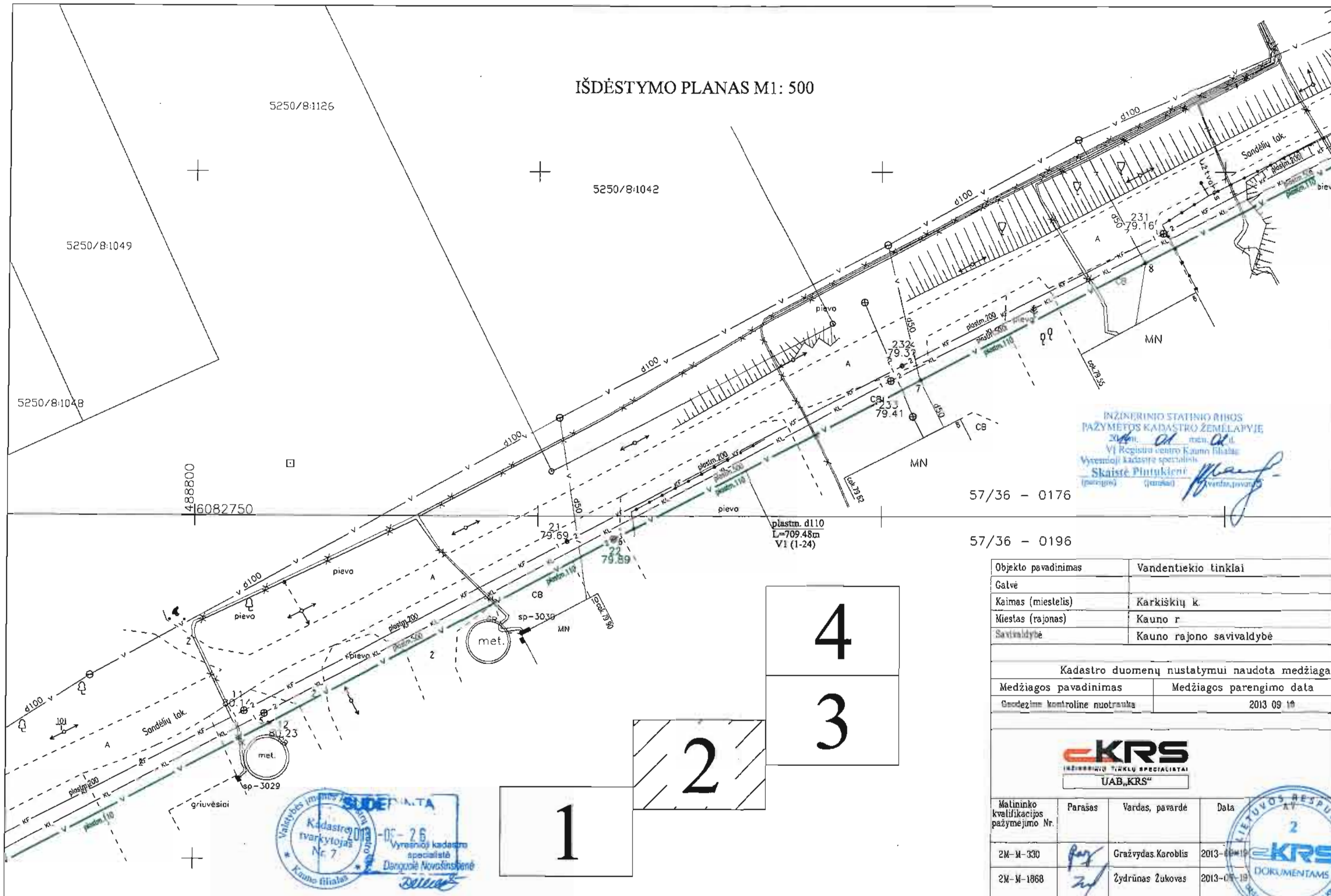
Žiniaraštį sudarė:

Mėlininkas, nustatęs kaimo duomenis



Grazvydas Karoblis
(vardas ir pavardė)

IŠDĖSTYMO PLANAS M1: 500



INŽINERINIO STATINIO RIBOS
PAŽYMETOS KADASTRO ŽEMELAPYJE
2013 m. 09 mėn. 10 d.
VI Registrų centro Kauno filialas
Vyresnioji kadastrų specialistė
Skaistė Plutkienė
(parašas) (spaudra)

57/36 - 0176

57/36 - 0196

Objekto pavadinimas	Vandentiekio tinklai
Galvė	
Kaimas (miestelis)	Karkiškių k.
Miestas (rajonas)	Kauno r.
Savivaldybė	Kauno rajono savivaldybė

Kadastro duomenų nustatymui naudota medžiaga

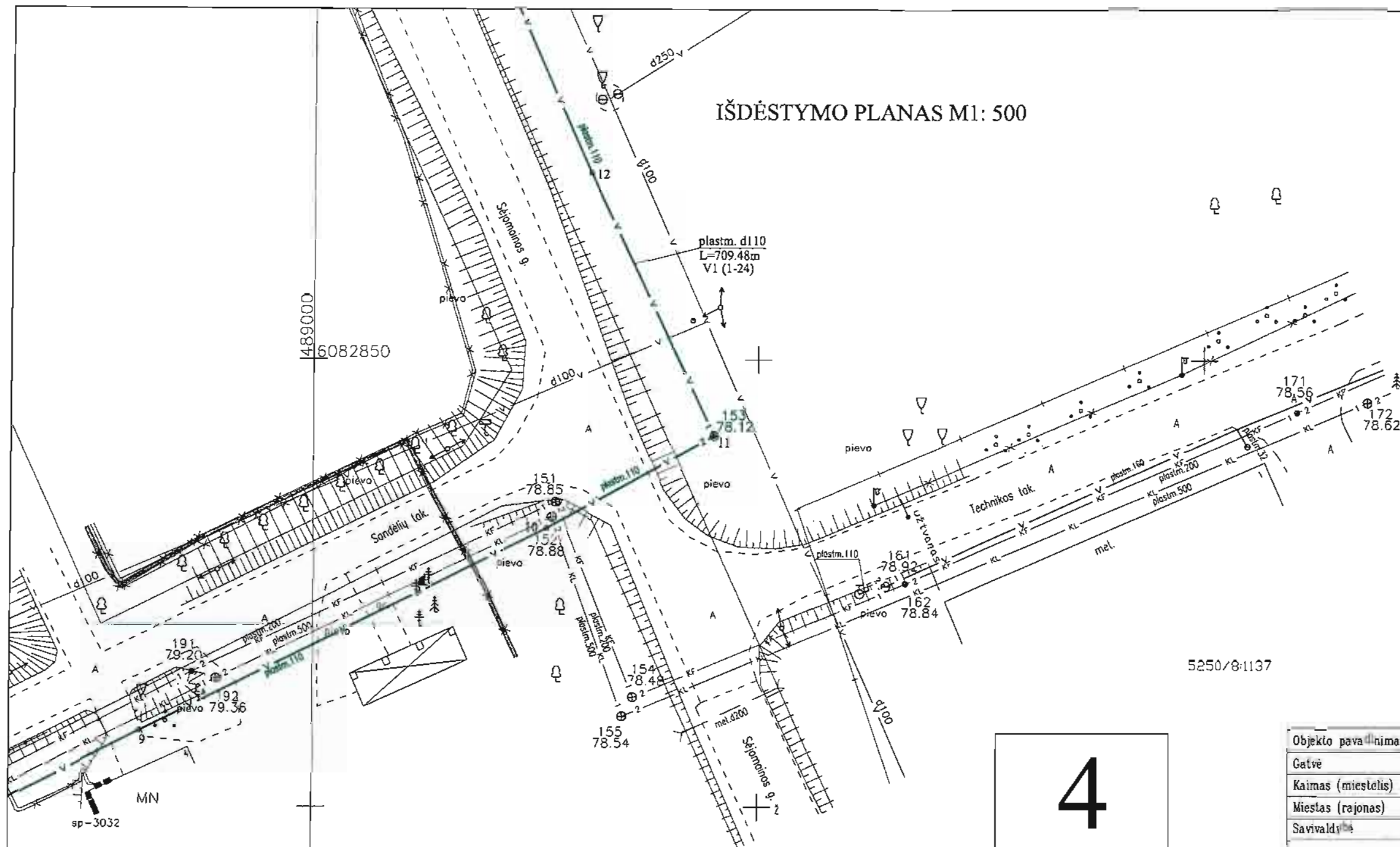
Medžiagos pavadinimas	Medžiagos parengimo data
Geodezinė kontrolinė nuotrauka	2013 09 10

KRS
INŽINERINIO TŪKLŲ SPECIALISTAI
UAB „KRS“

Matavimų kvalifikacijos pažymėjimo Nr.	Parasas	Vardas, pavardė	Data
2M-M-330	<i>[Signature]</i>	Gražvydas Karoblis	2013-09-10
2M-M-1868	<i>[Signature]</i>	Žydrūnas Žukovas	2013-09-10



IŠDĖSTYMO PLANAS M1: 500



INŽINERINIO STATYBŲ RIBOS
PAŽYMĖTOS KADASTRŲ ŽEMĖLAPVIE
2013 m. 01 mėn. 02 d.
VI Registro centro Kauno filialas
Vyrinioji kadastro specializacija
Skaistė Pintukienė
(pareigų) (parašas)

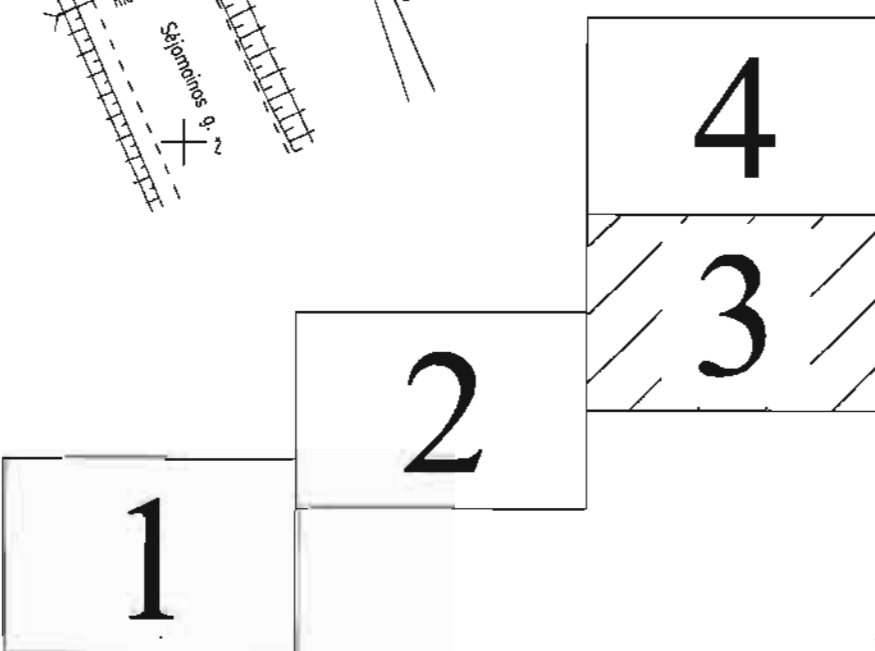
5250/8:1137

SUDERINTA
Kadastro tvarkytojas
Nr. 7
Kauno filialas
2013-09-26
Vyrinioji kadastro specializacija
Danguolė Novosilskienė
(parašas)

57/36 - 0176

57/36 - 0177

5250/8:1138



Objekto pavadinimas	Vandentiekio tinklai
Gatvė	
Kaimas (miestelis)	Karkiškių k.
Miestas (rajonas)	Kauno r.
Savivaldybė	Kauno rajono savivaldybė

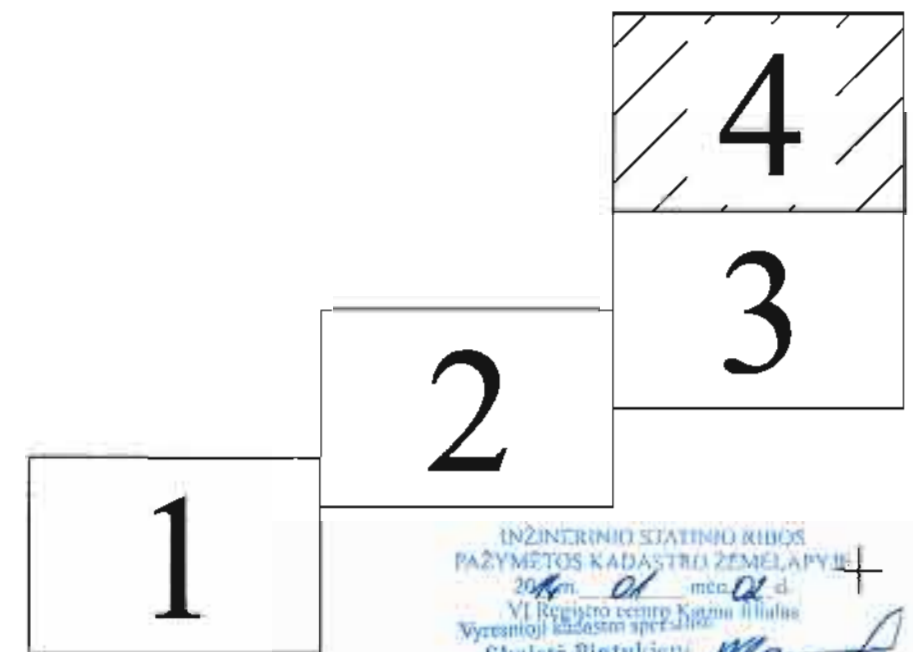
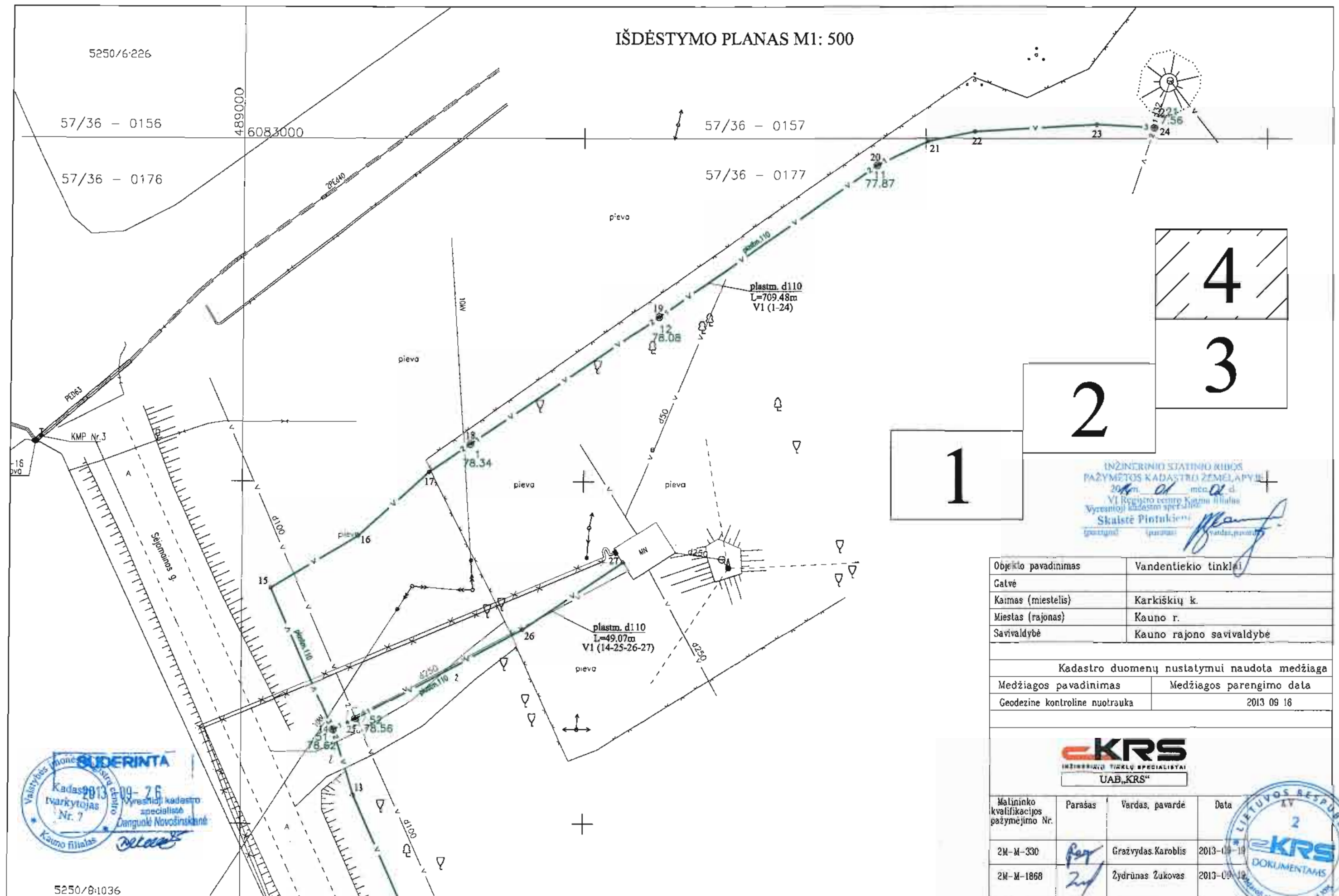
Kadastro duomenų nustatymui naudota medžiaga	
Medžiagos pavadinimas	Medžiagos parengimo data
Geodezine kontroline nuotrauka	2013 m. 01 mėn.

KRS
INŽINERINIO TINKLŲ SPECIALISTAI
UAB „KRS“

Matavimų kvalifikacijos pažymėjimo Nr.	Parašas	Vardas, pavardė	Data
2M-M-330	<i>[Signature]</i>	Gražvydas Karoblis	2013-09-09
2M-M-1868	<i>[Signature]</i>	Zydrūnas Žukovas	2013-09-10

LIETUVOS RESPUBLIKA
2
KRS
DOKUMENTAMS
UAB „KRS“

IŠDĖSTYMO PLANAS M1: 500



INŽINERINIO STATINIO RIBOS
PAŽYMĖTOS KADASTRO ŽEMELAPYJE
2013 m. 01 mėn. 01 d.
VI Registro centro Kauno filialas
Vyr. inžinierius
Skaidrė Plintkienė
(parašas) (vardas, pavardė)

Objekto pavadinimas	Vandentiekio tinklas
Gatvė	
Kaimas (miestelis)	Karkiškių k.
Miestas (rajonas)	Kauno r.
Savivaldybė	Kauno rajono savivaldybė

Kadastro duomenų nustatymui naudota medžiaga	
Medžiagos pavadinimas	Medžiagos parengimo data
Geodezine kontroline nuotrauka	2013 09 16

KRS
INŽINERINIO TINKLŲ SPECIALISTAI
UAB „KRS“

Malininko kvalifikacijos pažymėjimo Nr.	Parašas	Vardas, pavardė	Data
2M-M-330	<i>[Signature]</i>	Gražvydas Karoblis	2013-09-19
2M-M-1868	<i>[Signature]</i>	Zydrūnas Zukovas	2013-09-19



Valstybės įmonė **SUDERINTA**
Kadastras
2013-09-26
Išvirktytojas
Nr. 7
Vyr. inžinierius
specialistas
Danguolė Novosinskaitė
Kauno filialas

5250/8-1036