

**LIETUVOS RESPUBLIKOS VYRIAUSYBĖS KANCELIARIJA  
POLITIKOS ĮGYVENDINIMO GRUPĖ**

**PAŽYMA**

**DĖL LIETUVOS RESPUBLIKOS VYRIAUSYBĖS NUTARIMO „DĖL NEKILNOJAMOJO  
TURTO PERDAVIMO PLUNGĖS RAJONO SAVIVALDYBĖS NUOSAVYBĖN“ PROJEKTO  
(TAP NR. TAP-17-2096) (TAIS NR. 17-13877(2))**

2018-01-10 Nr. NV-93

Vilnius

**Projekto rengėjas:** Socialinės apsaugos ir darbo ministerija.

**Projekto tikslas:** Siekiama perduoti valstybės funkcijoms vykdyti nereikalingą nekilnojamąjį turtą Plungės rajono savivaldybės nuosavybėn komunalinio ūkio reikmėms.

**Dabartinė situacija:**

Stonaičių socialinės globos namų direktorius nustatyta tvarka pripažino nereikalingais valstybės funkcijoms vykdyti šios įstaigos patikėjimo teise valdomą nekilnojamąjį turtą (valymo įrenginius, perpumpavimo stotį, vandentiekio bokštą, kanalizacijos šulinius ir kitus inžinerinius kiemo statinius) ir pritarė šio turto perdavimui Plungės rajono savivaldybės nuosavybėn.

Plungės rajono savivaldybės taryba sutiko perimti nurodytą nekilnojamąjį turtą savivaldybės nuosavybėn ir numato jį naudoti geriamojo vandens tiekimui ir nuotekų tvarkymui organizuoti.

**Projekto esmė:**

Siūloma perduoti Plungės rajono savivaldybės nuosavybėn savarankiškai funkcijai įgyvendinti valstybei nuosavybės teise priklausančią ir šiuo metu Stonaičių socialinės globos namų patikėjimo teise valdomą nekilnojamąjį turtą (valymo įrenginius, perpumpavimo stotį, vandentiekio bokštą, kanalizacijos šulinius ir kitus inžinerinius kiemo statinius, kurių bendra likutinė vertė 13.666,06 euro, pagal priedą).

**Derinimas:**

Suderinta su Finansų ministerija ir VĮ Turto banku.

Vyriausybės kanceliarijos Teisės grupė pastebėjo, kad projektas nėra tinkamai suderintas su VĮ Turto banku (projekto rengėjai turėtų papildomai pateikti suderinimą patvirtinantį dokumentą).

**Atitiktis Vyriausybės programai:**

Projektas tiesiogiai Vyriausybės programos nuostatų neįgyvendina, bet atitinka siekius skatinti efektyvų valstybės ir savivaldybių turto valdymą.

**Dalykinio vertinimo išvada:**

Projekto rengėjams papildomai pateikus VĮ Turto banko derinimo raštą, siūlytume projektą svarstyti Vyriausybės posėdžio A dalyje.

Patarėjas

Vaclovas Medišauskas, tel. 8 706 63 814, el. p. vaclovas.medisauskas@lr.lt



## **LIETUVOS RESPUBLIKOS SOCIALINĖS APSAUGOS IR DARBO MINISTERIJA**

Biudžetinė įstaiga, A.Vivulskio g. 11, LT-03610 Vilnius, tel. (8 5) 266 8176, (8 5) 266 8169, faks. (8 5) 266 4209,  
el. p. [post@socmin.lt](mailto:post@socmin.lt), <http://www.socmin.lt>. Duomenys kaupiami ir saugomi Juridinių asmenų registre, kodas 1886 03515

Lietuvos Respublikos Vyriausybei

2017-12-27 Nr. (5.1.1-73) SD - 7248

### **DĖL LIETUVOS RESPUBLIKOS VYRIAUSYBĖS NUTARIMO PROJEKTO**

Lietuvos Respublikos socialinės apsaugos ir darbo ministerija (toliau – ministerija) parengė ir teikia svarstyti Lietuvos Respublikos Vyriausybės nutarimo „Dėl nekilnojamojo turto perdavimo Plungės rajono savivaldybės nuosavybėn“ projektą (toliau – nutarimo projektas).

Nutarimo projekto teisinis pagrindas – Lietuvos Respublikos valstybės ir savivaldybių turto valdymo, naudojimo ir disponavimo juo įstatymo 6 straipsnio 2 punkto ir 20 straipsnio 1 dalies 5 punkto, Lietuvos Respublikos vietos savivaldos įstatymo 6 straipsnio 30 punkto nuostatos.

Stonaičių socialinės globos namų (toliau – globos namai) patikėjimo teise valdomas nekilnojamasis turtas:

1. Plungės r. sav., Nausodžio sen., Stonaičių k., Tuopų g. 2B:

1.1. pastatas – valymo įrenginiai, unikalus daikto numeris – 6897-3007-4015, bendras plotas – 251,65 kv. m, likutinė vertė 2017 m. liepos 31 d. – 13 660, 06 euro (trylika tūkstančių šeši šimtai šešiasdešimt eurų šeši centai);

1.2. kiti inžineriniai statiniai – kiemo statiniai (siurblinė, tvora, kanalizacijos šuliniai), unikalus daikto numeris – 6897-3007-4037, likutinė vertė 2017 m. liepos 31 d. – 1,00 euras (vienas euras);

2. Plungės r. sav., Nausodžio sen., Stonaičių k., Tuopų g. 2C, pastatas – perpumpavimo stotis, unikalus daikto numeris – 6897-3012-4018, bendras plotas – 7,07 kv. m, likutinė vertė 2017 m. liepos 31 d. – 1,00 euras (vienas euras);

3. Plungės r. sav., Nausodžio sen., Stonaičių k., Babrungo g. 6G:

3.1. kiti inžineriniai statiniai – kiemo statiniai (kanalizacijos šulinys), unikalus daikto numeris – 6897-3012-4029, likutinė vertė 2017 m. liepos 31 d. – 1,00 euras (vienas euras);

3.2. kiti inžineriniai statiniai – kiemo statiniai (arteziniai gręžiniai k27, k28), unikalus daikto numeris – 4400-0171-0147, likutinė vertė 2017 m. liepos 31 d. – 1,00 euras (vienas euras);

4. Plungės r. sav., Nausodžio sen., Stonaičių k., Babrungo g. 10:

4.1. vandentiekio bokštas, unikalus daikto numeris – 4400-4540-7652, likutinė vertė 2017 m. liepos 31 d. – 1,00 euras (vienas euras);

4.2. kiti inžineriniai statiniai – kanalizacijos šuliniai (k, k1, k3, k4, k7, k11, k12, k16, k17, k18, k19, k20), unikalus daikto numeris – 4400-4540-7696, likutinė vertė 2017 m. liepos 31 d. – 1,00 euras (vienas euras).

Bendra likutinė globos namų patikėjimo teise valdomo nekilnojamojo turto (toliau – nekilnojamasis turtas) vertė 2017 m. liepos 31 d. – 13 666,06 euro (trylika tūkstančių šeši šimtai

šešiasdešimt šeši eurai šeši centai), jis globos namų direktoriaus 2017 m. lapkričio 16 d. įsakymu Nr. V-40 „Dėl nekilnojamojo turto pripažinimo nereikalingu valstybės funkcijoms įgyvendinti“ buvo pripažintas nereikalingu valstybės funkcijoms vykdyti ir pritarta šio nekilnojamojo turto perdavimui Plungės rajono savivaldybės (toliau – savivaldybė) nuosavybėn savarankiškai savivaldybės funkcijai (šilumos ir geriamojo vandens tiekimui ir nuotekų tvarkymui organizuoti) vykdyti, vadovaujantis Lietuvos Respublikos vietos savivaldos įstatymo 6 straipsnio 30 punktu.

Valstybės įmonė Turto bankas 2017 m. lapkričio 16 d. pažymoje nurodė, kad sutinka dėl nekilnojamojo turto pripažinimo nereikalingu valstybės funkcijoms vykdyti.

Plungės rajono savivaldybės taryba 2017 m. liepos 27 d. sprendimu Nr. T1-183 „Dėl sutikimo perimti valstybės nekilnojamąjį turtą savivaldybės nuosavybėn“ nusprendė sutikti perimti savivaldybės nuosavybėn nekilnojamąjį turtą. Savivaldybė numato nekilnojamąjį turtą naudoti geriamojo vandens tiekimui ir nuotekų tvarkymui organizuoti.

Priėmus nutarimo projektą, neigiamų pasekmių nenumatoma.

Atsižvelgiant į tai, kad nutarimo projektas yra teisės taikymo akto projektas, numatomo teisinio reguliavimo poveikio vertinimas neatliekamas ir konsultuotis su visuomene nenumatoma.

Nutarimo projektas paskelbtas Lietuvos Respublikos Seimo teisės aktų informacinėje sistemoje.


Nutarimo projektas buvo pateiktas išvadoms gauti Lietuvos Respublikos finansų ministerijai ir valstybės įmonei Turto bankui. Lietuvos Respublikos finansų ministerija ir valstybės įmonė Turto bankas nutarimo projektui pritarė be pastabų.

Nutarimo projektą parengė Lietuvos Respublikos socialinės apsaugos ir darbo ministerijos Bendrųjų reikalų departamento Viešųjų pirkimų ir turto skyriaus specialistė Birutė Baumilienė (tel. 85 266 4279, el. p. Birute.Baumiliene@socmin.lt).

PRIDEDAMA:

1. Nutarimo projektas, 2 lapai.
2. Suinteresuotų institucijų išvadų kopijos, 2 lapai.
3. Kita su nutarimo projektu susijusi medžiaga, 75 lapai.

Socialinės apsaugos ir darbo ministras



Linus Kukuraitis

Birutė Baumilienė, tel. 266 4279, el. p. birute.baumiliene@socmin.lt

# LIETUVOS RESPUBLIKOS VYRIAUSYBĖ

## NUTARIMAS

### DĖL NEKILNOJAMOJO TURTO PERDAVIMO PLUNGĖS RAJONO SAVIVALDYBĖS NUOSAVYBĖN

Nr.  
Vilnius


Vadovaudamasi Lietuvos Respublikos valstybės ir savivaldybių turto valdymo, naudojimo ir disponavimo juo įstatymo 6 straipsnio 2 punktu ir 20 straipsnio 1 dalies 5 punktu, Lietuvos Respublikos vietos savivaldos įstatymo 6 straipsnio 30 punktu ir atsižvelgdama į Plungės rajono savivaldybės tarybos 2017 m. liepos 27 d. sprendimą Nr. T1-183 „Dėl sutikimo perimti valstybės nekilnojamąjį turtą savivaldybės nuosavybėn“, Lietuvos Respublikos Vyriausybė n u t a r i a:

1. Perduoti Plungės rajono savivaldybės nuosavybėn savarankiškai funkcijai įgyvendinti šio nutarimo priede nurodytą, valstybei nuosavybės teise priklausančią ir šiuo metu Stonaičių socialinės globos namų patikėjimo teise valdomą nekilnojamąjį turtą, kurio bendra likutinė vertė 2017 m. liepos 31 d. – 13 666,06 euro (trylika tūkstančių šeši šimtai šešiasdešimt šeši eurai šeši centai).

2. Įgalioti Stonaičių socialinės globos namus pasirašyti 1 punkte nurodyto nekilnojamojo turto perdavimo–priėmimo aktą.

Ministras Pirmininkas

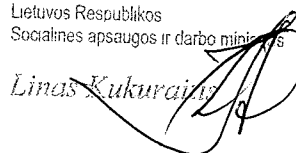
Socialinės apsaugos ir darbo ministras

  
2017-12-18

  
2017-12-18

Lietuvos Respublikos  
Socialinės apsaugos ir darbo ministras

Linas Kukuraičius



Lietuvos Respublikos Vyriausybės  
nutarimo Nr.  
priedas

## NEKILNOJAMOJO TURTO, PERDUODAMO PLUNGĖS RAJONO SAVIVALDYBĖS NUOSAVYBĖN, SĄRAŠAS

Eil. Nr.	Nekilnojamojo daikto pavadinimas	Adresas	Unikalus numeris	Bendras plotas (kv. metrais)	Perduodamas plotas (kv. metrais)	Likutinė vertė 2017 m. liepos 31 d. (eurais)
1.	Pastatas – valymo įrenginiai	Plungės r. sav., Nausodžio sen., Stonaičių k., Tuopų g. 2B	6897-3007-4015	251,65	251,65	13 660, 06
2.	Kiti inžineriniai statiniai – kiemo statiniai (siurblinė, tvora, kanalizacijos šuliniai)	Plungės r. sav., Nausodžio sen., Stonaičių k., Tuopų g. 2B	6897-3007-4037	-	-	1,00
3.	Pastatas – perpumpavimo stotis	Plungės r. sav., Nausodžio sen., Stonaičių k., Tuopų g. 2C	6897-3012-4018	7,07	7,07	1,00
4.	Kiti inžineriniai statiniai – kiemo statiniai (kanalizacijos šulinys)	Plungės r. sav., Nausodžio sen., Stonaičių k., Babrungo g. 6G	6897-3012-4029	-	-	1,00
5.	Kiti inžineriniai statiniai – kiemo statiniai (arteziniai gręžiniai k27, k28)	Plungės r. sav., Nausodžio sen., Stonaičių k., Babrungo g. 10	4400-0171-0147	-	-	1,00
6.	Kiti inžineriniai statiniai – vandentiekio bokštas (k24)	Plungės r. sav., Nausodžio sen., Stonaičių k., Babrungo g. 10	4400-4540-7652	-	-	1,00
7.	Kiti inžineriniai statiniai – kanalizacijos šuliniai (k, k1, k3, k4, k7, k11, k12, k16, k17, k18, k19, k20)	Plungės r. sav., Nausodžio sen., Stonaičių k., Babrungo g. 10	4400-4540-7696	-	-	1,00
Iš viso				258,72	258,72	13 666,06

*V. J. P.*  
2017.12.18

*[Signature]*  
2017.12.18

Lietuvos Respublikos  
Socialinės apsaugos ir darbo ministras  
*Ugnas Kukuraitis*

# PAŽYMA

Data: 2017.11.16 Nr.:

Vilnius

Dėl Stonaičių socialinės globos namai priklausančio (-ių) NT objekto (-ų) ir/ar jo (-ų) dalies (-ių) perdavimo nuosavybės teise Plungės rajono savivaldybės administracija, BĮ nuo 2017.10.12. Žemiau pateikiamas perduodamų NT objektų ir/ar jų dalių sąrašas:

Objekto tipas	Pavadinimas	Unikalus Nr.	Bendras plotas, m <sup>2</sup>	NT dalis	Paskirtis	Adresas
Kiti statiniai (inžineriniai)	1/1 Stonaičių socialinės globos namai (patikėjimas)	4400-0171-0147		1 /1	Kiti inžiner. statin.	Babrungo g., 6G, Stonaičių k., Plungės r. sav.
Kiti statiniai (inžineriniai)	1/1 Stonaičių socialinės globos namai (patikėjimas)	4400-4540-7652		1 /1	Kiti inžiner. statin.	Babrungo g., 10, Stonaičių k., Plungės r. sav.
Kiti statiniai (inžineriniai)	1/1 Stonaičių socialinės globos namai (patikėjimas)	4400-4540-7696		1 /1	Kiti inžiner. statin.	Babrungo g., 10, Stonaičių k., Plungės r. sav.
Negyvenamas pastatas	251,65 m <sup>2</sup> , Stonaičių socialinės globos namai (patikėjimas)	6897-3007-4015	251,65		Kita	Tuopų g., 2B, Stonaičių k., Plungės r. sav.
Kiti statiniai (inžineriniai)	1/1 Stonaičių socialinės globos namai (patikėjimas)	6897-3007-4037		1 /1	Kiti inžiner. statin.	Tuopų g., 2B, Stonaičių k., Plungės r. sav.
Negyvenamas pastatas	7,07 m <sup>2</sup> , Stonaičių socialinės globos namai (patikėjimas)	6897-3012-4018	7,07		Kita	Tuopų g., 2C, Stonaičių k., Plungės r. sav.
Kiti statiniai (inžineriniai)	1/1 Stonaičių socialinės globos namai (patikėjimas)	6897-3012-4029		1 /1	Kiti inžiner. statin.	Babrungo g., 6G, Stonaičių k., Plungės r. sav.

Pastabų neturi ir sutinka, jog nurodytas turtas būtų perduotas Plungės rajono savivaldybės administracija, BĮ:

Lietuvos Respublikos socialinės apsaugos ir darbo ministerija, BĮ

Plungės rajono savivaldybės administracija, BĮ

Tvirtintojai be komentarų	Tekstas
Lietuvos Respublikos socialinės apsaugos ir darbo ministerija, BĮ	Pastabų neturi ir sutinka, jog nurodytas turtas būtų perduotas Plungės rajono savivaldybės administracija, BĮ:
Plungės rajono savivaldybės administracija, BĮ	Pastabų neturi ir sutinka, jog nurodytas turtas būtų perduotas Plungės rajono savivaldybės administracija, BĮ:

Turi pastabų, kad nurodytas turtas būtų perduotas Plungės rajono savivaldybės administracija, BĮ:

Institucija	Institucijos pastaba	I pastabą atsižvelgta	Turto valdytojo komentaras
Valstybės įmonė Turto bankas, VĮ	<p>Turto bankas sutinka, kad Stonaičių socialinės globos namų patikėjimo teise valdomas nekilnojamasis turtas: valymo įrenginiai (unikalus numeris 6897-3007-4015), kiemo statiniai - siurblinė, tvora, kanalizacijos šuliniai (unikalus numeris 6897-3007-4037), perpumpavimo stotis (unikalus numeris 6897-3012-4018), kiemo statiniai - kanalizacijos šulinys (unikalus numeris 6897-3012-4029), kiemo statiniai - arteziniai gręžiniai (unikalus numeris 4400-0171-0147), vandentiekio bokštas (unikalus numeris 4400-4540-7652), kanalizacijos šuliniai (unikalus numeris 4400-4540-7696), esantis Babrungo g. 10, Stonaičių k., Nausodžio sen., Plungės r. sav., vadovaujantis Lietuvos Respublikos valstybės ir savivaldybių turto valdymo, naudojimo ir disponavimo juo įstatymo 26 str. 1 dalies 8 punktu, būtų pripažintas nereikalingu valstybės funkcijoms įgyvendinti.</p>		



## LIETUVOS RESPUBLIKOS SOCIALINĖS APSAUGOS IR DARBO MINISTERIJA

Biudžetinė įstaiga, A. Vivulskio g. 11, LT-03610 Vilnius, tel. (8 5) 266 8176, (8 5) 266 8169, faks. (8 5) 266 4209,  
el. p. [post@socmin.lt](mailto:post@socmin.lt), <http://www.socmin.lt>. Duomenys kaupiami ir saugomi Juridinių asmenų registre, kodas 1886 03515

Stonaičių socialinės globos namams

2017-10-11 Nr. (5.1.3-73) SD - 5442  
Į 2017-09-28 Nr. V3-262 (1.11)

### DĖL NEKILNOJAMOJO TURTO PERDAVIMO

Socialinės apsaugos ir darbo ministerija (toliau – ministerija) išnagrinėjusi Jūsų 2017 m. rugsėjo 28 d. raštą Nr. V3-262 (1.11) „Dėl 2017 m. rugpjūčio 28 d. rašto Nr. V3-248(1.11) „Dėl nekilnojamojo ilgalaikio materialiojo turto perdavimo Plungės rajono savivaldybės nuosavybėn“ tikslinimo“ ir su juo pateiktus dokumentus, informuoja, kad neprieštarauja, kad valstybei nuosavybės teise priklausančiam ir Stonaičių socialinės globos namų (toliau – globos namai) patikėjimo teise valdomam nekilnojamojamasis turtas adresu:

#### 1. Plungės r. sav., Nausodžio sen., Stonaičių k., Tuopų g. 2B:

1.1. pastatas – valymo įrenginiai, unikalus daikto numeris – 6897-3007-4015, bendras plotas – 251,65 kv. m, likutinė vertė 2017 m. liepos 31 d. – 13 660, 06 eurų (trylika tūkstančių šeši šimtai šešiasdešimt eurų šeši centai);

1.2. kiti inžineriniai statiniai – kiemo statiniai (siurblinė, tvora, kanalizacijos šuliniai), unikalus daikto numeris – 6897-3007-4037, likutinė vertė 2017 m. liepos 31 d. – 1,00 euras (vienas euras);

2. Plungės r. sav., Nausodžio sen., Stonaičių k., Tuopų g. 2C, pastatas – perpumpavimo stotis, unikalus daikto numeris – 6897-3012-4018, bendras plotas – 7,07 kv. m, likutinė vertė 2017 m. liepos 31 d. – 1,00 euras (vienas euras);

#### 3. Plungės r. sav., Nausodžio sen., Stonaičių k., Babrungo g. 6G:

3.1. kiti inžineriniai statiniai – kiemo statiniai (kanalizacijos šulinys), unikalus daikto numeris – 6897-3012-4029, likutinė vertė 2017 m. liepos 31 d. – 1,00 euras (vienas euras);

3.2. kiti inžineriniai statiniai – kiemo statiniai (arteziniai gręžiniai k27, k28), unikalus daikto numeris – 4400-0171-0147, likutinė vertė 2017 m. liepos 31 d. – 1,00 euras (vienas euras);

#### 4. Plungės r. sav., Nausodžio sen., Stonaičių k., Babrungo g. 10:

4.1. vandentiekio bokštas, unikalus daikto numeris – 4400-4540-7652, likutinė vertė 2017 m. liepos 31 d. – 1,00 euras (vienas euras);



4.2. kiti inžineriniai statiniai – kanalizacijos šuliniai (k; k1; k3; k4; k7; k11; k12; k16; k17; k18; k19; k20), unikalus daikto numeris – 4400-4540-7696, likutinė vertė 2017 m. liepos 31 d. – 1,00 euras (vienas euras), būtų perduotas Plungės rajono savivaldybei Lietuvos Respublikos vietos savivaldos įstatyme (6 straipsnio 30 punkte) numatytai savarankiškai funkcijai (šilumos ir geriamojo vandens tiekimo ir nuotekų tvarkymui organizuoti) įgyvendinti.

Informuojame, kad ministerija bus atsakinga už Lietuvos Respublikos Vyriausybės nutarimo projekto (toliau – nutarimo projektas) parengimą, kurio tikslas – perduoti Plungės rajono savivaldybės nuosavybės savarankiškai savivaldybės funkcijai įgyvendinti, valstybei nuosavybės teise priklausančią ir šiuo metu globos namų patikėjimo teise valdomą nekilnojamąjį turtą.

Primename, kad privalu ministerijai pateikti **iki 2017 m. spalio 20 d.** Valstybės turto perdavimo valdyti, naudoti ir disponuoti juo patikėjimo teise tvarkos aprašo, patvirtinto Lietuvos Respublikos Vyriausybės 2001 m. sausio 5 d. nutarimu Nr. 16, 12 punkte nurodytą dokumentą (VTIPS ataskaita, kurioje nurodyti sprendimo priėmimo suderinimo ir valstybės nekilnojamojo turto duomenys).

Ministerijos kanclerė



Danguolė Juozapavičienė



## STONAIČIŲ SOCIALINĖS GLOBOS NAMAI

Plungės rajono savivaldybės administracijai

2017-10-04

Nr. V3- 266 (1.10)

Nr.

### DĖL NEKILNOJAMOJO TURTO PERDAVIMO SAVIVALDYBĖS NUOSAVYBĖN

Stonaičių socialinės globos namai, gavę 2017 m. liepos 27 d. Plungės rajono savivaldybės tarybos sprendimą Nr. T1-183 „Dėl sutikimo perimti valstybės nekilnojamąjį turtą savivaldybės nuosavybėn“, neprieštarauja dėl patikėjimo teise valdomo nekilnojamojo turto, išvardinto šio rašto 1 priede, perdavimo Plungės rajono savivaldybei.

Direktorius

Aleksas Vyšniauskas

Elena Jurkutė, (8 448)51221, [elena.jurkute@stonaiciusgn.lt](mailto:elena.jurkute@stonaiciusgn.lt)

Biudžetinė įstaiga  
Babrungo g. 12  
Stonaičių k.  
Plungės r. sav.

Tel./faks. (8 448) 51221  
El p. [info@stonaiciusgn.lt](mailto:info@stonaiciusgn.lt)  
A/s LT234010043000060006

Duomenys kaupiami ir saugomi  
Juridinių asmenų registre  
Kodas 190796224



Atkurtai  
Lietuvai

Eil. Nr.	Pavadinimas	Adresas	Unikalus daikto numeris
1	Pastatas - Valymo įrenginiai	Plungės r. sav. Nausodžio sen. Stonaičių k. Tuopų g. 2B	6897-3007-4015
2	Kiti inžineriniai statiniai - Kiemo statiniai (siurblinė, tvora, kanalizacijos šuliniai – 7 vnt.)	Plungės r. sav. Nausodžio sen. Stonaičių k. Tuopų g. 2B	6897-3007-4037
3	Pastatas – Perpumpavimo stotis	Plungės r. sav. Nausodžio sen. Stonaičių k. Tuopų g. 2C	6897-3012-4018
4	Kiti inžineriniai statiniai – Kiemo statiniai (kanalizacijos šulinys)	Plungės r. sav. Nausodžio sen. Stonaičių k. Babrungo g. 6G	6897-3012-4029
5	Kiti inžineriniai statiniai – Kiemo statiniai (arteziniai gręžiniai k27, k28)	Plungės r. sav. Nausodžio sen. Stonaičių k. Babrungo g. 6G	4400-0171-0147
6	Kiti inžineriniai statiniai – Vandentiekio bokštas	Plungės r. sav. Nausodžio sen. Stonaičių k. Babrungo g. 10	4400-4540-7652
7	Kiti inžineriniai statiniai – Kanalizacijos šuliniai k, k1, k3, k4, k7, k11, k12, k16, k17, k18, k19, k20	Plungės r. sav. Nausodžio sen. Stonaičių k. Babrungo g. 10	4400-4540-7696



**PLUNGĖS RAJONO SAVIVALDYBĖS  
TARYBA**

**SPRENDIMAS  
DĖL SUTIKIMO PERIMTI VALSTYBĖS NEKILNOJAMĄJĮ TURĄ  
SAVIVALDYBĖS NUOSAVYBĖN**

2017 m. liepos 27 d. Nr. T1-183  
Plungė

Vadovaudamasi Lietuvos Respublikos vietos savivaldos įstatymo 6 straipsnio 30 punktu, 16 straipsnio 2 dalies 26 punktu, Lietuvos Respublikos valstybės ir savivaldybių turto valdymo, naudojimo ir disponavimo juo įstatymo 6 straipsnio 2 punktu, 20 straipsnio 1 dalies 5 punktu, Savivaldybės materialiojo ir nematerialiojo turto valdymo, naudojimo ir disponavimo juo tvarkos aprašo, patvirtinto Plungės rajono savivaldybės tarybos 2016 m. liepos 28 d. sprendimu Nr. T1-211 „Dėl Savivaldybės materialiojo ir nematerialiojo turto valdymo, naudojimo ir disponavimo juo tvarkos aprašo patvirtinimo“, 7.2. papunkčiu bei atsižvelgdama į Stonaičių socialinės globos namų 2017 m. birželio 27 d. raštą Nr. V3-178 (1.10), Plungės rajono savivaldybės taryba nusprendžia:

1. Sutikti perimti Plungės rajono savivaldybės nuosavybėn savarankiškai savivaldybių funkcijai vykdyti – geriamojo vandens tiekimo ir nuotekų tvarkymo organizavimas – valstybei nuosavybės teise priklausančią Stonaičių socialinės globos namų patikėjimo teise valdomą nekilnojamąjį turtą (turto sąrašas – sprendimo priede).


2. Įgalinti Plungės rajono savivaldybės administracijos direktorių, Lietuvos Respublikos Vyriausybei priėmus nutarimą dėl turto perdavimo, Savivaldybės vardu pasirašyti sprendimo 1 punkte nurodyto turto perdavimo ir priėmimo aktą.

Šis sprendimas gali būti skundžiamas Lietuvos Respublikos administracinių bylų teisenos įstatymo nustatyta tvarka.

Savivaldybės meras

Audrius Klišonis

Nuorašas tikras



Plungės rajono savivaldybės  
tarybos 2017 m. liepos 27 d.  
sprendimo Nr. T1-183  
priedas


**PLUNGĖS RAJONO SAVIVALDYBĖS NUOSAVYBĖN PERIMAMO  
NEKILNOJAMOJO TURTO SĄRAŠAS**

<b>Eil. Nr.</b>	<b>Perduodamo turto pavadinimas</b>	<b>Kiekis, vnt.</b>	<b>Unikalus Nr.</b>	<b>Įsigijimo vertė (eurais)</b>	<b>Likutinė vertė 2017-07-31 (eurais)</b>
1.	Pastatas- Valymo įrenginiai, Tuopų g. 2B, Stonaičių k., Plungės r.	1	6897-3007- 4015	84578,89	13660,06
2.	Kiti inžineriniai statiniai- Kiemo statiniai (siurblinė, tvora, kanalizacijos šuliniai), Tuopų g. 2B, Stonaičių k., Plungės r.	3	6897-3007- 4037	1,00	1,00
3.	Pastatas-Perpumpavimo stotis, Tuopų g. 2C, Stonaičių k., Plungės r.	1	6897-3012- 4018	795,30	1,00
4.	Kiti inžineriniai statiniai- Kiemo statiniai (kanalizacijos šulinys), Babrungo g. 6G, Stonaičių k., Plungės r.	1	6897-3012- 4029	1,00	1,00
5.	Kiti inžineriniai statiniai – Kiemo statiniai (arteziniai gręžiniai k27; k28) Babrungo g. 6G, Stonaičių k., Plungės r.	2	4400-0171- 0147	1138,78	1,00
6.	Kiti inžineriniai statiniai- Vandentiekio bokštas (k24), Babrungo g. 10, Stonaičių k., Plungės r.	1	4400-4540- 7652	586,77	1,00
7.	Kiti inžineriniai statiniai – Kiemo statiniai (kan. šuliniai k; k1; k3; k4; k7; k11; k12; k16; k17; k18; k19; k20), Babrungo g. 10, Stonaičių k., Plungės r.	12	4400-4540- 7696	1,00	1,00
			Iš viso:	87102,74	13666,06

Nuorašas tikras

Protokolo tvirtinantis specialistė

Ina Petrauskienė





## STONAIČIŲ SOCIALINĖS GLOBOS NAMŲ DIREKTORIUS

### ĮSAKYMAS DĖL NEKILNOJAMOJO TURTO PRIPAŽINIMO NEREIKALINGU VALSTYBĖS FUNKCIJOMS ĮGYVENDINTI

2017 m. lapkričio 16 d. Nr. V- 40  
Stonaičiai

Vadovaudamasis Lietuvos Respublikos valstybės ir savivaldybių turto valdymo, naudojimo ir disponavimo juo įstatymo 26 straipsnio 1 dalies 8 punktu ir 27 straipsnio 1 dalies 7 punktu, Pripažinto nereikalingu arba netinkamu (negalimu) naudoti valstybės ir savivaldybių turto nurašymo, išardymo ir likvidavimo tvarkos aprašo, patvirtinto Lietuvos Respublikos Vyriausybės 2001 m. spalio 19 d. nutarimu Nr. 1250 „Dėl pripažinto nereikalingu arba netinkamu (negalimu) naudoti valstybės ir savivaldybių turto nurašymo, išardymo ir likvidavimo tvarkos aprašo patvirtinimo“ 4 punktu bei atsižvelgdamas į Komisijos, sudarytos Stonaičių socialinės globos namų direktoriaus 2017 m. sausio 4 d. įsakymu Nr. 6 „Dėl turto pripažinimo netinkamu (negalimu), nereikalingu komisijos sudarymo“ siūlymus, nurodytus 2016 m. liepos 28 d. nereikalingų arba netinkamų (negalimų) naudoti nekilnojamųjų daiktų apžiūros pažymose Nr. nuo 1- iki 7:

1. P r i p a ž i s t u nereikalingu valstybės funkcijoms įgyvendinti valstybei nuosavybės teise priklausančią ir šiuo metu Stonaičių socialinės globos namų patikėjimo teise valdomą nekilnojamąjį turtą:

1.1. Pastatą - Valymo įrenginius (pagrindinis plotas 59, 02 kv. m), esančius Plungės r. sav., Nausodžio sen., Stonaičių k., Tuopų g. 2B, unikalus daikto numeris – 6897-3007-4015, bendras plotas - 251,65 kv. m., inventorinės bylos numeris - 14627, registro Nr. - 44/2012908, archyvinės bylos Nr.- 68/4197, įsigijimo vertė – 84 578, 89 eurai (aštuoniasdešimt keturi tūkstančiai penki šimtai septyniasdešimt aštuoni eurai aštuoniasdešimt devyni centai), likutinė vertė 2017 m. liepos 31 d. – 13 660, 06 eurų (trylika tūkstančių šeši šimtai šešiasdešimt eurų šeši centai);

1.2. kitus inžinerinius statinius – Kiemo statinius (siurblynę, tvorą, kanalizacijos šulinius – 7 vnt.), esančius Plungės r. sav., Nausodžio sen., Stonaičių k., Tuopų g. 2B, unikalus daikto numeris – 6897-3007-4037 ( 1/1 priklauso pastatui Nr. 6897-3007-4015), inventorinės bylos numeris – 14627, registro Nr. - 44/2012908, archyvinės bylos Nr. - 68/4197, įsigijimo vertė – 207,00 eurai (du šimtai septyni eurai), likutinė vertė 2017 m. liepos 31 d. – 1, 00 euras (vienas euras);

1.3. pastatą - Perpumpavimo stotį (pagrindinis plotas 7, 07 kv. m.), esančią Plungės

r. sav., Nausodžio sen., Stonaičių k., Tuopų g. 2C, unikalus daikto numeris – 6897-3012-4018, bendras plotas – 7, 07 kv. m., kadastro duomenų bylos numeris - 68/4200, registro Nr. - 80/17798, archyvinės bylos Nr. - 68/4200, įsigijimo vertė – 795, 30 eurai (septyni šimtai devyniasdešimt penki eurai trisdešimt centų), likutinė vertė 2017 m. liepos 31 d. – 1, 00 euras (vienas euras);

1.4. kitus inžinerinius statinius – Kiamo statinius (kanalizacijos šulinį), esantį Plungės r. sav., Nausodžio sen., Stonaičių k., Babrungo g. 6G, unikalus daikto numeris – 6897-3012-4029 (1/1 priklauso pastatui Nr. 6897-3012-4018), kadastro duomenų bylos numeris - 68/4200, registro Nr.- 80/17798, archyvinės bylos Nr. - 68/4200, įsigijimo vertė – 90, 00 eurų (devyniasdešimt eurų), likutinė vertė 2017 m. liepos 31 d. – 1,00 euras (vienas euras);


1.5. kitus inžinerinius statinius – Kiamo statinius (artezinius gręžinius k27, k28), esančius Plungės r. sav., Nausodžio sen., Stonaičių k., Babrungo g. 6G, unikalus daikto numeris – 4400-0171-0147, kadastro duomenų bylos numeris - 68/7645, registro Nr. - 44/2012905, archyvinės bylos Nr. - 68/7645, įsigijimo vertė – 1 138,78 eurai (vienas tūkstantis vienas šimtas trisdešimt aštuoni eurai septyniasdešimt aštuoni centai), likutinė vertė 2017 m. liepos 31 d. – 1,00 euras (vienas euras);

1.6. kitus inžinerinius statinius - Vandentiekio bokštą, esantį Plungės r. Nausodžio sen., Stonaičių k., Babrungo g. 10, unikalus daikto numeris – 4400-4540-7652, kadastro duomenų bylos numeris - 68/4195, registro Nr. - 80/17795, archyvinės bylos Nr. - 68/4195, įsigijimo vertė – 586,77 eurai (penki šimtai aštuoniasdešimt šeši eurai septyniasdešimt septyni centai), likutinė vertė 2017 m. liepos 31 d. – 1,00 euras (vienas euras);

1.7. kitus inžinerinius statinius – Kanalizacijos šulinius ( k, k1, k3, k4, k7, k11, k12, k16, k17, k18, k19, k20), esančius Plungės r. sav., Nausodžio sen., Stonaičių k., Babrungo g. 10, unikalus daikto numeris – 4400-4540-7696 (1/1 priklauso pastatui Nr. 6897-6007-7010), kadastro duomenų bylos numeris - 68/4195, registro Nr. - 80/17795, archyvinės bylos Nr. - 68/4195, įsigijimo vertė - 1 457,00 eurai (vienas tūkstantis keturi šimtai penkiasdešimt septyni eurai), likutinė vertė 2017 m. liepos 31 d. – 1,00 euras (vienas euras).

2. P r i t a r i u šio įsakymo 1 punkte nurodyto nekilnojamojo turto perdavimui pagal Lietuvos Respublikos Vyriausybės nutarimą Plungės rajono savivaldybės nuosavybės savivaldybės savarankiškai funkcijai įgyvendinti.

Direktorius



Aleksas Vyšniauskas

**STONAIČIŲ SOCIALINĖS GLOBOS NAMŲ PATIKĖJIMO TEISE VALDOMO NEKILNOJAMOJO TURTO, PERDUODAMO  
PLUNGĖS RAJONO SAVIVALDYBĖI, SĄRAŠAS**

**2017-07-31**

Eil. Nr.	Pavadinimas	Adresas	Bendras plotas, kv. m.	Perduodamų patalpų plotas, kv. m.	Unikalus daikto numeris	Inventorinis numeris	Įsigijimo savikaina, eurais	Likutinė vertė 2017-07-31, eurais
1	Pastatas - Valymo įrenginiai	Plungės r. sav. Nausodžio sen. Stonaičių k. Tuopų g. 2B	251, 65	251, 65	6897-3007-4015	101603	84 578, 89	13 660, 06
2	Kiti inžineriniai statiniai - Kieimo statiniai (siurblinė, tvora, kanalizacijos šuliniai – 7 vnt.)	Plungės r. sav. Nausodžio sen. Stonaičių k. Tuopų g. 2B	-	-	6897-3007-4037	110003	207, 00	1, 00
3	Pastatas – Perpumpavimo stotis	Plungės r. sav. Nausodžio sen. Stonaičių k. Tuopų g. 2C	7, 07	7, 07	6897-3012-4018	110016	795, 30	1, 00
4	Kiti inžineriniai statiniai – Kieimo statiniai (kanalizacijos šulinys)	Plungės r. sav. Nausodžio sen. Stonaičių k. Babrungo g. 6G	-	-	6897-3012-4029	110006	90, 00	1, 00
5	Kiti inžineriniai statiniai – Kieimo statiniai (arteziniai gręžiniai k27, k28)	Plungės r. sav. Nausodžio sen. Stonaičių k. Babrungo g. 6G	-	-	4400-0171-0147	110010	1 138, 78	1, 00
6	Kiti inžineriniai statiniai – Vandentiekio bokštas	Plungės r. sav. Nausodžio sen. Stonaičių k. Babrungo g. 10	-	-	4400-4540-7652	110004	586, 77	1, 00
7	Kiti inžineriniai statiniai – Kanalizacijos šuliniai k, k1, k3, k4, k7, k11, k12, k16, k17, k18, k19, k20	Plungės r. sav. Nausodžio sen. Stonaičių k. Babrungo g. 10	-	-	4400-4540-7696	102606	1 457, 00	1, 00





PAŽYMA

APIE STONAIČIŲ SOCIALINĖS GLOBOS NAMŲ PATIKĖJIMO TEISE VALDOMĄ NEKILNOJAMĄJĮ TURTA, PRIPAŽIŠTAMĄ  
NEREIKALINGU NAUDOTI, LIKUTINĘ VERTE

2017-07-31

Eil. Nr.	Pavadinimas	Adresas	Bendras plotas, kv. m.	Unikalus daikto numeris	Inventorinis numeris	Įsigijimo savikaina, eurai	Likutinė vertė 2017-07-31, eurai
1	Pastatas - Valymo įrenginiai	Plungės r. sav. Nausodžio sen. Stonaičių k. Tuopų g. 2B	251, 65	6897-3007-4015	101603	84 578, 89	13 660, 06
2	Kiti inžineriniai statiniai - Kieto statiniai (siurblinė, tvora, kanalizacijos šuliniai – 7 vnt.)	Plungės r. sav. Nausodžio sen. Stonaičių k. Tuopų g. 2B	-	6897-3007-4037	110003	207, 00	1, 00
3	Pastatas – Perpumpavimo stotis	Plungės r. sav. Nausodžio sen. Stonaičių k. Tuopų g. 2C	7, 07	6897-3012-4018	110016	795, 30	1, 00
4	Kiti inžineriniai statiniai – Kieto statiniai (kanalizacijos šulinys)	Plungės r. sav. Nausodžio sen. Stonaičių k. Babrungo g. 6G	-	6897-3012-4029	110006	90, 00	1, 00
5	Kiti inžineriniai statiniai – Kieto statiniai (arteziniai gręžiniai k27, k28)	Plungės r. sav. Nausodžio sen. Stonaičių k. Babrungo g. 6G	-	4400-0171-0147	110010	1 138,78	1, 00
6	Kiti inžineriniai statiniai – Vandentiekio bokštas (k24)	Plungės r. sav. Nausodžio sen. Stonaičių k. Babrungo g. 10	-	4400-4540-7652	110004	586, 77	1, 00
7	Kiti inžineriniai statiniai – Kieto statiniai (kanalizacijos šuliniai k,	Plungės r. sav. Nausodžio sen. Stonaičių k. Babrungo g. 10	-	4400-4540-7696	102606	1 457, 00	1, 00

	k1, k3, k4, k7, k11, k12, k16, k17, k18, k19, k20)									
	<b>Bendra perduodamo turto vertė</b>									<b>13 666, 06</b>

Direktorius



Aleksas Vyšniauskas

Vyriausioji finansinikė



Vidutė Miliienė

**STONAIČIŲ SOCIALINĖS GLOBOS NAMAI**  
**NEREIKALINGO ARBA NETINKAMO (NEGALIMO) NAUDOTI**  
**NEKILNOJAMOJO TURTO APŽIŪROS PAŽYMA**




2017 m. liepos 28 d. Nr. 1  
Stonaičiai

Komisija, sudaryta Stonaičių socialinės globos namų direktoriaus 2017 m. sausio 4 d. įsakymu Nr. V-6, susidedanti iš Sigito Valaišos, direktoriaus pavaduotojo ūkio reikalams (komisijos pirmininkas), Rožės Rimeikienės, finansininkės, ir Ilonos Stuopelienės, finansininkės, apžiūrėjo valstybei nuosavybės teise priklausančią ir Stonaičių socialinės globos namų patikėjimo teise valdomą nekilnojamąjį turtą:

1. Turto pavadinimas: Pastatas - Valymo įrenginiai (pagrindinis plotas 59,02 kv.m).
2. Identifikavimo duomenys: Plungės r. sav., Nausodžio sen., Stonaičių k., Tuopų g. 2B, pažymėjimas plane – 1H1p, unikalus daikto numeris – 6897-3007-4015, bendras plotas 251,65 kv.m..
3. Inventorinės bylos numeris: 14627
4. Teisinės registracijos numeris, data, registro įstaigos pavadinimas: registro Nr. 44/2012908, archyvinės bylos Nr. 68/4197, 2015-10-22, Valstybės įmonė Registrų centro Telšių filialas.
5. Žemės sklypo plotas (arais): 37,6 a.
6. Turto būklė: gera.
7. Komisijos siūlymas: pripažinti anksčiau nurodytą turtą nereikalingu valstybės funkcijoms įgyvendinti ir perduoti Plungės rajono savivaldybės nuosavybėn savarankiškajai savivaldybės funkcijai įgyvendinti teisės aktų nustatyta tvarka.

Komisijos pirmininkas

Nariai:

Sigitas Valaiša

Rožė Rimeikienė

Ilona Stuopelienė

**STONAIČIŲ SOCIALINĖS GLOBOS NAMAI**  
**NEREIKALINGO ARBA NETINKAMO (NEGALIMO) NAUDOTI**  
**NEKILNOJAMOJO TURTO APŽIŪROS PAŽYMA**


2017 m. liepos 28 d. Nr. 2  
Stonaičiai

Komisija, sudaryta Stonaičių socialinės globos namų direktoriaus 2017 m. sausio 4 d. įsakymu Nr. V-6, susidedanti iš Sigito Valaišos, direktoriaus pavaduotojo ūkio reikalams (komisijos pirmininkas), Rožės Rimeikienės, finansininkės, ir Ilonos Stuopelienės, finansininkės, apžiūrėjo valstybei nuosavybės teise priklausančią ir Stonaičių socialinės globos namų patikėjimo teise valdomą nekilnojamąjį turtą:

1. Turto pavadinimas: Kiti inžineriniai statiniai – Kiemo statiniai (siurblinė, tvora, kanalizacijos šuliniai – 7 vnt.).
2. Identifikavimo duomenys: Plungės r. sav., Nausodžio sen., Stonaičių k., Tuopų g. 2B, unikalus daikto numeris – 6897-3007-4037 ( 1/1 priklauso pastatui Nr. 6897-3007-4015).
3. Inventorinės bylos numeris: 14627
4. Teisinės registracijos numeris, data, registro įstaigos pavadinimas: registro Nr. 44/2012908, archyvinės bylos Nr. 68/4197, 2015-10-22, Valstybės įmonė Registrų centro Telšių filialas.
5. Žemės sklypo plotas (arais): 37,6 a.
6. Turto būklė: gera.
7. Komisijos siūlymas: pripažinti anksčiau nurodytą turtą nereikalingu valstybės funkcijoms įgyvendinti ir perduoti Plungės rajono savivaldybės nuosavybėn savarankiškajai savivaldybės funkcijai įgyvendinti teisės aktų nustatyta tvarka.

Komisijos pirmininkas

Nariai:



Sigitas Valaiša

Rožė Rimeikienė

Ilona Stuopelienė



VALSTYBĖS ĮMONĖ REGISTRŲ CENTRAS

Vincio Kudirkos g. 18-3, 03105 Vilnius, tel. (8 5) 2688 262, faks. (8 5) 2688 311, el.p. info@registrucentras.lt

## NEKILNOJAMOJO TURTO REGISTRO CENTRINIO DUOMENŲ BANKO IŠRAŠAS

2017-08-11 08:32:18

**1. Nekilnojamojo turto registre įregistruotas turtas:**Registro Nr.: **44/2012908**Registro tipas: **Žemės sklypas su statiniais**Sudarymo data: **2015-10-22**Adresas: **Plungės r. sav., Nausodžio sen., Stonaičių k., Tuopų g. 2B**Registro tvarkytojas: **Valstybės įmonės Registrų centro Telšių filialas****2. Nekilnojamieji daiktai:**

2.1.

**Žemės sklypas**Unikalus daikto numeris: **4400-3990-7569**

Žemės sklypo kadastro numeris ir kadastro

vietovės pavadinimas: **6874/0018:369 Varkalių k.v.**Daikto pagrindinė naudojimo paskirtis: **Kita**Žemės sklypo naudojimo būdas: **Susisiekimo ir inžinerinių tinklų koridorių teritorijos**Statusas: **Suformuotas padalijus daiktą**Daikto istorinė kilmė: **Gautas padalijus daiktą, unikalus daikto numeris 6874-0018-0163**Žemės sklypo plotas: **0.3760 ha**Žemės ūkio naudmenų plotas viso: **0.0405 ha**iš jo: ariamos žemės plotas: **0.0405 ha**Užstatyta teritorija: **0.3355 ha**Nusausintos žemės plotas: **0.0239 ha**Žemės ūkio naudmenų našumo balas: **53.0**Matavimų tipas: **Žemės sklypas suformuotas atliekant kadastrinius matavimus**Indeksuota žemės sklypo vertė: **3907 Eur**Žemės sklypo vertė: **2442 Eur**Vidutinė rinkos vertė: **933 Eur**Vidutinės rinkos vertės nustatymo data: **2015-10-26**Vidutinės rinkos vertės nustatymo būdas: **Masinis vertinimas**Kadastro duomenų nustatymo data: **2015-09-14**

2.2.

**Pastatas - Valymo įrenginiai**Unikalus daikto numeris: **6897-3007-4015**Daikto pagrindinė naudojimo paskirtis: **Negyvenamoji**Pažymėjimas plane: **1H1p**Statybos pabaigos metai: **1973**Baigtumo procentas: **100 %**Šildymas: **Nėra**Vandentiekis: **Vietinis vandentiekis**Nuotekų šalinimas: **Vietinis nuotekų šalinimas**Dujos: **Nėra**Sienos: **Plytos**Stogo danga: **Ruberoidas**Aukštų skaičius: **1**Bendras plotas: **251.65 kv. m**Pagrindinis plotas: **59.02 kv. m**Tūris: **1193 kub. m**Užstatytas plotas: **178.16 kv. m**Atkūrimo sąnaudos (statybos vertė): **69159 Eur**Fizinio nusidėvėjimo procentas: **28 %**Atkuriamoji vertė: **49794 Eur**Vidutinė rinkos vertė: **7469 Eur**Vidutinės rinkos vertės nustatymo data: **1996-07-24**Kadastro duomenų nustatymo data: **1996-07-24**

2.3.

Priklausinys: **Kiti inžineriniai statiniai - Kiemo statiniai**Priklausanti dalis: **1/1 priklauso pastatui Nr. 6897-3007-4015, aprašytam p. 2.2.**Aprašymas / pastabos: **(siurblinė, tvora, kanalizacijos šuliniai)**Unikalus daikto numeris: **6897-3007-4037**

*Kopija*  
**KOPIJA**  
**TIKRA**

Daikto pagrindinė naudojimo paskirtis: **Kiti inžineriniai statiniai (kiemo įrenginiai)**  
 Statybos pabaigos metai: **1973**  
 Baigtumo procentas: **100 %**  
 Atkūrimo sąnaudos (statybos vertė): **4179 Eur**  
 Fizinio nusidėvėjimo procentas: **67 %**  
 Atkuriamoji vertė: **1379 Eur**  
 Vidutinė rinkos vertė: **207 Eur**  
 Vidutinės rinkos vertės nustatymo data: **1996-07-24**  
 Kadastro duomenų nustatymo data: **1996-07-24**

### 3. Daikto priklausiniai iš kito registro: įrašų nėra

### 4. Nuosavybė:

4.1.

#### Nuosavybės teisė

Savininkas: **LIETUVOS RESPUBLIKA, a.k. 111105555**  
 Daiktas: **žemės sklypas Nr. 4400-3990-7569, aprašytas p. 2.1.**  
 Įregistravimo pagrindas: **2001-05-14 Apskrities viršininko įsakymas Nr. 822**  
**2015-10-12 Nacionalinės žemės tarnybos teritorinio**  
**skyriaus vedėjo sprendimas Nr. 36SK-1170-(14.36.110.)**  
 Įrašas galioja: **Nuo 2015-10-26**

4.2.

#### Nuosavybės teisė

Savininkas: **LIETUVOS RESPUBLIKA, a.k. 111105555**  
 Daiktas: **pastatas Nr. 6897-3007-4015, aprašytas p. 2.2.**  
**kiti statiniai Nr. 6897-3007-4037, aprašyti p. 2.3.**  
 Įregistravimo pagrindas: **1997-02-25 Apskrities viršininko įsakymas Nr. 58**  
 Įrašas galioja: **Nuo 2000-10-27**

### 5. Valstybės ir savivaldybių žemės patikėjimo teisė:

5.1.

#### Valstybinės žemės patikėjimo teisė

Patikėtinis: **Nacionalinė žemės tarnyba prie Žemės ūkio ministerijos,**  
**a.k. 188704927**  
 Daiktas: **žemės sklypas Nr. 4400-3990-7569, aprašytas p. 2.1.**  
 Įregistravimo pagrindas: **2010-06-18 Žemės įstatymo pakeitimo ir papildymo**  
**įstatymas Nr. XI-912, 2010 m. birželio 18 d. Nr. XI-912**  
**2015-10-12 Nacionalinės žemės tarnybos teritorinio**  
**skyriaus vedėjo sprendimas Nr. 36SK-1170-(14.36.110.)**  
 Įrašas galioja: **Nuo 2015-10-26**

### 6. Kitos daiktinės teisės :

6.1.

#### Kelio servitutas - teisė važiuoti transporto priemonėmis, naudotis pėsčiųjų taku, varyti galvijas (viešpataujantis)

Daiktas: **žemės sklypas Nr. 4400-3990-7569, aprašytas p. 2.1.**  
 Įregistravimo pagrindas: **2015-10-12 Nacionalinės žemės tarnybos teritorinio**  
**skyriaus vedėjo sprendimas Nr. 36SK-1170-(14.36.110.)**  
 Plotas: **0.1462 ha**  
 Įrašas galioja: **Nuo 2015-10-26**

6.2.

#### Turto patikėjimo teisė

Patikėtinis: **Stonaičių socialinės globos namai, a.k. 190796224**  
 Daiktas: **pastatas Nr. 6897-3007-4015, aprašytas p. 2.2.**  
**kiti statiniai Nr. 6897-3007-4037, aprašyti p. 2.3.**  
 Įregistravimo pagrindas: **2005-08-01 Priėmimo - perdavimo aktas**  
**2005-08-01 Apskrities viršininko įsakymas Nr. 1467**  
 Įrašas galioja: **Nuo 2010-03-30**

### 7. Juridiniai faktai:

7.1.

#### Sudaryta panaudos sutartis

Panaudos gavėjas: **Stonaičių socialinės globos namai, a.k. 190796224**  
 Daiktas: **žemės sklypas Nr. 4400-3990-7569, aprašytas p. 2.1.**  
 Įregistravimo pagrindas: **2017-04-14 Panaudos sutartis Nr. 36SUN-17-(14.36.56.)**  
 Plotas: **0.376 ha**  
 Įrašas galioja: **Nuo 2017-04-24**

*EF*  
**KOPIJA**  
**TIKRA**

Terminas: Nuo 2017-04-14 iki 2067-04-14

**8. Žymos: įrašų nėra****9. Specialiosios žemės ir miško naudojimo sąlygos:**

- 9.1. **XXIX. Paviršinio vandens telkinių apsaugos zonos**  
 Daiktas: žemės sklypas Nr. 4400-3990-7569, aprašytas p. 2.1.  
 Įregistravimo pagrindas: 2015-10-12 Nacionalinės žemės tarnybos teritorinio skyriaus vedėjo sprendimas Nr. 36SK-1170-(14.36.110.)  
 Plotas: 0.3222 ha  
 Įrašas galioja: Nuo 2015-10-26
- 9.2. **LII. Dirvožemio apsauga**  
 Daiktas: žemės sklypas Nr. 4400-3990-7569, aprašytas p. 2.1.  
 Įregistravimo pagrindas: 2015-10-12 Nacionalinės žemės tarnybos teritorinio skyriaus vedėjo sprendimas Nr. 36SK-1170-(14.36.110.)  
 Plotas: 0.376 ha  
 Įrašas galioja: Nuo 2015-10-26
- 9.3. **XLIX. Vandentiekio, lietaus ir fekalinės kanalizacijos tinklų ir įrenginių apsaugos zonos**  
 Daiktas: žemės sklypas Nr. 4400-3990-7569, aprašytas p. 2.1.  
 Įregistravimo pagrindas: 2015-10-12 Nacionalinės žemės tarnybos teritorinio skyriaus vedėjo sprendimas Nr. 36SK-1170-(14.36.110.)  
 Plotas: 0.19 ha  
 Įrašas galioja: Nuo 2015-10-26
- 9.4. **XXI. Žemės sklypai, kuriuose įrengtos valstybei priklausančios melioracijos sistemos bei įrenginiai**  
 Daiktas: žemės sklypas Nr. 4400-3990-7569, aprašytas p. 2.1.  
 Įregistravimo pagrindas: 2015-10-12 Nacionalinės žemės tarnybos teritorinio skyriaus vedėjo sprendimas Nr. 36SK-1170-(14.36.110.)  
 Plotas: 0.0239 ha  
 Įrašas galioja: Nuo 2015-10-26
- 9.5. **XIX. Nekilnojamųjų kultūros vertybių teritorija ir apsaugos zonos**  
 Daiktas: žemės sklypas Nr. 4400-3990-7569, aprašytas p. 2.1.  
 Įregistravimo pagrindas: 2015-10-12 Nacionalinės žemės tarnybos teritorinio skyriaus vedėjo sprendimas Nr. 36SK-1170-(14.36.110.)  
 Plotas: 0.376 ha  
 Įrašas galioja: Nuo 2015-10-26
- 9.6. **VI. Elektros linijų apsaugos zonos**  
 Daiktas: žemės sklypas Nr. 4400-3990-7569, aprašytas p. 2.1.  
 Įregistravimo pagrindas: 2015-10-12 Nacionalinės žemės tarnybos teritorinio skyriaus vedėjo sprendimas Nr. 36SK-1170-(14.36.110.)  
 Plotas: 0.0104 ha  
 Įrašas galioja: Nuo 2015-10-26

**10. Daikto registravimas ir kadastro žymos:**

- 10.1. **Kadastrinius matavimus atliko (kadastro žyma)**  
**UAB "Eurometras", a.k. 170550172**  
 Daiktas: žemės sklypas Nr. 4400-3990-7569, aprašytas p. 2.1.  
 Įregistravimo pagrindas: 2015-09-14 Nekilnojamojo daikto kadastro duomenų byla  
 Kvalifikacijos pažymėjimas Nr. 2M-M-516  
 Įrašas galioja: Nuo 2015-10-26
- 10.2. **Suformuotas padalijimo būdu (daikto registravimas)**  
 Daiktas: žemės sklypas Nr. 4400-3990-7569, aprašytas p. 2.1.  
 Įregistravimo pagrindas: 2015-10-12 Nacionalinės žemės tarnybos teritorinio skyriaus vedėjo sprendimas Nr. 36SK-1170-(14.36.110.)  
 Įrašas galioja: Nuo 2015-10-26

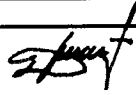


## 12. Kita informacija:

Archyvinės bylos Nr.: 68/4197

## 13. Informacija apie duomenų sandoriui tikslinimą: įrašų nėra

2017-08-11 08:32:18

Dokumentą atspausdino  
RegistratoreDANGUOLĖ  
PIKTURAITĖ

Direktorius Virginijus Šušinskas



KOPIJA TIKRA

Sekretorė

Elena Jurkutė

2017 m. rugpjūčio 28 d.



Miestas	Kvart.	Skł.

Invent. Nr. 14627

LIETUVOS RESPUBLIKA  
TELSIŲ TERITORINIS VALSTYBINIS  
INVENTORIZAVIMO-PROJEKTAVIMO  
IR PASLAUGŲ BIURAS

NAMŲ VALDOS TECHNINĖS APSKAITOS

# BYLA

Esančios PLUNGĖS mieste, rajone  
NAUSODŽIO SEN. apylinkėse STONAIČIU km.  
g-vė. Nr. skersg. Nr.

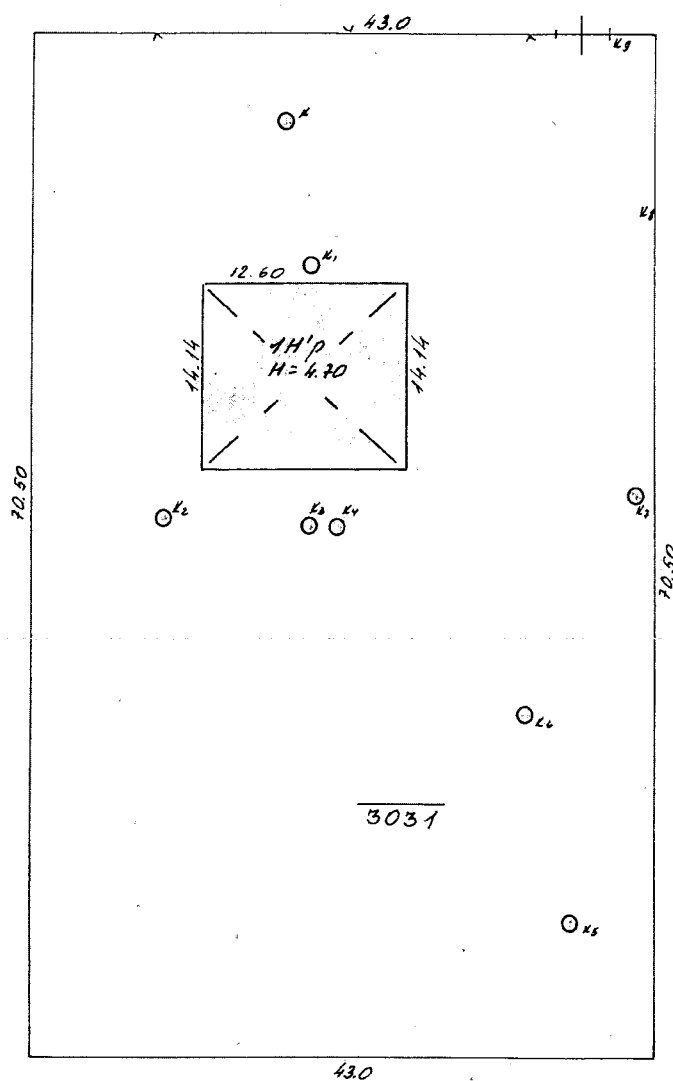
Paštas ŽINHYBINIS

Savininkas LR SOC. APSAUGOS IR DARBO MINISTERIJOS PLUNGĖS RAJ.

STONAIČIU PENSIONATAS

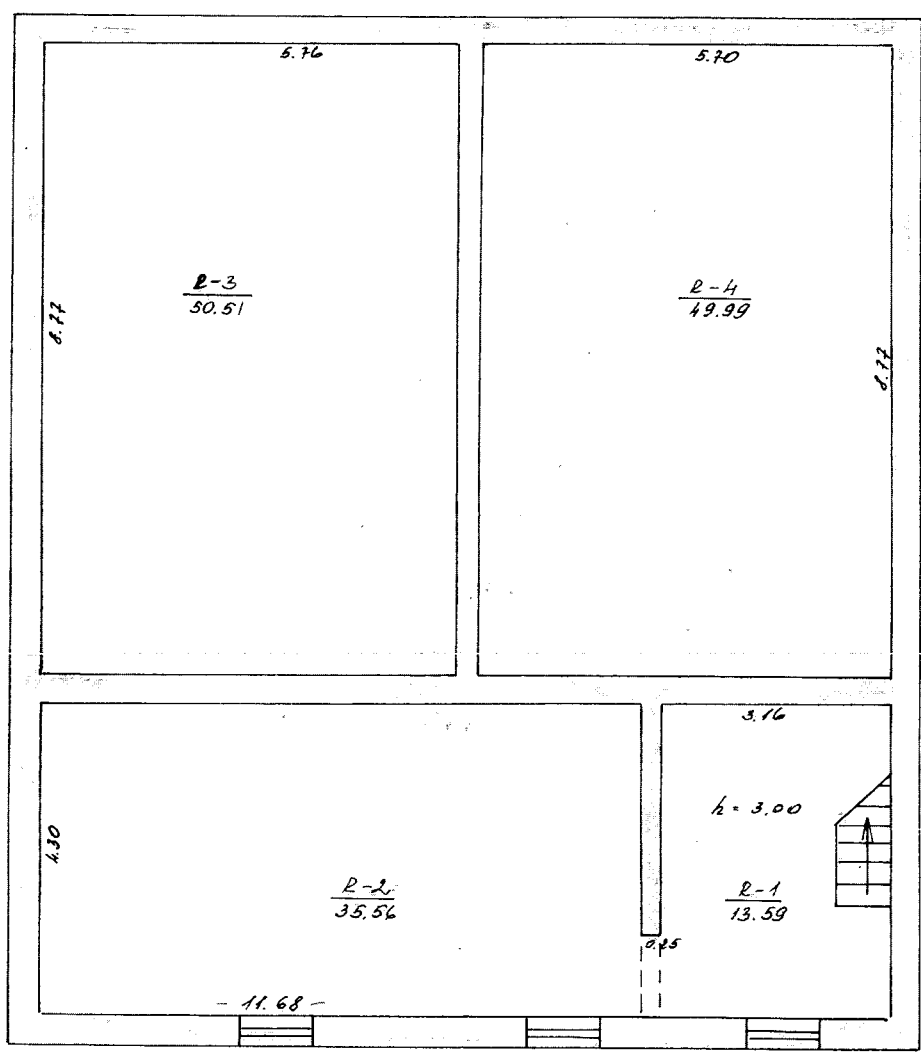
Tėsinės registracijos Nr. 4136

Pagrindiniai inventorizuota 199 6 m. 07 mėn. 24 d.



VI. KROKURILIN, RO TONTO VAYVAG, PROLETA  
YHIO L. P. ALIQUO ENRAS TELSU FILIAL S  
NAUSODZIO SEN. O-STONAICIA KM.  
MIESTAS KV. SKL. ...  
PLUNGES RAJ. 1HP R. GELU...  
MII : 6 07 24  
DAMINE GRUPE III 6 07 24

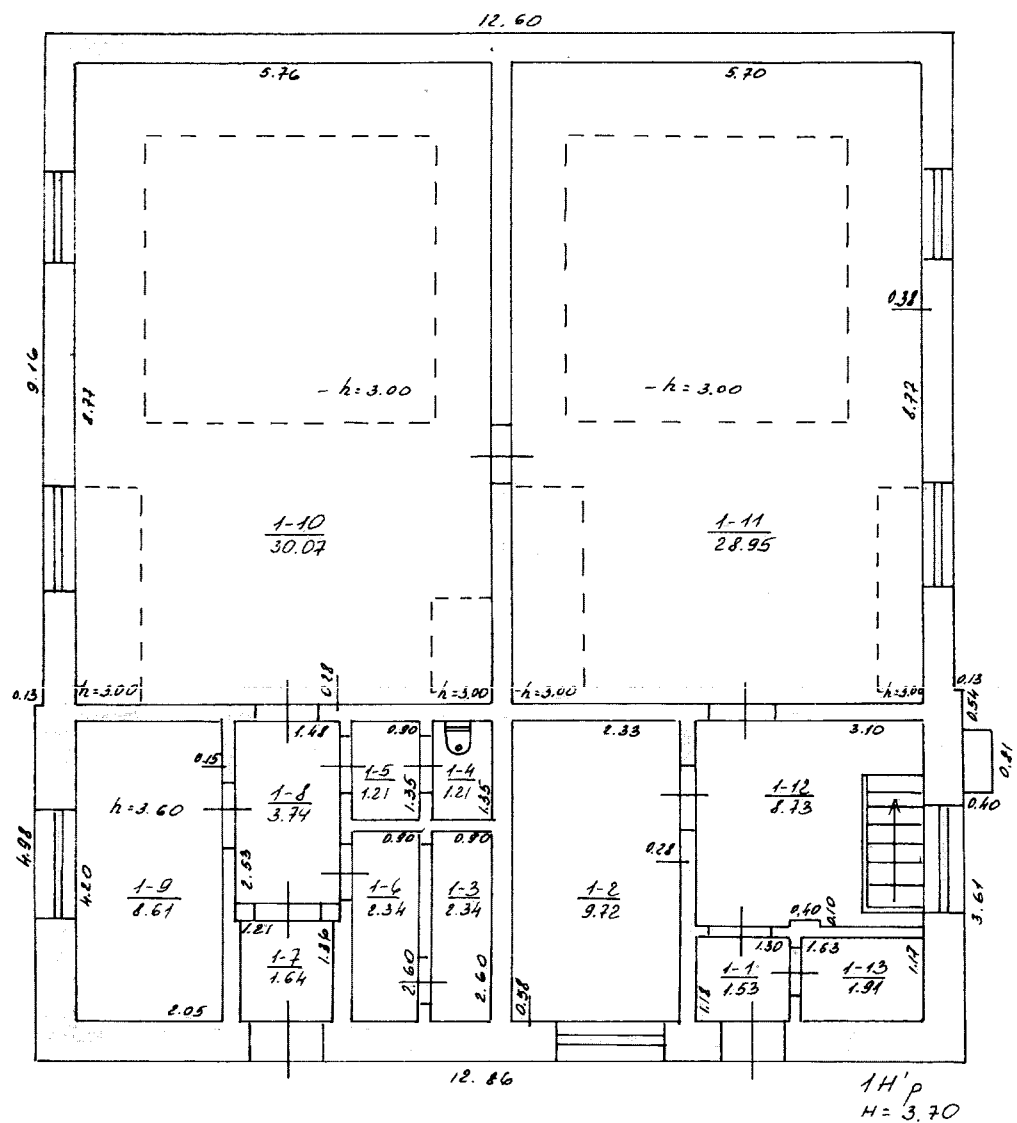
R U S Y S



143,65

VI RESPUBLIKOS SAVYTO GERVIO, PROJEKTO  
VIAO IR PISLAUGU DIDAI TELSIU FILIALIS  
NAUSODZIO SEN. STONALCIU, KAH  
MIESTAS KV. SKL. 111. 510. 01  
PLUNGES  
RAJ. 111p  
1966 m. 07 mo 24 d.  
G. MYLNE PROJEKT III 6 ... 07 ... 24

Pirmas aukštas



VI RESPUBLIKOS VYK. KOMITETO PR. 100 TA  
 VILNIO II PASAUGO LIAVIAUS TILSIO PULKAS  
 NAUSODZIO SEN. STONALICIO. KH.  
 MIESTAI KV. 100 100 100 100  
 PLUNGES  
 RAJ.  
 1HP  
 6 07 24  
 6 07 24

Pastatų ir statinių charakteristika

pastatų ir statinių charakteristika													
Pavadinimas (gyvenamasis namas, statiniai)	Statybos metai	Konstrukcinių elementų aprašymas			Patogumai			Plotas m <sup>2</sup>	Tūris m <sup>3</sup>	Vertė Lt		Rinkos kaina k= 0,15	
		pamatai	sienos	slogas	elektra	van- den- tikis	kaneli- zacija			dujos	slatybinė		susidėv.
1/p VALYHO ĮRENG	1973	BETONO	PLYTŲ	BUL. D.	YRA	YRA	YRA	178,16	659	127421	28	91743	13761
" RŪSYS	"	"	BETONO	-	YRA	-	-	178,16	534	111321	28	80187	12028
" VISO:	"	"	"	"	"	"	"	178,16	1193	238792		171930	25789
"	"	"	"	"	"	"	"			263	67	87	13
K SURBLINĖ	1973	g/b	"	"	"	"	"			263	67	87	13
K1 KAN. ŠULIN.	"	g/b žiedų	"	"	"	"	"			263	67	87	13
K2 KAN. ŠULIN.	"	"	"	"	"	"	"			263	67	87	13
K3 KAN. ŠULIN.	"	"	"	"	"	"	"			263	67	87	13
K4 KAN. ŠULIN.	"	"	"	"	"	"	"			263	67	87	13
K5 KAN. ŠULIN.	"	"	"	"	"	"	"			263	67	87	13
K6 KAN. ŠULIN.	"	"	"	"	"	"	"			263	67	87	13
K7 KAN. ŠULIN.	"	"	"	"	"	"	"			263	67	87	13
K8 TVORA	"	VIEL. TINKLO	"	"	"	"	"			11846	67	3409	586
K9 VARTELIAI	"	VIEL. TINKLO. MET.	"	"	"	"	"			479	67	158	24
" VISO:	"	"	"	"	"	"	"	178,16	1193	14429		4763	714
" IŠ VISO:	"	"	"	"	"	"	"			253221		176693	26503
"	"	"	"	"	"	"	"						

Ypatingos atžymos: .....

Gyvenamojo namo apšildymo rūšis

Krosninis	Centrinis		Vietinės katilinės	
	IŠ SEC	grupinės katilinės	Dujinio šildymo agregatas	Vietinės katilinės

19 96 m. 07 mėn. 24 d. Pasą sudarė .....

Gr. vadovas .....

kodas


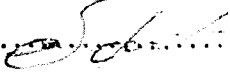
Raidė	Pastato paskirtis	Aukštų skaičius	Kapitališ- kumo grupė	Stogo pietas	Kap. remon- to data	Inventorinis Nr.		
						miestas	kvartalas	skilypas
IH/p	VALYHO	1						
	LRENGINIAI							
						Data	96.07.24.	

[illegible]

Pastatų skaičius sklype		Užstatytas plotas		Nuomojamas negyvenamas plotas			
viso	gyvenamųjų	viso	naudojind. pastatais	viso	negyv. pastate	gyv. pastate	rūsyje, pusrūsyje
1	-	178					

### PASTATŲ VIDAUS PLOTŲ EKSPLIKACIJA

Inventorizac. data	Aukšto Nr.	Buto Nr.	Kambarių	Patalpų pavadinimas		Bendras naudingas plotas	Gyvenamas						pagr. plotas	pagalb. plotas
				Patalpų paskirtis	kam naudojama		gyven. kamb. plotas	naud. negyv. plotas	tamburų, technik. patalpų	rūsiai ir negyv. pusrūsiai				
96. 07.24.	0	2	1	RŪSIS	SANDĖLYS						13,59			
			2	"	"						35,56			
			3	"	VALYMO ĮRENG.						50,51			
			4	"	"						49,99			
				VISO:		149,65					149,65			
	I	1	1	VALYMO ĮRENGINIAI	TAMBŪRAS								1,53	
			2	"	PAG. PAT.								9,72	
			3	"	"								2,34	
			4	"	TUALETAS								1,21	
			5	"	PRAUSYKLIA								1,21	
			6	"	PAG. PAT.								2,34	
			7	"	TAMBŪRAS								1,64	
			8	"	KORIDORIUS								3,74	
			9	"	PAG. PAT.								8,61	
			10	"	VALYMO ĮRENG.							30,07		
			11	"	"							28,95		
			12	"	KORIDORIUS								8,73	
			13	"	SANDĖLYS								1,91	
				VISO:		102,00						59,02	42,98	
				IŠ VISO PASTATE:		251,65					149,65	59,02	42,98	

19 96 m. 07 mėn. 24 d. Sudarė  Tikrino   
 Telšiai, 96 474 3000



**STONAIČIŲ SOCIALINĖS GLOBOS NAMAI**  
**NEREIKALINGO ARBA NETINKAMO (NEGALIMO) NAUDOTI**  
**NEKILNOJAMOJO TURTO APŽIŪROS PAŽYMA**

2017 m. liepos 28 d. Nr. 3  
Stonaičiai

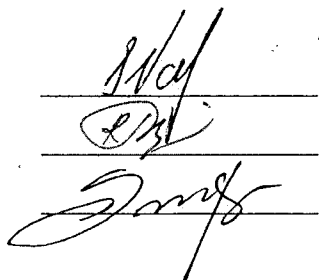
Komisija, sudaryta Stonaičių socialinės globos namų direktoriaus 2017 m. sausio 4 d. įsakymu Nr. V-6, susidedanti iš Sigito Valaišos, direktoriaus pavaduotojo ūkio reikalams (komisijos pirmininkas), Rožės Rimeikienės, finansininkės, ir Ilonos Stuopelienės, finansininkės, apžiūrėjo valstybei nuosavybės teise priklausančią ir Stonaičių socialinės globos namų patikėjimo teise valdomą nekilnojamąjį turtą:

1. Turto pavadinimas: Kiti inžineriniai statiniai – Kiemo statiniai (arteziniai gręžiniai k27, k28).
2. Identifikavimo duomenys: Plungės r. sav., Nausodžio sen., Stonaičių k., Babrungo g. 6G, unikalus daikto numeris – 4400-0171-0147.
3. Kadastro duomenų bylos numeris: 68/7645
4. Teisinės registracijos numeris, data, registro įstaigos pavadinimas: registro Nr. 44/2012905, archyvinės bylos Nr. 68/7645, 2015-10-22, Valstybės įmonė Registrų centro Telšių filialas.
5. Žemės sklypo plotas (arais): 36,48 a.
6. Turto būklė: gera.
7. Komisijos siūlymas: pripažinti anksčiau nurodytą turtą nereikalingu valstybės

funkcijoms įgyvendinti ir perduoti Plungės rajono savivaldybės nuosavybėn savarankiškai savivaldybės funkcijai įgyvendinti teisės aktų nustatyta tvarka.

Komisijos pirmininkas

Nariai:



Sigitas Valaiša

Rožė Rimeikienė

Ilona Stuopelienė



VALSTYBĖS ĮMONĖ REGISTRŲ CENTRAS

Vincio Kudirkos g. 18-3, 03105 Vilnius, tel. (8 5) 2688 262, faks. (8 5) 2688 311, el.p. info@registrucentras.lt

## NEKILNOJAMOJO TURTO REGISTRO CENTRINIO DUOMENŲ BANKO IŠRAŠAS

2017-08-11 08:31:51

**1. Nekilnojamojo turto registre įregistruotas turtas:**

Registro Nr.: 44/2012905

Registro tipas: Žemės sklypas su statiniais

Sudarymo data: 2015-10-22

Adresas: Plungės r. sav., Nausodžio sen., Stonaičių k., Babrungo g. 6G

Registro tvarkytojas: Valstybės įmonės Registrų centro Telšių filialas

**2. Nekilnojamieji daiktai:**

2.1.

Žemės sklypas

Unikalus daikto numeris: 4400-3990-7547

Žemės sklypo kadastro numeris ir kadastro

vietovės pavadinimas: 6874/0016:223 Varkalių k.v.

Daikto pagrindinė naudojimo paskirtis: Kita

Žemės sklypo naudojimo būdas: Susisiekimo ir inžinerinių tinklų koridorių teritorijos

Statusas: Suformuotas padalijus daiktą

Daikto istorinė kilmė: Gautas padalijus daiktą, unikalus daikto numeris 6874-0016-0073

Žemės sklypo plotas: 0.3648 ha

Užstatyta teritorija: 0.3648 ha

Nusausintos žemės plotas: 0.3558 ha

Žemės ūkio naudmenų našumo balas: 41.7

Matavimų tipas: Žemės sklypas suformuotas atliekant kadastrinius matavimus

Indeksuota žemės sklypo vertė: 3208 Eur

Žemės sklypo vertė: 2005 Eur

Vidutinė rinkos vertė: 907 Eur

Vidutinės rinkos vertės nustatymo data: 2015-10-26

Vidutinės rinkos vertės nustatymo būdas: Masinis vertinimas

Kadastro duomenų nustatymo data: 2015-09-14

2.2.

Kiti inžineriniai statiniai - Kiemo statiniai

Aprašymas / pastabos: Arteziniai gręžiniai k27; k28)

Unikalus daikto numeris: 4400-0171-0147

Daikto pagrindinė naudojimo paskirtis: Kiti inžineriniai statiniai (kiemo įrenginiai)

Statybos pradžios metai: 1972

Statybos pabaigos metai: 1995

Baigtumo procentas: 100 %

Atkūrimo sąnaudos (statybos vertė): 57924 Eur

Fizinio nusidėvėjimo procentas: 70 %

Atkuriamoji vertė: 20997 Eur

Vidutinė rinkos vertė: 15466 Eur

Vidutinės rinkos vertės nustatymo būdas: Atkuriamoji vertė

Vidutinės rinkos vertės nustatymo data: 2005-06-10

Kadastro duomenų nustatymo data: 2005-06-10

**3. Daikto priklausiniai iš kito registro: įrašų nėra****4. Nuosavybė:**

4.1.

Nuosavybės teisė

Savininkas: LIETUVOS RESPUBLIKA, a.k. 111105555

Daiktas: žemės sklypas Nr. 4400-3990-7547, aprašytas p. 2.1.

Įregistravimo pagrindas: 2001-05-14 Apskritis viršininko įsakymas Nr. 822

2015-10-12 Nacionalinės žemės tarnybos teritorinio

skyriaus vedėjo sprendimas Nr. 36SK-1171-(14.36.110.)

Įrašas galioja: Nuo 2015-10-26

Nuosavybės teisė

Savininkas: LIETUVOS RESPUBLIKA, a.k. 111105555

4.2. *[Signature]*  
**KOPIJA**  
**TIKRA**

Daiktas: kiti statiniai Nr. 4400-0171-0147, aprašyti p. 2.2.  
 Įregistravimo pagrindas: 2003-12-15 Statybos inspektoriaus pažyma Nr. 165  
 Įrašas galioja: Nuo 2003-12-22

#### 5. Valstybės ir savivaldybių žemės patikėjimo teisė:

- 5.1. Valstybinės žemės patikėjimo teisė  
 Patikėtinis: Nacionalinė žemės tarnyba prie Žemės ūkio ministerijos,  
 a.k. 188704927  
 Daiktas: žemės sklypas Nr. 4400-3990-7547, aprašytas p. 2.1.  
 Įregistravimo pagrindas: 2010-06-18 Žemės įstatymo pakeitimo ir papildymo  
 įstatymas Nr. XI-912, 2010 m. birželio 18 d. Nr. XI-912  
 2015-10-12 Nacionalinės žemės tarnybos teritorinio  
 skyriaus vedėjo sprendimas Nr. 36SK-1171-(14.36.110.)  
 Įrašas galioja: Nuo 2015-10-26

#### 6. Kitos daiktinės teisės :

- 6.1. Turto patikėjimo teisė  
 Patikėtinis: Stonaičių socialinės globos namai, a.k. 190796224  
 Daiktas: kiti statiniai Nr. 4400-0171-0147, aprašyti p. 2.2.  
 Įregistravimo pagrindas: 2004-01-27 Apskrities viršininko įsakymas Nr. 178  
 2004-01-29 Priėmimo - perdavimo aktas Nr. 7  
 Įrašas galioja: Nuo 2008-04-23

#### 7. Juridiniai faktai:

- 7.1. Sudaryta panaudos sutartis  
 Panaudos gavėjas: Stonaičių socialinės globos namai, a.k. 190796224  
 Daiktas: žemės sklypas Nr. 4400-3990-7547, aprašytas p. 2.1.  
 Įregistravimo pagrindas: 2017-04-14 Panaudos sutartis Nr. 36SUN-16-(14.36.56.)  
 Plotas: 0.3648 ha  
 Įrašas galioja: Nuo 2017-04-24  
 Terminas: Nuo 2017-04-14 iki 2067-04-14

#### 8. Žymos: įrašų nėra

#### 9. Specialiosios žemės ir miško naudojimo sąlygos:

- 9.1. XXIX. Paviršinio vandens telkinių apsaugos zonos  
 Daiktas: žemės sklypas Nr. 4400-3990-7547, aprašytas p. 2.1.  
 Įregistravimo pagrindas: 2015-10-12 Nacionalinės žemės tarnybos teritorinio  
 skyriaus vedėjo sprendimas Nr. 36SK-1171-(14.36.110.)  
 Plotas: 0.3648 ha  
 Įrašas galioja: Nuo 2015-10-26
- 9.2. LII. Dirvožemio apsauga  
 Daiktas: žemės sklypas Nr. 4400-3990-7547, aprašytas p. 2.1.  
 Įregistravimo pagrindas: 2015-10-12 Nacionalinės žemės tarnybos teritorinio  
 skyriaus vedėjo sprendimas Nr. 36SK-1171-(14.36.110.)  
 Plotas: 0.3648 ha  
 Įrašas galioja: Nuo 2015-10-26
- 9.3. XLIX. Vandentiekio, lietaus ir fekalinės kanalizacijos tinklų  
 ir įrenginių apsaugos zonos  
 Daiktas: žemės sklypas Nr. 4400-3990-7547, aprašytas p. 2.1.  
 Įregistravimo pagrindas: 2015-10-12 Nacionalinės žemės tarnybos teritorinio  
 skyriaus vedėjo sprendimas Nr. 36SK-1171-(14.36.110.)  
 Plotas: 0.0914 ha  
 Įrašas galioja: Nuo 2015-10-26
- 9.4. XXI. Žemės sklypai, kuriuose įrengtos valstybei  
 priklausančios melioracijos sistemos bei įrenginiai  
 Daiktas: žemės sklypas Nr. 4400-3990-7547, aprašytas p. 2.1.  
 Įregistravimo pagrindas: 2015-10-12 Nacionalinės žemės tarnybos teritorinio  
 skyriaus vedėjo sprendimas Nr. 36SK-1171-(14.36.110.)  
 Plotas: 0.3558 ha  
 Įrašas galioja: Nuo 2015-10-26

*E. J.*  
**KOPIJA**  
**TIKRA**

9.5.

**VI. Elektros linijų apsaugos zonos**

Daiktas: žemės sklypas Nr. 4400-3990-7547, aprašytas p. 2.1.  
 [registravimo pagrindas: 2015-10-12 Nacionalinės žemės tarnybos teritorinio  
 skyriaus vedėjo sprendimas Nr. 36SK-1171-(14.36.110.)  
 Plotas: 0.0188 ha  
 [rašas galioja: Nuo 2015-10-26

9.6.

**II. Kelių apsaugos zonos**

Daiktas: žemės sklypas Nr. 4400-3990-7547, aprašytas p. 2.1.  
 [registravimo pagrindas: 2015-10-12 Nacionalinės žemės tarnybos teritorinio  
 skyriaus vedėjo sprendimas Nr. 36SK-1171-(14.36.110.)  
 Plotas: 0.0079 ha  
 [rašas galioja: Nuo 2015-10-26

9.7.

**I. Ryšių linijų apsaugos zonos**

Daiktas: žemės sklypas Nr. 4400-3990-7547, aprašytas p. 2.1.  
 [registravimo pagrindas: 2015-10-12 Nacionalinės žemės tarnybos teritorinio  
 skyriaus vedėjo sprendimas Nr. 36SK-1171-(14.36.110.)  
 Plotas: 0.0017 ha  
 [rašas galioja: Nuo 2015-10-26

**10. Daikto registravimas ir kadastro žymos:**

10.1.

Kadastrinius matavimus atliko (kadastro žyma)  
 UAB "Eurometras", a.k. 170550172  
 Daiktas: žemės sklypas Nr. 4400-3990-7547, aprašytas p. 2.1.  
 [registravimo pagrindas: 2015-09-14 Nekilnojamojo daikto kadastro duomenų byla  
 Kvalifikacijos pažymėjimas Nr. 2M-M-516  
 [rašas galioja: Nuo 2015-10-26

10.2.

Suformuotas padalijimo būdu (daikto registravimas)  
 Daiktas: žemės sklypas Nr. 4400-3990-7547, aprašytas p. 2.1.  
 [registravimo pagrindas: 2015-10-12 Nacionalinės žemės tarnybos teritorinio  
 skyriaus vedėjo sprendimas Nr. 36SK-1171-(14.36.110.)  
 [rašas galioja: Nuo 2015-10-26

**11. Registro pastabos ir nuorodos: įrašų nėra****12. Kita informacija:**

Archyvinės bylos Nr.: 68/7645

**13. Informacija apie duomenų sandoriui tikslinimą: įrašų nėra**

2017-08-11 08:31:51

Dokumentą atspausdino  
 Registratorė

 DANGUOLĖ  
 PIKTURAITĖ

Direktorius Virginijus Sušinskas

KOPIJA TIKRA

Sekretorė

Elena Jurkutė

2017 m. rugpjūčio 28 d.




Valstybės įmonės Registrų centro Telšių filialas

## NEKILNOJAMOJO DAIKTO KADASTRINIŲ MATAVIMŲ BYLA

Tomas: 1

Nekilnojamojo turto objektas: Žemės sklypas su statiniais

Bylos Nr.: 68/7645

Registro Nr.: 44/2012905 (Žemės sklypas su statiniais)

Adresas: Plungės r. sav. Stonaičių k. Babrungo g. 6G

Lapų skaičius: 5

Pastabos: Žemės sklypo kadastrinis Nr.:6874/0016:223



### **SUDERINTA**

Valstybės įmonės Registrų centro Telšių filialas

*Elektroniniu parašu pasirašė:* Aldona Macevičienė

*Pareigos:* Kadastro specialistė ekspertė

*Laiko žyma:* 2017-01-10 16:09:21

Bylos Nr. 68/7645

Tomo Nr. 1

Registro 44/2012905

### BYLOS TOMO VIDAUS APYRAŠAS

Eil. Nr.	Dokumento pavadinimas	Dokumento		Lapų skaič.	Bylos lapų numeriai	Pastabos
		Nr.	Data			
1	ŽEMĖS SKLYPO PLANAS	1	2017-01-10	1	1	
2	KITAS JURIDINIS DOKUMENTAS	2	2017-01-10	1	2	
3	Kitų statinių kadastro duomenys 1C FORMA	3	2017-01-10	1	3	
4	Kitų statinių įkainojimas (perkainojimas) 2C FORMA	4	2017-01-10	1	4	

Vidaus apyrašo lapų 4

Matavimų specialistė Regina Gelumbickienė





# ŽEMĖS SKLYPO PLANAS M 1:1000

Sklypo plotas 3648 m²

Žemės sklypo kadastro Nr. 61874000160443

## KOORDINACIJŲ ŽINIARŠČIS

Koordinacijų sistema		LKS-94			
Taško Nr.	Kodas	X	Y	Taško Nr.	Kodas
1	R	6197145.53	358751.53		
2	R	6197143.87	358755.16		
3	R	6197124.71	358744.80		
4	R	6197108.45	358737.70		
5	R	6197098.46	358759.75		
6	R	6197082.02	358743.26		
7	R	6197068.87	358732.55		
8	R	6197034.32	358717.06		
9	R	6197000.93	358702.32		
10	R	6196992.04	358721.95		
11	R	6196955.60	358705.44		
12	R	6196972.10	358689.01		
13	R	6197008.54	358685.51		
14	R	6197002.58	358698.67		
15	R	6197035.98	358713.42		
16	R	6197088.52	358728.90		
17	R	6197078.52	358706.83		
18	R	6197114.96	358723.32		
19	R	6197110.10	358734.06		
20	R	6197126.39	358741.16		
SKLYPO CENTRO KOORDINATĖS					
Koordinacijų sistema		Koordinatės X/Y			
Valstybinė LKS-1994		X=6197039 Y=358716			
Žiniaraštį sudarė		Egidijus Labzentis (parašas ir parašas)			
		2015-08-14 (data)			

Ši raštis iš Lietuvos Administracinių Įstatymų kodekso 47 straipsnio. Paslaugų žemės naudojimo būklės patikrinimas arba geografinis - užtrauktas bauda nuo nepildiusių šio įstatymo reikalavimų penkių eurų.

Duomenys apie žemės naudojimo apribojimus				
Eil. Nr.	Kodas	Aprašymai	Žemės plotas, m²	
1	2	3	4	
1	1	I. Rytų linijų apsaugos zonos	17	
2	2	II. Kelių apsaugos zonos	79	
3	6	VI. Elektros linijų apsaugos zonos	188	
4	21	XXI. Žemės sklypai, kuriuose įrengtos valstybei priklausantys melioracijos sistemos bei įrenginiai	3558	
5	49	XLIX. Vandentiekio, liejimo ir fėkalinės kanalizacijos tinklų ir įrenginių apsaugos zonos	914	
6	52	LII. Dirvožemio apsauga	3648	
7	83	XXX. Paviršinio vandens telikinių apsaugos zonos	3648	



UAB „EUROMETRAS“

**ŽEMĖS SKLYPO KADASTRO DUOMENYS**  
2015-09-14 Nr.  
Plungė

Kadastras:	vietovė	Varkalių				blokas				sklypas			
	Žemės sklypo kadastro Nr.	6	8	7	4	0	0	1	6	0	2	2	3

Gatvė, namo Nr.	Babrungo g. 6G (proj. Nr.460-2-2)
Kaimas (miestelis)	Stonaičių
Seniūnija	Nausodžio
Miestas (savivaldybė)	Plungės r. sav.
Apskritis	Telšių

Pagrindinė tikslinė žemės naudojimo paskirtis	Kitos paskirties
Naudojimo pobūdis	-
Žemės sklypo naudojimo būdas	Susisiekimo ir inžinerinių tinklų koridorių teritorijos
Žemės sklypo formavimo juridinio dokumento data	2015-07-31
Žemės sklypo formavimo juridinio dokumento tipas	Įsakymas
Žemės sklypo formavimo juridinio dokumento Nr.	36FPĮ-87-(14.36.124)
Žemės sklypo paženklinimo data	2015-08-18
Žemės sklypo plotas, iš viso (ha)	0,3648

Duomenys apie žemės naudmenų kiekybines charakteristikas ir vertę

Žemės naudmenų eksplikacija ( ha)											Nusausinta žemė	
Žemės ūkio naudmenos				miškas	keliai	užstatyta teritorija	vandenys	Kita žemė				
iš viso	ariama	sodai	pievos					želdiniai	pelkės	pažeista		nenaudojama
-	-	-	-	-	-	0,3648	-	-	-	-	0,3558	

Žemės ūkio naudmenų našumo balas – 41,7

Žemės sklypo vertė, Eur (nustatyta vadovaujantis Lietuvos Respublikos Vyriausybės 1999 m. vasario 24 d. nutarimu Nr. 205 „Dėl žemės įvertinimo tvarkos“)				
Vertės nustatymo data	iš viso	iš jos		
		be miško žemės ir medynų	miško žemė ir medynai	iš jos medynų vertė
2015-09-14	2005	2005	-	-

Duomenys apie žemės naudojimo apribojimus

Eil. Nr.	Kodas	Apribojimai	Žemės plotas, m <sup>2</sup>
1	2	3	4
1	1	I. Ryšių linijų apsaugos zonos	17
2	2	II. Kelių apsaugos zonos	79
3	6	VI. Elektros linijų apsaugos zonos	188

4	21	XXI. Žemės sklypai, kuriuose įrengtos valstybei priklausančios melioracijos sistemos bei įrenginiai	3558
5	49	XLIX. Vandentiekio, lietaus ir fekalinės kanalizacijos tinklų ir įrenginių apsaugos zonos	914
6	52	LII. Dirvožemio apsauga	3648
7	63	XXIX. Paviršinio vandens telkinių apsaugos zonos	3648

**Duomenys apie statinius**

Eil. Nr.	Statinio pavadinimas	Statinio unikalūs Nr.	
		pažymėjimas plane	kadastrinių matavimų bylos Nr.
1	2	3	4
1	Kiemo statiniai (arteziniai gręžiniai)	k27; k28	4400-0171-0147

**Duomenys apie statinių savininkus jei jie nesutampa su žemės sklypo savininku**

Eil. Nr.	Savininko		Statinio		
	kodas	pavadinimas (vardas, pavardė)	unikalus Nr.	pažymėjimas plane	kadastrinių matavimų bylos Nr.
1	2	3	4	5	6

**Direktorius**  
(pareigos)



**Egidijus Labžentis**  
(vardas ir pavardė)

## Kitų statinių kadastro duomenys

Adresas Plungės r. sav. Stonaičių k. Babrungo g. 6G

Unikalus Nr. 4400-0171-0147

Pavadinimas Kiemo statiniai

Pažymėjimas plane k27,k28

Paskirtis Kiti inžiner. statin.(kiemo)

Aprašymas

Kad. duomenų nustatymo 2017-01-10

## Statinio duomenys

Statybos pradžios metai:	1972	Modernizavimo pradžios metai:	
Statybos pabaigos metai:	1980	Modernizavimo pabaigos metai:	
Rekonstravimo pradžios metai:		Papr. remonto pradžios metai:	
Rekonstravimo pabaigos metai:		Papr. remonto pabaigos metai:	
Kap. remonto pradžios metai:		Statinio kategorija:	Neypatingas
Kap. remonto pabaigos metai:		Daikto būklė:	

## Statinio sudėtinių dalių kadastro duomenys

Pažymėjimas plane	Sudėtinė dalis		
k27	Artezinis gręžinys		
Statybos pradžios metai:	1972	Plotis: m	
Statybos pabaigos metai:	1972	Plotas: kv. m	
Rekonstravimo pradžios metai:		Tūris: kub. m	
Rekonstravimo pabaigos metai:		Gylis: m	92
Kap. remonto pradžios metai:		Baigtumo procentas: %	100
Kap. remonto pabaigos metai:		Aukštis: m	
Modernizavimo pradžios metai:		Ilgis: m	
Modernizavimo pabaigos metai:		Skersmuo: mm	
Papr. remonto pradžios metai:		Medžiaga:	Metalas
Papr. remonto pabaigos metai:		Markė:	
Kiekis: vnt.			

Pažymėjimas plane	Sudėtinė dalis		
k28	Artezinis gręžinys		
Statybos pradžios metai:	1980	Plotis: m	
Statybos pabaigos metai:	1980	Plotas: kv. m	
Rekonstravimo pradžios metai:		Tūris: kub. m	
Rekonstravimo pabaigos metai:		Gylis: m	74
Kap. remonto pradžios metai:		Baigtumo procentas: %	100
Kap. remonto pabaigos metai:		Aukštis: m	
Modernizavimo pradžios metai:		Ilgis: m	
Modernizavimo pabaigos metai:		Skersmuo: mm	
Papr. remonto pradžios metai:		Medžiaga:	Metalas
Papr. remonto pabaigos metai:		Markė:	
Kiekis: vnt.			

Parengė Matavimų specialistė Regina Gelumbickienė

Tikrino Matininkas Žydrūnas Sivickis

10-Sau-2017 11:17:16



\* 1 0 6 8 6 9 7 0 8 8 \*


## Kitų statinių įkainojimas (perkainojimas)

Adresas Plungės r. sav. Stonaičių k. Babrungo g. 6G  
Unikalus Nr. 4400-0171-0147

Pavadinimas	Vertės nustatymo data	Įkainojimas (I), Perkainojimas (P)	Kasmetinis vertės mažinimo koeficientas	Matavimo vienetas	Kiekis	Kainynas ir lentelė	Vieneto statybos vertė po indeksavimo, Eur	Atkūrimo kaštai (statybinė vertė), Eur	Nusidėvėjimas %	Atkuriamoji vertė, Eur	Vietovės pataisos koeficientas	Vidutinė rinkos vertė, Eur
<b>I</b>	<b>2</b>	<b>3</b>	<b>4</b>	<b>5</b>	<b>6</b>	<b>7</b>	<b>8</b>	<b>9</b>	<b>10</b>	<b>11</b>	<b>12</b>	<b>13</b>
Artezinis gręžinys k27	2017-01-10	P	5,6	m	92	NTK2017-4,1,7	153,18	14100	75	3520	1	3520
Artezinis gręžinys k28	2017-01-10	P	5,6	m	74	NTK2017-4,1,7	153,18	11300	75	2830	1	2830
<b>Viso</b>								<b>25400</b>		<b>6350</b>		<b>6350</b>

Parengė Matavimų specialistė Regina Gelumbickienė

Tikrino Matininkas Žydrūnas Sivickis



**STONAIČIŲ SOCIALINĖS GLOBOS NAMAI**  
**NEREIKALINGO ARBA NETINKAMO (NEGALIMO) NAUDOTI**  
**NEKILNOJAMOJO TURTO APŽIŪROS PAŽYMA**

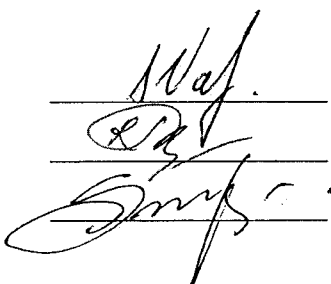
2017 m. liepos 28 d. Nr. 4  
Stonaičiai

Komisija, sudaryta Stonaičių socialinės globos namų direktoriaus 2017 m. sausio 4 d. įsakymu Nr. V-6, susidedanti iš Sigito Valaišos, direktoriaus pavaduotojo ūkio reikalams (komisijos pirmininkas), Rožės Rimeikienės, finansininkės, ir Ilonos Stuopelienės, finansininkės, apžiūrėjo valstybei nuosavybės teise priklausančią ir Stonaičių socialinės globos namų patikėjimo teise valdomą nekilnojamąjį turtą:

1. Turto pavadinimas: Pastatas - Perpumpavimo stotis (pagrindinis plotas 7,07 kv.m.)
2. Identifikavimo duomenys: Plungės r. sav., Nausodžio sen., Stonaičių k., Tuopų g. 2C, pažymėjimas pane 1H1p, unikalus daikto numeris – 6897-3012-4018, bendras plotas – 7,07 kv.m.
3. Kadastro duomenų bylos numeris: 68/4200
4. Teisinės registracijos numeris, data, registro įstaigos pavadinimas: registro Nr. 80/17798, archyvinės bylos Nr. 68/4200, 1999-03-23, Valstybės įmonė Registrų centro Telšių filialas.
5. Žemės sklypo plotas (arais): 0 a.
6. Turto būklė: gera.
7. Komisijos siūlymas: pripažinti anksčiau nurodytą turtą nereikalingu valstybės funkcijoms įgyvendinti ir perduoti Plungės rajono savivaldybės nuosavybėn savarankiškai savivaldybės funkcijai įgyvendinti teisės aktų nustatyta tvarka.

Komisijos pirmininkas

Nariai:



Sigitas Valaiša

Rožė Rimeikienė

Ilona Stuopelienė

**STONAIČIŲ SOCIALINĖS GLOBOS NAMAI**  
**NEREIKALINGO ARBA NETINKAMO (NEGALIMO) NAUDOTI**  
**NEKILNOJAMOJO TURTO APŽIŪROS PAŽYMA**


2017 m. liepos 28 d. Nr. 5  
Stonaičiai

Komisija, sudaryta Stonaičių socialinės globos namų direktoriaus 2017 m. sausio 4 d. įsakymu Nr. V-6, susidedanti iš Sigito Valaišos, direktoriaus pavaduotojo ūkio reikalams (komisijos pirmininkas), Rožės Rimeikienės, finansininkės, ir Ilonos Stuopelienės, finansininkės, apžiūrėjo valstybei nuosavybės teise priklausančią ir Stonaičių socialinės globos namų patikėjimo teise valdomą nekilnojamąjį turtą:

1. Turto pavadinimas: Kiti inžineriniai statiniai – Kiemo statiniai (kanalizacijos šulinys).
2. Identifikavimo duomenys: Plungės r. sav., Nausodžio sen., Stonaičių k., Babrungo g. 6G, unikalus daikto numeris – 6897-3012-4029 (1/1 priklauso pastatui Nr. 6897-3012-4018).
3. Kadastro duomenų bylos numeris: 68/4200
4. Teisinės registracijos numeris, data, registro įstaigos pavadinimas: registro Nr. 80/17798, archyvinės bylos Nr. 68/4200, 1999-03-23, Valstybės įmonė Registrų centro Telšių filialas.
5. Žemės sklypo plotas (arais): 0 a.
6. Turto būklė: gera.
7. Komisijos siūlymas: pripažinti anksčiau nurodytą turtą nereikalingu valstybės funkcijoms įgyvendinti ir perduoti Plungės rajono savivaldybės nuosavybėn savarankiškai savivaldybės funkcijai įgyvendinti teisės aktų nustatyta tvarka.

Komisijos pirmininkas

Nariai:



Sigitas Valaiša

Rožė Rimeikienė

Ilona Stuopelienė



VALSTYBĖS ĮMONĖ REGISTRŲ CENTRAS

Vincio Kudirkos g. 18-3, 03105 Vilnius, tel. (8 5) 2688 262, faks. (8 5) 2688 311, el.p. info@registrucentras.lt

## NEKILNOJAMOJO TURTO REGISTRO CENTRINIO DUOMENŲ BANKO IŠRAŠAS

2017-08-11 08:31:33

## 1. Nekilnojamojo turto registre įregistruotas turtas:

Registro Nr.: 80/17798

Registro tipas: Statiniai

Sudarymo data: 1999-03-23

Adresas: Plungės r. sav., Nausodžio sen., Stonaičių k., Babrungo g. 6G

Registro tvarkytojas: Valstybės įmonės Registrų centro Telšių filialas

## 2. Nekilnojamieji daiktai:

2.1.

Pastatas - Perpumpavimo stotis

Adresas: Plungės r. sav., Nausodžio sen., Stonaičių k., Tuopų g. 2C

Unikalus daikto numeris: 6897-3012-4018

Daikto pagrindinė naudojimo paskirtis: Negyvenamoji

Pažymėjimas plane: 1H1p

Statybos pabaigos metai: 1973

Baigtumo procentas: 100 %

Šildymas: Nėra

Vandentiekis: Nėra

Nuotekų šalinimas: Nėra

Dujos: Nėra

Sienos: Plytos

Stogo danga: Asbestcementis

Aukštų skaičius: 1

Bendras plotas: 7.07 kv. m

Pagrindinis plotas: 7.07 kv. m

Tūris: 26 kub. m

Užstatytas plotas: 11.30 kv. m

Atkūrimo sąnaudos (statybos vertė): 2583 Eur

Fizinio nusidėvėjimo procentas: 25 %

Atkuriamoji vertė: 1937 Eur

Vidutinė rinkos vertė: 291 Eur

Vidutinės rinkos vertės nustatymo data: 1999-03-05

Kadastro duomenų nustatymo data: 1999-03-05

2.2.

Priklausinys: Kiti inžineriniai statiniai - Kiemo statiniai

Priklausanti dalis: 1/1 priklauso pastatui Nr. 6897-3012-4018, aprašytam p. 2.1.

Aprašymas / pastabos: (kanalizacijos šulinys)

Unikalus daikto numeris: 6897-3012-4029

Daikto pagrindinė naudojimo paskirtis: Kiti inžineriniai statiniai (kiemo įrenginiai)

Statybos pabaigos metai: 1973

Baigtumo procentas: 100 %

Atkūrimo sąnaudos (statybos vertė): 182 Eur

Atkuriamoji vertė: 60 Eur

Vidutinė rinkos vertė: 9 Eur

Vidutinės rinkos vertės nustatymo data: 1999-03-05

Kadastro duomenų nustatymo data: 1999-03-05

## 3. Daikto priklausiniai iš kito registro: įrašų nėra

## 4. Nuosavybė:

4.1.

Nuosavybės teisė

Savininkas: LIETUVOS RESPUBLIKA, a.k. 111105555

Daiktas: pastatas Nr. 6897-3012-4018, aprašytas p. 2.1.

kiti statiniai Nr. 6897-3012-4029, aprašyti p. 2.2.

Įregistravimo pagrindas: 1999-03-17 Steigėjo įsakymas Nr. 36

Įrašas galioja: Nuo 2000-10-27

## 5. Valstybės ir savivaldybių žemės patikėjimo teisė: įrašų nėra

## 6. Kitos daiktinės teisės :

6.1.

Turto patikėjimo teisė

Patikėtinis: Stonaičių socialinės globos namai, a.k. 190796224

Daiktas: pastatas Nr. 6897-3012-4018, aprašytas p. 2.1.

kiti statiniai Nr. 6897-3012-4029, aprašyti p. 2.2.

[registravimo pagrindas: 2005-08-01 Priėmimo - perdavimo aktas

2008-08-01 Apskrities viršininko įsakymas Nr. 1467

[rašas galioja: Nuo 2010-03-30

## 7. Juridiniai faktai: įrašų nėra

## 8. Žymos: įrašų nėra

## 9. Specialiosios žemės ir miško naudojimo sąlygos: įrašų nėra

## 10. Daikto registravimas ir kadastro žymos:

10.1.

Nustatyti nauji kadastro duomenys, kurie neįrašyti į kadastrą (kadastro žyma)

Duomenis nustatė: ŽYDRŪNAS SIVICKIS

Daiktas: pastatas Nr. 6897-3012-4018, aprašytas p. 2.1.

kiti statiniai Nr. 6897-3012-4029, aprašyti p. 2.2.

[registravimo pagrindas: 2008-07-11 Kvalifikacijos pažymėjimas Nr. 2M-M-457

2017-05-08 Nekilnojamojo daikto kadastro duomenų byla Nr. 68/4200

[rašas galioja: Nuo 2017-05-09

## 11. Registro pastabos ir nuorodos: įrašų nėra

## 12. Kita informacija:

Archyvinės bylos Nr.: 68/4200

## 13. Informacija apie duomenų sandoriui tikslinimą: įrašų nėra

2017-08-11 08:31:33

Dokumentą atspausdino  
RegistratoreDANGUOLĖ  
PIKTURNAITĖ

Direktorius Virginijus Sušinskas



KOPIJA TIKRA

Seka

Elena Jurkutė

2017 m.





Valstybės įmonės Registrų centro Telšių filialas

## NEKILNOJAMOJO DAIKTO KADASTRINIŲ MATAVIMŲ BYLA

Tomas: **1**

Nekilnojamojo turto objektas: **Statinys (statiniai)**

Bylos Nr.: **68/4200**

Registro Nr.: **80/17798 (Statiniai)**

Adresas: **Plungės r. sav. Stonaičių k. Tuopų g. 2C**

Lapų skaičius: **10**



**SUDERINTA**

Valstybės įmonės Registrų centro Telšių filialas

*Elektroniniu parašu pasirašė:* Aldona Macevičienė

*Pareigos:* Kadastro specialistė ekspertė

*Laiko žyma:* 2017-05-09 15:20:05


Bylos Nr. 68/4200  
Tomo Nr. 1  
Registro 80/17798

### BYLOS TOMO VIDAUS APYRAŠAS

Eil. Nr.	Dokumento pavadinimas	Dokumento		Lapų skaič.	Bylos lapų numeriai	Pastabos
		Nr.	Data			
1	Statinio planas "STATINIŲ IŠDĖSTYMO PLANAS"	1	2017-05-08	1	1	
2	Statinio nuotraukos 1F FORMA	2	2017-05-08	1	2	
3	Statinio planas "PIRMAS AUKŠTAS"	3	2017-05-08	1	3	
4	Pagrindinio pastato, jo dalių ir priestatų kadastro duomenys 1A FORMA	4-5	2017-05-08	2	4-5	
5	Kitų statinių kadastro duomenys 1C FORMA	6	2017-05-08	1	6	
6	Pagrindinio pastato, jo dalių ir priestatų įkainojimas (perkainojimas) 2A FORMA	7	2017-05-08	1	7	
7	Kitų statinių įkainojimas (perkainojimas) 2C FORMA	8	2017-05-08	1	8	
8	Pagrindinio pastato vidaus plotų eksplikacija 3 FORMA	9	2017-05-08	1	9	

Vidaus apyrašo lapų 9

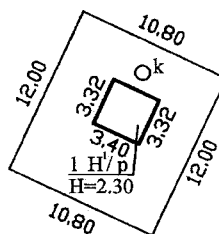
Matavimų specialistas Bronislovas Kungys





1071716629

4 š



Valstybės įmonės Registrų centro Telšių filialas Licencijos Nr.G-734-(623), išduota 2008-08-27 Kvalifikacijos Nr.2M-M-457, išduota 2008-07-11			
Pareigos	V., pavardė	Parašas	Data
Matavimų spec.	B.Kungys		2017-05-08
Matininkas	Ž. Sivickis		
Statinių išdėstymo planas		1:500	
Plungės r. sav. Stonaičių k. Babrungo g. 6G			
Sudarytas pagal 2017-05-08 kadastrinių matavimų duomenis		Pastato pažymėjimas plane	

## Statinio nuotraukos

**Adresas** Plungės r. sav. Stonaičių k. Babrungo g. 6G


**Unikalus Nr.** 6897-3012-4018

**Žymėjimas** IH1p

**Pavadinimas** Perpumpavimo stotis


**Paskirtis** Kita (pastatui ir patalpai)

**Matavimų data** 2017-05-08



**Parengė** Matavimų specialistas Bronislovas Kungys

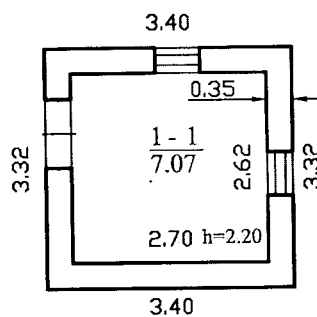
**Tikrino** Matininkas Žydrūnas Sivickis





1071716422

## PIRMO AUKŠTO PLANAS


$$\frac{1}{H} \frac{H^1}{p}$$
$$H=2.30$$

Valstybės įmonės Registrų centro Telšių filialas Licencijos Nr.G-734-(623), išduota 2008-08-27 Kvalifikacijos Nr.2M-M-457, išduota 2008-07-11			
Pareigos	V., pavardė	Parašas	Data
Matavimų spec.	B.Kungys		2017-05-08
Matininkas	Ž. Sivickis		
Pirmo aukšto planas		1:100	A.V.
Plungės r. sav. Stonaičių k. Babrungo g. 6G			
Sudarytas pagal 2017-05-08 kadastrinių matavimų duomenis		Pastato pažymėjimas, plane 1H1p	

DOKUMENTAI

Nr 5

## Pagrindinio pastato, jo dalių ir priestatų kadastro duomenys

Adresas Plungės r. sav. Stonaičių k. Babrungo g. 6G

Unikalus Nr. 6897-3012-4018

Viso pastato			
Bendras plotas: kv. m	7,07	Baigtumo procentas: %	100
Tūris: kub. m	26	Koordinatė X:	6197268
Užstatytas plotas: kv. m	11	Koordinatė Y:	358504
Plotas bruto: kv. m	11	Statinio kategorija:	I grupės nesudėtingas
Daikto būklė:			

Kadastro duomenys	Pagrindinis pastatas	Rūsys (pusrūsis)	Pastogės patalpos
Duomenys užfiksuoti	2017-05-08	X	X
Žymėjimas	1H1p		
Paskirtis	Negyvenamoji	X	X
Pavadinimas	Perpumpavimo stotis	X	X
Statybos pradžios metai:	1973		
Statybos pabaigos metai:	1973		
Rekonstravimo pradžios metai:			
Rekonstravimo pabaigos metai:			
Kap. remonto pradžios metai:			
Kap. remonto pabaigos metai:			
Modernizavimo pradžios metai:			
Modernizavimo pabaigos metai:			
Papr. remonto pradžios metai:			
Papr. remonto pabaigos metai:			
Baigtumo procentas: %	100		
Aukštų skaičius:	1		
Tūris: kub. m	26		
Bendras plotas: kv. m	7,07		
Pamatai:	Betonas		
Sienos:	Plytos		
Perdanga:	Medis		
Stogo konstrukcija:	Sutapdintas		
Stogo danga:	Asbestcementis		
Išorės apdaila:	Nėra		
Pertvaros:	Nėra		
Grindys:	Monolitinės		
Langai:	Mediniai		
Durys:	Medinės		
Vidaus apdaila:	Nėra		
Šildymas:	Nėra		
Vandentiekis:	Nėra		
Nuotekų šalinimas:	Nėra		
Dujos:	Nėra		
Karštas vanduo:	Nėra		
Elektra:	Yra		

08-Geg-2017 12:57:50




\* 1 0 7 1 7 2 3 5 6 9 \*

Lapas 1 iš 2

Kadastro duomenys	Pagrindinis pastatas	Rūsys (pusrūsis)	Pastogės patalpos
Viryklė:	Nėra		
Vonios kambarys:	Nėra		
Vėdinimas ir kondicionavimas:	Nėra		

Parengė Matavimų specialistas Bronislovas Kungys

Tikrino Matininkas Žydrūnas Sivickis



## Kitų statinių kadastro duomenys

Adresas Plungės r. sav. Stonaičių k. Babrungo g. 6G

Unikalus Nr. 6897-3012-4029

Pavadinimas Kanal.šulinys

Pažymėjimas plane k

Paskirtis Kiti inžiner. statin.(kiemo)

Kad. duomenų nustatymo 2017-05-08

Aprašymas

## Statinio duomenys


Statybos pradžios metai:	1973	Modernizavimo pradžios metai:	
Statybos pabaigos metai:	1973	Modernizavimo pabaigos metai:	
Rekonstravimo pradžios metai:		Papr. remonto pradžios metai:	
Rekonstravimo pabaigos metai:		Papr. remonto pabaigos metai:	
Kap. remonto pradžios metai:		Statinio kategorija:	I grupės nesudėtingas
Kap. remonto pabaigos metai:		Daikto būklė:	

## Statinio sudėtinių dalių kadastro duomenys

Pažymėjimas plane	Sudėtinė dalis		
k	Kanal.šulinys		
Statybos pradžios metai:	1973	Plotis: m	2
Statybos pabaigos metai:	1973	Plotas: kv. m	
Rekonstravimo pradžios metai:		Tūris: kub. m	
Rekonstravimo pabaigos metai:		Gylis: m	4
Kap. remonto pradžios metai:		Baigrumo procentas: %	100
Kap. remonto pabaigos metai:		Aukštis: m	
Modernizavimo pradžios metai:		Ilgis: m	
Modernizavimo pabaigos metai:		Skersmuo: mm	
Papr. remonto pradžios metai:		Medžiaga:	Betonas
Papr. remonto pabaigos metai:		Markė:	
Kiekis: vnt.	1		

Parengė Matavimų specialistas Bronislovas Kungys

Tikrino Matininkas Žydrūnas Sivickis



08-Geg-2017 13:04:55






## Pagrindinio pastato, jo dalių ir priestatų įkainojimas (perkainojimas)

Adresas Plungės r. sav. Stonaičių k. Babrungo g. 6G  
Unikalus Nr. 6897-3012-4018

Vertės nustatymo data	I(P)	Žymėjimas	Pavadinimas	Kasmetinis vertės mažinimo koeficientas	Matavimo vienetas	Kiekis	Kainynas ir lentelė	Vieneto statybos vertė po indeksavimo, Eur	Atkūrimo kaštai (statybinė vertė), Eur	Nusidėvėjimas %	Atkūriamoji vertė, Eur	Vietovės pataisos koeficientas	Vidutinė rinkos vertė, Eur
1	2	3	4	5	6	7	8	9	10	11	12	13	14
2017-05-08		1H/p	Perpumpavimo stotis	1.2	kub. m	26		158	4110	53	1930	0.02	39
	P	1H/p	Perpumpavimo stotis	1.2	kub. m	26	NTK2017-2.21.1.	157,89		53			

Parengė Matavimų specialistas Bronislovas Kungys

Tikrinio Matininkas Žydrūnas Šivickis




## Kitų statinių įkainojimas (perkainojimas)

Adresas Plungės r. sav. Stonaičių k. Babrungo g. 6G  
Unikalus Nr. 6897-3012-4029

Pavadinimas	Vertės nustatymo data	Įkainojimas (I), Perkainojimas (P)	Kasmetinis vertės mažinimo koeficientas	Matavimo vienetas	Kiekis	Kainynas ir lentelė	Vieneto statybos vertė po indeksavimo, Eur	Atkūrimo kaštai (statybinė vertė), Eur	Nusidėvėjimas %	Atkuriamoji vertė, Eur	Vietovės pataisos koeficientas	Vidutinė rinkos vertė, Eur
1	2	3	4	5	6	7	8	9	10	11	12	13
Kanalizacinis k	2017-05-08	P	3,3	vnt.	1	NTK2017-4.2.9.	3104,03	3100	75	776	0,02	16
Viso								3100		776		16

Parengė Matavinių specialistas Bronislovas Kungys

Tikrinio Matininkas Žydrūnas Sivickis



\* 1 0 7 1 7 2 4 0 9 2 \*

Lapas 1 iš 1

## Pagrindinio pastato vidaus plotų eksplikacija

Adresas Plungės r. sav. Stonaičių k. Babrungo g. 6G

Unikalus Nr. 6897-3012-4018

Žymėjimas 1H1p

Paskirtis Kita (pastatui ir patalpai)



Matavimų data 2017-05-08

Pavadinimas Perpumpavimo stotis

Aukšto Nr.	Patalpos pažymėjimas plane		Patalpų pavadinimas	Bendras plotas m <sup>2</sup>	Gyvenamosios paskirties patalpų								Negyvenamosios paskirties patalpų	
	1 simbolis	2 simbolis			Iš to skaičiaus				Pagalbinis naudojamas plotas m <sup>2</sup>	Pagalbinis nenaudingas plotas m <sup>2</sup>	Rūšių (pusrūšių) plotas m <sup>2</sup>	Garazių plotas m <sup>2</sup>	Pagrindinis plotas m <sup>2</sup>	Pagalbinis plotas m <sup>2</sup>
1	2	3	4	5	6	7	8	9	10	11	12	13	14	
1	1	1	Perpumpavimo stotis	7,07								7,07		
Iš viso pirmame aukšte ( 1 patalpos )				7,07								7,07		
Iš viso ( 1 patalpos )				7,07								7,07		

Parengė Matavimų specialistas Bronislovas Kungys

Tikrino Matininkas Žydrūnas Sivickis



\* 1 0 7 1 7 1 1 0 9 4 \*

**STONAIČIŲ SOCIALINĖS GLOBOS NAMAI**  
**NEREIKALINGO ARBA NETINKAMO (NEGALIMO) NAUDOTI**  
**NEKILNOJAMOJO TURTO APŽIŪROS PAŽYMA**

2017 m. liepos 28 d. Nr. 6  
Stonaičiai


Komisija, sudaryta Stonaičių socialinės globos namų direktoriaus 2017 m. sausio 4 d. įsakymu Nr. V-6, susidedanti iš Sigito Valaišos, direktoriaus pavaduotojo ūkio reikalams (komisijos pirmininkas), Rožės Rimeikienės, finansininkės, ir Ilonos Stuopelienės, finansininkės, apžiūrėjo valstybei nuosavybės teise priklausančią ir Stonaičių socialinės globos namų patikėjimo teise valdomą nekilnojamąjį turtą:

1. Turto pavadinimas: Kiti inžineriniai statiniai – Vandentiekio bokštas, pažymėtas plane k 24
2. Identifikavimo duomenys: Plungės r. sav., Nausodžio sen., Stonaičių k., Babrungo g. 10, unikalus daikto numeris – 4400-4540-7652.
3. Kadastro duomenų bylos numeris: 68/4195
4. Teisinės registracijos numeris, data, registro įstaigos pavadinimas: registro Nr. 80/17795, archyvinės bylos Nr. 68/4195, 1997-03-14, Valstybės įmonė Registrų centro Telšių filialas.
5. Žemės sklypo plotas (arais): 0 a.
6. Turto būklė: gera.
7. Komisijos siūlymas: pripažinti anksčiau nurodytą turtą nereikalingu valstybės

funkcijoms įgyvendinti ir perduoti Plungės rajono savivaldybės nuosavybės savarankiškai savivaldybės funkcijai įgyvendinti teisės aktų nustatyta tvarka.

Komisijos pirmininkas

Nariai:



Sigitas Valaiša

Rožė Rimeikienė

Ilona Stuopelienė

**STONAIČIŲ SOCIALINĖS GLOBOS NAMAI**  
**NEREIKALINGO ARBA NETINKAMO (NEGALIMO) NAUDOTI**  
**NEKILNOJAMOJO TURTO APŽIŪROS PAŽYMA**

2017 m. liepos 28 d. Nr. 7  
Stonaičiai

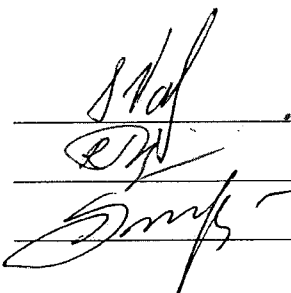
Komisija, sudaryta Stonaičių socialinės globos namų direktoriaus 2017 m. sausio 4 d. įsakymu Nr. V-6, susidedanti iš Sigito Valaišos, direktoriaus pavaduotojo ūkio reikalams (komisijos pirmininkas), Rožės Rimeikienės, finansininkės, ir Ilonos Stuopelienės, finansininkės, apžiūrėjo valstybei nuosavybės teise priklausančią ir Stonaičių socialinės globos namų patikėjimo teise valdomą nekilnojamąjį turtą:

1. Turto pavadinimas: Kiti inžineriniai statiniai – kanalizacijos šuliniai, pažymėti plane k, k1, k3, k4, k7, k11, k12, k16, k17, k18, k19, k20
2. Identifikavimo duomenys: Plungės r. sav., Nausodžio sen., Stonaičių k., Babrungo g. 10, unikalus daikto numeris – 4400-4540-7696 (1/1 priklauso pastatu Nr. 6897-6007-7010).
3. Kadastro duomenų bylos numeris: 68/4195
4. Teisinės registracijos numeris, data, registro įstaigos pavadinimas: registro Nr. 80/17795, archyvinės bylos Nr. 68/4195, 1997-03-14, Valstybės įmonė Registrų centro Telšių filialas.
5. Žemės sklypo plotas (arais): 0 a.
6. Turto būklė: gera.
7. Komisijos siūlymas: pripažinti anksčiau nurodytą turtą nereikalingu valstybės

funkcijoms įgyvendinti ir perduoti Plungės rajono savivaldybės nuosavybės savarankiškai savivaldybės funkcijai įgyvendinti teisės aktų nustatyta tvarka.

Komisijos pirmininkas

Nariai:



Sigitas Valaiša

Rožė Rimeikienė

Ilona Stuopelienė



VALSTYBĖS ĮMONĖ REGISTRŲ CENTRAS

Vincio Kudirkos g. 18-3, 03105 Vilnius, tel. (8 5) 2688 262, faks. (8 5) 2688 311, el.p. info@registrucentras.lt

## NEKILNOJAMOJO TURTO REGISTRO CENTRINIO DUOMENŲ BANKO IŠRAŠAS

2017-08-11 08:30:58

**1. Nekilnojamojo turto registre įregistruotas turtas:**Registro Nr.: **80/17795**Registro tipas: **Statiniai**Sudarymo data: **1997-03-14**Adresas: **Plungės r. sav., Nausodžio sen., Stonaičių k., Babrungo g. 10**Registro tvarkytojas: **Valstybės įmonės Registrų centro Telšių filialas****2. Nekilnojamieji daiktai:**

2.1.

**Pastatas - Bendrabutis**Adresas: **Plungės r. sav., Nausodžio sen., Stonaičių k., Babrungo g. 12C**Unikalus daikto numeris: **6897-6007-7010**Daikto pagrindinė naudojimo paskirtis: **Gyvenamoji (įvairioms socialinėms grupėms)**Pažymėjimas plane: **1N2p**Statybos pradžios metai: **1976**Statybos pabaigos metai: **1976**Rekonstravimo pradžios metai: **2007**Rekonstravimo pabaigos metai: **2007**Baigtumo procentas: **100 %**Šildymas: **Vietinis centrinis šildymas**Vandentiekis: **Komunalinis vandentiekis**Nuotekų šalinimas: **Vietinis nuotekų šalinimas**Dujos: **Nėra**Sienos: **Plytos**Stogo danga: **Metalas**Aukštų skaičius: **2**Bendras plotas: **2443.54 kv. m**Naudingas plotas: **1111.84 kv. m**Rūsių (pusrūsių) plotas: **236.84 kv. m**Tūris: **9262 kub. m**Užstatytas plotas: **1691.00 kv. m**Gyvenamosios paskirties patalpų skaičius: **2**Kambarių skaičius: **2**Koordinatė X: **6197066.76**Koordinatė Y: **358507.62**Atkūrimo sąnaudos (statybos vertė): **820783 Eur**Fizinio nusidėvėjimo procentas: **18 %**Atkuriamoji vertė: **673077 Eur**Vidutinė rinkos vertė: **91230 Eur**Vidutinės rinkos vertės nustatymo būdas: **Atkuriamoji vertė**Vidutinės rinkos vertės nustatymo data: **2008-02-21**Kadastro duomenų nustatymo data: **2008-02-21**

Pastato (jo dalies) energinio naudingumo

klasė: **E**

Skaičiuojamosios šiluminės energijos

sąnaudos pastatui (jo daliai) šildyti: **290.14 kWh/m2/m.**

2.2.

**Pastatas - Bendrabutis**Adresas: **Plungės r. sav., Nausodžio sen., Stonaičių k., Babrungo g. 12B**Unikalus daikto numeris: **6897-6007-7153**Daikto pagrindinė naudojimo paskirtis: **Gyvenamoji (įvairioms socialinėms grupėms)**Pažymėjimas plane: **2N2p**Statybos pradžios metai: **1980**Statybos pabaigos metai: **1980**Rekonstravimo pradžios metai: **2004**Rekonstravimo pabaigos metai: **2005**Kap. remonto pradžios metai: **2012**

*Šiuo*  
**KOPIJA**  
**TIKRA**

Kap. remonto pabaigos metai: **2012**  
 Papr. remonto pradžios metai: **2014**  
 Papr. remonto pabaigos metai: **2014**  
 Statinio kategorija: **Neypatingas**  
 Baigtumo procentas: **100 %**  
 Šildymas: **Vietinis centrinis šildymas**  
 Vandentiekis: **Vietinis vandentiekis**  
 Nuotekų šalinimas: **Vietinis nuotekų šalinimas**  
 Dujos: **Nėra**  
 Sienos: **Plytos**  
 Stogo danga: **Metalas**  
 Aukštų skaičius: **2**  
 Bendras plotas: **987.15 kv. m**  
 Naudingas plotas: **819.15 kv. m**  
 Gyvenamasis plotas: **427.71 kv. m**  
 Rūšių (pusrūšių) plotas: **168.00 kv. m**  
 Tūris: **4171 kub. m**  
 Užstatytas plotas: **523.00 kv. m**  
 Gyvenamosios paskirties patalpų skaičius: **2**  
 Kambarių skaičius: **26**  
 Koordinatė X: **6197033**  
 Koordinatė Y: **358437**  
 Atkūrimo sąnaudos (statybos vertė): **592000 Eur**  
 Fizinio nusidėvėjimo procentas: **9 %**  
 Atkuriamoji vertė: **539000 Eur**  
 Vidutinė rinkos vertė: **19376 Eur**  
 Vidutinės rinkos vertės nustatymo būdas: **Masinis vertinimas**  
 Vidutinės rinkos vertės nustatymo data: **2014-09-11**  
 Kadastro duomenų nustatymo data: **2014-09-11**  
 Pastato (jo dalies) energinio naudingumo  
 klasė: **E**  
 Skaičiuojamosios šiluminės energijos  
 sąnaudos pastatui (jo daliai) šildyti: **297.77 kWh/m<sup>2</sup>/m.**

2.3.

**Pastatas - Administracinis**

Adresas: **Plungės r. sav., Nausodžio sen., Stonaičių k., Babrungo g.  
 12**

Unikalus daikto numeris: **6897-6007-7108**  
 Daikto pagrindinė naudojimo paskirtis: **Administracinė**  
 Pažymėjimas plane: **6B1žp**  
 Statybos pabaigos metai: **1925**  
 Rekonstravimo pabaigos metai: **2001**  
 Baigtumo procentas: **100 %**  
 Šildymas: **Vietinis centrinis šildymas**  
 Vandentiekis: **Vietinis vandentiekis**  
 Nuotekų šalinimas: **Vietinis nuotekų šalinimas**  
 Dujos: **Nėra**  
 Sienos: **Medis su karkasu**  
 Stogo danga: **Asbestcementis**  
 Aukštų skaičius: **1**  
 Bendras plotas: **196.94 kv. m**  
 Pagrindinis plotas: **182.57 kv. m**  
 Tūris: **666 kub. m**  
 Užstatytas plotas: **148.00 kv. m**  
 Atkūrimo sąnaudos (statybos vertė): **53167 Eur**  
 Fizinio nusidėvėjimo procentas: **7 %**  
 Atkuriamoji vertė: **50960 Eur**  
 Vidutinė rinkos vertė: **12740 Eur**  
 Vidutinės rinkos vertės nustatymo data: **2001-02-14**  
 Kadastro duomenų nustatymo data: **2001-02-14**

2.4.

**Pastatas - Garažas - katilinė su buitinėmis patalpomis**

Aprašymas / pastabos: **Suformuotas sujungus daiktus 9C1p ir 10G1p.**

Unikalus daikto numeris: **4400-2029-1910**

Daikto pagrindinė naudojimo paskirtis: **Kita (ūkio)**

JUS  
**KOPIJA**  
**TIKRA**

Pažymėjimas plane: **1511p**

Statusas: **Suformuotas sujungus daiktus**

Daikto istorinė kilmė: **Gautas sujungus daiktus, unikalus daikto numeris 6897-6007-7020**

**Gautas sujungus daiktus, unikalus daikto numeris 6897-6007-7131**

Statybos pradžios metai: **1970**

Statybos pabaigos metai: **1970**

Baigtumo procentas: **100 %**

Šildymas: **Vietinis centrinis šildymas**

Vandentiekis: **Vietinis vandentiekis**

Nuotekų šalinimas: **Vietinis nuotekų šalinimas**

Dujos: **Nėra**

Sienos: **Plytos**

Stogo danga: **Asbestcementis**

Aukštų skaičius: **1**

Bendras plotas: **729.16 kv. m**

Pagrindinis plotas: **584.95 kv. m**

Tūris: **3506 kub. m**

Užstatytas plotas: **876.00 kv. m**

Negyvenamosios paskirties patalpų

skaičius: **41**

Koordinatė X: **6197163**

Koordinatė Y: **358570**

Vidutinė rinkos vertė: **7501 Eur**

Vidutinės rinkos vertės nustatymo būdas: **Atkuriamoji vertė**

Vidutinės rinkos vertės nustatymo data: **2010-03-08**

Kadastro duomenų nustatymo data: **2010-03-04**

2.5.

**Pastatas - Sandėlis**

Adresas: **Plungės r. sav., Nausodžio sen., Stonaičių k., Babrungo g.**

**12A**

Unikalus daikto numeris: **6897-6007-7075**

Daikto pagrindinė naudojimo paskirtis: **Pagalbinio ūkio**

Pažymėjimas plane: **3F1b**

Statybos pabaigos metai: **1925**

Baigtumo procentas: **100 %**

Šildymas: **Nėra**

Vandentiekis: **Nėra**

Nuotekų šalinimas: **Nėra**

Sienos: **Akmuo**

Aukštų skaičius: **1**

Tūris: **682 kub. m**

Užstatytas plotas: **253.00 kv. m**

Atkūrimo sąnaudos (statybos vertė): **12072 Eur**

Fizinio nusidėvėjimo procentas: **45 %**

Atkuriamoji vertė: **6640 Eur**

Vidutinė rinkos vertė: **996 Eur**

Vidutinės rinkos vertės nustatymo data: **1996-05-31**

Kadastro duomenų nustatymo data: **1996-05-31**

2.6.

**Pastatas - Sandėlis**

Unikalus daikto numeris: **6897-6007-7086**

Daikto pagrindinė naudojimo paskirtis: **Pagalbinio ūkio**

Pažymėjimas plane: **4F1p**

Statybos pabaigos metai: **1976**

Baigtumo procentas: **100 %**

Šildymas: **Nėra**

Vandentiekis: **Nėra**

Nuotekų šalinimas: **Nėra**

Sienos: **Plytos**

Aukštų skaičius: **1**

Tūris: **43 kub. m**

Užstatytas plotas: **16.00 kv. m**

Atkūrimo sąnaudos (statybos vertė): **3732 Eur**



Fizinio nusidėvėjimo procentas: **24 %**  
 Atkuriamoji vertė: **2837 Eur**  
 Vidutinė rinkos vertė: **425 Eur**  
 Vidutinės rinkos vertės nustatymo data: **1996-05-31**  
 Kadastro duomenų nustatymo data: **1996-05-31**

- 2.7. **Pastatas - Sandėlis**  
 Adresas: **Plungės r. sav., Nausodžio sen., Stonaičių k., Babrungo g. 14**  
 Unikalus daikto numeris: **6897-6007-7110**  
 Daikto pagrindinė naudojimo paskirtis: **Pagalbinio ūkio**  
 Pažymėjimas plane: **7F1p**  
 Statybos pabaigos metai: **1982**  
 Baigtumo procentas: **100 %**  
 Šildymas: **Nėra**  
 Vandentiekis: **Nėra**  
 Nuotekų šalinimas: **Nėra**  
 Sienos: **Plytos**  
 Aukštų skaičius: **1**  
 Tūris: **587 kub. m**  
 Užstatytas plotas: **163.00 kv. m**  
 Atkūrimo sąnaudos (statybos vertė): **12794 Eur**  
 Fizinio nusidėvėjimo procentas: **5 %**  
 Atkuriamoji vertė: **12154 Eur**  
 Vidutinė rinkos vertė: **1823 Eur**  
 Vidutinės rinkos vertės nustatymo data: **1996-05-31**  
 Kadastro duomenų nustatymo data: **1996-05-31**

- 2.8. **Pastatas - Rūsųs**  
 Unikalus daikto numeris: **6897-6007-7120**  
 Daikto pagrindinė naudojimo paskirtis: **Pagalbinio ūkio**  
 Pažymėjimas plane: **8F1b**  
 Statybos pabaigos metai: **1970**  
 Baigtumo procentas: **100 %**  
 Šildymas: **Nėra**  
 Vandentiekis: **Nėra**  
 Nuotekų šalinimas: **Nėra**  
 Sienos: **Monolitinis betonas**  
 Aukštų skaičius: **1**  
 Tūris: **35 kub. m**  
 Užstatytas plotas: **17.00 kv. m**  
 Atkūrimo sąnaudos (statybos vertė): **1159 Eur**  
 Fizinio nusidėvėjimo procentas: **31 %**  
 Atkuriamoji vertė: **800 Eur**  
 Vidutinė rinkos vertė: **120 Eur**  
 Vidutinės rinkos vertės nustatymo data: **1996-05-31**  
 Kadastro duomenų nustatymo data: **1996-05-31**

- 2.9. **Pastatas - Sandėlis**  
 Unikalus daikto numeris: **6897-6007-7053**  
 Daikto pagrindinė naudojimo paskirtis: **Pagalbinio ūkio**  
 Pažymėjimas plane: **13F1p**  
 Statybos pabaigos metai: **1980**  
 Baigtumo procentas: **100 %**  
 Šildymas: **Nėra**  
 Vandentiekis: **Nėra**  
 Nuotekų šalinimas: **Nėra**  
 Sienos: **Plytos**  
 Aukštų skaičius: **1**  
 Tūris: **48 kub. m**  
 Užstatytas plotas: **15.00 kv. m**  
 Atkūrimo sąnaudos (statybos vertė): **3958 Eur**  
 Fizinio nusidėvėjimo procentas: **19 %**  
 Atkuriamoji vertė: **3206 Eur**  
 Vidutinė rinkos vertė: **481 Eur**  
 Vidutinės rinkos vertės nustatymo data: **1996-05-31**

Kadastro duomenų nustatymo data: **1996-05-31**

2.10. **Pastatas - Šiltnamis**

Unikalus daikto numeris: **6897-6007-7064**  
 Daikto pagrindinė naudojimo paskirtis: **Pagalbinio ūkio**  
 Pažymėjimas plane: **14S1m**  
 Statybos pabaigos metai: **1980**  
 Baigtumo procentas: **100 %**  
 Šildymas: **Nėra**  
 Vandentiekis: **Nėra**  
 Nuotekų šalinimas: **Nėra**  
 Sienos: **Stiklas su karkasu**  
 Aukštų skaičius: **1**  
 Tūris: **0 kub. m**  
 Užstatytas plotas: **121.00 kv. m**  
 Atkūrimo sąnaudos (statybos vertė): **9951 Eur**  
 Fizinio nusidėvėjimo procentas: **48 %**  
 Atkuriamoji vertė: **5174 Eur**  
 Vidutinė rinkos vertė: **776 Eur**  
 Vidutinės rinkos vertės nustatymo data: **1996-05-31**  
 Kadastro duomenų nustatymo data: **1996-05-31**

2.11. **Kiti inžineriniai statiniai - Vandentiekio bokštas**

Unikalus daikto numeris: **4400-4540-7652**  
 Daikto pagrindinė naudojimo paskirtis: **Kiti inžineriniai statiniai**  
 Pažymėjimas plane: **k24**  
 Statybos pradžios metai: **1972**  
 Statybos pabaigos metai: **1972**  
 Statinio kategorija: **II grupės nesudėtingas**  
 Baigtumo procentas: **100 %**  
 Gylis: **15 m**  
 Kiekis: **1 vnt.**  
 Tūris: **30 kub. m**  
 Medžiaga: **Metalas**  
 Atkūrimo sąnaudos (statybos vertė): **31100 Eur**  
 Fizinio nusidėvėjimo procentas: **75 %**  
 Atkuriamoji vertė: **7770 Eur**  
 Vidutinė rinkos vertė: **7770 Eur**  
 Vidutinės rinkos vertės nustatymo būdas: **Atkuriamoji vertė**  
 Vidutinės rinkos vertės nustatymo data: **2017-03-20**  
 Kadastro duomenų nustatymo data: **2017-03-20**

2.12. **Kiti inžineriniai statiniai - Kiemo statinai**

Aprašymas / pastabos: **(kuro rezervuaras k25, tvora k26)**  
 Unikalus daikto numeris: **4400-4471-1268**  
 Daikto pagrindinė naudojimo paskirtis: **Kiti inžineriniai statiniai**  
 Pažymėjimas plane: **k25, k26**  
 Statybos pradžios metai: **1972**  
 Statybos pabaigos metai: **1995**  
 Statinio kategorija: **I grupės nesudėtingas**  
 Atkūrimo sąnaudos (statybos vertė): **4550 Eur**  
 Atkuriamoji vertė: **2010 Eur**  
 Vidutinė rinkos vertė: **40 Eur**  
 Vidutinės rinkos vertės nustatymo būdas: **Atkuriamoji vertė**  
 Vidutinės rinkos vertės nustatymo data: **2017-03-30**  
 Kadastro duomenų nustatymo data: **2017-03-20**

2.13. **Kiti inžineriniai statiniai - Kiemo statinai**

Aprašymas / pastabos: **(dūmtraukis K2)**  
 Unikalus daikto numeris: **6897-6007-7164**  
 Daikto pagrindinė naudojimo paskirtis: **Kiti inžineriniai statiniai (kiemo įrenginiai)**  
 Statybos pabaigos metai: **1976**  
 Baigtumo procentas: **100 %**  
 Atkūrimo sąnaudos (statybos vertė): **104066 Eur**  
 Fizinio nusidėvėjimo procentas: **70 %**  
 Atkuriamoji vertė: **31279 Eur**  
 Vidutinė rinkos vertė: **3128 Eur**

*Handwritten signature*  
**KOPIJA**  
**TIKRA**

Vidutinės rinkos vertės nustatymo data: 2005-06-10

Kadastro duomenų nustatymo data: 2005-06-10

- 2.14. Priklausinys: **Kiti inžineriniai statiniai - Kanalizacijos šuliniai**  
 Priklausanti dalis: **1/1 priklauso pastatui Nr. 6897-6007-7010, aprašytam p. 2.1.**  
 Aprašymas / pastabos: **(k; k1; k3; k4; k7; k11; k12; k16; k17; k18; k19; k20)**  
 Unikalus daikto numeris: **4400-4540-7696**  
 Daikto pagrindinė naudojimo paskirtis: **Kiti inžineriniai statiniai**  
 Pažymėjimas plane: **k1-k20**  
 Statybos pradžios metai: **1976**  
 Statybos pabaigos metai: **1976**  
 Statinio kategorija: **I grupės nesudėtingas**  
 Baigtumo procentas: **100 %**  
 Atkūrimo sąnaudos (statybos vertė): **14500 Eur**  
 Fizinio nusidėvėjimo procentas: **75 %**  
 Atkuriamoji vertė: **3640 Eur**  
 Vidutinė rinkos vertė: **3640 Eur**  
 Vidutinės rinkos vertės nustatymo būdas: **Atkuriamoji vertė**  
 Vidutinės rinkos vertės nustatymo data: **2017-03-20**  
 Kadastro duomenų nustatymo data: **2017-03-20**

- 2.15. Priklausinys: **Kiti inžineriniai statiniai - Kiemo statiniai**  
 Priklausanti dalis: **1/1 priklauso pastatui Nr. 6897-6007-7010, aprašytam p. 2.1.**  
 Adresas: **Plungės r. sav., Nausodžio sen., Stonaičių k., Babrungo g. 12C**  
 Aprašymas / pastabos: **(pavėsinės k5; k6; k13, tvora k21; k22, kiemo aikštelė k14;k15;k23; k29)**  
 Unikalus daikto numeris: **4400-0645-8784**  
 Daikto pagrindinė naudojimo paskirtis: **Kiti inžineriniai statiniai (kiemo įrenginiai)**  
 Statybos pradžios metai: **1976**  
 Statybos pabaigos metai: **2005**  
 Statinio kategorija: **I grupės nesudėtingas**  
 Baigtumo procentas: **100 %**  
 Atkūrimo sąnaudos (statybos vertė): **43100 Eur**  
 Fizinio nusidėvėjimo procentas: **66 %**  
 Atkuriamoji vertė: **13200 Eur**  
 Vidutinė rinkos vertė: **1320 Eur**  
 Vidutinės rinkos vertės nustatymo būdas: **Atkuriamoji vertė**  
 Vidutinės rinkos vertės nustatymo data: **2017-03-20**  
 Kadastro duomenų nustatymo data: **2017-03-20**

### 3. Daikto priklausiniai iš kito registro: įrašų nėra

#### 4. Nuosavybė:

- 4.1. Nuosavybės teisė  
 Savininkas: **LIETUVOS RESPUBLIKA, a.k. 111105555**  
 Daiktas: **kiti statiniai Nr. 4400-4540-7696, aprašyti p. 2.14.**  
 Įregistravimo pagrindas: **1997-02-25 Apskrities viršininko įsakymas Nr. 58**  
 Įrašas galioja: **Nuo 2017-03-30**
- 4.2. Nuosavybės teisė  
 Savininkas: **LIETUVOS RESPUBLIKA, a.k. 111105555**  
 Daiktas: **kiti statiniai Nr. 4400-4540-7652, aprašyti p. 2.11.**  
 Įregistravimo pagrindas: **2003-12-15 Statybos inspektoriaus pažyma Nr. 165**  
 Įrašas galioja: **Nuo 2017-03-30**
- 4.3. Nuosavybės teisė  
 Savininkas: **LIETUVOS RESPUBLIKA, a.k. 111105555**  
 Daiktas: **kiti statiniai Nr. 4400-4471-1268, aprašyti p. 2.12.**  
 Įregistravimo pagrindas: **2003-12-15 Statybos inspektoriaus pažyma Nr. 165**  
 Įrašas galioja: **Nuo 2017-03-13**
- 4.4. Nuosavybės teisė  
 Savininkas: **LIETUVOS RESPUBLIKA, a.k. 111105555**  
 Daiktas: **pastatas Nr. 6897-6007-7153, aprašytas p. 2.2.**  
 Įregistravimo pagrindas: **1997-02-25 Apskrities viršininko įsakymas Nr. 58**

*gfu8*  
 KOPILIA  
 TIKRA

- 2014-09-25 Deklaracija apie statybos užbaigimą Nr. 1  
[rašas galioja: Nuo 2014-10-01
- 4.5. Nuosavybės teisė  
Savininkas: LIETUVOS RESPUBLIKA, a.k. 111105555  
Daiktas: pastatas Nr. 4400-2029-1910, aprašytas p. 2.4.  
[registravimo pagrindas: 1997-02-25 Apskrities viršininko įsakymas Nr. 58  
2010-03-18 Asmens prašymas Nr. V3-23(1.10)  
[rašas galioja: Nuo 2010-03-22
- 4.6. Nuosavybės teisė  
Savininkas: LIETUVOS RESPUBLIKA, a.k. 111105555  
Daiktas: pastatas Nr. 6897-6007-7010, aprašytas p. 2.1.  
[registravimo pagrindas: 1997-02-25 Apskrities viršininko įsakymas Nr. 58  
2005-06-28 Statinio pripažinimo tinkamu naudoti aktas  
[rašas galioja: Nuo 2008-04-23
- 4.7. Nuosavybės teisė  
Savininkas: LIETUVOS RESPUBLIKA, a.k. 111105555  
Daiktas: pastatas Nr. 6897-6007-7108, aprašytas p. 2.3.  
pastatas Nr. 6897-6007-7075, aprašytas p. 2.5.  
pastatas Nr. 6897-6007-7086, aprašytas p. 2.6.  
pastatas Nr. 6897-6007-7110, aprašytas p. 2.7.  
pastatas Nr. 6897-6007-7120, aprašytas p. 2.8.  
pastatas Nr. 6897-6007-7053, aprašytas p. 2.9.  
pastatas Nr. 6897-6007-7064, aprašytas p. 2.10.  
kiti statiniai Nr. 4400-0645-8784, aprašyti p. 2.15.  
kiti statiniai Nr. 6897-6007-7164, aprašyti p. 2.13.  
[registravimo pagrindas: 1997-02-25 Apskrities viršininko įsakymas Nr. 58  
[rašas galioja: Nuo 1997-03-14

---

**5. Valstybės ir savivaldybių žemės patikėjimo teisė: [rašų nėra**

---

**6. Kitos daiktinės teisės :**

- 6.1. Turto patikėjimo teisė  
Patikėtinis: Stonaičių socialinės globos namai, a.k. 190796224  
Daiktas: kiti statiniai Nr. 4400-4540-7696, aprašyti p. 2.14.  
[registravimo pagrindas: 2004-01-27 Apskrities viršininko įsakymas Nr. 178  
2004-01-29 Priėmimo - perdavimo aktas Nr. 7  
[rašas galioja: Nuo 2017-03-30
- 6.2. Turto patikėjimo teisė  
Patikėtinis: Stonaičių socialinės globos namai, a.k. 190796224  
Daiktas: kiti statiniai Nr. 4400-4540-7652, aprašyti p. 2.11.  
[registravimo pagrindas: 2004-01-27 Apskrities viršininko įsakymas Nr. 178  
2004-01-29 Priėmimo - perdavimo aktas Nr. 7  
[rašas galioja: Nuo 2017-03-30
- 6.3. Turto patikėjimo teisė  
Patikėtinis: Stonaičių socialinės globos namai, a.k. 190796224  
Daiktas: kiti statiniai Nr. 4400-4471-1268, aprašyti p. 2.12.  
[registravimo pagrindas: 2004-01-27 Apskrities viršininko įsakymas Nr. 178  
2004-01-29 Priėmimo - perdavimo aktas Nr. 7  
[rašas galioja: Nuo 2017-03-13
- 6.4. Turto patikėjimo teisė  
Patikėtinis: Stonaičių socialinės globos namai, a.k. 190796224  
Daiktas: pastatas Nr. 6897-6007-7153, aprašytas p. 2.2.  
[registravimo pagrindas: 2004-01-27 Apskrities viršininko įsakymas Nr. 178  
2004-01-29 Priėmimo - perdavimo aktas Nr. 7  
2014-09-25 Deklaracija apie statybos užbaigimą Nr. 1  
[rašas galioja: Nuo 2014-10-01
- 6.5. Turto patikėjimo teisė  
Patikėtinis: Stonaičių socialinės globos namai, a.k. 190796224  
Daiktas: pastatas Nr. 4400-2029-1910, aprašytas p. 2.4.  
[registravimo pagrindas: 2004-01-27 Apskrities viršininko įsakymas Nr. 178  
2004-01-29 Priėmimo - perdavimo aktas Nr. 7

2010-03-18 Asmens prašymas Nr. V3-23(1.10)

[rašas galioja: Nuo 2010-03-22

6.6.

Turto patikėjimo teisė

Patikėtinis: Stonaičių socialinės globos namai, a.k. 190796224

Daiktas: pastatas Nr. 6897-6007-7010, aprašytas p. 2.1.  
 pastatas Nr. 6897-6007-7108, aprašytas p. 2.3.  
 pastatas Nr. 6897-6007-7075, aprašytas p. 2.5.  
 pastatas Nr. 6897-6007-7086, aprašytas p. 2.6.  
 pastatas Nr. 6897-6007-7110, aprašytas p. 2.7.  
 pastatas Nr. 6897-6007-7120, aprašytas p. 2.8.  
 pastatas Nr. 6897-6007-7053, aprašytas p. 2.9.  
 pastatas Nr. 6897-6007-7064, aprašytas p. 2.10.  
 kiti statiniai Nr. 4400-0645-8784, aprašyti p. 2.15.  
 kiti statiniai Nr. 6897-6007-7164, aprašyti p. 2.13.

[registravimo pagrindas: 2004-01-27 Apskrities viršininko įsakymas Nr. 178  
 2004-01-29 Priėmimo - perdavimo aktas Nr. 7

[rašas galioja: Nuo 2008-04-23

7. Juridiniai faktai: [rašų nėra

8. Žymos: [rašų nėra

9. Specialiosios žemės ir miško naudojimo sąlygos: [rašų nėra

10. Daikto registravimas ir kadastro žymos:

10.1.

Kadastro duomenų tikslinimas (daikto registravimas)  
 Valstybės įmonės Registrų centro Telšių filialas, a.k.  
 180101069

Daiktas: kiti statiniai Nr. 4400-0645-8784, aprašyti p. 2.15.  
 kiti statiniai Nr. 4400-4471-1268, aprašyti p. 2.12.  
 kiti statiniai Nr. 4400-4540-7652, aprašyti p. 2.11.  
 kiti statiniai Nr. 4400-4540-7696, aprašyti p. 2.14.

[registravimo pagrindas: 2017-03-20 Nekilnojamojo daikto kadastro duomenų byla  
 Nr. 68/4195

[rašas galioja: Nuo 2017-03-30

10.2.

Kadastrinius matavimus atliko (kadastro žyma)  
 ŽYDRŪNAS SIVICKIS

Daiktas: kiti statiniai Nr. 4400-0645-8784, aprašyti p. 2.15.  
 kiti statiniai Nr. 4400-4471-1268, aprašyti p. 2.12.  
 kiti statiniai Nr. 4400-4540-7652, aprašyti p. 2.11.  
 kiti statiniai Nr. 4400-4540-7696, aprašyti p. 2.14.

[registravimo pagrindas: 2008-07-11 Kvalifikacijos pažymėjimas Nr. 2M-M-457  
 2017-03-20 Nekilnojamojo daikto kadastro duomenų byla  
 Nr. 68/4195

[rašas galioja: Nuo 2017-03-30

10.3.

Kadastro duomenų tikslinimas (daikto registravimas)  
 Valstybės įmonės Registrų centro Telšių filialas, a.k.  
 180101069

Daiktas: pastatas Nr. 6897-6007-7153, aprašytas p. 2.2.

[registravimo pagrindas: 2014-09-11 Nekilnojamojo daikto kadastro duomenų byla  
 Nr. 68/4195

2014-09-25 Deklaracija apie statybos užbaigimą Nr. 1

[rašas galioja: Nuo 2014-09-29

10.4.

Kadastrinius matavimus atliko (kadastro žyma)  
 Valstybės įmonės Registrų centro Telšių filialas, a.k.  
 180101069

Daiktas: pastatas Nr. 6897-6007-7153, aprašytas p. 2.2.

[registravimo pagrindas: 2008-07-11 Kvalifikacijos pažymėjimas Nr. 2M-M-457  
 2008-08-27 Licencija Nr. G-734-(623)

2014-09-11 Nekilnojamojo daikto kadastro duomenų byla  
 Nr. 68/4195

[rašas galioja: Nuo 2014-09-29

*ofu8*  
 KUPJA  
 TIKRA

- 10.5. Išduotas pastato (jo dalies) energinio naudingumo sertifikatas (kadastro žyma)  
 Daiktas: pastatas Nr. 6897-6007-7153, aprašytas p. 2.2.  
 Įregistravimo pagrindas: 2014-07-08 Statybos produkcijos sertifikavimo centro pranešimas Nr. KG-0086-0718/0  
 Įrašas galioja: Nuo 2014-07-08  
 Terminas: Nuo 2013-05-16 iki 2023-05-16
- 10.6. Išduotas pastato (jo dalies) energinio naudingumo sertifikatas (kadastro žyma)  
 Daiktas: pastatas Nr. 6897-6007-7010, aprašytas p. 2.1.  
 Įregistravimo pagrindas: 2014-07-08 Statybos produkcijos sertifikavimo centro pranešimas Nr. KG-0086-0719/0  
 Įrašas galioja: Nuo 2014-07-08  
 Terminas: Nuo 2013-05-17 iki 2023-05-17
- 10.7. Kadastro duomenų tikslinimas (daikto registravimas)  
 Valstybės įmonės Registrų centro Telšių filialas, a.k. 180101069  
 Daiktas: pastatas Nr. 4400-2029-1910, aprašytas p. 2.4.  
 Įregistravimo pagrindas: 2008-07-11 Kvalifikacijos pažymėjimas Nr. 2M-M-457  
 2008-08-27 Licencija Nr. G-734-(623)  
 2010-03-08 Nekilnojamojo daikto kadastro duomenų byla Nr. 68/4195  
 Įrašas galioja: Nuo 2010-03-15
- 10.8. Kadastrinius matavimus atliko (kadastro žyma)  
 Valstybės įmonės Registrų centro Telšių filialas, a.k. 180101069  
 Daiktas: pastatas Nr. 4400-2029-1910, aprašytas p. 2.4.  
 Įregistravimo pagrindas: 2008-07-11 Kvalifikacijos pažymėjimas Nr. 2M-M-457  
 2008-08-27 Licencija Nr. G-734-(623)  
 2010-03-08 Nekilnojamojo daikto kadastro duomenų byla Nr. 68/4195  
 Įrašas galioja: Nuo 2010-03-15
- 10.9. Sumažintas rekonstruojant (daikto registravimas)  
 Daiktas: pastatas Nr. 6897-6007-7010, aprašytas p. 2.1.  
 Įregistravimo pagrindas: 2007-12-11 Statinio pripažinimo tinkamu naudoti aktas  
 Sumažėjęs plotas: 22.19 kv. m  
 Įrašas galioja: Nuo 2008-04-23
- 10.10. Kadastrinius matavimus atliko (kadastro žyma)  
 Valstybės įmonės Registrų centro Telšių filialas, a.k. 180101069  
 Daiktas: pastatas Nr. 6897-6007-7010, aprašytas p. 2.1.  
 Įregistravimo pagrindas: 2008-02-25 Nekilnojamojo daikto kadastro duomenų byla Nr. 68/4195  
 Įrašas galioja: Nuo 2008-02-27
- 10.11. Rekonstrukcija (daikto registravimas)  
 Daiktas: pastatas Nr. 6897-6007-7108, aprašytas p. 2.3.  
 Įregistravimo pagrindas: 2001-06-20 Statinio priėmimo naudoti aktas  
 Įrašas galioja: Nuo 2001-08-13

11. Registro pastabos ir nuorodos: įrašų nėra

12. Kita informacija:

Archyvinės bylos Nr.: 68/4195

13. Informacija apie duomenų sandoriui tikslinimą: įrašų nėra

KOPIJA TIKRA

Sekretorė


Elena Jurkute

2007 m.

2017-08-11 08:30:58

Dokumentą atspausdino  
 Registratorė

Direktorius Virginijus Sušinskas



Valstybės įmonės Registrų centro Telšių filialas

## NEKILNOJAMOJO DAIKTO KADASTRINIŲ MATAVIMŲ BYLA

Tomas: 1

Nekilnojamojo turto objektas: **Statinys (statiniai)**

Bylos Nr.: **68/4195**

Registro Nr.: **80/17795 (Statiniai)**

Adresas: **Plungės r. sav. Stonaičių k. Babrungo g. 10**

Lapų skaičius: 9



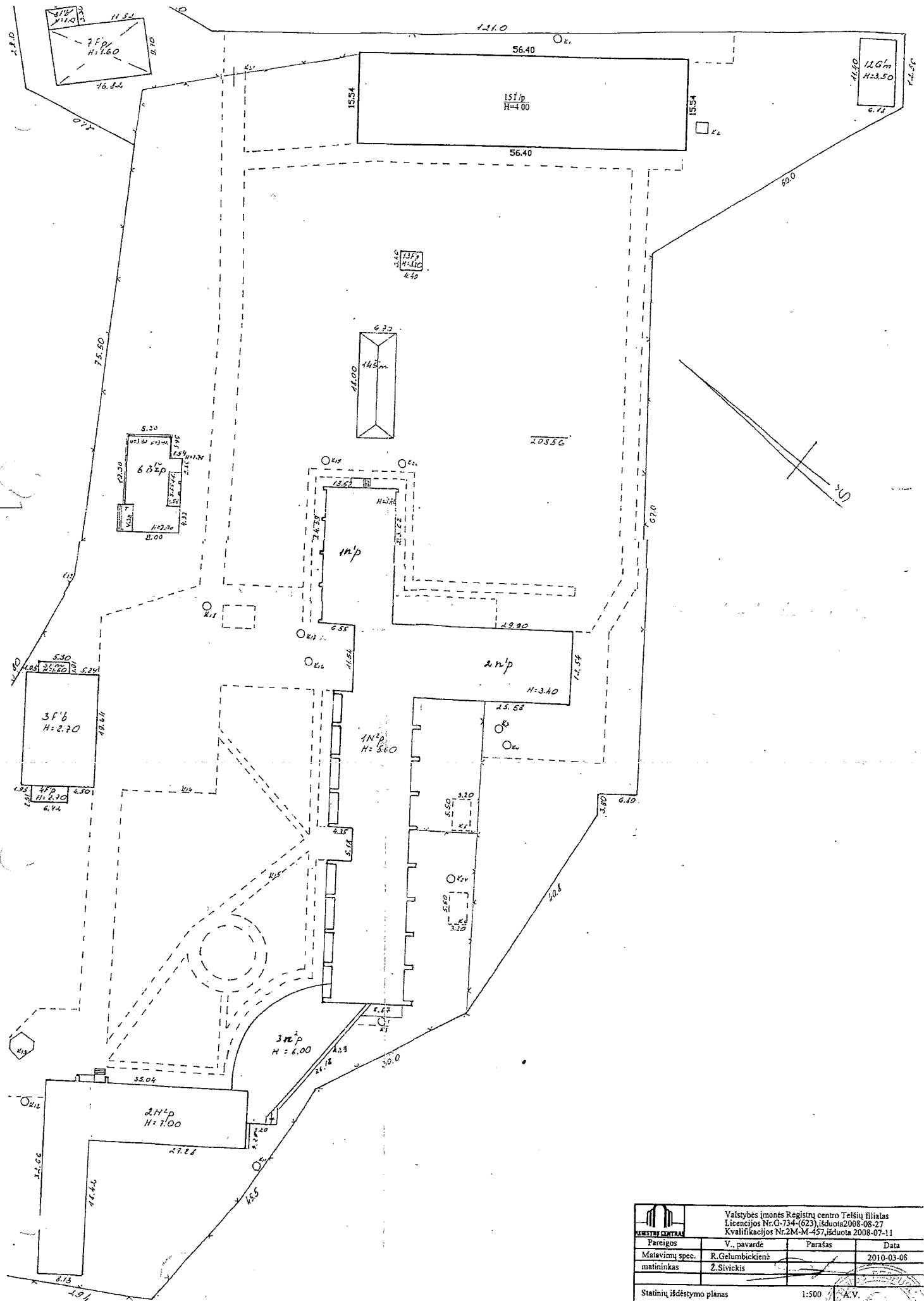
### **SUDERINTA**




Valstybės įmonės Registrų centro Telšių filialas

*Elektroniniu parašu pasirašė:* Aldona Macevičienė

*Pareigos:* Kadastro specialistė ekspertė

*Laiko žyma:* 2017-03-21 08:31:36



 Valstybės įmonės Registrų centro Telšių filialas Licencijos Nr.G-734-(623), išduota 2008-08-27 Kvalifikacijos Nr.2M-M-457, išduota 2008-07-11			
Pareigos	V., pavardė	Parasas	Data
Matavimų spec. matininkas	R.Gelumbickienė Ž.Sivickis	 	2010-03-08
Statinių išdėstymo planas		1:500	A.V.
Plungės r. sav. Stonaičių k.			



## Kitų statinių kadastro duomenys

Adresas Plungės r. sav. Stonaičių k. Babrungo g. 10

Unikalus Nr. 4400-4540-7696

Pavadinimas Kanalizacijos šuliniai

Pažymėjimas plane k-k20

Paskirtis Kiti inžineriniai statiniai

Aprašymas

Kad. duomenų nustatymo 2017-03-20


## Statinio duomenys

Statybos pradžios metai:	1976	Modernizavimo pradžios metai:	
Statybos pabaigos metai:	1976	Modernizavimo pabaigos metai:	
Rekonstravimo pradžios metai:		Papr. remonto pradžios metai:	
Rekonstravimo pabaigos metai:		Papr. remonto pabaigos metai:	
Kap. remonto pradžios metai:		Statinio kategorija:	I grupės nesudėtingas
Kap. remonto pabaigos metai:		Daikto būklė:	

## Statinio sudėtinių dalių kadastro duomenys

Pažymėjimas plane	Sudėtinė dalis		
k	Kanal. šulinys		
Statybos pradžios metai:	1976	Plotis: m	
Statybos pabaigos metai:	1976	Plotas: kv. m	
Rekonstravimo pradžios metai:		Tūris: kub. m	2
Rekonstravimo pabaigos metai:		Gylis: m	2
Kap. remonto pradžios metai:		Baigtumo procentas: %	100
Kap. remonto pabaigos metai:		Aukštis: m	
Modernizavimo pradžios metai:		Ilgis: m	
Modernizavimo pabaigos metai:		Skersmuo: mm	
Papr. remonto pradžios metai:		Medžiaga:	Betonas
Papr. remonto pabaigos metai:		Markė:	
Kiekis: vnt.			

Pažymėjimas plane	Sudėtinė dalis		
k1	Kanal. šulinys		
Statybos pradžios metai:	1976	Plotis: m	
Statybos pabaigos metai:	1976	Plotas: kv. m	
Rekonstravimo pradžios metai:		Tūris: kub. m	2
Rekonstravimo pabaigos metai:		Gylis: m	2
Kap. remonto pradžios metai:		Baigtumo procentas: %	100
Kap. remonto pabaigos metai:		Aukštis: m	
Modernizavimo pradžios metai:		Ilgis: m	
Modernizavimo pabaigos metai:		Skersmuo: mm	
Papr. remonto pradžios metai:		Medžiaga:	Betonas
Papr. remonto pabaigos metai:		Markė:	
Kiekis: vnt.			



20-Kov-2017 11:17:03



# Statinio sudėtinių dalių kadastro duomenys

Pažymėjimas plane	Sudėtinė dalis		
k3	Kanal. šulinys		
Statybos pradžios metai:	1976	Plotis: m	
Statybos pabaigos metai:	1976	Plotas: kv. m	
Rekonstravimo pradžios metai:		Tūris: kub. m	2
Rekonstravimo pabaigos metai:		Gylis: m	2
Kap. remonto pradžios metai:		Baigtumo procentas: %	100
Kap. remonto pabaigos metai:		Aukštis: m	
Modernizavimo pradžios metai:		Ilgis: m	
Modernizavimo pabaigos metai:		Skersmuo: mm	
Papr. remonto pradžios metai:		Medžiaga:	Betonas
Papr. remonto pabaigos metai:		Markė:	
Kiekis: vnt.			

Pažymėjimas plane	Sudėtinė dalis		
k4	Kanal. šulinys		
Statybos pradžios metai:	1976	Plotis: m	
Statybos pabaigos metai:	1976	Plotas: kv. m	
Rekonstravimo pradžios metai:		Tūris: kub. m	2
Rekonstravimo pabaigos metai:		Gylis: m	2
Kap. remonto pradžios metai:		Baigtumo procentas: %	100
Kap. remonto pabaigos metai:		Aukštis: m	
Modernizavimo pradžios metai:		Ilgis: m	
Modernizavimo pabaigos metai:		Skersmuo: mm	
Papr. remonto pradžios metai:		Medžiaga:	Betonas
Papr. remonto pabaigos metai:		Markė:	
Kiekis: vnt.			

Pažymėjimas plane	Sudėtinė dalis		
k7	Kanal. šulinys		
Statybos pradžios metai:	1976	Plotis: m	
Statybos pabaigos metai:	1976	Plotas: kv. m	
Rekonstravimo pradžios metai:		Tūris: kub. m	2
Rekonstravimo pabaigos metai:		Gylis: m	2
Kap. remonto pradžios metai:		Baigtumo procentas: %	100
Kap. remonto pabaigos metai:		Aukštis: m	
Modernizavimo pradžios metai:		Ilgis: m	
Modernizavimo pabaigos metai:		Skersmuo: mm	
Papr. remonto pradžios metai:		Medžiaga:	Betonas
Papr. remonto pabaigos metai:		Markė:	
Kiekis: vnt.			

Pažymėjimas plane	Sudėtinė dalis		
k11	Kanal. šulinys		
Statybos pradžios metai:	1976	Plotis: m	
Statybos pabaigos metai:	1976	Plotas: kv. m	
Rekonstravimo pradžios metai:		Tūris: kub. m	2
Rekonstravimo pabaigos metai:		Gylis: m	2
Kap. remonto pradžios metai:		Baigtumo procentas: %	100
Kap. remonto pabaigos metai:		Aukštis: m	

20-Kov-2017 11:17:03




## Statinio sudėtinių dalių kadastro duomenys

Modernizavimo pradžios metai:		Ilgis: m	
Modernizavimo pabaigos metai:		Skersmuo: mm	
Papr. remonto pradžios metai:		Medžiaga:	Betonas
Papr. remonto pabaigos metai:		Markė:	
Kiekis: vnt.			

Pažymėjimas plane	Sudėtinė dalis		
k12	Kanal. šulinys		
Statybos pradžios metai:	1976	Plotis: m	
Statybos pabaigos metai:	1976	Plotas: kv. m	
Rekonstravimo pradžios metai:		Tūris: kub. m	2
Rekonstravimo pabaigos metai:		Gylis: m	2
Kap. remonto pradžios metai:		Baigtumo procentas: %	100
Kap. remonto pabaigos metai:		Aukštis: m	
Modernizavimo pradžios metai:		Ilgis: m	
Modernizavimo pabaigos metai:		Skersmuo: mm	
Papr. remonto pradžios metai:		Medžiaga:	Betonas
Papr. remonto pabaigos metai:		Markė:	
Kiekis: vnt.			

Pažymėjimas plane	Sudėtinė dalis		
k16	Kanal. šulinys		
Statybos pradžios metai:	1976	Plotis: m	
Statybos pabaigos metai:	1976	Plotas: kv. m	
Rekonstravimo pradžios metai:		Tūris: kub. m	2
Rekonstravimo pabaigos metai:		Gylis: m	2
Kap. remonto pradžios metai:		Baigtumo procentas: %	100
Kap. remonto pabaigos metai:		Aukštis: m	
Modernizavimo pradžios metai:		Ilgis: m	
Modernizavimo pabaigos metai:		Skersmuo: mm	
Papr. remonto pradžios metai:		Medžiaga:	Betonas
Papr. remonto pabaigos metai:		Markė:	
Kiekis: vnt.			

Pažymėjimas plane	Sudėtinė dalis		
k17	Kanal. šulinys		
Statybos pradžios metai:	1976	Plotis: m	
Statybos pabaigos metai:	1976	Plotas: kv. m	
Rekonstravimo pradžios metai:		Tūris: kub. m	2
Rekonstravimo pabaigos metai:		Gylis: m	2
Kap. remonto pradžios metai:		Baigtumo procentas: %	100
Kap. remonto pabaigos metai:		Aukštis: m	
Modernizavimo pradžios metai:		Ilgis: m	
Modernizavimo pabaigos metai:		Skersmuo: mm	
Papr. remonto pradžios metai:		Medžiaga:	Betonas
Papr. remonto pabaigos metai:		Markė:	
Kiekis: vnt.			



20-Kov-2017 11:17:03



\* 1 0 7 0 5 4 6 3 3 2 \*

# Statinio sudėtinių dalių kadastro duomenys


Pažymėjimas plane	Sudėtinė dalis		
k18	Kanal. šulinys		
Statybos pradžios metai:	1976	Plotis: m	
Statybos pabaigos metai:	1976	Plotas: kv. m	
Rekonstravimo pradžios metai:		Tūris: kub. m	2
Rekonstravimo pabaigos metai:		Gylis: m	2
Kap. remonto pradžios metai:		Baigtumo procentas: %	100
Kap. remonto pabaigos metai:		Aukštis: m	
Modernizavimo pradžios metai:		Ilgis: m	
Modernizavimo pabaigos metai:		Skersmuo: mm	
Papr. remonto pradžios metai:		Medžiaga:	Betonas
Papr. remonto pabaigos metai:		Markė:	
Kiekis: vnt.			

Pažymėjimas plane	Sudėtinė dalis		
k19	Kanal. šulinys		
Statybos pradžios metai:	1976	Plotis: m	
Statybos pabaigos metai:	1976	Plotas: kv. m	
Rekonstravimo pradžios metai:		Tūris: kub. m	2
Rekonstravimo pabaigos metai:		Gylis: m	2
Kap. remonto pradžios metai:		Baigtumo procentas: %	100
Kap. remonto pabaigos metai:		Aukštis: m	
Modernizavimo pradžios metai:		Ilgis: m	
Modernizavimo pabaigos metai:		Skersmuo: mm	
Papr. remonto pradžios metai:		Medžiaga:	Betonas
Papr. remonto pabaigos metai:		Markė:	
Kiekis: vnt.			

Pažymėjimas plane	Sudėtinė dalis		
k20	Kanal. šulinys		
Statybos pradžios metai:	1976	Plotis: m	
Statybos pabaigos metai:	1976	Plotas: kv. m	
Rekonstravimo pradžios metai:		Tūris: kub. m	2
Rekonstravimo pabaigos metai:		Gylis: m	2
Kap. remonto pradžios metai:		Baigtumo procentas: %	100
Kap. remonto pabaigos metai:		Aukštis: m	
Modernizavimo pradžios metai:		Ilgis: m	
Modernizavimo pabaigos metai:		Skersmuo: mm	
Papr. remonto pradžios metai:		Medžiaga:	Betonas
Papr. remonto pabaigos metai:		Markė:	
Kiekis: vnt.			

Parengė Matavimų specialistė Regina Gelumbickienė

Tikrino Matininkas Žydrūnas Sivickis



20-Kov-2017 11:17:03



## Kitų statinių kadastro duomenys

Adresas Plungės r. sav. Stonaičių k. Babrungo g. 10

Unikalus Nr. 4400-4540-7652

Pavadinimas Vandentiekio bokštas

Pažymėjimas plane k24

Paskirtis Kiti inžineriniai statiniai

Aprašymas

Kad. duomenų nustatymo 2017-03-20

### Statinio duomenys


Statybos pradžios metai:	1972	Modernizavimo pradžios metai:	
Statybos pabaigos metai:	1972	Modernizavimo pabaigos metai:	
Rekonstravimo pradžios metai:		Papr. remonto pradžios metai:	
Rekonstravimo pabaigos metai:		Papr. remonto pabaigos metai:	
Kap. remonto pradžios metai:		Statinio kategorija:	II grupės nesudėtingas
Kap. remonto pabaigos metai:		Daikto būklė:	

### Statinio sudėtinių dalių kadastro duomenys

Pažymėjimas plane k24	Sudėtinė dalis Vandentiekio bokštas		
Statybos pradžios metai:	1972	Plotis: m	
Statybos pabaigos metai:	1972	Plotas: kv. m	
Rekonstravimo pradžios metai:		Tūris: kub. m	30
Rekonstravimo pabaigos metai:		Gylis: m	15
Kap. remonto pradžios metai:		Baigtumo procentas: %	100
Kap. remonto pabaigos metai:		Aukštis: m	
Modernizavimo pradžios metai:		Ilgis: m	
Modernizavimo pabaigos metai:		Skersmuo: mm	
Papr. remonto pradžios metai:		Medžiaga:	Metalas
Papr. remonto pabaigos metai:		Markė:	
Kiekis: vnt.	1		

Parengė Matavimų specialistė Regina Gelumbickienė

Tikrino Matininkas Žydrūnas Sivickis



20-Kov-2017 10:54:38




Lapas 1 iš 1

## Kitų statinių įkainojimas (perkainojimas)

Adresas Plungės r. sav. Stonaičių k. Babrungo g. 10  
Unikalus Nr. 4400-4540-7696

Pavadinimas	Vertės nustatymo data	Įkainojimas (I), perkainojimas (P)	Kasmetinis vertės mažinimo koeficientas	Matavimo vienetas	Kiekis	Kainynas ir lentelė	Vieneto statybos vertė po indeksavimo, Eur	Atkūrimo kaštai (statybinė vertė), Eur	Nusidėvėjimas %	Atkuriamoji vertė, Eur	Vietovės patalpos koeficientas	Vidutinė rinkos vertė, Eur
1	2	3	4	5	6	7	8	9	10	11	12	13
Kanal. šulinys k	2017-03-20	P	2	kub.	2	NTK2017-4,2,26	606,27	1210	75	303	1	303
Kanal. šulinys k1	2017-03-20	P	2	kub.	2	NTK2017-4,2,26	606,27	1210	75	303	1	303
Kanal. šulinys k3	2017-03-20	P	2	kub.	2	NTK2017-4,2,26	606,27	1210	75	303	1	303
Kanal. šulinys k4	2017-03-20	P	2	kub.	2	NTK2017-4,2,26	606,27	1210	75	303	1	303
Kanal. šulinys k7	2017-03-20	P	2	kub.	2	NTK2017-4,2,26	606,27	1210	75	303	1	303
Kanal. šulinys k11	2017-03-20	P	2	kub.	2	NTK2017-4,2,26	606,27	1210	75	303	1	303
Kanal. šulinys k12	2017-03-20	P	2	kub.	2	NTK2017-4,2,26	606,27	1210	75	303	1	303
Kanal. šulinys k16	2017-03-20	P	2	kub.	2	NTK2017-4,2,26	606,27	1210	75	303	1	303
Kanal. šulinys k17	2017-03-20	P	2	kub.	2	NTK2017-	606,27	1210	75	303	1	303




7 0 7 0 5 5 1 7 4 2 \*

1	2	3	4	5	6	7	8	9	10	11	12	13
						4,2,26						
Kanal. šulinys k18	2017-03-20	P	2	kub.	2	NTK2017-4,2,26	606,27	1210	75	303	1	303
Kanal. šulinys k19	2017-03-20	P	2	kub.	2	NTK2017-4,2,26	606,27	1210	75	303	1	303
Kanal. šulinys k20	2017-03-20	P	2	kub.	2	NTK2017-4,2,26	606,27	1210	75	303	1	303
<b>Viso</b>								<b>14500</b>		<b>3640</b>		<b>3640</b>

Parengė Matavimų specialistė Regina Gelumbickienė

Tikrinio Matininkas Žydrūnas Sivickis



\* 1 0 7 0 5 5 1 7 4 2 \*

Lapas 2 iš 2


## Kitų statinių įkainojimas (perkainojimas)

Adresas Plungės r. sav. Stonaičių k. Babrungo g. 10  
Unikalus Nr. 4400-4540-7652

Pavadinimas	Vertės nustatymo data	Įkainojimas (I), perkainojimas (P)	Kasmetinis vertės mažinimo koeficientas	Matavimo vienetas	Kiekis	Kainynas ir lentelė	Vieneto statybos vertė po indeksavimo, Eur	Atkūrimo kaštai (statybinė vertė), Eur	Nusidėvėjimas %	Atkuriamoji vertė, Eur	Vietovės patalpos koeficientas	Vidutinė rinkos vertė, Eur
1	2	3	4	5	6	7	8	9	10	11	12	13
Vandentiekio bokštas k24	2017-03-20	P	3	kub.	30	NTK2017-4,1,9	1036,36	31100	75	7770	1	7770
Viso								31100		7770		7770

Parengė Matavimų specialistė Regina Gelumbickienė

Tikrino Matininkas Žydrūnas Sivickis



\* 1 0 7 0 5 4 1 2 3 \*

Lapas 1 iš 1





LIETUVOS RESPUBLIKOS FINANSŲ MINISTERIJA

Socialinės apsaugos ir darbo ministerijai

- 1704284  
2017-12-11 Nr. ((27.18-02)-5K-1722511)-6K-  
I 2017-12-01 Nr. (5.1.1-73) SD-6716

**DĖL LIETUVOS RESPUBLIKOS VYRIAUSYBĖS NUTARIMO  
PROJEKTO DERINIMO**

100 Atkurtai  
Lietuvai

Finansų ministerija pagal kompetenciją išnagrinėjo Socialinės apsaugos ir darbo ministerijos 2017 m. gruodžio 1 d. pateiktą derinti Lietuvos Respublikos Vyriausybės nutarimo „Dėl nekilnojamojo turto perdavimo Plungės rajono savivaldybės nuosavybėn“ projektą ir informuoja, kad pastabų ir pasiūlymų neturi.

Finansų viceministras

Darius Sadeckas

Erik Čižiūnas, tel. 2199 387, el. p. erik.ciziunas@finmin.lt



## VALSTYBĖS ĮMONĖ TURTO BANKAS

Lietuvos Respublikos socialinės apsaugos  
ir darbo ministerijai  
El. p.: [post@socmin.lt](mailto:post@socmin.lt)  
[birute.baumiliene@socmin.lt](mailto:birute.baumiliene@socmin.lt)

2017-12-07 Nr. (15.5-51)-SK4-14066  
2017-12-01 Nr. (5.1.1-73) SD-6716

### DĖL LIETUVOS RESPUBLIKOS VYRIAUSYBĖS NUTARIMO PROJEKTO DERINIMO

Valstybės įmonė Turto bankas, pagal kompetenciją išnagrinėjusi Lietuvos Respublikos socialinės apsaugos ir darbo ministerijos pateiktą derinti Lietuvos Respublikos Vyriausybės nutarimo „Dėl nekilnojamojo turto perdavimo Plungės rajono savivaldybės nuosavybėn“ projektą Nr. 17-13877, informuoja, kad dėl nutarimo projekto tikslo, priemonių, galimų pasekmių ir teisinės technikos pastabų neturi.

Generalinio direktoriaus pavaduotojas,  
laikintai atliekantis generalinio direktoriaus funkcijas

Marius Kliokys

ORIGINALAS PAŠTU NEBUS SIUNČIAMAS

Evaldas Žoštautas, tel. (8~5) 268 49 43, el. p.: [Evaldas.Zostautas@turtas.lt](mailto:Evaldas.Zostautas@turtas.lt)

Valstybės įmonė  
Kęstučio g. 45  
LT-08124 Vilnius

Tel.: (8-5) 278 0900, 278 0909  
Faks (8 5) 275 1155  
El. p. [info@turtas.lt](mailto:info@turtas.lt)  
<http://www.turtas.lt>

Duomenys kaupiami ir saugomi  
Juridinių asmenų registre  
Kodas 112021042  
PVM mokėtojo kodas LT  
120210411

100 Atkurtai  
Lietuvai

**LIETUVOS RESPUBLIKOS VYRIAUSYBĖS KANCELIARIJA  
TEISĖS GRUPĖ**

**IŠVADA**

**DĖL LIETUVOS RESPUBLIKOS VYRIAUSYBĖS NUTARIMO „DĖL  
NEKILNOJAMOJO TURTO PERDAVIMO PLUNGĖS RAJONO SAVIVALDYBĖS  
NUOSAVYBĖN“ PROJEKTO (TOLIAU – PROJEKTAS)  
(TAP NR. 17-2096) (TAIS NR. 17-13877(2))**

2018-01-08 Nr.NV-67

Vilnius

Įvertinę Projekto atitiktį įstatymams, Lietuvos Respublikos Vyriausybės nutarimams bei teisės technikos reikalavimams, atkreipiame dėmesį, kad iš kartu su Projektu pateiktos Valstybės turto informacinės paieškos sistemos pažymos duomenų nėra aišku, ar Projektas buvo suderintas su valstybės įmone Turto banku (minėtoje pažymoje valstybės įmonė Turto bankas iš esmės nurodė, jog sutinka, kad Projekte nurodytas turtas, vadovaujantis Lietuvos Respublikos valstybės ir savivaldybių turto valdymo, naudojimo ir disponavimo juo įstatymo 26 straipsnio 1 dalies 8 punktu, būtų pripažintas nereikalingu valstybės funkcijoms įgyvendinti). Atkreipiame dėmesį, kad atsižvelgiant į Vyriausybės 2001 m. sausio 5 d. nutarimo Nr. 16 2 punktą bei į šiuo nutarimu patvirtinto Valstybės turto perdavimo valdyti, naudoti ir disponuoti juo patikėjimo teise tvarkos aprašo 7.4 papunktį, **Projektas** turėtų būti suderintas su centralizuotai valdomo valstybės turto valdytoju - valstybės įmone Turto banku.

Teisės grupės patarėja

Inga Baršienė