



VALSTYBĖS ĮMONĖ TURTO BANKAS

Macikų socialinės globos namams

2019-04-04 Nr. (15.5-51)-SK4-3945
I 2019-04-01 Nr. 1-190

El. p.: info@macikaigloba.lt
viktoras.juraska@macikaigloba.lt

DĖL VALSTYBĖS NEKILNOJAMOJO TURTO PRIPAŽINIMO NEREIKALINGU IR PERDAVIMO ŠILUTĖS RAJONO SAVIVALDYBĖS NUOSAVYBĖN

Valstybės įmonė Turto bankas, pagal kompetenciją išnagrinėjusi Macikų socialinės globos namų 2019 m. balandžio 1 d. raštu Nr. 1-190 pateiktą derinti Macikų socialinės globos namų direktoriaus įsakymo „Dėl nekilnojamojo turto pripažinimo nereikalingu“ projektą, informuoja, kad sutinka, kad Macikų socialinės globos namų patikėjimo teise valdomas nekilnojamasis turtas: pastatas - sandėlis (unikalus numeris 8893-9002-2018), esantis Vilties g. 2, Macikų k., Šilutės sen., Šilutės r. sav., vadovaujantis Lietuvos Respublikos valstybės ir savivaldybių turto valdymo, naudojimo ir disponavimo juo įstatymo 26 str. 1 dalies 8 punktu, būtų pripažintas nereikalingu valstybės funkcijoms įgyvendinti.

Primename, kad finansų ministras 2016 m. kovo 31 d. įsakymu Nr. 1K-111 patvirtino Valstybės turto informacinės paieškos sistemos (toliau – VTIPS) duomenų pateikimo, naudojimo ir sprendimų derinimo taisyklės, todėl visi sprendimai, susiję su valstybės nekilnojamojo turto valdymu, naudojimu ir disponavimo juo, įskaitant valstybės nekilnojamojo turto perdavimą savivaldybių nuosavybėn savarankiškosioms funkcijoms atlikti, turi būti derinami VTIPS.

Generalinio direktoriaus pavaduotoja

Inga Černiuk

Rita Mažeikienė, tel (8~5) 278 0926, el. p.: Rita.Mazeikiene@gmail.com

ORIGINALAS PAŠTU NEBUS SIUNČIAMAS



**MACIKŲ SOCIALINĖS GLOBOS NAMŲ
DIREKTORIUS**

**ĮSAKYMAS
DĖL NEKILNOJAMOJO TURTO PRIPAŽINIMO NEREIKALINGU**

2019 m. balandžio mėn. 4 d. Nr. V-43
Macikai

Vadovaudamasi Lietuvos Respublikos valstybės ir savivaldybių turto valdymo, naudojimo ir disponavimo juo įstatymo 26 straipsnio 1 dalies 8 punktu, ir 27 straipsnio 1 dalies 7 punktu, Pripažinto nereikalingu arba netinkamu (negalimu) naudoti valstybės ir savivaldybių turto nurašymo, išardymo ir likvidavimo tvarkos aprašo, patvirtinto Lietuvos Respublikos Vyriausybės 2001 m. spalio 19 d. nutarimu Nr. 1250 „Dėl Pripažinto nereikalingu arba netinkamu (negalimu) naudoti valstybės ir savivaldybių turto nurašymo, išardymo ir likvidavimo tvarkos aprašo patvirtinimo“ 4 punktu bei atsižvelgdama į komisijos, sudarytos Macikų socialinės globos namų direktoriaus 2016 m. spalio 5 d. įsakymu Nr. V-190 „Dėl nuolat veikiančios turto pripažinimo nereikalingu arba netinkamu (negalimu) naudoti ir nurašymo komisijos sudarymo“, 2019 m. vasario 13 d. nereikalingų arba netinkamų (negalimų) naudoti nekilnojamųjų daiktų apžiūros pažymoje Nr. 49-6 pateiktą pasiūlymą:

1. P r i p a ž i s t u nereikalingu valstybės funkcijoms įgyvendinti, valstybei nuosavybės teise priklausančią ir šiuo metu Macikų socialinės globos namų patikėjimo teise valdomą nekilnojamąjį turtą – pastatą- sandėlį (pastato unikalus numeris – 8893-9002-2018, pastatas pažymėtas plane – 14F1p, bendras pastato plotas – 146,17 m², pastato įsigijimo vertė – 695,09 euro, be likutinės vertės), esantį Šilutės r. sav., Šilutės sen., Macikų k., Vilties g. 2.

2. P r i t a r i u šio įsakymo 1 punkte nurodytą nekilnojamąjį turtą perduoti Šilutės rajono savivaldybės nuosavybės savivaldybės savarankiškai funkcijai įgyvendinti.

3. S k i r i u direktoriaus pavaduotoją ūko reikalams Viktorą Jurašką atsakingu už šio įsakymo 1 punkte nurodyto turto perdavimo Šilutės rajono savivaldybės nuosavybės organizavimą.

Direktorė

Jovita Andrijauskienė

Susipažinau:

Viktoras Juraška
direktorius pavaduotojas
ūko reikalams
2019-04-04

Gerb. V. Jureškaitė
Sprešti.
Vykdymui.
Pateikti pasiūlymus.
Žiniai.
g. Anuškaitė
2019-02-06



2019-02-06 Nr. B-16

**ŠILUTĖS RAJONO SAVIVALDYBĖS
ADMINISTRACIJA**

Macikų socialinės globos namams

2019-02-06 Nr. B3-(4.1.11)-598

**DĖL NEKILNOJAMOJO TURTO PERDAVIMO ŠILUTĖS RAJONO SAVIVALDYBĖS
NUOSAVYBĖN**

Vadovaudamasi Lietuvos Respublikos vietos savivaldos įstatymo 6 straipsnio 13 punktu, Lietuvos Respublikos valstybės ir savivaldybių turto valdymo, naudojimo ir disponavimo juo įstatymo 6 straipsnio 2 punktu, prašome perduoti Šilutės rajono savivaldybės nuosavybėn valstybei nuosavybės teise priklausančią šiuo metu Jūsų įstaigos patikėjimo teise valdomą Šilutės r. sav., Šilutės sen., Macikų k., Vilties g. 2, esantį sandėlio pastatą (unikalus numeris 8893-9002-2018, bendras plotas 146,17 kv. m). Šis pastatas Šilutės rajono savivaldybei reikalingas savarankiškai savivaldybių funkcijai įgyvendinti – gyventojų bendrosios kultūros ugdymui ir etnokultūros puoselėjimui (dalyvavimas kultūros plėtros projektuose, muziejų, teatrų, kultūros centrų ir kitų kultūros įstaigų steigimas, reorganizavimas, pertvarkymas, likvidavimas ir jų veiklos priežiūra, savivaldybių viešųjų bibliotekų steigimas, reorganizavimas, pertvarkymas ir jų veiklos priežiūra).

Atsižvelgiant į Lietuvos Respublikos Ministro Pirmininko 2018-07-04 potvarkiu Nr. 126 sudarytos tarpžinybinės darbo grupės Macikų lagerių sutvarkymui organizuoti siūlymą, šį pastatą numatoma priskirti Macikų lagerių objektams. Macikų lagerių kompleksas nėra tinkamai sutvarkytas ir pritaikytas lankymui, nėra galimybių susipažinti su jo istorija tiek Lietuvos gyventojams, tiek užsienio turistams, darbo grupė siūlo šiuo metu Macikų globos namų teritorijoje esantį sandėlio pastatą (buvusią lagerių pirtį) ir šalia esančią 0,5 ha teritoriją priskirti Macikų lagerių kompleksui.

Šiuo metu jūsų įstaigos reikmėms nenaudojamas sandėlio pastatas (buvusi lagerių pirtis) būtų pritaikyta Macikų lagerių istorijos pažinimo ir edukacijos centrui, o šalia esanti teritorija – monumento aukų atminimui įamžinti statybai ir ceremonijų vietai įrengti bei edukacinei veiklai plėtoti, teritorijoje bus vykdomi archeologiniai tyrimai.

Administracijos direktorius

Sigitas Šeputis

Daiva Thumat, (8 655) 94 796, el. p. daiva.thumat@silute.lt

MACIKŲ SOCIALINĖS GLOBOS NAMAI

NEREIKALINGŲ ARBA NETINKAMŲ (NEGALIMŲ) NAUDOTI NEKILNOJAMŲJŲ DAIKTŲ APŽIŪROS PAŽYMA

2019 m. vasario 13 d. Nr. 49-6


Macikai

Komisija, sudaryta Macikų socialinės globos namų direktoriaus 2016 m. spalio 5 d. įsakymu Nr. V-190 „Dėl nuolat veikiančios turto pripažinimo nereikalingu arba netinkamu (negalimu) naudoti ir nurašymo komisijos sudarymo“ iš direktoriaus pavaduotojo ūkio reikalams Viktoro Juraškos, direktoriaus pavaduotojos socialiniams reikalams Irenos Gimbutienės, vyriausiosios buhalterės Dainos Tarvydienės, apžiūrėjo:

1. Turto pavadinimas - pastatas- sandėlis.
2. Identifikavimo duomenys: unikalus Nr. 8893-9002-2018, pažymėjimas plane 14F1p, inv. Nr. T01002002 bendras pastato, esančio Šilutės r. sav., Šilutės sen., Macikų k., Vilties g. 2, plotas – 146,17 m².
3. Kadastrinių matavimų bylos numeris 88/58514.
4. Teisinės registracijos numeris, data, registro įstaigos pavadinimas: Registro Nr. 88/306958, įregistruotas.
2012 m. spalio 25 d. Valstybinės įmonės Registrų centro Klaipėdos filiale.
5. Kiti duomenys apie turtą – Statybos metai 1940; naudojimo paskirtis – sandėliavimo, statinio kategorija – neypatingas, pastatas be likutinės vertės.
6. Turto būklė – pastatas - sandėlis yra nebenaudojamos ir nereikalingas globos namų funkcijoms įgyvendinti. Pastatui reikalingas paprastas remontas.

Komisijos siūlymai: Pastatą - sandėlį pripažinti nereikalingu įstaigos funkcijoms įgyvendinti ir vadovaujantis Lietuvos Respublikos valstybės ir savivaldybių turto valdymo, naudojimo ir disponavimo juo įstatymo 27 straipsnio 1 dalies 7 punktu perduoti Šilutės rajono savivaldybės nuosavybėn savivaldybės savarankiškai funkcijai įgyvendinti.

Komisijos pirmininkas
Nariai:



Viktoras Juraška
Irena Gimbutienė
Daina Tarvydienė



MACIKŲ SOCIALINĖS GLOBOS NAMAI

Valstybės biudžetinė įstaiga, Vilties g. 2, Macikų k., Šilutės sen., LT-99156 Šilutės raj. sav.
tel./faks. (8~441) 56571, el.p. info@macikaigloba.lt, internetinė svetainė www.macikaigloba.lt
Duomenys kaupiami ir saugomi Juridinių asmenų registre, kodas 190796943.

Šilutės rajono savivaldybės administracijai

2019-02-14 Nr. 1-78

I 2019-02-04 Nr. R3-(4.1.1.11)-598

DĖL NEKILNOJAMOJO TURTO PERDAVIMO ŠILUTĖS RAJONO SAVIVALDYBĖS NUOSAVYBĖN

Macikų socialinės globos namai neprieštarauja, kad valstybės nuosavybės teise priklausantis ir šiuo metu Macikų socialinės globos namų patikėjimo teise valdomas nekilnojamasis turtas pastatas - sandėlis (unikalus Nr. 8893-9002-2018, naudojimo paskirtis – sandėliavimo, bendras plotas 146,17 kv. m.), esantis Šilutės rajono savivaldybėje, Šilutės seniūnijoje, Macikų kaime, Vilties g. 2, kuris tapo nereikalingas valstybės funkcijoms įgyvendinti, būtų perduotas Šilutės rajono savivaldybės nuosavybėn savivaldybių savarankiškosioms funkcijoms įgyvendinti.

Vadovaujantis Lietuvos Respublikos valstybės ir savivaldybių turto valdymo, naudojimo ir disponavimo juo įstatymo 6 straipsnio 2 punktu, savivaldybė nekilnojamąjį turtą gali įsigyti savivaldybės tarybos sutikimu perimdama valstybės turtą savivaldybių savarankiškosioms funkcijoms įgyvendinti, kai šis turtas perduodamas savivaldybių nuosavybėn pagal Vyriausybės nutarimus. Todėl, teikiant dokumentus Lietuvos Respublikos Vyriausybei dėl valstybės turo perdavimo, reikalingas savivaldybės tarybos sutikimas.

Direktore

Jovita Andrijauskienė



Macikų socialinės globos namams
2019-02-26 Nr. 5-118

**ŠILUTĖS RAJONO SAVIVALDYBĖS
MERAS**

Dariaus ir Girėno g. 1, LT-99133 Šilutė, tel. (+370 441) 79 227, faks. (+370 441) 53 840, el. p. meras@silute.lt

Macikų socialinės globos namams

2019-02-26 Nr. R3-(2.1.19.)-943

Gerb. D. Juozas Kar
Gerb. L. Jurekai
Gerb. D. Jurekai
Spresti.
Vykdyti.
Pateikti pasiūlymus.
2019-04-16

DĖL TARYBOS SPRENDIMO

Siunčiame Šilutės rajono savivaldybės tarybos 2019 m. vasario 21 d. priimtą sprendimą Nr. T1-1293 „Dėl sutikimo perimti valstybės turta“.


PRIDEDAMA. Tarybos sprendimo kopija, 1 lapas.

Savivaldybės mero pavaduotojas,
pavadojantis Savivaldybės merą

Algis Bekeris

Dovilė Pauparytė, tel. (8441) 79 213, el. p. dovile.pauparyte@silute.lt

Originalas nebus siunčiamas



**ŠILUTĖS RAJONO SAVIVALDYBĖS
TARYBA**

**SPRENDIMAS
DĖL SUTIKIMO PERIMTI VALSTYBĖS TURTA**

2019 m. vasario 21 d. Nr. T1-1293

Šilutė

Vadovaudamasi Lietuvos Respublikos vietos savivaldos įstatymo 6 straipsnio 13 punktu, Lietuvos Respublikos valstybės ir savivaldybių turto valdymo, naudojimo ir disponavimo juo įstatymo 6 straipsnio 2 punktu, 12 straipsnio 1 dalimi ir atsižvelgdama į Macikų socialinės globos namų 2019-02-14 raštą Nr. 1-78, Šilutės rajono savivaldybės taryba n u s p r e n d ž i a:

1. Sutikti perimti Šilutės rajono savivaldybės nuosavybės savarankiškajai savivaldybių funkcijai įgyvendinti valstybei nuosavybės teise priklausančią ir šiuo metu Macikų socialinės globos namų patikėjimo teise valdomą nekilnojamąjį turtą – Šilutės r. sav., Šilutės sen., Macikų k., Vilties g. 2, esantį sandėlio pastatą (unikalus numeris 8893-9002-2018, bendras plotas 146,17 kv. m).

2. Įgalioti Savivaldybės administracijos direktorių Sigitą Šeputį, o tarnybinių komandiruočių, atostogų, ligos ar kitais atvejais, kai jis negali eiti pareigų, Savivaldybės administracijos direktoriaus pavaduotoją Virgilijų Pozingį pasirašyti Savivaldybės vardu sprendime nurodyto turto perdavimo ir priėmimo aktą.

Šis sprendimas gali būti skundžiamas Lietuvos Respublikos administracinių bylų teisenos įstatymo nustatyta tvarka Lietuvos administracinių ginčų komisijos Klaipėdos apygardos skyriui (H. Manto g. 37, Klaipėda) arba Regionų apygardos administracinio teismo Klaipėdos rūmams (Galinio Pylimo g. 9, Klaipėda) per vieną mėnesį nuo šio teisės akto paskelbimo arba įteikimo suinteresuotam asmeniui dienos.

Savivaldybės meras

Vytautas Laurinaitis

Parengė

Daiva Thumat
2019-02-18

Kopija tikra

Tarybos sekretoriato vyresnioji specialistė

Dovilė Pačulytė

2019-02-25

**ŠILUTĖS RAJONO SAVIVALDYBĖS
ŪKIO SKYRIAUS TURTO POSKYRIS
AIŠKINAMASIS RAŠTAS
DĖL TARYBOS SPRENDIMO PROJEKTO
„DĖL SUTIKIMO PERIMTI VALSTYBĖS TURTĄ“**

2019 m. vasario 18 d.

Šilutė

1. Parengto projekto tikslai ir uždaviniai.

Sutikti perimti Šilutės rajono savivaldybės nuosavybės savarankiškai savivaldybių funkcijai įgyvendinti valstybei nuosavybės teise priklausančią ir šiuo metu Macikų socialinės globos namų patikėjimo teise valdomą nekilnojamąjį turtą - Šilutės r. sav., Šilutės sen., Macikų k., Vilties g. 2, esantį sandėlio pastatą (unikalus numeris 8893-9002-2018, bendras plotas 146,17 kv. m).

2. Kaip šiuo metu yra sureguliuoti projekte aptarti klausimai.

Vadovaujantis Lietuvos Respublikos vietos savivaldos įstatymo 6 straipsnio 13 punktu, viena iš savarankiškųjų savivaldybės funkcijų yra gyventojų bendrosios kultūros ugdymas ir etnokultūros puoselėjimas (dalyvavimas kultūros plėtros projektuose, muziejų, teatrų, kultūros centrų ir kitų kultūros įstaigų steigimas, reorganizavimas, pertvarkymas, likvidavimas ir jų veiklos priežiūra, savivaldybių viešųjų bibliotekų steigimas, reorganizavimas, pertvarkymas ir jų veiklos priežiūra).

Lietuvos Respublikos valstybės ir savivaldybių turto valdymo, naudojimo ir disponavimo juo įstatymo 6 straipsnio 2 punktu, Savivaldybė turtą įgyja savivaldybės tarybos sutikimu perimdama valstybės turtą savivaldybių savarankiškosioms ir priskirtosioms (ribotai savarankiškomis) funkcijoms įgyvendinti, kai šis turtas perduodamas savivaldybių nuosavybės pagal Vyriausybės nutarimus.

Vadovaujantis Lietuvos Respublikos valstybės ir savivaldybių turto valdymo, naudojimo ir disponavimo juo įstatymo 12 straipsnio 1 dalimi - savivaldybės nuosavybės teise priklausančio turto savininko funkcijas, vadovaudamasi įstatymais, įgyvendina savivaldybių tarybos.

Macikų socialinės globos namai pateikė Šilutės rajono savivaldybei 2019-02-14 raštą Nr. 1-78, kuriuo sutiko perduoti Savivaldybės nuosavybės sprendimo projekte nurodytą Šilutės r. sav., Šilutės sen., Macikų k., Vilties g. 2, esantį sandėlio pastatą (unikalus numeris 8893-9002-2018, bendras plotas 146,17 kv. m). Šis nekilnojamas turtas savivaldybei reikalingas Lietuvos Respublikos vietos savivaldos įstatymo 6 straipsnio 13 punkte nurodytai savarankiškai funkcijai įgyvendinti.

Atsižvelgiant į Lietuvos Respublikos Ministro Pirmininko 2018-07-04 potvarkiu Nr. 126 sudarytos tarpžinybinės darbo grupės Macikų lagerių sutvarkymui organizuoti siūlymą, Šilutės r. sav., Šilutės sen., Macikų k., Vilties g. 2, esantį sandėlio pastatą numatoma priskirti Macikų lagerių objektams. Macikų lagerių kompleksas nėra tinkamai sutvarkytas ir pritaikytas lankymui, nėra galimybių susipažinti su jo istorija tiek Lietuvos gyventojams, tiek užsienio turistams, darbo grupė siūlo šiuo metu Macikų globos namų teritorijoje esantį sandėlio pastatą (buvusių lagerių pirtį) ir šalia esančią 0,5 ha teritoriją priskirti Macikų lagerių kompleksui.

3. Kokių pozityvių rezultatų laukiama.

Šilutės r. sav., Šilutės sen., Macikų k., Vilties g. 2, esantis sandėlio pastatas bus pritaikytas Macikų lagerių istorijos pažinimo ir edukacijos centrui, o šalia esanti teritorija – monumento aukų atminimui įamžinti statybai ir ceremonijų vietai įrengti bei edukacinei veiklai plėtoti, teritorijoje bus vykdomi archeologiniai tyrimai.

4. Galimos neigiamos priimto projekto pasekmės ir kokių priemonių reikėtų imtis, kad tokių pasekmių būtų išvengta.

Nenumatoma

5. Kokie šios srities aktai tebegalioja (pateikiamas šių aktų sąrašas) ir kokius galiojančius aktus reikės pakeisti ar panaikinti; jeigu reikia Kolegijos ar mero priimamų aktų, kas ir kada juos turėtų parengti, priėmus teikiamą projektą.

Galiojančių bei keistinių aktų nėra; Kolegijos ar mero priimamų aktų nereikia.

6. Jeigu reikia atlikti sprendimo projekto antikorupcinį vertinimą, sprendžia projekto rengėjas, atsižvelgdamas į Teisės aktų projektų antikorupcinio vertinimo taisykles.
Antikorupcinio vertinimo atlikti nereikia.
7. Projekto rengimo metu gauti specialistų vertinimai ir išvados, ekonominiai apskaičiavimai (sąmatos) ir konkretūs finansavimo šaltiniai.
Šilutės rajono savivaldybės administracijos Kultūros skyriaus prašymas.
8. Projekto autorius ar autorių grupė.
Daiva Thumat, Ūkio skyriaus Turto poskyrio vyriausioji specialistė.
9. Reikšminiai projekto žodžiai, kurių reikia šiam projektui įtraukti į kompiuterinę paieškos sistemą.
Macikų socialinės globos namų; Šilutės r. sav., Šilutės sen., Macikų k., Vilties g. 2;
10. Kiti, autorių nuomone, reikalingi pagrindimai ir paaiškinimai.
Papildoma medžiaga pridedama.

Ūkio skyriaus Turto poskyrio vyriausioji specialistė

Daiva Thumat



VALSTYBĖS ĮMONĖ REGISTRŲ CENTRAS
Vincas Kudirkos g. 18-3, 03105 Vilnius, tel. (8 5) 2688 262, faks. (8 5) 2688 311, el.p. info@registrucentras.lt

NEKILNOJAMOJO TURTO REGISTRO CENTRINIO DUOMENŲ BANKO IŠRAŠAS

2018-09-26 14:32:35

1. Nekilnojamojo turto registre įregistruotas turtas:

Registro Nr.: 88/306958
Registro tipas: Žemės sklypas su statiniais
Sudarymo data: 2003-03-05
Adresas: Šilutės r. sav., Šilutės sen., Macikų k., Vilties g. 2
Registro tvarkytojas: Valstybės įmonės Registrų centro Klaipėdos filialas

2. Nekilnojamieji daiktai:

2.1.

Žemės sklypas

Unikalus daikto numeris: 8817-0006-0184
Žemės sklypo kadastro numeris ir kadastro vietovės pavadinimas: 8817/0006:184 Jonaičių k.v.
Daikto pagrindinė naudojimo paskirtis: Kita
Žemės sklypo naudojimo būdas: Visuomeninės paskirties teritorijos
Žemės sklypo plotas: 9.6166 ha
Žemės ūkio naudmenų plotas viso: 0.3958 ha
iš jo: ariamos žemės plotas: 0.3958 ha
Užstatyta teritorija: 6.2648 ha
Kitos žemės plotas: 2.9560 ha
Žemės ūkio naudmenų našumo balas: 38.3
Matavimų tipas: Žemės sklypas suformuotas atliekant kadastrinius matavimus
Indeksuota žemės sklypo vertė: 52808 Eur
Žemės sklypo vertė: 33005 Eur
Vidutinė rinkos vertė: 190000 Eur
Vidutinės rinkos vertės nustatymo data: 2017-08-31
Vidutinės rinkos vertės nustatymo būdas: Masinis vertinimas
Kadastro duomenų nustatymo data: 2017-08-25

2.2.

Pastatas - Administracinis

Unikalus daikto numeris: 8895-9004-8015
Daikto pagrindinė naudojimo paskirtis: Administracinė
Pažymėjimas plane: 1B2p
Statybos pradžios metai: 1981
Statybos pabaigos metai: 1981
Rekonstravimo pradžios metai: 2010
Rekonstravimo pabaigos metai: 2011
Baigtumo procentas: 100 %
Šildymas: Centrinis šildymas iš centralizuotų sistemų
Vandentiekis: Komunalinis vandentiekis
Nuotekų šalinimas: Komunalinis nuotekų šalinimas
Dujos: Nėra
Sienos: Plytos
Stogo danga: Bitumas
Aukštų skaičius: 2
Bendras plotas: 776.73 kv. m
Pagrindinis plotas: 422.07 kv. m
Tūris: 3286 kub. m
Užstatytas plotas: 350.00 kv. m
Koordinatė X: 6138507.1
Koordinatė Y: 342813.15
Atkūrimo sąnaudos (statybos vertė): 400544 Eur
Fizinio nusidėvėjimo procentas: 20 %
Atkuriamoji vertė: 320609 Eur
Vidutinė rinkos vertė: 67481 Eur
Vidutinės rinkos vertės nustatymo būdas: Masinis vertinimas
Vidutinės rinkos vertės nustatymo data: 2011-02-20
Kadastro duomenų nustatymo data: 2011-02-20
Pastato (jo dalies) energinio naudingumo klasė: B
Skaičiuojamosios šiluminės energijos sąnaudos pastatui (jo daliai) šildyti: 0.00 kWh/m2/m.

2.3.

Pastatas - Valgykla

Unikalus daikto numeris: 8895-9004-8026
Daikto pagrindinė naudojimo paskirtis: Maitinimo
Pažymėjimas plane: 2M1p
Statybos pradžios metai: 1981
Statybos pabaigos metai: 1981
Rekonstravimo pradžios metai: 2010
Rekonstravimo pabaigos metai: 2011
Baigtumo procentas: 100 %
Šildymas: Centrinis šildymas iš centralizuotų sistemų
Vandentiekis: Komunalinis vandentiekis
Nuotekų šalinimas: Komunalinis nuotekų šalinimas
Dujos: Nėra
Sienos: Plytos
Stogo danga: Bitumas
Aukštų skaičius: 1
Bendras plotas: 1040.65 kv. m
Pagrindinis plotas: 583.78 kv. m
Tūris: 4437 kub. m
Užstatytas plotas: 1048.00 kv. m
Koordinatė X: 6138487.03

Koordinatė Y: 342844.18
 Atkūrimo sąnaudos (statybos vertė): 156684 Eur
 Fizinio nusidėvėjimo procentas: 17 %
 Atkuriamoji vertė: 130039 Eur
 Vidutinė rinkos vertė: 105422 Eur
 Vidutinės rinkos vertės nustatymo būdas: Masinis vertinimas
 Vidutinės rinkos vertės nustatymo data: 2011-02-20
 Kadastro duomenų nustatymo data: 2011-02-20
 Pastato (jo dalies) energinio naudingumo klasė: B
 Skaičiuojamosios šiluminės energijos sąnaudos pastatui (jo daliai) šildyti: 0.00 kWh/m2/m.

2.4.

Pastatas - Pensionas
 Unikalus daikto numeris: 8895-9004-8037
 Daikto pagrindinė naudojimo paskirtis: Gydyto
 Pažymėjimas plane: 3D3p
 Statybos pradžios metai: 1981
 Statybos pabaigos metai: 1981
 Rekonstravimo pradžios metai: 2010
 Rekonstravimo pabaigos metai: 2011
 Baigtumo procentas: 100 %
 Šildymas: Centrinis šildymas iš centralizuotų sistemų
 Vandentiekis: Komunalinis vandentiekis
 Nuotekų šalinimas: Komunalinis nuotekų šalinimas
 Dujos: Nėra
 Sienos: Plytos
 Stogo danga: Metalas
 Aukštų skaičius: 3
 Bendras plotas: 3110.78 kv. m
 Pagrindinis plotas: 2590.26 kv. m
 Tūris: 15387 kub. m
 Užstatytas plotas: 1443.30 kv. m
 Koordinatė X: 6138540.8
 Koordinatė Y: 342862.33
 Atkūrimo sąnaudos (statybos vertė): 1992006 Eur
 Fizinio nusidėvėjimo procentas: 18 %
 Atkuriamoji vertė: 1633457 Eur
 Vidutinė rinkos vertė: 264713 Eur
 Vidutinės rinkos vertės nustatymo būdas: Masinis vertinimas
 Vidutinės rinkos vertės nustatymo data: 2011-02-20
 Kadastro duomenų nustatymo data: 2011-02-20
 Pastato (jo dalies) energinio naudingumo klasė: B
 Skaičiuojamosios šiluminės energijos sąnaudos pastatui (jo daliai) šildyti: 0.00 kWh/m2/m.

2.5.

Pastatas - Pensionas
 Unikalus daikto numeris: 8895-9004-8048
 Daikto pagrindinė naudojimo paskirtis: Gydyto
 Pažymėjimas plane: 4D2p
 Statybos pradžios metai: 1960
 Statybos pabaigos metai: 1960
 Rekonstravimo pradžios metai: 2010
 Rekonstravimo pabaigos metai: 2011
 Baigtumo procentas: 100 %
 Šildymas: Centrinis šildymas iš centralizuotų sistemų
 Vandentiekis: Komunalinis vandentiekis
 Nuotekų šalinimas: Komunalinis nuotekų šalinimas
 Dujos: Nėra
 Sienos: Plytos
 Stogo danga: Bitumas
 Aukštų skaičius: 2
 Bendras plotas: 1170.33 kv. m
 Pagrindinis plotas: 974.71 kv. m
 Tūris: 5672 kub. m
 Užstatytas plotas: 797.00 kv. m
 Koordinatė X: 6138594.58
 Koordinatė Y: 342858.98
 Atkūrimo sąnaudos (statybos vertė): 740848 Eur
 Fizinio nusidėvėjimo procentas: 25 %
 Atkuriamoji vertė: 555781 Eur
 Vidutinė rinkos vertė: 105422 Eur
 Vidutinės rinkos vertės nustatymo būdas: Masinis vertinimas
 Vidutinės rinkos vertės nustatymo data: 2011-02-20
 Kadastro duomenų nustatymo data: 2011-02-20
 Pastato (jo dalies) energinio naudingumo klasė: B
 Skaičiuojamosios šiluminės energijos sąnaudos pastatui (jo daliai) šildyti: 0.00 kWh/m2/m.

2.6.

Pastatas - Gydykla
 Unikalus daikto numeris: 8894-9000-6016
 Daikto pagrindinė naudojimo paskirtis: Gydyto
 Pažymėjimas plane: 5D1p
 Statybos pradžios metai: 1950
 Statybos pabaigos metai: 1950
 Rekonstravimo pradžios metai: 2006
 Rekonstravimo pabaigos metai: 2006
 Baigtumo procentas: 100 %
 Šildymas: Vietinis centrinis šildymas
 Vandentiekis: Vietinis vandentiekis
 Nuotekų šalinimas: Vietinis nuotekų šalinimas
 Dujos: Nėra

Sienos: Plytos
 Stogo danga: Bitumas
 Aukštų skaičius: 1
 Bendras plotas: 1275.16 kv. m
 Pagrindinis plotas: 876.22 kv. m
 Tūris: 5311 kub. m
 Užstatytas plotas: 1517.00 kv. m
 Koordinatė X: 6138473
 Koordinatė Y: 342898
 Atkūrimo sąnaudos (statybos vertė): 426690 Eur
 Fizinio nusidėvėjimo procentas: 47 %
 Atkuriamoji vertė: 226146 Eur
 Vidutinė rinkos vertė: 85992 Eur
 Vidutinės rinkos vertės nustatymo būdas: Atkuriamoji vertė
 Vidutinės rinkos vertės nustatymo data: 2006-10-24
 Kadastro duomenų nustatymo data: 2006-10-23
 Pastato (jo dalies) energinio naudingumo klasė: B
 Skačiuojamosios šiluminės energijos sąnaudos pastatui (jo daliai) šildyti: 92.17 kWh/m2/m.

2.7.

Pastatas - Pensionas
 Unikalus daikto numeris: 8899-6000-7011
 Daikto pagrindinė naudojimo paskirtis: Gydyto
 Pažymėjimas plane: 6D2p
 Statybos pradžios metai: 1997
 Statybos pabaigos metai: 1997
 Rekonstravimo pradžios metai: 2010
 Rekonstravimo pabaigos metai: 2011
 Baigtumo procentas: 100 %
 Šildymas: Centrinis šildymas iš centralizuotų sistemų
 Vandentiekis: Komunalinis vandentiekis
 Nuotekų šalinimas: Komunalinis nuotekų šalinimas
 Dujos: Nėra
 Sienos: Plytos
 Stogo danga: Metalas
 Aukštų skaičius: 2
 Bendras plotas: 2576.60 kv. m
 Pagrindinis plotas: 2097.25 kv. m
 Tūris: 10446 kub. m
 Užstatytas plotas: 1639.00 kv. m
 Koordinatė X: 6138448.3
 Koordinatė Y: 342936.96
 Atkūrimo sąnaudos (statybos vertė): 680404 Eur
 Fizinio nusidėvėjimo procentas: 3 %
 Atkuriamoji vertė: 659992 Eur
 Vidutinė rinkos vertė: 231696 Eur
 Vidutinės rinkos vertės nustatymo būdas: Masinis vertinimas
 Vidutinės rinkos vertės nustatymo data: 2011-02-20
 Kadastro duomenų nustatymo data: 2011-02-20
 Pastato (jo dalies) energinio naudingumo klasė: B
 Skačiuojamosios šiluminės energijos sąnaudos pastatui (jo daliai) šildyti: 0.00 kWh/m2/m.

2.8.

Pastatas - Katilinė
 Unikalus daikto numeris: 8899-5001-4011
 Daikto pagrindinė naudojimo paskirtis: Gamybos, pramonės
 Pažymėjimas plane: 7P2p
 Statybos pradžios metai: 1996
 Statybos pabaigos metai: 1996
 Papr. remonto pradžios metai: 2015
 Papr. remonto pabaigos metai: 2016
 Statinio kategorija: Neypatingas
 Baigtumo procentas: 100 %
 Šildymas: Nėra
 Vandentiekis: Vietinis vandentiekis
 Nuotekų šalinimas: Vietinis nuotekų šalinimas
 Dujos: Nėra
 Sienos: Plytos
 Stogo danga: Ruberoidas
 Aukštų skaičius: 2
 Bendras plotas: 1370.62 kv. m
 Pagrindinis plotas: 1072.69 kv. m
 Tūris: 5012 kub. m
 Užstatytas plotas: 1428.00 kv. m
 Koordinatė X: 6138362
 Koordinatė Y: 343070
 Atkūrimo sąnaudos (statybos vertė): 757000 Eur
 Fizinio nusidėvėjimo procentas: 24 %
 Atkuriamoji vertė: 575000 Eur
 Vidutinė rinkos vertė: 86300 Eur
 Vidutinės rinkos vertės nustatymo būdas: Atkuriamoji vertė
 Vidutinės rinkos vertės nustatymo data: 2016-06-13
 Kadastro duomenų nustatymo data: 2016-06-13

2.9.

Pastatas - Siurblinė
 Unikalus daikto numeris: 8897-1008-6014
 Daikto pagrindinė naudojimo paskirtis: Kita
 Pažymėjimas plane: 8H1p
 Statybos pradžios metai: 1980
 Statybos pabaigos metai: 1980
 Statinio kategorija: I grupės nesudėtingas

Baigtumo procentas: 100 %
 Šildymas: Nėra
 Vandentiekis: Nėra
 Nuotekų šalinimas: Nėra
 Dujos: Nėra
 Sienos: Plytos
 Stogo danga: Asbestcementis
 Aukštų skaičius: 1
 Bendras plotas: 5.65 kv. m
 Pagrindinis plotas: 5.65 kv. m
 Tūris: 16 kub. m
 Užstatytas plotas: 8.00 kv. m
 Koordinatė X: 6138564
 Koordinatė Y: 342780
 Atkūrimo sąnaudos (statybos vertė): 1390 Eur
 Fizinio nusidėvėjimo procentas: 42 %
 Atkuriamoji vertė: 807 Eur
 Vidutinė rinkos vertė: 807 Eur
 Vidutinės rinkos vertės nustatymo būdas: Atkuriamoji vertė
 Vidutinės rinkos vertės nustatymo data: 2015-02-12
 Kadastro duomenų nustatymo data: 2015-02-12

2.10.

Pastatas - Transformatorinė

Unikalus daikto numeris: 8897-1008-6020
 Daikto pagrindinė naudojimo paskirtis: Gamybos, pramonės
 Pažymėjimas plane: 9P1p
 Statybos pradžios metai: 1980
 Statybos pabaigos metai: 1980
 Statinio kategorija: I grupės nesudėtingas
 Baigtumo procentas: 100 %
 Šildymas: Nėra
 Vandentiekis: Nėra
 Nuotekų šalinimas: Nėra
 Dujos: Nėra
 Sienos: Plytos
 Stogo danga: Ruberoidas
 Aukštų skaičius: 1
 Bendras plotas: 11.49 kv. m
 Pagrindinis plotas: 11.49 kv. m
 Tūris: 53 kub. m
 Užstatytas plotas: 17.00 kv. m
 Koordinatė X: 6138563
 Koordinatė Y: 342681
 Atkūrimo sąnaudos (statybos vertė): 10100 Eur
 Fizinio nusidėvėjimo procentas: 42 %
 Atkuriamoji vertė: 5840 Eur
 Vidutinė rinkos vertė: 876 Eur
 Vidutinės rinkos vertės nustatymo būdas: Atkuriamoji vertė
 Vidutinės rinkos vertės nustatymo data: 2015-02-12
 Kadastro duomenų nustatymo data: 2015-02-12

2.11.

Pastatas - Garažas

Unikalus daikto numeris: 8897-9005-8019
 Daikto pagrindinė naudojimo paskirtis: Garažų
 Pažymėjimas plane: 13G1p
 Statybos pradžios metai: 1980
 Statybos pabaigos metai: 1980
 Baigtumo procentas: 100 %
 Šildymas: Nėra
 Vandentiekis: Nėra
 Nuotekų šalinimas: Nėra
 Dujos: Nėra
 Sienos: Plytos
 Stogo danga: Asbestcementis
 Aukštų skaičius: 1
 Bendras plotas: 371.39 kv. m
 Pagrindinis plotas: 294.64 kv. m
 Tūris: 1577 kub. m
 Užstatytas plotas: 398.00 kv. m
 Atkūrimo sąnaudos (statybos vertė): 143941 Eur
 Fizinio nusidėvėjimo procentas: 42 %
 Atkuriamoji vertė: 83411 Eur
 Vidutinė rinkos vertė: 11672 Eur
 Vidutinės rinkos vertės nustatymo būdas: Atkuriamoji vertė
 Vidutinės rinkos vertės nustatymo data: 2009-12-24
 Kadastro duomenų nustatymo data: 1997-05-06

2.12.

Pastatas - Sandėlis

Unikalus daikto numeris: 8893-9002-2018
 Daikto pagrindinė naudojimo paskirtis: Sandėliavimo
 Pažymėjimas plane: 14F1p
 Statybos pradžios metai: 1940
 Statybos pabaigos metai: 1940
 Papr. remonto pradžios metai: 1998
 Papr. remonto pabaigos metai: 1998
 Statinio kategorija: Neypatingas
 Baigtumo procentas: 100 %
 Šildymas: Nėra
 Vandentiekis: Nėra
 Nuotekų šalinimas: Nėra
 Dujos: Nėra

Sienos: **Plytos**
 Stogo danga: **Asbestcementis**
 Aukštų skaičius: **1**
 Bendras plotas: **146.17 kv. m**
 Pagrindinis plotas: **146.17 kv. m**
 Tūris: **561 kub. m**
 Užstatytas plotas: **181.00 kv. m**
 Koordinatė X: **6138633**
 Koordinatė Y: **342725**
 Atkūrimo sąnaudos (statybos vertė): **42574 Eur**
 Fizinio nusidėvėjimo procentas: **73 %**
 Atkuriamoji vertė: **11498 Eur**
 Vidutinė rinkos vertė: **1723 Eur**
 Vidutinės rinkos vertės nustatymo būdas: **Atkuriamoji vertė**
 Vidutinės rinkos vertės nustatymo data: **2012-10-25**
 Kadastro duomenų nustatymo data: **2012-10-25**

2.13.

Pastatas - Garažas
 Unikalus daikto numeris: **8897-9005-7010**
 Daikto pagrindinė naudojimo paskirtis: **Garažų**
 Pažymėjimas plane: **15G1p**
 Statybos pradžios metai: **1980**
 Statybos pabaigos metai: **1980**
 Papr. remonto pradžios metai: **2015**
 Papr. remonto pabaigos metai: **2016**
 Statinio kategorija: **Neypatingas**
 Baigtumo procentas: **100 %**
 Šildymas: **Nėra**
 Vandentiekis: **Nėra**
 Nuotekų šalinimas: **Nėra**
 Dujos: **Nėra**
 Sienos: **Plytos**
 Stogo danga: **Metalas**
 Aukštų skaičius: **1**
 Bendras plotas: **184.01 kv. m**
 Pagrindinis plotas: **184.01 kv. m**
 Tūris: **566 kub. m**
 Užstatytas plotas: **218.00 kv. m**
 Koordinatė X: **6138650**
 Koordinatė Y: **342844**
 Atkūrimo sąnaudos (statybos vertė): **53200 Eur**
 Fizinio nusidėvėjimo procentas: **43 %**
 Atkuriamoji vertė: **30300 Eur**
 Vidutinė rinkos vertė: **6120 Eur**
 Vidutinės rinkos vertės nustatymo būdas: **Masinis vertinimas**
 Vidutinės rinkos vertės nustatymo data: **2016-06-13**
 Kadastro duomenų nustatymo data: **2016-06-13**

2.14.

Pastatas - Sandėlis
 Unikalus daikto numeris: **8897-9005-8024**
 Daikto pagrindinė naudojimo paskirtis: **Sandėliavimo**
 Pažymėjimas plane: **16F1p**
 Statybos pradžios metai: **1980**
 Statybos pabaigos metai: **1980**
 Statinio kategorija: **Neypatingas**
 Baigtumo procentas: **100 %**
 Šildymas: **Nėra**
 Vandentiekis: **Nėra**
 Nuotekų šalinimas: **Nėra**
 Dujos: **Nėra**
 Sienos: **Plytos**
 Stogo danga: **Asbestcementis**
 Aukštų skaičius: **1**
 Bendras plotas: **102.52 kv. m**
 Pagrindinis plotas: **102.52 kv. m**
 Tūris: **385 kub. m**
 Užstatytas plotas: **120.00 kv. m**
 Koordinatė X: **6138674**
 Koordinatė Y: **342796**
 Atkūrimo sąnaudos (statybos vertė): **28900 Eur**
 Fizinio nusidėvėjimo procentas: **43 %**
 Atkuriamoji vertė: **16500 Eur**
 Vidutinė rinkos vertė: **2470 Eur**
 Vidutinės rinkos vertės nustatymo būdas: **Atkuriamoji vertė**
 Vidutinės rinkos vertės nustatymo data: **2016-06-13**
 Kadastro duomenų nustatymo data: **2016-06-13**

2.15.

Pastatas - Pagalbinis pastatas
 Unikalus daikto numeris: **4400-2333-8389**
 Daikto pagrindinė naudojimo paskirtis: **Pagalbinio ūkio**
 Pažymėjimas plane: **17I1p**
 Statusas: **Suformuotas sujungus daiktus**
 Daikto istorinė kilmė: **Gautas sujungus daiktus, unikalus daikto numeris 8897-1008-6031**
Gautas sujungus daiktus, unikalus daikto numeris 8897-1008-6053
Gautas sujungus daiktus, unikalus daikto numeris 8897-1008-6042
 Statybos pradžios metai: **1972**
 Statybos pabaigos metai: **1980**
 Rekonstravimo pradžios metai: **2011**
 Rekonstravimo pabaigos metai: **2012**
 Statinio kategorija: **Neypatingas**
 Baigtumo procentas: **100 %**

Šildymas: Vietinis centrinis šildymas
 Vandentiekis: Komunalinis vandentiekis
 Nuotekų šalinimas: Komunalinis nuotekų šalinimas
 Sienos: Plytos
 Aukštų skaičius: 1
 Bendras plotas: 1175.64 kv. m
 Pagrindinis plotas: 784.27 kv. m
 Tūris: 5390 kub. m
 Užstatytas plotas: 1441.00 kv. m
 Koordinatė X: 6138604
 Koordinatė Y: 342744

Atkūrimo sąnaudos (statybos vertė): 348123 Eur
 Fizinio nusidėvėjimo procentas: 30 %
 Atkuriamoji vertė: 243570 Eur
 Vidutinė rinkos vertė: 61110 Eur
 Vidutinės rinkos vertės nustatymo būdas: Masinis vertinimas
 Vidutinės rinkos vertės nustatymo data: 2012-03-02
 Kadastro duomenų nustatymo data: 2012-03-02

2.16.

Kiti inžineriniai statiniai - Kiemo statiniai

Aprašymas / pastabos: (pavėsinė)
 Unikalus daikto numeris: 8894-9000-6020
 Daikto pagrindinė naudojimo paskirtis: Kiti inžineriniai statiniai
 Pažymėjimas plane: k
 Statybos pradžios metai: 2002
 Statybos pabaigos metai: 2002
 Baigtumo procentas: 100 %
 Atkūrimo sąnaudos (statybos vertė): 69798 Eur
 Fizinio nusidėvėjimo procentas: 17 %
 Atkuriamoji vertė: 57924 Eur
 Vidutinė rinkos vertė: 7559 Eur
 Vidutinės rinkos vertės nustatymo būdas: Atkuriamoji vertė
 Vidutinės rinkos vertės nustatymo data: 2009-12-24
 Kadastro duomenų nustatymo data: 2002-04-15

2.17.

Kiti inžineriniai statiniai - Kiemo statiniai

Aprašymas / pastabos: (pavėsinė)
 Unikalus daikto numeris: 8899-6000-7022
 Daikto pagrindinė naudojimo paskirtis: Kiti inžineriniai statiniai
 Pažymėjimas plane: P
 Statybos pradžios metai: 1997
 Statybos pabaigos metai: 1997
 Baigtumo procentas: 100 %
 Atkūrimo sąnaudos (statybos vertė): 3360 Eur
 Fizinio nusidėvėjimo procentas: 27 %
 Atkuriamoji vertė: 2447 Eur
 Vidutinė rinkos vertė: 319 Eur
 Vidutinės rinkos vertės nustatymo būdas: Atkuriamoji vertė
 Vidutinės rinkos vertės nustatymo data: 2009-12-24
 Kadastro duomenų nustatymo data: 2002-09-12

2.18.

Priklausinys: Kiti inžineriniai statiniai - Saulės kolektorių sistema

Priklausanti dalis: 1/1 priklauso žemės sklypui Nr. 8817-0006-0184, aprašytam p. 2.1.
 Aprašymas / pastabos: Saulės kolektorius (1k-7k) 7vnt. Požeminis vamzdynas (8k) Ilgis=28,69m Požeminis vamzdynas (9k) Ilgis=43,29m Požeminis vamzdynas (10k) Ilgis=30,44m Požeminis vamzdynas (11k) Ilgis=30,39m Požeminis vamzdynas (12k) Ilgis=8,84m Požeminis vamzdynas (13k) Ilgis=10,01m Požeminis vamzdynas (14k) Ilgis=10,06m Požeminis vamzdynas (15k) Ilgis=10,01m Požeminis vamzdynas (16k) Ilgis=8,81m Požeminis vamzdynas (17k) Ilgis=8,74m Požeminis vamzdynas (18k) Ilgis=8,78m
 Unikalus daikto numeris: 4400-4682-9492
 Daikto pagrindinė naudojimo paskirtis: Kiti inžineriniai statiniai
 Pažymėjimas plane: K
 Statybos pradžios metai: 2017
 Statybos pabaigos metai: 2017
 Statinio kategorija: II grupės nesudėtingas
 Baigtumo procentas: 100 %
 Atkūrimo sąnaudos (statybos vertė): 16300 Eur
 Atkuriamoji vertė: 16300 Eur
 Vidutinė rinkos vertė: 16300 Eur
 Vidutinės rinkos vertės nustatymo būdas: Atkuriamoji vertė
 Vidutinės rinkos vertės nustatymo data: 2017-07-27
 Kadastro duomenų nustatymo data: 2017-07-27

3. Daikto priklausiniai iš kito registro: įrašų nėra

4. Nuosavybė:

4.1.

Nuosavybės teisė

Savininkas: LIETUVOS RESPUBLIKA, a.k. 111105555
 Daiktas: kiti statiniai Nr. 4400-4682-9492, aprašyti p. 2.18.
 Įregistravimo pagrindas: 2017-08-10 Deklaracija apie statybos užbaigimą / paskirties pakeitimą Nr. 3
 Įrašas galioja: Nuo 2017-11-08

4.2.

Nuosavybės teisė

Savininkas: LIETUVOS RESPUBLIKA, a.k. 111105555
 Daiktas: pastatas Nr. 4400-2333-8389, aprašytas p. 2.15.
 Įregistravimo pagrindas: 2012-10-10 Statybos užbaigimo aktas Nr. SUA-30-121010-00130
 Įrašas galioja: Nuo 2012-11-02

4.3.

Nuosavybės teisė

Savininkas: ŠILUTĖS RAJONO SAVIVALDYBĖ, a.k. 111102445

Daiktas: pastatas Nr. 8897-1008-6014, aprašytas p. 2.9.
pastatas Nr. 8897-1008-6020, aprašytas p. 2.10.
[registravimo pagrindas: 2008-09-18 Lietuvos Respublikos Vyriausybės nutarimas Nr. 933
2008-10-27 Priėmimo - perdavimo aktas Nr. 1T-66
[rašas galioja: Nuo 2009-06-12

4.4.

Nuosavybės teisė
Savininkas: LIETUVOS RESPUBLIKA, a.k. 111105555
Daiktas: žemės sklypas Nr. 8817-0006-0184, aprašytas p. 2.1.
[registravimo pagrindas: 2002-12-31 Apskritis viršininko įsakymas Nr. 3968
[rašas galioja: Nuo 2003-03-05

4.5.

Nuosavybės teisė
Savininkas: LIETUVOS RESPUBLIKA, a.k. 111105555
Daiktas: pastatas Nr. 8899-5001-4011, aprašytas p. 2.8.
pastatas Nr. 8897-9005-7010, aprašytas p. 2.13.
pastatas Nr. 8899-6000-7011, aprašytas p. 2.7.
pastatas Nr. 8897-9005-8019, aprašytas p. 2.11.
pastatas Nr. 8894-9000-6016, aprašytas p. 2.6.
pastatas Nr. 8893-9002-2018, aprašytas p. 2.12.
pastatas Nr. 8895-9004-8015, aprašytas p. 2.2.
pastatas Nr. 8895-9004-8026, aprašytas p. 2.3.
pastatas Nr. 8895-9004-8037, aprašytas p. 2.4.
pastatas Nr. 8895-9004-8048, aprašytas p. 2.5.
pastatas Nr. 8897-9005-8024, aprašytas p. 2.14.
kiti statiniai Nr. 8894-9000-6020, aprašyti p. 2.16.
kiti statiniai Nr. 8899-6000-7022, aprašyti p. 2.17.
[registravimo pagrindas: 1981-03-31 Statinio priėmimo naudoti aktas
1997-09-29 Statinio priėmimo naudoti aktas
1997-11-21 Statinio priėmimo naudoti aktas
2002-08-06 Statybos inspekcijos tarnybos pažyma Nr. 02-128
2002-09-10 Statybos inspekcijos tarnybos pažyma Nr. 02-162
2002-09-10 Statybos inspekcijos tarnybos pažyma Nr. 02-160
2002-09-10 Statybos inspekcijos tarnybos pažyma Nr. 02-156
2002-09-10 Statybos inspekcijos tarnybos pažyma Nr. 02-161
2002-09-27 Statinio pripažinimo tinkamu naudoti aktas
2002-09-27 Statybos inspekcijos tarnybos pažyma Nr. 02-179
2003-01-22 Steigėjo įsakymas Nr. 13.6-195
2003-02-11 Steigėjo įsakymas Nr. 13.6-370
2003-02-27 Steigėjo įsakymas Nr. 13.6-554
[rašas galioja: Nuo 2003-02-27

5. Valstybės ir savivaldybių žemės patikėjimo teisė:

5.1.

Valstybinės žemės patikėjimo teisė
Patikėtinis: Nacionalinė žemės tarnyba prie Žemės ūkio ministerijos, a.k. 188704927
Daiktas: žemės sklypas Nr. 8817-0006-0184, aprašytas p. 2.1.
[registravimo pagrindas: Žemės įstatymo pakeitimo ir papildymo įstatymas Nr. XI-912, 2010 m. birželio 18 d.
[rašas galioja: Nuo 2010-07-01

6. Kitos daiktinės teisės:

6.1.

Turto patikėjimo teisė
Patikėtinis: Macikų socialinės globos namai, a.k. 190796943
Daiktas: kiti statiniai Nr. 4400-4682-9492, aprašyti p. 2.18.
[registravimo pagrindas: 2017-08-10 Deklaracija apie statybos užbaigimą / paskirties pakeitimą Nr. 3
[rašas galioja: Nuo 2017-11-08

6.2.

Servitutas - teisė aptarnauti požemines, antžemines komunikacijas (tarnaujantis)
Daiktas: žemės sklypas Nr. 8817-0006-0184, aprašytas p. 2.1.
[registravimo pagrindas: 2009-11-10 Apskritis viršininko įsakymas Nr. 4-6628-(1.3)
2017-10-25 Nacionalinės žemės tarnybos teritorinio skyriaus vedėjo sprendimas
Nr. 17SK-1735-(14.17.110.)
Plotas: 0.6696 ha
[rašas galioja: Nuo 2017-10-30

6.3.

Servitutas - teisė naudoti požemines, antžemines komunikacijas (tarnaujantis)
Daiktas: žemės sklypas Nr. 8817-0006-0184, aprašytas p. 2.1.
[registravimo pagrindas: 2009-11-10 Apskritis viršininko įsakymas Nr. 4-6628-(1.3)
2017-10-25 Nacionalinės žemės tarnybos teritorinio skyriaus vedėjo sprendimas
Nr. 17SK-1735-(14.17.110.)
Plotas: 0.6696 ha
[rašas galioja: Nuo 2017-10-30

6.4.

Servitutas - teisė tiesti požemines, antžemines komunikacijas (tarnaujantis)
Daiktas: žemės sklypas Nr. 8817-0006-0184, aprašytas p. 2.1.
[registravimo pagrindas: 2009-11-10 Apskritis viršininko įsakymas Nr. 4-6628-(1.3)
2017-10-25 Nacionalinės žemės tarnybos teritorinio skyriaus vedėjo sprendimas
Nr. 17SK-1735-(14.17.110.)
Plotas: 0.6696 ha
[rašas galioja: Nuo 2017-10-30

6.5.

Turto patikėjimo teisė
Patikėtinis: Macikų socialinės globos namai, a.k. 190796943
Daiktas: pastatas Nr. 4400-2333-8389, aprašytas p. 2.15.
[registravimo pagrindas: 2003-01-22 Steigėjo įsakymas Nr. 13.6-195
2003-02-11 Steigėjo įsakymas Nr. 13.6-370
2012-10-10 Statybos užbaigimo aktas Nr. SUA-30-121010-00130
[rašas galioja: Nuo 2012-11-02

6.6.

Turto patikėjimo teisė
Patikėtinis: Macikų socialinės globos namai, a.k. 190796943

- Daiktas: pastatas Nr. 8895-9004-8037, aprašytas p. 2.4.
[registravimo pagrindas: 1981-03-31 Statinio priėmimo naudoti aktas
2002-09-27 Statinio pripažinimo tinkamu naudoti aktas
2011-09-01 Statybos užbaigimo aktas Nr. SUA-1698
[rašas galioja: Nuo 2011-10-10
- 6.7. Turto patikėjimo teisė
Patikėtinis: Macikų socialinės globos namai, a.k. 190796943
Daiktas: pastatas Nr. 8895-9004-8015, aprašytas p. 2.2.
pastatas Nr. 8895-9004-8026, aprašytas p. 2.3.
[registravimo pagrindas: 1981-03-31 Statinio priėmimo naudoti aktas
2011-09-01 Statybos užbaigimo aktas Nr. SUA-1698
[rašas galioja: Nuo 2011-10-10
- 6.8. Turto patikėjimo teisė
Patikėtinis: Macikų socialinės globos namai, a.k. 190796943
Daiktas: pastatas Nr. 8899-6000-7011, aprašytas p. 2.7.
[registravimo pagrindas: 2003-01-22 Steigėjo įsakymas Nr. 13.6-195
2003-02-11 Steigėjo įsakymas Nr. 13.6-370
2011-09-01 Statybos užbaigimo aktas Nr. SUA-1698
[rašas galioja: Nuo 2011-10-10
- 6.9. Turto patikėjimo teisė
Patikėtinis: Macikų socialinės globos namai, a.k. 190796943
Daiktas: pastatas Nr. 8895-9004-8048, aprašytas p. 2.5.
[registravimo pagrindas: 2003-01-22 Steigėjo įsakymas Nr. 13.6-195
2003-02-11 Steigėjo įsakymas Nr. 13.6-370
2003-02-27 Steigėjo įsakymas Nr. 13.6-554
2011-09-01 Statybos užbaigimo aktas Nr. SUA-1698
[rašas galioja: Nuo 2011-10-10
- 6.10. Turto patikėjimo teisė
Patikėtinis: Macikų socialinės globos namai, a.k. 190796943
Daiktas: pastatas Nr. 8899-5001-4011, aprašytas p. 2.8.
pastatas Nr. 8897-9005-7010, aprašytas p. 2.13.
pastatas Nr. 8897-9005-8019, aprašytas p. 2.11.
pastatas Nr. 8894-9000-6016, aprašytas p. 2.6.
pastatas Nr. 8893-9002-2018, aprašytas p. 2.12.
[registravimo pagrindas: 2003-01-22 Steigėjo įsakymas Nr. 13.6-195
2003-02-11 Steigėjo įsakymas Nr. 13.6-370
[rašas galioja: Nuo 2003-02-26
- 6.11. Turto patikėjimo teisė
Patikėtinis: Macikų socialinės globos namai, a.k. 190796943
Daiktas: kiti statiniai Nr. 8899-6000-7022, aprašyti p. 2.17.
[registravimo pagrindas: 1997-11-21 Statinio priėmimo naudoti aktas
2002-09-27 Statybos inspekcijos tarnybos pažyma Nr. 02-179
[rašas galioja: Nuo 2002-10-08
- 6.12. Turto patikėjimo teisė
Patikėtinis: Macikų socialinės globos namai, a.k. 190796943
Daiktas: pastatas Nr. 8897-9005-8024, aprašytas p. 2.14.
[registravimo pagrindas: 2002-09-10 Statybos inspekcijos tarnybos pažyma Nr. 02-156
[rašas galioja: Nuo 2002-09-30
- 6.13. Turto patikėjimo teisė
Patikėtinis: Macikų socialinės globos namai, a.k. 190796943
Daiktas: kiti statiniai Nr. 8894-9000-6020, aprašyti p. 2.16.
[registravimo pagrindas: 2002-08-06 Statybos inspekcijos tarnybos pažyma Nr. 02-128
[rašas galioja: Nuo 2002-09-04

7. Juridiniai faktai:

- 7.1. Sudaryta panaudos sutartis
Panaudos gavėjas: Macikų socialinės globos namai, a.k. 190796943
Daiktas: žemės sklypas Nr. 8817-0006-0184, aprašytas p. 2.1.
[registravimo pagrindas: 2018-04-12 Panaudos sutartis Nr. 17SUN-35-(14.17.56.)
Plotas: 8.1582 ha
[rašas galioja: Nuo 2018-09-26
Terminas: Iki 2093-04-12
- 7.2. Sudaryta nuomos sutartis
Nuomininkas: Uždaroji akcinė bendrovė "LAMBERTA", a.k. 163314481
Daiktas: pastatas Nr. 8899-5001-4011, aprašytas p. 2.8.
[registravimo pagrindas: 2015-11-25 Nuomos sutartis Nr. 4
2015-11-25 Priėmimo - perdavimo aktas Nr. 1483
Plotas: 464.10 kv. m
[rašas galioja: Nuo 2015-12-07
Terminas: Nuo 2015-11-25 iki 2024-11-24
- 7.3. Sudaryta nuomos sutartis
Nuomininkas: Uždaroji akcinė bendrovė "LAMBERTA", a.k. 163314481
Daiktas: pastatas Nr. 8899-5001-4011, aprašytas p. 2.8.
[registravimo pagrindas: 2008-01-30 Nuomos sutartis Nr. 2
2015-08-17 Susitarimas pakeisti sutartį
Plotas: 464.10 kv. m
[rašas galioja: Nuo 2015-12-02
- 7.4. Sudaryta panaudos sutartis
Panaudos gavėjas: Uždaroji akcinė bendrovė "Šilutės vandenys", a.k. 177059215
Daiktas: pastatas Nr. 8897-1008-6014, aprašytas p. 2.9.
[registravimo pagrindas: 2009-07-01 Priėmimo - perdavimo aktas Nr. R5-(9.40)-643
2009-07-01 Panaudos sutartis Nr. R5-(9.40)-642

2015-04-09 Savivaldybės tarybos sprendimas Nr. T1-(2488)
 2015-04-17 Priėmimo - perdavimo aktas Nr. R6-(4.1.28.)-69
 2015-04-17 Susitarimas pakeisti sutartį Nr. R5-(4.1.5.)-259
 Įrašas galioja: Nuo 2015-05-04
 Terminas: Iki 2029-06-30

- 7.5. Nekilnojamas daiktas yra nekilnojamųjų kultūros vertybių teritorijoje (jų apsaugos zonoje)
 Daiktas: žemės sklypas Nr. 8817-0006-0184, aprašytas p. 2.1.
 Įregistravimo pagrindas: 2001-12-29 Kultūros vertybių apsaugos departamento įsakymas Nr. Į-477
 Aprašymas: 2012-10-04 Kultūros paveldo departamento pranešimas Nr. 10-28, nekilnojamojo daikto kodas -17035
 Įrašas galioja: Nuo 2012-10-04

8. Žymos: įrašų nėra

9. Specialiosios žemės ir miško naudojimo sąlygos:

- 9.1. V. Aerodromo apsaugos zonos
 Daiktas: žemės sklypas Nr. 8817-0006-0184, aprašytas p. 2.1.
 Įregistravimo pagrindas: 2017-08-25 Nekilnojamojo daikto kadastro duomenų byla
 2017-10-25 Nacionalinės žemės tarnybos teritorinio skyriaus vedėjo sprendimas Nr. 17SK-1735-(14.17.110.)
 Plotas: 9.6166 ha
 Įrašas galioja: Nuo 2017-10-30
- 9.2. XXIX. Paviršinio vandens telkinių pakrantės apsaugos juostos
 Daiktas: žemės sklypas Nr. 8817-0006-0184, aprašytas p. 2.1.
 Įregistravimo pagrindas: 2017-08-25 Nekilnojamojo daikto kadastro duomenų byla
 2017-10-25 Nacionalinės žemės tarnybos teritorinio skyriaus vedėjo sprendimas Nr. 17SK-1735-(14.17.110.)
 Plotas: 0.1397 ha
 Įrašas galioja: Nuo 2017-10-30
- 9.3. XXIX. Paviršinio vandens telkinių apsaugos zonos
 Daiktas: žemės sklypas Nr. 8817-0006-0184, aprašytas p. 2.1.
 Įregistravimo pagrindas: 2017-08-25 Nekilnojamojo daikto kadastro duomenų byla
 2017-10-25 Nacionalinės žemės tarnybos teritorinio skyriaus vedėjo sprendimas Nr. 17SK-1735-(14.17.110.)
 Plotas: 3.8889 ha
 Įrašas galioja: Nuo 2017-10-30
- 9.4. XXVII. Saugotini želdiniai (medžiai ir krūmai), augantys ne miškų ūkio paskirties žemėje
 Daiktas: žemės sklypas Nr. 8817-0006-0184, aprašytas p. 2.1.
 Įregistravimo pagrindas: 2017-08-25 Nekilnojamojo daikto kadastro duomenų byla
 2017-10-25 Nacionalinės žemės tarnybos teritorinio skyriaus vedėjo sprendimas Nr. 17SK-1735-(14.17.110.)
 Plotas: 0.2515 ha
 Įrašas galioja: Nuo 2017-10-30
- 9.5. XX. Požeminio vandens vandenviečių apsaugos zonos
 Daiktas: žemės sklypas Nr. 8817-0006-0184, aprašytas p. 2.1.
 Įregistravimo pagrindas: 2017-08-25 Nekilnojamojo daikto kadastro duomenų byla
 2017-10-25 Nacionalinės žemės tarnybos teritorinio skyriaus vedėjo sprendimas Nr. 17SK-1735-(14.17.110.)
 Plotas: 1.0333 ha
 Įrašas galioja: Nuo 2017-10-30
- 9.6. XIX. Nekilnojamųjų kultūros vertybių teritorija ir apsaugos zonos
 Daiktas: žemės sklypas Nr. 8817-0006-0184, aprašytas p. 2.1.
 Įregistravimo pagrindas: 2017-08-25 Nekilnojamojo daikto kadastro duomenų byla
 2017-10-25 Nacionalinės žemės tarnybos teritorinio skyriaus vedėjo sprendimas Nr. 17SK-1735-(14.17.110.)
 Plotas: 4.4872 ha
 Įrašas galioja: Nuo 2017-10-30
- 9.7. XIV. Gamybinių ir komunalinių objektų sanitarinės apsaugos ir taršos poveikio zonos
 Daiktas: žemės sklypas Nr. 8817-0006-0184, aprašytas p. 2.1.
 Įregistravimo pagrindas: 2017-08-25 Nekilnojamojo daikto kadastro duomenų byla
 2017-10-25 Nacionalinės žemės tarnybos teritorinio skyriaus vedėjo sprendimas Nr. 17SK-1735-(14.17.110.)
 Plotas: 0.198 ha
 Įrašas galioja: Nuo 2017-10-30
- 9.8. VI. Elektros linijų apsaugos zonos
 Daiktas: žemės sklypas Nr. 8817-0006-0184, aprašytas p. 2.1.
 Įregistravimo pagrindas: 2017-08-25 Nekilnojamojo daikto kadastro duomenų byla
 2017-10-25 Nacionalinės žemės tarnybos teritorinio skyriaus vedėjo sprendimas Nr. 17SK-1735-(14.17.110.)
 Plotas: 0.54 ha
 Įrašas galioja: Nuo 2017-10-30
- 9.9. II. Kelių apsaugos zonos
 Daiktas: žemės sklypas Nr. 8817-0006-0184, aprašytas p. 2.1.
 Įregistravimo pagrindas: 2017-08-25 Nekilnojamojo daikto kadastro duomenų byla
 2017-10-25 Nacionalinės žemės tarnybos teritorinio skyriaus vedėjo sprendimas Nr. 17SK-1735-(14.17.110.)
 Plotas: 0.2399 ha
 Įrašas galioja: Nuo 2017-10-30
- 9.10. I. Ryšių linijų apsaugos zonos

Daiktas: žemės sklypas Nr. 8817-0006-0184, aprašytas p. 2.1.
 [registravimo pagrindas: 2017-08-25 Nekilnojamojo daikto kadastro duomenų byla
 2017-10-25 Nacionalinės žemės tarnybos teritorinio skyriaus vedėjo sprendimas
 Nr. 17SK-1735-(14.17.110.)
 Plotas: 0.014 ha
 [rašas galioja: Nuo 2017-10-30

10. Daikto registravimas ir kadastro žymos:

- 10.1. Kadastrinius matavimus atliko (kadastro žyma)
 AIVARAS VIZBERKIS
 Daiktas: kiti statiniai Nr. 4400-4682-9492, aprašyti p. 2.18.
 [registravimo pagrindas: 2011-06-06 Kvalifikacijos pažymėjimas Nr. 2M-M-1305
 2017-07-27 Nekilnojamojo daikto kadastro duomenų byla
 [rašas galioja: Nuo 2017-11-07
- 10.2. Suformuotas naujas (daikto registravimas)
 Daiktas: kiti statiniai Nr. 4400-4682-9492, aprašyti p. 2.18.
 [registravimo pagrindas: 2017-07-27 Nekilnojamojo daikto kadastro duomenų byla
 2017-08-10 Deklaracija apie statybos užbaigimą / paskirties pakeitimą Nr. 3
 [rašas galioja: Nuo 2017-11-07
- 10.3. Kadastro duomenų tikslinimas (daikto registravimas)
 Daiktas: žemės sklypas Nr. 8817-0006-0184, aprašytas p. 2.1.
 [registravimo pagrindas: 2017-08-25 Nekilnojamojo daikto kadastro duomenų byla
 2017-10-25 Nacionalinės žemės tarnybos teritorinio skyriaus vedėjo sprendimas
 Nr. 17SK-1735-(14.17.110.)
 [rašas galioja: Nuo 2017-10-30
- 10.4. Kadastrinius matavimus atliko (kadastro žyma)
 GIEDRIUS KIRSTUKAS
 Daiktas: žemės sklypas Nr. 8817-0006-0184, aprašytas p. 2.1.
 [registravimo pagrindas: 2008-09-03 Kvalifikacijos pažymėjimas Nr. 2M-M-587
 2017-08-25 Nekilnojamojo daikto kadastro duomenų byla
 [rašas galioja: Nuo 2017-10-30
- 10.5. Kadastro duomenų tikslinimas (daikto registravimas)
 Daiktas: pastatas Nr. 8899-5001-4011, aprašytas p. 2.8.
 pastatas Nr. 8897-9005-7010, aprašytas p. 2.13.
 pastatas Nr. 8897-9005-8024, aprašytas p. 2.14.
 [registravimo pagrindas: 2016-06-13 Nekilnojamojo daikto kadastro duomenų byla
 [rašas galioja: Nuo 2016-07-22
- 10.6. Kadastrinius matavimus atliko (kadastro žyma)
 ROLANDAS ŠIMKUS
 Daiktas: pastatas Nr. 8899-5001-4011, aprašytas p. 2.8.
 pastatas Nr. 8897-9005-7010, aprašytas p. 2.13.
 pastatas Nr. 8897-9005-8024, aprašytas p. 2.14.
 [registravimo pagrindas: 2008-07-25 Kvalifikacijos pažymėjimas Nr. 2M-M-517
 2016-06-13 Nekilnojamojo daikto kadastro duomenų byla
 [rašas galioja: Nuo 2016-07-22
- 10.7. Nustatyti nauji kadastro duomenys, kurie neįrašyti į kadastrą (kadastro žyma)
 Duomenis nustatė: UAB "Eurometras", a.k. 170550172
 Daiktas: pastatas Nr. 8897-9005-8019, aprašytas p. 2.11.
 [registravimo pagrindas: 2016-06-13 Nekilnojamojo daikto kadastro duomenų byla
 [rašas galioja: Nuo 2016-06-30
- 10.8. Kadastro duomenų tikslinimas (daikto registravimas)
 Daiktas: pastatas Nr. 8897-1008-6014, aprašytas p. 2.9.
 pastatas Nr. 8897-1008-6020, aprašytas p. 2.10.
 [registravimo pagrindas: 2015-02-12 Nekilnojamojo daikto kadastro duomenų byla
 [rašas galioja: Nuo 2015-03-18
- 10.9. Kadastrinius matavimus atliko (kadastro žyma)
 Valstybės įmonės Registrų centro Klaipėdos filialas, a.k. 140042759
 Daiktas: pastatas Nr. 8897-1008-6014, aprašytas p. 2.9.
 pastatas Nr. 8897-1008-6020, aprašytas p. 2.10.
 [registravimo pagrindas: 2015-02-12 Nekilnojamojo daikto kadastro duomenų byla
 Kvalifikacijos pažymėjimas Nr. 2M-M-364
 [rašas galioja: Nuo 2015-03-18
- 10.10. Išduotas pastato (jo dalies) energinio naudingumo sertifikatas (kadastro žyma)
 Daiktas: pastatas Nr. 8894-9000-6016, aprašytas p. 2.6.
 [registravimo pagrindas: 2014-07-08 Statybos produkcijos sertifikavimo centro pranešimas
 Nr. GD-0017-0795/0
 [rašas galioja: Nuo 2014-07-08
 Terminas: Nuo 2013-12-09 iki 2023-12-09
- 10.11. Išduotas pastato (jo dalies) energinio naudingumo sertifikatas (kadastro žyma)
 Daiktas: pastatas Nr. 4400-2333-8389, aprašytas p. 2.15.
 [registravimo pagrindas: 2014-07-08 Statybos produkcijos sertifikavimo centro pranešimas
 Nr. AD-0163-0003/0
 [rašas galioja: Nuo 2014-07-08
 Terminas: Nuo 2012-05-21 iki 2017-05-21
- 10.12. Išduotas pastato (jo dalies) energinio naudingumo sertifikatas (kadastro žyma)
 Daiktas: pastatas Nr. 8895-9004-8026, aprašytas p. 2.3.
 [registravimo pagrindas: 2014-07-08 Statybos produkcijos sertifikavimo centro pranešimas
 Nr. MT-0017-0251/0
 [rašas galioja: Nuo 2014-07-08
 Terminas: Nuo 2010-12-31 iki 2020-12-31
- 10.13. Išduotas pastato (jo dalies) energinio naudingumo sertifikatas (kadastro žyma)

- Daiktas: pastatas Nr. 8899-6000-7011, aprašytas p. 2.7.
[registravimo pagrindas: 2014-07-08 Statybos produkcijos sertifikavimo centro pranešimas Nr. KG-0017-0254/0
[rašas galioja: Nuo 2014-07-08
Terminas: Nuo 2010-12-31 iki 2020-12-31
- 10.14. Išduotas pastato (jo dalies) energinio naudingumo sertifikatas (kadastro žyma)
Daiktas: pastatas Nr. 8895-9004-8048, aprašytas p. 2.5.
[registravimo pagrindas: 2014-07-08 Statybos produkcijos sertifikavimo centro pranešimas Nr. GD-0017-0253/0
[rašas galioja: Nuo 2014-07-08
Terminas: Nuo 2010-12-31 iki 2020-12-31
- 10.15. Išduotas pastato (jo dalies) energinio naudingumo sertifikatas (kadastro žyma)
Daiktas: pastatas Nr. 8895-9004-8037, aprašytas p. 2.4.
[registravimo pagrindas: 2014-07-08 Statybos produkcijos sertifikavimo centro pranešimas Nr. GD-0017-0252/0
[rašas galioja: Nuo 2014-07-08
Terminas: Nuo 2010-12-31 iki 2020-12-31
- 10.16. Išduotas pastato (jo dalies) energinio naudingumo sertifikatas (kadastro žyma)
Daiktas: pastatas Nr. 8895-9004-8015, aprašytas p. 2.2.
[registravimo pagrindas: 2014-07-08 Statybos produkcijos sertifikavimo centro pranešimas Nr. AD-0017-0250/0
[rašas galioja: Nuo 2014-07-08
Terminas: Nuo 2010-12-31 iki 2020-12-31
- 10.17. Kadastrinius matavimus atliko (kadastro žyma)
Valstybės įmonės Registrų centro Klaipėdos filialas, a.k. 140042759
Daiktas: pastatas Nr. 8893-9002-2018, aprašytas p. 2.12.
[registravimo pagrindas: 2012-10-25 Nekilnojamojo daikto kadastro duomenų byla Kvalifikacijos pažymėjimas Nr. 2M-M-364
[rašas galioja: Nuo 2012-12-19
- 10.18. Kadastro duomenų tikslinimas (daikto registravimas)
Daiktas: pastatas Nr. 8893-9002-2018, aprašytas p. 2.12.
[registravimo pagrindas: 2012-10-25 Nekilnojamojo daikto kadastro duomenų byla 2012-12-14 Deklaracija apie statybos užbaigimą / paskirties pakeitimą Nr. 1
[rašas galioja: Nuo 2012-12-19
- 10.19. Suformuotas sujungimo būdu (daikto registravimas)
Daiktas: pastatas Nr. 4400-2333-8389, aprašytas p. 2.15.
[registravimo pagrindas: 2012-03-02 Nekilnojamojo daikto kadastro duomenų byla 2012-10-10 Statybos užbaigimo aktas Nr. SUA-30-121010-00130
[rašas galioja: Nuo 2012-10-31
- 10.20. Kadastrinius matavimus atliko (kadastro žyma)
Valstybės įmonės Registrų centro Klaipėdos filialas, a.k. 140042759
Daiktas: pastatas Nr. 4400-2333-8389, aprašytas p. 2.15.
[registravimo pagrindas: 2012-03-02 Nekilnojamojo daikto kadastro duomenų byla Kvalifikacijos pažymėjimas Nr. 2M-M-364
[rašas galioja: Nuo 2012-10-31
- 10.21. Rekonstrukcija (daikto registravimas)
Daiktas: pastatas Nr. 4400-2333-8389, aprašytas p. 2.15.
[registravimo pagrindas: 2012-03-02 Nekilnojamojo daikto kadastro duomenų byla 2012-10-10 Statybos užbaigimo aktas Nr. SUA-30-121010-00130
[rašas galioja: Nuo 2012-10-31
- 10.22. Kadastrinius matavimus atliko (kadastro žyma)
Valstybės įmonės Registrų centro Klaipėdos filialas, a.k. 140042759
Daiktas: pastatas Nr. 8899-6000-7011, aprašytas p. 2.7.
pastatas Nr. 8895-9004-8015, aprašytas p. 2.2.
pastatas Nr. 8895-9004-8026, aprašytas p. 2.3.
pastatas Nr. 8895-9004-8037, aprašytas p. 2.4.
pastatas Nr. 8895-9004-8048, aprašytas p. 2.5.
[registravimo pagrindas: 2011-02-20 Nekilnojamojo daikto kadastro duomenų byla Kvalifikacijos pažymėjimas Nr. 2M-M-362
[rašas galioja: Nuo 2011-10-06
- 10.23. Rekonstrukcija (daikto registravimas)
Daiktas: pastatas Nr. 8899-6000-7011, aprašytas p. 2.7.
pastatas Nr. 8895-9004-8015, aprašytas p. 2.2.
pastatas Nr. 8895-9004-8026, aprašytas p. 2.3.
pastatas Nr. 8895-9004-8037, aprašytas p. 2.4.
pastatas Nr. 8895-9004-8048, aprašytas p. 2.5.
[registravimo pagrindas: 2011-02-20 Nekilnojamojo daikto kadastro duomenų byla 2011-09-01 Statybos užbaigimo aktas Nr. SUA-1698
[rašas galioja: Nuo 2011-10-06
- 10.24. Išduotas statybos leidimas (kadastro žyma)
Leidimą išdavė: Šilutės rajono savivaldybės administracija, a.k. 188723322
Daiktas: pastatas Nr. 8899-6000-7011, aprašytas p. 2.7.
[registravimo pagrindas: 2009-09-29 Statybos leidimas Nr. LNS-37-090929-00143
[rašas galioja: Nuo 2009-10-07
- 10.25. Nustatyti nauji kadastro duomenys, kurie neįrašyti į kadastrą (kadastro žyma)
Duomenis nustatė: Valstybės įmonės Registrų centro Klaipėdos filialas, a.k. 140042759
Daiktas: pastatas Nr. 8894-9000-6016, aprašytas p. 2.6.
[registravimo pagrindas: 2008-04-07 Nekilnojamojo daikto kadastro duomenų byla
[rašas galioja: Nuo 2008-05-13
- 10.26. Rekonstrukcija (daikto registravimas)
Daiktas: pastatas Nr. 8894-9000-6016, aprašytas p. 2.6.

[registravimo pagrindas: 2006-10-30 Statinio pripažinimo tinkamu naudoti aktas Nr. 42
[rašas galioja: Nuo 2006-11-24

11. Registro pastabos ir nuorodos: įrašų nėra

12. Kita informacija: įrašų nėra

13. Informacija apie duomenų sandoriui tikslinimą: įrašų nėra

2018-09-26 14:32:35

Dokumentą atspausdino Vyresnysis registratorius

ROLANDAS VENCKUS





REGISTRŲ CENTRAS

VALSTYBĖS ĮMONĖS REGISTRŲ CENTRO
KLAIPĖDOS FILIALAS

NEKILNOJAMOJO TURTO

KADASTRO IR REGISTRO DOKUMENTŲ BYLA

NR. 88 / 58514 -

TOMAS 7

ŽEMĖS SKLYPO UNIKALUS NUMERIS 8817/0006:184

REGISTRO NUMERIS 88/306958

INVENTORINIS NUMERIS 7858

ADRESAS ŠILUTĖS raj.

ŠILUTĖS sen. MERICIŲ k. VILTIES g. 2

PANAIKINTO NEKILNOJAMOJO DAIKTO
KADASTRO IR REGISTRO DOKUMENTŲ BYLOS
NR.

Pradėta 2014 10 25
Baigta
Data
Saugoti nuolat

Valstybės įmonės Registrų centro Klaipėdos filialas

**NEKILNOJAMOJO DAIKTO
KADASTRINIŲ MATAVIMŲ BYLA**

Tomas: **1**

Nekilnojamojo turto objektas: **Žemės sklypas su statiniais**

Bylos Nr.: **88/58514**

Registro Nr.: **88/306958 (Žemės sklypas su statiniais)**

Adresas: **Šilutės r. sav. Macikų k. Vilties g. 2**

Lapų skaičius: **9**

Bylos Nr. 88/58514
Tomo Nr. 1
Registro 88/306958

BYLOS TOMO VIDAUS APYRAŠAS

Eil. Nr.	Dokumento pavadinimas	Dokumento		Lapų skaič.	Bylos lapų numeriai	Pastabos
		Nr.	Data			
1	Statinio planas "STATINIŲ IŠDĖSTYMO PLANAS"		2012-11-28	1	1	
2	Statinio nuotraukos 1F FORMA		2012-11-28	1	2	
3	Statinio planas "PIRMAS AUKŠTAS"		2012-11-28	1	3	
4	Pagrindinio pastato, jo dalių ir priestatų kadastro duomenys 1A FORMA		2012-11-28	2	4-5	
5	Pagrindinio pastato, jo dalių ir priestatų įkainojimas (perkainojimas) 2A FORMA		2012-11-28	1	6	
6	Pagrindinio pastato vidaus plotų eksplikacija 3 FORMA		2012-11-28	2	7-8	

Vidaus apyrašo lapų

8

Matininkė Adelė Budreckienė



[illegible]

2019-01-01
 2019-01-01
 2019-01-01

Statinio nuotraukos

Adresas Šilutės r. sav. Macikų k. Vilties g. 2

Unikalus Nr. 8893-9002-2018

Žymėjimas 14F1p

Paskirtis Sandėliavimo

Matavimų data 2012-10-25

Pavadinimas Sandėlis

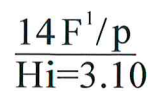
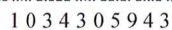





Parengė Matininkė Adelė Budreckienė

Albuof



* 1 0 3 4 2 8 4 8 7 0 *



		Valstybės įmonės Registrų centro Klaipėdos filialas Licencijos Nr. G-734-(623), išduota 2008-08-27 2M-M-364	
Pareigos	V., pavardė	Parašas	Data
Matininkė	A. Budreckienė		2012-11-27
Pirmo aukšto planas		1:100	
Šilutės r. sav. Šilutės sen.			
Macikų k.			
Vilties g. 2			
Sudarytas pagal 2012-10-25 kadastrinių matavimų duomenis		Pastato pažymėjimas plane 14F1p	

Pagrindinio pastato, jo dalių ir priestatų kadastro duomenys

Adresas Šilutės r. sav. Macikų k. Vilties g. 2

Unikalus Nr. 8893-9002-2018

Viso pastato			
Bendras plotas: kv. m	146,17	Baigtumo procentas: %	100
Tūris: kub. m	561	Koordinatė X:	6138633
Užstatytas plotas: kv. m	181	Koordinatė Y:	342725
Plotas bruto: kv. m	181	Statinio kategorija:	Neypatingas

Kadastro duomenys	Pagrindinis pastatas	Rūsys (pusrūsis)	Pastogės patalpos
Duomenys užfiksuoti	2012-10-25	X	X
Žymėjimas	14F1p		
Paskirtis	Sandėliavimo	X	X
Pavadinimas	Sandėlis	X	X
Statybos pradžios metai:	1940		
Statybos pabaigos metai:	1940		
Rekonstravimo pradžios metai:			
Rekonstravimo pabaigos metai:			
Kap. remonto pradžios metai:			
Kap. remonto pabaigos metai:			
Modernizavimo pradžios metai:			
Modernizavimo pabaigos metai:			
Papr. remonto pradžios metai:	1998		
Papr. remonto pabaigos metai:	1998		
Baigtumo procentas: %	100		
Aukštų skaičius:	1		
Tūris: kub. m	561		
Bendras plotas: kv. m	146,17		
Pamatai:	Akmuo		
Sienos:	Plytos		
Perdanga:	Medis		
Stogo konstrukcija:	Šlaitinis		
Stogo danga:	Asbestcementis		
Išorės apdaila:	Nėra		
Pertvaros:	Plytos		
Grindys:	Monolitinės		
Langai:	Mediniai		
Durys:	Medinės		
Vidaus apdaila:	Nėra		
Šildymas:	Nėra		
Vandentiekis:	Nėra		
Nuotekų šalinimas:	Nėra		
Dujos:	Nėra		
Karštas vanduo:	Nėra		
Elektra:	Yra		
Viryklė:	Nėra		

17-Grd-2012 09:56:33





* 1 0 3 4 9 6 5 6 4 8 *

Lapas 1 iš 2

Kadastro duomenys	Pagrindinis pastatas	Rūsys (pusrūsis)	Pastogės patalpos
Vonios kambarys:	Nėra		
Vėdinimas ir kondicionavimas:	Nėra		

Parengė Matininkė Adelė Budreckienė



Pagrindinio pastato, jo dalių ir priestatų įkainojimas (perkainojimas)

Adresas Šilutės r. sav. Macikų k. Vilties g. 2

Unikalus Nr. 8893-9002-2018

Vertės nustatymo data	I(P)	Žymėjimas	Pavadinimas	Kasmetinis vertės mažinimo koeficientas	Matavimo vienetas	Kiekis	Kainynas ir lentelė	Vieneto statybos vertė po indeksavimo, Lt	Atkūrimo kaštai (statybinė vertė), Lt	Nusidėvėjimas %	Atkuriamoji vertė, Lt	Vietovės pataisos koeficientas	Vidutinė rinkos vertė, Lt
1	2	3	4	5	6	7	8	9	10	11	12	13	14
2012-10-25		14F1p	Sandėlis	1.2	kub. m	561		262	147000	73	39700	0.15	5950
	P	14F1p	Sandėlis	1.2	kub. m	561	NTK 12-2.2.3-3	262		73			

Parengė Matininkė Adelė Budreckienė *ABudR*



Pagrindinio pastato vidaus plotų eksplikacija

3 FORMA

Adresas Šilutės r. sav. Macikų k. Vilties g. 2

Unikalus Nr. 8893-9002-2018

Žymėjimas 14F1p

Paskirtis Sandėliavimo

Matavimų data 2012-10-25


Pavadinimas Sandėlis

Aukšto Nr.	Patalpos pažymėjimas plane		Patalpų pavadinimas		Gyvenamosios paskirties patalpų							Negyvenamosios paskirties patalpų	
	1 simbolis	2 simbolis		Bendras plotas m ²	Naudingas plotas m ²	Iš to skaičiaus			Pagalbinis nenaudingas plotas m ²	Rūšių (pusrūšių) plotas m ²	Garažų plotas m ²	Pagrindinis plotas m ²	Pagalbinis plotas m ²
						Gyvenamas plotas m ²	Verslo plotas m ²	Pagalbinis naudingas plotas m ²					
1	2	3	4	5	6	7	8	9	10	11	12	13	14
1	1	1	Sandėlis	20,00								20,00	
1	1	2	Sandėlis	21,15								21,15	
1	1	3	Sandėlis	21,36								21,36	
1	1	4	Sandėlis	20,93								20,93	
1	1	5	Sandėlis	31,38								31,38	
1	1	6	Sandėlis	14,16								14,16	
1	1	7	Sandėlis	17,19								17,19	
Iš viso pirmame aukšte (7 patalpos)				146,17								146,17	



Iš viso (7 patalpos)	146,17								146,17	
------------------------	--------	--	--	--	--	--	--	--	--------	--

Parengė Matininkė Adelė Budreckienė *Adelė Budreckienė*



PAŽYMA

Data: 2019.04.23 Nr.:

Vilnius

Dėl Macikų socialinės globos namai priklausančio (-ių) NT objekto (-ų) ir/ar jo (-ų) dalies (-ių) perdavimo nuosavybės teise Šilutės rajono savivaldybės administracija, BĮ nuo 2019.04.05. Žemiau pateikiamas perduodamų NT objektų ir/ar jų dalių sąrašas:

Objekto tipas	Pavadinimas	Unikalus Nr.	Bendras plotas, m²	NT dalis	Paskirtis	Adresas
Negyvenamas pastatas	146,17 m², Macikų socialinės globos namai (patikėjimas)	8893-9002-2018	146,17		Gamybos ir sandėliavimo	Vilties g. 2, Macikų k., Šilutės r. sav.

Pastabų neturi ir sutinka, jog nurodytas turtas būtų perduotas Šilutės rajono savivaldybės administracija, BĮ:

Lietuvos Respublikos socialinės apsaugos ir darbo ministerija, BĮ

Valstybės įmonė Turto bankas, VĮ

Tvirtintojai be komentarų	Tekstas
Lietuvos Respublikos socialinės apsaugos ir darbo ministerija, BĮ	Pastabų neturi ir sutinka, jog nurodytas turtas būtų perduotas Šilutės rajono savivaldybės administracija, BĮ:
Valstybės įmonė Turto bankas, VĮ	Pastabų neturi ir sutinka, jog nurodytas turtas būtų perduotas Šilutės rajono savivaldybės administracija, BĮ:

Turi pastabų, kad nurodytas turtas būtų perduotas Šilutės rajono savivaldybės administracija, BĮ:

Institucija	Institucijos pastaba	Į pastabą atsižvelgta	Turto valdytojo komentaras
Šilutės rajono savivaldybės administracija, BĮ	Pastabų ir pasiūlymų nėra		