

UAB "Eurometras"

NEKILNOJAMOJO DAIKTO KADASTRINIŲ MATAVIMŲ BYLA

Tomas: 1

Nekilnojamojo turto objektas: Inžinerinis statinys

Bylos Nr.: 87/8121

Registro Nr.: 44/1499507 (Statiniai)

Adresas: Šilalės r. sav. Aukštagiris k.

Lapų skaičius: 55



SUDERINTA

Valstybės įmonės Registrų centro Tauragės filialas

Elektroniniu parašu pasirašė: Janina Leikienė

Pareigos: Skyriaus vedėja

Laiko žyma: 2012-05-17 10:19:53



KOPILA TIKRA

2018 m. kovo 7 d.

Direktore Irena Zimbljienė


Bylos Nr. 87/8121
Tomo Nr. 1
Registro 44/1499507

BYLOS TOMO VIDAUS APYRAŠAS

Eil. Nr.	Dokumento pavadinimas	Dokumento		Lapų skaič.	Bylos lapų numeriai	Pastabos
		Nr.	Data			
1	Bylos apyrašas		2012-05-01	1	1	
2	Situacijos schema		2012-05-01	1	2	
3	Statinio planas "STATINIŲ IŠDĖSTYMO PLANAS"		2012-05-01	8	3-10	
4	Koordinačių žiniaraštis KZ		2012-05-01	12	11-22	
5	Kelio ir jo sudėtinių dalių kadastro duomenys 1K FORMA		2012-05-01	8	23-30	
6	Kelio ir jo sudėtinių dalių įkainojimas (perkainojimas) 2K FORMA		2012-05-01	4	31-34	
7	Kelio važiuojamosios dalies ir žemės sankasos kadastro duomenys 3K FORMA		2012-05-01	3	35-37	
8	Kelio sankryžų, tiltų, viadukų, estakadų, pralaidų, autobusų sustojimo ir poilsio aikštelių, šviesoforų, kelio oro sąlygų stebėjimo ir transporto apskaitos įrenginių kadastro duomenys 4K FORMA		2012-05-01	6	38-43	
9	Papildoma medžiaga		2012-05-01	2	44-45	
10	6 K Forma		2012-05-01	9	46-54	

Vidaus apyrašo lapų 54

Techninis direktorius Rolandas Šimkus



KOPIJA TIKRA
2018 m. lapkričio 7 d.
Direktorė Irena Zimblienė

Koordinacijų žiniaraštis

Adresas Šilalės r. sav. Aukštagirės k.

Pavadinimas Aukštagirės pažintinis pėsčiųjų-dviračių takas

Kelio ruožas

Koordinačių sistema: LKS 1994

Unikalus Nr. 4400-2320-6822

Žymėjimas k

Paskirtis Kelio

Matavimų data 2012-04-10

IVESTA I GIS DUOMENU BAZE

2012-10-11

Kelio riba			Kelio ašis			
Taško Nr.	X	Y	Taško Nr.	Atskaitos taško km	X	Y
42	6164539,74	394232,06	1	0,000	6164538,03	394227,62
43	6164536,70	394224,16	2	0,052	6164586,00	394206,97
44	6164585,28	394204,01	3	0,072	6164605,89	394205,58
45	6164601,89	394200,92	4	0,097	6164630,91	394208,97
46	6164631,43	394206,01	5	0,134	6164666,74	394216,76
47	6164659,70	394210,81	6	0,165	6164696,05	394225,67
48	6164697,31	394222,60	7	0,192	6164719,80	394238,39
49	6164736,97	394242,87	8	0,203	6164730,22	394243,06
50	6164773,19	394250,95	9	0,214	6164740,64	394247,73
51	6164780,82	394256,82	10	0,246	6164771,00	394254,28
52	6164785,64	394265,92	11	0,254	6164777,67	394259,29
53	6164792,65	394294,65	12	0,263	6164781,80	394267,04
54	6164800,28	394307,23	13	0,293	6164789,87	394295,85
55	6164811,00	394314,85	14	0,300	6164793,15	394302,77
56	6164886,27	394340,31	15	0,307	6164797,13	394308,78
57	6164900,91	394340,67	16	0,317	6164804,83	394314,75
58	6164903,36	394353,62	17	0,323	6164809,66	394317,54
59	6164897,58	394356,85	18	0,346	6164831,53	394326,31
60	6164906,94	394392,60	19	0,389	6164872,58	394339,21
61	6164916,88	394416,26	20	0,403	6164884,80	394345,50
62	6164933,72	394454,42	21	0,412	6164890,68	394352,75
63	6164970,11	394528,91	22	0,456	6164902,17	394394,71
64	6164981,20	394561,40	23	0,508	6164922,71	394442,21
65	6164999,03	394619,05	24	0,593	6164959,72	394519,53
66	6165002,63	394625,14	25	0,640	6164977,29	394562,99
67	6165004,57	394630,21	26	0,701	6164995,65	394620,46
68	6165011,67	394635,50	27	0,715	6165001,62	394633,97
69	6165017,37	394636,60	28	0,732	6165016,00	394641,33
70	6165025,22	394636,81	29	0,788	6165071,92	394634,67
71	6165037,85	394635,78	30	0,804	6165087,90	394633,68
72	6165079,23	394628,64	31	0,818	6165101,61	394636,54
73	6165088,48	394628,73	32	0,835	6165117,16	394643,88
74	6165097,87	394630,37	33	0,879	6165154,44	394666,30
75	6165112,35	394635,65	34	0,886	6165162,12	394667,69

MINISTRO DE AGRICULTURA Y GANADERIA
SECRETARIA DE AGRI-CULTURA Y GANADERIA
2012-10-11
REGISTRO CIVIL, FAMILIAR E HIPOTECARIO

M. P. Rodolfo H. R. de la Paz

KOPIA TIKRA

2018 Sept 10 #

Direktore Irena Zimbienská

[illegible]

* 1 0 2 9 3 1 9 7 0 2 *

Lapas 1 iš 3

Kelio riba		
Taško Nr.	X	Y
76	6165123,61	394641,54
77	6165154,23	394659,96
78	6165159,09	394661,49
79	6165165,83	394662,27
80	6165172,43	394659,47
81	6165213,31	394641,37
82	6165293,81	394603,45
83	6165329,89	394588,99
84	6165370,20	394572,72
85	6165412,92	394557,81
86	6165440,88	394550,82
87	6165443,13	394558,04
88	6165396,48	394570,98
90	6165332,15	394595,15
91	6165286,65	394614,73
92	6165212,71	394649,15
93	6165174,61	394669,65
94	6165166,70	394671,75
95	6165156,53	394671,18
96	6165154,00	394670,38
97	6165150,00	394667,60
99	6165108,65	394644,08
100	6165095,25	394640,05
101	6165087,94	394638,72
102	6165080,03	394638,64
103	6165039,11	394644,82
104	6165025,72	394645,68
105	6165016,03	394645,33
106	6165003,31	394642,94
107	6164997,70	394642,85
108	6164976,65	394576,83
109	6164960,45	394533,42
110	6164924,63	394458,58
111	6164899,60	394401,30
112	6164895,94	394390,17
113	6164887,47	394361,20
114	6164883,43	394353,56
115	6164879,80	394349,57
116	6164874,13	394345,68
117	6164861,31	394340,85
118	6164834,60	394332,54
119	6164812,44	394324,39
120	6164802,47	394319,33
121	6164796,63	394314,82
122	6164788,24	394303,14
123	6164783,46	394292,65
124	6164776,25	394266,33

Kelio ašis			
Taško Nr.	Atskaitos taško km	X	Y
35	0,895	6165170,29	394666,70
36	0,941	6165211,57	394646,19
37	1,022	6165285,01	394611,27
38	1,072	6165331,02	394591,77
39	1,140	6165394,36	394567,11
40	1,160	6165413,76	394560,69
41	1,189	6165441,77	394553,68



KOPIJA TIKRA

2018 m. lapkričio 4 d.

Direktorė Irena Zimblienė

[Signature]

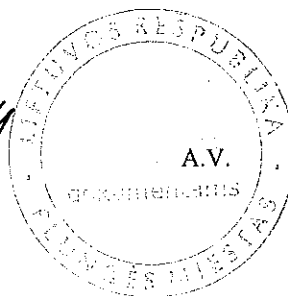


* 1 0 2 9 3 1 9 7 0 2 *

Kelio riba		
Taško Nr.	X	Y
125	6164774,04	394263,29
126	6164770,77	394260,53
127	6164766,68	394258,52
128	6164737,51	394252,13
129	6164725,87	394246,30
130	6164694,94	394228,47
131	6164665,98	394219,67
132	6164630,39	394211,93
133	6164600,57	394209,45
134	6164586,79	394210,72

Parengė Techninis direktorius Rolandas Šimkus

R. Šimkus



Tikrino



KOPIJA TIKRA

20 *12* m. *lapkručio* 4 d.

Direktorė Irena Zimblienė

Irena Zimblienė

17-Geg-2012 11:35:47



Lapas 3 iš 3

Koordinačių žiniaraštis

Adresas Šilalės r. sav. Aukštagirės k.

Pavadinimas Aukštagirės pažintinis pesčiųjų-dviračių takas

Kelio ruožas

Koordinatų sistema: LKS 1994

Unikalus Nr. 4400-2320-6911

Žymėjimas k2

Paskirtis **Keliu**

Matavimų data 2012-05-01
IVESTAI G. C.
DUOMENŲ BAZĖ

2012-10-11

Kelio riba			Kelio ašis			
Taško Nr.	X	Y	Taško Nr.	Atskaitos taško km	X	Y
74	6164586,36	394960,12	1	0,000	6164588,00	394951,69
75	6164589,98	394941,53	2	0,008	6164594,34	394956,22
76	6164593,30	394947,07	3	0,161	6164686,11	395078,97
77	6164610,45	394968,29	4	0,215	6164720,22	395120,45
78	6164650,88	395021,68	5	0,268	6164751,26	395163,91
79	6164660,24	395037,34	6	0,342	6164782,39	395231,21
80	6164695,58	395082,67	7	0,388	6164800,29	395273,71
81	6164728,26	395121,07	8	0,410	6164806,05	395294,50
82	6164742,42	395139,57	9	0,499	6164818,19	395383,11
83	6164752,48	395153,73	10	0,590	6164848,71	395468,71
84	6164763,84	395173,99	11	0,614	6164855,84	395490,91
85	6164771,42	395191,54	12	0,647	6164867,12	395522,73
86	6164786,00	395225,30	13	0,691	6164881,32	395564,40
87	6164789,55	395234,09	14	0,725	6164896,96	395593,58
88	6164802,17	395261,37	15	0,748	6164908,45	395614,44
89	6164807,71	395276,73	16	0,775	6164921,85	395637,73
90	6164811,47	395290,97	17	0,793	6164925,60	395655,25
91	6164815,91	395345,59	18	0,832	6164928,45	395693,58
92	6164822,30	395378,05	19	0,847	6164929,24	395708,92
93	6164827,44	395394,26	20	0,863	6164930,42	395725,30
94	6164859,13	395482,69	21	0,925	6164934,27	395787,27
95	6164866,70	395502,00	22	0,961	6164936,52	395822,39
96	6164874,63	395524,33	23	0,980	6164937,36	395841,37
97	6164883,23	395550,19	24	1,017	6164935,77	395879,12
98	6164889,02	395571,80	25	1,114	6164924,77	395974,76
99	6164895,47	395585,49	26	1,122	6164924,26	395982,72
100	6164899,60	395592,14	27	1,140	6164924,44	396000,62
101	6164911,07	395612,97	28	1,144	6164924,99	396004,61
102	6164924,68	395636,64	29	1,235	6164940,75	396094,40
103	6164932,69	395649,56	30	1,238	6164941,14	396097,79
104	6164934,93	395691,83	31	1,245	6164943,60	396103,69
105	6164935,47	395721,31	32	1,262	6164952,81	396118,55
106	6164940,22	395776,49	33	1,273	6164958,51	396128,43
107	6164944,08	395817,22	34	1,296	6164970,60	396147,67

ROMAN TIKKA

2018 m. *loptuvio* d.
Direktore Irena Zimblienė



1029931958

Kelio riba		
Taško Nr.	X	Y
108	6164943,15	395854,59
110	6164941,75	395875,30
111	6164939,59	395900,64
112	6164935,45	395927,76
113	6164932,80	395952,84
114	6164928,68	395980,32
115	6164928,48	395987,60
116	6164928,85	395999,90
117	6164929,16	396005,52
118	6164945,12	396090,83
119	6164947,32	396098,77
120	6164948,98	396103,48
121	6164952,19	396111,38
122	6164956,65	396120,07
125	6164961,87	396127,89
126	6164973,31	396142,53
127	6165004,70	396183,06
128	6165010,51	396191,80
129	6165015,18	396204,31
130	6165015,63	396217,50
131	6165014,72	396221,33
132	6165012,72	396229,88
133	6164989,87	396291,42
134	6164975,72	396330,68
135	6164940,52	396422,90
136	6164926,29	396461,21
137	6164900,09	396516,01
138	6164891,83	396533,92
139	6164888,75	396540,55
140	6164886,04	396549,91
141	6164884,36	396559,36
142	6164883,93	396567,10
143	6164884,89	396578,94
144	6164890,41	396612,98
145	6164890,68	396620,00
146	6164890,26	396630,29
147	6164889,23	396639,25
148	6164886,43	396652,12
149	6164879,50	396669,89
150	6164840,93	396738,66
151	6164788,25	396830,59
152	6164783,58	396840,13
153	6164780,43	396848,18
154	6164780,19	396859,61
155	6164780,28	396865,87
156	6164781,23	396870,79
157	6164795,31	396900,80

Kelio ašis			
Taško Nr.	Atskaitos taško km	X	Y
35	1,355	6165006,85	396193,78
36	1,363	6165009,60	396201,10
37	1,375	6165011,06	396213,26
38	1,382	6165010,76	396220,79
39	1,390	6165008,37	396228,01
40	1,456	6164985,29	396289,98
41	1,497	6164970,98	396328,52
42	1,596	6164936,43	396421,12
43	1,637	6164922,25	396459,75
44	1,698	6164895,95	396514,15
45	1,718	6164887,08	396532,64
46	1,726	6164883,91	396539,46
47	1,736	6164880,78	396549,23
48	1,746	6164879,32	396559,08
49	1,754	6164879,03	396566,68
50	1,766	6164880,21	396579,34
51	1,801	6164886,19	396613,65
52	1,807	6164886,58	396620,01
53	1,818	6164886,05	396630,34
54	1,826	6164885,05	396638,73
55	1,839	6164882,14	396651,25
56	1,858	6164875,56	396668,61
57	1,936	6164837,05	396736,44
58	2,042	6164784,30	396829,10
59	2,052	6164779,20	396837,94
60	2,060	6164776,74	396845,12
61	2,074	6164775,21	396859,21
62	2,082	6164775,86	396866,53
63	2,087	6164777,85	396871,94
64	2,121	6164791,98	396902,43
65	2,170	6164812,88	396946,58
66	2,181	6164815,76	396957,22
67	2,197	6164817,97	396973,11
68	2,208	6164818,88	396983,92
69	2,225	6164818,45	397001,16
70	2,235	6164817,47	397011,49
71	2,249	6164814,74	397024,69
72	2,276	6164808,98	397051,66
73	2,340	6164795,95	397114,32



KOPIJA TIKRA
2018 m. lapkričio 4 d.
Direktorė Irena Zimblienė



* 1 0 2 9 9 3 1 9 5 8 *

Kelio riba		
Taško Nr.	X	Y
158	6164816,85	396944,88
159	6164819,89	396956,62
160	6164822,29	396972,78
161	6164822,85	396983,83
162	6164822,64	397001,34
163	6164821,56	397011,94
164	6164818,87	397025,31
165	6164813,19	397052,28
166	6164800,29	397114,61
167	6164791,32	397114,02
168	6164804,83	397051,04
169	6164810,20	397024,08
170	6164813,00	397011,04
171	6164814,35	397000,98
172	6164814,28	396984,01
173	6164813,91	396973,45
174	6164811,50	396958,58
175	6164808,71	396948,00
176	6164788,32	396904,25
177	6164774,06	396874,85
178	6164771,61	396867,95
179	6164770,71	396859,18
180	6164770,19	396848,25
182	6164772,94	396839,65
183	6164781,04	396823,55
184	6164810,82	396774,39
185	6164839,30	396726,96
186	6164855,62	396696,03
187	6164874,35	396659,75
188	6164879,08	396641,94
189	6164881,80	396630,08
190	6164882,10	396620,03
191	6164882,34	396613,51
192	6164876,00	396579,74
193	6164874,42	396566,91
194	6164874,86	396557,74
195	6164876,78	396546,71
196	6164879,79	396536,36
197	6164883,16	396527,29
198	6164891,79	396511,97
199	6164917,63	396458,32
200	6164950,72	396371,61
201	6164964,63	396335,92
202	6164992,17	396264,40
203	6165005,71	396221,87
204	6165006,58	396210,19
205	6165002,45	396197,55



KOPIJA TIKRA
2018 m. lapkričio d.
Direktorė Irena Žimblienė

[Signature]




* 1 0 2 9 9 3 1 9 5 8 *

Kelio riba		
Taško Nr.	X	Y
206	6164992,72	396183,01
207	6164963,45	396146,51
208	6164946,73	396123,02
209	6164941,30	396113,04
210	6164935,13	396094,10
211	6164918,31	396004,27
212	6164918,96	395984,21
213	6164930,13	395892,73
214	6164931,83	395868,30
215	6164932,76	395847,73
216	6164931,93	395804,63
217	6164924,01	395710,78
218	6164924,53	395685,87
219	6164923,45	395662,64
220	6164923,45	395655,87
221	6164920,73	395644,03
222	6164909,13	395622,98
223	6164888,06	395592,62
224	6164878,45	395572,22
225	6164863,83	395523,41
226	6164854,79	395498,86
227	6164849,05	395486,09
228	6164842,09	395467,50
229	6164833,01	395438,67
230	6164822,00	395407,65
231	6164816,82	395395,59
232	6164810,63	395374,80
233	6164804,48	395330,89
234	6164783,82	395244,92
235	6164780,12	395234,40
236	6164767,20	395204,94
237	6164755,35	395180,06
238	6164736,92	395149,25
239	6164719,98	395126,57
240	6164681,91	395078,41
241	6164667,76	395063,55
242	6164656,23	395048,43
243	6164642,49	395027,57
244	6164624,34	395002,71
245	6164615,89	394993,05
246	6164597,90	394969,02
247	6164589,48	394959,21

Parengė Techninis direktorius Rolandas Šimkus

Tikrino

17-Geg-2012 11:35:58



* 1 0 2 9 9 3 1 9 5 8 *

Lapas 4 iš 4

Koordināciju žiniaraštis

Adresas Šilalės r. sav. Aukštagirės k.

Pavadinimas Aukštagirės pažintinis pesčiųjų-dviračių takas

Kelio ruožas	0,000-2,261
---------------------	-------------

Koordinačių sistema: LKS 1994

Unikalus Nr. 4400-2320-6888

Žymėjimas k3

Paskirtis **Kelių**

Matavimų data 2012-05-01

IVESTA I GIS
DUOMENU BAZE

2012-10-11

Kelio riba			Kelio ašis			
Taško Nr.	X	Y	Taško Nr.	Atskaitos taško km	X	Y
116	6165027,95	397523,84	1	0,000	6165030,21	397528,05
117	6165043,90	397513,61	2	0,018	6165045,50	397517,97
118	6165101,41	397480,65	3	0,085	6165102,97	397483,21
119	6165157,77	397446,33	4	0,151	6165159,15	397449,00
120	6165163,19	397443,98	5	0,157	6165164,20	397446,81
121	6165168,91	397442,34	6	0,162	6165169,56	397445,27
122	6165172,98	397441,68	7	0,166	6165173,03	397444,71
123	6165178,07	397439,31	8	0,171	6165178,59	397445,42
124	6165183,85	397442,07	9	0,175	6165182,13	397447,06
125	6165185,53	397444,84	10	0,186	6165189,86	397453,49
126	6165203,34	397459,85	11	0,204	6165204,33	397464,95
127	6165208,86	397466,21	12	0,216	6165213,79	397472,84
128	6165217,01	397474,04	13	0,222	6165217,87	397476,89
129	6165241,16	397503,19	14	0,230	6165222,74	397482,79
130	6165248,57	397508,88	15	0,256	6165239,85	397502,79
131	6165270,86	397520,62	16	0,262	6165243,71	397506,97
132	6165296,73	397532,15	17	0,267	6165247,49	397510,15
133	6165301,99	397535,82	18	0,278	6165256,90	397515,89
134	6165308,96	397560,56	19	0,286	6165264,55	397520,05
135	6165320,07	397587,21	20	0,296	6165273,00	397523,59
136	6165323,28	397590,49	21	0,313	6165288,71	397530,45
137	6165328,95	397596,24	22	0,324	6165299,35	397535,05
138	6165332,57	397598,88	23	0,326	6165300,80	397536,43
139	6165340,22	397602,17	24	0,328	6165301,77	397537,73
140	6165347,17	397602,81	25	0,331	6165302,79	397540,37
141	6165364,57	397603,67	26	0,336	6165304,35	397545,35
142	6165434,37	397613,10	27	0,341	6165305,30	397549,81
143	6165448,97	397613,91	28	0,351	6165308,11	397560,21
144	6165456,43	397614,63	29	0,358	6165310,28	397566,75
145	6165465,08	397617,22	30	0,366	6165313,62	397573,99
146	6165468,86	397616,91	31	0,382	6165320,23	397587,96
147	6165475,25	397612,40	32	0,385	6165322,09	397590,11
148	6165481,24	397607,02	33	0,387	6165323,73	397592,10
149	6165493,71	397591,84	34	0,390	6165326,03	397594,42

KOPIJA TIKRA

2018 Sept 20th 7

Direktori: Irena Zimabliene

* 1 0 2 9 9 3 2 0 4 7 *

Lapas 1 iš 5

Kelio riba		
Taško Nr.	X	Y
150	6165497,34	397587,85
151	6165502,32	397585,27
152	6165509,47	397584,67
153	6165516,78	397587,02
154	6165526,75	397590,24
155	6165587,06	397617,28
156	6165625,07	397634,64
157	6165646,19	397643,69
158	6165660,27	397648,94
159	6165678,95	397654,33
160	6165696,34	397658,12
161	6165753,43	397668,13
162	6165768,57	397673,91
163	6165788,79	397684,20
164	6165807,95	397696,68
165	6165846,65	397729,70
166	6165872,81	397759,59
167	6165878,55	397769,04
168	6165880,33	397773,99
169	6165883,71	397785,91
170	6165887,42	397804,31
171	6165896,41	397849,71
172	6165910,99	397921,29
173	6165929,49	398001,74
174	6165944,06	398079,73
175	6165944,48	398084,01
176	6165944,30	398091,39
177	6165942,62	398098,83
178	6165940,80	398105,15
179	6165936,61	398113,55
180	6165931,48	398121,43
181	6165922,68	398133,02
182	6165903,66	398150,91
183	6165879,99	398164,65
184	6165853,77	398178,45
185	6165838,84	398180,90
186	6165815,76	398178,59
187	6165776,21	398163,42
188	6165724,28	398133,13
189	6165698,03	398128,63
190	6165651,76	398131,08
191	6165645,33	398146,71
192	6165635,66	398177,45
193	6165623,11	398208,31
194	6165609,52	398226,61
195	6165596,08	398240,70
196	6165593,53	398243,23

Kelio ašis			
Taško Nr.	Atskaitos taško km	X	Y
35	0,392	6165327,03	397595,42
36	0,395	6165329,00	397597,33
37	0,398	6165331,46	397599,37
38	0,405	6165337,63	397602,84
39	0,414	6165346,60	397604,99
40	0,431	6165363,91	397605,38
41	0,449	6165381,06	397607,21
42	0,464	6165396,13	397609,95
43	0,468	6165399,81	397610,45
44	0,521	6165453,21	397615,98
45	0,533	6165464,12	397618,93
46	0,539	6165470,35	397619,09
47	0,540	6165471,72	397618,63
48	0,544	6165474,83	397617,58
49	0,547	6165477,86	397616,21
50	0,551	6165480,74	397614,09
51	0,581	6165500,22	397591,24
52	0,584	6165502,78	397589,33
53	0,587	6165505,75	397588,87
54	0,592	6165510,63	397588,65
55	0,597	6165515,98	397589,91
56	0,607	6165525,68	397593,04
57	0,673	6165585,82	397620,01
58	0,715	6165623,86	397637,39
59	0,738	6165645,07	397646,48
60	0,753	6165659,33	397651,79
61	0,773	6165678,21	397657,24
62	0,791	6165695,77	397661,06
63	0,849	6165752,63	397671,03
64	0,864	6165767,35	397676,66
65	0,887	6165787,29	397686,80
66	0,909	6165806,15	397699,09
67	0,960	6165844,54	397731,84
68	0,999	6165870,38	397761,37
69	1,010	6165875,83	397770,34
70	1,014	6165877,47	397774,91
71	1,027	6165880,80	397786,62
72	1,045	6165884,48	397804,89
73	1,091	6165893,47	397850,30
74	1,165	6165908,06	397921,92
75	1,247	6165926,55	398002,36
76	1,326	6165941,08	398080,15
77	1,330	6165941,48	398084,12
78	1,337	6165941,30	398091,02
79	1,344	6165939,72	398098,08
80	1,351	6165937,99	398104,06
81	1,360	6165934,00	398112,05

KOPIJA TIKRA

2018 m. lapkričio 7 d.
Direktorė Irena Zimblienė



* 1 0 2 9 9 3 2 0 4 7 *

Kelio riba		
Taško Nr.	X	Y
197	6165575,30	398255,89
198	6165468,98	398300,55
199	6165315,77	398371,09
200	6165297,79	398382,40
201	6165294,50	398384,74
202	6165288,18	398393,32
203	6165282,81	398403,43
204	6165277,91	398415,07
205	6165273,80	398438,12
206	6165274,69	398473,38
207	6165276,62	398475,29
208	6165280,29	398494,74
209	6165266,54	398493,85
210	6165266,50	398482,90
211	6165265,70	398465,19
212	6165265,38	398437,49
213	6165271,22	398412,68
214	6165275,49	398400,05
215	6165281,41	398388,32
216	6165289,77	398378,59
217	6165295,22	398373,92
218	6165312,13	398362,69
219	6165465,57	398291,86
220	6165571,26	398248,18
221	6165587,74	398236,22
222	6165590,23	398233,88
223	6165603,42	398219,68
224	6165613,91	398203,13
225	6165619,76	398190,68
226	6165625,33	398174,39
227	6165637,80	398135,65
228	6165636,26	398120,20
229	6165691,24	398114,94
231	6165710,05	398117,68
232	6165724,13	398120,72
233	6165737,02	398125,21
234	6165749,15	398131,75
235	6165760,75	398138,80
236	6165772,39	398145,95
237	6165784,42	398152,49
238	6165810,10	398163,08
239	6165823,32	398166,94
240	6165836,87	398168,29
241	6165850,80	398167,44
242	6165877,38	398159,23
243	6165900,05	398146,07
244	6165918,20	398128,99

Kelio ašis			
Taško Nr.	Atskaitos taško km	X	Y
82	1,369	6165929,03	398119,70
83	1,383	6165920,44	398131,01
84	1,408	6165901,86	398148,49
85	1,435	6165878,68	398161,94
86	1,464	6165851,96	398172,39
87	1,483	6165832,91	398174,27
88	1,502	6165813,66	398171,08
89	1,555	6165766,20	398148,41
90	1,599	6165727,62	398126,70
91	1,607	6165720,39	398123,70
92	1,615	6165713,20	398121,94
93	1,621	6165707,05	398121,09
94	1,650	6165678,31	398120,10
95	1,671	6165657,27	398120,32
96	1,678	6165650,18	398123,22
97	1,681	6165647,48	398124,94
98	1,752	6165626,00	398192,34
99	1,768	6165618,86	398206,08
100	1,788	6165607,17	398223,17
101	1,808	6165594,08	398237,47
102	1,811	6165591,27	398239,48
103	1,833	6165573,81	398252,55
104	1,948	6165467,78	398296,80
105	2,117	6165314,28	398367,41
106	2,139	6165296,07	398379,95
107	2,144	6165292,37	398382,57
108	2,155	6165285,63	398391,71
109	2,167	6165280,09	398402,14
110	2,180	6165275,04	398414,15
111	2,204	6165269,69	398437,79
112	2,231	6165269,81	398465,05
113	2,245	6165271,07	398479,18
114	2,258	6165273,62	398491,03
115	2,261	6165273,99	398494,33



KOPIJA TIKRA

2018 m. lapkričio 8 d.


Direktorė Irena Zimblienė

[Signature]



* 1 0 2 9 9 3 2 0 4 7 *

Kelio riba		
Taško Nr.	X	Y
245	6165926,57	398117,97
246	6165931,39	398110,56
247	6165935,19	398102,96
248	6165936,81	398097,34
249	6165938,31	398090,65
250	6165938,47	398084,23
251	6165938,11	398080,58
252	6165923,61	398002,97
253	6165905,13	397922,56
254	6165890,53	397850,89
255	6165881,54	397805,48
256	6165877,88	397787,33
257	6165874,61	397775,83
258	6165873,11	397771,64
259	6165867,95	397763,15
260	6165842,42	397733,98
261	6165804,35	397701,49
262	6165785,79	397689,41
263	6165766,13	397679,41
264	6165751,83	397673,94
265	6165695,19	397664,01
266	6165677,47	397660,15
267	6165658,39	397654,64
268	6165643,96	397649,27
269	6165622,64	397640,13
270	6165584,58	397622,75
271	6165524,60	397595,85
272	6165515,17	397592,81
273	6165510,55	397591,72
274	6165505,45	397591,76
275	6165502,39	397594,19
276	6165492,88	397606,07
277	6165490,51	397608,60
278	6165482,50	397617,12
279	6165473,88	397621,31
280	6165465,31	397620,38
281	6165455,93	397618,04
282	6165449,34	397617,00
283	6165431,92	397616,19
284	6165407,99	397613,11
285	6165383,85	397609,24
286	6165364,94	397606,97
287	6165339,42	397605,37
288	6165330,53	397601,19
289	6165327,26	397597,64
290	6165321,70	397592,01
291	6165318,47	397589,92




KOPIJA TIKRA
20... m. ... d.
Direktorė Irena Zimblienė



Kelio riba		
Taško Nr.	X	Y
292	6165306,83	397564,18
293	6165302,12	397545,35
294	6165299,69	397538,23
295	6165296,49	397535,40
296	6165265,42	397521,60
297	6165245,73	397510,56
298	6165237,86	397504,35
299	6165216,32	397478,04
300	6165206,70	397468,98
301	6165199,92	397464,79
302	6165180,64	397450,91
303	6165175,30	397449,19
304	6165164,08	397452,52
305	6165154,92	397455,73
306	6165104,52	397485,78
307	6165047,74	397520,88
308	6165032,86	397532,96

Parengė Techninis direktorius Rolandas Šimkus

R. Šimkus



Tikrino



KOPIJA TIKRA
2018 m. lapkričio 9 d.
Direktorė Irena Zimblienė
Irena Zimblienė

17-Geg-2012 11:36:05



* 1 0 2 9 9 3 2 0 4 7 *

Lapas 5 iš 5

Kelio ir jo sudėtinių dalių kadastro duomenys

Adresas Šilalės r. sav. Aukštagirės k.

Unikalus Nr. 4400-2320-6822

Pavadinimas Aukštagirės pažintinis pėsčiųjų-dviračių takas

Žymėjimas k

Paskirtis Kelių



Matavimų data 2012-04-10

Aprašymas: Vietinės reikšmės keliais

Kelias, kelio sudėtinės dalys	Mato vienetas	Kiekis
1	2	3
[važiavimas, nuovaža	vnt.	3
Kelias	km	1.189
Pralaida	vnt.	5

Parengė Techninis direktorius Rolandas Šimkus

Rolandas Šimkus



KOPIJA TIKRA

2012 m. lapkričio 7 d.

Direktorė Irena Zimblienė



* 1 0 2 9 3 1 8 9 9 3 *

Kelio ir jo sudėtinių dalių kadastro duomenys

Adresas Šilalės r. sav. Aukštagirės k.

Unikalus Nr. 4400-2320-6911

Pavadinimas Aukštagirės pažintinis pesčiųjų-dviračių takas

Žymėjimas k2


Paskirtis Kelių

Matavimų data 2012-05-01

Aprašymas: Vietinės reikšmės kelias

Kelias, kelio sudėtinės dalys	Mato vienetas	Kiekis
1	2	3
[važiavimas, nuovaža	vnt.	11
Kelias	km	2.34
Pralaida	vnt.	14

Parengė Techninis direktorius Rolandas Šimkus

KOPIJA TIKRA

2012 m. lapkričio 7 d.

Direktore Irena Zimblienė




* 1 0 2 9 8 1 4 9 8 1 *

Kelio ir jo sudėtinių dalių kadastro duomenys

Adresas Šilalės r. sav. Aukštagirės k.

Unikalus Nr. 4400-2320-6888

Pavadinimas Aukštagirės pažintinis pesčiųjų-dviračių takas

Žymėjimas k3

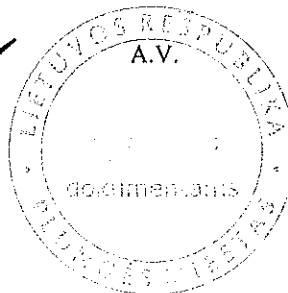
Paskirtis Kelių

Matavimų data 2012-05-01

Aprašymas:

Kelias, kelio sudėtinės dalys	Mato vienetas	Kiekis
1	2	3
[važiavimas, nuovaža	vnt.	6
Kelias	km	2.261
Pralaida	vnt.	10
Tiltai, viadukai, estakados iki 25 m.	m	8

Parengė Techninis direktorius Rolandas Šimkus

KOPIJA TIKRA,
2012 m. lapkričio 7 d.
Direktorė Irena Zimblienė



* 1 0 2 9 8 6 4 2 3 2 *

Kelio ir jo sudėtinių dalių kadastro duomenys

Adresas Šilalės r. sav. Aukštagirės k.

Unikalus Nr. 4400-2320-6822

Pavadinimas Aukštagirės pažintinis pėsčiųjų-dviračių takas

Žymėjimas k

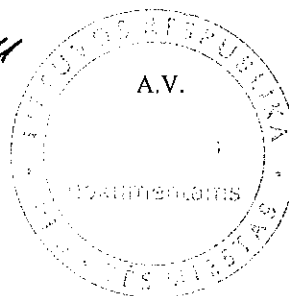
Paskirtis Kelių

Matavimų data 2012-04-10

Aprašymas: Vietinės reikšmės keliais

Kelias, kelio sudėtinės dalys	Mato vienetas	Kiekis
1	2	3
Aukštagirės pažintinis pėsčiųjų-dviračių takas (Vietinės reikšmės kelias) k (1-41)	km	1,189
Pralaida 1	vnt.	1
Pralaida 7	vnt.	1
Nuovaža 11	vnt.	1
Pralaida 16	vnt.	1
Pralaida 21	vnt.	1
Nuovaža 21	vnt.	1
Pralaida 25	vnt.	1
Nuovaža 27	vnt.	1

Parengė Techninis direktorius Rolandas Šimkus

Rolandas Šimkus

KOPIJA TIKRA

2012 m. lapkričio 7 d.

Direktorė Irena Zimblienė

Irena Zimblienė

* 1 0 2 9 3 1 8 9 9 1 *

Kelio ir jo sudėtinių dalių kadastro duomenys

Adresas Šilalės r. sav. Aukštagirės k.

Unikalus Nr. 4400-2320-6911

Pavadinimas Aukštagirės pažintinis pėsčiųjų-dviračių takas


Žymėjimas k2

Paskirtis Kelių

Matavimų data 2012-05-01

Aprašymas: Vietinės reikšmės kelias

Kelias, kelio sudėtinės dalys	Mato vienetas	Kiekis
1	2	3
Aukštagirės pažintinis pėsčiųjų-dviračių takas k2 (1-73)	km	2,34
Nuovaža 6	vnt.	1
Pralaida 6	vnt.	1
Pralaida 8	vnt.	1
Nuovaža 9	vnt.	1
Pralaida 9	vnt.	1
Nuovaža 11	vnt.	1
Pralaida 12	vnt.	1
Pralaida 14	vnt.	1
Nuovaža 18	vnt.	1
Pralaida 19	vnt.	1
Pralaida 21	vnt.	1
Nuovaža, atokvėpio vieta 22	vnt.	1
Nuovaža 26	vnt.	1
Pralaida 26	vnt.	1
Nuovaža 29	vnt.	1
Nuovaža 30	vnt.	1
Pralaida 32	vnt.	1
Nuovaža 33	vnt.	1
Pralaida 33	vnt.	1
Pralaida 40	vnt.	1
Nuovaža 41	vnt.	1
Nuovaža 41	vnt.	1
Pralaida 44	vnt.	1



* 1 0 2 9 8 1 4 9 7 8 *

KOPHA 118 12 RA

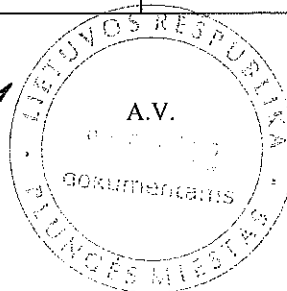
2012 m. gegulio 7 d.

Direktorė Irena Zimblienė


1	2	3
Pralaida 50	vnt.	1
Pralaida 71	vnt.	1

Parengė Techninis direktorius Rolandas Šimkus

Rolandas Šimkus



17-Geg-2012 11:33:35



Lapas 2 iš 2
2012 m. gegužės 7 d.
Direktoriė Irena Zimblienė
Irena Zimblienė

Kelio ir jo sudėtinių dalių kadastro duomenys

Adresas Šilalės r. sav. Aukštagirės k.

Unikalus Nr. 4400-2320-6888

Žymėjimas k3

Pavadinimas Aukštagirės pažintinis pėsčiųjų-dviračių takas

Paskirtis Kelių

Matavimų data 2012-05-01

Aprašymas:

Kelio ruožas: 0,000-2,261

Kelias, kelio sudėtinės dalys	Mato vienetas	Kiekis
1	2	3
Pėsčiųjų dviračių takas k3 (1-11)	km	0.204
Pėsčiųjų dviračių tako atkarpa K3 (11-77)	km	1,126
Pėsčiųjų dviračių tako atkarpa k3 (77-115)	km	0.931
Nuovaža 5	vnt.	1
Pralaida 5	vnt.	1
Pralaida 8	vnt.	1
Nuovaža 8	vnt.	1
Nuovaža 11	vnt.	1
Pralaida 11	vnt.	1
Tiltelis 34	m	8
Pralaida 47	vnt.	1
Pralaida 72	vnt.	1
Nuovaža 97	vnt.	1
Pralaida 97	vnt.	1
Pralaida 102	vnt.	1
Nuovaža 113	vnt.	1
Pralaida 113	vnt.	1
Nuovaža 113	vnt.	1
Pralaida 113	vnt.	1
Pralaida 114	vnt.	1





* 1 0 2 9 8 6 4 2 3 0 *

Lapas 1 iš 2

 KOPĖJA LIKRA
 20... m. lapkričio d.
 Direktoriė Irena Zimblienė

Parengė Techninis direktorius Rolandas Šimkus

R. Šimkus



KOPIJA TIKRA

2018 m. *lapkričio 7* d.

Direktorė Irena Zimblienė

Irena Zimblienė

Kelio ir jo sudėtinių dalių įkainojimas (perkainojimas)

Adresas Šilalės r. sav. Aukštagirės k.

Unikalus Nr. 4400-2320-6822

Žymėjimas k

Pavadinimas Aukštagirės pažintinis pėsčiųjų-dviračių takas

Paskirtis Kelių

Matavimų data 2012-04-10

Kelio reikšmė Vietinės Kelio numeris


Kelio sudėtinės dalies pavadinimas	Vertės nustatymo data	Įkainojimas (I), Perkainojimas (P)	Atskaitos taškai	Kasmetinis vertės mažinimo koeficientas	Matavimo vienetas	Kiekis	Kainynas ir lentelė	Vieneto statybos vertė po indeksavimo, Lt	Atkūrimo kaštai (statybinė vertė), Lt	Nusidėvėjimas %	Atkūriamoji vertė, Lt	Vietovės patalpos koeficientas	Vidutinė rinkos vertė, Lt
1	2	3	4	5	6	7	8	9	10	11	12	13	14
Aukštagirės pažintinis pėsčiųjų- dviračių takas (Vietinės reikšmės kelias) k (1-41)	2012-04-10	I	1-41	10	km	1,189	NTK12-3,1,8	183000	218000	70	65300	1	65300
Viso									218000		65300		65300

Parengė Techninis direktorius Rolandas Šimkus

KOPIJA TIKRA

2012 m. lapkričio 4 d.

Direktorė Irena Žimblienė



* 1 0 2 9 3 1 8 9 9 4 *

Lapas 1 iš 1

17-Geg-2012 11:34:34

Kelio ir jo sudėtinių dalių įkainojimas (perkainojimas)

Adresas Šilalės r. sav. Aukštagirės k.

Unikalus Nr. 4400-2320-6911

Žymėjimas k2

Pavadinimas Aukštagirės pažintinis pėsčiųjų-dvirazių takas

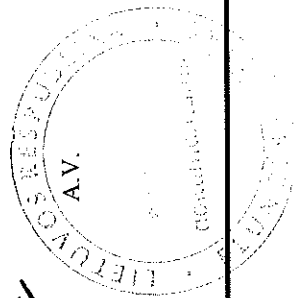
Paskirtis Kelių

Matavimų data 2012-05-01

Kelio reikšmė Vietinės Kelio numeris

Kelio sudėtinės dalies pavadinimas	Vertės nustatymo data	Įkainojimas (I), Perkainojimas (P)	Atskaitos taškai	Kasmetinis vertės mažinimo koeficientas	Matavimo vienetas	Kiekis	Kainynas ir lentelė	Vieneto statybos vertė po indeksavimo, Lt	Atkūrimo kaštai (statybinė vertė), Lt	Nusidėvėjimas %	Atkūriamoji vertė, Lt	Vietovės pataisos koeficientas	Vidutinė rinkos vertė, Lt
1	2	3	4	5	6	7	8	9	10	11	12	13	14
Aukštagirės pažintinis pėsčiųjų- dvirazių takas k2 (1-73)	2012-05-01	I	1-73	10	km	2,34	NTK12-3,1,8	183000	428000	70	128000	1	128000
Viso									428000		128000		128000

Parengė Techninis direktorius Rolandas Šimkus

KOPIJA TIKRA

2012 m. gegužės 17 d.

Direktorė Irena Zimblienė



* 1 0 2 9 8 1 4 9 7 9 *

Lapas 1 iš 1

17-Geg-2012 11:34:42

Kelio ir jo sudėtinių dalių įkainojimas (perkainojimas)

Adresas Šilalės r. sav. Aukštagirės k.

Unikalus Nr. 4400-2320-6888

Žymėjimas k3

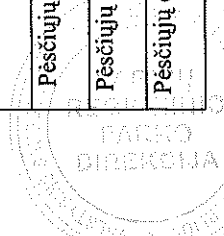
Pavadinimas Aukštagirės pažintinis pėsčiųjų-dviraičių takas

Paskirtis Kelių


Matavimų data 2012-05-01

Kelio reikšmė Vietinės Kelio numeris

Kelio sudėtinės dalies pavadinimas	Vertės nustatymo data	Įkainojimas (I), Perkainojimas (P)	Atskaitos taškai	Kasmetinis vertės mažinimo koeficientas	Matavimo vienetas	Kiekis	Kainynas ir lentelė	Vieneto statybos vertė po indeksavimo, Lt	Atkuriamo kaštai (statybinė vertė), Lt	Nusidėvėjimas %	Atkuriamoji vertė, Lt	Vietovės pataisos koeficientas	Vidutinė rinkos vertė, Lt
1	2	3	4	5	6	7	8	9	10	11	12	13	14
Pėsčiųjų dviračių takas k3 (1-11)	2012-05-01	I	1-11	10	km	0.204	NTK12-3,1,8	183000	37300	70	11200	1	11200
Pėsčiųjų dviračių tako atkarpa K3 (11-77)	2012-05-01	I	11-77	10	km	1,126	NTK12-3,1,8	183000	206000	70	61800	1	61800
Pėsčiųjų dviračių tako atkarpa k3 (77-115)	2012-05-01	I	77-115	10	km	0.931	NTK12-3,1,8	183000	170000	70	51100	1	51100



KOPIJA TIKRA
2012 m. lapkričio 4 d.
Direktorė Irena Zimblienė

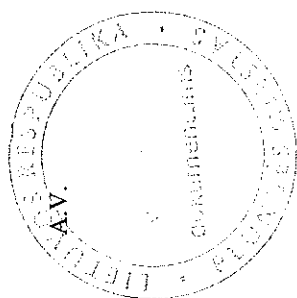


* 1 0 2 9 8 6 4 2 3 3 *

[illegible]

Parengė Techninis direktorius Rolandas Šimkus

Adm. Secy



KOPIJA TIKRA
2019. m. *Repluoto 7* d.
Direktoriė Irena Zimblienė

2011. 10. 10. Kopcius 7

Direktoriė Irena Žimblienė

Kelio važiuojamosios dalies ir žemės sankasos kadastro duomenys

Adresas Šilalės r. sav. Aukštagerės k.

Unikalus Nr. 4400-2320-6822

Žymėjimas k

Pavadinimas Aukštagerės pažintinis pėsčiųjų-dviračių takas

Paskirtis Kelių

Matavimų data 2012-04-10

Kelio reikšmė Vietinės	Kategorija Trečia				Eismo juostų skaičius Viena			Kelio ilgis, km. 1.189		
	Ruožo su vienodais kelio dangos ir sankasos plociais ir tipais pradžia		Ruožo su vienodais kelio dangos ir sankasos plociais ir tipais pabaiga		Ruožo ilgis, km.	Statybos / rekonstravimo metal	Kelio plotis, m	Kelio sankasos plotis, m	Kelio sankasos tipas	Kelio dangos tipas
	atskaitos taškai ašyje	koordinatės	atskaitos taškai ašyje	koordinatės						
Kelio sudėtinės dalies pavadinimas	taško Nr.	km	taško Nr.	km	Ruožo ilgis, km.	Statybos / rekonstravimo metal	Kelio plotis, m	Kelio sankasos plotis, m	Kelio sankasos tipas	Kelio dangos tipas
	taško Nr.	km	taško Nr.	km						
Aukštagerės pažintinis pėsčiųjų-dviračių takas (Vietinės reikšmės kelias) k (1-41)	1	0,000	41	1,189	1,189	2005/	8	6	Pylimas	Žvyras

Parengė Techninis direktorius Rolandas Šimkus



KOPIJA TIKRA.
2012 m. kovo 14 d.
Direktorė Irena Zimbienė



* 1 0 2 9 3 1 8 9 9 2 *

Lapas 1 iš 1

17-Geg-2012 11:34:54

Kelio važiuojamosios dalies ir žemės sankasos kadastro duomenys

Adresas Šilalės r. sav. Aukštagirės k.

Unikalus Nr. 4400-2320-6911

Žymėjimas k2


Pavadinimas Aukštagirės pažintinis pėsčiųjų-dviraičių takas

Paskirtis Kelių


Matavimų data 2012-05-01

Kelio reikšmė	Vietinės	Kategorija				Eismo juostų skaičius				Viena				Kelio ilgis, km. 2.34	
		Trečia				Ruožo ilgis, km.				Statybos / rekonstravimo metai				Kelio plotis, m	
		Ruožo su vienodais kelio dangos ir sankasos plociais ir tipais pradžia		Ruožo su vienodais kelio dangos ir sankasos plociais ir tipais pabaiga		atskaitos taškai ašyje		koordinatės		Kelio sankasos plotis, m		Kelio sankasos tipas			
Kelio sudėtinės dalies pavadinimas	atskaitos taško Nr.	km	X	Y	atskaitos taško Nr.	km	X	Y	Ruožo ilgis, km.	Statybos / rekonstravimo metai	Kelio plotis, m	Kelio sankasos plotis, m	Kelio sankasos tipas	Kelio dangos plotis, m	Kelio dangos tipas
Aukštagirės pažintinis pėsčiųjų-dviraičių takas k2 (1-73)	1	0,000	6164588	394951,69	73	2,340	6164795,95	397114,32	2,34	2005/	10	6	Pylimas	4,5	Žvyras

Parengė Techninis direktorius Rolandas Šimkus

Rolandas Šimkus

KOPIJA TIKRA

2018 m. lapkričio 7 d.
Direktorė Irena Zinablienė*Irena Zinablienė*

* 1 0 2 9 8 1 4 9 8 0 *

Lapas 1 iš 1

17-Geg-2012 11:35:01

Kelio važiuojamosios dalies ir žemės sankasos kadastro duomenys

Adresas Šilalės r. sav. Aukštagrės k.

Unikalus Nr. 4400-2320-6888

Žymėjimas k3

Pavadinimas Aukštagrės pažintinis pėsčiųjų-dviraičių takas

Paskirtis Kelių

Matavimų data 2012-05-01

Kelio reikšmė Vietinės

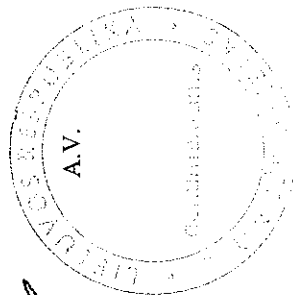
Kategorija Trečia

Eismo juostų skaičius Viena

Kelio ilgis, km. 2.261

Kelio sudėtinės dalies pavadinimas	Ruožo su vienodais kelio dangos ir sankasos plotčiais ir tipais pradžia				Ruožo su vienodais kelio dangos ir sankasos plotčiais ir tipais pabaiga				Ruožo ilgis, km.	Statybos / rekonstravimo metai	Kelio plotis, m	Kelio sankasos plotis, m	Kelio sankasos tipas	Kelio dangos plotis, m	Kelio dangos tipas
	atskaitos taškai ašyje		koordinatės		atskaitos taškai ašyje		koordinatės								
	taško Nr.	km	X	Y	taško Nr.	km	X	Y							
Pėsčiųjų dviračių takas k3 (1-11)	1	0,000	6165030,21	397528,05	11	0,204	6165204,33	397464,95	0.204	2005/	10	6	Pylimas	4,5	Žvyras
Pėsčiųjų dviračių tako atkarpa K3 (11-77)	11	0.204	6165204,33	397464,95	77	1,330	6165941,48	398084,12	1,126	2005/	6	4	Pylimas	2,5	Žvyras
Pėsčiųjų dviračių tako atkarpa k3 (77-115)	77	1,330	6165941,48	398084,12	115	2,261	6165273,99	398494,33	0.931	2005/	10	6	Pylimas	4,5	Žvyras

Parėngė Techninis direktorius Rolandas Šimkus



KOPIJA TIKRA

2012 m. lapkričio 4 d.
Direktoriė Irena Zimblienė

* 1 0 2 9 8 6 4 2 3 1 *

Lapas 1 iš 1

17-Geg-2012 11:35:06

Kelio sankryžų, tiltų, viadukų, estakadų, pralaidų, autobusų sustojimo ir poilsio aikštelių, šviesoforų, kelio oro sąlygų stebėjimo ir transporto apskaitos įrenginių kadastro duomenys

Adresas Šilalės r. sav. Aukštagerės k.

Unikalus Nr. 4400-2320-6822

Žymėjimas k

Pavadinimas Aukštagerės pažintinis pėsčiųjų-dviračių takas


Paskirtis Kelių

Matavimų data 2012-04-10

Kelio reikšmė Vietinės

Kelio sudėtinės dalies pavadinimas	Atskaitos duomenys ašyje		Centro koordinatės		Statybos metai	Medžiaga	Markė (tipas)	Mato vienetas	Kiekis	Kelio pusė	Kilūties pavadinimas
	taško Nr.	km	X	Y							
1	2	3	4	5	6	7	8	9	10	11	12
Pralaida 1	1	0,000	6164538,03	394227,62	2005	Plastikas		vnt.	1	Centras	
Pralaida 7	7	0,192	6164719,8	394238,39	2005	Plastikas		vnt.	1	Centras	
Nuovaža 11	11	0,254	6164777,67	394259,29	2005	Žvyras		vnt.	1	Dešinė	
Pralaida 16	16	0,317	6164804,83	394314,75	2005	Plastikas		vnt.	1	Centras	
Pralaida 21	21	0,412	6164890,68	394352,75	2005	Betonas		vnt.	1	Kairė	
Nuovaža 21	21	0,412	6164890,68	394252,75	2005	Žvyras		vnt.	1	Kairė	
Pralaida 25	25	0,640	6164977,29	394562,99	2005	Plastikas		vnt.	1	Centras	
Nuovaža 27	27	0,715	6165001,62	394633,97	2005	Žvyras		vnt.	1	Dešinė	

KOPIJA TIKRA.
2012 m. lapkričio 4 d.
Direktorė Irena Zimblienė




* 1 0 2 9 3 1 8 9 8 8 *

Lapas 1 iš 2

17-Geg-2012 11:35:24

Parengė Techninis direktorius Rolandas Šimkus

R. Šimkus



KOPĖJA TIKRA.
2018 m. *septemberio* 7 d.
Direktorė Irena Zimblienė
Irena Zimblienė

Kelio sankryžų, tiltų, viadukų, estakadų, pralaidų, autobusų sustojimo ir poilsio aikštelių, šviesoforų, kelio oro sąlygų stebėjimo ir transporto apskaitos įrenginių kadastro duomenys

Adresas Šilalės r. sav. Aukštagerės k.

Unikalus Nr. 4400-2320-6911

Žymėjimas k2

Pavadinimas Aukštagerės pažintinis pesčiųjų-dviraičių takas

Paskirtis Kelių

Matavimų data 2012-05-01

Kelio reikšmė Vietinės

Kelio sudėtinės dalies pavadinimas	Atskaitos duomenys ašyje		Centro koordinatės		Statybos metai	Medžiaga	Markė (tipas)	Mato vienetas	Kiekis	Kelio pusė	Kliūtys pavadinimas
	taško Nr.	km	X	Y							
1	2	3	4	5	6	7	8	9	10	11	12
Nuovaža 6	6	0,342	6164782,39	395231,21	2005	Žvyras		vnt.	1	Kairė	
Pralaida 6	6	0,342	6164782,39	395231,21	2005	Plastikas		vnt.	1	Kairė	
Pralaida 8	8	0,410	6164806,05	395294,5	2005	Plastikas		vnt.	1	Centras	
Nuovaža 9	9	0,499	6164818,19	395383,11	2005	Žvyras		vnt.	1	Dešinė	
Pralaida 9	9	0,499	6164818,19	395383,11	2005	Plastikas		vnt.	1	Dešinė	
Nuovaža 11	11	0,614	6164855,84	395490,91	2005	Žvyras		vnt.	1	Dešinė	
Pralaida 12	12	0,647	6164867,12	395522,73	2005	Plastikas		vnt.	1	Centras	
Pralaida 14	14	0,725	6164896,96	395593,58	2005	Plastikas		vnt.	1	Centras	
Nuovaža 18	18	0,832	6164928,45	395693,58	2005	Žvyras		vnt.	1	Dešinė	
Pralaida 19	19	0,847	6164929,24	395708,92	2005	Plastikas		vnt.	1	Centras	
Pralaida 21	21	0,925	6164934,27	395787,27	2005	Plastikas		vnt.	1	Centras	
Nuovaža, atokvėpio vieta 22	22	0,961	6164936,52	395822,39	2005	Žvyras		vnt.	1	Dešinė	
Nuovaža 26	26	1,122	6164924,26	395982,72	2005	Žvyras		vnt.	1	Kairė	



* 1 0 2 9 8 1 4 9 7 5 *

Lapas 1 iš 2

17-Geg-2012 11:46:13



KOPIJĄ TIKRA
20... m. lapkričio 4 d.
Direktorė Irena Zimblienė

Kelio sankryžų, tiltų, viadukų, estakadų, praeidų, autobusų sustojimo ir poilsio aikštelių, šviesoforų, kelio oro sąlygų stebėjimo ir transporto apskaitos įrenginių kadastro duomenys

Adresas Šilalės r. sav. Aukštągirės k.

Unikalus Nr. 4400-2320-6888

Žymėjimas k3


Pavadinimas Aukštągirės pažintinis pėsčiųjų-dviraičių takas

Paskirtis Kelių

Matavimų data 2012-05-01

Kelio reikšmė Vietinės

Kelio sudėtinės dalies pavadinimas	Atskaitos duomenys ašyje		Centro koordinatės		Statybos metai	Medžiaga	Markė (tipas)	Mato vienetas	Kiekis	Kelio pusė	Kliūtis pavadinimas
	taško Nr.	km	X	Y							
1	2	3	4	5	6	7	8	9	10	11	12
Nuovaža 5	5	0,157	6165164,2	397446,81	2005	Žvyras		vnt.	1	Dešinė	
Pralaida 5	5	0,157	6165164,2	397446,81	2005	Plastikas		vnt.	1	Dešinė	
Pralaida 8	8	0,171	6165178,59	397445,42	2005	Parketas		vnt.	1	Kairė	
Nuovaža 8	8	0,171	6165178,59	397445,42	2005	Žvyras		vnt.	1	Kairė	
Nuovaža 11	11	0,204	6165204,33	397464,95	2005	Žvyras		vnt.	1	Dešinė	
Pralaida 11	11	0,204	6165204,33	397464,95	2005	Plastikas		vnt.	1	Dešinė	
Tiltelis 34	34	0,390	6165326,03	397594,42	2005	Gelžbetonis		m	8	Centras	Upė
Pralaida 47	47	0,540	6165471,72	397618,63	2005	Plastikas		vnt.	1	Centras	
Pralaida 72	72	1,045	6165884,48	397804,89	2005	Plastikas		vnt.	1	Centras	
Nuovaža 97	97	1,681	6165647,48	398124,94	2005	Smėlio ir skaldos mišinys		vnt.	1	Dešinė	
Pralaida 97	97	1,681	6165647,48	398124,94	2005	Plastikas		vnt.	1	Dešinė	
Pralaida 102	102	1,811	6165591,27	398239,48	2005	Plastikas		vnt.	1	Centras	



* 1 0 2 9 8 6 2 2 7 *

17-Geg-2012 11:35:30

Lapas 1 iš 2


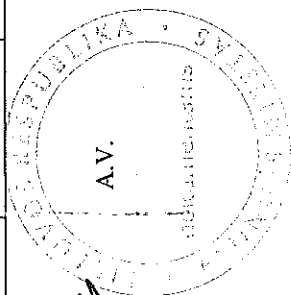
KOPIJA TIKRA

2012 m. lapkričio 7 d.
Direktorė Irena Zimblienė


1	2	3	4	5	6	7	8	9	10	11	12
Nuovaža 113	113	2,245	6165271,07	398479,18	2005	Žvyras		vnt.	1	Kairė	
Pralaida 113	113	2,245	6165271,07	398479,18	2005	Parketas		vnt.	1	Dešinė	
Nuovaža 113	113	2,245	6165271,07	398479,18	2005	Žvyras		vnt.	1	Dešinė	
Pralaida 113	113	2,245	6165271,07	398479,18	2005	Plastikas		vnt.	1	Dešinė	
Pralaida 114	114	2,258	6165273,62	398491,03	2005	Betonas		vnt.	1	Centras	

Parengė Techninis direktorius Rolandas Šimkus

R. Šimkus



KOPIJA TEKRA
2018. m. *lapas 2 iš 2*
Direktorė Irena Žimblienė



* 1 0 2 9 8 6 4 2 2 7 *

Lapas 2 iš 2

17-Geg-2012 11:35:30

ŠILALĖS RAJONO SAVIVALDYBĖS ADMINISTRACIJA

leidimą išdavusio viešojo administravimo subjekto pavadinimas

STATYBOS LEIDIMAS Nr. 18/03NS

Unikalus statinio Nr. _____

ŠILALĖ
vietovė

2003 m. birželio 04 d.
data

Statytojas Varnių regioninio parko direkcija Į.k. 9337405
fizinio asmens vardas, pavardė, a. k.; juridinio asmens pavadinimas, įmonės kodas;
Telšių r. sav., Varnių sen., Ožtakių kaimas Tel. Nr. 8-444-47415
adresas, telefono Nr.

Statybos darbų rūšis **Nauja statyba**

statyba, rekonstrukcija, kapitalinis arba paprastas remontas, NKV tvarkymas

Statybos objektas **Aukštągirės pažintinis pėsčiųjų – dviračių takas.**
statinio ir priklausinių tikslus pavadinimas ir paskirtis

Statinio techniniai rodikliai:

1. Bendrieji:

bendras plotas m-2,

naudingas (negyvenamųjų statinių – pagrindinis) plotas m-2,

statybinis tūris m-3,

aukštų skaičius (neskaičiuojant mansardos) vnt.,

mansarda yra/nėra;

2. gyvenamojo namo:

gyvenamasis plotas m-2,

butų skaičius vnt.;

3. negyvenamojo pastato:

viėtų skaičius vnt., arba talpa m-3,

produkcijos kiekis per metus ;

4. tiesinio (inžinerinių tinklų):

bendras ilgis 23 km,

skersmuo - plotis pagrindinio kelio 4,5 m, šalutinių kelių 2 m, viršutinė kelio

danga - žvyras;

5. pagrindinių konstrukcijų medžiaga (konstrukcinis sprendimas):

pamatai - .

sienos - .

perdangos - .

stogas - .

Statybos adresas **Šilalės r. sav., Bilionių seniūnija.**

Žemės sklypo kadastrinis Nr. _____ įregistravimo data

Projekto Nr. ..., parengimo metai 2003 m.

Projektą parengė **UAB „Naresta“** jos atestato Nr. 1167,
įmonė

galiojimo data 2004-04-22

Projekto vadovas atestato **Valdas Kezys** Nr. 2524, galiojimo data 2008-02-25.

v., pavardė

Projekto ekspertizės vadovas – **UAB „Statybos projektų ekspertizės centras“**, atestato
Nr. 0013, galiojimo data iki 2005-05-19.

v., pavardė



KOPIJA TIKRA

2003 m. birželio 4 d.

Direktorė Irena Zimblėnė

Projekto svarstymo Nuolatinėje statybos komisijoje protokolo Nr. 30/03 data 2003-06-03.

Statybos rangovas UAB „Naresta“ Įk.2259669, Vilnius, Mėsinių g. 9/1-3.

įmonė, jos kodas, adresas, tel. Nr.

Statybos vadovas Arūnas Šlėnys, atestato Nr. 4651, galiojimo data 2004-10-14

v., pavardė

Techninis priežiūrėtojas Valdas Kezys, atestato Nr.1524, galiojimo data 2008-02-25.

v., pavardė

Projekto vykdymo priežiūros vadovas Valdas Kezys, atestato Nr. 1524,

v., pavardė

galiojimo data 2008-02-25

Statytojas privalo:

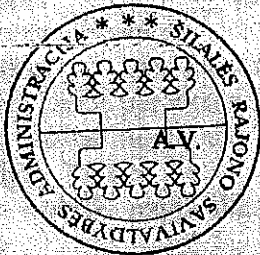
1. Griežtai laikytis projekto (įskaitant nustatytą tvarką suderintus jo pakeitimus) ir normatyvinių statybos dokumentų reikalavimų (leidžiamos nuokrypos nuo normatyvinių statybos dokumentų reikalavimų ir jų kompensavimo priemonės nurodytos šiame leidime).

2. Apie Statytojo, rangovo, techninio priežiūrėtojo, projekto vykdymo priežiūros vadovo pakeitimus per 3 dienas informuoti leidimą išdavusią instituciją.

3. Nevykdyti statybos darbų, pasibaigus leidimo galiojimo laikui arba sustabdžius jo galiojimą.

Leidimą išdavė:

Direktore
pareigos



Z. Lazdauskienė
parašas

Zita Lazdauskienė
vardas, pavardė

Leidimą gavau:



Irena Zimblienė
vardas, pavardė

Irena Zimblienė
parašas

2003-06-04
data

Leidimą parengė S.Kruša

S. Kruša



KOPIJA TIKRA

2003 m. lapkričio 4 d.
Direktore Irena Zimblienė

Kelio kadastro duomenų
bylos rengimo taisyklių
3 priedas

(3K formos pavyzdys)

UAB "EURO METEAS"

(juridinio asmens, atlikusio kadastrinius matavimus, pavadinimas)

**KELIO VĄŽIUOJAMOSIOS DALIES IR ŽEMĖS SANKASOS
KADASTRO DUOMENYS**

20120501

(data)

Vietinės reikšmės kelias

(kelio reikšmė, numeris ir pavadinimas)

Kelio sudėtinės dalies pavadinimas	Ruožo su vienodais kelio dangos ir sankasos pločiais ir tipais pradžia				Ruožo su vienodais kelio dangos ir sankasos pločiais ir tipais pabaiga				Ruožo ilgis, m	Kelio plotis, m	Kelio sankasos plotis, m	Kelio sankasos tipas	Kelio dangos plotis, m	Kelio dangos tipas	
	Taško Nr.	km	X	Y	Taško Nr.	km	X	Y							
1	2	3	4	5	6	7	8	9	10	11	12	13	14	15	
Pėsčiųjų takas	1	0.000	6165030	397528	11	0.204	6165204	397464	204	10.00	6.0	Išlėmus	4.5	Išlėmus	
Pėsčiųjų takas	11	0.204	6165204	397464	77	1.330	6165941	398084	1126	6.00	4.0	Išlėmus	2.5	Išlėmus	
Pėsčiųjų takas	77	1.330	6165941	398084	115	2.161	6165273	398494	93.1	10.00	6.0	Išlėmus	4.5	Išlėmus	

(vykdytojo pareigos)

(parašas)

(vardas ir pavardė)

A.V

REGISTRINIO
PARTO
DIREKCIJA

KOPIJA TIKRA

2018 m. lapkričio 7 d.

Direktorė Irena Žimblienė

Direktorių Irėna Tiškevič

Kelio kadastro duomenų
bylos rengimo taisyklių
3 priedas

(3K formos pavyzdys)

UAB „EUREMETRAS“

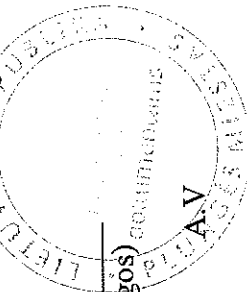
(juridinio asmens, atlikusio kadastrinius matavimus, pavadinimas)

**KELIO VAŽTUOJAMOSIOS DALIES IR ŽEMĖS SANKASOS
KADASTRO DUOMENYS**

20120501
(data)

Vištinės seniūnės kelias
(kelio reikšmė, numeris ir pavadinimas)

Kelio sudėtinės dalies pavadinimas	Ruožo su vienodais kelio dangos ir sankasos pločiais ir tipais pradžia				Ruožo su vienodais kelio dangos ir sankasos pločiais ir tipais pabaiga				Ruožo ilgis, m	Kelio plotis, m	Kelio sankasos plotis, m	Kelio sankasos tipas	Kelio dangos plotis, m	Kelio dangos tipas	
	Taško Nr.	km	X	Y	Taško Nr.	km	X	Y							
1	2	3	4	5	6	7	8	9	10	11	12	13	14	15	
Ukulas	1	000	616458816	39495169	73	23406164	7958	39711432	2340	10.00	6.00	Plyšimas	4.50	Žuvas	



(vykdytojo pareigos)

(parašas)

(vardas ir pavardė)



KOPIJA TIKRA.
2018 m. kovo 14 d.
Direktorė Irena Zimblienė

(4K formos pavyzdys)

UAB „EUROMETRAS“

(juridinio asmens, atlikusio kadastrinius matavimus, pavadinimas)

**KELIO SANKRYŽŲ, TILTŲ, VIADUKŲ, ESTAKADŲ, PRALAIĐŲ, AUTOBUSŲ
SUSTOJIMO IR POILSIO AIKŠTELIŲ, ŠVIESOFORŲ, KELIO ORO SĄLYGŲ
STEBĖJIMO IR TRANSPORTO APSKAITOS ĮRENGINIŲ
KADASTRO DUOMENYS**

20120501


Vietinės reikšmės kelias
(data)

(kelio reikšmė, numeris ir pavadinimas)

Kelio sudėtinės dalies pavadinimas	Taško numeris	Centro koordinatės			Kelio pusė	Kliūtys pavadinimas (upė, kelias, geležinkelio linija ir kt.)
		km	X	Y		
1	2	3	4	5	6	7
Nuovėža / Pralaidis	6	0.342	6164782	395231	Kairė	Žuvas / Plastikinis 300
Pralaidis	8	0.410	6164806	395294	Centras	Plastikas 300
Nuovėža / Pralaidis	9	0.499	6164818	395383	Dešinė	Žuvas / Plastikinis 300
Nuovėža	11	0.614	6164855	395490	Dešinė	Žuvas
Pralaidis	12	0.647	6164867	395522	Centras	Plastikas 300
Pralaidis	14	0.725	6164896	395593	Centras	Plastikas 300
Nuovėža	18	0.832	6164928	395693	Dešinė	Žuvas
Pralaidis	19	0.847	6164929	395708	Centras	Plastikas 300
" — "	21	0.925	6164934	395787	Centras	" — "
Nuovėža / Pralaidis	22	0.961	6164936	395822	Kairė	Žuvas
Nuovėža / Pralaidis	26	1.122	6164924	395982	Kairė	Žuvas / Plastikinis
Nuovėža	29	1.235	6164940	396094	Dešinė	Žuvas
Nuovėža	30	1.238	6164941	396097.79	Kairė	Žuvas
Pralaidis	32	1.262	6164952	396118.55	Centras	Plastikas 300
Nuovėža / Pralaidis	33	1.273	6164958	396128	Dešinė	Žuvas / Plastikinis
Pralaidis	40	1.456	6164985	396289	Centras	Plastikas 300
Nuovėža	41	1.497	6164970	396328	Kairė / Dešinė	Žuvas
Pralaidis	44	1.698	6164895	396514	Centras	Plastikas 300
Pralaidis	50	1.766	6164880	396579	Centras	Plastikas 300
Pralaidis	71	1.269	6164814	397024	Centras	Plastikas 300

(vykdytojo pareigos)

A.V.



(vardas ir pavardė)

KOPIJA TIKRA
2018 m. lapkričio 4 d.
Direktorė Irena Zimblienė

Direttore Bruno Zimbliene

Kelio kadastro duomenų
bylos rengimo taisyklių
3 priedas

(3K formos pavyzdys)

VAB EUROMETRAS

(juridinio asmens, atlikusio kadastrinius matavimus, pavadinimas)

KELIO VAŽIUOJAMOSIOS DALIES IR ŽEMĖS SANKASOS KADASTRO DUOMENYS

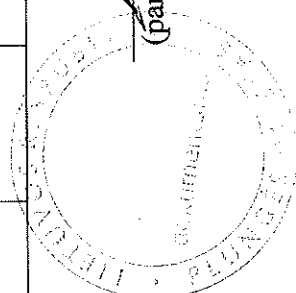
2012 04 10

(data)

Silalės raj. sav.

(kelio reikšmė, numeris ir pavadinimas)

Kelio sudėtinės dalies pavadinimas	Ruožo su vienodais kelio dangos ir sankasos pločiais ir tipais pradžia				Ruožo su vienodais kelio dangos ir sankasos pločiais ir tipais pabaiga				Ruožo ilgis, m	Kelio plotis, m	Kelio sankasos plotis, m	Kelio sankasos tipas	Kelio dangos plotis, m	Kelio dangos tipas	
	Taško Nr.	km	X	Y	Taško Nr.	km	X	Y							
1	2	3	4	5	6	7	8	9	10	11	12	13	14	15	
Vietinės nuolaidos	1.	0.000	C164138.03	394227.62	41	1.189	C165461.77	394553.68	1.189	8.00	6.00	Plyšinės	4.50	Žuvinės	



(vykdytojo pareigos)

A.V

(parašas)

(vardas ir pavardė)

KOPIJA TIKRA
2012 m. lapkričio 4 d.
Direktorė Irena Žimblienė

(4K formos pavyzdys)

VAB. EUROMETRAS

(juridinio asmens, atlikusio kadastrinius matavimus, pavadinimas)

**KELIO SANKRYŽŲ, TILTŲ, VIADUKŲ, ESTAKADŲ, PRALAUDŲ, AUTOBUSŲ
SUSTOJIMO IR POILSIO AIKŠTELIŲ, ŠVIESOFORŲ, KELIO ORO SĄLYGŲ
STEBĖJIMO IR TRANSPORTO APSKAITOS ĮRENGINIŲ
KADASTRO DUOMENYS**

20120410

(data)

Utility ^(data) increases holds

(kelio reikšmė, numeris ir pavadinimas)

[illegible]

(vykdytojo pareigos)

A.V.

(parašas)

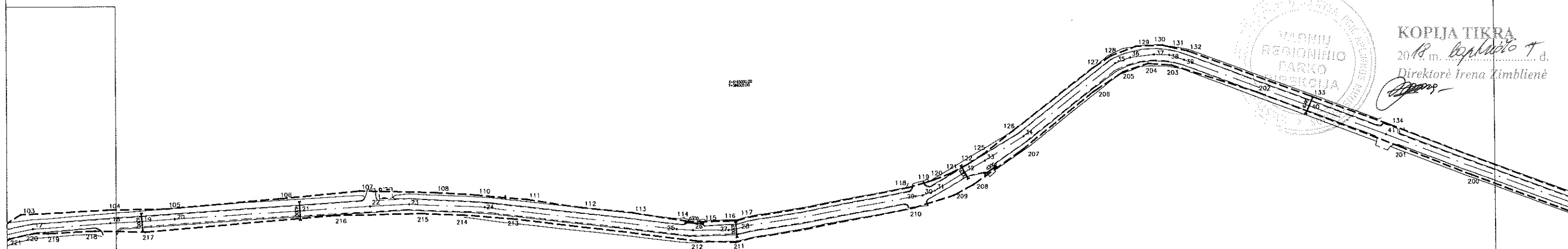
(vardas ir pavardē)

KOMUNĀLĀ TIETĀ
2011. m. septembris 7 d.
Direktore Irena Zimblīne

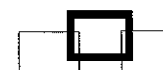
Winston, Nina Zerkow



1029931890




Lapų išdėstymo schema



UAB "Eurometras" Licenzijos nr. G-866-(526), išdavimo data 2008-10-08 Kvalifikacijos nr. 2M-M-517, išdavimo data 2008-07-25			
Pareigos	V., pavardė	Parašas	Data
Tech. Direktorius	R. Šimkus	<i>[Signature]</i>	2012-05-01
Statinių išdėstymo planas 1:2000			
Šilalės raj. sav. Aukštagerės k.			
Sudarytas pagal 2012-05-01 kadastrinių matavimų duomenis		k2	

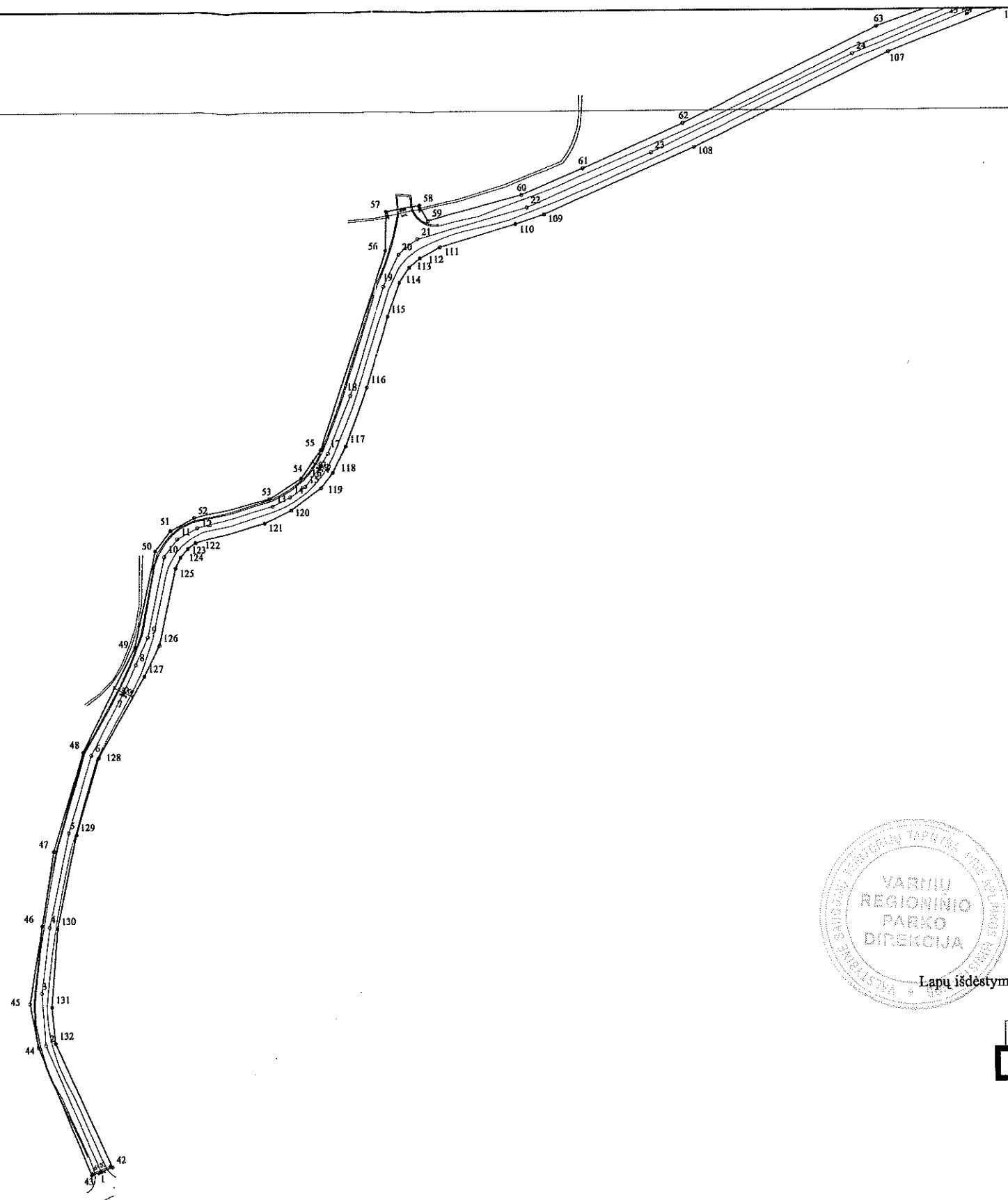


KOPIJA TIKRA
2012 m. gegulio 1 d.
Direktorė Irena Žimblienė





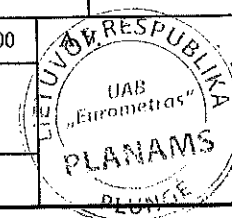
1029364486



KOPĖJA TIKRA
KOPĖJA TIKRA
2012 m. lapkričio 4 d.
Direktorė Irena Zimblienė
[Signature]
Lapų išdėstymo schema

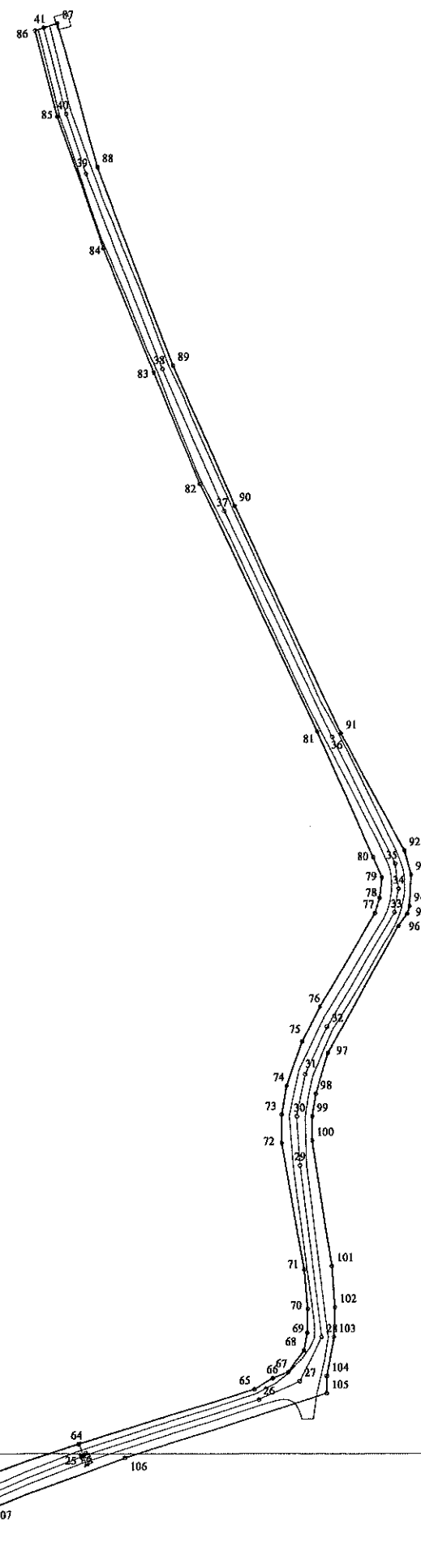


UAB "Eurometras" Licenzijos nr. G-866-(526), išdavimo data 2008-10-08 Kvalifikacijos nr. 2M-M-517, išdavimo data 2008-07-25			
Parėigos	V., pavardė	Parašas	Data
Tech. Direktorius	R. Šimkus	<i>[Signature]</i>	2012-04-10
Statinių išdėstymo planas 1:2000			
Šilalės raj. sav. Aukštagerės k.			
Sudarytas pagal 2012-04-10 kadastrinių matavimų duomenis		k	






1029364486



KOPIJA TIKRA
2012 m. lapkričio 4 d.
Direktorė Irena Žimblienė


Lapų išdėstymo schema



UAB "Eurometras" Licenzijos nr. G-866-(526), išdavimo data 2008-10-08 Kvalifikacijos nr. 2M-M-517, išdavimo data 2008-07-25			
Pareigos	V., pavardė	Parašas	Data
Tech. Direktorius	R. Šimkus	<i>R. Šimkus</i>	2012-04-10
Statinių išdėstymo planas		1:2000	
Šilalės raj. sav. Aukštagerės k.		Lietuvos Respublika UAB "Eurometras" PLANAMS PLUNCE	
Sudarytas pagal 2012-04-10 kadastrinių matavimų duomenis		k	



1029931890



KOPIJA TIKRA
2012 m. lapkričio 4 d.
Direktorė Irena Žimblienė

Lapų išdėstymo schema



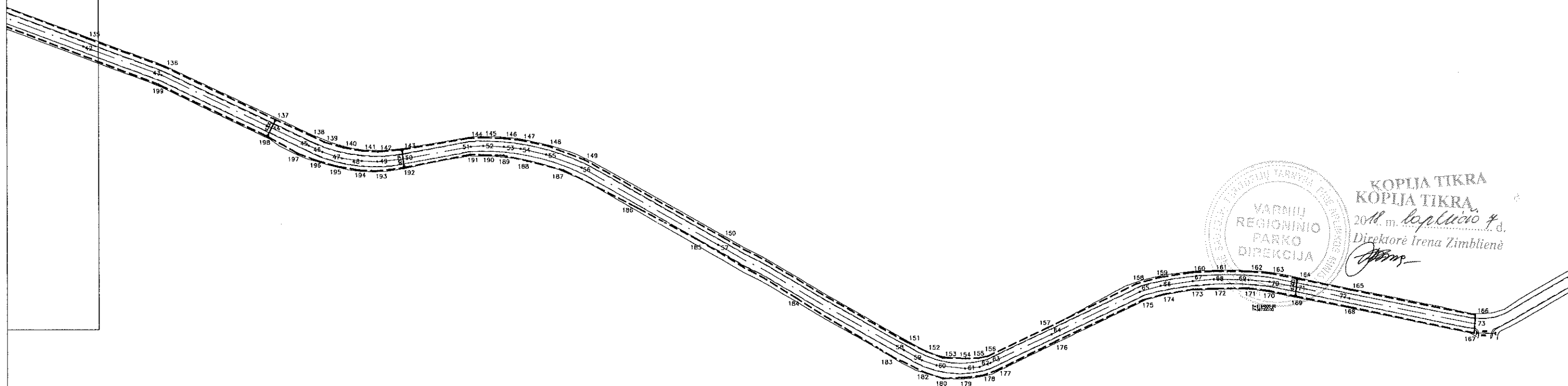
UAB "Eurometras" Licenzijos nr. G-866-(526), išdavimo data 2008-10-08 Kvalifikacijos nr. 2M-M-517, išdavimo data 2008-07-25			
Pareigos	V., pavardė	Parašas	Data
Tech. Direktorius	R. Šimkus	<i>[Signature]</i>	2012-05-01
Statinių išdėstymo planas		1:2000	
Šilalės raj. sav. Aukštągirės k.			
Sudarytas pagal 2012-05-01 kadastrinių matavimų duomenis		k2	



1029931890

414624.02
30905.11

1:100000
1:345000




KOPIJA TIKRA
KOPIJA TIKRA
2011 m. lapkričio 4 d.
Direktorė Irena Zimblienė

Lapų išdėstymo schema

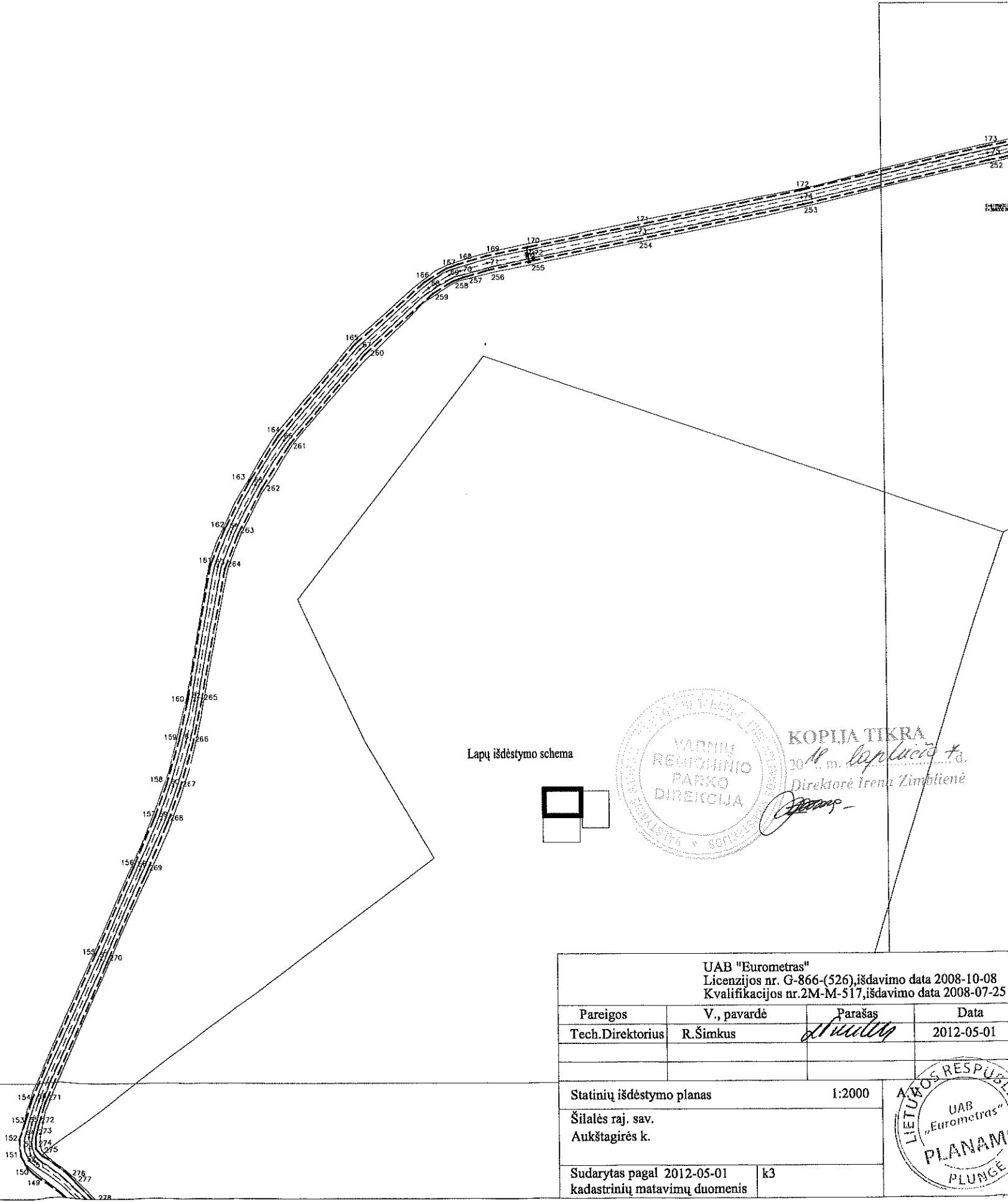


UAB "Eurometras" Licenzijos nr. G-866-(526), išdavimo data 2008-10-08 Kvalifikacijos nr. 2M-M-517, išdavimo data 2008-07-25			
Pareigos	V., pavardė	Parašas	Data
Tech. Direktorius	R. Šimkus	<i>[Signature]</i>	2012-05-01
Statinių išdėstymo planas 1:2000			
Šilalės raj. sav. Aukšttagirės k.			
Sudarytas pagal 2012-05-01 kadastrinių matavimų duomenis		k2	

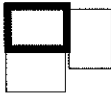




1029931317




Lapų išdėstymo schema



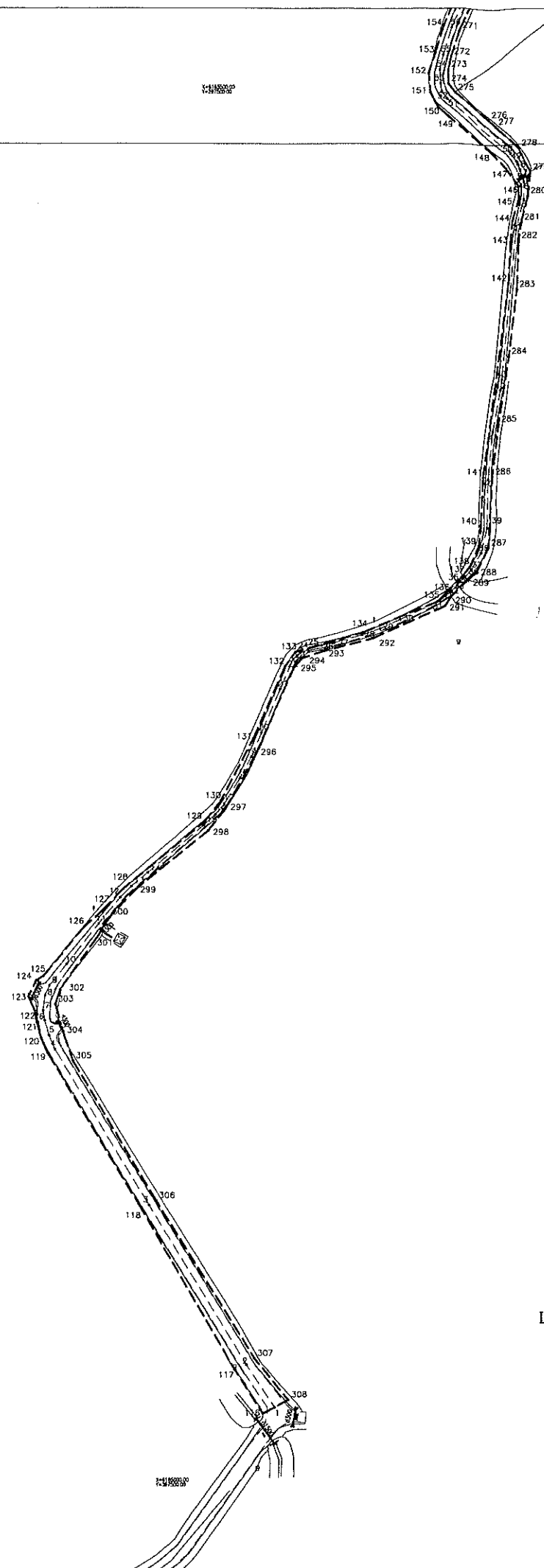
KOPIJA TIKRA
2012 m. lapkričio 4 d.
Direktorė Irena Zimblienė

UAB "Eurometras" Licenzijos nr. G-866-(526), išdavimo data 2008-10-08 Kvalifikacijos nr. 2M-M-517, išdavimo data 2008-07-25			
Pareigos	V., pavardė	Parašas	Data
Tech. Direktorius	R. Šimkus	<i>[Signature]</i>	2012-05-01
Statinių išdėstymo planas 1:2000			
Šilalės raj. sav. Aukšttagirės k.			
Sudarytas pagal 2012-05-01 kadastrinių matavimų duomenis		k3	





1029931317




Lapų išdėstymo schema



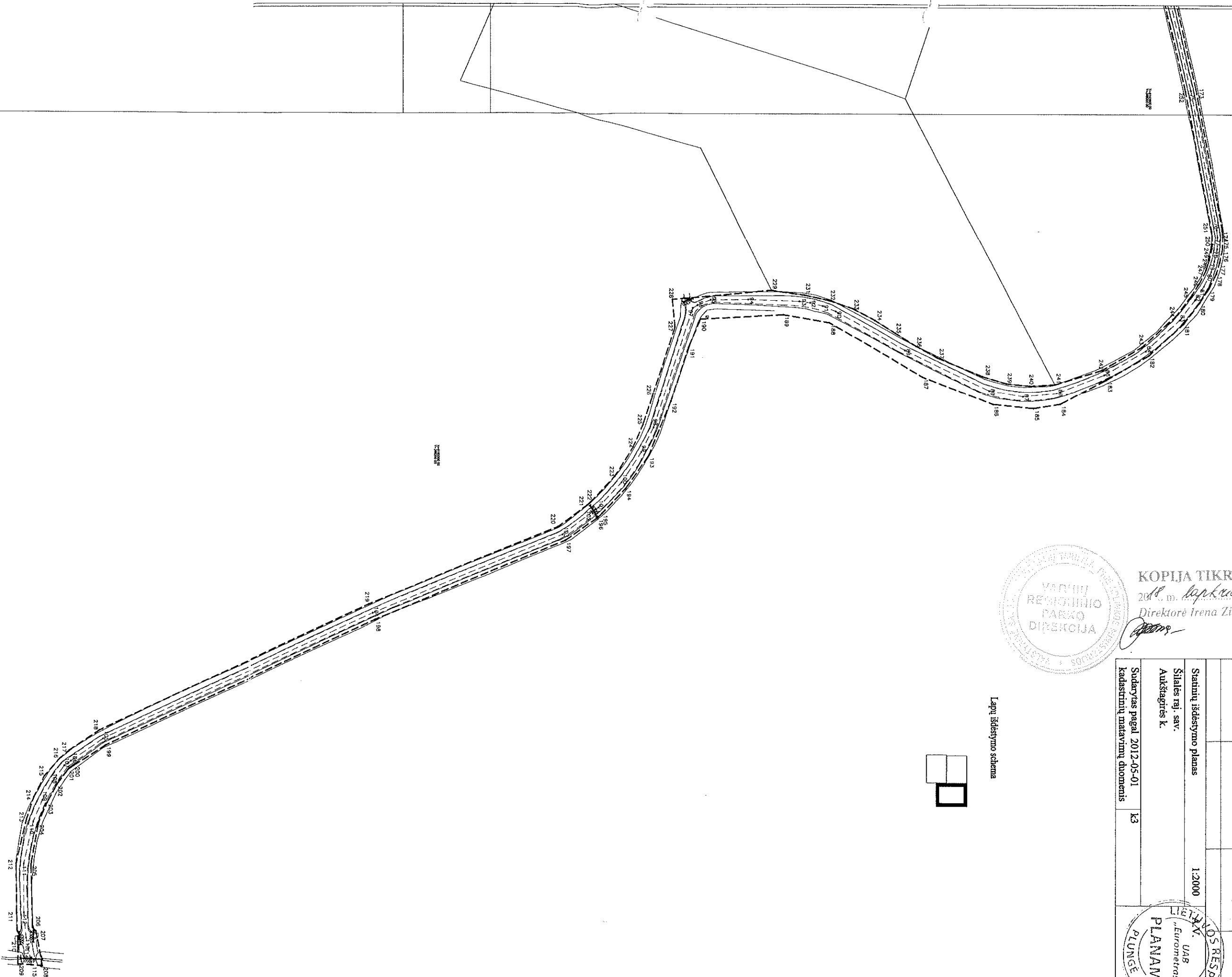
KOPIJA TIKRA
2012 m. lapkričio 4 d.
Direktoriė Irena Zimblienė

UAB "Eurometras" Licenzijos nr. G-866-(526), išdavimo data 2008-10-08 Kvalifikacijos nr. 2M-M-517, išdavimo data 2008-07-25			
Pareigos	V., pavardė	Parašas	Data
Tech. Direktorius	R. Šimkus		2012-05-01
Statinių išdėstymo planas 1:2000			
Šilalės raj. sav. Aukštųjų k.			
Sudarytas pagal 2012-05-01 kadastrinių matavimų duomenis		k3	





1029931317



KOPIJA TIKRA
2012.05.01 d.
Direktorė Irena Zimblīne

UAB "Eurimetras" Licenzijas nr. G-866-(526), izdevimo data 2008-10-08 Kvalifikācijas nr. 2M-M-517, izdevimo data 2008-07-25			
Pareigos	V., pavadē	Parāšs	Data
Tech. Direktors	R. Šimkus	<i>Parāšs</i>	2012-05-01
Stātnių izdevimo plans		1:2000	
Štāles raj. sav.			
Aukštāgrīs k.			
Sudarytas pagal 2012-05-01		K3	
kadastriņų mācaviņų duomenis			
LIETUVOS RESPUBLIKA UAB "Eurimetras" PLANAMS PLUNGĖ			

Lapų izdevimo shēma

