

**LIETUVOS RESPUBLIKOS VYRIAUSYBĖS KANCELIARIJA
POLITIKOS ĮGYVENDINIMO GRUPĖ**

PAŽYMA

**DĖL LIETUVOS RESPUBLIKOS VYRIAUSYBĖS NUTARIMO „DĖL NEKILNOJAMOJO
TURTO PERDAVIMO VALSTYBĖS ĮMONEI TELŠIŲ MIŠKŲ URĖDIJAI“ PROJEKTO
(TAP NR. TAP-17-1777) (TAIS NR. 17-13048)**

2017-11-29 Nr. NV-3031

Vilnius

Projekto rengėjas:

Generalinė miškų urėdija prie Aplinkos ministerijos. Teikia Aplinkos ministerija.

Projekto tikslas:

Siekama perduoti Telšių miškų urėdijai valdyti nekilnojamąjį turtą - stumbryno statinius, įrengtus miškų urėdijos valdomo valstybinės reikšmės miško teritorijoje.

Dabartinė situacija:

Jungtinės veiklos 2012-06-28 sutarties pagrindu įgyvendinant projekto „Retų rūšių apsaugos ir invazinių rūšių gausos reguliavimo priemonių įgyvendinimas“, atitinkančio 2007–2013 metų Sanglaudos skatinimo veiksmų programos prioriteto „Vietinė ir urbanistinė plėtra, kultūros paveldo ir gamtos išsaugojimas bei pritaikymas turizmo plėtrai“ priemonės „Biologinė įvairovė ir kraštovaizdžio apsauga“ nuostatas, buvo sukurtas nekilnojamasis turtas - stumbryno statiniai ir įrenginiai - stumbrininko namelis, kiemo aikštelė, gręžinys, inžineriniai tinklai, stoginės, pavėsinės, šėryklos, pažintinis pėsčiųjų takas ir kiti statiniai. Šio nekilnojamąjo turto nenumatoma naudoti miškų urėdijos ūkinei veiklai vykdyti.

Aplinkos ministerija siūlo nurodytą nekilnojamąjį turtą perduoti valdyti VĮ Telšių miškų urėdijai, kadangi turtas sukurtas urėdijos valdomo valstybinės reikšmės miško teritorijoje, ir sukurto turto verte padidinti įmonės savininko kapitalą.

Projekto esmė:

Siūloma perduoti patikėjimo teise VĮ Telšių miškų urėdijai valstybei nuosavybės teise priklausančią ir šiuo metu Generalinės miškų urėdijos prie Aplinkos ministerijos patikėjimo teise valdomą nekilnojamąjį turtą: pastatą – stumbrininko namelį, kiemo aikštelę, inžinerinius tinklus ir inžinerinius statinius, stogines, pavėsines, šėryklas, pažintinį pėsčiųjų taką ir kitus statinius, kurių bendra likutinė vertė 2017 m. birželio 1 d. – 355.233,59 euro. Kartu siūloma nustatyti, kad VĮ Telšių miškų urėdijos turto vertės padidėjimas turi būti registruojamas įmonės savininko kapitalo dalyje.

Derinimas:

Suderinta su Aplinkos ministerija, VĮ Turto banku ir VĮ Telšių miškų urėdija be pastabų, į Konkurencijos tarybos pasiūlymą bus atsižvelgta išleidžiant nutarimą.

Ivertintos Vyriausybės kanceliarijos Teisės grupės pastabos ir pasiūlymai (pateiktas papildomas Telšių miškų urėdijos paaiškinimas; gautos trūkstamos vizos; su Konkurencijos taryba darbo tvarka suderinta, kad išleidžiant nutarimą projektas bus papildytas, nurodant, kad turtas perduodamas VĮ Telšių miškų urėdijos įstatuose numatyta veiklai (išskyrus ūkinę ir komercinę veiklą) vykdyti.

Atitiktis Vyriausybės programai:

Projektas tiesiogiai Vyriausybės programos nuostatų neįgyvendina, bet atitinka siekius skatinti efektyvų valstybės ir savivaldybių turto valdymą.

Dalykinio vertinimo išvada:

Siūlytume projektą svarstyti Vyriausybės posėdžio A dalyje.

Patarėjas

Vaclovas Medišauskas

Vaclovas Medišauskas, tel. 8 706 63 814, el. p. vaclovas.medisauskas@lr.lt



LIETUVOS RESPUBLIKOS APLINKOS MINISTERIJA

Valstybės biudžetinė įstaiga, A. Jakšto g. 4/9, LT-01105 Vilnius,
tel. (8~5) 266 3661, faks. (8~5) 266 3663, el. p. info@am.lt, http://www.am.lt.
Duomenys kaupiami ir saugomi Juridinių asmenų registre, kodas 188602370

Lietuvos Respublikos Vyriausybei

2017-11-14 Nr. (27-1)-D8-7582

I

Nr.

DĖL LIETUVOS RESPUBLIKOS VYRIAUSYBĖS NUTARIMO „DĖL NEKILNOJAMOJO TURTO PERDAVIMO VALSTYBĖS ĮMONEI TELŠIŲ MIŠKŲ URĖDIJAI“ PROJEKTO

Teikiame svarstyti Lietuvos Respublikos Vyriausybės nutarimo „Dėl nekilnojamojo turto perdavimo valstybės įmonei Telšių miškų urėdijai“ projektą (toliau – Projektas).

Teikiamo Projekto tikslas – vadovaujantis Valstybės ir savivaldybių turto valdymo, naudojimo ir disponavimo juo įstatymu, perduoti valstybės įmonei Telšių miškų urėdijai (toliau – miškų urėdija) valstybei nuosavybės teise priklausančią nekilnojamąjį turtą, įrengtą miškų urėdijos patikėjimo teise valdomo valstybinės reikšmės miško teritorijoje.

Numatomas perduoti nekilnojamas turtas sukurtas Jungtinės veiklos (partnerystės) 2012 m. birželio 28 d. sutarties Nr. PART 12-01 pagrindu įgyvendinant projekto „Retų rūšių apsaugos ir invazinių rūšių gausos reguliavimo priemonių įgyvendinimas“ Nr. VP3-1.4-AM-02-V-01-013, atitinkančio 2007–2013 m. Sanglaudos skatinimo veiksmų programos prioriteto „Vietinė ir urbanistinė plėtra, kultūros paveldo ir gamtos išsaugojimas bei pritaikymas turizmo plėtrai“ priemonės „Biologinė įvairovė ir kraštovaizdžio apsauga“ nuostatas, tikslus.

Projektu siūloma miškų urėdijai perduoti valstybei nuosavybės teise priklausančią ir šiuo metu Generalinės miškų urėdijos patikėjimo teise valdomą nekilnojamąjį turtą (vandentiekio ir nuotekų šalinimo tinklai, inžineriniai statiniai – vandentiekio gręžinys, kiemo, pažintinis pėsčiųjų takas, edukacinės, smėlio ir technikos aikštelės, stoginė, pavėsinės, tvoros, šėryklos, ir kt.), kurio bendra likutinė vertė 2017 m. birželio 1 d. – 355233,59 euro, valdyti, naudoti ir disponuoti juo patikėjimo teise.

Siūlomas perduoti nekilnojamas turtas nebus naudojamas miškų urėdijos ūkinei veiklai vykdyti.

Generalinės miškų urėdijos generalinio miškų urėdo 2015 m. lapkričio 13 d. įsakymu Nr. 1B-375 „Dėl ilgalaikio materialiojo, Telšių miškų urėdijoje esančio stumbryno, turto užregistravimo Generalinės miškų urėdijos prie Aplinkos ministerijos apskaitoje“ aukščiau nurodytas nekilnojamas turtas užregistruotas Generalinės miškų urėdijos buhalterinėje apskaitoje. Generalinės miškų urėdijos generalinio miškų urėdo 2017 m. gegužės 12 d. įsakymu Nr. 1B-78 „Dėl buhalterinėje apskaitoje užpajamuoto pagal 2015-01-07 statybos darbų rangos sutartį Nr. PLI-SUT/R-1 įrengto (VĮ Telšių miškų urėdijoje) stumbryno pastatų ir statinių verčių patikslinimo“ buhalterinėje apskaitoje užpajamutos stumbryno pastatų ir statinių vertės patikslintos.

Generalinė miškų urėdija, įvertinusi aukščiau nurodytas aplinkybes, sutinka perduoti, o VĮ miškų urėdija sutinka perimti Projekte nurodytą Turtą.

Projekto įgyvendinimo teigiamas poveikis – priėmus nutarimą, nekilnojamas turtas būtų perduotas miškų urėdijai, būtų prižiūrimas ir apskaitomas miškų urėdijoje.

Projekto įgyvendinimo neigiamas poveikis ekonomikai, socialinei aplinkai ir valstybės finansams nenumatomas.

Projektas suderintas su Lietuvos Respublikos konkurencijos taryba ir VĮ Turto banku.

Projektas paskelbtas Seimo kanceliarijos teisės aktų projektų informacinėje sistemoje.

Projektą parengė Generalinės miškų urėdijos prie Aplinkos ministerijos Ekonomikos, finansų ir apskaitos skyriaus (vedėja Vitalija Charačdienė, tel. 273 4137, el. p. vitalija.characidiene@gmu.lt) vyriausiasis specialistas Česlovas Švetkauskas, tel. 236 4441, el. p. ceslovas.svetkauskas@gmu.lt.

PRIDEDAMA:

1. Lietuvos Respublikos Vyriausybės nutarimo projektas, 4 lapai.
2. Kita su Lietuvos Respublikos Vyriausybės nutarimo projektu susijusi medžiaga, 149 lapai.

Aplinkos ministras

Kęstutis Navickas

Č. Švetkauskas, 5 236 4441, el. p. ceslovas.svetkauskas@gmu.lt

LIETUVOS RESPUBLIKOS VYRIAUSYBĖ

NUTARIMAS

DĖL NEKILNOJAMOJO TURTO PERDAVIMO VALSTYBĖS ĮMONEI TELŠIŲ MIŠKŲ URĖDIJAI

Nr.
Vilnius

Vadovaudamasi Lietuvos Respublikos valstybės ir savivaldybių turto valdymo, naudojimo ir disponavimo juo įstatymo 7 straipsnio 1 dalimi ir 10 straipsniu ir įgyvendindama Valstybės turto perdavimo valdyti, naudoti ir disponuoti juo patikėjimo teise tvarkos aprašą, patvirtintą Lietuvos Respublikos Vyriausybės 2001 m. sausio 5 d. nutarimu Nr. 16 „Dėl Valstybės turto perdavimo valdyti, naudoti ir disponuoti juo patikėjimo teise tvarkos aprašo patvirtinimo“, Lietuvos Respublikos Vyriausybė n u t a r i a:

1. Perduoti valstybės įmonei Telšių miškų urėdijai valstybei nuosavybės teise priklausančią ir šiuo metu Generalinės miškų urėdijos prie Aplinkos ministerijos patikėjimo teise valdomą priede nurodytą nekilnojamąjį turtą, kurio bendra likutinė vertė 2017 m. birželio 1 d. – 355233,59 euro (trys šimtai penkiasdešimt penki tūkstančiai du šimtai trisdešimt trys eurai penkiasdešimt devyni centai), valdyti, naudoti ir disponuoti juo patikėjimo teise.


2. Nustatyti, kad perdavus 1 punkte nurodytą turtą valstybės įmonės Telšių miškų urėdijos turto vertės padidėjimas turi būti registruojamas valstybės įmonės Telšių miškų urėdijos savininko kapitalo dalyje.

Ministras Pirmininkas

Aplinkos ministras


Aplinkos ministras
Kestutis Navickas
2017-11-14


VYRIAUSIOJI SPECIALISTĖ
REGINA JURKONIENĖ
2017-11-14


A. Jankauskas
2017-11-14

VALSTYBĖS ĮMONEI TELŠIŲ MIŠKŲ URĖDIJAI PERDUODAMO NEKILNOJAMOJO TURTO SĄRAŠAS

Eil. Nr.	Perduodamo turto pavadinimas	Perduodamo turto adresas	Unikalus numeris / Inventorinis numeris	Bendras plotas, kv. m (ilgis, m)	Likutinė vertė 2017-06-01, eurai
1.	Pastatas – stumbrininko namelis	Telšių r. sav., Degaičių sen., Laukstėnų k. 4B	4400-3932-4964 / IT-001132	64,37	37472,06
2.	Kiti inžineriniai statiniai – kiemo aikštelė	Telšių r. sav., Degaičių sen., Laukstėnų k. 4B	4400-3932-4975 / IT-001109	plotas – 74,00	1561,33
3.	Nuotekų šalinimo tinklai – nuotekų tinklai su buitinių nuotekų valykla	Telšių r. sav. teritorija	4400-3934-7149 / IT-001112	(80,35)	8600,00
4.	Vandentiekio tinklai – vandentiekio tinklai	Telšių r. sav. teritorija	4400-3934-7154 / IT-001110	(770,93)	8933,30
5.	Vandentiekio tinklai – vandentiekio tinklai	Telšių r. sav. teritorija	4400-3935-1240 / IT-001111	(50,74)	2066,60
6.	Kiti inžineriniai statiniai – vandentiekio gręžinys	Telšių r. sav., Degaičių sen., Laukstėnų k. 4B	4400-3935-1394 / IT-001110-1	gylis – 120 m	8133,30
7.	Nuotekų šalinimo tinklai – buitinių nuotekų šalinimo tinklai	Telšių r. sav. teritorija	4400-3938-1183 / IT-001113	(7,23)	300,00
8.	Kiti inžineriniai statiniai – stoginė	Telšių r. sav., Degaičių sen., Laukstėnų k. 4A	4400-3941-6647 / IT-001130	plotas – 78,00	8146,60
9.	Kiti inžineriniai statiniai – pastoginė pašarams	Telšių r. sav., Degaičių sen., Laukstėnų k. 4A	4400-3941-6658 / IT-001131	plotas – 77,00	8833,40
10.	Kiti inžineriniai statiniai – pavėsinė	Telšių r. sav., Degaičių sen., Laukstėnų k. 4A	4400-3949-4801 / IT-001115	plotas – 28,00	5240,00

11.	Kiti inžineriniai statiniai – pavėsinė	Telšių r. sav., Degaičių sen., Laukstėnų k. 4A	4400-3949-4812 / IT-001121	plotas – 214,00	25533,40
12.	Kiti inžineriniai statiniai – šėrykla	Telšių r. sav., Degaičių sen., Laukstėnų k. 4A	4400-3949-4823 / IT-001116	plotas – 141,00	4700,00
13.	Kiti inžineriniai statiniai – šėrykla	Telšių r. sav., Degaičių sen., Laukstėnų k. 4A	4400-3949-4834 / IT-001123	plotas – 36,00	1200,00
14.	Kiti inžineriniai statiniai – šėrykla	Telšių r. sav., Degaičių sen., Laukstėnų k. 4A	4400-3949-4845 / IT-001124	plotas – 39,00	1300,00
15.	Kiti inžineriniai statiniai – šėrykla	Telšių r. sav., Degaičių sen., Laukstėnų k. 4A	4400-3949-4856 / IT-001125	plotas – 157,00	5233,40
16.	Kiti inžineriniai statiniai – pažintinis pėsčiųjų takas	Telšių r. sav., Degaičių sen., Laukstėnų k. 4A	4400-3949-4867 / IT-001129	plotas – 308,00	26820,00
17.	Kiti inžineriniai statiniai – edukacinė aikštelė	Telšių r. sav., Degaičių sen., Laukstėnų k. 4A	4400-3949-4878 / IT-001114	plotas – 628,00	12433,40
18.	Kiti inžineriniai statiniai – technikos aikštelė	Telšių r. sav., Degaičių sen., Laukstėnų k. 4A	4400-3949-4889 / IT-001118	plotas – 1918,00	8133,40
19.	Kiti inžineriniai statiniai – pašarinis laukelis	Telšių r. sav., Degaičių sen., Laukstėnų k. 4A	4400-3949-4890 / IT-001119	plotas – 5800,00	2073,40
20.	Kiti inžineriniai statiniai – smėlio aikštelė	Telšių r. sav., Degaičių sen., Laukstėnų k. 4A	4400-3949-4901 / IT-001120	plotas – 2000,00	6200,00
21.	Kiti inžineriniai statiniai – tvora	Telšių r. sav., Degaičių sen., Laukstėnų k. 4A	4400-3949-4912 / IT-001117	(4249,75)	108000,00

22.	Kiti inžineriniai statiniai – tvora	Telšių r. sav., Degaičių sen., Laukstėnų k. 4A	4400-3949-4945 / IT-001126	(497,92)	22333,40
23.	Kiti inžineriniai statiniai – tvora	Telšių r. sav., Degaičių sen., Laukstėnų k. 4A	4400-3949-4956 / IT-001128	(182,10)	23973,40
24.	Kiti inžineriniai statiniai – tvora	Telšių r. sav., Degaičių sen., Laukstėnų k. 4A	4400-3949-4967 / IT-001127	(131,37)	11466,60
25.	Kiti inžineriniai statiniai – pavėsinė	Telšių r. sav., Degaičių sen., Laukstėnų k. 4A	4400-3950-7354 / IT-001122	plotas – 90,00	6546,60
	Iš viso				355233,59

[Signature]
A. J. J. J.
2014.14

K. Dardonauskas
Finansai
2017.10.23



LIETUVOS RESPUBLIKOS
APLINKOS MINISTERIJA

2017 m. 10 mėn. 20 d.
Nr. 6B(3.2)-992

GENERALINĖ MIŠKŲ URĖDIJA PRIE APLINKOS MINISTERIJOS

Valstybės biudžetinė įstaiga, Smolensko g. 15, LT-03201 Vilnius, tel. (8 5) 273 4021,
faks. (8 5) 273 4004, el. p. info@gmu.lt
Duomenys kaupiami ir saugomi Juridinių asmenų registre, kodas 193257730

Lietuvos Respublikos aplinkos ministerijai

2017-10-20

Nr. 6B(3.2)-992

I

Nr.

DĖL NEKILNOJAMOJO TURTO PERDAVIMO VALSTYBĖS ĮMONEI TELŠIŲ MIŠKŲ URĖDIJAI

Generalinė miškų urėdija prie Aplinkos ministerijos (toliau – Generalinė miškų urėdija) parengė Lietuvos Respublikos Vyriausybės nutarimo „Dėl nekilnojamojo turto perdavimo valstybės įmonei Telšių miškų urėdijai“ projektą (toliau – Projektas).

Teikiamo Projekto tikslas – vadovaujantis Valstybės ir savivaldybių turto valdymo, naudojimo ir disponavimo juo įstatymu, perduoti valstybės įmonei Telšių miškų urėdijai (toliau – miškų urėdija) valstybei nuosavybės teise priklausančią nekilnojamąjį turtą, įrengtą miškų urėdijos patikėjimo teise valdomo valstybinės reikšmės miško teritorijoje.

Numatomas perduoti nekilnojamas turtas sukurtas Jungtinės veiklos (partnerystės) 2012 m. birželio 28 d. sutarties Nr. PART 12-01 pagrindu įgyvendinant projekto „Retų rūšių apsaugos ir invazinių rūšių gausos reguliavimo priemonių įgyvendinimas“ Nr. VP3-1.4-AM-02-V-01-013, atitinkančio 2007–2013 m. Sanglaudos skatinimo veiksmų programos prioriteto „Vietinė ir urbanistinė plėtra, kultūros paveldo ir gamtos išsaugojimas bei pritaikymas turizmo plėtrai“ priemonės „Biologinė įvairovė ir kraštovaizdžio apsauga“ nuostatas, tikslus.

Projektu siūloma miškų urėdijai perduoti valstybei nuosavybės teise priklausančią ir šiuo metu Generalinės miškų urėdijos patikėjimo teise valdomą nekilnojamąjį turtą (vandentiekio ir nuotekų šalinimo tinklai, inžineriniai statiniai – vandentiekio gręžinys, kiemo, pažintinis pėsčiųjų takas, edukacinės, smėlio ir technikos aikštelės, stoginė, pavėsinės, tvoros, šėryklos, ir kt.), kurio bendra likutinė vertė 2017 m. birželio 1 d. – 355233,59 euro, valdyti, naudoti ir disponuoti juo patikėjimo teise.

Siūlomas perduoti nekilnojamas turtas nebus naudojamas miškų urėdijos ūkinei veiklai vykdyti.

Generalinės miškų urėdijos generalinio miškų urėdo 2015 m. lapkričio 13 d. įsakymu Nr. 1B-375 „Dėl ilgalaikio materialiojo, Telšių miškų urėdijoje esančio stumbryno, turto užregistravimo Generalinės miškų urėdijos prie Aplinkos ministerijos apskaitoje“ aukščiau nurodytas nekilnojamas turtas užregistruotas Generalinės miškų urėdijos buhalterinėje apskaitoje. Generalinės miškų urėdijos generalinio miškų urėdo 2017 m. gegužės 12 d. įsakymu Nr. 1B-78 „Dėl buhalterinėje apskaitoje užpajamuoto pagal 2015-01-07 statybos darbų rangos sutartį Nr. PLI-SUT/R-1 įrengto (VĮ Telšių miškų urėdijoje) stumbryno pastatų ir statinių verčių patikslinimo“ buhalterinėje apskaitoje užpajamutos stumbryno pastatų ir statinių vertės patikslintos.

Perdavus ilgalaikį materialųjį turtą, jis būtų prižiūrimas ir apskaitomas miškų urėdijoje.

Generalinė miškų urėdija, įvertinusi aukščiau nurodytas aplinkybes, sutinka perduoti, o miškų urėdija sutinka perimti Projekte nurodytą Turtą.

Projektas suderintas su Lietuvos Respublikos konkurencijos taryba ir VĮ Turto banku.

PRIDEDAMA:

1. Lietuvos Respublikos Vyriausybės nutarimo projektas, 4 lapai.
2. Kita su Lietuvos Respublikos Vyriausybės nutarimo projektu susijusi medžiaga, 148 lapai.

Generalinis miškų urėdas

Rimantas Prūsaitis

Č. Švetkauskas, 5 236 4441, el. p. ceslovas.svetkauskas@gmu.lt

PAŽYMA

Data: 2017.10.19 Nr.: 8B-492

Vilnius

Dėl Generalinė miškų urėdija prie Aplinkos ministerijos priklausančio (-ių) NT objekto (-ų) ir/ar jo (-ų) dalies (-ių) perdavimo patikėjimo teise Valstybės įmonė Telšių miškų urėdija, VĮ nuo 2017.10.12. Žemiau pateikiamas perduodamų NT objektų ir/ar jų dalių sąrašas:

Objekto tipas	Pavadinimas	Unikalus Nr.	Bendras plotas, m ²	NT dalis	Paskirtis	Adresas
Negyvenamas pastatas	64,37 m ² , Generalinė miškų urėdija prie Aplinkos ministerijos (patikėjimas)	4400-3932-4964	64,37		Kita	4B Laukstėnų k., Telšių r. sav.
Kiti statiniai (inžineriniai)	1/1 Generalinė miškų urėdija prie Aplinkos ministerijos (patikėjimas)	4400-3932-4975		1 / 1	Kiti inžiner. statin.	4B Laukstėnų k., Telšių r. sav.
Nuotekų linija	1/1 Generalinė miškų urėdija prie Aplinkos ministerijos (patikėjimas)	4400-3934-7149		1 / 1	Kiti inžiner. statin.	, Telšių r. sav.
Vandentiekio linija	1/1 Generalinė miškų urėdija prie Aplinkos ministerijos (patikėjimas)	4400-3934-7154		1 / 1	Kiti inžiner. statin.	, Telšių r. sav.
Vandentiekio linija	1/1 Generalinė miškų urėdija prie Aplinkos ministerijos (patikėjimas)	4400-3935-1240		1 / 1	Kiti inžiner. statin.	, Telšių r. sav.
Kiti statiniai (inžineriniai)	1/1 Generalinė miškų urėdija prie Aplinkos ministerijos (patikėjimas)	4400-3935-1394		1 / 1	Kiti inžiner. statin.	4B Laukstėnų k., Telšių r. sav.
Nuotekų linija	1/1 Generalinė miškų urėdija prie Aplinkos ministerijos (patikėjimas)	4400-3938-1183		1 / 1	Kiti inžiner. statin.	, Telšių r. sav.
Kiti statiniai (inžineriniai)	1/1 Generalinė miškų urėdija prie Aplinkos ministerijos (patikėjimas)	4400-3941-6647		1 / 1	Kiti inžiner. statin.	4A Laukstėnų k. 4A, Telšių r. sav.
Kiti statiniai (inžineriniai)	1/1 Generalinė miškų urėdija prie Aplinkos ministerijos (patikėjimas)	4400-3941-6658		1 / 1	Kiti inžiner. statin.	4A Laukstėnų k. 4A, Telšių r. sav.
Kiti statiniai (inžineriniai)	1/1 Generalinė miškų urėdija prie Aplinkos ministerijos (patikėjimas)	4400-3949-4801		1 / 1	Kiti inžiner. statin.	4A Laukstėnų k. 4A, Telšių r. sav.
Kiti statiniai (inžineriniai)	1/1 Generalinė miškų urėdija prie Aplinkos ministerijos (patikėjimas)	4400-3949-4812		1 / 1	Kiti inžiner. statin.	4A Laukstėnų k. 4A, Telšių r. sav.
Kiti statiniai (inžineriniai)	1/1 Generalinė miškų urėdija prie Aplinkos ministerijos (patikėjimas)	4400-3949-4823		1 / 1	Kiti inžiner. statin.	4A Laukstėnų k. 4A, Telšių r. sav.
Kiti statiniai (inžineriniai)	1/1 Generalinė miškų urėdija prie Aplinkos ministerijos (patikėjimas)	4400-3949-4834		1 / 1	Kiti inžiner. statin.	4A Laukstėnų k. 4A, Telšių r. sav.
Kiti statiniai (inžineriniai)	1/1 Generalinė miškų urėdija prie Aplinkos ministerijos (patikėjimas)	4400-3949-4845		1 / 1	Kiti inžiner. statin.	4A Laukstėnų k. 4A, Telšių r. sav.
Kiti statiniai (inžineriniai)	1/1 Generalinė miškų urėdija prie Aplinkos ministerijos (patikėjimas)	4400-3949-4856		1 / 1	Kiti inžiner.	4A Laukstėnų k. 4A, Telšių r. sav.

Objekto tipas	Pavadinimas	Unikalus Nr.	Bendras plotas, m ²	NT dalis	Paskirtis	Adresas
	ministerijos (patikėjimas)				statin.	
Kiti statiniai (inžineriniai)	1/1 Generalinė miškų urėdija prie Aplinkos ministerijos (patikėjimas)	4400-3949-4867		1 /1	Kiti inžiner. statin.	4A Laukstėnų k. 4A, Telšių r. sav.
Kiti statiniai (inžineriniai)	1/1 Generalinė miškų urėdija prie Aplinkos ministerijos (patikėjimas)	4400-3949-4878		1 /1	Kiti inžiner. statin.	4A Laukstėnų k. 4A, Telšių r. sav.
Kiti statiniai (inžineriniai)	1/1 Generalinė miškų urėdija prie Aplinkos ministerijos (patikėjimas)	4400-3949-4889		1 /1	Kiti inžiner. statin.	4A Laukstėnų k. 4A, Telšių r. sav.
Kiti statiniai (inžineriniai)	1/1 Generalinė miškų urėdija prie Aplinkos ministerijos (patikėjimas)	4400-3949-4890		1 /1	Kiti inžiner. statin.	4A Laukstėnų k. 4A, Telšių r. sav.
Kiti statiniai (inžineriniai)	1/1 Generalinė miškų urėdija prie Aplinkos ministerijos (patikėjimas)	4400-3949-4901		1 /1	Kiti inžiner. statin.	4A Laukstėnų k. 4A, Telšių r. sav.
Kiti statiniai (inžineriniai)	1/1 Generalinė miškų urėdija prie Aplinkos ministerijos (patikėjimas)	4400-3949-4912		1 /1	Kiti inžiner. statin.	4A Laukstėnų k. 4A, Telšių r. sav.
Kiti statiniai (inžineriniai)	1/1 Generalinė miškų urėdija prie Aplinkos ministerijos (patikėjimas)	4400-3949-4945		1 /1	Kiti inžiner. statin.	4A Laukstėnų k. 4A, Telšių r. sav.
Kiti statiniai (inžineriniai)	1/1 Generalinė miškų urėdija prie Aplinkos ministerijos (patikėjimas)	4400-3949-4956		1 /1	Kiti inžiner. statin.	4A Laukstėnų k. 4A, Telšių r. sav.
Kiti statiniai (inžineriniai)	1/1 Generalinė miškų urėdija prie Aplinkos ministerijos (patikėjimas)	4400-3949-4967		1 /1	Kiti inžiner. statin.	4A Laukstėnų k. 4A, Telšių r. sav.
Kiti statiniai (inžineriniai)	1/1 Generalinė miškų urėdija prie Aplinkos ministerijos (patikėjimas)	4400-3950-7354		1 /1	Kiti inžiner. statin.	4A Laukstėnų k. 4A, Telšių r. sav.

Institucijos praneša, kad pastabų neturi ir sutinka, kad nurodytas turtas būtų perduotas Valstybės įmonei Telšių miškų urėdijai, VĮ:

Lietuvos Respublikos aplinkos ministerija, BĮ

Valstybės įmonei Telšių miškų urėdijai, VĮ

Tvirtintojai be komentarų	Tekstas
Lietuvos Respublikos aplinkos ministerija, BĮ	Institucijos praneša, kad pastabų neturi ir sutinka, kad nurodytas turtas būtų perduotas Valstybės įmonei Telšių miškų urėdijai, VĮ:
Valstybės įmonei Telšių miškų urėdijai, VĮ	Institucijos praneša, kad pastabų neturi ir sutinka, kad nurodytas turtas būtų perduotas Valstybės įmonei Telšių miškų urėdijai, VĮ:

Institucijos, kurios turi pastabų ir sutinka, kad nurodytas turtas būtų perduotas Valstybės įmonėi Telšių miškų urėdijai, VĮ:

Institucija	Institucijos pastaba	Į pastabą atsižvelgta	Turto valdytojo komentaras
Valstybės įmonė Turto bankas, VĮ	Be pastabų ar pasiūlymų.		



VALSTYBĖS ĮMONĖ
TELŠIŲ MIŠKŲ URĖDIJA

Valstybės įmonė, Miškininkų g. 4, Berkinėnų k., LT-87151 Telšių r., tel. (8 444) 70159,
faks. (8 444) 70502, el. p. tmu@telsiuuredija.lt.
Duomenys kaupiami ir saugomi Juridinių asmenų registre, kodas 180715277

Generalinei miškų urėdijai
prie Aplinkos ministerijos
Smolensko g. 15,
03201 Vilnius

2017-08-29 Nr. V2-402
[2017-08-24 Nr. 6B(3.3)-824

DĖL NEKILNOJAMOJO TURTO PERDAVIMO VALSTYBĖS ĮMONEI
TELŠIŲ MIŠKŲ URĖDIJAI

Informuojame, kad LR Vyriausybės nutarimo „Dėl nekilnojamojo turto perdavimo valstybės įmonei Telšių miškų urėdijai“ projektu perduotinas turtas, nebus naudojamas valstybės įmonės Telšių miškų urėdijos ūkinei veiklai vykdyti.

Miškų urėdas

Bronislavas Banys

ORIGINALAS
NEBUS SIUNČIAMAS



GENERALINĖ MIŠKŲ URĖDIJA PRIE APLINKOS MINISTERIJOS

Valstybės biudžetinė įstaiga, Smolensko g. 15, LT-03201 Vilnius, tel. (8 5) 273 4021,
faks. (8 5) 273 4004, el. p. info@gmu.lt
Duomenys kaupiami ir saugomi Juridinių asmenų registre, kodas 193257730

VĮ Telšių miškų urėdijai

2017-08-24

Nr. 6B(3.3)-824

I

Nr.

DĖL NEKILNOJAMOJO TURTO PERDAVIMO VALSTYBĖS ĮMONEI TELŠIŲ MIŠKŲ URĖDIJAI

Generalinė miškų urėdija prie Aplinkos ministerijos (toliau – Generalinė miškų urėdija) parengė Lietuvos Respublikos Vyriausybės nutarimo „Dėl nekilnojamojo turto perdavimo valstybės įmonei Telšių miškų urėdijai“ projektą (toliau – Projektas) ir derino Projektą su Lietuvos Respublikos konkurencijos taryba.

Lietuvos Respublikos konkurencijos taryba 2017-08-23 raštu Nr. (9.8-35) 6V-1994 pateikė išvadą, kurioje siūlo Projektą papildyti nuostata, kad perduodamas turtas nebus naudojamas ūkinei veiklai vykdyti. Jei ateityje perduodamas turtas būtų naudojamas ūkinei veiklai vykdyti, reikėtų įvertinti Projekto atitiktį Sutarties dėl Europos Sąjungos veikimo 107 straipsnio 1 dalyje nurodytiems valstybės pagalbos kriterijams ir užtikrinti, kad nebus pažeistos valstybės pagalbos teikimą reglamentuojančios taisyklės.

Prašome pateikti VĮ Telšių miškų urėdijos išaiškinimą dėl perduodamo turto naudojimo ateityje ūkinei veiklai vykdyti galimybių.

PRIDEDAMA. Lietuvos Respublikos konkurencijos tarybos rašto kopija, 1 lapas.

Generalinio miškų urėdo pavaduotojas,
vykdantis generalinio miškų urėdo funkcijas

Valdas Vaičiūnas

Č. Švetkauskas, 5 236 4441, el. p. ceslovas.svetkauskas@gmu.lt

Dokumento paieškos nuoroda: S:\Rastai\misku_uredijoms\2017 m\2017-08- Nr. 6B(3.3)- Telsiu MU del nekilnojamojo turto perdavimo.docx

ORIGINALAS NEPILN
SUKLOJIMAS

100 Atkurtai
Lietuvai



LIETUVOS RESPUBLIKOS KONKURENCIJOS TARYBA

Biudžetinė įstaiga, Jogailos g. 14, LT-01116 Vilnius, tel. (8 5) 262 7797, faks. (8 5) 212 6492, el. p. taryba@kt.gov.lt
Duomenys kaupiami ir saugomi Juridinių asmenų registre, kodas 188668192

Lietuvos Respublikos aplinkos ministerijai
El. p. info@am.lt

2017-08-23 Nr. (9.8-35) 6V-1394
Į 2017-07-27 Nr. (27-1)-D8-5232

**DĖL LIETUVOS RESPUBLIKOS VYRIAUSYBĖS NUTARIMO PROJEKTO NR. 17-9516
DERINIMO**

Lietuvos Respublikos konkurencijos taryba išnagrinėjo 2017 m. liepos 27 d. Lietuvos Respublikos aplinkos ministerijos raštu Nr. (27-1)-D8-5232 pateiktą derinti Lietuvos Respublikos Vyriausybės nutarimo „Dėl nekilnojamojo turto perdavimo valstybės įmonei Telšių miškų urėdijai“ projektą Nr. 17-9516 (toliau – Nutarimo projektas).

Konkurencijos taryba pagal kompetenciją pastabų Nutarimo projektui neturi, tačiau siūlo Nutarimo projektą papildyti nuostata, kad perduodamas turtas nebus naudojamas ūkinei veiklai vykdyti. Atkreipiame dėmesį, kad tuo atveju, jei ateityje perduodamas turtas būtų naudojamas ūkinei veiklai vykdyti, projekto rengėjai turėtų įvertinti Nutarimo projekto atitiktį Sutarties dėl Europos Sąjungos veikimo 107 straipsnio 1 dalyje nurodytiems valstybės pagalbos kriterijams ir užtikrinti, kad nebus pažeistos valstybės pagalbos teikimą reglamentuojančios taisyklės.

Pirmininko pavaduotojas, pavaduojantis pirmininką

Elonas Šatas



GENERALINĖS MIŠKŲ URĖDIJOS PRIE APLINKOS MINISTERIJOS
GENERALINIS MIŠKŲ URĖDAS

ĮSAKYMAS
DĖL NEKILNOJAMOJO TURTO PERDAVIMO VĮ TELŠIŲ MIŠKŲ URĖDIJAI

2017 m. birželio 6 d. Nr. 1B-95

Vilnius

Vadovaudamasis Lietuvos Respublikos valstybės ir savivaldybių turto valdymo, naudojimo ir disponavimo juo įstatymo 7 straipsnio 2 dalies 1 punktu ir 10 straipsniu, Valstybės turto perdavimo valdyti, naudoti ir disponuoti juo patikėjimo teise tvarkos aprašu, patvirtintu Lietuvos Respublikos Vyriausybės 2001 m. sausio 5 d. nutarimu Nr. 16 „Dėl valstybės turto perdavimo valdyti, naudoti ir disponuoti juo patikėjimo teise tvarkos aprašo patvirtinimo“ ir atsižvelgdamas į valstybės įmonės Telšių miškų urėdijos 2017 m. birželio 2 d. raštu Nr. V2(1.2)-225 patvirtintą sutikimą:

1. Nutariu perduoti VĮ Telšių miškų urėdijai valstybei nuosavybės teise priklausančią ir šiuo metu Generalinės miškų urėdijos prie Aplinkos ministerijos patikėjimo teise valdomą priede nurodytą nekilnojamąjį turtą, kurio bendra likutinė vertė 2017 m. birželio 1 d. – 355233,59 euro (trys šimtai penkiasdešimt penki tūkstančiai du šimtai trisdešimt trys eurai penkiasdešimt devyni centai) valdyti, naudoti ir disponuoti juo patikėjimo teise.

2. Įpareigoju Ekonomikos, finansų ir apskaitos skyrių parengti Lietuvos Respublikos Vyriausybės nutarimo projektą dėl šio įsakymo 1 punkte nurodyto nekilnojamojo turto perdavimo VĮ Telšių miškų urėdijai.

3. Paveidu generalinio miškų urėdo pavaduotojui Andriui Vancevičiui įsakymo vykdymo kontrolę.

Generalinis miškų urėdas



Rimantas Prūsaitis

Parengė

Česlovas Švetkauskas
2017-06-05



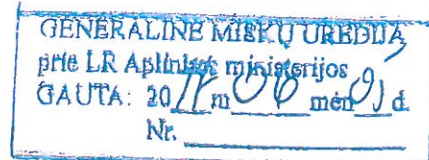
Generalinės miškų urėdijos prie Aplinkos ministerijos
 generalinio miškų urėdo
 2017 m. birželio 6 d. įsakymo Nr. 1B-95
 priedas

PERDUODAMO VĮ TELŠIŲ MIŠKŲ URĖDIJAI NEKILNOJAMOJO TURTO SĄRAŠAS

Eil. Nr.	Perduodamo turto pavadinimas	Perduodamo turto adresas	Unikalūs numeris / Inventorinis numeris	Bendras plotas, kv. m (ilgis, m)	Likutinė vertė 2017-06-01, eurais
1.	Pastatas – stumbrininko namelis	Telšių r. sav., Degaičių sen., Laukstėnų k. 4B	4400-3932-4964 / IT-001132	64,37	37472,06
2.	Kiti inžineriniai statiniai – kiemo aikštelė	Telšių r. sav., Degaičių sen., Laukstėnų k. 4B	4400-3932-4975 / IT-001109	plotas – 74,00	1561,33
3.	Nuotekų šalinimo tinklai – nuotekų tinklai su buitinių nuotekų valykla	Telšių r. sav. teritorija	4400-3934-7149 / IT-001112	(80,35)	8600,00
4.	Vandentiekio tinklai – vandentiekio tinklai	Telšių r. sav. teritorija	4400-3934-7154 / IT-001110	(770,93)	8933,30
5.	Vandentiekio tinklai – vandentiekio tinklai	Telšių r. sav. teritorija	4400-3935-1240 / IT-001111	(50,74)	2066,60
6.	Kiti inžineriniai statiniai – vandentiekio gręžinys	Telšių r. sav., Degaičių sen., Laukstėnų k. 4B	4400-3935-1394 / IT-001110-1	gylis – 120 m	8133,30
7.	Nuotekų šalinimo tinklai – buitinių nuotekų šalinimo tinklai	Telšių r. sav. teritorija	4400-3938-1183 / IT-001113	(7,23)	300,00
8.	Kiti inžineriniai statiniai – stoginė	Telšių r. sav., Degaičių sen., Laukstėnų k. 4A	4400-3941-6647 / IT-001130	plotas – 78,00	8146,60
9.	Kiti inžineriniai statiniai – pastoginė pašarams	Telšių r. sav., Degaičių sen., Laukstėnų k. 4A	4400-3941-6658 / IT-001131	plotas – 77,00	8833,40
10.	Kiti inžineriniai statiniai – pavėsinė	Telšių r. sav., Degaičių sen.,	4400-3949-4801 / IT-001115	plotas – 28,00	5240,00

		Laukstėnų k. 4A			
11.	Kiti inžineriniai statiniai – pavėsinė	Telšių r. sav., Degaičių sen., Laukstėnų k. 4A	4400-3949-4812 / IT-001121	plotas – 214,00	25533,40
12.	Kiti inžineriniai statiniai – šėrykla	Telšių r. sav., Degaičių sen., Laukstėnų k. 4A	4400-3949-4823 / IT-001116	plotas – 141,00	4700,00
13.	Kiti inžineriniai statiniai – šėrykla	Telšių r. sav., Degaičių sen., Laukstėnų k. 4A	4400-3949-4834 / IT-001123	plotas – 36,00	1200,00
14.	Kiti inžineriniai statiniai – šėrykla	Telšių r. sav., Degaičių sen., Laukstėnų k. 4A	4400-3949-4845 / IT-001124	plotas – 39,00	1300,00
15.	Kiti inžineriniai statiniai – šėrykla	Telšių r. sav., Degaičių sen., Laukstėnų k. 4A	4400-3949-4856 / IT-001125	plotas – 157,00	5233,40
16.	Kiti inžineriniai statiniai – pažintinis pėsčiųjų takas	Telšių r. sav., Degaičių sen., Laukstėnų k. 4A	4400-3949-4867 / IT-001129	plotas – 308,00	26820,00
17.	Kiti inžineriniai statiniai – edukacinė aikštelė	Telšių r. sav., Degaičių sen., Laukstėnų k. 4A	4400-3949-4878 / IT-001114	plotas – 628,00	12433,40
18.	Kiti inžineriniai statiniai – technikos aikštelė	Telšių r. sav., Degaičių sen., Laukstėnų k. 4A	4400-3949-4889 / IT-001118	plotas – 1918,00	8133,40
19.	Kiti inžineriniai statiniai – pašarinis laukelis	Telšių r. sav., Degaičių sen., Laukstėnų k. 4A	4400-3949-4890 / IT-001119	plotas – 5800,00	2073,40
20.	Kiti inžineriniai statiniai – smėlio aikštelė	Telšių r. sav., Degaičių sen., Laukstėnų k. 4A	4400-3949-4901 / IT-001120	plotas – 2000,00	6200,00
21.	Kiti inžineriniai statiniai – tvora	Telšių r. sav., Degaičių sen., Laukstėnų k. 4A	4400-3949-4912 / IT-001117	(5249,75)	108000,00

22.	Kiti inžineriniai statiniai – tvora	Telšių r. sav., Degaičių sen., Laukstėnų k. 4A	4400-3949-4945 / IT-001126	(497,92)	22333,40
23.	Kiti inžineriniai statiniai – tvora	Telšių r. sav., Degaičių sen., Laukstėnų k. 4A	4400-3949-4956 / IT-001128	(182,10)	23973,40
24.	Kiti inžineriniai statiniai – tvora	Telšių r. sav., Degaičių sen., Laukstėnų k. 4A	4400-3949-4967 / IT-001127	(131,37)	11466,60
25.	Kiti inžineriniai statiniai – pavėsinė	Telšių r. sav., Degaičių sen., Laukstėnų k. 4A	4400-3950-7354 / IT-001122	plotas – 90,00	6546,60
	Iš viso				355233,59



**VALSTYBĖS ĮMONĖ
TELŠIŲ MIŠKŲ URĖDIJA**

(V. Charačdieni)
Č. Štelkai

Miškininkų g. 4, Berkinėnų k. Telšių r., LT – 87151, tel. 8-444-70544; 8-444-70536; 8-444 70159; faksas 8-444-70502
el. paštas mu@telsiuuredija.lt. Atsiskaitymoji sąskaita LT534010042800030237. AB DNB bankas Telšių sk. Banko kodas 30100.
Duomenys kaupiami ir saugomi Juridinių asmenų registre, kodas 180715277, PMV kodas LT807152716.

Generalinei miškų urėdijai prie
Aplinkos ministerijos

2017-06-02 Nr. V2(1.2)-225
Į 2017-06-01 Nr. 6B(6.11) - 558

DĖL SUTIKIMO PERIMTI NEKILNOJAMĄJĮ TURTĄ

VĮ Telšių miškų urėdija sutinka iš Generalinės miškų urėdijos prie Aplinkos ministerijos perimti priede nurodytą nekilnojamąjį turtą valdyti, naudoti ir disponuoti juo patikėjimo teise.

PRIDEDAMA: Priedas, 3 lapai.

Vyr. miškininkas,
l.e.miškų urėdo pareigas

Arvydas Jokužys

ORIGINALAS
NEBUS SIUNČIAMAS

Priedas

**VI TELSIŲ MIŠKŲ URĖDIJAI SIŪLOMO PERIMTI PATIKĖJIMO TEISE VALDYTI. NAUDOTI IR DISPONUOTI VALSTYBEI
NUOSAVYBĖS TEISE PRIKLAUSANČIO IR ŠIO METU GENERALINĖS MIŠKŲ URĖDIJOS PRIE APLINKOS MINISTERIJOS
PATIKĖJIMO TEISE VALDOMO NEKILNOJAMOJO TURTO SĄRAŠAS**

Eil. Nr.	Perduodamo turto pavadinimas	Perduodamo turto adresas	Unikalūs numeris / inventorinis numeris	Bendras plotas, kv. m (ilgis, m)	Likutinė vertė 2017-06-01, eurai
1.	Pastatas – stumbrininko namelis	Telsių r. sav., Degačių sen., Laukstėnų k. 4B	4400-3932-4964 / II-001132	64,37	37472,06
2.	Kiti inžineriniai statiniai – kiemo aikštelė	Telsių r. sav., Degačių sen., Laukstėnų k. 4B	4400-3932-4975 / II-001109	plotas – 74,00	1561,33
3.	Nuotekų šalinimo tinklai – nuotekų tinklai su buitinio nuoteku valykla	Telsių r. sav., teritorija	4400-3934-7149 / II-001112	(80,35)	8600,00
4.	Vandentiekio tinklai – vandentiekio tinklai	Telsių r. sav., teritorija	4400-3934-7154 / II-001110	(770,93)	8933,30
5.	Vandentiekio tinklai – vandentiekio tinklai	Telsių r. sav., teritorija	4400-3935-1240 / II-001111	(50,74)	2066,60
6.	Kiti inžineriniai statiniai – vandentiekio gręžinys	Telsių r. sav., Degačių sen., Laukstėnų k. 4B	4400-3935-1394 / II-001110-1	gylis – 120 m	8133,30
7.	Nuotekų šalinimo tinklai – buitinių nuotekų šalinimo tinklai	Telsių r. sav., teritorija	4400-3938-1183 / II-001113	(7,23)	300,00
8.	Kiti inžineriniai statiniai – stoginė	Telsių r. sav., Degačių sen., Laukstėnų k. 4A	4400-3941-6647 / II-001130	plotas – 78,00	8146,60
9.	Kiti inžineriniai statiniai – pastoginė pašarams	Telsių r. sav., Degačių sen., Laukstėnų k. 4A	4400-3941-6658 / II-001131	plotas – 77,00	8823,40
10.	Kiti inžineriniai statiniai – pavesinė	Telsių r. sav., Degačių sen., Laukstėnų k. 4A	4400-3949-4801 / II-001115	plotas – 28,00	5246,00

11.	Kiti inžineriniai statiniai – pavėsinė	Telšių r. sav., Degaičių sen., Laukstėnų k. 4A	4400-3949-4812 / IT-001121	plotas – 214,00	25533,40
12.	Kiti inžineriniai statiniai – šėrykla	Telšių r. sav., Degaičių sen., Laukstėnų k. 4A	4400-3949-4823 / IT-001116	plotas – 141,00	4700,00
13.	Kiti inžineriniai statiniai – šėrykla	Telšių r. sav., Degaičių sen., Laukstėnų k. 4A	4400-3949-4834 / IT-001123	plotas – 36,00	1200,00
14.	Kiti inžineriniai statiniai – šėrykla	Telšių r. sav., Degaičių sen., Laukstėnų k. 4A	4400-3949-4845 / IT-001124	plotas – 39,00	1300,00
15.	Kiti inžineriniai statiniai – šėrykla	Telšių r. sav., Degaičių sen., Laukstėnų k. 4A	4400-3949-4856 / IT-001125	plotas – 157,00	5233,40
16.	Kiti inžineriniai statiniai – pažintinis peizažo takas	Telšių r. sav., Degaičių sen., Laukstėnų k. 4A	4400-3949-4867 / IT-001129	plotas – 308,00	26820,00
17.	Kiti inžineriniai statiniai – edukacinė aikštelė	Telšių r. sav., Degaičių sen., Laukstėnų k. 4A	4400-3949-4878 / IT-001114	plotas – 628,00	12433,40
18.	Kiti inžineriniai statiniai – technikos aikštelė	Telšių r. sav., Degaičių sen., Laukstėnų k. 4A	4400-3949-4889 / IT-001118	plotas – 1918,00	8133,40
19.	Kiti inžineriniai statiniai – pašarinis laukelis	Telšių r. sav., Degaičių sen., Laukstėnų k. 4A	4400-3949-4890 / IT-001119	plotas – 5800,00	2073,40
20.	Kiti inžineriniai statiniai – smėlio aikštelė	Telšių r. sav., Degaičių sen., Laukstėnų k. 4A	4400-3949-4901 / IT-001120	plotas – 2000,00	6200,00
21.	Kiti inžineriniai statiniai – tvora	Telšių r. sav., Degaičių sen., Laukstėnų k. 4A	4400-3949-4912 / IT-001117	(5249,75)	108000,00
22.	Kiti inžineriniai statiniai – tvora	Telšių r. sav.,	4400-3949-4913 /	(497,92)	2233,40

		Degačių sen., Laukstelių k. 4A	IT-001126		
23.	Kiti inžineriniai statiniai - tvora	Telių r. sav., Degačių sen., Laukstelių k. 4A	4400-3949-4956 / IT-001128	(182,10)	23973,40
24.	Kiti inžineriniai statiniai - tvora	Telių r. sav., Degačių sen., Laukstelių k. 4A	4400-3949-4967 / IT-001127	(131,37)	11466,60
25.	Kiti inžineriniai statiniai - pavėsinė	Telių r. sav., Degačių sen., Laukstelių k. 4A	4400-3950-7354 / IT-001122	plotas - 90,00	6546,60
	Iš viso				355233,59



GENERALINĖ MIŠKŲ URĖDIJA PRIE APLINKOS MINISTERIJOS

Valstybės biudžetinė įstaiga, Smolensko g. 15, LT-03201 Vilnius, tel. (8 5) 273 4021,

faks. (8 5) 273 4004, el. p. info@gmu.lt

Duomenys kaupiami ir saugomi Juridinių asmenų registre, kodas 193257730

VĮ Telšių miškų urėdijai

2017-06-01

Nr. 6B(6.11)-558

I

Nr.

DĖL NEKILNOJAMOJO TURTO PERDAVIMO VALSTYBĖS ĮMONEI TELŠIŲ MIŠKŲ URĖDIJAI

Generalinė miškų urėdija prie Aplinkos ministerijos patikėjimo teise valdo nekilnojamąjį turtą – vandentiekio ir nuotekų šalinimo tinklus, inžinerinius statinius – pavėsinės, tvorą, šėryklas, aikšteles ir kt., kurio bendra likutinė vertė 2017 m. birželio 1 d. – 355233,59 euro (trys šimtai penkiasdešimt penki tūkstančiai du šimtai trisdešimt trys eurai penkiasdešimt devyni centai).

Nekilnojamasis turtas – vandentiekio ir nuotekų šalinimo tinklai, inžineriniai statiniai – pavėsinės, tvoros, šėryklos, aikštelės ir kt. sukurtas Jungtinės veiklos (partnerystės) 2012 m. birželio 28 d. sutarties Nr. PART 12-01 pagrindu įgyvendinant projekto „Retų rūšių apsaugos ir invazinių rūšių gausos reguliavimo priemonių įgyvendinimas“ Nr. VP3-1.4-AM-02-V-01-013, atitinkančio 2007-2013 m. Sanglaudos skatinimo veiksmų programos prioriteto „Vietinė ir urbanistinė plėtra, kultūros paveldo ir gamtos išsaugojimas bei pritaikymas turizmo plėtrai“ priemonės „Biologinė įvairovė ir kraštovaizdžio apsauga“ tikslus.

Įgyvendinant 2015 m. rugsejo 25 d. šalių susitarimą Nr. 4 „Dėl 2012 m. birželio 28 d. „Jungtinės veiklos (partnerystės) sutarties Nr. PART 12-01 pakeitimo“, Generalinės miškų urėdijos prie Aplinkos ministerijos generalinio miškų urėdo 2015 m. lapkričio 13 d. įsakymu Nr. 1B-375 „Dėl ilgalaikio materialiojo, Telšių miškų urėdijoje esančio stumbryno, turto užregistravimo Generalinės miškų urėdijos prie Aplinkos ministerijos apskaitoje,“ aukščiau nurodytas nekilnojamasis turtas, užregistruotas Generalinės miškų urėdijos prie Aplinkos ministerijos buhalterinėje apskaitoje.

Minėtas nekilnojamasis turtas įrengtas valstybės įmonės Telšių miškų urėdijos patikėjimo teise valdomo valstybinio miško teritorijoje, todėl būtų tikslinga jį perduoti miškų urėdijai valdyti, naudoti ir disponuoti juo patikėjimo teise. Perdavus nekilnojamąjį turtą, jis bus apskaitomas miškų urėdijos, t. y. turto valdytojo ir naudotojo, buhalteriniame balanse.

Generalinė miškų urėdija prie Aplinkos ministerijos, įvertinusi aukščiau nurodytas aplinkybes, siūlo VĮ Telšių miškų urėdijai perimti priede nurodytą nekilnojamąjį turtą valdyti, naudoti ir disponuoti juo patikėjimo teise. Apie sutikimą perimti priede nurodytą nekilnojamąjį turtą prašome informuoti iki 2017 m. birželio 5 d.

PRIDEDAMA: Priedas, 3 lapai.

Generalinis miškų urėdas

Rimantas Prūsaitis

R. Pumputis, tel. 272-86-30, el. p. renijus.pumputis@gmu.lt

ORIGINALAS NEBES
SIUNČIAMAS


Priedas

VĮ TELŠIŲ MIŠKŲ URĖDIJAI SIŪLOMO PERIMTI PATIKĖJIMO TEISE VALDYTI, NAUDOTI IR DISPONUOTI VALSTYBEI NUOSAVYBĖS TEISE PRIKLAUSANČIO IR ŠIUO METU GENERALINĖS MIŠKŲ URĖDIJOS PRIE APLINKOS MINISTERIJOS PATIKĖJIMO TEISE VALDOMO NEKILNOJAMOJO TURTO SĄRAŠAS

Eil. Nr.	Perduodamo turto pavadinimas	Perduodamo turto adresas	Unikalūs numeris / Inventorinis numeris	Bendras plotas, kv. m (ilgis, m)	Likutinė vertė 2017-06-01, eurai
1.	Pastatas – stumbrininko namelis	Telšių r. sav., Degaičių sen., Laukstėnų k. 4B	4400-3932-4964 / IT-001132	64,37	37472,06
2.	Kiti inžineriniai statiniai – kiemo aikštelė	Telšių r. sav., Degaičių sen., Laukstėnų k. 4B	4400-3932-4975 / IT-001109	plotas – 74,00	1561,33
3.	Nuotekų šalinimo tinklai – nuotekų tinklai su buitinių nuotekų valykla	Telšių r. sav. teritorija	4400-3934-7149 / IT-001112	(80,35)	8600,00
4.	Vandentiekio tinklai – vandentiekio tinklai	Telšių r. sav. teritorija	4400-3934-7154 / IT-001110	(770,93)	8933,30
5.	Vandentiekio tinklai – vandentiekio tinklai	Telšių r. sav. teritorija	4400-3935-1240 / IT-001111	(50,74)	2066,60
6.	Kiti inžineriniai statiniai – vandentiekio gręžinys	Telšių r. sav., Degaičių sen., Laukstėnų k. 4B	4400-3935-1394 / IT-001110-1	gylis – 120 m	8133,30
7.	Nuotekų šalinimo tinklai – buitinių nuotekų šalinimo tinklai	Telšių r. sav. teritorija	4400-3938-1183 / IT-001113	(7,23)	300,00
8.	Kiti inžineriniai statiniai – stoginė	Telšių r. sav., Degaičių sen., Laukstėnų k. 4A	4400-3941-6647 / IT-001130	plotas – 78,00	8146,60
9.	Kiti inžineriniai statiniai – pastoginė pašarams	Telšių r. sav., Degaičių sen., Laukstėnų k. 4A	4400-3941-6658 / IT-001131	plotas – 77,00	8833,40
10.	Kiti inžineriniai statiniai – pavėsinė	Telšių r. sav., Degaičių sen., Laukstėnų k. 4A	4400-3949-4801 / IT-001115	plotas – 28,00	5240,00

11.	Kiti inžineriniai statiniai – pavėsinė	Telšių r. sav., Degaičių sen., Laukstėnų k. 4A	4400-3949-4812 / IT-001121	plotas – 214,00	25533,40
12.	Kiti inžineriniai statiniai – šėrykla	Telšių r. sav., Degaičių sen., Laukstėnų k. 4A	4400-3949-4823 / IT-001116	plotas – 141,00	4700,00
13.	Kiti inžineriniai statiniai – šėrykla	Telšių r. sav., Degaičių sen., Laukstėnų k. 4A	4400-3949-4834 / IT-001123	plotas – 36,00	1200,00
14.	Kiti inžineriniai statiniai – šėrykla	Telšių r. sav., Degaičių sen., Laukstėnų k. 4A	4400-3949-4845 / IT-001124	plotas – 39,00	1300,00
15.	Kiti inžineriniai statiniai – šėrykla	Telšių r. sav., Degaičių sen., Laukstėnų k. 4A	4400-3949-4856 / IT-001125	plotas – 157,00	5233,40
16.	Kiti inžineriniai statiniai – pažintinis pėsčiųjų takas	Telšių r. sav., Degaičių sen., Laukstėnų k. 4A	4400-3949-4867 / IT-001129	plotas – 308,00	26820,00
17.	Kiti inžineriniai statiniai – edukacinė aikštelė	Telšių r. sav., Degaičių sen., Laukstėnų k. 4A	4400-3949-4878 / IT-001114	plotas – 628,00	12433,40
18.	Kiti inžineriniai statiniai – technikos aikštelė	Telšių r. sav., Degaičių sen., Laukstėnų k. 4A	4400-3949-4889 / IT-001118	plotas – 1918,00	8133,40
19.	Kiti inžineriniai statiniai – pašarinis laukelis	Telšių r. sav., Degaičių sen., Laukstėnų k. 4A	4400-3949-4890 / IT-001119	plotas – 5800,00	2073,40
20.	Kiti inžineriniai statiniai – smėlio aikštelė	Telšių r. sav., Degaičių sen., Laukstėnų k. 4A	4400-3949-4901 / IT-001120	plotas – 2000,00	6200,00
21.	Kiti inžineriniai statiniai – tvora	Telšių r. sav., Degaičių sen., Laukstėnų k. 4A	4400-3949-4912 / IT-001117	(5249,75)	108000,00
22.	Kiti inžineriniai statiniai – tvora	Telšių r. sav.,	4400-3949-4945 /	(497,92)	22333,40

		Degačių sen., Laukstėnų k. 4A	IT-001126		
23.	Kiti inžineriniai statiniai – tvora	Telšių r. sav., Degačių sen., Laukstėnų k. 4A	4400-3949-4956 / IT-001128	(182,10)	23973,40
24.	Kiti inžineriniai statiniai – tvora	Telšių r. sav., Degačių sen., Laukstėnų k. 4A	4400-3949-4967 / IT-001127	(131,37)	11466,60
25.	Kiti inžineriniai statiniai – pavėsinė	Telšių r. sav., Degačių sen., Laukstėnų k. 4A	4400-3950-7354 / IT-001122	plotas – 90,00	6546,60
	Iš viso				355233,59


 Pildytojo skyriaus
 vadovo pavaduotoja
 Rima Pūpys



GENERALINĖS MIŠKŲ URĖDIJOS PRIE APLINKOS MINISTERIJOS
GENERALINIS MIŠKŲ URĖDAS

ĮSAKYMAS

DĖL BUHALTERINĖJE APSKAITOJE UŽPAJAMUOTO PAGAL 2015-01-07 STATYBOS
DARBŲ RANGOS SUTARTĮ NR. PLI-SUT/R-1 ĮRENGTO (VĮ TELŠIŲ MIŠKŲ
URĖDIJOJE) STUMBRYNO PASTATŲ IR STATINIŲ VERČIŲ PATIKSLINIMO

2017 m. gegužės 12 d. Nr. 1B-78
Vilnius

Vadovaudamasis 2012 m. birželio 28 d. Jungtinės veiklos (partnerystės) sutarties Nr. Part 12-01 16 punktu ir atsižvelgdamas į UAB „Plungės lagūna“ 2016-10-07 rašte Nr. PL16-S-866 „Dėl stumbryno kainos nustatymo“ pateiktas patikslintas VĮ Telšių miškų urėdijoje įrengto stumbrininko namelio, kiemo aikštelės, vandentiekio gręžinio, vandentiekio tinklų ir nuotekų šalinimo įrengimo kainas ir išaiškinimą dėl stumbryno įrenginių verčių neatitikimo UAB „Plungės lagūna“ 2015-11-05 raštu Nr. PL15-S-1265 „Dėl įrengto stumbryno įrenginių vertės“ Generalinei miškų urėdijai prie Aplinkos ministerijos pateiktoje lentelėje, ir į Ekonomikos, finansų ir apskaitos skyriaus 2017 m. gegužės 10 d. išaiškinimą Nr. 8B-258 „Dėl 2017 m. gegužės 9 d. Buhalterinės apskaitos skyriaus vedėjos Dalios Driukienės prašymo“ Nr. 8B-256:

1. Į s a k a u Buhalterinės apskaitos skyriaus vedėjai Daliai Driukienei iki 2017 m. birželio 1 d. patikslinti buhalterinėje apskaitoje užpajamuotas pagal 2015-01-07 Statybos darbų rangos sutartį Nr. PLI-SUT/R-1 įrengto (VĮ Telšių miškų urėdijoje) stumbryno pastatų ir statinių vertes, atsižvelgiant į UAB „Plungės lagūna“ 2016-10-07 rašte Nr. PL16-S-866 „Dėl stumbryno kainos nustatymo“ pateiktą išaiškinimą dėl stumbryno įrenginių verčių neatitikimo UAB „Plungės lagūna“ 2015-11-05 raštu Nr. PL15-S-1265 „Dėl įrengto stumbryno įrenginių vertės“ Generalinei miškų urėdijai prie Aplinkos ministerijos pateiktoje lentelėje ir pateiktas patikslintas VĮ Telšių miškų urėdijoje įrengto stumbrininko namelio, kiemo aikštelės, vandentiekio gręžinio, vandentiekio tinklų ir nuotekų šalinimo įrengimo kainas.

2. Įsakymo vykdymo kontrolę p a s i l i e k u s a u.

Generalinis miškų urėdas



Rimantas Prūsaitis

Parengė

Česlovas Švetkauskas
2017-05-11



LIETUVOS RESPUBLIKOS APLINKOS MINISTERIJA

Biudžetinė įstaiga, A. Jakšto g. 4/9, LT-01106 Vilnius,
tel. (8-5) 266 3661, faks. (8-5) 266 3663, el. p. info@am.lt, <http://www.am.lt>.
Duomenys kaupiami ir saugomi Juridinių asmenų registre, kodas 188602370

Generalinei miškų urėdijai
prie Aplinkos ministerijos

2016-10-14

Nr. (45-1)-DS-4428

DĖL RAŠTO KOPIJOS PERSIUNTIMO

Siunčiame Jums UAB „Plungės lagūna“ 2016-10-07 rašto Nr. PL16-S-866 „Dėl stumbryno kainos nustatymo“ kopiją, kuriame nurodytos VĮ Telsių miškų urėdijoje įrengto stumbryno namelio, vandentiekio gręžinio, vandentiekio tinklų ir nuotekų šalinimo įrengimo kainos.

PRIDEDAMA. UAB „Plungės lagūna“ Nr. 2016-10-07 rašto Nr. PL16-S-866 „Dėl stumbrymo kainos nustatymo“ kopija, 6 lapai.

Aplinkos ministerijos kancleris

Robertas Klovas

Miglė Simanavičienė, 8 706 63548, el. p. migle.simanaviciene@am.lt



Lietuvos Respublikos Aplinkos ministerijos
Kancelieriui Robertui Klovui

2016-10-07 Nr. PL16-S-866
[2016-10-06 Nr. (45-1)-D8-7581

DĖL STUMBRYNO KAINOS NUSTATYMO

Atsakydami į Jūsų prašymą, paaiškiname, kad 2015 m. lapkričio ir 2016 m. rugsėjo mėn. užsakovo prašymu teiktos VĮ Telšių miškų urėdijos Ubiškių girininkijos stumbryne pastatytų statinių vertės buvo nustatytos remiantis pasiūlymo metu pateiktu žiniaraščiu (veiklų sąrašas), pagal jį atliktų darbų aktavimui parengtu žiniaraščio (veiklų sąrašo) darbų kiekių detalizavimu ir iš užsakovo gautų nekilnojamojo turto registro centrinio duomenų banko išrašu (kadastrinius matavimus atliko pats užsakovas).

Užsakovą atstovaujančioms institucijoms kilus klausimų dėl statinių verčių, išsiaiškinome, kad užsakovas mums pateikė nepilnus nekilnojamojo turto registro centrinio duomenų banko išrašus. Dėl šios priežasties atsirado neatitikimai mūsų teiktoje lentelėje - Užsakovo teiktuose prašomuose įvertinti dokumentuose nebuvo nurodytas vandentiekio gręžinys (jo kaina lentelėje buvo pridėta prie vandentiekio tinklų), kiemo aikštelės kaina (2342,00 eurų) buvo pridėta prie stumbrininko namelio kainos, taip pat iš stumbrininko namelio vertės nebuvo atimta atskirai lentelėje nurodyta nuotekų šalinimo tinklų kaina – 450,00 eurų, todėl, norėdami pateikti teisingą informaciją, pakoregavome kai kurias mūsų pateiktos statinių verčių lentelės eilutes.

Siunčiame pagal gautus naujus duomenis pakoreguotą statinių verčių lentelę. Po pakoregavimo stumbrininko namelio kaina yra 56.208,00 eurų (iš jos atėmus aikštelės ir nuotekų šalinimo tinklų kainą), vandentiekio gręžinio kaina – 12.200,00 eurų, vandentiekio tinklų kaina 13.400,00 eurų, nuotekų šalinimo tinklų kaina nesikeitė – 13.350,00 eurų (12.900 eurų + 450 eurų).

- PRIDEDAMA: 1. Žiniaraštis (veiklų sąrašas), priedas Nr. 1;
2. Žiniaraščio (veiklų sąrašo) darbų kiekių detalizavimas, priedas Nr. 2;
3. Įrengto stumbryno įrenginių vertės, priedas Nr. 3.

Vykdantysis direktorius

Povilas Batavičius

Edverdas Grubas, tel. 8 687 50594

Plungės g. 28, 90310 Pietavas
Duomenys kaupiami ir saugomi Juridinių asmenų registre
Įmonės kodas: 169001489
PVM mokėtojo kodas: LT169901481
Tel. +370 448 68647, faks. +370 448 68203



AB DNB bankas
Banko kodas: 40100
A/s: LT794010043000020392
info@plungeslaguna.lt
www.plungeslaguna.lt

pagal 2015-01-07 Statybos darbų rangos sutartį Nr. PL15-SUT/R-1

įrengto stumbryno statinių vertės

Nr.	Unikalus daikto numeris	Daikto pagrindinė naudojimo paskirtis	Daikto vertė (Eur)	Atliktų darbų akto eilutė
1	4400-3932-4964	Administracinė-stumbrininko namelis	56.208,00	1.6
2	4400-3932-4975	Kiemo aikštelė	2.342,00	1.6.6
3	4400-3934-7154	Vandentiekio tinklai	13.400,00	1.2
4	4400-3935-1394	Vandentiekio grežinys	12.200,00	1.2
5	4400-3935-1240	Vandentiekio tinklai	3.100,00	1.2
6	4400-3934-7149	Nuotekų šalinimo tinklai	12.900,00	1.2
7	4400-3938-1183	Nuotekų šalinimo tinklai	450,00	Dalis 1.6.3
8	4400-3949-4878	Kiti inžineriniai statiniai - edukacinė aikštelė	18.650,00	1.4.11
9	4400-3949-4801	Kiti inžineriniai statiniai-pavėsinė	7.860,00	1.7.1
10	4400-3949-4823	Kiti inžineriniai statiniai-šėrykla	7.050,00	1.4.8
11	4400-3949-4889	Kiti inžineriniai statiniai-technikos aikštelė	12.200,00	1.1.9
12	4400-3949-4890	Kiti inžineriniai statiniai-pašarinis laukelis	3.110,00	1.4.10
13	4400-3949-4901	Kiti inžineriniai statiniai-smėlio aikštelė	9.300,00	1.4.9
14	4400-3949-4812	Kiti inžineriniai statiniai-pavėsinė	38.300,00	1.7.5
15	4400-3950-7354	Kiti inžineriniai statiniai-pavėsinė	9.820,00	1.7.4
16	4400-3949-4834	Kiti inžineriniai statiniai-šėrykla	1.800,00	1.4.8
17	4400-3949-4845	Kiti inžineriniai statiniai-šėrykla	1.950,00	1.4.8
18	4400-3949-4856	Kiti inžineriniai statiniai-šėrykla	7.850,00	1.4.8
19	4400-3949-4912	Kiti inžineriniai statiniai-tvora	162.000,00	1.4.2;
20	4400-3949-4945	Kiti inžineriniai statiniai-tvora	33.500,00	1.4.3;
21	4400-3949-4967	Kiti inžineriniai statiniai-tvora	17.200,00	1.4.4;
22	4400-3949-4956	Kiti inžineriniai statiniai-tvora	35.960,00	1.4.5; 1.4.12; 1.4.13
23	4400-3949-4867	Kiti inžineriniai statiniai-pažintinis pėsčiųjų takas	40.230,00	1.7.3
24	4400-3941-6647	Kiti inžineriniai statiniai-stoginė	12.220,00	1.5.2
25	4400-3941-6658	Kiti inžineriniai statiniai-pastoginė pašarams	13.250,00	1.5.1
	Bendra vertė		532.850,00	



GENERALINĖS MIŠKŲ URĖDIJOS PRIE APLINKOS MINISTERIJOS

GENERALINIS MIŠKŲ URĖDAS

ĮSAKYMAS

DĖL ILGALAIKIO MATERIALIOJO, TELŠIŲ MIŠKŲ URĖDIJOJE ESANČIO
STUMBRYNO, TURTO UŽREGISTRAVIMO GENERALINĖS MIŠKŲ URĖDIJOS
PRIE APLINKOS MINISTERIJOS APSKAITOJE

2015 m. lapkričio 13 d. Nr. 1B-345
Vilnius

Igyvendindamas 2015 m. rugsėjo 25 d. šalių susitarimą Nr. 4 „Dėl 2012 m. birželio 28 d. „Jungtinės veiklos (partnerystės) sutarties Nr. PART 12-01 pakeitimo“:

p a v e d u Buhalterinės apskaitos skyriui užregistruoti Generalinės miškų urėdijos prie Aplinkos ministerijos apskaitoje ilgalaikį materialųjį turtą (Telšių MU esantį stumbryną), kurio įsigijimo vertė:

- | | | | | | |
|----------|-------|----------------|---|------------------|---|
| 37-00440 | 1.1. | 4400-3934-7154 | Vandentiekio tinklai | 25.600.00 (Eur) | ✓ |
| 37-00111 | 1.2. | 4400-3935-1240 | Vandentiekio tinklai | 3.100.00 (Eur) | ✓ |
| 37-00112 | 1.3. | 4400-3934-7149 | Nuotekų šalinimo tinklai | 12.900.00 (Eur) | ✓ |
| 1-1-3 | 1.4. | 4400-3938-1183 | Nuotekų šalinimo tinklai | 450 (Eur) (Eur) | ✓ |
| 37-00111 | 1.5. | 4400-3949-4878 | Kiti inžineriniai statiniai – edukacinė aikštelė | 18.650.00 (Eur) | ✓ |
| 37-00111 | 1.6. | 4400-3949-4801 | Kiti inžineriniai statiniai – pavėsinė | 7.860.00 (Eur) | ✓ |
| 1-1-1b | 1.7. | 4400-3949-4823 | Kiti inžineriniai statiniai – šėrykla | 7.050.00 (Eur) | ✓ |
| 1-1-1b | 1.8. | 4400-3949-4912 | Kiti inžineriniai statiniai – tvora | 162.000.00 (Eur) | ✓ |
| 1-1-1b | 1.9. | 4400-3949-4889 | Kiti inžineriniai statiniai – technikos aikštelė | 12.200.00 (Eur) | ✓ |
| 1-1-1b | 1.10. | 4400-3949-4890 | Kiti inžineriniai statiniai – pašarinis laukelis | 3.110.00 (Eur) | ✓ |
| 1-1-1b | 1.11. | 4400-3949-4901 | Kiti inžineriniai statiniai – smėlio aikštelė | 9.300.00 (Eur) | ✓ |
| 1-1-1b | 1.12. | 4400-3949-4812 | Kiti inžineriniai statiniai – pavėsinė | 38.300.00 (Eur) | ✓ |
| 1-1-1b | 1.13. | 4400-3950-7354 | Kiti inžineriniai statiniai – pavėsinė | 9.820.00 (Eur) | ✓ |
| 1-1-1b | 1.14. | 4400-3949-4834 | Kiti inžineriniai statiniai – šėrykla | 1.800.00 (Eur) | ✓ |
| 1-1-1b | 1.15. | 4400-3949-4845 | Kiti inžineriniai statiniai – šėrykla | 1.950.00 (Eur) | ✓ |
| 1-1-1b | 1.16. | 4400-3949-4856 | Kiti inžineriniai statiniai – šėrykla | 7.850.00 (Eur) | ✓ |
| 1-1-1b | 1.17. | 4400-3949-4945 | Kiti inžineriniai statiniai – tvora | 33.500.00 (Eur) | ✓ |
| 1-1-1b | 1.18. | 4400-3949-4967 | Kiti inžineriniai statiniai – | 17.200.00 (Eur) | ✓ |
| 1-1-1b | 1.19. | 4400-3949-4956 | Kiti inžineriniai statiniai – tvora | 35.960.00 (Eur) | ✓ |
| 1-1-1b | 1.20. | 4400-3949-4867 | Kiti inžineriniai statiniai – pažintinis pėsčiųjų takas | 40.230.00 (Eur) | ✓ |
| 1-1-1b | 1.21. | 4400-3941-6647 | Kiti inžineriniai statiniai – stoginė | 12.220.00 (Eur) | ✓ |
| 1-1-1b | 1.22. | 4400-3941-6658 | Kiti inžineriniai statiniai – pastoginė pašarams | 13.250.00 (Eur) | ✓ |
| 1-1-1b | 1.23. | 4400-3932-4964 | Administracinė – stumbrininko namelis | 59.000.00 (Eur) | ✓ |

Generalinis miškų urėdas

Rimantas Prusaitis

Parengė

Dalia Driukienė
2015-11-11



UŽDAROJI AKCINĖ BENDROVĖ
PLUNGĖS LAGŪNA

Generalinei miškų urėdijai prie Aplinkos ministerijos

2015-11-05 Nr. PL15-S-1265

DĖL ĮRENGTO STUMBRYNO ĮRENGINIŲ VERTĖS

D. Driukiene

2015-11-11

Teikiame VĮ Telsių miškų urėdijoje pagal 2015-01-07 Statybos darbų rangos sutartį Nr. PL15-SUT/R-1 įrengto stumbryno įrenginių vertes.

Nr.	Unikalus daikto numeris	Daikto pagrindinė naudojimo paskirtis	Daikto vertė (Eur)
1	4400-3934-7154	Vandentiekio tinklai	25.600,00
2	4400-3935-1240	Vandentiekio tinklai	3.100,00
3	4400-3934-7149	Nuotekų šalinimo tinklai	12.900,00
4	4400-3938-1183	Nuotekų šalinimo tinklai	450,00
5	4400-3949-4878	Kiti inžineriniai statiniai - edukacinė aikštelė	18.650,00
6	4400-3949-4801	Kiti inžineriniai statiniai-pavėsinė	7.860,00
7	4400-3949-4823	Kiti inžineriniai statiniai-šėrykla	7.050,00
8	4400-3949-4912	Kiti inžineriniai statiniai-tvora	162.000,00
9	4400-3949-4889	Kiti inžineriniai statiniai-technikos aikštelė	12.200,00
10	4400-3949-4890	Kiti inžineriniai statiniai-pašarinis laukelis	3.110,00
11	4400-3949-4901	Kiti inžineriniai statiniai-smėlio aikštelė	9.300,00
12	4400-3949-4812	Kiti inžineriniai statiniai-pavėsinė	38.300,00
13	4400-3950-7354	Kiti inžineriniai statiniai-pavėsinė	9.820,00
14	4400-3949-4834	Kiti inžineriniai statiniai-šėrykla	1.800,00
15	4400-3949-4845	Kiti inžineriniai statiniai-šėrykla	1.950,00
16	4400-3949-4856	Kiti inžineriniai statiniai-šėrykla	7.850,00
17	4400-3949-4945	Kiti inžineriniai statiniai-tvora	33.500,00
18	4400-3949-4967	Kiti inžineriniai statiniai-tvora	17.200,00
19	4400-3949-4956	Kiti inžineriniai statiniai-tvora	35.960,00
20	4400-3949-4867	Kiti inžineriniai statiniai-pažintinis pėsčiųjų takas	40.230,00
21	4400-3941-6647	Kiti inžineriniai statiniai-stoginė	12.220,00
22	4400-3941-6658	Kiti inžineriniai statiniai-pastoginė pašarams	13.250,00
23	4400-3932-4964	Administracinė-stumbrininko namelis	59000,00
	Bendra vertė		533.300,00

Generalinis direktorius

Almantas Čebanauskas

E. Grubas, 8 687 50594

Plungės g. 28, 90310 Rietavas
Duomenys kaupiami ir saugomi Juridinių asmenų registre
Įmonės kodas: 169901489
PVM mokėtojo kodas: LT699014811
Tel. +370 448 68647, faks. +370 448 68203



AB DNB bankas
Banko kodas: 40100
A/s: LT794010043000020392
info@plungeslaguna.lt
www.plungeslaguna.lt

APIE VĮ TELŠIŲ MIŠKŲ URĖDIJAI PERDUODAMO ILGALAIKIO MATERIALIOJO TURTO LIKUTINĘ VERTĘ (2017-06-01)

PAŽYMA

Eil. Nr.	Turto pavadinimas	Unikalus numeris / Inventorinis numeris	Turto skaičius, vienetais	Likutinės vertės apskaičiavimas, eurai		
				Pradinė vertė	Nusidėvėjimas	Likutinė vertė
1.	Pastatas – stumbrininko namelis	4400-3932-4964 / IT-001132	1	56208,00	18735,94	37472,06
2.	Kiti inžineriniai statiniai – kiemo aikštelė	4400-3932-4975 / IT-001109	1	2342,00	780,67	1561,33
3.	Nuotekų šalinimo tinklai – nuotekų tinklai su buitinių nuotekų valykla	4400-3934-7149 / IT-001112	1	12900,00	4300,00	8600,00
4.	Vandentiekio tinklai – vandentiekio tinklai	4400-3934-7154 / IT-001110	1	13400,00	4466,70	8933,30
5.	Vandentiekio tinklai – vandentiekio tinklai	4400-3935-1240 / IT-001111	1	3100,00	1033,40	2066,60
6.	Kiti inžineriniai statiniai – vandentiekio gręžinys	4400-3935-1394 / IT-001110-1	1	12200,00	4066,70	8133,30
7.	Nuotekų šalinimo tinklai – buitinių nuotekų šalinimo tinklai	4400-3938-1183 / IT-001113	1	450,00	150,00	300,00
8.	Kiti inžineriniai statiniai – stoginė	4400-3941-6647 / IT-001130	1	12220,00	4073,40	8146,60
9.	Kiti inžineriniai statiniai – pastoginė pašarams	4400-3941-6658 / IT-001131	1	13250,00	4416,60	8833,40
10.	Kiti inžineriniai statiniai – pavesinė	4400-3949-4801 / IT-001115	1	7860,00	2620,00	5240,00
11.	Kiti inžineriniai statiniai – pavesinė	4400-3949-4812 / IT-001121	1	38300,00	12766,60	25533,40
12.	Kiti inžineriniai statiniai – šėrykla	4400-3949-4823 / IT-001116	1	7050,00	2350,00	4700,00
13.	Kiti inžineriniai statiniai – šėrykla	4400-3949-4834 / IT-001123	1	1800,00	600,00	1200,00
14.	Kiti inžineriniai statiniai – šėrykla	4400-3949-4845 / IT-001124	1	1950,00	650,00	1300,00

15.	Kiti inžineriniai statiniai – šėrykla	4400-3949-4856 / IT-001125	1	7850,00	2616,60	5233,40
16.	Kiti inžineriniai statiniai – pažintinis pėsčiųjų takas	4400-3949-4867 / IT-001129	1	40230,00	13410,00	26820,00
17.	Kiti inžineriniai statiniai – edukacinė aikštelė	4400-3949-4878 / IT-001114	1	18650,00	6216,60	12433,40
18.	Kiti inžineriniai statiniai – technikos aikštelė	4400-3949-4889 / IT-001118	1	12200,00	4066,60	8133,40
19.	Kiti inžineriniai statiniai – pašarinis laukelis	4400-3949-4890 / IT-001119	1	3110,00	1036,60	2073,40
20.	Kiti inžineriniai statiniai – smėlio aikštelė	4400-3949-4901 / IT-001120	1	9300,00	3100,00	6200,00
21.	Kiti inžineriniai statiniai – tvora	4400-3949-4912 / IT-001117	1	162000,00	54000,00	108000,00
22.	Kiti inžineriniai statiniai – tvora	4400-3949-4945 / IT-001126	1	33500,00	11166,60	22333,40
23.	Kiti inžineriniai statiniai – tvora	4400-3949-4956 / IT-001128	1	35960,00	11986,60	23973,40
24.	Kiti inžineriniai statiniai – tvora	4400-3949-4967 / IT-001127	1	17200,00	5733,40	11466,60
25.	Kiti inžineriniai statiniai – pavėsinė	4400-3950-7354 / IT-001122	1	9820,00	3273,40	6546,60
	Iš viso			532850,00	177616,41	355233,59

Generalinis miškų urėdas

Rimantas Prūsaitis

Buhalterinės apskaitos skyriaus vedėja

Dalia Driukienė

Ilgalaikio materialiojo turto apskaitos tvarkos aprašo priedas

Generalinė miškų urėdija prie Aplinkos ministerijos
(įstaigos pavadinimas)

ILGALAIKIO MATERIALIOJO TURTO NUSIDĖVĖJIMO SKAIČIAVIMO ŽINIARAŠTIS

2017.06.01 Nr. TURTO SĄSRAŠA
(data)

Laikotarpis:

17.06.01

Data: 2017.05.19
Laikas: 13:38:28

Eil. Nr.	Turto DK saskaita	IT registravimo grupė	IT registravimo grupės pavadinimas	Inventoriaus numeris	Pavadinimas	Išsigijimo data	Išsigijimo savikaina (Eur)	Mėnesio nusidėvėjimas (Eur)	Sutauptas nusidėvėjimas (Eur)	Likutinė vertė su nuvertėjimu (Eur)
1	1 209401	A960	Kitas ilgalaikis materialusis turas	IT-001109	Kiti inžineriniai statiniai - kremo aikštelė	2017.05.08	2.342,00	0,00	780,87	1.561,33
2	1 209401	A960	Kitas ilgalaikis materialusis turas	IT-001110	Vandentiekio tinklai	2015.10.01	13.400,00	0,00	4.468,70	8.933,30
3	1 209401	A960	Kitas ilgalaikis materialusis turas	IT-001110-1	Vandens gręžinys	2017.05.08	12.200,00	0,00	4.066,70	8.133,30
4	1 209401	A960	Kitas ilgalaikis materialusis turas	IT-001111	Vandentiekio tinklai	2015.10.01	3.100,00	0,00	1.033,40	2.066,60
5	1 209401	A960	Kitas ilgalaikis materialusis turas	IT-001112	Nuotekų šalinimo tinklai	2015.10.01	12.900,00	0,00	4.300,00	8.600,00
6	1 209401	A960	Kitas ilgalaikis materialusis turas	IT-001113	Nuotekų šalinimo tinklai	2015.10.01	450,00	0,00	150,00	300,00
7	1 209401	A960	Kitas ilgalaikis materialusis turas	IT-001114	Kiti inžineriniai statiniai-educacinė aikštelė	2015.10.01	18.650,00	0,00	6.218,80	12.433,40
8	1 209401	A960	Kitas ilgalaikis materialusis turas	IT-001115	Kiti inžineriniai statiniai-pavėsinė	2015.10.01	7.880,00	0,00	2.820,00	5.240,00
9	1 209401	A960	Kitas ilgalaikis materialusis turas	IT-001116	Kiti inžineriniai statiniai-žarykla	2015.10.01	7.050,00	0,00	2.350,00	4.700,00
10	1 209401	A960	Kitas ilgalaikis materialusis turas	IT-001117	Kiti inžineriniai statiniai-tvora	2015.10.01	162.000,00	0,00	54.000,00	108.000,00
11	1 209401	A960	Kitas ilgalaikis materialusis turas	IT-001118	Kiti inžineriniai statiniai-technikos aikštelė	2015.10.01	12.200,00	0,00	4.068,80	8.133,40
12	1 209401	A960	Kitas ilgalaikis materialusis turas	IT-001119	Kiti inžineriniai statiniai-pėsčiųjų laukelis	2015.10.01	3.110,00	0,00	1.036,80	2.073,40

ILGALAIKIO MATERIALIOJO TURTO NUSIDĖVĖJIMO SKAIČIAVIMO ŽINIARAŠTIS

Lapo Nr. 2

Eil. Nr.	Turto DK sąskaita	IT registravimo grupė	IT registravimo grupės pavadinimas	Inventoriaus numeris	Pavadinimas	Išėjimo data	Išėjimo sąvokaina (Eur)	Mėnesio nusidėvėjimas (Eur)	Sutauptas nusidėvėjimas (Eur)	Likutinė vertė su nuvertėjimu (Eur)
13	1 209401	A980	Klas ligalėkis materialusis turas	IT-001120	Kiti inžineriniai statiniai-amato aikštė	2015.10.01	9.300,00	0,00	3.100,00	8.200,00
14	1 209401	A980	Klas ligalėkis materialusis turas	IT-001121	Kiti inžineriniai statiniai-pavėsinė	2015.10.01	38.300,00	0,00	12.788,80	25.511,20
15	1 209401	A980	Klas ligalėkis materialusis turas	IT-001122	Kiti inžineriniai statiniai-pavėsinė	2015.10.01	9.820,00	0,00	3.273,40	6.546,60
16	1 209401	A980	Klas ligalėkis materialusis turas	IT-001123	Kiti inžineriniai statiniai-šėnyklė	2015.10.01	1.800,00	0,00	800,00	1.200,00
17	1 209401	A980	Klas ligalėkis materialusis turas	IT-001124	Kiti inžineriniai statiniai-šėnyklė	2015.10.01	1.860,00	0,00	850,00	1.300,00
18	1 209401	A980	Klas ligalėkis materialusis turas	IT-001125	Kiti inžineriniai statiniai-šėnyklė	2015.10.01	7.850,00	0,00	2.818,80	5.231,20
19	1 209401	A980	Klas ligalėkis materialusis turas	IT-001126	Kiti inžineriniai statiniai-tyra	2015.10.01	33.500,00	0,00	11.168,80	22.331,20
20	1 209401	A980	Klas ligalėkis materialusis turas	IT-001127	Kiti inžineriniai statiniai	2015.10.01	17.200,00	0,00	5.733,40	11.466,60
21	1 209401	A980	Klas ligalėkis materialusis turas	IT-001128	Kiti inžineriniai statiniai-tyra	2015.10.01	35.980,00	0,00	11.988,80	23.991,20
22	1 209401	A980	Klas ligalėkis materialusis turas	IT-001129	Kiti inžineriniai statiniai-pažintinis pėsčiųjų takas	2015.10.01	40.230,00	0,00	13.410,00	26.820,00
23	1 209401	A980	Klas ligalėkis materialusis turas	IT-001130	Kiti inžineriniai statiniai-stoginė	2015.10.01	12.220,00	0,00	4.073,40	8.146,60
24	1 209401	A980	Klas ligalėkis materialusis turas	IT-001131	Kiti inžineriniai statiniai-pastoginė pašara	2015.10.01	13.250,00	0,00	4.418,80	8.831,20
25	1 209401	A980	Klas ligalėkis materialusis turas	IT-001132-1	Administracinė-šturmininko namelis	2017.05.31	58.208,00	0,00	18.735,94	39.472,06
Iš viso DK są 209401							532.850,00	0,00	177.616,41	355.233,59

Iš viso:

532.850,00	0,00	177.616,41	355.233,59
------------	------	------------	------------

Parengė:

Vyriausiasis specialistas
(pareigų pavadinimas)

Jolanta Daukšienė
(vardas, pavardė)

2014.05.19
(data)

Apiekaikoje užregistruo:

(pareigų pavadinimas)

(vardas, pavardė)

2017.05.19
(data)

614

ŠALIŲ SUSITARIMAS NR. 4
DĖL 2012 M. BIRŽELIO 28 D. „JUNG TINĖS VEIKLOS (PARTNERYSTĖS) SUTARTIES NR.
PART 12-01“ PAKETIMO

2015 m. rugpjūtį 15 d. Nr. B11-2015-80
Vilnius

Vadovaudamiesi Lietuvos Respublikos civilinio kodekso 6.223 straipsnio 1 dalimi ir 2012 m. birželio 28 d. Jungtinės veiklos (partnerystės) sutarties Nr. PART 12-01 (toliau – Sutartis) 34 punktu, Aplinkos ministerija, atstovaujama Lietuvos Respublikos aplinkos ministerijos kanclerio Roberto Klovo, veikiančio pagal Lietuvos Respublikos aplinkos ministro 2009 m. sausio 30 d. įsakymu Nr. D1-36 „Dėl įgaliojimų suteikimo įgyvendinant Europos Sąjungos struktūrinės paramos projektus“ suteiktus įgaliojimus, iš vienos pusės ir Valstybinė saugomų teritorijų tarnyba prie Aplinkos ministerijos, atstovaujama direktoriaus Alberto Stanislovaičio, veikiančio pagal Valstybinės saugomų teritorijų tarnybos prie Aplinkos ministerijos nuostatus, patvirtintus Lietuvos Respublikos aplinkos ministro 2002 m. liepos 23 d. įsakymu Nr. 377 „Dėl Valstybinės saugomų teritorijų tarnybos prie Aplinkos ministerijos nuostatų patvirtinimo“, Lietuvos medžiotojų ir žvejų draugija, atstovaujama Eugenijaus Tijušo, veikiančio pagal Lietuvos medžiotojų ir žvejų draugijos pirmininko 2013 m. balandžio 10 d. įsakymu Nr. 4 „Dėl Draugijos pirmininko pavaduotojo Eugenijaus Tijušo įgaliojimų“ suteiktus įgaliojimus, VĮ Telšių miškų urėdija, atstovaujama urėdo Bronislovo Banio, veikiančio pagal VĮ Telšių miškų urėdijos įstatus, patvirtintus Generalinės miškų urėdijos prie Aplinkos ministerijos generalinio miškų urėdo 2013 m. birželio 18 d. įsakymu Nr. IB-221 „Dėl valstybės įmonių miškų urėdijų įstatų patvirtinimo“, VĮ Varėnos miškų urėdija, atstovaujama urėdo Tomo Bazevičiaus, veikiančio pagal VĮ Varėnos miškų urėdijos įstatus, patvirtintus Generalinės miškų urėdijos prie Aplinkos ministerijos generalinio miškų urėdo 2013 m. birželio 18 d. įsakymu „Dėl Generalinės miškų urėdijos prie Aplinkos ministerijos generalinio miškų urėdo 2012 m. birželio 1 d. įsakymo Nr. 1B-198 „Dėl valstybės įmonių miškų urėdijų įstatų patvirtinimo“ pakeitimo“, Dzūkijos nacionalinio parko ir Čepkelių valstybinio gamtinio rezervato direkcija, atstovaujama direktoriaus Eimučio Gudclevičiaus, veikiančio pagal Valstybinės saugomų teritorijų tarnybos prie Aplinkos ministerijos direktoriaus 2002 m. sausio 30 d. įsakymu Nr. 11, iš kitos pusės (visi kartu – Šalys) susitarė:

1. Papildyti Sutartį nauja šalimi – Generaline miškų urėdija prie Aplinkos ministerijos (toliau – Generalinė miškų urėdija).

2. Pakeisti Sutarties 7 punktą ir jį išdėstyti taip:

„Projekto partneriai – Tarnyba, Draugija, Telšių MU, Varėnos MU, Dzūkijos nacionalinio parko direkcija, Generalinė miškų urėdija.“

3. Pakeisti Sutarties 12.10 papunktį ir jį išdėstyti taip:

✓ „12.10. tinkamai įgyvendinti stumbro apsaugos plane numatomas priemonės: inicijuoti ir vykdyti dviejų stumbrų aptvarų (toliau – stumbrynai) (Telšių MU ir Dzūkijos nacionaliniame parke - Varėnos MU) įrengimui reikiamų paslaugų pirkimus, atlikti šių paslaugų pirkimų sutarčių priežiūrą. Gavusi Generalinės miškų urėdijos įgaliojimą, įregistruoti sukurta turtą (Telšių MU esantį stumbryną) Nekilnojamo turto kadastrė ir registre Generalinės miškų urėdijos vardu“.

4. Papildyti Sutartį 13.9 papunkčiu ir jį išdėstyti taip:

„13.9. užregistruoti sukurta turtą (stumbryną) savo buhalterinėje apskaitoje, kai jis bus perduotas iš Generalinės miškų urėdijos;“.

5. Pakeisti buvusį 13.9 papunktį į 13.10 papunktį.

6. Papildyti Sutartį 16 punktu ir jį išdėstyti taip:

„16. Generalinė miškų urėdija įsipareigoja:

16.1. ne vėliau kaip per 10 (dešimt) darbo dienų, pranešti Aplinkos ministerijai apie bet kurių duomenų, pateiktų Sutartyje, pasikeitimus;

16.2. Generalinei miškų urėdijai, neįvykdžius reikalavimo informuoti Šalis apie Sutarties 16.1 papunktyje nurodytus pasikeitimus, negali reikšti pretenzijų ar atsikirtimų, kad kitos Šalies veiksmai, atlikti pagal paskutinius jai žinomus duomenis, neatitinka Sutarties sąlygų arba ji negavo pranešimų, siųstų pagal žinomus duomenis;

16.3. perimti Sutarties 8 priede „Miškų urėdijose įrengtų užtvartų, tvorų, ženklų sąrašas“ nurodytą turtą ir teisės aktų nustatyta tvarka iki 2016 m. rugsėjo 30 d. perduoti atitinkamoms VI miškų urėdijoms;

16.4. Generalinės miškų urėdijos vardu įregistruotą turtą – Telšių MU sukurtą turtą (stumbryną), teisės aktų nustatyta tvarka iki 2016 m. rugsėjo 30 d. perduoti Telšių MU.

16.5. Projekto partnerio asmuo ryšiams – Generalinės miškų urėdijos vyriausiasis specialistas Česlovas Švetkauskas, tel. (8~5) 273 3995, faks. (8~5) 273 4004, el. p. ceslovas.svetkauskas@gmu.lt, adresas A. Juozapavičiaus g. 9, 09311 Vilnius.“

9. Pakeisti buvusius 16-40 punktus ir papunkčius atitinkamai į 17-41 punktus ir papunkčius.

10. Šalys susitaria, kad šis susitarimas įsigalios nuo sudarymo ir užregistravimo momento Aplinkos ministerijoje.

11. Prie Sutarties pridedamas priedas Nr. 8. „Miškų urėdijose įrengtų užtvartų, tvorų, ženklų sąrašas“, kuris yra neatskiriama Sutarties dalis.

Projekto vykdytojas
Lietuvos Respublikos aplinkos ministerija
A. Jakšto g. 4/9, LT-01105 Vilnius
Kodas 188602370,
Sąsk. Nr. LT63 4010 0424 0006 0063
AB DNB bankas, Vilniaus sk.
Banko kodas 40100
Tel. (8~5) 266 3595, faks. (8~5) 266 3595



(parašas)
Aplinkos ministerijos katedra
Robertas Klovas
A.V.

Projekto partneris
Valstybinė saugomų teritorijų tarnyba prie Aplinkos
ministerijos
Juozapavičiaus g. 9, LT-09311, Vilnius
Kodas 188724381
Sąsk. Nr. LT38 4010 0424 0048 2560,
AB DNB bankas
Banko kodas 40100
Tel. (8~5) 272 3284, faks. (8~5) 272 2572

(parašas)
Valstybinės saugomų teritorijų tarnybos prie
Aplinkos ministerijos direktorius
Albertas Stanislovaitis
A.V.

Projekto partneris
Lietuvos medžiotojų ir žvejų draugija
M. Sleževičiaus g. 15, LT-06326 Vilnius
Kodas 191904126
PVM mok. k. LT100003604515
Sąsk. Nr. LT89 7044 0600 0782 9791
AB SEB bankas
Banko kodas 70440
Tel. (8~5) 262 6735, faks. (8~5) 261 8204


(parašas)
Lietuvos medžiotojų ir žvejų draugijos pirmininko
pavaduotojas
Eugenijus Tijušas
A.V.

Projekto partneris
VI Telšių miškų urėdija
Miškininkų g. 4, Berkinėnų k., Ryškėnų sen.,
LT-87151 Telšių raj.;
Kodas 180715277
PVM mok. k. LT807152716
Sąsk. Nr. LT534010042800030237.
AB DNB bankas
Banko kodas 40100
Tel. (8~444) 70544, faks. (8~444) 70502

(parašas)
VI Telšių miškų urėdijos urėdas
Bronislovas Banys
A.V.


Projekto partneris
Dzūkijos nacionalinio parko ir Čepkelių
valstybinio gamtinio rezervato direkcija
Vilniaus g. 3, Merkinė, LT-65334 Varėnos r.
Kodas 188716139
PVM mok. k. LT887161314
Sąsk. Nr. LT75 4010 0410 0003 0135
AB DNB bankas
Banko kodas 40100
Tel./faks. (8 ~ 310) 44 64

(parašas)
Dzūkijos nacionalinio parko ir Čepkelių
valstybinio gamtinio rezervato direkcijos
direktorius Eimantas Gudutavičius
A. V.



Projekto partneris
Generalinė miškų urėdija prie Aplinkos
ministerijos
A. Juozapavičiaus g. 9, 09311 Vilnius
Kodas 193257730
Tel. (8 ~ 5) 273 4021; faks. (8~5) 273 4004

(parašas)
Generalinė miškų urėdija
Rimantas Prūsaitis
A. V.



Projekto partneris
VĮ Varėnos miškų urėdija
Miškininkų g. 5, 65156, Varėna
Kodas 191805256
PVM mok. k. LT918052515
Sąsk. Nr. LT92 4010 0410 0002 0129
AB DNB bankas
Banko kodas 40100
Tel. (8 ~ 310) 3 50 30; faks. (8 ~ 310) 3 5033

(parašas)
VĮ Varėnos miškų urėdijos urėdas



Miškų urėdijose įrengtų užtvarų, tvorų, ženklų sąrašas

Nr.	Pavadinimas	Urėdija	Tikslī vieta	Iš viso	Užtvarai	Ženkliai	Tvorai	Užtvarai vandenyje
1.	Antaliedės botaninio – zoologinio draustinio juodojo gandro (<i>Ciconia nigra</i>) apsaugos 2012-2014 m. veiksmų plano įgyvendinimo priemonės	VĮ Švenčionėlių miškų urėdija	VĮ Švenčionėlių urėdijos Antaliedės girininkijos 168 kvartalo, 5 / 6 sklypų riboje	85	41	39	3	2
2.	Kalnėlio miško juodojo gandro (<i>Ciconia nigra</i>) apsaugos 2012-2014 m. veiksmų plano įgyvendinimo priemonės	VĮ Panevėžio miškų urėdija	VĮ Panevėžio miškų urėdijos Naujamiesčio girininkijos 76 kvartalas	2	2			
3.	Kalniškės miško juodojo gandro (<i>Ciconia nigra</i>) apsaugos 2012-2014 m. veiksmų plano įgyvendinimo priemonės	VĮ Veisiejų miškų urėdija	VĮ Veisiejų miškų urėdijos Krosnos girininkijos 21 kvartalo 3 sklypo šiaurės rytuose	3	3			
		VĮ Veisiejų miškų urėdija	VĮ Veisiejų miškų urėdijos Krosnos girininkijos 20 / 21 kvartalo, 3 sklypo šiaurės vakaruose	4	4			
4.	Kaupų miško juodojo gandro (<i>Ciconia nigra</i>) apsaugos 2012-2014 m. veiksmų plano įgyvendinimo priemonės	VĮ Tytuvėnų miškų urėdija	VĮ Tytuvėnų miškų urėdijos Kražių girininkijos 12 kvartalo 2 sklypas	5	5			
5.	Pašilių miško juodojo gandro (<i>Ciconia nigra</i>) apsaugos 2012-2014 m. veiksmų plano įgyvendinimo priemonės	VĮ Panevėžio miškų urėdija	VĮ Panevėžio miškų urėdijos Krekenavos girininkijos 134 kvartalo tarp 2 / 6 sklypo	6	6			
6.	Pažemio kraštovaizdžio draustinio juodojo gandro (<i>Ciconia nigra</i>) apsaugos 2012-2014 m. veiksmų plano įgyvendinimo priemonės	VĮ Švenčionėlių miškų urėdija	VĮ Švenčionėlių miškų urėdijos Labanoro girininkijos 183 / 184 kvartalų šiaurinės dalies	7	7			
7.	Šimonių miško rytinės dalies juodojo gandro (<i>Ciconia nigra</i>) apsaugos 2012-2014 m. veiksmų plano įgyvendinimo priemonės	VĮ Anykščių miškų urėdija	VĮ Anykščių miškų urėdijos Svėdasų girininkijos 134 kvartalo 6 ir 16 sklypai	8	8			
		VĮ Anykščių miškų urėdija	VĮ Anykščių miškų urėdijos Svėdasų girininkijos 115 kvartalo 11 sklypas	9	9			
8.	Trako - Pempiškių miško juodojo gandro (<i>Ciconia nigra</i>) apsaugos 2012-2014 m. veiksmų plano įgyvendinimo priemonės	VĮ Rokiškio miškų urėdija	VĮ Rokiškio miškų urėdijos Sėlynės girininkijos 54 kvartalo 30 sklypas	10	10			
		VĮ Rokiškio miškų urėdija	VĮ Rokiškio miškų urėdijos Sėlynės girininkijos 55 kvartalo 8 sklypas	11	11			
		VĮ Rokiškio miškų urėdija	VĮ Rokiškio miškų urėdijos Sėlynės girininkijos 54 kvartalo 19 / 26 sklypų riboje	12	12			
9.	Dusmenų miško jūrinio erelio (<i>Haliaeetus albicilla</i>) apsaugos 2012-2014 m. veiksmų plano įgyvendinimo priemonės	VĮ Valkininkų miškų urėdija	VĮ Valkininkų miškų urėdijos Vėžionių girininkijos 8 kvartalo 8 sklype	13	13			
		VĮ Valkininkų miškų urėdija	VĮ Valkininkų miškų urėdijos Vėžionių girininkijos 8 kvartalo 8 sklype	14		1		
		VĮ Valkininkų miškų urėdija	VĮ Valkininkų miškų urėdijos Vėžionių girininkijos 8 kvartalo 4 sklypo centrinėje dalyje	15		2		
10.	Kintų miško jūrinio erelio (<i>Haliaeetus albicilla</i>) apsaugos 2012-2014 m. veiksmų plano įgyvendinimo priemonės	VĮ Šilutės miškų urėdija	VĮ Šilutės miškų urėdija, Kintų girininkijos 12 kvartalo 19 sklypas, pietrytinis kampas	16	14			
		VĮ Šilutės miškų urėdija	VĮ Šilutės miškų urėdija, Kintų girininkijos 12 kvartalo 19 sklypas, rytinis kraštas	17	15			
		VĮ Šilutės miškų urėdija	VĮ Šilutės miškų urėdija, Kintų girininkijos 16 kvartalo 5 sklypas, šiaurietinis kampas	18	16			

		VĮ Šilutės miškų urėdija	VĮ Šilutės miškų urėdija, Kintų girininkijos 13 kvartalo 5 sklypas, šiaurietinis kampas	19	17				
		VĮ Šilutės miškų urėdija	VĮ Šilutės miškų urėdija, Kintų girininkijos 12 kvartalo 1 sklypo šiaurietinis kampas	20	18				
		VĮ Šilutės miškų urėdija	VĮ Šilutės miškų urėdija, Kintų girininkijos 7, 8, 12 ir 13 kvartalų sandūra	21	19				
		VĮ Šilutės miškų urėdija	VĮ Šilutės miškų urėdija, Kintų girininkijos 8 kvartalo 10 sklypo šiauriniame krašte (ties kanalu)	22		3			
		VĮ Šilutės miškų urėdija	VĮ Šilutės miškų urėdija, Kintų girininkijos 8 kvartalo 14 sklypo pietiniame pakraštyje (išdėstyti 4 ženklai kas ~ 50 metrų vienas nuo kito)	23		4			
		VĮ Šilutės miškų urėdija	VĮ Šilutės miškų urėdija, Kintų girininkijos 8 kvartalo 14 sklypo pietiniame pakraštyje (išdėstyti 4 ženklai kas ~ 50 metrų vienas nuo kito)	24		5			
		VĮ Šilutės miškų urėdija	VĮ Šilutės miškų urėdija, Kintų girininkijos 8 kvartalo 14 sklypo pietiniame pakraštyje (išdėstyti 4 ženklai kas ~ 50 metrų vienas nuo kito)	25		6			
		VĮ Šilutės miškų urėdija	VĮ Šilutės miškų urėdija, Kintų girininkijos 8 kvartalo 14 sklypo pietiniame pakraštyje (išdėstyti 4 ženklai kas ~ 50 metrų vienas nuo kito)	26		7			
		VĮ Šilutės miškų urėdija	VĮ Šilutės miškų urėdija, Kintų girininkijos 12 kvartalo 19 sklypo rytiniame krašte (prie užtvartos)	27		8			
		VĮ Šilutės miškų urėdija	VĮ Šilutės miškų urėdija, Kintų girininkijos 12 kvartalo 15 sklypo šiaurvakariniame krašte (prie užtvartos)	28		9			
		VĮ Šilutės miškų urėdija	VĮ Šilutės miškų urėdija, Kintų girininkijos ties 12 kvartalo 18 ir 19 sklypo pietine riba	29		10			
11.	Sruogiškių miško jūrinio erelio (<i>Haliaeetus albicilla</i>) apsaugos 2012-2014 m. veiksmų plano įgyvendinimo priemonės	VĮ Zarasų miškų urėdija	VĮ Zarasų miškų urėdijos Dusėtų girininkijos 31 kvartalo 12/13 sklypo pietinėje riboje	30	20				
		VĮ Zarasų miškų urėdija	VĮ Zarasų miškų urėdijos Dusėtų girininkijos 32 kvartalo 8 sklypo pietinėje dalyje	31	21				
		VĮ Zarasų miškų urėdija	VĮ Zarasų miškų urėdijos Dusėtų girininkijos 26 kvartalo 1 ir 2 sklypo šiaurinėje dalyje	32	22				
		VĮ Zarasų miškų urėdija	VĮ Zarasų miškų urėdijos Dusėtų girininkijos 32 kvartalo 8 sklypo pietinėje dalyje	33		11			
		VĮ Zarasų miškų urėdija	VĮ Zarasų miškų urėdijos Dusėtų girininkijos 26 kvartalo 1 ir 2 sklypo šiaurinėje dalyje	34		12			
12.	Aukštojo tyro lūšies (<i>Lynx lynx</i>) apsaugos 2012-2014 m. veiksmų plano įgyvendinimo priemonės	VĮ Rietavo miškų urėdija	VĮ Rietavo miškų urėdijos, 49 kvartalo 7 sklypo pakraštyje	35	23				
13.	Plokštinės rezervato lūšies (<i>Lynx lynx</i>) apsaugos 2012-2014 m. veiksmų plano įgyvendinimo priemonės	VĮ Telšių miškų urėdija	VĮ Telšių urėdijos 3049 kvartalo 1 sklypo pakraštyje	36	24				
		VĮ Telšių miškų urėdija	VĮ Telšių urėdijos 3030 kvartalo 24 sklypo pakraštyje	37	25				
14.	Nemuno salų ties Liplūnais mažosios žuvėdros (<i>Sterna albifrons</i>) apsaugos 2012-2014 m. veiksmų plano įgyvendinimo priemonės	VĮ Veisiejų miškų urėdija	Liplūnai, Leipalingio sen., Druskininkų sav. VĮ Veisiejų miškų urėdijos Baltašišės girininkijos 822 kvartalo rytinėje dalyje	38		13			
15.	Bevardžio ežero (34) vijūno (<i>Misgurnus fossilis</i>) apsaugos 2012-2014 m. veiksmų plano įgyvendinimo priemonės	VĮ Vilniaus miškų urėdija	Verkių miškas, Verkių sen., Vilniaus m. sav. VĮ Vilniaus miškų urėdijos Verkių girininkijos 56 kvartalo pietvakarinėje dalyje	39	26				

		VĮ Vilniaus miškų urėdija	Krempliai, Verkių sen., Vilniaus m. sav. VĮ Vilniaus miškų urėdijos Verkių girininkijos 41 kvartalo šiaurinėje dalyje	40	27			
		VĮ Vilniaus miškų urėdija	Naujieji Verkiai, Verkių sen., Vilniaus m. sav. VĮ Vilniaus miškų urėdijos Valakupių girininkijos 102 kvartalo vakarinėje dalyje	41	28			
		VĮ Vilniaus miškų urėdija	Turnišės, Verkių sen., Vilniaus m. sav. VĮ Vilniaus miškų urėdijos Verkių girininkijos 50 kvartalo centrinėje dalyje	42	29			
		VĮ Vilniaus miškų urėdija	Turnišės, Verkių sen., Vilniaus m. sav. VĮ Vilniaus miškų urėdijos Valakupių girininkijos 106 kvartalo rytinėje dalyje	43	30			
16.	Uošnos upelio vijūno (Misgurnus fossilis) apsaugos 2012-2014 m. veiksmų plano įgyvendinimo priemonės	VĮ Telšių miškų urėdija	Paburgė, Paukštakių sen., Plungės r. sav. Žemaitijos nacionalinio parko Paburgės kraštovaizdžio draustinyje ir Plokštinės rezervate esančioje Uošnos upelio aukštupio dalyje. VĮ Telšių miškų urėdijos Platelių girininkijos 3036 kvartalo vakarinėje dalyje	44				1
		VĮ Telšių miškų urėdija	Paburgė, Paukštakių sen., Plungės r. sav. Žemaitijos nacionalinio parko Paburgės kraštovaizdžio draustinyje ir Plokštinės rezervate esančioje Uošnos upelio aukštupio dalyje. VĮ Telšių miškų urėdijos Platelių girininkijos 3036 ir 2037 kvartalų sandūroje, šalia Pabrungės kelio	45				2
17.	Kiauliaverstio miško žuvininko (Pandion haliaetus) apsaugos 2012-2014 m. veiksmų plano įgyvendinimo priemonės	VĮ Švenčionėlių miškų urėdija	VĮ Švenčionėlių miškų urėdijos Labanoro girininkijos ties 189 kvartalo 7 sklypo pietine riba	46	31			
		VĮ Švenčionėlių miškų urėdija	VĮ Švenčionėlių miškų urėdijos Labanoro girininkijos ties 189 kvartalo 7 sklypo pietvakarine riba	47	32			
		VĮ Švenčionėlių miškų urėdija	VĮ Švenčionėlių miškų urėdijos Labanoro girininkijos ties 189 kvartalo 11 sklypo šiaurvakariname kampe	48	33			
		VĮ Švenčionėlių miškų urėdija	VĮ Švenčionėlių miškų urėdijos Labanoro girininkijos ties 175 kvartalo 1 sklypo šiaurvakarine riba (ant kvartalinės linijos)	49	34			
		VĮ Švenčionėlių miškų urėdija	VĮ Švenčionėlių miškų urėdijos Labanoro girininkijos ties 175 kvartalo 5 sklypo ir 191 kvartalo 1 sklypo riba (ant kvartalinės linijos prie kelio)	50	35			
		VĮ Švenčionėlių miškų urėdija	VĮ Švenčionėlių miškų urėdijos Labanoro girininkijos ties 191 kvartalo 11 sklypo ir 190 kvartalo 18 sklypo riba (ant kvartalinės linijos)	51	36			
		VĮ Švenčionėlių miškų urėdija	VĮ Švenčionėlių miškų urėdijos Labanoro girininkijos ties 189 kvartalo 7 sklypo pietine riba	52		14		
		VĮ Švenčionėlių miškų urėdija	VĮ Švenčionėlių miškų urėdijos Labanoro girininkijos ties 189 kvartalo 7 sklypo pietvakarine riba	53		15		
		VĮ Švenčionėlių miškų urėdija	VĮ Švenčionėlių miškų urėdijos Labanoro girininkijos ties 189 kvartalo 11 sklypo šiaurvakariname kampe	54		16		
		VĮ Švenčionėlių miškų urėdija	VĮ Švenčionėlių miškų urėdijos Labanoro girininkijos ties 175 kvartalo 1 sklypo šiaurvakarine riba (ant kvartalinės linijos)	55		17		
		VĮ Švenčionėlių miškų urėdija	VĮ Švenčionėlių miškų urėdijos Labanoro girininkijos ties 175 kvartalo 5 sklypo ir 191 kvartalo 1 sklypo riba (ant kvartalinės linijos prie kelio)	56		18		
		VĮ Švenčionėlių miškų urėdija	VĮ Švenčionėlių miškų urėdijos Labanoro girininkijos ties 191 kvartalo 11 sklypo ir 190 kvartalo 18 sklypo riba (ant	57		19		

			kvartalinės linijos)					
		VĮ Švenčionėlių miškų urėdija	VĮ Švenčionėlių miškų urėdijos Labanoro girininkijos 190 kvartalo 17 sklypo pietinėje dalyje ant kvartalinės linijos	58		20		
		VĮ Utenos miškų urėdija	VĮ Utenos miškų urėdijos Rudesos girininkijos 69 kvartalo 7 sklypo ir 6 sklypo riba ties kvartaline linija,	59	37			
		VĮ Utenos miškų urėdija	VĮ Utenos miškų urėdijos Rudesos girininkijos 69 kvartalo 7 ir 6 sklypo pietinis kampas (ant keliuko, vedančio į šiaurės vakarus)	60	38			
		VĮ Utenos miškų urėdija	VĮ Utenos miškų urėdijos Rudesos girininkijos 69 kvartalo 6 sklypo pietinis pakraštys,	61	39			
		VĮ Utenos miškų urėdija	VĮ Utenos miškų urėdijos Rudesos girininkijos 69 kvartalo 5 sklypo pietinis kraštas	62	40			
		VĮ Utenos miškų urėdija	VĮ Utenos miškų urėdijos Rudesos girininkijos 69 kvartalo 9 sklypas	63	41			
		VĮ Utenos miškų urėdija	VĮ Utenos miškų urėdijos Rudesos girininkijos 69 kvartalo 9 sklypas	64		21		
		VĮ Utenos miškų urėdija	VĮ Utenos miškų urėdijos Rudesos girininkijos 69 kvartalo šiaurinė dalis	65		22		
		VĮ Utenos miškų urėdija	VĮ Utenos miškų urėdijos Rudesos girininkijos 69 kvartalo šiaurinė dalis	66		23		
		VĮ Utenos miškų urėdija	VĮ Utenos miškų urėdijos Rudesos girininkijos 69 kvartalo šiaurinė dalis	67		24		
		VĮ Utenos miškų urėdija	VĮ Utenos miškų urėdijos Rudesos girininkijos 69 kvartalo šiaurinė dalis	68		25		
		VĮ Utenos miškų urėdija	VĮ Utenos miškų urėdijos Rudesos girininkijos 69 kvartalo šiaurinė dalis	69		26		
		VĮ Utenos miškų urėdija	VĮ Utenos miškų urėdijos Rudesos girininkijos 69 kvartalo šiaurinė dalis	70		27		
		VĮ Utenos miškų urėdija	VĮ Utenos miškų urėdijos Rudesos girininkijos 69 kvartalo šiaurinė dalis	71		28		
		VĮ Utenos miškų urėdija	VĮ Utenos miškų urėdijos Rudesos girininkijos 69 kvartalo šiaurinė dalis	72		29		
		VĮ Utenos miškų urėdija	VĮ Utenos miškų urėdijos Rudesos girininkijos 69 kvartalo šiaurinė dalis	73		30		
		VĮ Utenos miškų urėdija	VĮ Utenos miškų urėdijos Rudesos girininkijos 69 kvartalo šiaurinė dalis	74		31		
		VĮ Utenos miškų urėdija	VĮ Utenos miškų urėdijos Rudesos girininkijos 69 kvartalo šiaurinė dalis	75		32		
		VĮ Utenos miškų urėdija	VĮ Utenos miškų urėdijos Rudesos girininkijos 69 kvartalo šiaurinė dalis	76		33		
		VĮ Utenos miškų urėdija	VĮ Utenos miškų urėdijos Rudesos girininkijos 69 kvartalo šiaurinė dalis	77		34		
		VĮ Utenos miškų urėdija	VĮ Utenos miškų urėdijos Rudesos girininkijos 69 kvartalo šiaurinė dalis	78		35		
		VĮ Utenos miškų urėdija	VĮ Utenos miškų urėdijos Rudesos girininkijos 69 kvartalo šiaurinė dalis	79		36		
		VĮ Utenos miškų urėdija	VĮ Utenos miškų urėdijos Rudesos girininkijos 69 kvartalo šiaurinė dalis	80		37		
		VĮ Utenos miškų urėdija	VĮ Utenos miškų urėdijos Rudesos girininkijos 69 kvartalo šiaurinė dalis	81		38		
18.	Lakajų miško žuvininko (Pandion haliaetus) apsaugos 2012-2014 m. veiksmų plano įgyvendinimo priemonės							
19.	Grauzių aukštapelkės ežero ežerinės rainės (Euphaliasella percnurus) apsaugos 2012-2014 m. veiksmų plano įgyvendinimo priemonės	VĮ Veisiejų miškų urėdija	VĮ Veisiejų miškų urėdijos Seirų girininkijos 3 kvartalas	82		39		
20.	Trako miško plačialapės klumpaitės apsaugos 2012-2014 m. veiksmų plano įgyvendinimo priemonės	VĮ Veisiejų miškų urėdija	VĮ Veisiejų miškų urėdijos 26 kvartalas	83			1	
21.	Balsio ežero pakrantės plačialapės klumpaitės apsaugos 2012-2014 m. veiksmų plano įgyvendinimo	VĮ Vilniaus miškų urėdija	VĮ Vilniaus miškų urėdijos Verkių girininkijos 33 kvartalas	84				2

	priemonės								
22.	Žaliųjų ežerų apylinkių plačialapės klumpaitės apsaugos 2012-2014 m. veiksmų plano įgyvendinimo priemonės	VĮ Vilniaus miškų urėdija	VĮ Vilniaus miškų urėdijos Verkių girininkijos 32 (ir 34) kvartalas			85		3	

Projekto vykdytojas
Lietuvos Respublikos aplinkos ministerija
A. Jakšto g. 4/9, LT-01105 Vilnius
Kodas 188602370,
Sąsk. Nr. LT63 4010 0424 0006 0063
AB DNB bankas, Vilniaus sk.
Banko kodas 40100
Tel. (8-5) 266 3595, faks. (8-5) 266 3663

(parašas)
Aplinkos ministerijos kancleris
Robertas Klovas
A.V.

Projekto partneris
Lietuvos medžiotojų ir žvejų draugija
M. Sleževičiaus g. 15, LT-06326 Vilnius
Kodas 191904126
PVM mok. k. LT100003604515
Sąsk. Nr. LT89 7044 0600 0782 9791
AB SEB bankas
Banko kodas 70440
Tel. (8-5) 262 6735, faks. (8-5) 261 8204



(parašas)
Lietuvos medžiotojų ir žvejų draugijos pirmininko
pavaduotojas
Eugenijus Tijušas
A.V.

Projekto partneris
Valstybinė saugomų teritorijų tarnyba prie Aplinkos ministerijos
Juozapavičiaus g. 9, LT-09311, Vilnius
Kodas 188724381
Sąsk. Nr. LT38 4010 0424 0048 2560,
AB DNB bankas
Banko kodas 40100
Tel. (8-5) 272 3284, faks. (8-5) 272 2572

(parašas)
Valstybinės saugomų teritorijų tarnybos prie
Aplinkos ministerijos direktorius
Alberas Stanislovaitis
A.V.

Projekto partneris
VĮ Telšių miškų urėdija
Miškininkų g. 4, Berkinėnų k., Ryškėnų sen.,
LT-87151 Telšių raj.;
Kodas 180715277
PVM mok. k. LT807152716
Sąsk. Nr. LT534010042800030237.
AB DNB bankas
Banko kodas 40100
Tel. (8-444) 70544, faks. (8-444) 70502

(parašas)
VĮ Telšių miškų urėdijos urėdas
Bronislovas Banys
A.V.



Projekto partneris
 Dzūkijos nacionalinio parko ir Čepkelių
 valstybinio gamtinio rezervato direkcija
 Vilniaus g. 3, Merkinė, LT-65334 Varėnos r.
 Kodas 188716139
 PVM mok. k. LT887161314
 Sąsk. Nr. LT75 4010 0410 0003 0135
 AB DNB bankas
 Banko kodas 40100
 Tel./faks. (8~310) 3 50 30; 3 50 33

(parašas)
 Dzūkijos nacionalinio parko ir Čepkelių
 valstybinio gamtinio rezervato direkcijos
 direktorius
 Eimuntas Gudelis

Projekto partneris
 Generalinė miškų urėdija prie Aplinkos
 ministerijos
 A.Juozapavičiaus g. 9, 09311 Vilnius
 Kodas 193257730
 Tel. (8~5) 273 4021; faks. (8~5) 273 4004

(parašas)
 Generalinis miškų urėdas
 Rimas Prūsaitis
 A.

Projekto partneris
 VĮ Varėnos miškų urėdija
 Miškininkų g. 5, 65156, Varėna
 Kodas 191805256
 PVM mok. k. LT918052515
 Sąsk. Nr. LT92 4010 0410 0002 0129
 AB DNB bankas
 Banko kodas 40100
 Tel. (8~310) 3 50 30; faks. (8~310) 3 5033

(parašas)
 VĮ Varėnos miškų urėdijos urėdas
 Tomas Bacevičius



NEKILNOJAMOJO TURTO REGISTRO CENTRINIO DUOMENŲ BANKO IŠRAŠAS

2017-10-05 15:42:52

1. Nekilnojamojo turto registre įregistruotas turtas:

Registro Nr.: **44/1680633**
 Registro tipas: **Žemės sklypas su statiniais**
 Sudarymo data: **2014-02-05**
 Adresas: **Telšių r. sav., Degaičių sen., Laukstėnų k. 4B**
 Registro tvarkytojas: **Valstybės įmonės Registrų centro Telšių filialas**

2. Nekilnojamieji daiktai:

2.1.

Žemės sklypas

Unikalus daikto numeris: **4400-2885-8542**

Žemės sklypo kadastro numeris ir kadastro

vietovės pavadinimas: **7815/0003:212 Eigirdžių k.v.**

Daikto pagrindinė naudojimo paskirtis: **Žemės ūkio**

Žemės sklypo naudojimo būdas: **Kiti žemės ūkio paskirties žemės sklypai**

Statusas: **Suformuotas padalijus daiktą**

Daikto istorinė kilmė: **Gautas padalijus daiktą, unikalus daikto numeris 4400-1470-2211**

Žemės sklypo plotas: **0.7467 ha**

Žemės ūkio naudmenų plotas viso: **0.5788 ha**

iš jo: pievų ir natūralių ganyklų plotas: **0.5788 ha**

Kelių plotas: **0.0987 ha**

Užstatyta teritorija: **0.0692 ha**

Žemės ūkio naudmenų našumo balas: **32.1**

Matavimų tipas: **Žemės sklypas suformuotas atliekant kadastrinius matavimus**

Indeksuota žemės sklypo vertė: **432 Eur**

Žemės sklypo vertė: **270 Eur**

Vidutinė rinkos vertė: **643 Eur**

Vidutinės rinkos vertės nustatymo data: **2015-10-09**

Vidutinės rinkos vertės nustatymo būdas: **Masinis vertinimas**

Kadastro duomenų nustatymo data: **2015-10-06**

2.2.

Priklausinys: **Pastatas - Stumbrininko namelis**

Priklausanti dalis: **1/1 priklauso žemės sklypui Nr. 4400-2885-8542, aprašytam p. 2.1.**

Unikalus daikto numeris: **4400-3932-4964**

Daikto pagrindinė naudojimo paskirtis: **Kita (ūkio)**

Pažymėjimas plane: **111ž**

Statybos pradžios metai: **2015**

Statybos pabaigos metai: **2015**

Statinio kategorija: **II grupės nesudėtingas**

Baigtumo procentas: **100 %**

Šildymas: **Krosninis šildymas**

Vandentiekis: **Vietinis vandentiekis**

Nuotekų šalinimas: **Vietinis nuotekų šalinimas**

Dujos: **Nėra**

Sienos: **Medis su karkasu**

Stogo danga: **Beasbestis cementas**

Aukštų skaičius: **1**

Bendras plotas: **64.37 kv. m**

Pagrindinis plotas: **48.43 kv. m**

Tūris: **365 kub. m**

Užstatytas plotas: **86.00 kv. m**

Negyvenamosios paskirties patalpų skaičius: **7**

Koordinatė X: **6212256.07**

Koordinatė Y: **403298.31**

Atkūrimo sąnaudos (statybos vertė): **16100 Eur**

Fizinio nusidėvėjimo procentas: **0 %**

Atkuriamoji vertė: **16100 Eur**

Vidutinė rinkos vertė: **1830 Eur**

Vidutinės rinkos vertės nustatymo būdas: **Masinis vertinimas**

Vidutinės rinkos vertės nustatymo data: **2015-08-25**

Kadastro duomenų nustatymo data: **2015-08-25**

2.3.

Priklausinys: **Kiti inžineriniai statiniai - Vandentiekio gręžinys**

Priklausanti dalis: **1/1 priklauso žemės sklypui Nr. 4400-2885-8542, aprašytam p.**

2.1.

Unikalus daikto numeris: **4400-3935-1394**
Daikto pagrindinė naudojimo paskirtis: **Kiti inžineriniai statiniai**
Pažymėjimas plane: **G**
Statybos pradžios metai: **2015**
Statybos pabaigos metai: **2015**
Statinio kategorija: **II grupės nesudėtingas**
Baigtumo procentas: **100 %**
Gylis: **120 m**
Medžiaga: **Polivinilchloridas**
Atkūrimo sąnaudos (statybos vertė): **16100 Eur**
Fizinio nusidėvėjimo procentas: **0 %**
Atkuriamoji vertė: **16100 Eur**
Vidutinė rinkos vertė: **16100 Eur**
Vidutinės rinkos vertės nustatymo būdas: **Atkuriamoji vertė**
Vidutinės rinkos vertės nustatymo data: **2015-08-25**
Kadastro duomenų nustatymo data: **2015-08-24**

2.4.

Priklausinys: **Kiti inžineriniai statiniai - Kiemo aikštelė**
Priklausanti dalis: **1/1 priklauso žemės sklypui Nr. 4400-2885-8542, aprašytam p. 2.1.**
Unikalus daikto numeris: **4400-3932-4975**
Daikto pagrindinė naudojimo paskirtis: **Kiti inžineriniai statiniai**
Pažymėjimas plane: **K**
Statybos pradžios metai: **2015**
Statinio kategorija: **I grupės nesudėtingas**
Baigtumo procentas: **100 %**
Plotas: **74.00 kv. m**
Medžiaga: **Betono trinkelės**
Atkūrimo sąnaudos (statybos vertė): **3880 Eur**
Fizinio nusidėvėjimo procentas: **0 %**
Atkuriamoji vertė: **3880 Eur**
Vidutinė rinkos vertė: **78 Eur**
Vidutinės rinkos vertės nustatymo būdas: **Atkuriamoji vertė**
Vidutinės rinkos vertės nustatymo data: **2015-08-25**
Kadastro duomenų nustatymo data: **2015-08-25**

3. Daikto priklausiniai iš kito registro:

3.1.

Vandentiekio tinklai - Vandentiekio tinklai
Priklausanti dalis: **1/1 priklauso žemės sklypui Nr. 4400-2885-8542, aprašytam p. 2.1.**
Registro Nr.: **44/1998750**
Teritorija: **Telšių r. sav., Telšių r. sav. teritorija**
Unikalus daikto numeris: **4400-3934-7154**
Daikto pagrindinė naudojimo paskirtis: **Vandentiekio tinklų**
Pažymėjimas plane: **V**
Statybos pradžios metai: **2015**
Statybos pabaigos metai: **2015**
Statinio kategorija: **I grupės nesudėtingas**
Baigtumo procentas: **100 %**
Ilgis: **770.93 m**
Medžiaga: **Polietilenas**
Vandentiekio linijos reikšmė: **įvadinė**
Atkūrimo sąnaudos (statybos vertė): **32600 Eur**
Atkuriamoji vertė: **32600 Eur**
Vidutinė rinkos vertė: **32600 Eur**
Vidutinės rinkos vertės nustatymo būdas: **Atkuriamoji vertė**
Vidutinės rinkos vertės nustatymo data: **2015-08-28**
Kadastro duomenų nustatymo data: **2015-08-28**

3.2.

Vandentiekio tinklai - Vandentiekio tinklai
Priklausanti dalis: **1/1 priklauso žemės sklypui Nr. 4400-2885-8542, aprašytam p. 2.1.**
Registro Nr.: **44/1998750**
Teritorija: **Telšių r. sav., Telšių r. sav. teritorija**
Unikalus daikto numeris: **4400-3935-1240**
Daikto pagrindinė naudojimo paskirtis: **Vandentiekio tinklų**
Pažymėjimas plane: **2V**
Statybos pradžios metai: **2015**
Statybos pabaigos metai: **2015**

Statinio kategorija: **II grupės nesudėtingas**
 Baigtumo procentas: **100 %**
 Ilgis: **50.74 m**
 Medžiaga: **Polivinilchloridas**
 Vandentiekio linijos reikšmė: **Gaisrinė**
 Atkūrimo sąnaudos (statybos vertė): **8960 Eur**
 Atkuriamoji vertė: **8960 Eur**
 Vidutinė rinkos vertė: **8960 Eur**
 Vidutinės rinkos vertės nustatymo būdas: **Atkuriamoji vertė**
 Vidutinės rinkos vertės nustatymo data: **2015-08-28**
 Kadastro duomenų nustatymo data: **2015-08-28**

3.3. Nuotekų šalinimo tinklai - Nuotekų tinklai su buitinių nuotekų valykla
 Priklausanti dalis: **1/1 priklauso žemės sklypui Nr. 4400-2885-8542, aprašytam p. 2.1.**

Registro Nr.: **44/1998750**
 Teritorija: **Telšių r. sav., Telšių r. sav. teritorija**
 Unikalus daikto numeris: **4400-3934-7149**
 Daikto pagrindinė naudojimo paskirtis: **Nuotekų šalinimo tinklų**
 Pažymėjimas plane: **1KF**
 Statybos pradžios metai: **2015**
 Statybos pabaigos metai: **2015**
 Statinio kategorija: **II grupės nesudėtingas**
 Baigtumo procentas: **100 %**
 Ilgis: **80.35 m**
 Medžiaga: **Polivinilchloridas**
 Nuotekų linijos reikšmė: **Išvadinė**
 Nuotekų linijos rūšis: **Renkamoji**
 Atkūrimo sąnaudos (statybos vertė): **8240 Eur**
 Atkuriamoji vertė: **8240 Eur**
 Vidutinė rinkos vertė: **8240 Eur**
 Vidutinės rinkos vertės nustatymo būdas: **Atkuriamoji vertė**
 Vidutinės rinkos vertės nustatymo data: **2015-08-28**
 Kadastro duomenų nustatymo data: **2015-08-28**

3.4. Nuotekų šalinimo tinklai - Buitinių nuotekų šalinimo tinklai
 Priklausanti dalis: **1/1 priklauso žemės sklypui Nr. 4400-2885-8542, aprašytam p. 2.1.**

Registro Nr.: **44/1998750**
 Teritorija: **Telšių r. sav., Telšių r. sav. teritorija**
 Unikalus daikto numeris: **4400-3938-1183**
 Daikto pagrindinė naudojimo paskirtis: **Nuotekų šalinimo tinklų**
 Pažymėjimas plane: **2KF**
 Statybos pradžios metai: **2015**
 Statybos pabaigos metai: **2015**
 Statinio kategorija: **I grupės nesudėtingas**
 Baigtumo procentas: **100 %**
 Ilgis: **7.23 m**
 Medžiaga: **Polivinilchloridas**
 Nuotekų linijos reikšmė: **Išvadinė**
 Nuotekų linijos rūšis: **Renkamoji**
 Atkūrimo sąnaudos (statybos vertė): **366 Eur**
 Atkuriamoji vertė: **366 Eur**
 Vidutinė rinkos vertė: **366 Eur**
 Vidutinės rinkos vertės nustatymo būdas: **Atkuriamoji vertė**
 Vidutinės rinkos vertės nustatymo data: **2015-08-28**
 Kadastro duomenų nustatymo data: **2015-08-28**

4. Nuosavybė:

4.1. Nuosavybės teisė
 Savininkas: **LIETUVOS RESPUBLIKA, a.k. 111105555**
 Daiktas: **pastatas Nr. 4400-3932-4964, aprašytas p. 2.2.**
kiti statiniai Nr. 4400-3932-4975, aprašyti p. 2.4.
 Įregistravimo pagrindas: **2015-09-30 Deklaracija apie statybos užbaigimą**
 Įrašas galioja: **Nuo 2015-09-30**

4.2. Nuosavybės teisė
 Savininkas: **LIETUVOS RESPUBLIKA, a.k. 111105555**
 Daiktas: **kiti statiniai Nr. 4400-3935-1394, aprašyti p. 2.3.**
 Įregistravimo pagrindas: **2015-04-20 Gręžinio pasas**

2015-09-30 Deklaracija apie statybos užbaigimą
[rašas galioja: Nuo 2015-09-30]

4.3.

Nuosavybės teisė
Savininkas: LIETUVOS RESPUBLIKA, a.k. 111105555
Daiktas: žemės sklypas Nr. 4400-2885-8542, aprašytas p. 2.1.
[registravimo pagrindas: 2014-01-27 Nacionalinės žemės tarnybos teritorinio skyriaus vedėjo sprendimas Nr. 37SK-97]
[rašas galioja: Nuo 2014-02-17]

5. Valstybės ir savivaldybių žemės patikėjimo teisė:

5.1.

Valstybinės žemės patikėjimo teisė
Patikėtinis: Valstybės įmonė Telšių miškų urėdija, a.k. 180715277
Daiktas: žemės sklypas Nr. 4400-2885-8542, aprašytas p. 2.1.
[registravimo pagrindas: 2014-01-27 Nacionalinės žemės tarnybos teritorinio skyriaus vedėjo sprendimas Nr. 37SK-97]
[rašas galioja: Nuo 2014-02-17]

6. Kitos daiktinės teisės :

6.1.

Turto patikėjimo teisė
Patikėtinis: Generalinė miškų urėdija prie Aplinkos ministerijos, a.k. 193257730
Daiktas: kiti statiniai Nr. 4400-3935-1394, aprašyti p. 2.3.
[registravimo pagrindas: 2015-04-20 Grėžinio pasas
2015-09-30 Deklaracija apie statybos užbaigimą]
[rašas galioja: Nuo 2015-09-30]

6.2.

Turto patikėjimo teisė
Patikėtinis: Generalinė miškų urėdija prie Aplinkos ministerijos, a.k. 193257730
Daiktas: pastatas Nr. 4400-3932-4964, aprašytas p. 2.2.
kiti statiniai Nr. 4400-3932-4975, aprašyti p. 2.4.
[registravimo pagrindas: 2015-09-30 Deklaracija apie statybos užbaigimą]
[rašas galioja: Nuo 2015-09-30]

6.3.

Kelio servitutas - teisė važiuoti transporto priemonėmis, naudotis pėsčiųjų taku, varyti galvijas (tarnaujantis)
Daiktas: žemės sklypas Nr. 4400-2885-8542, aprašytas p. 2.1.
[registravimo pagrindas: 2014-01-27 Nacionalinės žemės tarnybos teritorinio skyriaus vedėjo sprendimas Nr. 37SK-97]
Plotas: 0.0987 ha
Aprašymas: S1
[rašas galioja: Nuo 2014-02-17]

7. Juridiniai faktai: [rašų nėra]

8. Žymos: [rašų nėra]

9. Specialiosios žemės ir miško naudojimo sąlygos:

9.1.

LII. Dirvožemio apsauga
Daiktas: žemės sklypas Nr. 4400-2885-8542, aprašytas p. 2.1.
[registravimo pagrindas: 2014-01-27 Nacionalinės žemės tarnybos teritorinio skyriaus vedėjo sprendimas Nr. 37SK-97]
Plotas: 0.596 ha
[rašas galioja: Nuo 2014-02-17]

9.2.

VI. Elektros linijų apsaugos zonos
Daiktas: žemės sklypas Nr. 4400-2885-8542, aprašytas p. 2.1.
[registravimo pagrindas: 2014-01-27 Nacionalinės žemės tarnybos teritorinio skyriaus vedėjo sprendimas Nr. 37SK-97]
Plotas: 0.0296 ha
[rašas galioja: Nuo 2014-02-17]

9.3.

II. Kelių apsaugos zonos
Daiktas: žemės sklypas Nr. 4400-2885-8542, aprašytas p. 2.1.
[registravimo pagrindas: 2014-01-27 Nacionalinės žemės tarnybos teritorinio skyriaus vedėjo sprendimas Nr. 37SK-97]
Plotas: 0.06 ha
[rašas galioja: Nuo 2014-02-17]

10. Daikto registravimas ir kadastro žymos:

10.1.

Kadastro duomenų tikslinimas (daikto registravimas)

Daiktas: žemės sklypas Nr. 4400-2885-8542, aprašytas p. 2.1.

[registravimo pagrindas: 2015-10-06 Nekilnojamojo daikto kadastro duomenų byla Nr. 1641

[rašas galioja: Nuo 2015-10-09

10.2.

Kadastrinius matavimus atliko (kadastro žyma)

UAB "Telšių matininkas", a.k. 180354859

Daiktas: žemės sklypas Nr. 4400-2885-8542, aprašytas p. 2.1.

[registravimo pagrindas: 2015-10-06 Nekilnojamojo daikto kadastro duomenų byla Nr. 1641

Kvalifikacijos pažymėjimas Nr. 2M-M-1814

[rašas galioja: Nuo 2015-10-09

10.3.

Suformuotas naujas (daikto registravimas)

Valstybės įmonės Registrų centro Telšių filialas, a.k. 180101069

Daiktas: pastatas Nr. 4400-3932-4964, aprašytas p. 2.2.

kiti statiniai Nr. 4400-3932-4975, aprašyti p. 2.4.

kiti statiniai Nr. 4400-3935-1394, aprašyti p. 2.3.

[registravimo pagrindas: 2015-08-25 Nekilnojamojo daikto kadastro duomenų byla Nr. 78/9146

2015-09-30 Deklaracija apie statybos užbaigimą

[rašas galioja: Nuo 2015-09-30

10.4.

Kadastrinius matavimus atliko (kadastro žyma)

Valstybės įmonės Registrų centro Telšių filialas, a.k. 180101069

Daiktas: pastatas Nr. 4400-3932-4964, aprašytas p. 2.2.

kiti statiniai Nr. 4400-3932-4975, aprašyti p. 2.4.

kiti statiniai Nr. 4400-3935-1394, aprašyti p. 2.3.

[registravimo pagrindas: 2008-07-11 Kvalifikacijos pažymėjimas Nr. 2M-M-457

2015-08-25 Nekilnojamojo daikto kadastro duomenų byla Nr. 78/9146

[rašas galioja: Nuo 2015-09-30

10.5.

Suformuotas padalijimo būdu (daikto registravimas)

Daiktas: žemės sklypas Nr. 4400-2885-8542, aprašytas p. 2.1.

[registravimo pagrindas: 2013-12-10 Nekilnojamojo daikto kadastro duomenų byla Nr. 1187

2014-01-27 Nacionalinės žemės tarnybos teritorinio skyriaus vedėjo sprendimas Nr. 37SK-97

[rašas galioja: Nuo 2014-02-17

11. Registro pastabos ir nuorodos: įrašų nėra**12. Kita informacija:**

Archyvinės bylos Nr.: 78/9146

13. Informacija apie duomenų sandoriui tikslinimą: įrašų nėra

2017-10-05 15:42:52

Dokumentą atspausdino vedėjo
pavadootoja

NIJOLĖ
VILKICKAITĖ

NEKILNOJAMOJO DAIKTO
KADASTRINIŲ MATAVIMŲ BYLA

Tomas: 1

Nekilnojamojo turto objektas: Žemės sklypas su statiniais

Bylos Nr.: 78/9146

Registro Nr.: 44/1680633 (Žemės sklypas su statiniais)

Adresas: Telšių r. sav. Laukstėnų k. 4B

Lapų skaičius: 17



SUDERINTA

Valstybės įmonės Registrų centro Telšių filialas

Elektroniniu parašu pasirašė: Vita Znotinienė

Pareigos: Vedėja

Laiko žyma: 2015-09-18 13:23:04

Bylos Nr. 78/9146
Tomo Nr. 1
Registro 44/1680633

BYLOS TOMO VIDAUS APYRAŠAS

Eil. Nr.	Dokumento pavadinimas	Dokumento		Lapų skaič.	Bylos lapų numeriai	Pastabos
		Nr.	Data			
1	Statinio planas "STATINIŲ IŠDĖSTYMO PLANAS"	1	2015-08-25	3	1-3	
2	Statinio nuotraukos 1F FORMA	1	2015-08-25	2	4-5	
3	Statinio planas "PIRMAS AUKŠTAS"	1	2015-08-25	1	6	
4	Pagrindinio pastato, jo dalių ir priestatų kadastro duomenys 1A FORMA	1	2015-08-25	3	7-9	
5	Kitų statinių, jo dalių ir priestatų kadastro duomenys 1C FORMA	1	2015-08-25	2	10-11	
6	Pagrindinio pastato, jo dalių ir priestatų įkainojimas (perkainojimas) 2A FORMA	1	2015-08-25	1	12	
7	Kitų statinių, jo dalių ir priestatų įkainojimas (perkainojimas) 2C FORMA	1	2015-08-25	2	13-14	
8	Pagrindinio pastato vidaus plotų eksplikacija 3 FORMA	1	2015-08-25	2	15-16	


Vidaus apyrašo lapų

16

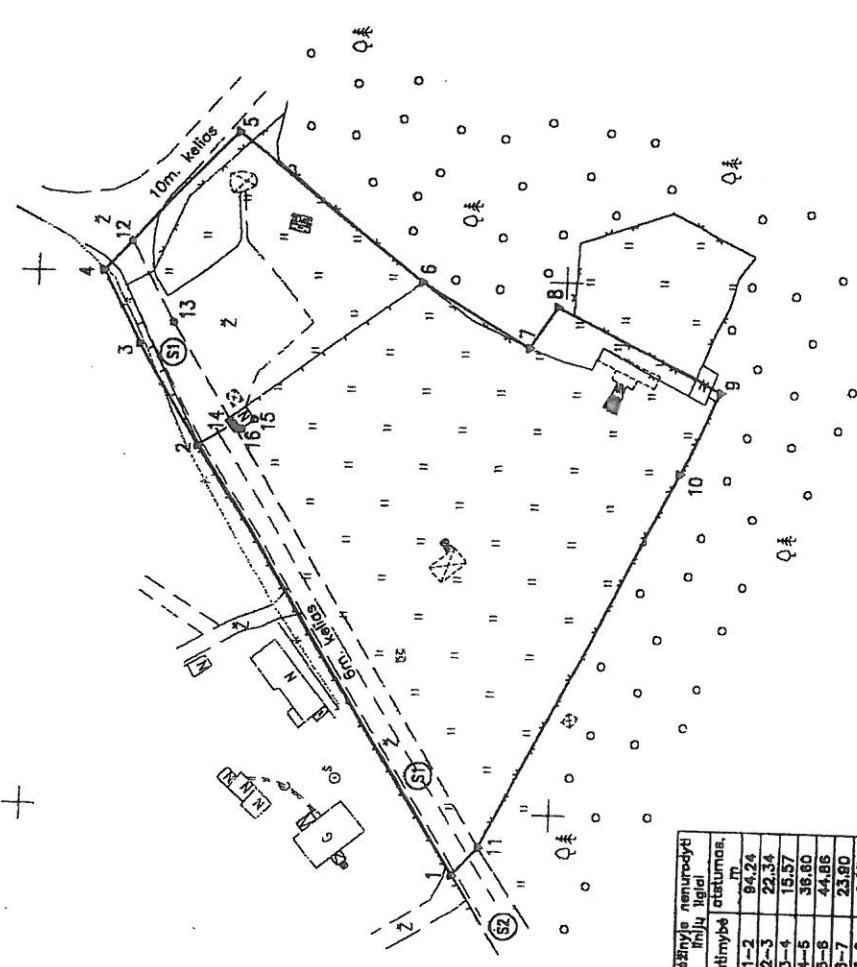
Matininkas Žydrūnas Sivickis



Žemės sklypo žemėtvarkos schema



Žemės sklypo planas
M1:1000
Sklypo plotas 7467 m²





Brėžinio numeris	Plotas m ²
1-2	84,24
2-3	22,34
3-4	15,57
4-5	38,80
5-6	44,86
6-7	25,80
7-8	9,23
8-9	35,25
9-10	12,27
10-11	79,17
11-1	7,28

X=6212100
Y=403200

Kadastras:	vieta	Eidardžiai	blokas	sklypas
Žemės sklypo kadastra Nr.:	7	8	1	5 0 0 0 3 0 2 / 2
Gatvė, namo Nr.				
Kaimas (miestelis)				
Seniūnija				
Miestas (rajonas)				
Apskritis				
Gretimo žemės sklypo kadastra Nr.				
1-3	7815/0003/0186			
3-4	7815/0003			
4-5				
5-1	7815/0003			

Su paženklinimais vietovėje žemės sklypo ribomis, aprašytomis žemės sklypo paženklinimo – parodymo akte (–uose):
2013.09.09 Nr. 1187
Ir nustatytu plotu atitinku:

Ind.	Vardas ir pavardė (pavadinimas)	Paraišius	Data
	Telšių miškų urėdija		



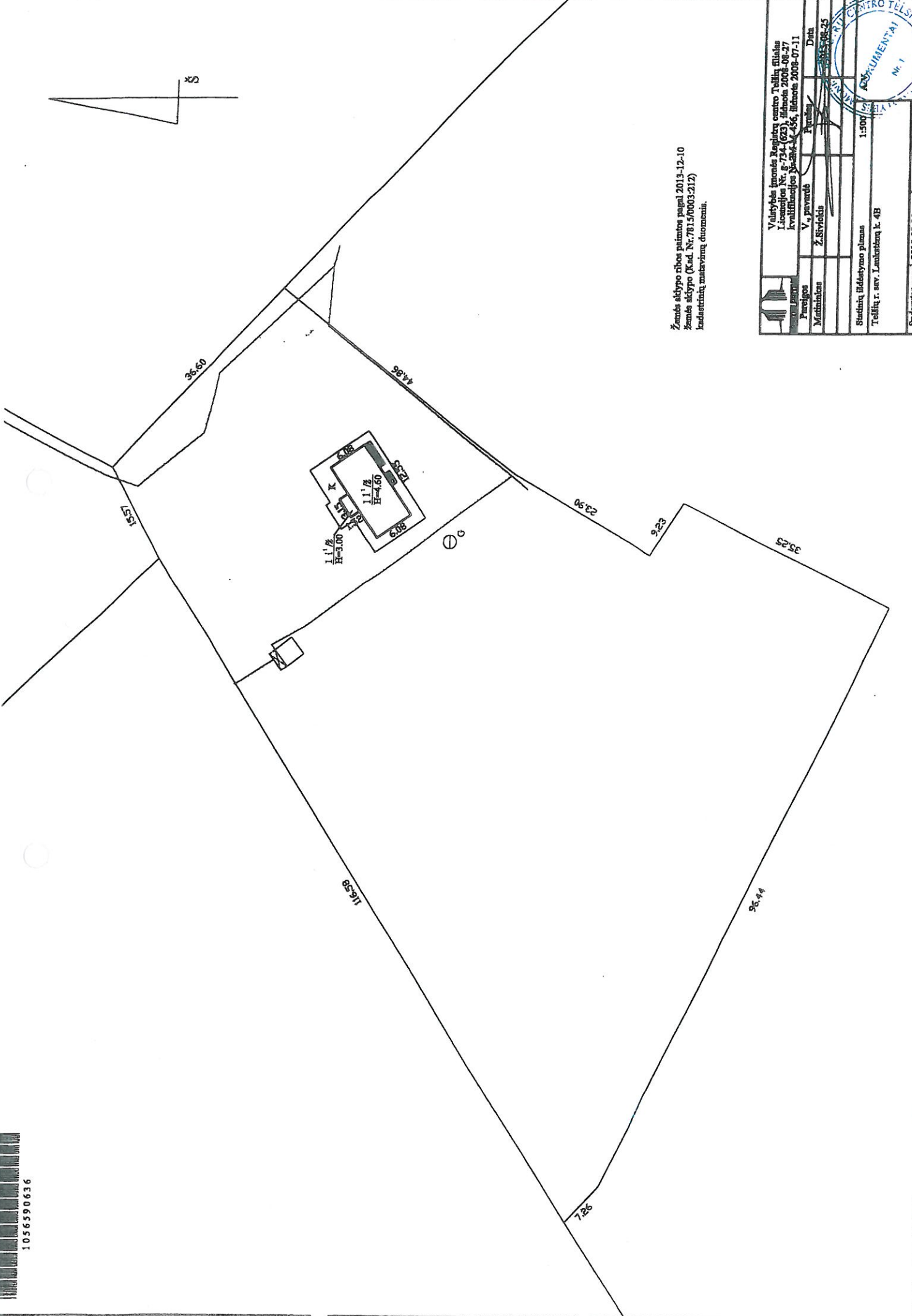
Nacionalinės žemės tarnybos prie Žemės ūkio ministerijos
Telšių skyrius

Patikrinęs:
Nacionalinės žemės tarnybos prie ŽŪM
Telšių skyriaus
vyriausysis specialistas

Suderino: Gintautas Aponevičius

(pareigos)	(vardas, pavardė)	(vardas) Saulius Šaulauskas	A.V.
Pareigos	Pareigos		
matininkas	Vardas ir pavardė		
	Marius Atroškevičius		
	Data		
	2013-09-19		
	UAB „Telšių miškininkas“		
	UAB „Telšių miškininkas“		

1056590636




Žemės sklypo ribos patvirtintos pagal 2013-12-10
Žemės sklypo (Kad. Nr. 7815/0003-212)
kadastrinių matavimų duomenis.

Valstybės įmonė Registrų centras Telšių filialas Licencijos Nr. R-734-(823) išduota 2008-08-27 Kvalifikacijos įvertinimas Nr. 436, išduota 2008-07-11		Data 2015-08-25	
Pavardė	V. pavardė	Pavardė	Z. Sivolis
Motyvai	Motyvai	Motyvai	Motyvai
Sistemos identifikavimo planas		1:500	
Telšių r. sen. Lankutėnų k. 4B			
Sudarytas pagal 2015-08-25 kadastrinių matavimų duomenis		Pastato pažymėjimas planas 111k	



Pastatų taškai

+ + +



X: 6212256.1

Informac

Pastato ta

Koordinat

Projektinė

6212256.07

 aktualu:

 istorinis

 anuluoti

 projekti

Adresų p:

Žemės sk

Saugoti

Patvirtinti

Istorinis

Anuluoti

Aktuali

ortofoto: ☒

Statinio nuotraukos

Adresas Telšių r. sav. Laukstėnų k. 4B

Unikalus Nr. 4400-3932-4964

Pavadinimas Stumbrininko namelis

Žymėjimas IIIž

Paskirtis Kita (ūkio)

Matavimo data 2015-08-25



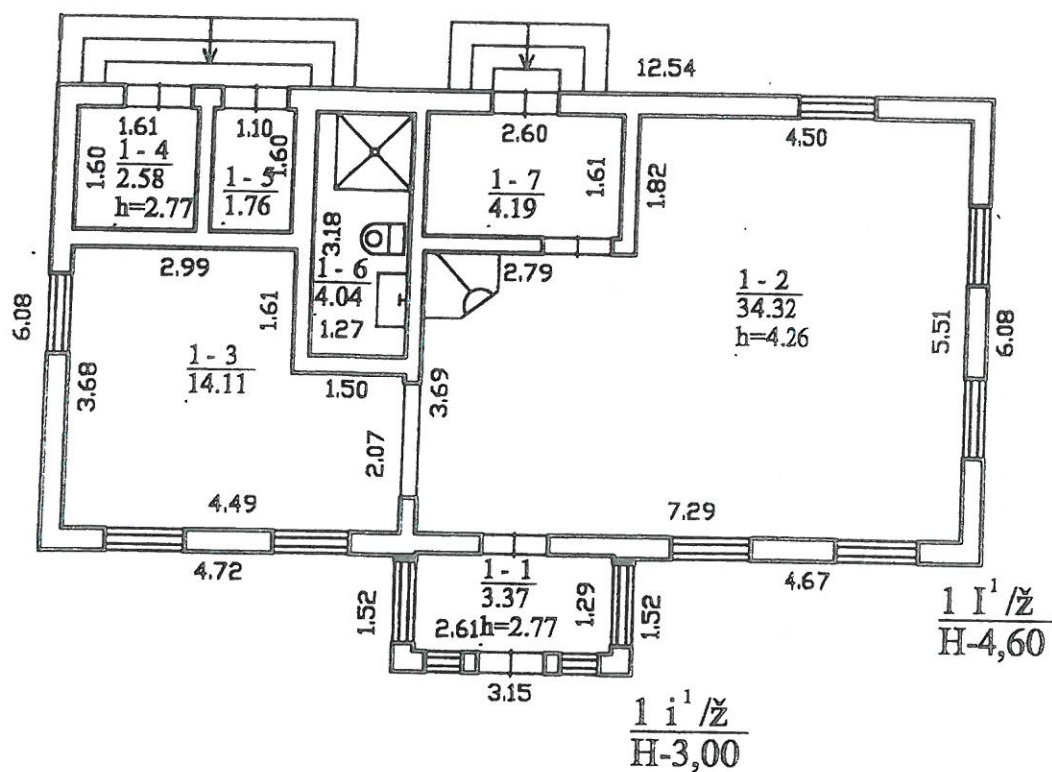
* 1 0 5 6 5 8 9 8 2 6 *




Parengė Matininkas Žydrūnas Sivickis



PIRMO AUKŠTO PLANAS



 Valstybės įmonės Registrų centro Telšių filialas Licencijos Nr.G-734-(623), išduota 2008-08-27 kvalifikacijos Nr.2M-M-457, išduota 2008-07-11			
Parcigos	V., pavardė	Paraišas	Data
Matininkas	Ž.Sivickis		2015-08-25
Pirmo aukšto planas		1:100	A-V
Telšių r. sav. Laukstėnų k.			
Sudarytas pagal 2015-08-25 kadastrinių matavimų duomenis		Pastato pažymėjimas plane 1B1ž	

Pagrindinio pastato, jo dalių ir priestatų kadastro duomenys

Adresas Telšių r. sav. Laukstėnų k. 4B

Unikalus Nr. 4400-3932-4964

Viso pastato			
Bendras plotas: kv. m	64,37	Baigtumo procentas: %	100
Tūris: kub. m	365	Koordinatė X:	6212256,07
Užstatytas plotas: kv. m	86	Koordinatė Y:	403298,31
Plotas bruto: kv. m	86	Statinio kategorija:	II grupės nesudėtingas
Daikto būklė:			

Kadastro duomenys	Pagrindinis pastatas	Rūšys (pusrūšis)	Pastogės patalpos
Duomenys užfiksuoti	2015-08-25	X	X
Žymėjimas	IIIŽ		
Paskirtis	Kita (ūkio)	X	X
Pavadinimas	Stumbrininko namelis	X	X
Statybos pradžios metai:	2015		
Statybos pabaigos metai:	2015		
Rekonstravimo pradžios metai:			
Rekonstravimo pabaigos metai:			
Kap. remonto pradžios metai:			
Kap. remonto pabaigos metai:			
Modernizavimo pradžios metai:			
Modernizavimo pabaigos metai:			
Papr. remonto pradžios metai:			
Papr. remonto pabaigos metai:			
Baigtumo procentas: %	100		
Aukštų skaičius:	1		
Tūris: kub. m	350		
Bendras plotas: kv. m	61		
Pamatai:	Betonas		
Sienos:	Medis su karkasu		
Perdanga:	Medis		
Stogo konstrukcija:	Šlaitinis		
Stogo danga:	Beasbestis cementas		
Išorės apdaila:	Medinės dailylentės		
Pertvaros:	Medinės lentos		
Grindys:	Lentos		
Langai:	Mediniai		
Durys:	Medinės		
Vidaus apdaila:	Medinės dailylentės		
Šildymas:	Krosninis šildymas		
Vandentiekis:	Vietinis vandentiekis		
Nuotekų šalinimas:	Vietinis nuotekų šalinimas		
Dujos:	Nėra		
Karštas vanduo:	Yra		

18-Rgs-2015 10:47:39




* 1 0 5 6 5 9 1 4 6 3 *

Lapas 1 iš 2

Kadastro duomenys	Pagrindinis pastatas	Rūšys (pusrūšis)	Pastogės patalpos
Elektra:	Yra		
Viryklė:	Nėra		
Vonios kambarys:	Yra		
Vėdinimas ir kondicionavimas:	Vėdinimas		

Parengė Matininkas Žydrūnas Sivickis



18-Rgs-2015 10:47:39



* 1 0 5 6 5 9 1 4 6 3 *

Lapas 2 iš 2

Pagrindinio pastato, jo dalių ir priestatų kadastro duomenys

Kadastro duomenys	Priestatas	Priestatas	Priestatas
Duomenys užfiksuoti	2015-08-25		
Žymėjimas	111ž		
Pavadinimas	Priestatas		
Statybos pradžios metai:	2015		
Statybos pabaigos metai:	2015		
Rekonstravimo pradžios metai:			
Rekonstravimo pabaigos metai:			
Kap. remonto pradžios metai:			
Kap. remonto pabaigos metai:			
Modernizavimo pradžios metai:			
Modernizavimo pabaigos metai:			
Papr. remonto pradžios metai:			
Papr. remonto pabaigos metai:			
Baigtumo procentas: %	100		
Aukštų skaičius:	1		
Tūris: kub. m	15		
Bendras plotas: kv. m	3,37		
Užstatytas plotas: kv. m	5		
Pamatai:	Betonas		
Sienos:	Medis su karkasu		
Perdanga:	Medis		
Stogo konstrukcija:	Šlaitinis		
Stogo danga:	Beasbestis cementas		
Išorės apdaila:	Medinės dailylentės		
Pertvaros:	Nėra		
Grindys:	Keraminės plytelės		
Langai:	Mediniai		
Durys:	Medinės		
Vidaus apdaila:	Metalinės dailylentės		



Kitų statinių kadastro duomenys

Adresas Telšių r. sav. Laukstėnų k. 4B

Unikalus Nr. 4400-3935-1394

Pavadinimas Vandentiekio gręžinys Nr. 58956

Pažymėjimas plane G

Paskirtis Kiti inžineriniai statiniai

Aprašymas Koordinatės X-6212231, Y-403291.
Našumas: 4.0 kub.m/val.

Kad. duomenų nustatymo 2015-08-28

Statinio duomenys

Statybos pradžios metai:	2015	Modernizavimo pradžios metai:	
Statybos pabaigos metai:	2015	Modernizavimo pabaigos metai:	
Rekonstravimo pradžios metai:		Papr. remonto pradžios metai:	
Rekonstravimo pabaigos metai:		Papr. remonto pabaigos metai:	
Kap. remonto pradžios metai:		Statinio kategorija:	II grupės nesudėtingas
Kap. remonto pabaigos metai:		Daikto būklė:	

Statinio sudėtinių dalių kadastro duomenys

Pažymėjimas plane	Sudėtinė dalis		
G	Vandentiekio gręžinys Nr.58956		
Statybos pradžios metai:	2015	Plotis: m	
Statybos pabaigos metai:	2015	Plotas: kv. m	
Rekonstravimo pradžios metai:		Tūris: kub. m	
Rekonstravimo pabaigos metai:		Gylis: m	120
Kap. remonto pradžios metai:		Baigtumo procentas: %	100
Kap. remonto pabaigos metai:		Aukštis: m	
Modernizavimo pradžios metai:		Ilgis: m	
Modernizavimo pabaigos metai:		Skersmuo: mm	125
Papr. remonto pradžios metai:		Medžiaga:	Polivinilchloridas
Papr. remonto pabaigos metai:		Markė:	
Kiekis: vnt.	1		

Parengė Matininkas Žydrūnas Sivickis



Kitų statinių kadastro duomenys

1C FORMA

Adresas Telšių r. sav. Laukštėnų k. 4B

Unikalus Nr. 4400-3932-4975

Pavadinimas Kiemo statiniai

Pažymėjimas plane K

Paskirtis Kiti inžineriniai statiniai

Aprašymas Kiemo aikštelė

Kad. duomenų nustatymo 2015-08-25


Statinio duomenys

Statybos pradžios metai:	2015	Modernizavimo pradžios metai:	
Statybos pabaigos metai:		Modernizavimo pabaigos metai:	
Rekonstravimo pradžios metai:		Papr. remonto pradžios metai:	
Rekonstravimo pabaigos metai:		Papr. remonto pabaigos metai:	
Kap. remonto pradžios metai:		Statinio kategorija:	I grupės nesudėtingas
Kap. remonto pabaigos metai:		Dailto būklė:	

Statinio sudėtinių dalių kadastro duomenys

Pažymėjimas plane	Sudėtinė dalis		
K	Kiemo statiniai		
Statybos pradžios metai:	2015	Plotis: m	
Statybos pabaigos metai:	2015	Plotas: kv. m	74
Rekonstravimo pradžios metai:		Tūris: kub. m	
Rekonstravimo pabaigos metai:		Gylis: m	
Kap. remonto pradžios metai:		Baigtumo procentas: %	100
Kap. remonto pabaigos metai:		Aukštis: m	
Modernizavimo pradžios metai:		Ilgis: m	
Modernizavimo pabaigos metai:		Skersmuo: mm	
Papr. remonto pradžios metai:		Medžiaga:	Betono trinkelės
Papr. remonto pabaigos metai:		Markė:	
Kiekis: vnt.	1		

Parengė Matininkas Žydrūnas Sivickis



18-Rgs-2015 10:33:48



* 1 0 5 6 5 3 7 1 0 7 *

Lapas 1 iš 1

Pagrindinio pastato, jo dalių ir priestatų įkainojimas (perkainojimas)

Adresas Telšių r. sav. Laukstėnų k. 4B
Unikalus Nr. 4400-3932-4964

Vertės nustatymo data	(P)	Žymėjimas	Pavadinimas	Kasmetinis vertės mažinimo koeficientas	Matavimo vienetas	Kiekis	Kainymas ir lemtelė	Vieneto statybos vertė po indeksavimo, Eur	Atkūrimo kaštai (statybinių vertė), Eur	Nusidėvėjimas %	Atkūrimo moji vertė, Eur	Vietovės patalpos koeficientas	Vidutinė rinkos vertė, Eur
1	2	3	4	5	6	7	8	9	10	11	12	13	14
2015-08-25		IIIz	Stumbrininko namelis	2.9	kub. m	365		44	16100	0	16100	0.02	1830
	I	IIIz	Stumbrininko namelis	2.9	kub. m	350	NTK2015-2,7,6	43,72		0			
	I	IIIz	Priestatas	2.9	kub. m	15	NTK2015-2,7,6	43,73		0			

Parengė Matininkas Žydrūnas Sivickis




Kitų statinių įkainojimas (perkainojimas)

Adresas Telšių r. sav. Laukstėnų k. 4B
Unikalus Nr. 4400-3935-1394

Pavadinimas	Vertės nustatymo data	Įkainojimas (I), Perkainojimas (P)	Kasmetinis vertės mažinimo koeficientas	Matavimo vienetas	Kiekis	Kainojimas ir lentelė	Vieneto statybos vertė po indeksavimo, Eur	Atkurtimo kaštai (statybinė vertė), Eur	Nusidėvėjimas %	Atkurtiamoji vertė, Eur	Vietovės patalpos koeficientas	Vidutinė rinkos vertė, Eur
1	2	3	4	5	6	7	8	9	10	11	12	13
Vandentiekio gręžinys Nr.58956 G	2015-08-28	I	5,6	m	120	NTK2015-4.1.7	133,8	16100	0	16100	1	16100
Viso								16100		16100		16100

Parengė Matininkas Žydrūnas Givickis



Kitų statinių įkainojimas (perkainojimas)

Adresas Telšių r. sav. Laukstėnų k. 4B
Unikalus Nr. 4400-3932-4975

Pavadinimas	Vertės nustatymo data	Įkainojimas (I), Perkainojimas (P)	Kasmetinis vertės mažinimo koeficientas	Matavimo vienetas	Kiekis	Kainymas ir lentelė	Vieneto statybos vertė po indeksavimo, Eur	Atkūrimo kaštai (statybinė vertė), Eur	Nusidėėjimas %	Atkuriamoji vertė, Eur	Vietovės patalpos koeficientas	Vidutinė rinkos vertė, Eur
1	2	3	4	5	6	7	8	9	10	11	12	13
Kiemo statiniai K	2015-08-25	I	3	kv.	74	NTK2015-3,2,10	52,42	3880	0	3880	0,02	78
Viso								3880		3880		78

Parengė Matininkas Žydrūnas Sivickis



Pagrindinio pastato vidaus plotų eksplikacija

3 FORMA

Adresas Telšių r. sav. Laukstėnų k. 4B

Unikalus Nr. 4400-3932-4964

Žymėjimas 111ž

Paskirtis Kita (ūkio)

Matavimų data 2015-08-25

Pavadinimas Stumbrininko namelis

Aukšto Nr.	Patalpos pažymėjimas plane		Patalpų pavadinimas	Bendras plotas m ²	Gyvenamosios paskirties patalpų							Negyvenamosios paskirties patalpų	
	1 simbolis	2 simbolis			Naudingas plotas m ²	Gyvenamas plotas m ²	Iš to skaičiaus	Pagalbinis naudingas plotas m ²	Pagalbinis nenaudingas plotas m ²	Rūšių (pusių) plotas m ²	Garų plotas m ²	Pagrindinis plotas m ²	Pagalbinis plotas m ²
1	2	3	4	5	6	7	8	9	10	11	12	13	14
1	1	1	Tambūras	3,37									
1	1	2	Administracijos patalpa	34,32								34,32	3,37
1	1	3	Administracijos patalpa	14,11								14,11	
1	1	4	Pagalbinė patalpa	2,58									2,58
1	1	5	Pagalbinė patalpa	1,76									1,76
1	1	6	Sanitarinis mazgas	4,04									4,04
1	1	7	Tambūras	4,19									4,19
Iš viso pirmame aukšte (7 patalpos)				64,37								48,43	15,94

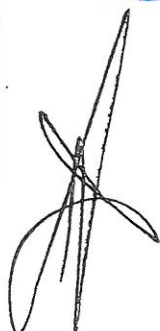
18-Rgs-2015 10:23:20



* 1 0 5 6 5 8 9 8 2 5 *

Lapas 1 iš 2

Iš viso (7 patalpos)										64,37								48,43	15,94
------------------------	--	--	--	--	--	--	--	--	--	-------	--	--	--	--	--	--	--	-------	-------



Parengė Matininkas Žydūnas Sivickis





NEKILNOJAMOJO TURTO REGISTRO CENTRINIO DUOMENŲ BANKO IŠRAŠAS

2017-05-31 11:50:43

1. Nekilnojamojo turto registre įregistruotas turtas:

Registro Nr.: 44/1998750
Registro tipas: Statiniai
Sudarymo data: 2015-08-26
Teritorija: Telšių r. sav., Telšių r. sav. teritorija
Registro tvarkytojas: Valstybės įmonės Registrų centro Telšių filialas

2. Nekilnojamieji daiktai:

2.1.

Priklausinys: Vandentiekio tinklai - Vandentiekio tinklai
Priklausanti dalis: 1/1 priklauso žemės sklypui Nr. 4400-2885-8542 iš registro 44/1680633
Unikalus daikto numeris: 4400-3934-7154
Daikto pagrindinė naudojimo paskirtis: Vandentiekio tinklų
Pažymėjimas plane: V
Statybos pradžios metai: 2015
Statybos pabaigos metai: 2015
Statinio kategorija: I grupės nesudėtingas
Baigtumo procentas: 100 %
Ilgis: 770.93 m
Medžiaga: Polietilenas
Vandentiekio linijos reikšmė: Įvadinė
Atkūrimo sąnaudos (statybos vertė): 32600 Eur
Atkuriamoji vertė: 32600 Eur
Vidutinė rinkos vertė: 32600 Eur
Vidutinės rinkos vertės nustatymo būdas: Atkuriamoji vertė
Vidutinės rinkos vertės nustatymo data: 2015-08-28
Kadastro duomenų nustatymo data: 2015-08-28

2.2.

Priklausinys: Vandentiekio tinklai - Vandentiekio tinklai
Priklausanti dalis: 1/1 priklauso žemės sklypui Nr. 4400-2885-8542 iš registro 44/1680633
Unikalus daikto numeris: 4400-3935-1240
Daikto pagrindinė naudojimo paskirtis: Vandentiekio tinklų
Pažymėjimas plane: 2V
Statybos pradžios metai: 2015
Statybos pabaigos metai: 2015
Statinio kategorija: II grupės nesudėtingas
Baigtumo procentas: 100 %
Ilgis: 50.74 m
Medžiaga: Polivinilchloridas
Vandentiekio linijos reikšmė: Gaisrinė
Atkūrimo sąnaudos (statybos vertė): 8960 Eur
Atkuriamoji vertė: 8960 Eur
Vidutinė rinkos vertė: 8960 Eur
Vidutinės rinkos vertės nustatymo būdas: Atkuriamoji vertė
Vidutinės rinkos vertės nustatymo data: 2015-08-28
Kadastro duomenų nustatymo data: 2015-08-28

2.3.

Priklausinys: Nuotekų šalinimo tinklai - Nuotekų tinklai su buitinių nuotekų valykla
Priklausanti dalis: 1/1 priklauso žemės sklypui Nr. 4400-2885-8542 iš registro 44/1680633
Unikalus daikto numeris: 4400-3934-7149
Daikto pagrindinė naudojimo paskirtis: Nuotekų šalinimo tinklų
Pažymėjimas plane: 1KF
Statybos pradžios metai: 2015
Statybos pabaigos metai: 2015
Statinio kategorija: II grupės nesudėtingas
Baigtumo procentas: 100 %
Ilgis: 80.35 m
Medžiaga: Polivinilchloridas
Nuotekų linijos reikšmė: Išvadinė
Nuotekų linijos rūšis: Renkamoji
Atkūrimo sąnaudos (statybos vertė): 8240 Eur
Atkuriamoji vertė: 8240 Eur
Vidutinė rinkos vertė: 8240 Eur
Vidutinės rinkos vertės nustatymo būdas: Atkuriamoji vertė
Vidutinės rinkos vertės nustatymo data: 2015-08-28
Kadastro duomenų nustatymo data: 2015-08-28

2.4.

Priklausinys: Nuotekų šalinimo tinklai - Buitinių nuotekų šalinimo tinklai
Priklausanti dalis: 1/1 priklauso žemės sklypui Nr. 4400-2885-8542 iš registro 44/1680633
Unikalus daikto numeris: 4400-3938-1183
Daikto pagrindinė naudojimo paskirtis: Nuotekų šalinimo tinklų
Pažymėjimas plane: 2KF
Statybos pradžios metai: 2015
Statybos pabaigos metai: 2015
Statinio kategorija: I grupės nesudėtingas

Baigtumo procentas: 100 %
 Ilgis: 7.23 m
 Medžiaga: Polivinilchloridas
 Nuotekų linijos reikšmė: Išvadinė
 Nuotekų linijos rūšis: Renkamoji
 Atkūrimo sąnaudos (statybos vertė): 366 Eur
 Atkuriamoji vertė: 366 Eur
 Vidutinė rinkos vertė: 366 Eur
 Vidutinės rinkos vertės nustatymo būdas: Atkuriamoji vertė
 Vidutinės rinkos vertės nustatymo data: 2015-08-28
 Kadastro duomenų nustatymo data: 2015-08-28

3. Daikto priklausiniai iš kito registro: įrašų nėra

4. Nuosavybė:

4.1.

Nuosavybės teisė

Savininkas: LIETUVOS RESPUBLIKA, a.k. 111105555

Daiktas: vandentiekio tinklai Nr. 4400-3934-7154, aprašyti p. 2.1.

vandentiekio tinklai Nr. 4400-3935-1240, aprašyti p. 2.2.

nuotekų šalinimo tinklai Nr. 4400-3934-7149, aprašyti p. 2.3.

nuotekų šalinimo tinklai Nr. 4400-3938-1183, aprašyti p. 2.4.

[registravimo pagrindas: 2015-09-30 Deklaracija apie statybos užbaigimą]

[rašas galioja: Nuo 2015-09-30]

5. Valstybės ir savivaldybių žemės patikėjimo teisė: įrašų nėra

6. Kitos daiktinės teisės:

6.1.

Turto patikėjimo teisė

Patikėtinis: Generalinė miškų urėdija prie Aplinkos ministerijos, a.k. 193257730

Daiktas: vandentiekio tinklai Nr. 4400-3934-7154, aprašyti p. 2.1.

vandentiekio tinklai Nr. 4400-3935-1240, aprašyti p. 2.2.

nuotekų šalinimo tinklai Nr. 4400-3934-7149, aprašyti p. 2.3.

nuotekų šalinimo tinklai Nr. 4400-3938-1183, aprašyti p. 2.4.

[registravimo pagrindas: 2015-09-30 Deklaracija apie statybos užbaigimą]

[rašas galioja: Nuo 2015-09-30]

7. Juridiniai faktai: įrašų nėra

8. Žymos: įrašų nėra

9. Specialiosios žemės ir miško naudojimo sąlygos: įrašų nėra

10. Daikto registravimas ir kadastro žymos:

10.1.

Suformuotas naujas (daikto registravimas)

Valstybės įmonės Registrų centro Telšių filialas, a.k. 180101069

Daiktas: vandentiekio tinklai Nr. 4400-3934-7154, aprašyti p. 2.1.

vandentiekio tinklai Nr. 4400-3935-1240, aprašyti p. 2.2.

nuotekų šalinimo tinklai Nr. 4400-3934-7149, aprašyti p. 2.3.

nuotekų šalinimo tinklai Nr. 4400-3938-1183, aprašyti p. 2.4.

[registravimo pagrindas: 2015-09-11 Nekilnojamojo daikto kadastro duomenų byla Nr. 78/8879]

2015-09-30 Deklaracija apie statybos užbaigimą

[rašas galioja: Nuo 2015-09-30]

10.2.

Kadastrinius matavimus atliko (kadastro žyma)

Valstybės įmonės Registrų centro Telšių filialas, a.k. 180101069

Daiktas: vandentiekio tinklai Nr. 4400-3934-7154, aprašyti p. 2.1.

vandentiekio tinklai Nr. 4400-3935-1240, aprašyti p. 2.2.

nuotekų šalinimo tinklai Nr. 4400-3934-7149, aprašyti p. 2.3.

nuotekų šalinimo tinklai Nr. 4400-3938-1183, aprašyti p. 2.4.

[registravimo pagrindas: 2008-07-11 Kvalifikacijos pažymėjimas Nr. 2M-M-457]

2015-09-11 Nekilnojamojo daikto kadastro duomenų byla Nr. 78/8879

[rašas galioja: Nuo 2015-09-30]

11. Registro pastabos ir nuorodos: įrašų nėra

12. Kita informacija:

Archyvinės bylos Nr. 78/8879

13. Informacija apie duomenų sandorui tikslinimą: įrašų nėra



[Handwritten signature]

Valstybės įmonės Registrų centro Telšių filialas

NEKILNOJAMOJO DAIKTO KADASTRINIŲ MATAVIMŲ BYLA

Tomas: 1

Nekilnojamojo turto objektas: **Inžinerinis statinys**

Bylos Nr.: **78/8879**

Registro Nr.: **44/1998750 (Statiniai)**

Adresas: **Telšių r. sav. Telšių r. sav. teritorija /**

Lapų skaičius: **28**

Pastabos: **Inžineriniai tinklai:**

V-Vandentiekio tinklai,

KF-Buitinių nuotekų tinklai su nuotekų valykla



SUDERINTA

Valstybės įmonės Registrų centro Telšių filialas

Elektroniniu parašu pasirašė: Vita Znotinienė

Pareigos: Vedėja

Laiko žyma: 2015-09-17 10:05:40

Bylos Nr. 78/8879
Tomo Nr. 1
Registro 44/1998750

BYLOS TOMO VIDAUS APYRAŠAS

Eil. Nr.	Dokumento pavadinimas	Dokumento		Lapų skaič.	Bylos lapų numeriai	Pastabos
		Nr.	Data			
1	Statinio planas "STATINIŲ IŠDĖSTYMO PLANAS"	1	2015-09-11	3	1-3	
2	Koordinatinių žiniaraštis KZ	1	2015-09-11	4	4-7	
3	Vandentiekio tinklų kadastro duomenys 1C FORMA	1	2015-09-11	3	8-10	
4	Nuotekų tinklų kadastro duomenys 1C FORMA	1	2015-09-11	3	11-13	
5	Vandentiekio tinklų įkainojimas (perkainojimas) 2C FORMA	1	2015-09-11	2	14-15	
6	Nuotekų tinklų statinių įkainojimas (perkainojimas) 2C FORMA	1	2015-09-11	2	16-17	
7	Šulinių techninės kortelės	1	2015-09-11	10	18-27	

Vidaus apyrašo lapų 27

Matininkas Žydrūnas Sivickis



[illegible]

INŽINIERIO STATINIO RIBOS
PATVIRTIS KADASTRO ŽEMELAPDE

VI kadastro sąsajos su šalia esančiu
savivaldybės teritorijos planu
savivaldybės teritorijos planu
savivaldybės teritorijos planu



Tekstinis pildymas
2015-05-28
2015-05-28

Viduje išrašo pateiktas kadastro žemėlapis Lietuvos Respublikos kadastro žemėlapis kadastro žemėlapis Nr. 2015-05-28	
Paviršius	2.8 kvadratai
Plotas	2.8 kvadratai
Indeksuotų skaičių	1:100
Dokumentai	
Sąrašas pakeičia 2015-05-28	
Paviršiaus pakeičijimas	
Paviršiaus pakeičijimas	
Paviršiaus pakeičijimas	

50.74
PVC Ø200
151
VSI

55.3
PE Ø40
193.41


PE Ø40
193.41

231
NŠ4
2KF
7.2
PVC Ø10
25.44
PE Ø32

IV2

IV1

IV1

[illegible]

Koordinačių žiniaraštis

Adresas Telšių r. sav. Telšių r. sav. teritorija /

Pavadinimas Vandentiekio tinklai

Unikalus Nr. 4400-3934-7154

Žymėjimas 1V

Paskirtis Vandentiekio tinklų

Matavimų data 2015-08-28

Koordinačių sistema: LKS1994

Taško Nr.	X	Y
1	6212247,32	403300,15
2	6212244,58	403302,02
3	6212233,05	403289,82
4	6212236,80	403289,41
5	6212254,01	403277,05
6	6212258,96	403265,49
7	6212213,71	403192,79
8	6212126,02	403064,05
9	6212122,23	403059,99
10	6212011,68	402901,29
11	6211951,24	402813,23
12	6211916,77	402763,49
13	6211895,10	402759,78
14	6211895,68	402754,59
15	6211924,05	402831,00
16	6211921,36	402827,10
17	6211925,66	402832,70
18	6211921,41	402832,85
19	6211917,41	402844,79
20	6211917,90	402845,87
21	6212030,72	402888,10
22	6212030,45	402887,71

Parengė Matininkas Žydrūnas Sivickis

Tikrino



Koordinačių žiniaraštis

Adresas Telšių r. sav. Telšių r. sav. teritorija /

Pavadinimas Prišgaisrinis vandentiekis su šuliniu Nr.151

Unikalus Nr. 4400-3935-1240

Žymėjimas 2V

Paskirtis Vandentiekio tinklų

Matavimų data 2015-08-25

Koordinačių sistema: LKS1994

Taško Nr.	X	Y
1	6212165,15	403100,20
2	6212214,24	403087,26

Parengė Matininkas Žydrūnas Sivickis

Tikrino



Koordinacijų žiniaraštis

Adresas Telšių r. sav. Telšių r. sav. teritorija /

Pavadinimas Buitinių nuotekų šalinimo tinklai su nuotekų valykla

Unikalus Nr. 4400-3934-7149

Žymėjimas 1KF

Paskirtis Nuotekų šalinimo tinklų

Matavimų data 2015-08-28

Koordinacijų sistema: LKS1994

Taško Nr.	X	Y
1	6212251,35	403302,71
2	6212252,95	403305,07
3	6212285,51	403295,62
4	6212303,29	403303,73
5	6212308,66	403306,52
6	6212321,37	403312,90
7	6212330,95	403315,05

Parengė Matininkas Žydrūnas Siviokis

Tikrino



Koordinačių žiniaraštis

Adresas Telšių r. sav. Telšių r. sav. teritorija /

Pavadinimas Buitinių nuotekų šalinimo tinklai

Unikalus Nr. 4400-3938-1183

Žymėjimas 2KF

Paskirtis Nuotekų šalinimo tinklų

Matavimų data 2015-08-28

Koordinačių sistema: LKS1994

Taško Nr.	X	Y
1	6212030,91	402887,39
2	6212034,90	402893,42

Parengė Matininkas Žydrūnas Sivickis

Tikrino



Inžinerinių statinių kadastro duomenys

1C FORMA

Adresas Telšių r. sav. Telšių r. sav. teritorija /

Unikalus Nr. 4400-3934-7154

Pavadinimas Vandentiekio tinklai

Pažymėjimas plane 1V

Paskirtis Vandentiekio tinklų

Aprašymas Statinio kategorija-I gr. nesudėtingas statinys

Kad. duomenų nustatymo 2015-08-28

Statinio duomenys

Statybos pradžios metai:	2015	Baigtumo procentas: %	100
Statybos pabaigos metai:	2015	Vandentiekio linijos reikšmė:	Įvadinė
Rekonstravimo pradžios metai:		Ilgis: m	770,93
Rekonstravimo pabaigos metai:		Daikto būklė:	

Statinio sudėtinių dalių kadastro duomenys

Pažymėjimas plane	Sudėtinė dalis		
1V1	Vandentiekio linija (1-12)		
Statybos pabaigos metai:	2015	Ilgis: m	663,34
Rekonstravimo pabaigos metai:		Medžiaga:	Polietilenas
Skersmuo: mm	40	Gylis: m	3
Markė:	PE		

Pažymėjimas plane	Sudėtinė dalis		
1V2	Vandentiekio linija (11-15,10-22)		
Statybos pabaigos metai:	2015	Ilgis: m	56,24
Rekonstravimo pabaigos metai:		Skersmuo: mm	32
Medžiaga:	Polietilenas	Gylis: m	3
Markė:	PE		

Pažymėjimas plane	Sudėtinė dalis		
1V3	Vandentiekio linija (15-16-17-20,12-14)		
Statybos pabaigos metai:	2015	Ilgis: m	51,35
Rekonstravimo pabaigos metai:		Skersmuo: mm	25
Medžiaga:	Polietilenas	Gylis: m	3
Markė:	PE		

Pažymėjimas plane	Sudėtinė dalis		
VŠ2	Vandentiekio šulinys		
Statybos pabaigos metai:	2015	Gylis: m	2,17
Rekonstravimo pabaigos metai:		Skersmuo: mm	1500
Medžiaga:	Gelžbetonis	Ilgis: m	
Koordinatė X:	6212236,8	Plotis: m	
Koordinatė Y:	403289,41	Kiekis: vnt.	1
Tūris: kub. m			



Statinio sudėtinių dalių kadastro duomenys


Pažymėjimas plane	Sudėtinė dalis		
VŠ3	Vandentiekio šulinys		
Statybos pabaigos metai:	2015	Gylis: m	2,12
Rekonstravimo pabaigos metai:		Skersmuo: mm	1000
Medžiaga:	Gelžbetonis	Ilgis: m	
Koordinatė X:	6212011,68	Plotis: m	
Koordinatė Y:	402901,29	Kiekis: vnt.	1
Tūris: kub. m			

Pažymėjimas plane	Sudėtinė dalis		
VŠ4	Vandentiekio šulinys		
Statybos pabaigos metai:	2015	Gylis: m	2,09
Rekonstravimo pabaigos metai:		Skersmuo: mm	1500
Medžiaga:	Gelžbetonis	Ilgis: m	
Koordinatė X:	6211951,24	Plotis: m	
Koordinatė Y:	402813,01	Kiekis: vnt.	1
Tūris: kub. m			

Pažymėjimas plane	Sudėtinė dalis		
VŠ5	Vandentiekio šulinys		
Statybos pabaigos metai:	2015	Gylis: m	2,19
Rekonstravimo pabaigos metai:		Skersmuo: mm	1000
Medžiaga:	Gelžbetonis	Ilgis: m	
Koordinatė X:	6211924,05	Plotis: m	
Koordinatė Y:	402831	Kiekis: vnt.	1
Tūris: kub. m			

Pažymėjimas plane	Sudėtinė dalis		
VŠ6	Vandentiekio šulinys		
Statybos pabaigos metai:	2015	Gylis: m	2,35
Rekonstravimo pabaigos metai:		Skersmuo: mm	1000
Medžiaga:	Gelžbetonis	Ilgis: m	
Koordinatė X:	6211916,77	Plotis: m	
Koordinatė Y:	402763,49	Kiekis: vnt.	1
Tūris: kub. m			

Parengė Matininkas Žydrūnas Sivickis



Inžinerinių statinių kadastro duomenys

Adresas Telšių r. sav. Telšių r. sav. teritorija /

Unikalus Nr. 4400-3935-1240

Pavadinimas Prišgaisrinis vandentiekis su šuliniu Nr.151

Pažymėjimas plane 2V

Paskirtis Vandentiekio tinklą

Aprašymas Statinio kategorija- 2gr. nesudėtingas statinys

Kad. duomenų nustatymo 2015-08-25

Statinio duomenys

Statybos pradžios metai:	2015	Baigtumo procentas: %	100
Statybos pabaigos metai:	2015	Vandentiekio linijos reikšmė:	Gaisrinė
Rekonstravimo pradžios metai:		Ilgis: m	50,74
Rekonstravimo pabaigos metai:		Daikto būklė:	

Statinio sudėtinių dalių kadastro duomenys

Pažymėjimas plane	Sudėtinė dalis		
2V	Priešgaisrinis vandentiekis (1-2)		
Statybos pabaigos metai:	2015	Ilgis: m	50,74
Rekonstravimo pabaigos metai:		Medžiaga:	Polivinilchloridas
Skersmuo: mm	200	Gylis: m	3
Markė:	PVC		

Pažymėjimas plane	Sudėtinė dalis		
VŠ1(151)	Vandentiekio šulinys		
Statybos pabaigos metai:	2015	Gylis: m	4,88
Rekonstravimo pabaigos metai:		Skersmuo: mm	1500
Medžiaga:	Gelžbetonis	Ilgis: m	
Koordinatė X:	6212165,17	Plotis: m	
Koordinatė Y:	403100,17	Kiekis: vnt.	1
Tūris: kub. m			

Parengė Matininkas Žydrūnas Sivickis



Inžinerinių statinių kadastro duomenys

Adresas Telšių r. sav. Telšių r. sav. teritorija /

Unikalus Nr. 4400-3934-7149

Pavadinimas Buitinių nuotekų šalinimo tinklai su nuotekų valykla

Pažymėjimas plane 1KF

Paskirtis Nuotekų šalinimo tinklų

Aprašymas Statinio kategorija- II gr. nesudėtingas statinys.

Kad. duomenų nustatymo 2015-08-28

Statinio duomenys

Statybos pradžios metai:	2015	Nuotekų linijos reikšmė:	Išvadinė
Statybos pabaigos metai:	2015	Nuotekų linijos rūšis:	Renkamoji
Rekonstravimo pradžios metai:		Nuotekų linijos būdas:	Buitinė
Rekonstravimo pabaigos metai:		Ilgis: m	80,35
Baigtumo procentas: %	100	Daikto būklė:	

Statinio sudėtinių dalių kadastro duomenys

Pažymėjimas plane	Sudėtinė dalis		
1KF1	Buitinių nuotekų linija (2-4, 5-7)		
Statybos pabaigos metai:	2015	Ilgis: m	77,49
Rekonstravimo pabaigos metai:		Medžiaga:	Polivinilchloridas
Skersmuo: mm	200	Gylis: m	2
Markė:	PVC		

Pažymėjimas plane	Sudėtinė dalis		
1KF2	Buitinių nuotekų linija (1-2)		
Statybos pabaigos metai:	2015	Ilgis: m	2,86
Rekonstravimo pabaigos metai:		Medžiaga:	Polivinilchloridas
Skersmuo: mm	100	Gylis: m	2
Markė:	PVC		

Pažymėjimas plane	Sudėtinė dalis		
NV	Buitinių nuotekų valykla		
Statybos pabaigos metai:	2015	Gylis: m	2
Rekonstravimo pabaigos metai:		Skersmuo: mm	1450
Medžiaga:	Plastikas	Ilgis: m	
Koordinatė X:		Plotis: m	
Koordinatė Y:		Kiekis: vnt.	1
Tūris: kub. m	2		

Pažymėjimas plane	Sudėtinė dalis		
NS1(131)	Buitinių nuotekų kanalizacijos šulinys		
Statybos pabaigos metai:	2015	Gylis: m	1,32
Rekonstravimo pabaigos metai:		Skersmuo: mm	1000
Medžiaga:	Gelžbetonis	Ilgis: m	
Koordinatė X:	6212252,95	Plotis: m	
Koordinatė Y:	403305,07	Kiekis: vnt.	1
Tūris: kub. m			

15-Rgs-2015 14:22:24




* 1 0 5 6 4 9 2 9 7 9 *

Lapas 1 iš 2

Pažymėjimas plane		Sudėtinė dalis	
NS2(121)		Buitinių nuotekų kanalizacijos šulinys	
Statybos pabaigos metai:	2015	Gylis: m	1,35
Rekonstravimo pabaigos metai:		Skersmuo: mm	1000
Medžiaga:	Gelžbetonis	Ilgis: m	
Koordinatė X:	6212285,51	Plotis: m	
Koordinatė Y:	403295,62	Kiekis: vnt.	1
Tūris: kub. m			

Pažymėjimas plane		Sudėtinė dalis	
NS3(81)		Buitinių nuotekų kanalizacijos šulinys	
Statybos pabaigos metai:	2015	Gylis: m	1,49
Rekonstravimo pabaigos metai:		Skersmuo: mm	1000
Medžiaga:	Gelžbetonis	Ilgis: m	
Koordinatė X:	6212321,37	Plotis: m	
Koordinatė Y:	403312,9	Kiekis: vnt.	1
Tūris: kub. m			

Parengė Matininkas Žydrūnas Sivickis



Inžinerinių statinių kadastro duomenys

Adresas Telšių r. sav. Telšių r. sav. teritorija /

Unikalus Nr. 4400-3938-1183

Pavadinimas Buitinių nuotekų šalinimo tinklai

Pažymėjimas plane 2KF

Paskirtis Nuotekų šalinimo tinklų

Aprašymas Statinio kategorija - I gr. nesudėtingas statinys.

Kad. duomenų nustatymo 2015-08-28

Statinio duomenys

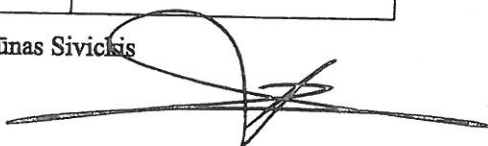

Statybos pradžios metai:	2015	Nuotekų linijos reikšmė:	Išvadinė
Statybos pabaigos metai:	2015	Nuotekų linijos rūšis:	Renkamoji
Rekonstravimo pradžios metai:		Nuotekų linijos būdas:	Buitinė
Rekonstravimo pabaigos metai:		Ilgis: m	7,23
Baigtumo procentas: %	100	Daikto būklė:	

Statinio sudėtinių dalių kadastro duomenys

Pažymėjimas plane	Sudėtinė dalis		
2KF	Buitinių nuotekų šalinimo tinklai (1-2)		
Statybos pabaigos metai:	2015	Ilgis: m	7,23
Rekonstravimo pabaigos metai:		Medžiaga:	Polivinilchloridas
Skersmuo: mm	110	Gylis: m	2
Markė:			

Pažymėjimas plane	Sudėtinė dalis		
NŠ4(231)	Buitinių nuotekų šalinimo šulinys		
Statybos pabaigos metai:	2015	Gylis: m	2,56
Rekonstravimo pabaigos metai:		Skersmuo: mm	1000
Medžiaga:	Gelžbetonis	Ilgis: m	
Koordinatė X:	6212034,9	Plotis: m	
Koordinatė Y:	402893,42	Kiekis: vnt.	1
Tūris: kub. m			

Parengė Matininkas Žydrūnas Sivickis

Inžinerinių statinių įkainojimas (perkainojimas)

Adresas Telšių r. sav. Telšių r. sav. teritorija /
Unikalus Nr. 4400-3934-7154

Pavaadinimas	Vertės nustatymo data	Įkainojimas (I), Perkainojimas (P)	Kasmetinis vertės mažinimo koeficientas	Matavimo vienetas	Kiekis	Kainynas ir lentelė	Vieneto statybos vertė po indeksavimo, Eur	Atkurimo kaštai (statybinė vertė), Eur	Nusidėvėjimas %	Atkuriamoji vertė, Eur	Vietovės patalpos koeficientas	Vidutinė rinkos vertė, Eur
1	2	3	4	5	6	7	8	9	10	11	12	13
Vandentiekio linija (1-12) 1V1	2015-08-28	I	4	m	663,34	NTK2015-4,1,12	42,28	28000	0	28000	1	28000
Vandentiekio linija (11-15,10-22) 1V2	2015-08-28	I	4	m	56,24	NTK2015-4,1,12	42,28	2380	0	2380	1	2380
Vandentiekio linija (15-16-17-20,12-14) 1V3	2015-08-28	I	4	m	51,35	NTK2015-4,1,12	42,28	2170	0	2170	1	2170
Viso								32600		32600		32600

Parengė Matininkas Žydrūnas Sivickis




Inžinerinių statinių įkainojimas (perkainojimas)

Adresas Telšių r. sav. Telšių r. sav. teritorija /
Unikalus Nr. 4400-3935-1240

Pavadinimas	Vertės nustatymo data	Įkainojimas (I), Perkainojimas (P)	Kasmetinis vertės mažinimo koeficientas	Matavimo vienetas	Kiekis	Kainynas ir lentele	Vieneto statybos vertė po indeksavimo, Eur	Atkūrimo kaštai (statybinė vertė), Eur	Nusidėvėjimas %	Atkurtamoji vertė, Eur	Vietovės pataisos koeficientas	Vidutinė rinkos vertė, Eur
1	2	3	4	5	6	7	8	9	10	11	12	13
Priešgaisrinis vandentiekis (1-2) 2V	2015-08-25	I	4	m	50,74	NTK2015-4,1,12	176,67	8960	0	8960	1	8960
Viso								8960		8960		8960

Parengė Matininkas Žydrūnas Sivickis



* 1 0 5 6 4 9 2 2 2 7 *

Inžinerinių statinių įkainojimas (perkainojimas)

Adresas Telšių r. sav. Telšių r. sav. teritorija /
Unikalus Nr. 4400-3934-7149

Pavadinimas	Vertės nustatymo data	Įkainojimas (I), Perkainojimas (P)	Kasmetinis vertės mažinimo koeficientas	Matavimo vienetas	Kiekis	Kainymas ir lentelė	Vieneto statybos vertė po indeksavimo, Eur	Atkūrimo kaštai (statybinė vertė), Eur	Nusidėvėjimas %	Atkūriamoji vertė, Eur	Vietovės patalpos koeficientas	Vidutinė rinkos vertė, Eur
1	2	3	4	5	6	7	8	9	10	11	12	13
Buitinių nuotekų linija (2-4, 5-7) 1KF1	2015-08-28	I	3,3	m	77,49	NTK2015-4,2,22	64,3	4980	0	4980	1	4980
Buitiniai nuotekų linija (1-2) 1KF2	2015-08-28	I	3,3	m	2,86	NTK2015-4,2,22	50,68	145	0	145	1	145
Buitinių nuotekų valykla NV	2015-08-28	I	3,3	kub.	2	NTK2015-4,2,10.1	1555,8	3110	0	3110	1	3110
Viso								8240		8240		8240

Parengė Matininkas Žydrūnas Sivickis



* 1 0 5 6 4 9 2 9 8 0 *

Inžinerinių statinių įkainojimas (perkainojimas)

Adresas Telšių r. sav. Telšių r. sav. teritorija /
Unikalus Nr. 4400-3938-1183

Pavadinimas	Vertės nustatymo data	Įkainojimas (I), Perkainojimas (P)	Kasmetinis vertės mažinimo koeficientas	Matavimo vienetas	Kiekis	Kainynas ir lentelė	Vieneto statybos vertė po indeksavimo, Eur	Atkūrimo kaštai (statybinė vertė), Eur	Nusidėvėjimas %	Atkuriamoji vertė, Eur	Vietovės patalpos koeficientas	Vidutinė rinkos vertė, Eur
1	2	3	4	5	6	7	8	9	10	11	12	13
Buitinių nuotekų šalinimo tinklai (1-2) 2KF	2015-08-28	I	3,3	m	7,23	NTK2015-4,2,21	50,68	366	0	366	1	366
Viso								366		366		366

Parengė Matininkas Žydrūnas Sivickis



* 1 0 5 6 1 6 7 7 2 6 *

Buit. ir ūk. nuot. tinkl. Nuotėkų kanalizacijos šulinys
(Komunikacija) (įrenginio pavadinimas)

Nr. () NŠ2 KORTELÉ

(Miestas)

(Gatvė)


40/62-0214

(Planšeto nomenklatūra)

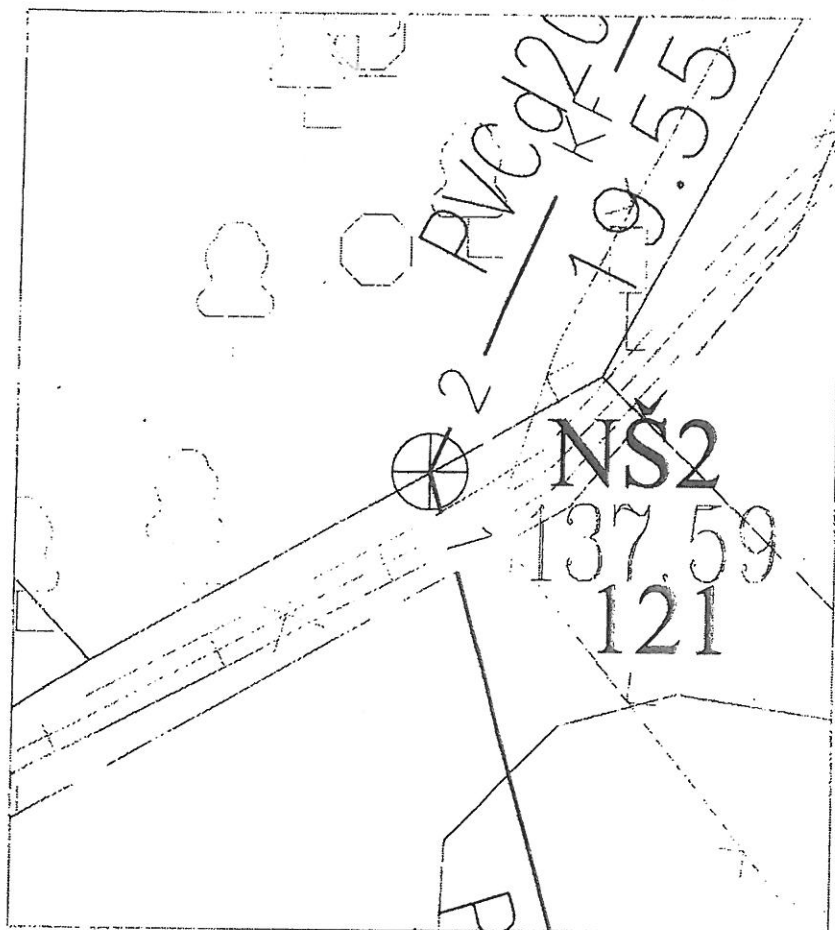
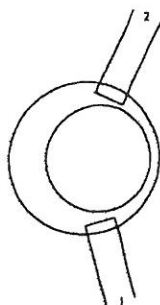
ŠULINIO PJŪVIAI (Matmenys duoti m)

PRIRIŠIMO BRĖŽINYS

Vertikalinis



Horizontalinis



Pavadinimas		Medžiaga	Diametras	Atstumas nuo dangčio		Altitudės
Dangtis		Ketus	650			137.59
Žemė				0.05		137.54
Sienos		G/b				
Dugnas		Betonas	1000	1.35		136.24
Vamzdžiai	Nr. 1	PVC	200	Viršus		
				Apačio	1.18	136.41
	Nr. 2	PVC	200	Viršus		
				Apačio	1.24	136.35
	Nr. 3			Viršus		
				Apačio		
	Nr. 4			Viršus		
				Apačio		
	Nr. 5			Viršus		
				Apačio		
	Nr. 6			Viršus		
				Apačio		
	Nr. 7			Viršus		
				Apačio		
	Nr. 8			Viršus		
				Apačio		

Lipynės 1
(medžiaga, kiekis)

Ar yra vandens

Ar yra dujų

Pastabos X = 6212285.51; Y = 403295.62

UAB "Šiaulių hidroprojekto"

Objekto nr.

Sudarė

Parašas

A. Dambrauskas

Pavardė

Patikrino

Parašas

A. Adamaitis

Pavardė

2015-07-31
(įrenginio tyrinėjimo data)

Buit. ir ūk. nuot. tinkl. Nuotėkų kanalizacijos šulinys
(Komunikacija) (įrenginio pavadinimas)

Nr. () NŠ3 KORTELĖ

(Miestas)

(Gatvė)

40/62-0214

(Planšeto nomenklatūra)

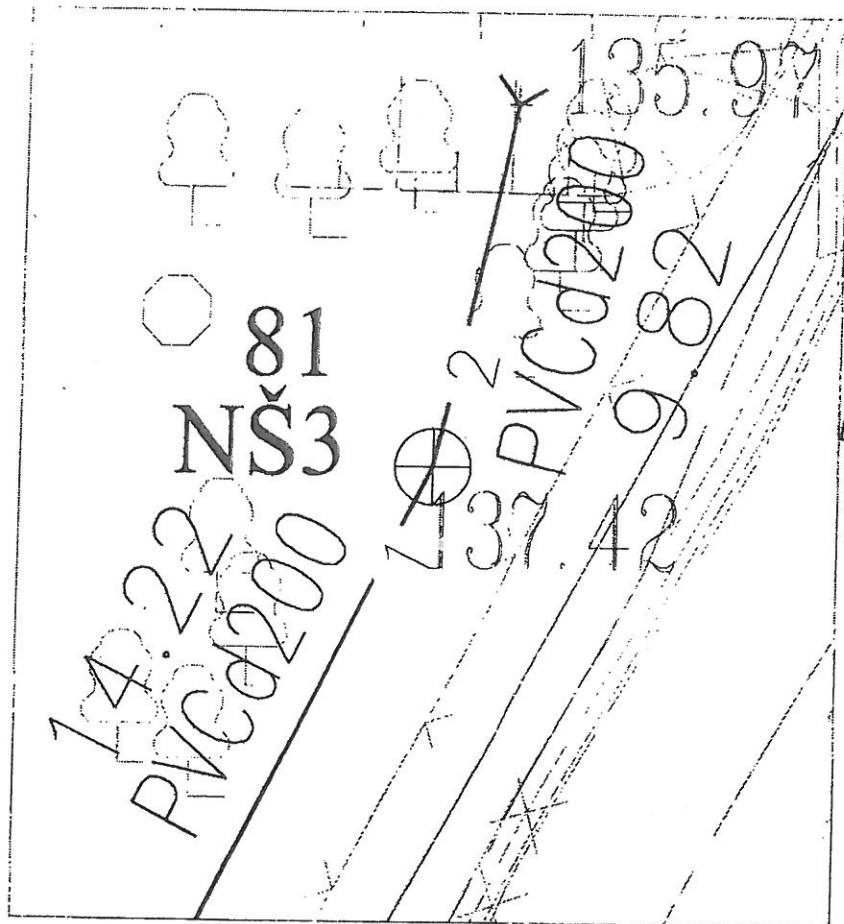
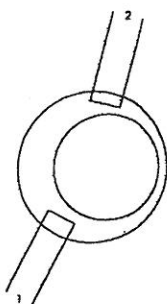
ŠULINIO PJŪVIAI (Matmenys duoti m)

PRIRIŠIMO BRĖŽINYS

Vertikalinis



Horizontalinis



Pavadinimas	Medžiaga	Diametras	Atstumas nuo dangčio		Altitudės
Dangtis	Ketus	650			137.42
Žemė			0.06		137.36
Sienos	G/b				
Dugnas	Belonas	1000	1.49		135.93
Vamzdžiai	Nr. 1	PVC	200	Viršus	
				Apačio	1.36
	Nr. 2	PVC	200	Viršus	
				Apačio	1.43
	Nr. 3			Viršus	
				Apačio	
	Nr. 4			Viršus	
				Apačio	
	Nr. 5			Viršus	
				Apačio	
	Nr. 6			Viršus	
				Apačio	
	Nr. 7			Viršus	
				Apačio	
	Nr. 8			Viršus	
				Apačio	

Lipynės 3 (medžiaga, kiekis)

Ar yra vandens _____

Ar yra dujų _____

Pastabos X = 6212321.37; Y = 403312.90

UAB "Šioulių hidroprojektas"

Objekto nr. _____

Sudarė	<i>[Signature]</i>	A. Dambrauskas
	Parašas	Pavardė
Patikrino	<i>[Signature]</i>	A. Adomaitis
	Parašas	Pavardė

2015-07-31
(įrenginio tyrinėjimo data)

Buit. ir ūk. nuot. tinkl. Nuotėkų kanalizacijos šulinys
(Komunikacija) (įrenginio pavadinimas)

Nr. () NŠ4 KORTELĖ

(Miestas)

(Gatvė)

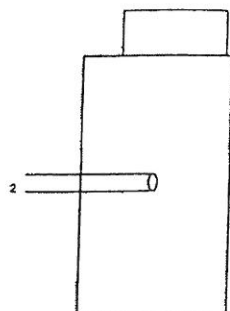
40/62-0232

(Planšetų nomenklatura)

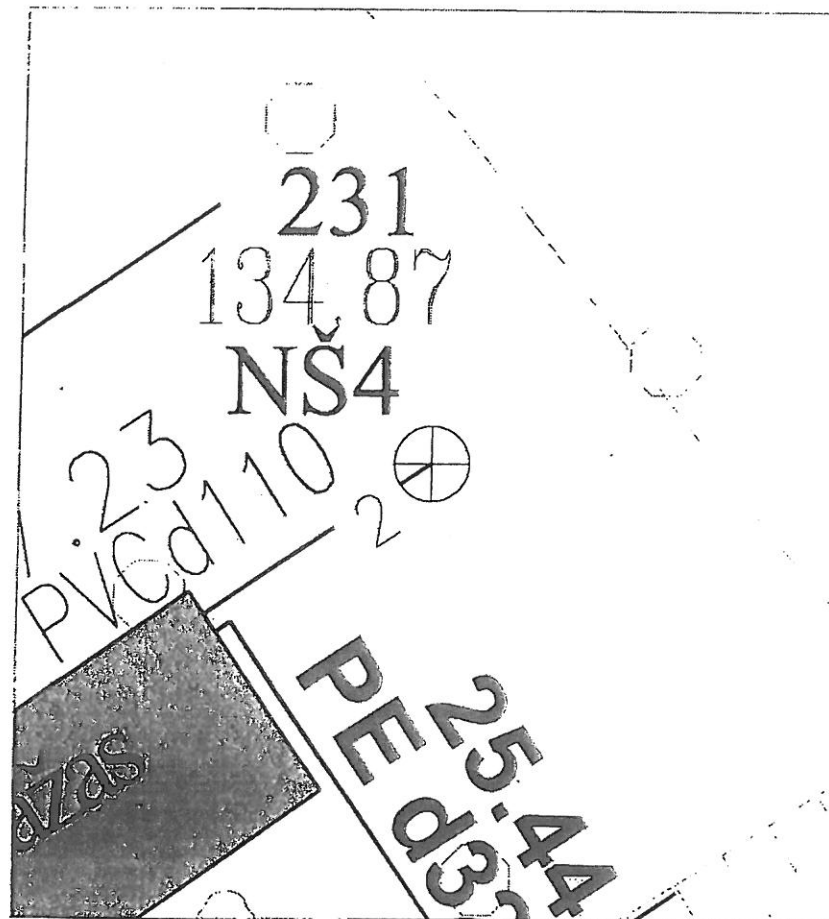
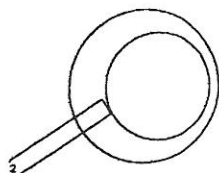
ŠULINIO PJŪVIAI (Matmenys duoti m)

PRIRIŠIMO BRĖŽINYS

Vertikalinis



Horizontalinis



Pavadinimas	Medžiaga	Diametras	Atstumas nuo dangčio	Altitudės	Lipnės 5 (medžiaga, kiekis)
Dangtis	Ketus	650		134.87	Ar yra vandens
Žemė			0.10	134.77	Ar yra dujų
Sienos	G/b				Postabos X = 6212034.90; Y = 402893.42
Dugnas	Betonas	1000	2.56	132.31	
Vamzdžiai	PVC	110	Viršus		UAB "Šiaulių hidroprojektas"
			Apočia		
			Viršus		Objekto nr.
			Apočia	1.41	
			Viršus		Sudarė
			Apočia		
			Viršus		Patikrino
			Apočia		
			Viršus		2015-07-31 (įrenginio tyrinėjimo data)
			Apočia		
			Viršus		Parašas
			Apočia		
			Viršus		Pavardė
			Apočia		
			Viršus		A. Dambrauskas
			Apočia		

Vandentiekis
(Komunikacija)

Vandentiekio šulinys
(Irenginio pavadinimas)

Nr. () VŠ2 KORTELÉ

(Miestas)

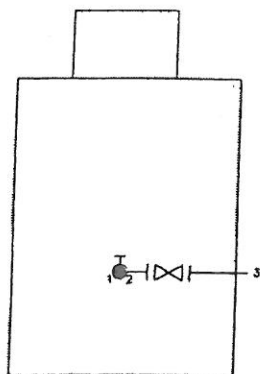
(Galvė)

40/62-0234
(Planšeto nomenklatura)

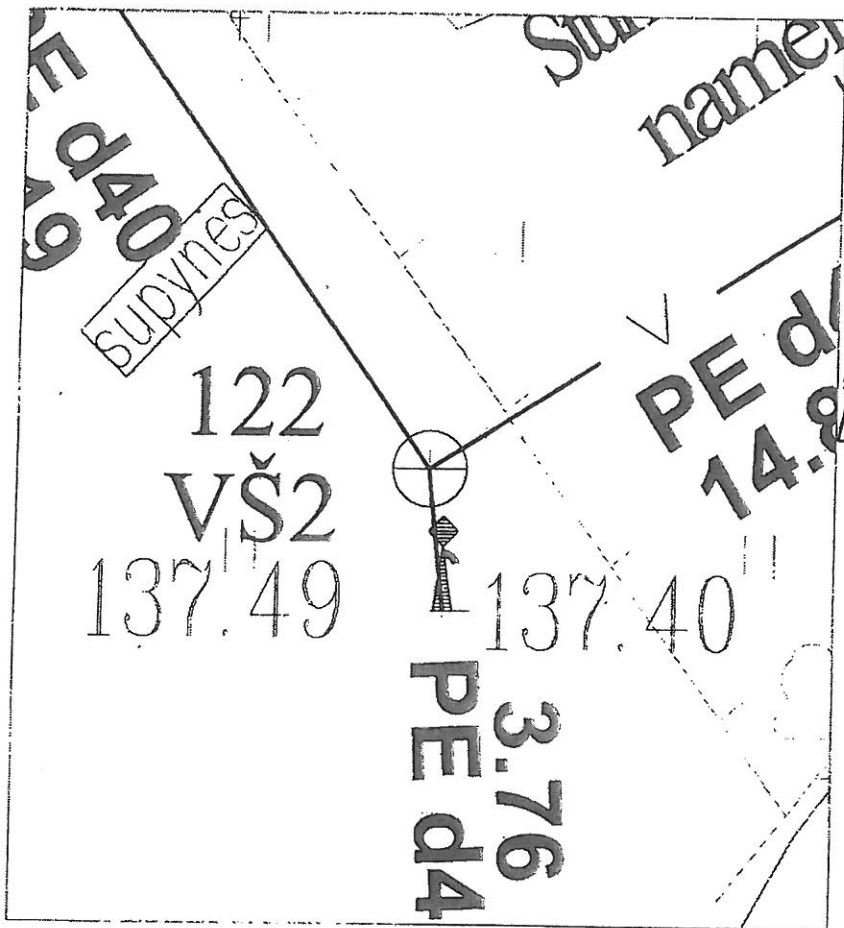
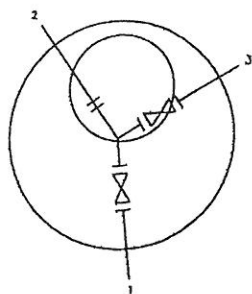
ŠULINIO PJŪVIAI (Matmenys duoti m)

PRIRIŠIMO BRĖŽINYS

Vertikalinis



Horizontalinis



Pavadinimas	Medžiaga	Diametras	Atstumas nuo dangčio		Altitudės	
Dangtis	Ketus	650			137.49	
Žemė			0.05		137.44	
enos	G/b					
Dugnas	Betonas	1500	2.17		135.32	
Vamzdžiai	Nr. 1	PE	40	Viršus	1.86	135.63
				Apačio		
	Nr. 2	PE	40	Viršus	1.86	135.63
				Apačio		
	Nr. 3	PE	40	Viršus	1.86	135.63
				Apačio		
	Nr. 4			Viršus		
				Apačio		
	Nr. 5			Viršus		
				Apačio		
	Nr. 6			Viršus		
				Apačio		
	Nr. 7			Viršus		
				Apačio		
	Nr. 8			Viršus		
				Apačio		

Lipynės 4

(medžiaga, kiekis)

Ar yra vandens

Ar yra dujų

Pastabos X = 6212236.80; Y = 403289.41

UAB "Šiaulių hidroprojektas"

Objekto nr.

Sudarė

3.12.15

Parašas

A. Dambrauskas

Patikrino

1.12.15

Parašas

A. Adomaitis

2015-07-31

(įrenginio tyrinėjimo data)

Vandentiekis
(Komunikacija)

Vandentiekio šulinys
(įrenginio pavadinimas)

Nr. () VŠ3 KORTELÉ

(Miestas)

(Gatvė)

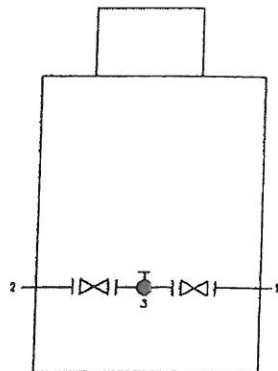
40/62-0232

(Planšetų nomenklatura)

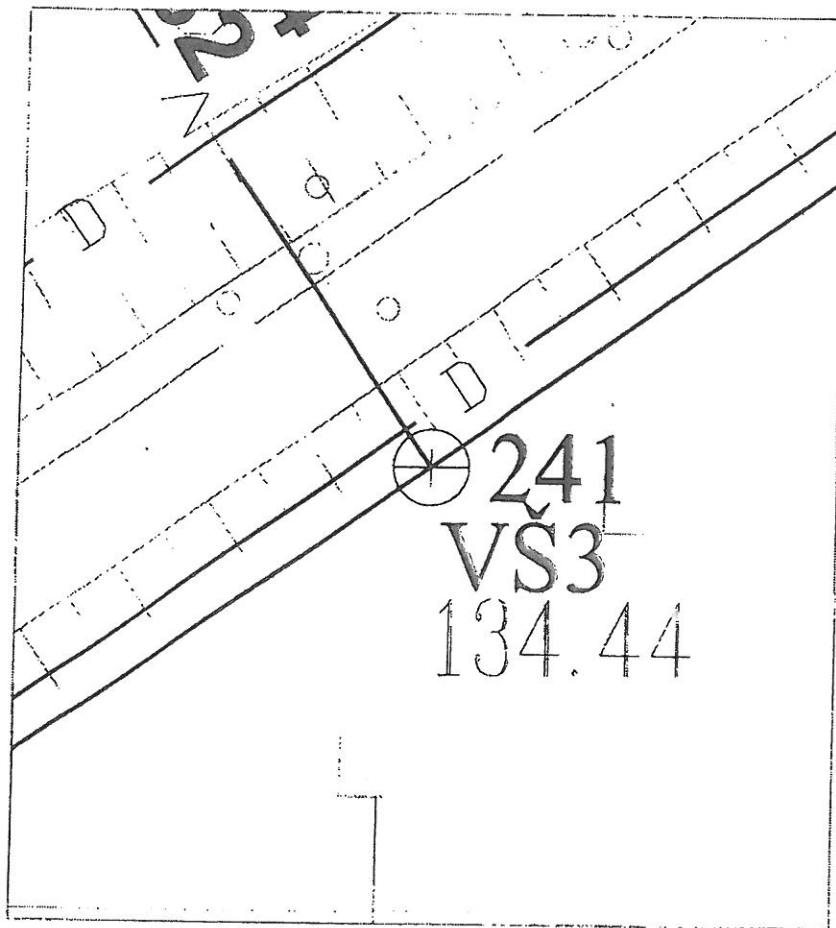
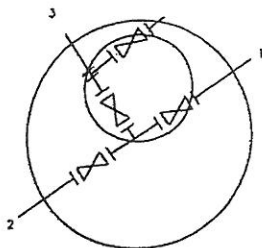
ŠULINIO PJŪVIAI (Matmenys duoti m)

PRIRIŠIMO BRĖŽINYS

Vertikalinis



Horizontalinis



Vamzdžiai

Pavadinimas	Medžiaga	Diametras	Atstumas nuo dangčio		Altitudės	Lipynės 5 (medžiaga, kiekis)				
Danglis	Ketus	650			134.44	Ar yra vandens				
Žemė			0.15		134.29	Ar yra dujų				
Vėnos	G/b					Pastabos X = 6212011.68; Y = 402901.29				
Dugnas	Betonas	1000	2.12		132.32					
Vamzdžiai	Nr. 1	PE	40	Viršus	1.94	132.50	UAB "Šiaulių hidroprojekto"			
				Apačio						
	Nr. 2	PE	40	Viršus	1.94	132.50				
				Apačio						
	Nr. 3	PE	32	Viršus	1.94	132.50				
				Apačio						
	Nr. 4			Viršus						
				Apačio						
	Nr. 5			Viršus						
				Apačio						
	Nr. 6			Viršus						
				Apačio						
	Nr. 7			Viršus						
				Apačio						
	Nr. 8			Viršus						
				Apačio						
						Objekto nr.				
						Sudorė	Parašas A. Dambrauskas			
							Pavardė			
						Patikrino	Parašas A. Adomailis			
							Pavardė			
						2015-07-31 (įrenginio tyrinėjimo data)				

Vandentiekis
(Komunikacija)

Vandentiekio šulinys
(įrenginio pavadinimas)

Nr.() VŠ4 KORTELÉ

(Miestas)

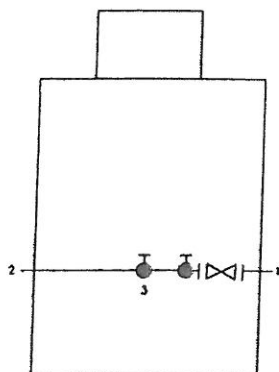
(Gatvė)

40/62-0252
(Planšetų nomenklatura)

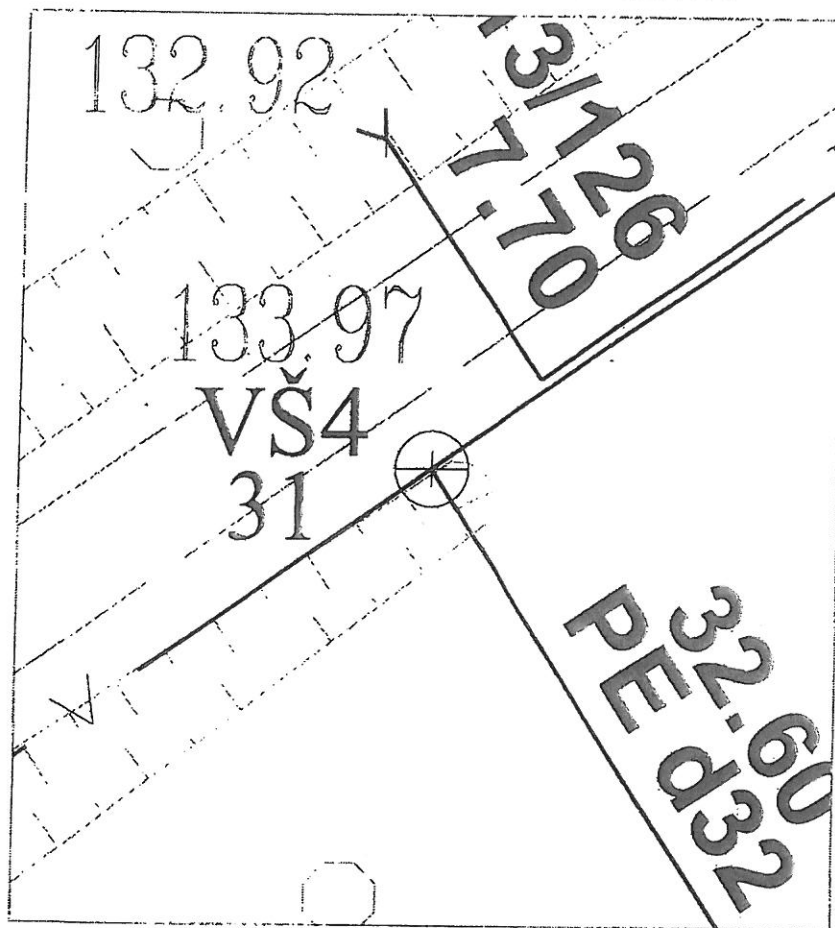
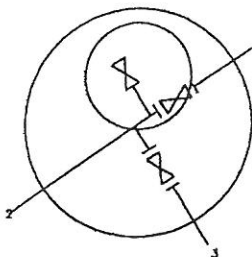
ŠULINIO PJŪVIAI (Matmenys duoti m)

PRIRIŠIMO BRĖŽINYS

Vertikalinis



Horizontalinis



Pavadinimas		Medžiaga	Diametras	Atstumas nuo dangčio		Altitudės
Danglis		Ketus	650			133.97
Emė				0.10		133.87
Sienos		G/b				
Dugnos		Betonas	1500	2.09		131.88
Vamzdžiai	Nr. 1	PE	40	Viršus	1.78	132.19
				Apačia		
	Nr. 2	PE	40	Viršus	1.78	132.19
				Apačia		
	Nr. 3	PE	32	Viršus	1.78	132.19
				Apačia		
	Nr. 4			Viršus		
				Apačia		
	Nr. 5			Viršus		
				Apačia		
	Nr. 6			Viršus		
				Apačia		
	Nr. 7			Viršus		
				Apačia		
	Nr. 8			Viršus		
				Apačia		

Lipynės 4
(medžiaga, kiekis)

Ar yra vandens

Ar yra dujų

Postabos X = 6211951.24; Y = 402813.01

UAB "Šiaulių hidroprojekto"

Objekto nr.

Sudarė

Patikrino

Parašas

Parašas

A. Dambrauskas

A. Adomaitis

Pavardė

Pavardė

2015-07-31
(įrenginio tyrinėjimo data)

Vandentiekis
(Komunikacija)

Vandentiekio šulinys
(Irenginio pavadinimas)

Nr.() VŠ6 KORTELĖ

(Miestas)

(Gatvė)

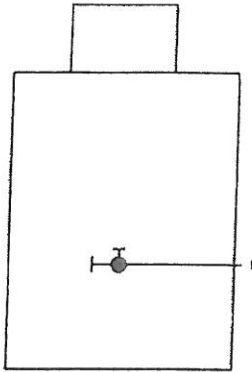
40/62-0252

(Planšeto nomenklatūra)

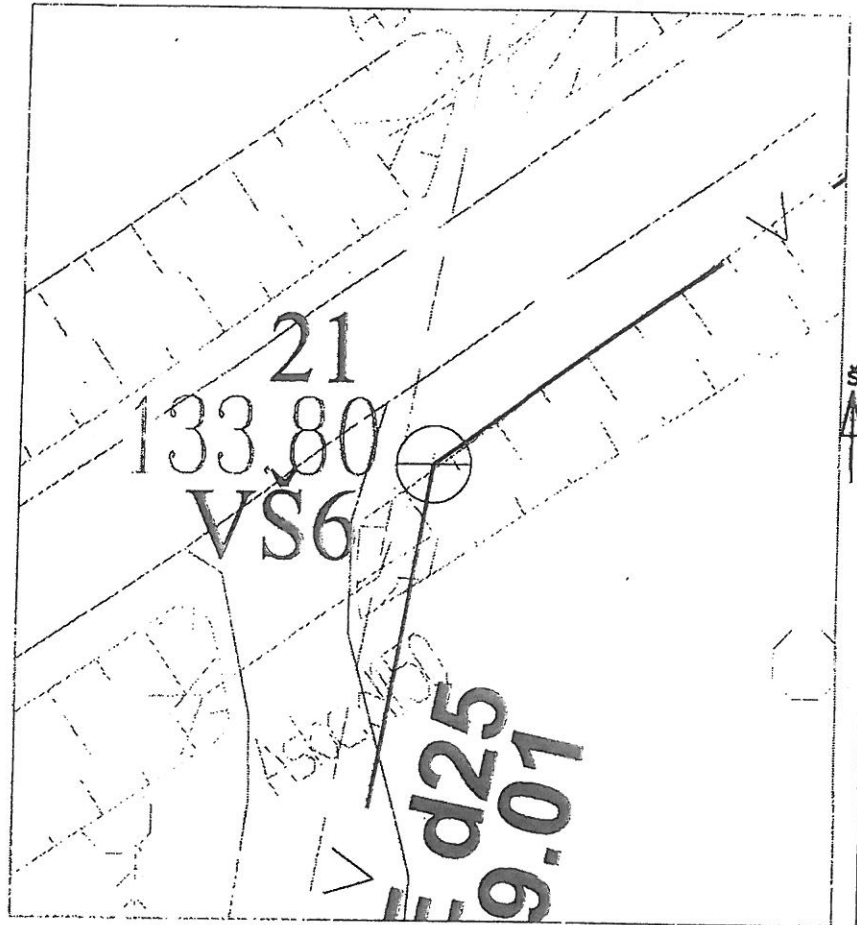
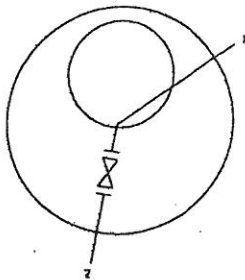
ŠULINIO PJŪVIAI (Matmenys duoti m)

PRIRIŠIMO BRĖŽINYS

Vertikalinis



Horizontalinis



Pavadinimas		Medžiaga	Diametras	Atstumas nuo dangčio		Altitudės	Lipynės 5	
Dangtis		Ketus	650			133.80	(medžiaga, kiekis)	
mė				0.05		133.75	Ar yra vandens	
ios		G/b					Ar yra dujų	
Dugnas		Betonas	1000	2.35		131.45	Pastabos X = 6211916.77; Y = 402763.49	
Vamzdžiai	Nr. 1	PE	40	Viršus	2.01	131.79	UAB "Šiaulių hidroprojektas"	
				Apačia				
	Nr. 2	PE	25	Viršus	2.01	131.79	Objekto nr.	
				Apačia				
	Nr. 3			Viršus			Sudarė	A. Dombrasuskas
				Apačia				Pavardė
	Nr. 4			Viršus			Potikrino	A. Adomaitis
				Apačia				Pavardė
	Nr. 5			Viršus			2015-07-31	
				Apačia				
	Nr. 6			Viršus			(irenginio tyrinėjimo data)	
				Apačia				
	Nr. 7			Viršus				
				Apačia				
	Nr. 8			Viršus				
				Apačia				



NEKILNOJAMOJO TURTO REGISTRO CENTRINIO DUOMENŲ BANKO IŠRAŠAS

1. Nekilnojamojo turto registre įregistruotas turtas:

2017-06-05 13:35:36

Registro Nr.: 44/1680631
Registro tipas: Žemės sklypas su statiniais
Sudarymo data: 2014-02-05
Adresas: Telšių r. sav., Degaičių sen., Laukstėnų k. 4A
Registro tvarkytojas: Valstybės įmonės Registrų centro Telšių filialas

2. Nekilnojamieji daiktai:

2.1.

Žemės sklypas

Unikalus daikto numeris: 4400-2885-8220

Žemės sklypo kadastro numeris ir kadastro

vietovės pavadinimas: 7815/0003:211 Eigirdžių k.v.

Daikto pagrindinė naudojimo paskirtis: Miškų ūkio

Žemės sklypo naudojimo būdas: Ūkinių miškų sklypai

Statusas: Suformuotas padalijus daiktą

Daikto istorinė kilmė: Gautas padalijus daiktą, unikalus daikto numeris 4400-1470-2211

Žemės sklypo plotas: 199.0015 ha

Žemės ūkio naudmenų plotas viso: 0.3558 ha

iš jo: pievų ir natūralių ganyklų plotas: 0.3558 ha

Miško žemės plotas: 188.4457 ha

Kelių plotas: 3.1702 ha

Užstatyta teritorija: 0.0600 ha

Vandens telkinių plotas: 3.7555 ha

Kitos žemės plotas: 3.2143 ha

Matavimų tipas: Žemės sklypas suformuotas atliekant kadastrinius matavimus

Indeksuota žemės sklypo vertė: 374982 Eur

Indeksuota žemės sklypo vertė be miško: 206 Eur

Indeksuota miško vertė: 374776 Eur

Indeksuota miško medynų vertė: 336360 Eur

Žemės sklypo vertė: 94214 Eur

Sklypo vertė be miško žemės ir medynų: 129 Eur

Miško žemės ir medynų vertė: 94085 Eur

Miško medynų vertė: 70075 Eur

Vidutinė rinkos vertė: 357066 Eur

Vidutinės rinkos vertės nustatymo data: 2014-02-17

Vidutinės rinkos vertės nustatymo būdas: Masinis vertinimas

Kadastro duomenų nustatymo data: 2013-12-10

2.2.

Pastatas - Pašarų sandėlis

Unikalus daikto numeris: 4400-2324-5221

Daikto pagrindinė naudojimo paskirtis: Sandėliavimo

Pažymėjimas plane: 1F1b

Statybos pradžios metai: 2010

Statybos pabaigos metai: 2012

Statinio kategorija: II grupės nesudėtingas

Baigtumo procentas: 100 %

Šildymas: Nėra

Vandentiekis: Nėra

Nuotekų šalinimas: Nėra

Dujos: Nėra

Sienos: Blokeliai

Stogo danga: Beasbestis cementas

Aukštų skaičius: 1

Bendras plotas: 37.72 kv. m

Pagrindinis plotas: 37.72 kv. m

Tūris: 130 kub. m

Užstatytas plotas: 50.00 kv. m

Negyvenamosios paskirties patalpų skaičius: 6

Koordinatė X: 6212362.7

Koordinatė Y: 403269.7

Atkūrimo sąnaudos (statybos vertė): 3400 Eur

Fizinio nusidėvėjimo procentas: 0 %

Atkuriamoji vertė: 3400 Eur

Vidutinė rinkos vertė: **272 Eur**
Vidutinės rinkos vertės nustatymo būdas: **Atkuriamoji vertė**
Vidutinės rinkos vertės nustatymo data: **2012-04-20**
Kadastro duomenų nustatymo data: **2012-04-20**

2.3. **Kiti inžineriniai statiniai - Šulinys**

Unikalus daikto numeris: **4400-2324-5232**
Daikto pagrindinė naudojimo paskirtis: **Kiti inžineriniai statiniai (kiemo įrenginiai)**
Pažymėjimas plane: **K**
Statybos pradžios metai: **2010**
Statinio kategorija: **I grupės nesudėtingas**
Baigtumo procentas: **100 %**
Kiekis: **2 vnt.**
Medžiaga: **Betonas**
Atkūrimo sąnaudos (statybos vertė): **918 Eur**
Fizinio nusidėvėjimo procentas: **0 %**
Atkuriamoji vertė: **918 Eur**
Vidutinė rinkos vertė: **28 Eur**
Vidutinės rinkos vertės nustatymo būdas: **Atkuriamoji vertė**
Vidutinės rinkos vertės nustatymo data: **2012-04-20**
Kadastro duomenų nustatymo data: **2012-04-20**

2.4. **Priklausinys: Kiti inžineriniai statiniai - Edukacinė aikštelė**
Priklausanti dalis: **1/1 priklauso žemės sklypui Nr. 4400-2885-8220, aprašytam p.**

2.1.
Unikalus daikto numeris: **4400-3949-4878**
Daikto pagrindinė naudojimo paskirtis: **Kiti inžineriniai statiniai**
Pažymėjimas plane: **A**
Statybos pradžios metai: **2015**
Statinio kategorija: **II grupės nesudėtingas**
Baigtumo procentas: **100 %**
Plotas: **628.00 kv. m**
Medžiaga: **Akmuo**
Atkūrimo sąnaudos (statybos vertė): **35300 Eur**
Fizinio nusidėvėjimo procentas: **0 %**
Atkuriamoji vertė: **35300 Eur**
Vidutinė rinkos vertė: **35300 Eur**
Vidutinės rinkos vertės nustatymo būdas: **Atkuriamoji vertė**
Vidutinės rinkos vertės nustatymo data: **2015-08-28**
Kadastro duomenų nustatymo data: **2015-08-28**

2.5. **Priklausinys: Kiti inžineriniai statiniai - Pavėsinė**
Priklausanti dalis: **1/1 priklauso žemės sklypui Nr. 4400-2885-8220, aprašytam p.**

2.1.
Unikalus daikto numeris: **4400-3949-4801**
Daikto pagrindinė naudojimo paskirtis: **Kiti inžineriniai statiniai**
Pažymėjimas plane: **P**
Statybos pradžios metai: **2015**
Statinio kategorija: **I grupės nesudėtingas**
Baigtumo procentas: **100 %**
Plotas: **28.00 kv. m**
Atkūrimo sąnaudos (statybos vertė): **4560 Eur**
Fizinio nusidėvėjimo procentas: **0 %**
Atkuriamoji vertė: **4560 Eur**
Vidutinė rinkos vertė: **91 Eur**
Vidutinės rinkos vertės nustatymo būdas: **Atkuriamoji vertė**
Vidutinės rinkos vertės nustatymo data: **2015-08-28**
Kadastro duomenų nustatymo data: **2015-08-28**

2.6. **Priklausinys: Kiti inžineriniai statiniai - Šėrykla**
Priklausanti dalis: **1/1 priklauso žemės sklypui Nr. 4400-2885-8220, aprašytam p.**

2.1.
Unikalus daikto numeris: **4400-3949-4823**
Daikto pagrindinė naudojimo paskirtis: **Kiti inžineriniai statiniai**
Pažymėjimas plane: **Š**
Statybos pradžios metai: **2015**
Statinio kategorija: **II grupės nesudėtingas**
Baigtumo procentas: **100 %**
Ilgis: **14.81 m**
Plotas: **141.00 kv. m**
Medžiaga: **Medis su karkasu**
Atkūrimo sąnaudos (statybos vertė): **6700 Eur**

Fizinio nusidėvėjimo procentas: 0 %

Atkuriamoji vertė: 6700 Eur

Vidutinė rinkos vertė: 134 Eur

Vidutinės rinkos vertės nustatymo būdas: Atkuriamoji vertė

Vidutinės rinkos vertės nustatymo data: 2015-08-28

Kadastro duomenų nustatymo data: 2015-08-28

2.7.

Priklausinys: Kiti inžineriniai statiniai - Tvora

Priklausanti dalis: 1/1 priklauso žemės sklypui Nr. 4400-2885-8220, aprašytam p.

2.1.

Unikalus daikto numeris: 4400-3949-4912

Daikto pagrindinė naudojimo paskirtis: Kiti inžineriniai statiniai

Pažymėjimas plane: T

Statybos pradžios metai: 2015

Statinio kategorija: II grupės nesudėtingas

Baigtumo procentas: 100 %

Ilgis: 4249.75 m

Medžiaga: Metalias

Atkūrimo sąnaudos (statybos vertė): 288000 Eur

Fizinio nusidėvėjimo procentas: 0 %

Atkuriamoji vertė: 288000 Eur

Vidutinė rinkos vertė: 5760 Eur

Vidutinės rinkos vertės nustatymo būdas: Atkuriamoji vertė

Vidutinės rinkos vertės nustatymo data: 2015-08-28

Kadastro duomenų nustatymo data: 2015-08-28

2.8.

Priklausinys: Kiti inžineriniai statiniai - Technikos aikštelė

Priklausanti dalis: 1/1 priklauso žemės sklypui Nr. 4400-2885-8220, aprašytam p.

2.1.

Unikalus daikto numeris: 4400-3949-4889

Daikto pagrindinė naudojimo paskirtis: Kiti inžineriniai statiniai

Pažymėjimas plane: A1

Statybos pradžios metai: 2015

Statinio kategorija: II grupės nesudėtingas

Baigtumo procentas: 100 %

Plotas: 1918.00 kv. m

Medžiaga: Skalda

Atkūrimo sąnaudos (statybos vertė): 37300 Eur

Fizinio nusidėvėjimo procentas: 0 %

Atkuriamoji vertė: 37300 Eur

Vidutinė rinkos vertė: 37300 Eur

Vidutinės rinkos vertės nustatymo būdas: Atkuriamoji vertė

Vidutinės rinkos vertės nustatymo data: 2015-08-28

Kadastro duomenų nustatymo data: 2015-08-28

2.9.

Priklausinys: Kiti inžineriniai statiniai - Pašarinis laukelis

Priklausanti dalis: 1/1 priklauso žemės sklypui Nr. 4400-2885-8220, aprašytam p.

2.1.

Unikalus daikto numeris: 4400-3949-4890

Daikto pagrindinė naudojimo paskirtis: Kiti inžineriniai statiniai

Pažymėjimas plane: A2

Statybos pradžios metai: 2015

Statinio kategorija: II grupės nesudėtingas

Baigtumo procentas: 100 %

Plotas: 5800.00 kv. m

Medžiaga: Žvyras

Atkūrimo sąnaudos (statybos vertė): 113000 Eur

Fizinio nusidėvėjimo procentas: 0 %

Atkuriamoji vertė: 113000 Eur

Vidutinė rinkos vertė: 113000 Eur

Vidutinės rinkos vertės nustatymo būdas: Atkuriamoji vertė

Vidutinės rinkos vertės nustatymo data: 2015-08-28

Kadastro duomenų nustatymo data: 2015-08-28

2.10.

Priklausinys: Kiti inžineriniai statiniai - Smėlio aikštelė

Priklausanti dalis: 1/1 priklauso žemės sklypui Nr. 4400-2885-8220, aprašytam p.

2.1.

Unikalus daikto numeris: 4400-3949-4901

Daikto pagrindinė naudojimo paskirtis: Kiti inžineriniai statiniai

Pažymėjimas plane: A3

Statybos pradžios metai: 2015

Statinio kategorija: II grupės nesudėtingas

Baigtumo procentas: 100 %
Plotas: 2000.00 kv. m
Medžiaga: Smėlis
Atkūrimo sąnaudos (statybos vertė): 38800 Eur
Fizinio nusidėvėjimo procentas: 0 %
Atkuriamoji vertė: 38800 Eur
Vidutinė rinkos vertė: 38800 Eur
Vidutinės rinkos vertės nustatymo būdas: Atkuriamoji vertė
Vidutinės rinkos vertės nustatymo data: 2015-08-28
Kadastro duomenų nustatymo data: 2015-08-28

2.11.

Priklausinys: Kiti inžineriniai statiniai - Pavėsinė

Priklausanti dalis: 1/1 priklauso žemės sklypui Nr. 4400-2885-8220, aprašytam p.

2.1.

Unikalus daikto numeris: 4400-3949-4812
Daikto pagrindinė naudojimo paskirtis: Kiti inžineriniai statiniai
Pažymėjimas plane: P1
Statybos pradžios metai: 2015
Statinio kategorija: II grupės nesudėtingas
Baigtumo procentas: 100 %
Ilgis: 20.26 m
Plotas: 214.00 kv. m
Medžiaga: Metalas su karkasu
Atkūrimo sąnaudos (statybos vertė): 34800 Eur
Fizinio nusidėvėjimo procentas: 0 %
Atkuriamoji vertė: 34800 Eur
Vidutinė rinkos vertė: 696 Eur
Vidutinės rinkos vertės nustatymo būdas: Atkuriamoji vertė
Vidutinės rinkos vertės nustatymo data: 2015-08-28
Kadastro duomenų nustatymo data: 2015-08-28

2.12.

Priklausinys: Kiti inžineriniai statiniai - Pavėsinė

Priklausanti dalis: 1/1 priklauso žemės sklypui Nr. 4400-2885-8220, aprašytam p.

2.1.

Unikalus daikto numeris: 4400-3950-7354
Daikto pagrindinė naudojimo paskirtis: Kiti inžineriniai statiniai
Pažymėjimas plane: P2
Statybos pradžios metai: 2015
Statinio kategorija: II grupės nesudėtingas
Baigtumo procentas: 100 %
Ilgis: 9.96 m
Plotas: 90.00 kv. m
Medžiaga: Metalas su karkasu
Atkūrimo sąnaudos (statybos vertė): 14600 Eur
Fizinio nusidėvėjimo procentas: 0 %
Atkuriamoji vertė: 14600 Eur
Vidutinė rinkos vertė: 292 Eur
Vidutinės rinkos vertės nustatymo būdas: Atkuriamoji vertė
Vidutinės rinkos vertės nustatymo data: 2015-08-28
Kadastro duomenų nustatymo data: 2015-08-28

2.13.

Priklausinys: Kiti inžineriniai statiniai - Šėrykla

Priklausanti dalis: 1/1 priklauso žemės sklypui Nr. 4400-2885-8220, aprašytam p.

2.1.

Unikalus daikto numeris: 4400-3949-4834
Daikto pagrindinė naudojimo paskirtis: Kiti inžineriniai statiniai
Pažymėjimas plane: Š1
Statybos pradžios metai: 2015
Statinio kategorija: I grupės nesudėtingas
Baigtumo procentas: 100 %
Ilgis: 8.08 m
Plotas: 36.00 kv. m
Medžiaga: Medis su karkasu
Atkūrimo sąnaudos (statybos vertė): 1710 Eur
Fizinio nusidėvėjimo procentas: 0 %
Atkuriamoji vertė: 1710 Eur
Vidutinė rinkos vertė: 34 Eur
Vidutinės rinkos vertės nustatymo būdas: Atkuriamoji vertė
Vidutinės rinkos vertės nustatymo data: 2015-08-28
Kadastro duomenų nustatymo data: 2015-08-28

2.14.

Priklausinys: Kiti inžineriniai statiniai - Šėrykla

Priklausanti dalis: 1/1 priklauso žemės sklypui Nr. 4400-2885-8220, aprašytam p.
2.1.

Unikalus daikto numeris: **4400-3949-4845**
Daikto pagrindinė naudojimo paskirtis: **Kiti inžineriniai statiniai**
Pažymėjimas plane: **Š2**
Statybos pradžios metai: **2015**
Statinio kategorija: **I grupės nesudėtingas**
Baigtumo procentas: **100 %**
Ilgis: **7.97 m**
Plotas: **39.00 kv. m**
Medžiaga: **Medis su karkasu**
Atkūrimo sąnaudos (statybos vertė): **1850 Eur**
Fizinio nusidėvėjimo procentas: **0 %**
Atkuriamoji vertė: **1850 Eur**
Vidutinė rinkos vertė: **37 Eur**
Vidutinės rinkos vertės nustatymo būdas: **Atkuriamoji vertė**
Vidutinės rinkos vertės nustatymo data: **2015-08-28**
Kadastro duomenų nustatymo data: **2015-08-28**

2.15.

Priklausinys: **Kiti inžineriniai statiniai - Šėrykla**
Priklausanti dalis: 1/1 priklauso žemės sklypui Nr. 4400-2885-8220, aprašytam p.
2.1.

Unikalus daikto numeris: **4400-3949-4856**
Daikto pagrindinė naudojimo paskirtis: **Kiti inžineriniai statiniai**
Pažymėjimas plane: **Š3**
Statybos pradžios metai: **2015**
Statinio kategorija: **II grupės nesudėtingas**
Baigtumo procentas: **100 %**
Ilgis: **14.89 m**
Plotas: **157.00 kv. m**
Medžiaga: **Medis su karkasu**
Atkūrimo sąnaudos (statybos vertė): **7470 Eur**
Fizinio nusidėvėjimo procentas: **0 %**
Atkuriamoji vertė: **7470 Eur**
Vidutinė rinkos vertė: **149 Eur**
Vidutinės rinkos vertės nustatymo būdas: **Atkuriamoji vertė**
Vidutinės rinkos vertės nustatymo data: **2015-08-28**
Kadastro duomenų nustatymo data: **2015-08-28**

2.16.

Priklausinys: **Kiti inžineriniai statiniai - Tvora**
Priklausanti dalis: 1/1 priklauso žemės sklypui Nr. 4400-2885-8220, aprašytam p.
2.1.

Unikalus daikto numeris: **4400-3949-4945**
Daikto pagrindinė naudojimo paskirtis: **Kiti inžineriniai statiniai**
Pažymėjimas plane: **T1**
Statybos pradžios metai: **2015**
Statinio kategorija: **II grupės nesudėtingas**
Baigtumo procentas: **100 %**
Ilgis: **497.92 m**
Medžiaga: **Metalas**
Atkūrimo sąnaudos (statybos vertė): **41500 Eur**
Fizinio nusidėvėjimo procentas: **0 %**
Atkuriamoji vertė: **41500 Eur**
Vidutinė rinkos vertė: **830 Eur**
Vidutinės rinkos vertės nustatymo būdas: **Atkuriamoji vertė**
Vidutinės rinkos vertės nustatymo data: **2015-08-28**
Kadastro duomenų nustatymo data: **2015-08-28**

2.17.

Priklausinys: **Kiti inžineriniai statiniai - Tvora**
Priklausanti dalis: 1/1 priklauso žemės sklypui Nr. 4400-2885-8220, aprašytam p.
2.1.

Unikalus daikto numeris: **4400-3949-4967**
Daikto pagrindinė naudojimo paskirtis: **Kiti inžineriniai statiniai**
Pažymėjimas plane: **T2**
Statybos pradžios metai: **2015**
Statinio kategorija: **I grupės nesudėtingas**
Baigtumo procentas: **100 %**
Ilgis: **131.37 m**
Medžiaga: **Metalas**
Atkūrimo sąnaudos (statybos vertė): **12200 Eur**
Fizinio nusidėvėjimo procentas: **0 %**

Atkuriamoji vertė: 12200 Eur

Vidutinė rinkos vertė: 244 Eur

Vidutinės rinkos vertės nustatymo būdas: Atkuriamoji vertė

Vidutinės rinkos vertės nustatymo data: 2015-08-28

Kadastro duomenų nustatymo data: 2015-08-28

2.18.

Priklausinys: Kiti inžineriniai statiniai - Tvora

Priklausanti dalis: 1/1 priklauso žemės sklypui Nr. 4400-2885-8220, aprašytam p.

2.1.

Unikalus daikto numeris: 4400-3949-4956

Daikto pagrindinė naudojimo paskirtis: Kiti inžineriniai statiniai

Pažymėjimas plane: T3

Statybos pradžios metai: 2015

Statinio kategorija: I grupės nesudėtingas

Baigtumo procentas: 100 %

Ilgis: 182.10 m

Medžiaga: Metalas

Atkūrimo sąnaudos (statybos vertė): 11800 Eur

Fizinio nusidėvėjimo procentas: 0 %

Atkuriamoji vertė: 11800 Eur

Vidutinė rinkos vertė: 236 Eur

Vidutinės rinkos vertės nustatymo būdas: Atkuriamoji vertė

Vidutinės rinkos vertės nustatymo data: 2015-08-28

Kadastro duomenų nustatymo data: 2015-08-28

2.19.

Priklausinys: Kiti inžineriniai statiniai - Pažintinis pėsčiųjų takas

Priklausanti dalis: 1/1 priklauso žemės sklypui Nr. 4400-2885-8220, aprašytam p.

2.1.

Unikalus daikto numeris: 4400-3949-4867

Daikto pagrindinė naudojimo paskirtis: Kiti inžineriniai statiniai

Pažymėjimas plane: PPT

Statybos pradžios metai: 2015

Statybos pabaigos metai: 2015

Statinio kategorija: I grupės nesudėtingas

Baigtumo procentas: 100 %

Plotas: 308.00 kv. m

Medžiaga: Medis su karkasu

Atkūrimo sąnaudos (statybos vertė): 68600 Eur

Fizinio nusidėvėjimo procentas: 0 %

Atkuriamoji vertė: 68600 Eur

Vidutinė rinkos vertė: 68600 Eur

Vidutinės rinkos vertės nustatymo būdas: Atkuriamoji vertė

Vidutinės rinkos vertės nustatymo data: 2015-08-28

Kadastro duomenų nustatymo data: 2015-08-28

2.20.

Priklausinys: Kiti inžineriniai statiniai - Stoginė

Priklausanti dalis: 1/1 priklauso žemės sklypui Nr. 4400-2885-8220, aprašytam p.

2.1.

Unikalus daikto numeris: 4400-3941-6647

Daikto pagrindinė naudojimo paskirtis: Kiti inžineriniai statiniai

Pažymėjimas plane: 111ž

Statybos pradžios metai: 2015

Baigtumo procentas: 100 %

Aukštis: 3.90 m

Ilgis: 12.25 m

Plotas: 78.00 kv. m

Tūris: 304 kub. m

Medžiaga: Medis su karkasu

Atkūrimo sąnaudos (statybos vertė): 10600 Eur

Fizinio nusidėvėjimo procentas: 0 %

Atkuriamoji vertė: 10600 Eur

Vidutinė rinkos vertė: 212 Eur

Vidutinės rinkos vertės nustatymo būdas: Atkuriamoji vertė

Vidutinės rinkos vertės nustatymo data: 2015-08-28

Kadastro duomenų nustatymo data: 2015-08-28

2.21.

Priklausinys: Kiti inžineriniai statiniai - Pastoginė pašarams

Priklausanti dalis: 1/1 priklauso žemės sklypui Nr. 4400-2885-8220, aprašytam p.

2.1.

Unikalus daikto numeris: 4400-3941-6658

Daikto pagrindinė naudojimo paskirtis: Kiti inžineriniai statiniai

Pažymėjimas plane: 211ž

Statybos pradžios metai: 2015
 Statinio kategorija: II grupės nesudėtingas
 Baigtumo procentas: 100 %
 Aukštis: 5.40 m
 Ilgis: 12.30 m
 Plotas: 77.00 kv. m
 Tūris: 416 kub. m
 Medžiaga: Metalias su karkasu
 Atkūrimo sąnaudos (statybos vertė): 14600 Eur
 Fizinio nusidėvėjimo procentas: 0 %
 Atkuriamoji vertė: 14600 Eur
 Vidutinė rinkos vertė: 292 Eur
 Vidutinės rinkos vertės nustatymo būdas: Atkuriamoji vertė
 Vidutinės rinkos vertės nustatymo data: 2015-08-28
 Kadastro duomenų nustatymo data: 2015-08-28

3. Daikto priklausiniai iš kito registro: įrašų nėra

4. Nuosavybė:

4.1.

Nuosavybės teisė

Savininkas: LIETUVOS RESPUBLIKA, a.k. 111105555
 Daiktas: pastatas Nr. 4400-2324-5221, aprašytas p. 2.2.
 Įregistravimo pagrindas: 2012-05-07 Deklaracija apie statybos užbaigimą
 Nr. SUD-80-120507-00080
 Įrašas galioja: Nuo 2016-02-25

4.2.

Nuosavybės teisė

Savininkas: LIETUVOS RESPUBLIKA, a.k. 111105555
 Daiktas: kiti statiniai Nr. 4400-2324-5232, aprašyti p. 2.3.
 Įregistravimo pagrindas: 2016-02-18 Deklaracija apie statybos užbaigimą Nr. 1
 Įrašas galioja: Nuo 2016-02-25

4.3.

Nuosavybės teisė

Savininkas: LIETUVOS RESPUBLIKA, a.k. 111105555
 Daiktas: kiti statiniai Nr. 4400-3941-6647, aprašyti p. 2.20.
 kiti statiniai Nr. 4400-3941-6658, aprašyti p. 2.21.
 kiti statiniai Nr. 4400-3949-4801, aprašyti p. 2.5.
 kiti statiniai Nr. 4400-3949-4812, aprašyti p. 2.11.
 kiti statiniai Nr. 4400-3949-4823, aprašyti p. 2.6.
 kiti statiniai Nr. 4400-3949-4834, aprašyti p. 2.13.
 kiti statiniai Nr. 4400-3949-4845, aprašyti p. 2.14.
 kiti statiniai Nr. 4400-3949-4856, aprašyti p. 2.15.
 kiti statiniai Nr. 4400-3949-4867, aprašyti p. 2.19.
 kiti statiniai Nr. 4400-3949-4878, aprašyti p. 2.4.
 kiti statiniai Nr. 4400-3949-4889, aprašyti p. 2.8.
 kiti statiniai Nr. 4400-3949-4890, aprašyti p. 2.9.
 kiti statiniai Nr. 4400-3949-4901, aprašyti p. 2.10.
 kiti statiniai Nr. 4400-3949-4912, aprašyti p. 2.7.
 kiti statiniai Nr. 4400-3949-4945, aprašyti p. 2.16.
 kiti statiniai Nr. 4400-3949-4956, aprašyti p. 2.18.
 kiti statiniai Nr. 4400-3949-4967, aprašyti p. 2.17.
 kiti statiniai Nr. 4400-3950-7354, aprašyti p. 2.12.
 Įregistravimo pagrindas: 2015-09-30 Deklaracija apie statybos užbaigimą
 Įrašas galioja: Nuo 2015-09-30

4.4.

Nuosavybės teisė

Savininkas: LIETUVOS RESPUBLIKA, a.k. 111105555
 Daiktas: žemės sklypas Nr. 4400-2885-8220, aprašytas p. 2.1.
 Įregistravimo pagrindas: 2014-01-27 Nacionalinės žemės tarnybos teritorinio skyriaus
 vedėjo sprendimas Nr. 37SK-97
 Įrašas galioja: Nuo 2014-02-17

5. Valstybės ir savivaldybių žemės patikėjimo teisė:

5.1.

Valstybinės žemės patikėjimo teisė

Patikėtinis: Valstybės įmonė Telšių miškų urėdija, a.k. 180715277
 Daiktas: žemės sklypas Nr. 4400-2885-8220, aprašytas p. 2.1.
 Įregistravimo pagrindas: 2014-01-27 Nacionalinės žemės tarnybos teritorinio skyriaus
 vedėjo sprendimas Nr. 37SK-97
 Įrašas galioja: Nuo 2014-02-17

6. Kitos daiktinės teisės :

6.1.

Turto patikėjimo teisė

Patikėtinis: Valstybės įmonė Telšių miškų urėdija, a.k. 180715277

Daiktas: pastatas Nr. 4400-2324-5221, aprašytas p. 2.2.

[registravimo pagrindas: 2012-05-07 Deklaracija apie statybos užbaigimą
Nr. SUD-80-120507-00080

[rašas galioja: Nuo 2016-02-25

6.2.

Turto patikėjimo teisė

Patikėtinis: Valstybės įmonė Telšių miškų urėdija, a.k. 180715277

Daiktas: kiti statiniai Nr. 4400-2324-5232, aprašyti p. 2.3.

[registravimo pagrindas: 2016-02-18 Deklaracija apie statybos užbaigimą Nr. 1

[rašas galioja: Nuo 2016-02-25

6.3.

Turto patikėjimo teisė

Patikėtinis: Generalinė miškų urėdija prie Aplinkos ministerijos, a.k. 193257730

Daiktas: kiti statiniai Nr. 4400-3941-6647, aprašyti p. 2.20.

kiti statiniai Nr. 4400-3941-6658, aprašyti p. 2.21.

kiti statiniai Nr. 4400-3949-4801, aprašyti p. 2.5.

kiti statiniai Nr. 4400-3949-4812, aprašyti p. 2.11.

kiti statiniai Nr. 4400-3949-4823, aprašyti p. 2.6.

kiti statiniai Nr. 4400-3949-4834, aprašyti p. 2.13.

kiti statiniai Nr. 4400-3949-4845, aprašyti p. 2.14.

kiti statiniai Nr. 4400-3949-4856, aprašyti p. 2.15.

kiti statiniai Nr. 4400-3949-4867, aprašyti p. 2.19.

kiti statiniai Nr. 4400-3949-4878, aprašyti p. 2.4.

kiti statiniai Nr. 4400-3949-4889, aprašyti p. 2.8.

kiti statiniai Nr. 4400-3949-4890, aprašyti p. 2.9.

kiti statiniai Nr. 4400-3949-4901, aprašyti p. 2.10.

kiti statiniai Nr. 4400-3949-4912, aprašyti p. 2.7.

kiti statiniai Nr. 4400-3949-4945, aprašyti p. 2.16.

kiti statiniai Nr. 4400-3949-4956, aprašyti p. 2.18.

kiti statiniai Nr. 4400-3949-4967, aprašyti p. 2.17.

kiti statiniai Nr. 4400-3950-7354, aprašyti p. 2.12.

[registravimo pagrindas: 2015-09-30 Deklaracija apie statybos užbaigimą

[rašas galioja: Nuo 2015-09-30

6.4.

**Kelio servitutas - teisė važiuoti transporto priemonėmis,
naudotis pėsčiųjų taku, varyti galvijus (tarnaujantis)**

Daiktas: žemės sklypas Nr. 4400-2885-8220, aprašytas p. 2.1.

[registravimo pagrindas: 2014-01-27 Nacionalinės žemės tarnybos teritorinio skyriaus
vedėjo sprendimas Nr. 37SK-97

Plotas: 0.0987 ha

Aprašymas: S1

[rašas galioja: Nuo 2014-02-17

7. Juridiniai faktai: [rašų nėra

8. Žymos: [rašų nėra

9. Specialiosios žemės ir miško naudojimo sąlygos:

9.1.

LII. Dirvožemio apsauga

Daiktas: žemės sklypas Nr. 4400-2885-8220, aprašytas p. 2.1.

[registravimo pagrindas: 2014-01-27 Nacionalinės žemės tarnybos teritorinio skyriaus
vedėjo sprendimas Nr. 37SK-97

Plotas: 1.0658 ha

[rašas galioja: Nuo 2014-02-17

9.2.

XXX. Pelkės ir šaltiniai

Daiktas: žemės sklypas Nr. 4400-2885-8220, aprašytas p. 2.1.

[registravimo pagrindas: 2014-01-27 Nacionalinės žemės tarnybos teritorinio skyriaus
vedėjo sprendimas Nr. 37SK-97

Plotas: 2.5043 ha

[rašas galioja: Nuo 2014-02-17

9.3.

**XXIX. Paviršinio vandens telkinių apsaugos zonos ir pakrantės
apsaugos juostos**

Daiktas: žemės sklypas Nr. 4400-2885-8220, aprašytas p. 2.1.

[registravimo pagrindas: 2014-01-27 Nacionalinės žemės tarnybos teritorinio skyriaus
vedėjo sprendimas Nr. 37SK-97

Plotas: 0.7216 ha

[rašas galioja: Nuo 2014-02-17]

9.4.

XXVI. Miško naudojimo apribojimai

Daiktas: žemės sklypas Nr. 4400-2885-8220, aprašytas p. 2.1.

[registravimo pagrindas: 2014-01-27 Nacionalinės žemės tarnybos teritorinio skyriaus vedėjo sprendimas Nr. 37SK-97]

Plotas: 188.4457 ha

[rašas galioja: Nuo 2014-02-17]

9.5.

VI. Elektros linijų apsaugos zonos

Daiktas: žemės sklypas Nr. 4400-2885-8220, aprašytas p. 2.1.

[registravimo pagrindas: 2014-01-27 Nacionalinės žemės tarnybos teritorinio skyriaus vedėjo sprendimas Nr. 37SK-97]

Plotas: 0.3892 ha

[rašas galioja: Nuo 2014-02-17]

9.6.

II. Kelių apsaugos zonos

Daiktas: žemės sklypas Nr. 4400-2885-8220, aprašytas p. 2.1.

[registravimo pagrindas: 2014-01-27 Nacionalinės žemės tarnybos teritorinio skyriaus vedėjo sprendimas Nr. 37SK-97]

Plotas: 1.8601 ha

[rašas galioja: Nuo 2014-02-17]

10. Daikto registravimas ir kadastro žymos:

10.1.

Suformuotas naujas (daikto registravimas)

Valstybės įmonės Registrų centro Telšių filialas, a.k. 180101069

Daiktas: kiti statiniai Nr. 4400-2324-5232, aprašyti p. 2.3.

[registravimo pagrindas: 2012-04-20 Nekilnojamojo daikto kadastro duomenų byla Nr. 78/8650]

2016-02-18 Deklaracija apie statybos užbaigimą Nr. 1

[rašas galioja: Nuo 2016-02-25]

10.2.

Suformuotas naujas (daikto registravimas)

Valstybės įmonės Registrų centro Telšių filialas, a.k. 180101069

Daiktas: pastatas Nr. 4400-2324-5221, aprašytas p. 2.2.

[registravimo pagrindas: 2012-04-20 Nekilnojamojo daikto kadastro duomenų byla Nr. 78/8650]

2012-05-07 Deklaracija apie statybos užbaigimą

Nr. SUD-80-120507-00080

[rašas galioja: Nuo 2016-02-25]

10.3.

Kadastrinius matavimus atliko (kadastro žyma)

Valstybės įmonės Registrų centro Telšių filialas, a.k. 180101069

Daiktas: pastatas Nr. 4400-2324-5221, aprašytas p. 2.2.

[registravimo pagrindas: kiti statiniai Nr. 4400-2324-5232, aprašyti p. 2.3. 2008-07-11 Kvalifikacijos pažymėjimas Nr. 2M-M-457]

2012-04-20 Nekilnojamojo daikto kadastro duomenų byla Nr. 78/8650

[rašas galioja: Nuo 2016-02-25]

10.4.

Suformuotas naujas (daikto registravimas)

Valstybės įmonės Registrų centro Telšių filialas, a.k. 180101069

Daiktas: kiti statiniai Nr. 4400-3941-6647, aprašyti p. 2.20.

kiti statiniai Nr. 4400-3941-6658, aprašyti p. 2.21.

kiti statiniai Nr. 4400-3949-4801, aprašyti p. 2.5.

kiti statiniai Nr. 4400-3949-4812, aprašyti p. 2.11.

kiti statiniai Nr. 4400-3949-4823, aprašyti p. 2.6.

kiti statiniai Nr. 4400-3949-4834, aprašyti p. 2.13.

kiti statiniai Nr. 4400-3949-4845, aprašyti p. 2.14.

kiti statiniai Nr. 4400-3949-4856, aprašyti p. 2.15.

kiti statiniai Nr. 4400-3949-4867, aprašyti p. 2.19.

kiti statiniai Nr. 4400-3949-4878, aprašyti p. 2.4.

kiti statiniai Nr. 4400-3949-4889, aprašyti p. 2.8.

kiti statiniai Nr. 4400-3949-4890, aprašyti p. 2.9.

kiti statiniai Nr. 4400-3949-4901, aprašyti p. 2.10.

kiti statiniai Nr. 4400-3949-4912, aprašyti p. 2.7.

kiti statiniai Nr. 4400-3949-4945, aprašyti p. 2.16.

kiti statiniai Nr. 4400-3949-4956, aprašyti p. 2.18.

kiti statiniai Nr. 4400-3949-4967, aprašyti p. 2.17.

kiti statiniai Nr. 4400-3950-7354, aprašyti p. 2.12.

[registravimo pagrindas:

2015-08-28 Nekilnojamojo daikto kadastro duomenų byla Nr. 78/8878]

2015-09-30 Deklaracija apie statybos užbaigimą
[rašas galioja: Nuo 2015-09-30

10.5.

Kadastrinius matavimus atliko (kadastro žyma)
Valstybės įmonės Registrų centro Telšių filialas, a.k. 180101069
Daiktas: žemės sklypas Nr. 4400-2885-8220, aprašytas p. 2.1.
kiti statiniai Nr. 4400-3941-6647, aprašyti p. 2.20.
kiti statiniai Nr. 4400-3941-6658, aprašyti p. 2.21.
kiti statiniai Nr. 4400-3949-4801, aprašyti p. 2.5.
kiti statiniai Nr. 4400-3949-4812, aprašyti p. 2.11.
kiti statiniai Nr. 4400-3949-4823, aprašyti p. 2.6.
kiti statiniai Nr. 4400-3949-4834, aprašyti p. 2.13.
kiti statiniai Nr. 4400-3949-4845, aprašyti p. 2.14.
kiti statiniai Nr. 4400-3949-4856, aprašyti p. 2.15.
kiti statiniai Nr. 4400-3949-4867, aprašyti p. 2.19.
kiti statiniai Nr. 4400-3949-4878, aprašyti p. 2.4.
kiti statiniai Nr. 4400-3949-4889, aprašyti p. 2.8.
kiti statiniai Nr. 4400-3949-4890, aprašyti p. 2.9.
kiti statiniai Nr. 4400-3949-4901, aprašyti p. 2.10.
kiti statiniai Nr. 4400-3949-4912, aprašyti p. 2.7.
kiti statiniai Nr. 4400-3949-4945, aprašyti p. 2.16.
kiti statiniai Nr. 4400-3949-4956, aprašyti p. 2.18.
kiti statiniai Nr. 4400-3949-4967, aprašyti p. 2.17.
kiti statiniai Nr. 4400-3950-7354, aprašyti p. 2.12.
[registravimo pagrindas: 2008-07-11 Kvalifikacijos pažymėjimas Nr. 2M-M-457
2015-08-28 Nekilnojamojo daikto kadastro duomenų byla
Nr. 78/8878

[rašas galioja: Nuo 2015-09-30

10.6.

Suformuotas padalijimo būdu (daikto registravimas)
Daiktas: žemės sklypas Nr. 4400-2885-8220, aprašytas p. 2.1.
[registravimo pagrindas: 2013-12-10 Nekilnojamojo daikto kadastro duomenų byla
Nr. 1077
2014-01-27 Nacionalinės žemės tarnybos teritorinio skyriaus
vedėjo sprendimas Nr. 37SK-97

[rašas galioja: Nuo 2014-02-17

10.7.

Kadastrinius matavimus atliko (kadastro žyma)
UAB "Telšių matininkas", a.k. 180354859
Daiktas: žemės sklypas Nr. 4400-2885-8220, aprašytas p. 2.1.
[registravimo pagrindas: 2013-12-10 Nekilnojamojo daikto kadastro duomenų byla
Nr. 1077
Kvalifikacijos pažymėjimas Nr. 2M-M-1814
[rašas galioja: Nuo 2014-02-17

11. Registro pastabos ir nuorodos: [rašų nėra

12. Kita informacija:

Archyvinės bylos Nr.: 78/8878

13. Informacija apie duomenų sandoriui tikslinimą: [rašų nėra

2017-06-05 13:35:36

Dokumentą atspausdino vedėjo
pavadootoja



DAIVA
ANCEVIČIENĖ

NEKILNOJAMOJO DAIKTO KADASTRINIŲ MATAVIMŲ BYLA

Tomas: 1

Nekilnojamojo turto objektas: Žemės sklypas su statiniais

Bylos Nr.: 78/8878

Registro Nr.: 44/1680631 (Žemės sklypas su statiniais)

Adresas: Telšių r. sav. Laukstėnų k. 4A

Lapų skaičius: 48



SUDERINTA

Valstybės įmonės Registrų centro Telšių filialas

Elektroniniu parašu pasirašė: Vita Znotinienė

Pareigos: Vedėja

Laiko žyma: 2015-09-18 13:28:27


Bylos Nr. 78/8878
Tomo Nr. 1
Registro 44/1680631

BYLOS TOMO VIDAUS APYRAŠAS

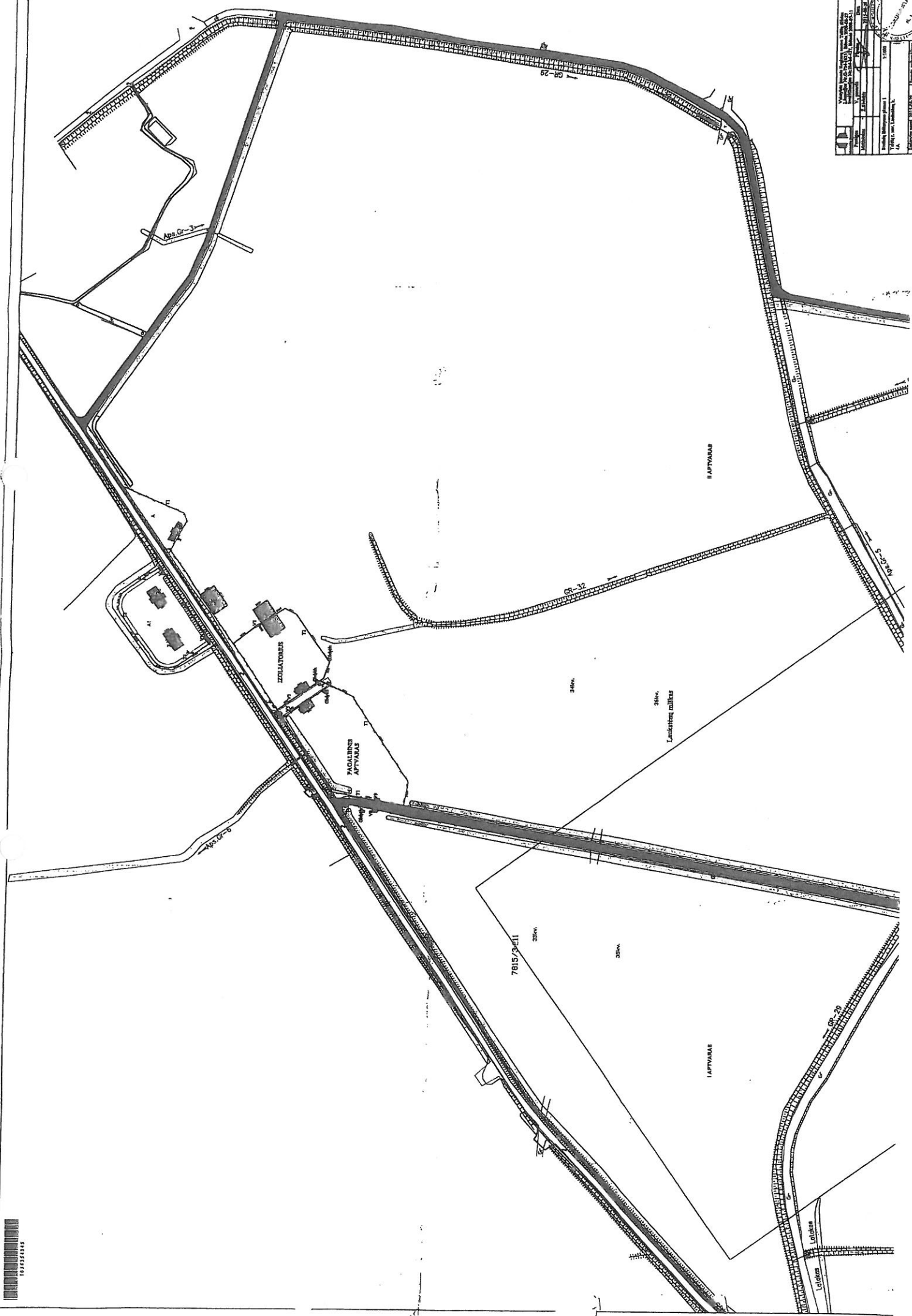
Eil. Nr.	Dokumento pavadinimas	Dokumento		Lapų skaič.	Bylos lapų numeriai	Pastabos
		Nr.	Data			
1	Statinio planas "STATINIŲ IŠDĖSTYMO PLANAS"	1	2015-08-28	3	1-3	
2	Statinio nuotraukos 1F FORMA	1	2015-08-28	2	4-5	
3	Pagalbinio pastato, jo dalių kadastro duomenys 1B FORMA	1	2015-08-28	2	6-7	
4	Kitų statinių, jo dalių kadastro duomenys 1C FORMA	1	2015-08-28	21	8-28	
5	Pagalbinio pastato, jo dalių ir priestatų įkainojimas (perkainojimas) 2B FORMA	1	2015-08-28	2	29-30	
6	Kitų statinių, jo dalių ir priestatų įkainojimas (perkainojimas) 2C FORMA	1	2015-08-28	17	31-47	

Vidaus apyrašo lapų 47

Matininkas Žydrūnas Sivickis



Project No. 7815/3411		Scale 1:1000	
Drawing No. 1		Date 1985.05.15	
Drawing Name		Drawing Author	
Drawing Designer		Drawing Checker	
Drawing Approver		Drawing Date	



Kitų statinių kadastro duomenys

Adresas Telšių r. sav. Laukstėnų k. 4A

Unikalus Nr. 4400-3941-6647

Pavadinimas Stoginė

Pažymėjimas plane 111ž

Paskirtis Kiti inžineriniai statiniai

Aprašymas

Kad. duomenų nustatymo 2015-08-28


Statinio duomenys

Statybos pradžios metai:	2015	Modernizavimo pradžios metai:	
Statybos pabaigos metai:		Modernizavimo pabaigos metai:	
Rekonstravimo pradžios metai:		Papr. remonto pradžios metai:	
Rekonstravimo pabaigos metai:		Papr. remonto pabaigos metai:	
Kap. remonto pradžios metai:		Statinio kategorija:	
Kap. remonto pabaigos metai:		Daikto būklė:	

Statinio sudėtinių dalių kadastro duomenys

Pažymėjimas plane	Sudėtinė dalis		
111ž	Stoginė		
Statybos pradžios metai:	2015	Plotis: m	6,36
Statybos pabaigos metai:	2015	Plotas: kv. m	78
Rekonstravimo pradžios metai:		Tūris: kub. m	304
Rekonstravimo pabaigos metai:		Gylis: m	
Kap. remonto pradžios metai:		Baigtumo procentas: %	100
Kap. remonto pabaigos metai:		Aukštis: m	3,9
Modernizavimo pradžios metai:		Ilgis: m	12,25
Modernizavimo pabaigos metai:		Skersmuo: mm	
Papr. remonto pradžios metai:		Medžiaga:	Medis su karkasu
Papr. remonto pabaigos metai:		Markė:	
Kiekis: vnt.	1		

Parengė Matininkas Žydrūnas Sivickis



Kitų statinių kadastro duomenys

Adresas Telšių r. sav. Laukstėnų k. 4A

Unikalus Nr. 4400-3941-6658

Pavadinimas Pastoginė pašarams

Pažymėjimas plane 2I1ž

Paskirtis Kiti inžineriniai statiniai

Aprašymas

Kad. duomenų nustatymo 2015-08-28

Statinio duomenys

Statybos pradžios metai:	2015	Modernizavimo pradžios metai:	
Statybos pabaigos metai:		Modernizavimo pabaigos metai:	
Rekonstravimo pradžios metai:		Papr. remonto pradžios metai:	
Rekonstravimo pabaigos metai:		Papr. remonto pabaigos metai:	
Kap. remonto pradžios metai:		Statinio kategorija:	II grupės nesudėtingas
Kap. remonto pabaigos metai:		Daikto būklė:	

Statinio sudėtinių dalių kadastro duomenys

Pažymėjimas plane	Sudėtinė dalis		
2I1ž	Pastoginė pašarams		
Statybos pradžios metai:	2015	Plotis: m	6,24
Statybos pabaigos metai:	2015	Plotas: kv. m	77
Rekonstravimo pradžios metai:		Tūris: kub. m	416
Rekonstravimo pabaigos metai:		Gylis: m	
Kap. remonto pradžios metai:		Baigtumo procentas: %	100
Kap. remonto pabaigos metai:		Aukštis: m	5,4
Modernizavimo pradžios metai:		Ilgis: m	12,3
Modernizavimo pabaigos metai:		Skersmuo: mm	
Papr. remonto pradžios metai:		Medžiaga:	Metalas su karkasu
Papr. remonto pabaigos metai:		Markė:	
Kiekis: vnt.	1		

Parengė Matininkas Žydrūnas Sivickis



Kitų statinių kadastro duomenys

Adresas Telšių r. sav. Laukstėnų k. 4A

Unikalus Nr. 4400-3949-4912

Pavadinimas Tvora

Pažymėjimas plane T

Paskirtis Kiti inžineriniai statiniai

Aprašymas

Kad. duomenų nustatymo 2015-08-28

Statinio duomenys

Statybos pradžios metai:	2015	Modernizavimo pradžios metai:	
Statybos pabaigos metai:		Modernizavimo pabaigos metai:	
Rekonstravimo pradžios metai:		Papr. remonto pradžios metai:	
Rekonstravimo pabaigos metai:		Papr. remonto pabaigos metai:	
Kap. remonto pradžios metai:		Statinio kategorija:	II grupės nesudėtingas
Kap. remonto pabaigos metai:		Daikto būklė:	

Statinio sudėtinų dalių kadastro duomenys

Pažymėjimas plane	Sudėtinė dalis		
T	Tvora		
Statybos pradžios metai:	2015	Plotis: m	
Statybos pabaigos metai:	2015	Plotas: kv. m	
Rekonstravimo pradžios metai:		Tūris: kub. m	
Rekonstravimo pabaigos metai:		Gylis: m	
Kap. remonto pradžios metai:		Baigtumo procentas: %	100
Kap. remonto pabaigos metai:		Aukštis: m	2
Modernizavimo pradžios metai:		Ilgis: m	4217,23 ✓
Modernizavimo pabaigos metai:		Skersmuo: mm	
Papr. remonto pradžios metai:		Medžiaga:	Vielos tinklas
Papr. remonto pabaigos metai:		Markė:	
Kiekis: vnt.	1		

Pažymėjimas plane	Sudėtinė dalis		
V4	Vartai		
Statybos pradžios metai:	2015	Plotis: m	
Statybos pabaigos metai:	2015	Plotas: kv. m	
Rekonstravimo pradžios metai:		Tūris: kub. m	
Rekonstravimo pabaigos metai:		Gylis: m	
Kap. remonto pradžios metai:		Baigtumo procentas: %	100
Kap. remonto pabaigos metai:		Aukštis: m	2
Modernizavimo pradžios metai:		Ilgis: m	4,07
Modernizavimo pabaigos metai:		Skersmuo: mm	
Papr. remonto pradžios metai:		Medžiaga:	Metalas su karkasu
Papr. remonto pabaigos metai:		Markė:	
Kiekis: vnt.	1		



Statinio sudėtinių dalių kadastro duomenys

Pažymėjimas plane		Sudėtinė dalis	
V7		Vartai	
Statybos pradžios metai:	2015	Plotis: m	
Statybos pabaigos metai:	2015	Plotas: kv. m	
Rekonstravimo pradžios metai:		Tūris: kub. m	
Rekonstravimo pabaigos metai:		Gylis: m	
Kap. remonto pradžios metai:		Baigtumo procentas: %	100
Kap. remonto pabaigos metai:		Aukštis: m	2
Modernizavimo pradžios metai:		Ilgis: m	4,07
Modernizavimo pabaigos metai:		Skersmuo: mm	
Papr. remonto pradžios metai:		Medžiaga:	Metalas su karkasu
Papr. remonto pabaigos metai:		Markė:	
Kiekis: vnt.	1		

Pažymėjimas plane		Sudėtinė dalis	
V8		Vartai	
Statybos pradžios metai:	2015	Plotis: m	
Statybos pabaigos metai:	2015	Plotas: kv. m	
Rekonstravimo pradžios metai:		Tūris: kub. m	
Rekonstravimo pabaigos metai:		Gylis: m	
Kap. remonto pradžios metai:		Baigtumo procentas: %	100
Kap. remonto pabaigos metai:		Aukštis: m	2
Modernizavimo pradžios metai:		Ilgis: m	4,07
Modernizavimo pabaigos metai:		Skersmuo: mm	
Papr. remonto pradžios metai:		Medžiaga:	Metalas su karkasu
Papr. remonto pabaigos metai:		Markė:	
Kiekis: vnt.	1		

Pažymėjimas plane		Sudėtinė dalis	
V10		Vartai	
Statybos pradžios metai:	2015	Plotis: m	
Statybos pabaigos metai:	2015	Plotas: kv. m	
Rekonstravimo pradžios metai:		Tūris: kub. m	
Rekonstravimo pabaigos metai:		Gylis: m	
Kap. remonto pradžios metai:		Baigtumo procentas: %	100
Kap. remonto pabaigos metai:		Aukštis: m	2
Modernizavimo pradžios metai:		Ilgis: m	7,06
Modernizavimo pabaigos metai:		Skersmuo: mm	
Papr. remonto pradžios metai:		Medžiaga:	Metalas su karkasu
Papr. remonto pabaigos metai:		Markė:	
Kiekis: vnt.	1		

Pažymėjimas plane		Sudėtinė dalis	
V11		Vartai	
Statybos pradžios metai:	2015	Plotis: m	
Statybos pabaigos metai:	2015	Plotas: kv. m	
Rekonstravimo pradžios metai:		Tūris: kub. m	
Rekonstravimo pabaigos metai:		Gylis: m	
Kap. remonto pradžios metai:		Baigtumo procentas: %	100
Kap. remonto pabaigos metai:		Aukštis: m	2

10-Rgs-2015 14:30:47



* 1 0 5 6 3 6 4 6 8 8 *

Statinio sudėtinių dalių kadastro duomenys

Modernizavimo pradžios metai:		Ilgis: m	7,37
Modernizavimo pabaigos metai:		Skersmuo: mm	
Papr. remonto pradžios metai:		Medžiaga:	Metalas su karkasu
Papr. remonto pabaigos metai:		Markė:	
Kiekis: vnt.	1		

Pažymėjimas plane	Sudėtinė dalis		
V12	Vartai		
Statybos pradžios metai:	2015	Plotis: m	
Statybos pabaigos metai:	2015	Plotas: kv. m	
Rekonstravimo pradžios metai:		Tūris: kub. m	
Rekonstravimo pabaigos metai:		Gylis: m	
Kap. remonto pradžios metai:		Baigtumo procentas: %	100
Kap. remonto pabaigos metai:		Aukštis: m	2
Modernizavimo pradžios metai:		Ilgis: m	5,88
Modernizavimo pabaigos metai:		Skersmuo: mm	
Papr. remonto pradžios metai:		Medžiaga:	Metalas su karkasu
Papr. remonto pabaigos metai:		Markė:	
Kiekis: vnt.	1		

Parengė Matininkas Žydrūnas Sivickis



Kitų statinių kadastro duomenys

Adresas Telšių r. sav. Laukštėnų k. 4A

Unikalus Nr. 4400-3949-4945

Pavadinimas Tvora

Pažymėjimas plane T1

Paskirtis Kiti inžineriniai statiniai

Aprašymas

Kad. duomenų nustatymo 2015-08-28

Statinio duomenys

Statybos pradžios metai:	2015	Modernizavimo pradžios metai:	
Statybos pabaigos metai:		Modernizavimo pabaigos metai:	
Rekonstravimo pradžios metai:		Papr. remonto pradžios metai:	
Rekonstravimo pabaigos metai:		Papr. remonto pabaigos metai:	
Kap. remonto pradžios metai:		Statinio kategorija:	II grupės nesudėtingas
Kap. remonto pabaigos metai:		Daikto būklė:	

Statinio sudėtinių dalių kadastro duomenys

Pažymėjimas plane	Sudėtinė dalis		
T1	Tvora		
Statybos pradžios metai:	2015	Plotis: m	
Statybos pabaigos metai:	2015	Plotas: kv. m	
Rekonstravimo pradžios metai:		Tūris: kub. m	
Rekonstravimo pabaigos metai:		Gylis: m	
Kap. remonto pradžios metai:		Baigtumo procentas: %	100
Kap. remonto pabaigos metai:		Aukštis: m	2,5
Modernizavimo pradžios metai:		Ilgis: m	479,84
Modernizavimo pabaigos metai:		Skersmuo: mm	
Papr. remonto pradžios metai:		Medžiaga:	Vielos tinklas
Papr. remonto pabaigos metai:		Markė:	
Kiekis: vnt.	1		

Pažymėjimas plane	Sudėtinė dalis		
V5	Vartai		
Statybos pradžios metai:	2015	Plotis: m	
Statybos pabaigos metai:	2015	Plotas: kv. m	
Rekonstravimo pradžios metai:		Tūris: kub. m	
Rekonstravimo pabaigos metai:		Gylis: m	
Kap. remonto pradžios metai:		Baigtumo procentas: %	100
Kap. remonto pabaigos metai:		Aukštis: m	2
Modernizavimo pradžios metai:		Ilgis: m	4,07
Modernizavimo pabaigos metai:		Skersmuo: mm	
Papr. remonto pradžios metai:		Medžiaga:	Metalas su karkasu
Papr. remonto pabaigos metai:		Markė:	
Kiekis: vnt.	1		




Statinio sudėtinių dalių kadastro duomenys

Pažymėjimas plane	Sudėtinė dalis		
V6	Vartai		
Statybos pradžios metai:	2015	Plotis: m	
Statybos pabaigos metai:	2015	Plotas: kv. m	
Rekonstravimo pradžios metai:		Tūris: kub. m	
Rekonstravimo pabaigos metai:		Gylis: m	
Kap. remonto pradžios metai:		Baigtumo procentas: %	100
Kap. remonto pabaigos metai:		Aukštis: m	2
Modernizavimo pradžios metai:		Ilgis: m	9,94
Modernizavimo pabaigos metai:		Skersmuo: mm	
Papr. remonto pradžios metai:		Medžiaga:	Metalas su karkasu
Papr. remonto pabaigos metai:		Markė:	
Kiekis: vnt.	1		

Pažymėjimas plane	Sudėtinė dalis		
V9	Vartai		
Statybos pradžios metai:	2015	Plotis: m	
Statybos pabaigos metai:	2015	Plotas: kv. m	
Rekonstravimo pradžios metai:		Tūris: kub. m	
Rekonstravimo pabaigos metai:		Gylis: m	
Kap. remonto pradžios metai:		Baigtumo procentas: %	100
Kap. remonto pabaigos metai:		Aukštis: m	2,5
Modernizavimo pradžios metai:		Ilgis: m	4,07
Modernizavimo pabaigos metai:		Skersmuo: mm	
Papr. remonto pradžios metai:		Medžiaga:	Metalas su karkasu
Papr. remonto pabaigos metai:		Markė:	
Kiekis: vnt.	1		

Parengė Matininkas Žydrūnas Sivickis



Kitų statinių kadastro duomenys

Adresas Telšių r. sav. Laukstėnų k. 4A

Unikalus Nr. 4400-3949-4967

Pavadinimas Tvora

Pažymėjimas plane T2

Paskirtis Kiti inžineriniai statiniai

Aprašymas

Kad. duomenų nustatymo 2015-08-28

Statinio duomenys

Statybos pradžios metai:	2015	Modernizavimo pradžios metai:	
Statybos pabaigos metai:		Modernizavimo pabaigos metai:	
Rekonstravimo pradžios metai:		Papr. remonto pradžios metai:	
Rekonstravimo pabaigos metai:		Papr. remonto pabaigos metai:	
Kap. remonto pradžios metai:		Statinio kategorija:	I grupės nesudėtingas
Kap. remonto pabaigos metai:		Daikto būklė:	

Statinio sudėtinų dalių kadastro duomenys

Pažymėjimas plane	Sudėtinė dalis		
T2	Tvora		
Statybos pradžios metai:	2015	Plotis: m	
Statybos pabaigos metai:	2015	Plotas: kv. m	
Rekonstravimo pradžios metai:		Tūris: kub. m	
Rekonstravimo pabaigos metai:		Gylis: m	
Kap. remonto pradžios metai:		Baigtumo procentas: %	100
Kap. remonto pabaigos metai:		Aukštis: m	1,8
Modernizavimo pradžios metai:		Ilgis: m	123,23
Modernizavimo pabaigos metai:		Skersmuo: mm	
Papr. remonto pradžios metai:		Medžiaga:	Medis su karkasu
Papr. remonto pabaigos metai:		Markė:	
Kiekis: vnt.	1		



Pažymėjimas plane	Sudėtinė dalis		
V2	Vartai		
Statybos pradžios metai:	2015	Plotis: m	
Statybos pabaigos metai:	2015	Plotas: kv. m	
Rekonstravimo pradžios metai:		Tūris: kub. m	
Rekonstravimo pabaigos metai:		Gylis: m	
Kap. remonto pradžios metai:		Baigtumo procentas: %	100
Kap. remonto pabaigos metai:		Aukštis: m	1,8
Modernizavimo pradžios metai:		Ilgis: m	4,07
Modernizavimo pabaigos metai:		Skersmuo: mm	
Papr. remonto pradžios metai:		Medžiaga:	Metalas su karkasu
Papr. remonto pabaigos metai:		Markė:	
Kiekis: vnt.	1		



Statinio sudėtinių dalių kadastro duomenys

Pažymėjimas plane	Sudėtinė dalis		
V3	Vartai		
Statybos pradžios metai:	2015	Plotis: m	
Statybos pabaigos metai:	2015	Plotas: kv. m	
Rekonstravimo pradžios metai:		Tūris: kub. m	
Rekonstravimo pabaigos metai:		Gylis: m	
Kap. remonto pradžios metai:		Baigtumo procentas: %	100
Kap. remonto pabaigos metai:		Aukštis: m	1,8
Modernizavimo pradžios metai:		Ilgis: m	4,07
Modernizavimo pabaigos metai:		Skersmuo: mm	
Papr. remonto pradžios metai:		Medžiaga:	Metalas su karkasu
Papr. remonto pabaigos metai:		Markė:	
Kiekis: vnt.	1		

Parengė Matininkas Žydrūnas Sivickis

Kitų statinių kadastro duomenys

Adresas Telšių r. sav. Laukstėnų k. 4A

Pavadinimas Tvora

Aprašymas

Unikalus Nr. 4400-3949-4956

Pažymėjimas plane T3

Paskirtis Kiti inžineriniai statiniai

Kad. duomenų nustatymo 2015-08-28

Statinio duomenys

Statybos pradžios metai:	2015	Modernizavimo pradžios metai:	
Statybos pabaigos metai:		Modernizavimo pabaigos metai:	
Rekonstravimo pradžios metai:		Papr. remonto pradžios metai:	
Rekonstravimo pabaigos metai:		Papr. remonto pabaigos metai:	
Kap. remonto pradžios metai:		Statinio kategorija:	I grupės nesudėtingas
Kap. remonto pabaigos metai:		Daikto būklė:	

Statinio sudėtinių dalių kadastro duomenys

Pažymėjimas plane	Sudėtinė dalis		
T3	Tvora		
Statybos pradžios metai:	2015	Plotis: m	
Statybos pabaigos metai:	2015	Plotas: kv. m	
Rekonstravimo pradžios metai:		Tūris: kub. m	
Rekonstravimo pabaigos metai:		Gylis: m	
Kap. remonto pradžios metai:		Baigtumo procentas: %	100
Kap. remonto pabaigos metai:		Aukštis: m	1,8
Modernizavimo pradžios metai:		Ilgis: m	172,7
Modernizavimo pabaigos metai:		Skersmuo: mm	
Papr. remonto pradžios metai:		Medžiaga:	Vielos tinklas
Papr. remonto pabaigos metai:		Markė:	
Kiekis: vnt.	1		


Pažymėjimas plane	Sudėtinė dalis		
V	Vartai		
Statybos pradžios metai:	2015	Plotis: m	
Statybos pabaigos metai:	2015	Plotas: kv. m	
Rekonstravimo pradžios metai:		Tūris: kub. m	
Rekonstravimo pabaigos metai:		Gylis: m	
Kap. remonto pradžios metai:		Baigtumo procentas: %	100
Kap. remonto pabaigos metai:		Aukštis: m	1,8
Modernizavimo pradžios metai:		Ilgis: m	4,6
Modernizavimo pabaigos metai:		Skersmuo: mm	
Papr. remonto pradžios metai:		Medžiaga:	Metalas su karkasu
Papr. remonto pabaigos metai:		Markė:	
Kiekis: vnt.	1		



Statinio sudėtinių dalių kadastro duomenys

Pažymėjimas plane		Sudėtinė dalis	
V1		Vartai	
Statybos pradžios metai:	2015	Plotis: m	
Statybos pabaigos metai:	2015	Plotas: kv. m	
Rekonstravimo pradžios metai:		Tūris: kub. m	
Rekonstravimo pabaigos metai:		Gylis: m	
Kap. remonto pradžios metai:		Baigtumo procentas: %	100
Kap. remonto pabaigos metai:		Aukštis: m	1,8
Modernizavimo pradžios metai:		Ilgis: m	4,8
Modernizavimo pabaigos metai:		Skersmuo: mm	
Papr. remonto pradžios metai:		Medžiaga:	Metalas su karkasu
Papr. remonto pabaigos metai:		Markė:	
Kiekis: vnt.	1		

Parengė Matininkas Žydrūnas Sivickis



Kitų statinių kadastro duomenys

Adresas Telšių r. sav. Laukstėnų k. 4A

Pavadinimas Pažintinis pėsčiųjų takas

Aprašymas

Unikalus Nr. 4400-3949-4867

Pažymėjimas plane PPT

Paskirtis Kiti inžineriniai statiniai

Kad. duomenų nustatymo 2015-08-28


Statinio duomenys

Statybos pradžios metai:	2015	Modernizavimo pradžios metai:	
Statybos pabaigos metai:	2015	Modernizavimo pabaigos metai:	
Rekonstravimo pradžios metai:		Papr. remonto pradžios metai:	
Rekonstravimo pabaigos metai:		Papr. remonto pabaigos metai:	
Kap. remonto pradžios metai:		Statinio kategorija:	
Kap. remonto pabaigos metai:		Daikto būklė:	

Statinio sudėtinių dalių kadastro duomenys

Pažymėjimas plane	Sudėtinė dalis		
PPT	Pažintinis pėsčiųjų takas		
Statybos pradžios metai:	2015	Plotis: m	1,4
Statybos pabaigos metai:	2015	Plotas: kv. m	308
Rekonstravimo pradžios metai:		Tūris: kub. m	
Rekonstravimo pabaigos metai:		Gylis: m	
Kap. remonto pradžios metai:		Baigtumo procentas: %	100
Kap. remonto pabaigos metai:		Aukštis: m	
Modernizavimo pradžios metai:		Ilgis: m	220
Modernizavimo pabaigos metai:		Skersmuo: mm	
Papr. remonto pradžios metai:		Medžiaga:	Medis su karkasu
Papr. remonto pabaigos metai:		Markė:	
Kiekis: vnt.	1		

Parengė Matininkas Žydrūnas Sivickis



Kitų statinių kadastro duomenys

Adresas Telšių r. sav. Laukstėnų k. 4A

Unikalus Nr. 4400-3949-4878

Pavadinimas Edukacinė aikštelė

Pažymėjimas plane A

Paskirtis Kiti inžineriniai statiniai

Aprašymas

Kad. duomenų nustatymo 2015-08-28


Statinio duomenys

Statybos pradžios metai:	2015	Modernizavimo pradžios metai:	
Statybos pabaigos metai:		Modernizavimo pabaigos metai:	
Rekonstravimo pradžios metai:		Papr. remonto pradžios metai:	
Rekonstravimo pabaigos metai:		Papr. remonto pabaigos metai:	
Kap. remonto pradžios metai:		Statinio kategorija:	II grupės nesudėtingas
Kap. remonto pabaigos metai:		Daikto būklė:	

Statinio sudėtinių dalių kadastro duomenys

Pažymėjimas plane	Sudėtinė dalis		
A	Edukacinė aikštelė		
Statybos pradžios metai:	2015	Plotis: m	
Statybos pabaigos metai:	2015	Plotas: kv. m	628
Rekonstravimo pradžios metai:		Tūris: kub. m	
Rekonstravimo pabaigos metai:		Gylis: m	
Kap. remonto pradžios metai:		Baigtumo procentas: %	100
Kap. remonto pabaigos metai:		Aukštis: m	
Modernizavimo pradžios metai:		Ilgis: m	
Modernizavimo pabaigos metai:		Skersmuo: mm	
Papr. remonto pradžios metai:		Medžiaga:	Akmuo
Papr. remonto pabaigos metai:		Markė:	
Kiekis: vnt.	1		

Parengė Matininkas Žydrūnas Sivickis



Kitų statinių kadastro duomenys

Adresas Telšių r. sav. Laukstėnų k. 4A

Unikalus Nr. 4400-3949-4889

Pavadinimas Technikos aikštelė

Pažymėjimas plane A1

Paskirtis Kiti inžineriniai statiniai

Aprašymas

Kad. duomenų nustatymo 2015-08-28


Statinio duomenys

Statybos pradžios metai:	2015	Modernizavimo pradžios metai:	
Statybos pabaigos metai:		Modernizavimo pabaigos metai:	
Rekonstravimo pradžios metai:		Papr. remonto pradžios metai:	
Rekonstravimo pabaigos metai:		Papr. remonto pabaigos metai:	
Kap. remonto pradžios metai:		Statinio kategorija:	II grupės nesudėtingas
Kap. remonto pabaigos metai:		Daikto būklė:	

Statinio sudėtinių dalių kadastro duomenys

Pažymėjimas plane	Sudėtinė dalis		
A1	Technikos aikštelė		
Statybos pradžios metai:	2015	Plotis: m	
Statybos pabaigos metai:	2015	Plotas: kv. m	1918
Rekonstravimo pradžios metai:		Tūris: kub. m	
Rekonstravimo pabaigos metai:		Gylis: m	
Kap. remonto pradžios metai:		Baigtumo procentas: %	100
Kap. remonto pabaigos metai:		Aukštis: m	
Modernizavimo pradžios metai:		Ilgis: m	
Modernizavimo pabaigos metai:		Skersmuo: mm	
Papr. remonto pradžios metai:		Medžiaga:	Skalda
Papr. remonto pabaigos metai:		Markė:	
Kiekis: vnt.	1		

Parengė Matininkas Žydrūnas Sivickis



Kitų statinių kadastro duomenys

Adresas Telšių r. sav. Laukstėnų k. 4A

Unikalus Nr. 4400-3949-4890

Pavadinimas Pašarinis laukelis

Pažymėjimas plane A2

Paskirtis Kiti inžineriniai statiniai

Aprašymas

Kad. duomenų nustatymo 2015-08-28


Statinio duomenys

Statybos pradžios metai:	2015	Modernizavimo pradžios metai:	
Statybos pabaigos metai:		Modernizavimo pabaigos metai:	
Rekonstravimo pradžios metai:		Papr. remonto pradžios metai:	
Rekonstravimo pabaigos metai:		Papr. remonto pabaigos metai:	
Kap. remonto pradžios metai:		Statinio kategorija:	II grupės nesudėtingas
Kap. remonto pabaigos metai:		Daikto būklė:	

Statinio sudėtinių dalių kadastro duomenys

Pažymėjimas plane	Sudėtinė dalis		
A2	Pašarinis laukelis		
Statybos pradžios metai:	2015	Plotis: m	
Statybos pabaigos metai:	2015	Plotas: kv. m	5800
Rekonstravimo pradžios metai:		Tūris: kub. m	
Rekonstravimo pabaigos metai:		Gylis: m	
Kap. remonto pradžios metai:		Baigtumo procentas: %	100
Kap. remonto pabaigos metai:		Aukštis: m	
Modernizavimo pradžios metai:		Ilgis: m	
Modernizavimo pabaigos metai:		Skersmuo: mm	
Papr. remonto pradžios metai:		Medžiaga:	Žvyras
Papr. remonto pabaigos metai:		Markė:	
Kiekis: vnt.	1		

Parengė Matininkas Žydrūnas Sivickis



Kitų statinių kadastro duomenys

Adresas Telšių r. sav. Laukstėnų k. 4A

Unikalus Nr. 4400-3949-4901

Pavadinimas Smėlio aikštelė

Pažymėjimas plane A3

Paskirtis Kiti inžineriniai statiniai

Aprašymas

Kad. duomenų nustatymo 2015-08-28

Statinio duomenys

Statybos pradžios metai:	2015	Modernizavimo pradžios metai:	
Statybos pabaigos metai:		Modernizavimo pabaigos metai:	
Rekonstravimo pradžios metai:		Papr. remonto pradžios metai:	
Rekonstravimo pabaigos metai:		Papr. remonto pabaigos metai:	
Kap. remonto pradžios metai:		Statinio kategorija:	II grupės nesudėtingas
Kap. remonto pabaigos metai:		Daikto būklė:	

Statinio sudėtinių dalių kadastro duomenys

Pažymėjimas plane	Sudėtinė dalis		
A3	Smėlio aikštelė		
Statybos pradžios metai:	2015	Plotis: m	
Statybos pabaigos metai:	2015	Plotas: kv. m	2000
Rekonstravimo pradžios metai:		Tūris: kub. m	
Rekonstravimo pabaigos metai:		Gylis: m	
Kap. remonto pradžios metai:		Baigtumo procentas: %	100
Kap. remonto pabaigos metai:		Aukštis: m	
Modernizavimo pradžios metai:		Ilgis: m	
Modernizavimo pabaigos metai:		Skersmuo: mm	
Papr. remonto pradžios metai:		Medžiaga:	Smėlis
Papr. remonto pabaigos metai:		Markė:	
Kiekis: vnt.	1		

Parengė Matininkas Žydrūnas Sivickis



Kitų statinių kadastro duomenys

Adresas Telšių r. sav. Laukstėnų k. 4A

Unikalus Nr. 4400-3949-4823

Pavadinimas Šėrykla

Pažymėjimas plane Š

Paskirtis Kiti inžineriniai statiniai

Aprašymas

Kad. duomenų nustatymo 2015-08-28


Statinio duomenys

Statybos pradžios metai:	2015	Modernizavimo pradžios metai:	
Statybos pabaigos metai:		Modernizavimo pabaigos metai:	
Rekonstravimo pradžios metai:		Papr. remonto pradžios metai:	
Rekonstravimo pabaigos metai:		Papr. remonto pabaigos metai:	
Kap. remonto pradžios metai:		Statinio kategorija:	II grupės nesudėtingas
Kap. remonto pabaigos metai:		Daikto būklė:	

Statinio sudėtinių dalių kadastro duomenys

Pažymėjimas plane	Sudėtinė dalis		
Š	Šėrykla		
Statybos pradžios metai:	2015	Plotis: m	9,53
Statybos pabaigos metai:	2015	Plotas: kv. m	141
Rekonstravimo pradžios metai:		Tūris: kub. m	
Rekonstravimo pabaigos metai:		Gylis: m	
Kap. remonto pradžios metai:		Baigtumo procentas: %	100
Kap. remonto pabaigos metai:		Aukštis: m	
Modernizavimo pradžios metai:		Ilgis: m	14,81
Modernizavimo pabaigos metai:		Skersmuo: mm	
Papr. remonto pradžios metai:		Medžiaga:	Medis su karkasu
Papr. remonto pabaigos metai:		Markė:	
Kiekis: vnt.	1		

Parengė Matininkas Žydrūnas Sivickis




Kitų statinių kadastro duomenys

Adresas Telšių r. sav. Laukstėnų k. 4A

Unikalus Nr. 4400-3949-4834

Pavadinimas Šėrykla

Pažymėjimas plane Š1

Paskirtis Kiti inžineriniai statiniai

Aprašymas

Kad. duomenų nustatymo 2015-08-28


Statinio duomenys

Statybos pradžios metai:	2015	Modernizavimo pradžios metai:	
Statybos pabaigos metai:		Modernizavimo pabaigos metai:	
Rekonstravimo pradžios metai:		Papr. remonto pradžios metai:	
Rekonstravimo pabaigos metai:		Papr. remonto pabaigos metai:	
Kap. remonto pradžios metai:		Statinio kategorija:	I grupės nesudėtingas
Kap. remonto pabaigos metai:		Daikto būklė:	

Statinio sudėtinių dalių kadastro duomenys

Pažymėjimas plane	Sudėtinė dalis		
Š1	Šėrykla		
Statybos pradžios metai:	2015	Plotis: m	4,15
Statybos pabaigos metai:	2015	Plotas: kv. m	36
Rekonstravimo pradžios metai:		Tūris: kub. m	
Rekonstravimo pabaigos metai:		Gylis: m	
Kap. remonto pradžios metai:		Baigtumo procentas: %	100
Kap. remonto pabaigos metai:		Aukštis: m	
Modernizavimo pradžios metai:		Ilgis: m	8,08
Modernizavimo pabaigos metai:		Skersmuo: mm	
Papr. remonto pradžios metai:		Medžiaga:	Medis su karkasu
Papr. remonto pabaigos metai:		Markė:	
Kiekis: vnt.			

Parengė Matininkas Žydrūnas Sivickis



Kitų statinių kadastro duomenys

Adresas Telšių r. sav. Laukstėnų k. 4A

Unikalus Nr. 4400-3949-4845

Pavadinimas Šėrykla

Pažymėjimas plane Š2

Paskirtis Kiti inžineriniai statiniai

Kad. duomenų nustatymo 2015-08-28

Aprašymas


Statinio duomenys

Statybos pradžios metai:	2015	Modernizavimo pradžios metai:	
Statybos pabaigos metai:		Modernizavimo pabaigos metai:	
Rekonstravimo pradžios metai:		Papr. remonto pradžios metai:	
Rekonstravimo pabaigos metai:		Papr. remonto pabaigos metai:	
Kap. remonto pradžios metai:		Statinio kategorija:	I grupės nesudėtingas
Kap. remonto pabaigos metai:		Daikto būklė:	

Statinio sudėtinių dalių kadastro duomenys

Pažymėjimas plane	Sudėtinė dalis		
Š2	Šėrykla		
Statybos pradžios metai:	2015	Plotis: m	4,88
Statybos pabaigos metai:	2015	Plotas: kv. m	39
Rekonstravimo pradžios metai:		Tūris: kub. m	
Rekonstravimo pabaigos metai:		Gylis: m	
Kap. remonto pradžios metai:		Baigtumo procentas: %	100
Kap. remonto pabaigos metai:		Aukštis: m	
Modernizavimo pradžios metai:		Ilgis: m	7,97
Modernizavimo pabaigos metai:		Skersmuo: mm	
Papr. remonto pradžios metai:		Medžiaga:	Medis su karkasu
Papr. remonto pabaigos metai:		Markė:	
Kiekis: vnt.	1		

Parengė Matininkas Žydrūnas Siviokis



Kitų statinių kadastro duomenys

Adresas Telšių r. sav. Laukstėnų k. 4A

Unikalus Nr. 4400-3949-4856

Pavadinimas Šėrykla

Pažymėjimas plane Š3

Paskirtis Kiti inžineriniai statiniai

Aprašymas

Kad. duomenų nustatymo 2015-08-28

Statinio duomenys

Statybos pradžios metai:	2015	Modernizavimo pradžios metai:	
Statybos pabaigos metai:		Modernizavimo pabaigos metai:	
Rekonstravimo pradžios metai:		Papr. remonto pradžios metai:	
Rekonstravimo pabaigos metai:		Papr. remonto pabaigos metai:	
Kap. remonto pradžios metai:		Statinio kategorija:	II grupės nesudėtingas
Kap. remonto pabaigos metai:		Daikto būklė:	

Statinio sudėtinių dalių kadastro duomenys

Pažymėjimas plane	Sudėtinė dalis		
Š3	Šėrykla		
Statybos pradžios metai:	2015	Plotis: m	10,55
Statybos pabaigos metai:	2015	Plotas: kv. m	157
Rekonstravimo pradžios metai:		Tūris: kub. m	
Rekonstravimo pabaigos metai:		Gylis: m	
Kap. remonto pradžios metai:		Baigtumo procentas: %	100
Kap. remonto pabaigos metai:		Aukštis: m	
Modernizavimo pradžios metai:		Ilgis: m	14,89
Modernizavimo pabaigos metai:		Skersmuo: mm	
Papr. remonto pradžios metai:		Medžiaga:	Medis su karkasu
Papr. remonto pabaigos metai:		Markė:	
Kiekis: vnt.	1		

Parengė Matininkas Žydrūnas Sivickis



Kitų statinių kadastro duomenys

Adresas Telšių r. sav. Laukstėnų k. 4A

Unikalus Nr. 4400-3949-4801

Pavadinimas Pavėsinė

Pažymėjimas plane P

Paskirtis Kiti inžineriniai statiniai

Aprašymas

Kad. duomenų nustatymo 2015-08-28


Statinio duomenys

Statybos pradžios metai:	2015	Modernizavimo pradžios metai:	
Statybos pabaigos metai:		Modernizavimo pabaigos metai:	
Rekonstravimo pradžios metai:		Papr. remonto pradžios metai:	
Rekonstravimo pabaigos metai:		Papr. remonto pabaigos metai:	
Kap. remonto pradžios metai:		Statinio kategorija:	I grupės nesudėtingas
Kap. remonto pabaigos metai:		Daikto būklė:	

Statinio sudėtinių dalių kadastro duomenys

Pažymėjimas plane	Sudėtinė dalis		
P	Pavėsinė		
Statybos pradžios metai:	2015	Plotis: m	
Statybos pabaigos metai:	2015	Plotas: kv. m	28
Rekonstravimo pradžios metai:		Tūris: kub. m	
Rekonstravimo pabaigos metai:		Gylis: m	
Kap. remonto pradžios metai:		Baigtumo procentas: %	100
Kap. remonto pabaigos metai:		Aukštis: m	
Modernizavimo pradžios metai:		Ilgis: m	
Modernizavimo pabaigos metai:		Skersmuo: mm	
Papr. remonto pradžios metai:		Medžiaga:	Medis su karkasu
Papr. remonto pabaigos metai:		Markė:	
Kiekis: vnt.			

Parengė Matininkas Žydrūnas Sivickis



09-Rgs-2015 15:34:01



Lapas 1 iš 1

Kitų statinių kadastro duomenys

Adresas Telšių r. sav. Laukstėnų k. 4A

Unikalus Nr. 4400-3949-4812

Pavadinimas Pavėsinė

Pažymėjimas plane P1

Paskirtis Kiti inžineriniai statiniai

Aprašymas

Kad. duomenų nustatymo 2015-08-28

Statinio duomenys

Statybos pradžios metai:	2015	Modernizavimo pradžios metai:	
Statybos pabaigos metai:		Modernizavimo pabaigos metai:	
Rekonstravimo pradžios metai:		Papr. remonto pradžios metai:	
Rekonstravimo pabaigos metai:		Papr. remonto pabaigos metai:	
Kap. remonto pradžios metai:		Statinio kategorija:	II grupės nesudėtingas
Kap. remonto pabaigos metai:		Daikto būklė:	

Statinio sudėtinių dalių kadastro duomenys

Pažymėjimas plane	Sudėtinė dalis		
P1	Pavėsinė		
Statybos pradžios metai:	2015	Plotis: m	10,57
Statybos pabaigos metai:	2015	Plotas: kv. m	214
Rekonstravimo pradžios metai:		Tūris: kub. m	
Rekonstravimo pabaigos metai:		Gylis: m	
Kap. remonto pradžios metai:		Baigtumo procentas: %	100
Kap. remonto pabaigos metai:		Aukštis: m	
Modernizavimo pradžios metai:		Ilgis: m	20,26
Modernizavimo pabaigos metai:		Skersmuo: mm	
Papr. remonto pradžios metai:		Medžiaga:	Metalas su karkasu
Papr. remonto pabaigos metai:		Markė:	
Kiekis: vnt.			

Parengė Matininkas Žydrūnas Siviškis



Kitų statinių kadastro duomenys

Adresas Telšių r. sav. Laukstėnų k. 4A

Unikalus Nr. 4400-3950-7354

Pavadinimas Pavėsinė

Pažymėjimas plane P2

Paskirtis Kiti inžineriniai statiniai

Aprašymas

Kad. duomenų nustatymo 2015-08-28

Statinio duomenys

Statybos pradžios metai:	2015	Modernizavimo pradžios metai:	
Statybos pabaigos metai:		Modernizavimo pabaigos metai:	
Rekonstravimo pradžios metai:		Papr. remonto pradžios metai:	
Rekonstravimo pabaigos metai:		Papr. remonto pabaigos metai:	
Kap. remonto pradžios metai:		Statinio kategorija:	II grupės nesudėtingas
Kap. remonto pabaigos metai:		Daikto būklė:	

Statinio sudėtinių dalių kadastro duomenys

Pažymėjimas plane		Sudėtinė dalis	
P2		Pavėsinė	
Statybos pradžios metai:	2015	Plotis: m	9,06
Statybos pabaigos metai:	2015	Plotas: kv. m	90
Rekonstravimo pradžios metai:		Tūris: kub. m	
Rekonstravimo pabaigos metai:		Gylis: m	
Kap. remonto pradžios metai:		Baigtumo procentas: %	100
Kap. remonto pabaigos metai:		Aukštis: m	
Modernizavimo pradžios metai:		Ilgis: m	9,96
Modernizavimo pabaigos metai:		Skersmuo: mm	
Papr. remonto pradžios metai:		Medžiaga:	Medis su karkasu
Papr. remonto pabaigos metai:		Markė:	
Kiekis: vnt.	1		

Parengė Matininkas Žydrūnas Sivickis



Kitų statinių įkainojimas (perkainojimas)

Adresas Telšių r. sav. Laukstėnų k. 4A
Unikalus Nr. 4400-3941-6647

Pavadinimas	Vertės nustatymo data	Įkainojimas (I), Perkainojimas (P)	Kasmetinis vertės mažinimo koeficientas	Matavimo vienetas	Kiekis	Kainynas ir lentelė	Vieneto statybos vertė po indeksavimo, Eur	Atkūrimo kaštai (statybinė vertė), Eur	Nusidėvėjimas %	Atkūrimoji vertė, Eur	Vietovės patalpos koeficientas	Vidutinė rinkos vertė, Eur
1	2	3	4	5	6	7	8	9	10	11	12	13
Stoginė IIIž	2015-08-28	I	2,9	kub.	304	NTK2015-2,7,6	34,98	10600	0	10600	0,02	213
Stoginė IIIž	2015-08-28	I	2,9	kub.	304	NTK2015-2,7,6	34,98	10600	0	10600	0,02	213
Viso								10600		10600		213

Parengė Matinkas Žydrūnas Sivičdis



Kitų statinių įkainojimas (perkainojimas)

Adresas Telšių r. sav. Laukstėnų k. 4A
Unikalus Nr. 4400-3941-6658

Pavadinimas	Vertės nustatymo data	Įkainojimas (I), Perkainojimas (P)	Kasmetinis vertės mažinimo koeficientas	Matavimo vienetas	Kiekis	Kainynas ir lentelė	Vieneto statybos vertė po indeksavimo, Eur	Atkūrimo kaštai (statybinė vertė), Eur	Nusidėvėjimas %	Atkuriamoji vertė, Eur	Vietovės patalpos koeficientas	Vidutinė rinkos vertė, Eur
I	2	3	4	5	6	7	8	9	10	11	12	13
Pastoginė pašarams 211ž	2015-08-28	I	2,9	kub.	416	NTK2015-2,7,6	34,98	14600	0	14600	0,02	291
Pastoginė pašarams 211ž	2015-08-28	I	2,9	kub.	416	NTK2015-2,7,6	34,98	14600	0	14600	0,02	291
Viso								14600		14600		291

Parengė Matininkas Žydrūnas Sivickis



Kitų statinių įkainojimas (perkainojimas)

Adresas Telšių r. sav. Laukstėnų k. 4A
Unikalus Nr. 4400-3949-4912

Pavadinimas	Vertės nustatymo data	Įkainojimas (I), Perkainojimas (P)	Kasmetinis vertės mažinimo koeficientas	Matavimo vienetas	Kiekis	Kainynas ir lentelė	Vieneto statybos vertė po indeksavimo, Eur	Atkūrimo kaštai (statybinė vertė), Eur	Nusidėvėjimas %	Atkuriamoji vertė, Eur	Vietovės patalpos koeficientas	Vidutinė rinkos vertė, Eur
1	2	3	4	5	6	7	8	9	10	11	12	13
Tvora T	2015-08-28	I	3	m	4217,23	NTK2015-5,3,8	67,46	284000	0	284000	0,02	5690
Vartai V4	2015-08-28	I	3	m	4,07	NTK2015-5,3,8	124,23	506	0	506	0,02	10
Vartai V7	2015-08-28	I	3	m	4,07	NTK2015-5,3,8	124,23	506	0	506	0,02	10
Vartai V8	2015-08-28	I	3	m	4,07	NTK2015-5,3,8	124,23	506	0	506	0,02	10
Vartai V10	2015-08-28	I	3	m	7,06	NTK2015-5,3,8	124,23	877	0	877	0,02	18
Vartai V11	2015-08-28	I	3	m	7,37	NTK2015-5,3,8	124,23	916	0	916	0,02	18
Vartai V12	2015-08-28	I	3	m	5,88	NTK2015-5,3,8	124,23	730	0	730	0,02	15



[illegible]

Parengė Matininkas Žydrūnas Sivickis



288000

288000



5770

Kitų statinių įkainojimas (perkainojimas)

Adresas Telšių r. sav. Laukstėnų k. 4A
Unikalus Nr. 4400-3949-4945

Pavadinimas	Vertės nustatymo data	Įkainojimas (A), Perkainojimas (P)	Kasmetinis vertės mažinimo koeficientas	Matavimo vienetas	Kiekis	Kainynas ir lentelė	Vieneto statybos vertė po indeksavimo, Eur	Atkurimo kaštai (statybinė vertė), Eur	Nusidėvėjimas %	Atkuriamoji vertė, Eur	Vietovės patalpos koeficientas	Vidutinė rinkos vertė, Eur
1	2	3	4	5	6	7	8	9	10	11	12	13
Tvora T1	2015-08-28	I	3	m	479,84	NTK2015-5,3,8	80,76	38800	0	38800	0,02	775
Vartai V5	2015-08-28	I	3	m	4,07	NTK2015-5,3,8	148,83	606	0	606	0,02	12
Vartai V6	2015-08-28	I	3	m	9,94	NTK2015-5,3,8	148,83	1480	0	1480	0,02	30
Vartai V9	2015-08-28	I	3	m	4,07	NTK2015-5,3,8	148,83	606	0	606	0,02	12
Viso								41500		41500		829

Parengė Matininkas Žydrūnas Sivickis



Adresas Telšių r. sav. Laukstėnų k. 4A
Unikalus Nr. 4400-3949-4967

Pavadinimas	Vertės nustatymo data	Įkainojimas (I), Pirkainojimas (P)	Kasmetinis vertės mažinimo koeficientas	Matavimo vienetas	Kiekis	Kainymas ir lentelė	Vieneto statybos vertė po indeksavimo, Eur	Atkurtimo kaštai (statybinė vertė), Eur	Nusidėėjimas %	Atkurtiamoji vertė, Eur	Vietovės patalpos koeficientas	Vidutinė rinkos vertė, Eur
1	2	3	4	5	6	7	8	9	10	11	12	13
Tvora T2	2015-08-28	I	5	m	123,23	NTK2015-5,3,8	92,04	11300	0	11300	0,02	227
Vartai V2	2015-08-28	I	3	m	4,07	NTK2015-5,3,8	114,38	466	0	466	0,02	9
Vartai V3	2015-08-28	I	3	m	4,07	NTK2015-5,3,8	114,39	466	0	466	0,02	9
Viso								12200		12200		245

Parengė Matininkas Žydrūnas Sivickis




★ 1 0 5 6 3 6 6 2 0 7 ★
Lapas 1 i š 1

Kitų statinių įkainojimas (perkainojimas)

Adresas Telšių r. sav. Laukstėnų k. 4A
Unikalus Nr. 4400-3949-4956

Pavadinimas	Vertės nustatymo data	Įkainojimas (I), Perkainojimas (P)	Kasmetinis vertės mažinimo koeficientas	Matavimo vienetas	Kiekis	Kainynas ir lentelė	Vieneto statybos vertė po indeksavimo, Eur	Atkūrimo kaštai (statybinė vertė), Eur	Nusidėvėjimas %	Atkūriamoji vertė, Eur	Vietovės patalpos koeficientas	Vidutinė rinkos vertė, Eur
1	2	3	4	5	6	7	8	9	10	11	12	13
Tvora T3	2015-08-28	I	3	m	172,7	NTK2015-5,3,8	62,14	10700	0	10700	0,02	215
Vartai V	2015-08-28	I	3	m	4,6	NTK2015-5,3,8	114,39	526	0	526	0,02	11
Vartai V1	2015-08-28	I	3	m	4,8	NTK2015-5,3,8	114,39	549	0	549	0,02	11
Viso								11800		11800		237

Parengė Matininkas Žydrūnas Sivickis



Kitų statinių įkainojimas (perkainojimas)

Adresas Telšių r. sav. Laukstėnų k. 4A
Unikalus Nr. 4400-3949-4867

Pavadinimas	Vertės nustatymo data	Įkainojimas (I), perkainojimas (P)	Kasmetinis vertės mažinimo koeficientas	Matavimo vienetas	Kiekis	Kainynas ir lentelė	Vieneto statybos vertė po indeksavimo, Eur	Atkūrimo kaštai (statybinė vertė), Eur	Nusidėvėjimas %	Atkurtiamoji vertė, Eur	Vietovės patalpos koeficientas	Vidutinė rinkos vertė, Eur
1	2	3	4	5	6	7	8	9	10	11	12	13
Pažintinis pėsčiųjų takas PPT	2015-08-28	I	2,5	kv.	308	NTK2015- 5,3,49,1	222,72	68600	0	68600	1	68600
Viso								68600		68600		68600

Parengė Matininkas Žydrūnas Sivickis



Kitų statinių įkainojimas (perkainojimas)

Adresas Telšių r. sav. Laukstėnų k. 4A
Unikalus Nr. 4400-3949-4901

Pavadinimas	Vertės nustatymo data	Įkainojimas (I), Perkainojimas (P)	Kasmetinis vertės mažinimo koeficientas	Matavimo vienetas	Kiekis	Kainynas ir lentelė	Vieneto statybos vertė po indeksavimo, Eur	Atkūrimo kaštai (statybini vertė), Eur	Nusidėvėjimas %	Atkūrimo vertė, Eur	Vietovės patalpos koeficientas	Vidutinė rinkos vertė, Eur
1	2	3	4	5	6	7	8	9	10	11	12	13
Smėlio aikštelė A3	2015-08-28	I	5	kv.	2000	NTK2015-3,2,10	19,4	38800	0	38800	1	38800
Viso								38800		38800		38800

Parengė Matininkas Žydrūnas Sivickis



Kitų statinių įkainojimas (perkainojimas)

Adresas Telšių r. sav. Laukstėnų k. 4A
Unikalus Nr. 4400-3949-4878

Pavadinimas	Vertės nustatymo data	Įkainojimas (I), Perkainojimas (P)	Kasmetinis vertės mažinimo koeficientas	Matavimo vienetas	Kiekis	Kainymas ir lentelė	Vieneto statybos vertė po indeksavimo, Eur	Atkūrimo kaštai (statybinė vertė), Eur	Nusidėėjimas %	Atkuriamoji vertė, Eur	Vietovės patalpos koeficientas	Vidutinė rinkos vertė, Eur
1	2	3	4	5	6	7	8	9	10	11	12	13
Edukacinė aikštelė A	2015-08-28	I	3	kv.	628	NTK2015-3,2,9	56,19	35300	0	35300	1	35300
Viso								35300		35300		35300

Parengė Matininkas Žydrūnas Sivickis



Kitų statinių įkainojimas (perkainojimas)

Adresas Telšių r. sav. Laukstėnų k. 4A
Unikalus Nr. 4400-3949-4890

Pavaadinimas	Vertės nustatymo data	Įkainojimas (I), Perkainojimas (P)	Kasmetinis vertės mažinimo koeficientas	Matavimo vienetas	Kiekis	Kainynas ir lentelė	Vieneto statybos vertė po indeksavimo, Eur	Atkūrimo kaštai (statybinė vertė), Eur	Nusidėvėjimas %	Atkuriamoji vertė, Eur	Vietovės patalpos koeficientas	Vidutinė rinkos vertė, Eur
1	2	3	4	5	6	7	8	9	10	11	12	13
Pašarinis laukelis A2	2015-08-28	I	5	kv.	5800	NTK2015-3,2,10	19,4	113000	0	113000	1	113000
Viso								113000		113000		113000

Parengė Matininkas Žydrūnas Sivičkis




Kitų statinių įkainojimas (perkainojimas)

Adresas Telšių r. sav. Laukstėnų k. 4A
Unikalus Nr. 4400-3949-4889

Pavadinimas	Vertės nustatymo data	Įkainojimas (I), perkainojimas (P)	Kasmetinis vertės mažinimo koeficientas	Matavimo vienetas	Kiekis	Kainynas ir lentelė	Vieneto statybos vertė po indeksavimo, Eur	Atkurtimo kaštai (statybinė vertė), Eur	Nusidėvėjimas %	Atkurtiamoji vertė, Eur	Vietovės patalpos koeficientas	Vidutinė rinkos vertė, Eur
1	2	3	4	5	6	7	8	9	10	11	12	13
Technikos aikštelė A1	2015-08-28	I	3	kv.	1918	NTK2015- 3,2,9,1	19,46	37300	0	37300	1	37300
Viso								37300		37300		37300

Parengė Matininkas Žydrūnas Sivilekis



Kitų statinių įkainojimas (perkainojimas)

Adresas Telsių r. sav. Laukstėnų k. 4A
Unikalus Nr. 4400-3949-4823

Pavadinimas	Vertės nustatymo data	Įkainojimas (I), Perkainojimas (P)	Kasmetinis vertės mažinimo koeficientas	Matavimo vienetas	Kiekis	Kainynas ir lentelė	Vieneto statybos vertė po indeksavimo, Eur	Atkūrimo kaštai (statybinė vertė), Eur	Nusidėvėjimas %	Atkūriamoji vertė, Eur	Vietovės patalpos koeficientas	Vidutinė rinkos vertė, Eur
1	2	3	4	5	6	7	8	9	10	11	12	13
Šėrykla Š	2015-08-28	I	3	kv.	141	NTK2015-5,3,18	47,55	6700	0	6700	0,02	134
Viso								6700		6700		134

Parengė Matininkas Žydrūnas Sivickis



Kitų statinių įkainojimas (perkainojimas)

Adresas Telšių r. sav. Laukstėnų k. 4A
Unikalus Nr. 4400-3949-4834

Pažadinimas	Vertės nustatymo data	Įkainojimas (I), Perkainojimas (P)	Kasmetinis vertės mažinimo koeficientas	Matavimo vienetas	Kiekis	Kainynas ir lentelė	Vieneto statybos vertė po indeksavimo, Eur	Atkurtimo kaštai (statybinė vertė), Eur	Nusidėvėjimas %	Atkuriamoji vertė, Eur	Vietovės patalpos koeficientas	Vidutinė rinkos vertė, Eur
1	2	3	4	5	6	7	8	9	10	11	12	13
Šėrykla Š1	2015-08-28	I	3	kv.	36	NTK2015-5,3,18	47,55	1710	0	1710	0,02	34
Viso								1710		1710		34

Parengė Matininkas Žydrūnas Sivickis



Kitų statinių įkainojimas (perkainojimas)

Adresas Telšių r. sav. Laukstėnų k. 4A
Unikalus Nr. 4400-3949-4845

Pavadinimas	Vertės nustatymo data	Įkainojimas (D), Perkainojimas (P)	Kasmetinis vertės mažinimo koeficientas	Matavimo vienetas	Kiekis	Kainynas ir lentelė	Vieneto statybos vertė po indeksavimo, Eur	Atkurimo kaštai (statybinė vertė), Eur	Nusidėvėjimas %	Atkuriamoji vertė, Eur	Vietovės patalpos koeficientas	Vidutinė rinkos vertė, Eur
1	2	3	4	5	6	7	8	9	10	11	12	13
Šėrykla Š2	2015-08-28	I	3	kv.	39	NTK2015-5,3,18	47,55	1850	0	1850	0,02	37
Viso								1850		1850		37

Parengė Matininkas Žydrūnas Sivickis



Kitų statinių įkainojimas (perkainojimas)

Adresas Telšių r. sav. Laukstėnų k. 4A
Unikalus Nr. 4400-3949-4856

Pažadinimas	Vertės nustatymo data	Įkainojimas (I), Perkainojimas (P)	Kasmetinis vertės mažinimo koeficientas	Matavimo vienetas	Kiekis	Kainynas ir lentelė	Vieneto statybos vertė po indeksavimo, Eur	Atkūrimo kaštai (statybinė vertė), Eur	Nusidėvėjimas %	Atkuriamoji vertė, Eur	Vietovės patalpos koeficientas	Vidutinė rinkos vertė, Eur
1	2	3	4	5	6	7	8	9	10	11	12	13
Šėrykla Š3	2015-08-28	I	3	kv.	157	NTK2015-5,3,18	47,55	7470	0	7470	0,02	149
Viso								7470		7470		149

Parengė Matininkas Žydrūnas Stivickis



Kitų statinių įkainojimas (perkainojimas)

Adresas Telsių r. sav. Laukstėnų k. 4A
Unikalus Nr. 4400-3949-4801

Pavadinimas	Vertės nustatymo data	Įkainojimas (I), Perkainojimas (P)	Kasmetinis vertės mažinimo koeficientas	Matavimo vienetas	Kiekis	Kainynas ir lentelė	Vieneto statybos vertė po indeksavimo, Eur	Atkūrimo kaštai (statybinė vertė), Eur	Nusidėėjimas %	Atkūrimo moji vertė, Eur	Vietovės patalpos koeficientas	Vidutinė rinkos vertė, Eur
1	2	3	4	5	6	7	8	9	10	11	12	13
Pavėsinė P	2015-08-28	I	3	kv.	28	NTK2015-5,3,19	162,77	4560	0	4560	0,02	91
Viso								4560		4560		91

Parengė Matininkas Žydrūnas Sivėdis




Kitų statinių įkainojimas (perkainojimas)

Adresas Telšių r. sav. Laukstėnų k. 4A
Unikalus Nr. 4400-3949-4812

Pavadinimas	Vertės nustatymo data	Įkainojimas (I), Perkainojimas (P)	Kasmetinis vertės mažinimo koeficientas	Matavimo vienetas	Kiekis	Kainynas ir lentelė	Vieneto statybos vertė po indeksavimo, Eur	Atkurimo kaštai (statybinių vertė), Eur	Nusidėvėjimas %	Atkuriamoji vertė, Eur	Vietovės patalpos koeficientas	Vidutinė rinkos vertė, Eur
1	2	3	4	5	6	7	8	9	10	11	12	13
Pavėsinė P1	2015-08-28	I	3	kv.	214	NTK2015-5,3,19	162,77	34800	0	34800	0,02	697
Viso								34800		34800		697

Parengė Matininkas Žydrūnas Sivickis




Kitų statinių įkainojimas (perkainojimas)

Adresas Telšių r. sav. Laukstėnų k. 4A
Unikalus Nr. 4400-3950-7354

Pavadinimas	Vertės nustatymo data	Įkainojimas (I), Perkainojimas (P)	Kasmetinis vertės mažinimo koeficientas	Matavimo vienetas	Kiekis	Kainynas ir lentelė	Vieneto statybos vertė po indeksavimo, Eur	Atkūrimo kaštai (statybinė vertė), Eur	Nusidėvėjimas %	Atkuriamoji vertė, Eur	Vietovės patalpos koeficientas	Vidutinė rinkos vertė, Eur
1	2	3	4	5	6	7	8	9	10	11	12	13
Pavėsinė P2	2015-08-28	I	3	kv.	90	NTK2015-5,3,19	162,77	14600	0	14600	0,02	293
Viso								14600		14600		293

Parengė Matininkas Žydrūnas Strickis





VALSTYBĖS ĮMONĖ TELŠIŲ MIŠKŲ URĖDIJA

Valstybės įmonė, Miškininkų g. 4, Berkinėnų k., LT-87151 Telšių r., tel. (8 444) 70159,

faks. (8 444) 70502, el. p. info@telsiuuredija.lt.

Duomenys kaupiami ir saugomi Juridinių asmenų registre, kodas 180715277

Generalinei miškų urėdijai prie
Aplinkos ministerijos

2017-11-27 Nr. V2 (1.2) - 587
Į 2017-06-01 Nr. 6B (6.11) - 558

PRIEDAS PRIE 2017 M. BIRŽELIO 2 D. Nr. V2(1.2)-225 SUTIKIMO PERIMTI NEKILNOJAMĄJĮ TURĄ

1. Perimamo valstybės turto naudojimo tikslas: stumbro (*Bison bonasus* L.) apsaugos plano, patvirtinto Lietuvos Respublikos Aplinkos ministro 2015 m. rugsėjo 21 d. įsakymu Nr. D1-675 „Dėl stumbro (*Bison Bonasus* L.) apsaugos plano patvirtinimo“ vykdymas.

2. Valstybės turtas perduodamas VĮ Telšių miškų urėdijai, vadovaujantis Šalių susitarimu Nr. 4 „Dėl 2012 metų birželio 28 d. „Jungtinės veiklos (Partnerystės) sutarties Nr. PART 02-01“ pakeitimo“ (2015 m. rugsėjo 25 d. Nr. B11-2015-80) pasirašyto, projekto vykdytojo LR Aplinkos ministerijos kanclerio Roberto Klovos, projekto partnerio Valstybinė saugomų teritorijų tarnybos prie Aplinkos ministerijos direktoriaus Alberto Stanislovaičio, projekto partnerio Lietuvos medžiotojų ir žvejų draugijos pirmininko pavaduotojo Eugenijaus Tijušo, projekto partnerio VĮ Telšių miškų urėdijos miškų urėdo Bronislavo Banio, projekto partnerio Dzūkijos nacionalinio parko ir Čepkelių valstybinio rezervato direkcijos direktoriaus Eimučio Gudelevičiaus, projekto partnerio VĮ Varėnos miškų urėdijos miškų urėdo Tomo Bazevičiaus ir projekto partnerio generalinės miškų urėdijos prie Aplinkos ministerijos generalinio miškų urėdo Rimanto Prūsaičio, 16.4 p. „Generalinės miškų urėdijos vardu įregistruotą turtą – Telšių MU sukurtą turtą (stumbryną), teisės aktų nustatyta tvarka iki 2016 m. rugsėjo 30 d. perduoti Telšių MU“.

Miškų urėdas

Bronislavas Banys

**LIETUVOS RESPUBLIKOS VYRIAUSYBĖS KANCELIARIJA
TEISĖS GRUPĖ**

IŠVADA

**DĖL LIETUVOS RESPUBLIKOS VYRIAUSYBĖS NUTARIMO „DĖL
NEKILNOJAMOJO TURTO PERDAVIMO VALSTYBĖS ĮMONEI TELŠIŲ MIŠKŲ
URĖDIJAI“ PROJEKTO (TOLIAU – PROJEKTAS)
(TAP NR. 17-1777) (TAIS NR. 17-13048)**

2017-11-24 Nr.NV-2992

Vilnius

Įvertinę Projekto atitiktį įstatymams, Lietuvos Respublikos Vyriausybės nutarimams bei teisės technikos reikalavimams, tačiau nevertindami Projekte pateiktų nekilnojamojo turto formalių duomenų ir jų atitikties registrų duomenims ir dokumentams, teikiame šias pastabas ir pasiūlymus:

1. Atsižvelgdami į Valstybės turto perdavimo valdyti, naudoti ir disponuoti juo patikėjimo teise tvarkos aprašo, patvirtinto Lietuvos Respublikos Vyriausybės 2001 m. sausio 5 d. nutarimu Nr. 16 (toliau – Aprašas), 11.1 papunkčio reikalavimus, atkreipiame dėmesį, kad kartu su Projektu turi būti pateiktas turto patikėjimo teisės subjekto – valstybės įmonės Telšių miškų urėdijos prašymas perduoti jai valstybės turtą, kuriame būtų nurodytas prašomo perduoti valstybės turto naudojimo tikslas. Taip pat atkreipiame dėmesį, kad kartu su Projektu turi būti pateiktas valstybės įmonės Telšių miškų urėdijos paaiškinimas, kuriuo pagrindžiama būtinybė perduoti jai valstybės turtą (Aprašo 11.3 papunktis).

2. Atkreipiame dėmesį, kad pagal Aprašo 7.3 papunktį, Projektas turi būti suderintas su Konkurencijos taryba, todėl atsižvelgdami į Konkurencijos tarybos 2017-08-23 rašte Nr. (9.8-35)6V-1994 pateiktą siūlymą bei pastebėjimą, siūlome iki Projekto svarstymo Vyriausybės posėdyje, Projektą galutinai suderinti su Konkurencijos taryba.

3. Vadovaudamiesi Lietuvos Respublikos Vyriausybės darbo reglamento, patvirtinto Lietuvos Respublikos Vyriausybės 1994 m. rugpjūčio 11 d. nutarimu Nr. 728, 36 punktu, atkreipiame dėmesį, jog Projekto priedas taip pat turi būti vizuotas ministro (jeigu jo nėra, – viceministro arba ministerijos kanclerio ir ministrą pavaduojančio ministro) ir kalbos tvarkytojo.

Teisės grupės patarėja

Inga Baršienė