

**LIETUVOS RESPUBLIKOS VYRIAUSYBĖS KANCELIARIJA
POLITIKOS ĮGYVENDINIMO GRUPĖ**

PAŽYMA

**DĖL VYRIAUSYBĖS NUTARIMO „DĖL NEKILNOJAMOJO TURTO PERDAVIMO
VIEŠAJAI ĮSTAIGAI VILNIAUS UNIVERSITETO LIGONINEI SANTAROS KLINIKOMS
PAGAL PANAUDOS SUTARTĮ“ PROJEKTO (TAP NR. TAP-18-42) (TAIS NR. 17-11506(2))**

2018-01-31 Nr. NV-291

Vilnius

Projekto rengėjas: Sveikatos apsaugos ministerija.

Projekto tikslas: Siekiama perduoti valstybės nekilnojamąjį turtą viešajai įstaigai Vilniaus universiteto ligoninei Santaros klinikoms veiklai vykdyti.

Dabartinė situacija:

Vilniaus universiteto ligoninė Santaros klinikos kreipėsi į Sveikatos apsaugos ministeriją, prašydama perduoti pagal panaudos sutartį 10 metų terminui valstybės nekilnojamąjį turtą, esantį Vilniuje, Santaros medicinos miestelyje, ir Druskininkuose: pastatus - pozitronų emisijos tomografijos kompleksą, ligoninę, sanatoriją, taip pat aikšteles, pėsčiųjų takus, automobilių stovėjimo aikšteles ir kitus inžinerinius statinius.

Prašomas perduoti valstybės nekilnojamas turtas ir šiuo metu yra naudojamas Vilniaus universiteto ligoninės Santaros klinikų reikmėms: pastatuose teikiamos asmens sveikatos priežiūros paslaugos, atliekami laboratoriniai ir instrumentiniai tyrimai, o aikštelės, pėsčiųjų takai ir kiti inžineriniai statiniai yra šių pastatų priklausiniai ir yra naudojami pagal paskirtį.

Vyriausybei priėmus teikiamą nutarimą, bus tinkamai sutvarkyti teisiniai valstybės turto naudojimo dokumentai, kurie teisingai rodytų esamą padėtį.

Paminėtina, kad Vilniaus universiteto ligoninės Santaros klinikoms nebus perduodamos aikštelės, reikalingos įgyvendinti 2017-04-20 sutarčiai Nr. S-78E „Dėl automobilių stovėjimo aikštelių infrastruktūros plėtros Santariškių medicinos įstaigų miestelyje viešosios darbų koncesijos suteikimo“.

Projekto esmė:

Siūloma perduoti VŠĮ Vilniaus universiteto ligoninei Santaros klinikoms jos įstatuose šiuo metu numatyti veiklai (išskyrus ūkinę ir komercinę veiklą) vykdyti pagal panaudos sutartį 10 metų valstybei nuosavybės teise priklausančią ir šiuo metu Sveikatos apsaugos ministerijos patikėjimo teise valdomą nekilnojamąjį turtą (pastatus – pozitronų emisijos tomografijos kompleksą, ligoninę, sanatoriją, inžinerinius statinius – aikšteles, pėsčiųjų takus, automobilių stovėjimo aikšteles ir kitus statinius Vilniuje, Santariškių g. 2, 4, 7, Petro Baublio g. 3B, 5, Jono Kairiūkščio g. 2, ir Druskininkuose, Kurorto g. 5B, pagal priedą).

Derinimas:

Suderinta su VĮ Turto banku, įvertintos Konkurencijos tarybos pastabos (teikime aptartas valstybės pagalbos klausimas).

Atsižvelgta į Vyriausybės kanceliarijos Teisės grupės pastabą (pateiktas patikslintas Vilniaus universiteto ligoninės Santaros klinikų prašymas).

Atitiktis Vyriausybės programai:

Projektas Vyriausybės programos nuostatų neįgyvendina, bet atitinka siekius skatinti efektyvų valstybės turto valdymą.

Dalykinio vertinimo išvada:

Siūlytume projektą svarstyti Vyriausybės posėdžio A dalyje.

Patarėjas

Vaclovas Medišauskas, tel. 8 706 63 814, el. p. vaclovas.medisauskas@lr.lt



LIETUVOS RESPUBLIKOS SVEIKATOS APSAUGOS MINISTERIJA

Valstybės biudžetinė įstaiga, Vilniaus g. 33, LT-01506 Vilnius, tel. (8 5) 266 1400,
faks. (8 5) 266 1402, el. p. ministerija@sam.lt, http://www.sam.lt.

Duomenys kaupiami ir saugomi Juridinių asmenų registre, kodas 188603472, PVM mokėtojo kodas 100001082215

Lietuvos Respublikos Vyriausybei

2018-01-30 Nr. (1.1.3-13)-10-761

DĖL LIETUVOS RESPUBLIKOS VYRIAUSYBĖS NUTARIMO PROJEKTUI PATEIKTOS IŠVADOS (TAP-18-42) (TAIS NR. 17-11506(2))

Lietuvos Respublikos sveikatos apsaugos ministerija (toliau – Ministerija) iš Lietuvos Respublikos Vyriausybės kanceliarijos Teisės grupės gavo 2018 m. sausio 19 d. išvadą Nr. NV-207 „Dėl Lietuvos Respublikos Vyriausybės nutarimo „Dėl nekilnojamojo turto perdavimo Viešajai įstaigai Vilniaus universiteto ligoninei Santaros klinikoms pagal panaudos sutartį“ projekto“, kurioje nurodyta, kad Viešosios įstaigos Vilniaus universiteto ligoninės Santaros klinikų (toliau – Santaros klinikos) prašyme perduoti valstybės turtą panaudos pagrindais turi būti aiškiai nurodyta, ar turto naudojimo paskirtis atitinka subjekto veiklos sritis ir tikslus, nustatytus jo steigimo dokumentuose.

Ministerija, atsižvelgdama į gautą išvadą, teikia Santaros klinikų 2018 m. sausio 22 d. rašto Nr. SR-375 „Dėl prašymo perduoti turtą pagal panaudos sutartį papildymo“ kopiją.


PRIDEDAMA. 1 lapas.

Ministras

Aurelijus Veryga

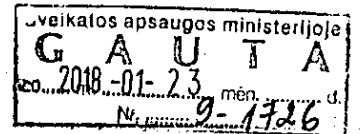
Neringa Gerasimavičienė, tel. (8 5) 2055288, el. p. Neringa.Gerasimaviciene@sam.lt

100 Atkurtai
Lietuvai





VIEŠOJI ĮSTAIGA
VILNIAUS UNIVERSITETO LIGONINĖ
SANTAROS KLINIKOS



Lietuvos respublikos
Sveikatos apsaugos ministerijai


2018-01-22 Nr. *SK-325*

DĖL PRAŠYMO PERDUOTI TURŲ PAGAL PANAUDOS SUTARTĮ PAPILDYMO

Papildome 2017 m. rugpjūčio 25 d. prašymą Nr. SR-5056 „Dėl valstybės ilgalaikio materialiojo turto perdavimo pagal panaudos sutartį“ dėl nekilnojamojo turto perdavimo pagal panaudos sutartį sekančiai:

- prašomas perduoti nekilnojamas turtas yra naudojamas VšĮ Vilniaus universiteto ligoninės Santaros klinikų įstatuose numatyti veiklai vykdyti;
- pastatuose, nurodytuose prie 2017 m. rugpjūčio 25 d. prašymo Nr. SR-5056 pridėame sąrašą (Nr. 13, 28, 36), teikiamos asmens sveikatos priežiūros paslaugos, atliekami laboratoriniai ar instrumentiniai tyrimai;
- kiti prie 2017 m. rugpjūčio 25 d. prašymo Nr. SR-5056 pridėame sąrašą nurodyti nekilnojamieji daiktai „kiti inžineriniai tinklai“ yra pastatų priklausiniai ir naudojami įstatuose numatyti veiklai vykdyti, t. y. asmens sveikatos priežiūros paslaugoms teikti.

Generalinis direktorius

 Kęstutis Strupas

L. Grigientienė, 2365007



LIETUVOS RESPUBLIKOS SVEIKATOS APSAUGOS MINISTERIJA

Biudžetinė įstaiga, Vilniaus g. 33, LT-01506 Vilnius, tel. (8 5) 266 1400,
faks. (8 5) 266 1402, el. p. ministerija@sam.lt, <http://www.sam.lt>.
Duomenys kaupiami ir saugomi Juridinių asmenų registre, kodas 188603472

Lietuvos Respublikos Vyriausybei

2018-01-09 Nr. (6.47-13)10-183

DĖL LIETUVOS RESPUBLIKOS VYRIAUSYBĖS NUTARIMO PROJEKTO

Lietuvos Respublikos sveikatos apsaugos ministerija (toliau – Ministerija) teikia Lietuvos Respublikos Vyriausybės nutarimo „Dėl nekilnojamojo turto perdavimo Viešajai įstaigai Vilniaus universiteto ligoninei Santaros klinikoms pagal panaudos sutartį“ projektą (toliau – projektas).

Projektas parengtas vadovaujantis Lietuvos Respublikos valstybės ir savivaldybių turto valdymo, naudojimo ir disponavimo juo įstatymo 14 straipsniu ir įgyvendinant Valstybės turto perdavimo panaudos pagrindais laikinai neatlygintinai valdyti ir naudotis tvarkos aprašą, patvirtintą Lietuvos Respublikos Vyriausybės 2002 m. gruodžio 3 d. nutarimu Nr. 1890 „Dėl Valstybės turto perdavimo panaudos pagrindais laikinai neatlygintinai valdyti ir naudotis tvarkos aprašo patvirtinimo“.

Projekto tikslas – perduoti Viešajai įstaigai Vilniaus universiteto ligoninės Santaros klinikoms (toliau – VULSK) pagal panaudos sutartį 10 metų laikinai neatlygintinai valdyti ir naudotis įstaigos įstatuose numatytais veiklais, išskyrus ūkinę ir komercinę veiklą, vykdyti valstybei nuosavybės teise priklausančius ir šiuo metu Ministerijos patikėjimo teise valdomus nekilnojamuosius daiktus, esančius Vilniuje, Santariškių g. 2, 4, 7, P. Baublio g. 3B, 5, Jono Kairiūkščio g. 2 ir Druskininkuose, Kurorto g. 5B.

VULSK yra viena didžiausių Lietuvos ligoninių, teikiančių aukščiausio lygio asmens sveikatos priežiūros paslaugas bei vykdančių nuolatinį pedagoginį bei mokslinį tiriamąjį darbą. Klinikose būtinąją ir planinę pagalbą teikia aukščiausios kvalifikacijos gydytojai ir slaugytojos, konsultacijų poliklinikoje konsultuoja bei toliau gydyti siunčia patyrę antrinio ir tretinio lygio specialistai, konsultantai.

VULSK įstatuose yra numatyta teikti kokybiškas paslaugas pacientams ir kitoms asmenims sveikatos priežiūros įstaigoms, laiku atlikti tikslią diagnostiką ir skirti šiuolaikinio mokslo reikalavimus atitinkantį gydymą ir slaugą, optimaliai išnaudoti savo galimybes, profesinius, techninius ir finansinius resursus, tuo prisidedant prie Lietuvos gyventojų sergamumo mažinimo, siekti paciento, visuomenės ir įstaigos personalo interesų harmonijos, kūrybiško bendradarbiavimo su kitomis asmens sveikatos priežiūros įstaigomis, propaguojant pažangias medicinos technologijas, vystant informacines sistemas bei kokybės vadybą, taip pat aktyviai dalyvauti sveikatos apsaugos sistemos reformoje: kurti palankias ir stabilias sąlygas efektyviai veiklai vystyti, siekti, kad įstaigoje dirbtų kvalifikuoti ir patyrę specialistai, norintys tobulėti profesinėje srityje, nuolat atnaujinantys ir tobulinantys savo profesines žinias bei ugdanys savo asmenybę.

Ministerija pažymi, kad VULSK 2017 m. rugpjūčio 25 d. raštu Nr. SR-5056 pateikė papildomą informaciją, pagrindžiančią, kad nekilnojamojo turto perdavimas nedarys įtakos valstybių narių tarpusavio prekybai, t. y. VULSK informavo, kad per 2016 metus vidutiniškai įstaigoje buvo gydoma 928,6 tūkst. pacientų, atlikta per 32 tūkst. įvairių sudėtingų operacijų. VULSK yra vienintelė Lietuvos gydymo įstaiga, kurioje atliekamos sudėtingiausios vaikų ir naujagimių širdies operacijos. VULSK bendradarbiauja su Lietuvos ir užsienio šalių universitetų ligoninėmis, įvairiomis visuomeninėmis organizacijomis, pacientų bei medikų asociacijomis. VULSK 2016 m. suteikė daugiau kaip 441,7 tūkst. ambulatorinių paslaugų, apmokamų iš Privalomojo sveikatos draudimo fondo (toliau – PSDF) biudžeto lėšų, pacientų VULSK apsilankymų skaičius siekė 694,4 tūkst., paslaugos suteiktos 391,3 tūkst. asmenų, hospitalizuota 57,6 tūkst. pacientų. Piliečiams iš Europos Sąjungos ir (ar) Europos ekonominės erdvės valstybių ambulatorinių paslaugų, apmokamų iš PSDF biudžeto lėšų per 2016 metus, suteikta 446, iš viso VULSK apsilankė 957 pacientai, paslaugos suteiktos 293 asmenims, 132 iš jų susimokėjo už paslaugas iš asmeninių lėšų. 2016 m. hospitalizuoti 94 piliečiai iš Europos Sąjungos ir (ar) Europos ekonominės erdvės valstybių, 32 iš jų už paslaugas susimokėjo iš asmeninių lėšų.

VULSK yra ligoninė, kurioje teikiamos plataus profilio asmens sveikatos priežiūros paslaugos, joje dirba tarptautinį pripažinimą pelnę medikai, jų teikiamos paslaugos yra specializuotos, bet tai nedaro įtakos asmenų iš kitų Europos Sąjungos ir (ar) Europos ekonominės erdvės valstybių pritraukimui, nes paslaugų Europos Sąjungos piliečiams suteikta palyginti mažai.

VULSK nėra žinoma apie Vilniaus rajone veikiančias privačias analogiškas paslaugas teikiančias asmens sveikatos priežiūros įstaigas, kurių savininkai arba dalininkai yra kitų valstybių narių ūkio subjektai.

VULSK personalas, teikdamas paslaugas, su pacientais gali bendrauti anglų, lenkų ir kitomis Europos Sąjungos valstybių kalbomis, tačiau visa dokumentacija pildoma tik valstybine lietuvių kalba, todėl vertintina, kad pacientai, siekdami gauti kompensaciją savo gimtojoje valstybėje už jiems suteiktas paslaugas VULSK, patirs papildomų administracinių sunkumų.

Atsižvelgiant į tai, kad netenkinami visi keturi Sutarties dėl Europos Sąjungos veikimo 107 straipsnio 1 dalyje išskirti kriterijai, vertintina, kad minėto nekilnojamojo turto perdavimas VULSK jos įstatuose numatyta veikla vykdyti neturėtų būti laikomas valstybės pagalba, kaip ją apibrėžia Sutarties dėl Europos Sąjungos veikimo 107 straipsnio 1 dalis.

Ministerija pažymi, kad planuojamas perduoti naudotis panaudos teise valstybei nuosavybės teise priklausantis nekilnojamasis turtas bus naudojamas VULSK įstatuose numatyta veikla, išskyrus ūkinę ir komercinę veiklą, vykdyti. Ministerija, užtikrindama VULSK įstatuose numatytą veiklos vykdymą ir tęstinumą, sutinka valstybei nuosavybės teise priklausantį, Ministerijos patikėjimo teise valdomą nekilnojamąjį turtą perduoti pagal panaudos sutartį 10 metų laikotarpiui, nes VULSK veikla laikytina reikalinga visuomenei.

Taip pat pažymėtina, kad kiti inžineriniai statiniai – aikštelės nebus perduoti VULSK, kadangi aikštelės bus reikalingos 2017 m. balandžio 20 d. sudarytos koncesijos sutarties Nr. S-78 E įgyvendinimui.

Projektas neprieštarauja Lietuvos Respublikos Vyriausybės programai, projektui įgyvendinti papildomų lėšų nereikės.

Parengtas projektas yra individualus teisės aktas, todėl numatomo teisinio reguliavimo poveikio vertinimo pažyma nerengiama.

Projektas be pastabų suderintas su Konkurencijos taryba ir VĮ Turto banku.

Priėmus nutarimą, neigiamų pasekmių nenumatoma. Priimti naujų teisės aktų, keisti ar pripažinti netekusiais galios galiojančių teisės aktų nereikės.


Dėl projekto konsultuojamasi su visuomene nebus.

Projektą parengė Ministerijos Turto valdymo ir ūkio skyriaus (vedėjas Andriejus Bielinskis (tel. (8 5) 266 1448) vyriausioji specialistė Neringa Gerasimavičienė (tel. (8 5) 2055288, el. p. neringa.gerasimaviciene@sam.lt).

PRIDEDAMA:

1. Lietuvos Respublikos Vyriausybės nutarimo „Dėl nekilnojamojo turto perdavimo Viešajai įstaigai Vilniaus universiteto ligoninei Santaros klinikoms pagal panaudos sutartį“ projektas, 3 lapai.
2. VšĮ Vilniaus universiteto ligoninės Santaros klinikų 2017 m. rugpjūčio 25 d. rašto Nr. SR-5056 „Dėl valstybės ilgalaikio materialiojo turto perdavimo pagal panaudos sutartį“ kopija, 4 lapai.
3. Konkurencijos tarybos 2017 m. rugsėjo 20 d. rašto Nr. (9.8-35)6V-2264 kopija, 1 lapas.
4. VĮ Turto banko 2017 m. spalio 10 d. rašto Nr. (15.3-51)-SK4-11446 kopija, 1 lapas.
5. Valstybės turto informacinės paieškos sistemos ataskaita, 2 lapai.
6. VšĮ Vilniaus universiteto ligoninės Santaros klinikų įstatų kopija, 8 lapai.
7. Nekilnojamojo turto registro centrinio duomenų banko išrašai, 28 lapas.

Sveikatos apsaugos ministras



Aurelijus Veryga

LIETUVOS RESPUBLIKOS VYRIAUSYBĖ

NUTARIMAS

DĖL NEKILNOJAMOJO TURTO PERDAVIMO VIEŠAJAI ĮSTAIGAI VILNIAUS UNIVERSITETO LIGONINEI SANTAROS KLINIKOMS PAGAL PANAUDOS SUTARTĮ

Nr.
Vilnius


Vadovaudamasi Lietuvos Respublikos valstybės ir savivaldybių turto valdymo, naudojimo ir disponavimo juo įstatymo 14 straipsniu ir įgyvendindama Valstybės turto perdavimo panaudos pagrindais laikinai neatlygintinai valdyti ir naudotis tvarkos aprašą, patvirtintą Lietuvos Respublikos Vyriausybės 2002 m. gruodžio 3 d. nutarimu Nr. 1890 „Dėl Valstybės turto perdavimo panaudos pagrindais laikinai neatlygintinai valdyti ir naudotis tvarkos aprašo patvirtinimo“, Lietuvos Respublikos Vyriausybė n u t a r i a:

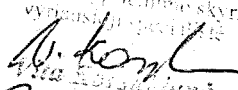
Perduoti Viešajai įstaigai Vilniaus universiteto ligoninei Santaros klinikoms jos įstatuose šiuo metu numatytai veiklai (išskyrus ūkinę ir komercinę veiklą) vykdyti pagal panaudos sutartį 10 (dešimčiai) metų valstybei nuosavybės teise priklausančią ir šiuo metu Lietuvos Respublikos sveikatos apsaugos ministerijos patikėjimo teise valdomą nekilnojamąjį turtą (pagal priedą).

Ministras Pirmininkas

Sveikatos apsaugos ministras


Teisėkūros ir teisinio vertinimo
skyriaus vedėja
Rita Čiėnienė


2018-01-09

Dokumentų valdymo ir
asmenų priėmimo skyrius
vyriausybės sekretorius

2017-12-20

Lietuvos Respublikos
Sveikatos apsaugos ministras

Aurelijus Veryga



**NEKILNOJAMOJO TURTO PERDAVIMO
VIEŠAJAI ĮSTAIGAI VILNIAUS UNIVERSITETO LIGONINEI
SANTAROS KLINIKOMS PAGAL PANAUDOS SUTARTĮ, SĄRAŠAS**

Eil. Nr.	Turto pavadinimas	Unikalus numeris	Bendras plotas (plotas), kv. metro	Paskirtis	Adresas
1.	Pastatas – pozitronų emisijos tomografijos kompleksas	4400-2794-2663	492,22	Gydymo	Vilnius, Santariškių g. 2
2.	Kiti inžineriniai statiniai – įvažiavimas prie deguonies talpyklų	4400-3985-9450	1 876,00	Kiti inžineriniai statiniai	
3.	Kiti inžineriniai statiniai – aikštelė	4400-2905-1805	3 240,00	Kiti inžineriniai statiniai	
4.	Kiti inžineriniai statiniai – aikštelė	4400-2905-1727	549,00	Kiti inžineriniai statiniai	
5.	Kiti inžineriniai statiniai – aikštelė	4400-2905-1781	600,00	Kiti inžineriniai statiniai	
6.	Kiti inžineriniai statiniai – aikštelė	4400-2905-1670	312,00	Kiti inžineriniai statiniai	
7.	Kiti inžineriniai statiniai – aikštelė	4400-2905-1592	202,00	Kiti inžineriniai statiniai	
8.	Kiti inžineriniai statiniai – aikštelė	4400-2905-1638	216,00	Kiti inžineriniai statiniai	
9.	Kiti inžineriniai statiniai – aikštelės, pėsčiųjų takai	4400-2905-1705	6 499,00	Kiti inžineriniai statiniai	
10.	Kiti inžineriniai statiniai – aikštelė, pėsčiųjų takas	4400-2905-1481	–	Kiti inžineriniai statiniai	
11.	Kiti inžineriniai statiniai – aikštelės, pėsčiųjų takai	4400-3837-8251	9 728,00	Kiti inžineriniai statiniai	
12.	Kiti inžineriniai statiniai – aikštelės, pėsčiųjų takai	4400-3837-8240	7 229,00	Kiti inžineriniai statiniai	
13.	Kiti inžineriniai statiniai – aikštelė, pėsčiųjų takai	4400-2905-1527	–	Kiti inžineriniai statiniai	
14.	Kiti inžineriniai statiniai – tvora	4400-2902-5338	–	Kiti inžineriniai statiniai	Vilnius, Santariškių g. 4
15.	Kiti inžineriniai statiniai – automobilių stovėjimo aikštelė	4400-2889-0160	–	Kiti inžineriniai statiniai	
16.	Kiti inžineriniai statiniai – automobilių stovėjimo aikštelė	4400-2902-5292	–	Kiti inžineriniai statiniai	
17.	Kiti inžineriniai statiniai – stoginė	4400-2990-6278	–	Kiti inžineriniai statiniai	

18.	Kiti inžineriniai statiniai – automobilių stovėjimo aikštelė	4400-2902-5327	–	Kiti inžineriniai statiniai	Vilnius, Santariškių g. 4
19.	Kiti inžineriniai statiniai – automobilių stovėjimo aikštelės, pėsčiųjų takai	4400-2889-0228	–	Kiti inžineriniai statiniai	
20.	Kiti inžineriniai statiniai – pėsčiųjų takas	4400-3985-9493	842,00	Kiti inžineriniai statiniai	Vilnius, Santariškių g. 7
21.	Kiti inžineriniai statiniai – automobilių stovėjimo aikštelė	4400-2901-5430	1 001,00	Kiti inžineriniai statiniai	
22.	Kiti inžineriniai statiniai – automobilių stovėjimo aikštelė	4400-2901-5385	777,00	Kiti inžineriniai statiniai	
23.	Kiti inžineriniai statiniai – automobilių stovėjimo aikštelė	4400-2901-5410	757,00	Kiti inžineriniai statiniai	
24.	Kiti inžineriniai statiniai – automobilių stovėjimo aikštelės, pėsčiųjų takai	4400-2889-0060	4 402,00	Kiti inžineriniai statiniai	Vilnius, Petro Baublio g. 3B
25.	Kiti inžineriniai statiniai – aikštelė, pėsčiųjų takas	4400-3833-9074	628,00	Kiti inžineriniai statiniai	
26.	Pastatas – ligoninė	1097-9008-4014	2 558,27	Gydymo	Vilnius, Petro Baublio g. 5
27.	Kiti inžineriniai statiniai – automobilių stovėjimo aikštelė	4400-2895-9888	237,00	Kiti inžineriniai statiniai	
28.	Kiti inžineriniai statiniai – automobilių stovėjimo aikštelė	4400-2904-6739	355,00	Kiti inžineriniai statiniai	
29.	Kiti inžineriniai statiniai – automobilių stovėjimo aikštelė, pėsčiųjų takas	4400-2889-0117	–	Kiti inžineriniai statiniai	
30.	Kiti inžineriniai statiniai – aikštelė, pėsčiųjų takas	4400-2905-1316	–	Kiti inžineriniai statiniai	Vilnius, Jono Kairiūkščio g. 2
31.	Kiti inžineriniai statiniai – aikštelė, pėsčiųjų takas	4400-2905-1270	–	Kiti inžineriniai statiniai	
32.	Kiti inžineriniai statiniai – pėsčiųjų takai	4400-2905-1249	–	Kiti inžineriniai statiniai	
33.	Kiti inžineriniai statiniai – aikštelė, pėsčiųjų takai	4400-2905-1216	–	Kiti inžineriniai statiniai	
34.	Pastatas – sanatorija	1594-0008-6015	892,43	Gydymo	Druskininkai, Kurorto g. 5B

Teisėkūros ir teisnio vertinimo
skyriaus vedėja

Elita Cicėnaitė

2018.01.24

Dokumente patvirtinti ir
išnėmę priemonių kėlimo
tyriausoji kvalifikacija

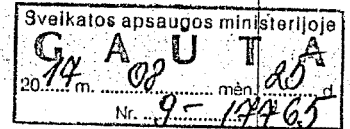
2017-12-20
Vita Korsakienė

Lietuvos Respublikos
Sveikatos apsaugos ministras

Aurelijus Veryga



**VIEŠOJI ĮSTAIGA
VILNIAUS UNIVERSITETO LIGONINĖ
SANTAROS KLINIKOS**



Lietuvos Respublikos
sveikatos apsaugos ministerijai

2017-08-25 Nr. 1A-5056

**DĖL VALSTYBĖS ILGALAIKIO MATERIALIOJO TURTO PERDAVIMO PAGAL
PANAUDOS SUTARTĮ**

Vadovaudamiesi Lietuvos Respublikos valstybės ir savivaldybių turto valdymo, naudojimo ir disponavimo juo įstatymo 14 straipsniu ir Valstybės turto perdavimo panaudos pagrindais laikinai neatlygintinai valdyti ir naudotis tvarkos aprašu, patvirtintu Lietuvos Respublikos Vyriausybės 2002 m. gruodžio 3 d. nutarimu Nr. 1890 „Dėl Valstybės turto perdavimo panaudos pagrindais laikinai neatlygintinai valdyti ir naudotis tvarkos aprašo patvirtinimo“, prašome perduoti panaudos pagrindais 10 metų laikotarpiui neatlygintinai valdyti nekilnojamus daiktus pagal pridėtą sąrašą.

Viešoji įstaiga Vilniaus universiteto ligoninė Santaros klinikos yra viena didžiausių Lietuvos ligoninių, teikiančių aukščiausio lygio specializuotas asmens sveikatos priežiūros paslaugas bei vykdančių nuolatinį pedagoginį bei mokslinį tiriamąjį darbą. Teikiamų paslaugų spektras labai platus – nuo pirminės sveikatos priežiūros iki aukščiausio lygio specializuotų paslaugų. Vilniaus visuomenės sveikatos centro 2006-09-20 išduotame Leidime – higienos pase Nr. 563 pažymėta ligoninėje leista vykdyti veikla: stacionarinę ir ambulatorinę specializuotą (2-ojo lygio), ir labai specializuotą (3-ojo lygio) medicininę, medicininės reabilitacijos veikla pagal ligų profilius, ambulatorinę (I-ojo lygio) bendrosios praktikos gydytojų, gydytojų odontologų veikla ir laboratorinę medicininę veikla. VULSK būtinąją ir planinę medicininę pagalbą teikia aukščiausios kvalifikacijos gydytojai praktikai ir slaugytojos, konsultacijų poliklinikoje konsultuoja bei tolimesniam gydymui siunčia patyrę antro ir trečio lygio specialistai – gydytojai konsultantai. VULSK dirba 1 401 gydytojų, 2 027 slaugytojos, ir 1 935 kiti aukštos kvalifikacijos specialistai. Medicinos pagalbą pacientams teikia 40 habilituotų medicinos daktarų ir per 331 medicinos mokslų daktarų.

VULSK per 2016 metus vidutiniškai buvo gydoma apie 928,6 tūkst. ambulatorinių pacientų, gydyta 85,18 stacionaro pacientų, atlikta per 32 tūkst. įvairaus sudėtingumo operacijų: sudėtingiausios širdies, ragenos, inkstų, kepenų bei giminingų ir negiminingų donorų kaulų čiulpų persodinimo operacijos. VULSK – vienintelė Lietuvos asmens sveikatos priežiūros įstaiga, kurioje atliekamos sudėtingiausios vaikų ir naujagimių širdies operacijos. Ligoninė bendradarbiauja su Lietuvos ir užsienio šalių universitetų ligoninėmis, įvairiomis visuomeninėmis organizacijomis, medicininėmis asociacijomis. Svarbus ligoninės darbo aspektas – aktyvus dalyvavimas ES struktūrinių fondų remiamuose projektuose. VULSK yra daugelio projektų pareiškėjas.

VULSK – tai daugiaprofilinė asmens sveikatos priežiūros įstaiga, turinti 31 struktūrinius padalinius – centrus. Iš jų – 30 centrų turi stacionarus, kuriuose teikiamos planinės bei būtinosios asmens sveikatos priežiūros paslaugos, taip pat 2 filialus, t.y. Vaikų ligoninė, VšĮ VUL SK filialas; Valstybinis patologijos centras, VšĮ VUL SK filialas.

Informuojame, kad sprendimas dėl pastatų ir aikštelių perdavimo panaudos pagrindais nedarys įtakos valstybių narių tarpusavio prekybai dėl toliau išvardytų priežasčių:

1. VULSK 2016 m. suteikė daugiau kaip 441,7 tūkst. ambulatorinių paslaugų, apmokamų iš Privalomojo sveikatos draudimo fondo (toliau – PSDF) biudžeto lėšų, apsilankymų skaičius siekė


694,4 tūkst., paslaugos suteiktos 391,3 tūkst. asmenų. Stacionarių pacientų hospitalizuota 57,6 tūkst. Piliečiams iš Europos Sąjungos ir (ar) Europos ekonominės erdvės valstybių ambulatorinių paslaugų, apmokamų iš PSDF biudžeto lėšų, suteikta 446, iš viso apsilankymų skaičius siekė 957, paslaugos suteiktos 293 asmenims, 132 iš jų susimokėjo už paslaugas iš asmeninių lėšų. 2016 m. hospitalizuoti 94 piliečiai iš Europos Sąjungos ir (ar) Europos ekonominės erdvės valstybių, už paslaugas iš asmeninių lėšų susimokėjo 32 pacientai.

2. Įstaigoje dirba tarptautinį pripažinimą pelnę medikai, jos teikiamos paslaugos yra specializuotos, bet tai nedaro įtakos asmenų iš kitų Europos Sąjungos ir (ar) Europos ekonominės erdvės valstybių pritraukimui, nes ES piliečiams suteikta palyginus mažai.

3. Viešojoje įstaigoje asmens sveikatos priežiūros paslaugas teikiantys specialistai kalba anglų, lenkų ir kitomis ES valstybių kalbomis, kas netrukdo pagal poreikį teikti paslaugas kitų ES valstybių ir Europos ekonominės erdvės valstybių piliečiams.

4. Vilniaus miesto regione nėra analogiškos daugiaprofilinės ligoninės. Gauti nekilnojamieji daiktai bus naudojami įstaigos vykdomoje veikloje. PRIDEDAMA. Nekilnojamų daiktų sąrašas.

L. e. generalinio direktoriaus pareigas



Justinas Ivaška


L. Grigientienė, 2365007

Nekilnojamųjų daiktų sąrašas

Eil. Nr.	Turto pavadinimas	Unikalus numeris	Bendras plotas	Adresas
1	Kiti inžineriniai statiniai - įvažiavimas prie deguonies talpyklų	4400-3985-9450	1876 kv m	Santariškių g. 2, Vilnius
2	Kiti inžineriniai statiniai - aikštelė	4400-2905-1805	3240 kv m	
3	Kiti inžineriniai statiniai - aikštelė	4400-2905-1727	549 kv m	
4	Kiti inžineriniai statiniai - aikštelė	4400-2905-1781	600 kv m	
5	Kiti inžineriniai statiniai - aikštelė	4400-2905-1670	312 kv m	
6	Kiti inžineriniai statiniai - aikštelė	4400-2905-1592	202 kv m	
7	Kiti inžineriniai statiniai - aikštelė	4400-2905-1638	216 kv m	
8	Kiti inžineriniai statiniai - aikštelės, pėsčiųjų takai	4400-2905-1705	6499 kv m	
9	Kiti inžineriniai statiniai - aikštelė, pėsčiųjų takas	4400-2905-1481	414 kv m	
10	Kiti inžineriniai statiniai - aikštelės, pėsčiųjų takai	4400-3837-8251	9728 kv m	
11	Kiti inžineriniai statiniai - aikštelė, pėsčiųjų takai	4400-2905-1527	1509 kv m	
12	Kiti inžineriniai statiniai - aikštelės, pėsčiųjų takai	4400-3837-8240	7229 kv m	
13	Pastatas - pozitronų emisijos tomografijos kompleksas	4400-2794-2663	492,22 kv m	
14	Kiti inžineriniai statiniai - tvora	4400-2902-5338		
15	Kiti inžineriniai statiniai - stoginė	4400-2990-6278		
16	Kiti inžineriniai statiniai - automobilių stovėjimo aikštelė	4400-2889-0160	1177 kv m	Santariškių g. 4, Vilnius
17	Kiti inžineriniai statiniai - automobilių stovėjimo aikštelė	4400-2902-5292	765 kv m	
18	Kiti inžineriniai statiniai - automobilių stovėjimo aikštelė, pėsčiųjų takas	4400-2889-0206	5734 kv m	

19	Kiti inžineriniai statiniai - automobilių stovėjimo aikštelė	4400-2902-5327	470 kv m	Santariškių g. 7, Vilnius
20	Kiti inžineriniai statiniai - automobilių stovėjimo aikštelės, pėsčiųjų takai	4400-2889-0228	219 kv m	
21	Kiti inžineriniai statiniai - pėsčiųjų takas	4400-3985-9493	842 kv m	
22	Kiti inžineriniai statiniai - automobilių stovėjimo aikštelė	4400-2901-5430	1001 kv m	
23	Kiti inžineriniai statiniai - automobilių stovėjimo aikštelė	4400-2901-5385	777 kv m	
24	Kiti inžineriniai statiniai - automobilių stovėjimo aikštelė	4400-2901-5410	757 kv m	Santariškių g. 14, Vilnius
25	Kiti inžineriniai statiniai - automobilių stovėjimo aikštelės, pėsčiųjų takai	4400-2889-0060	4402 kv m	
26	Kiti inžineriniai statiniai - aikštelė, pėsčiųjų takai	4400-2891-4709		
27	Kiti inžineriniai statiniai - aikštelė, pėsčiųjų takas	4400-3833-9074	628 kv m	
28	Pastatas - ligoninė	1097-9008-4014	2558,27 kv m	
29	Kiti inžineriniai statiniai - automobilių stovėjimo aikštelė	4400-2895-9888	237 kv m	Petro Baublio g. 5, Vilnius
30	Kiti inžineriniai statiniai - automobilių stovėjimo aikštelė	4400-2904-6739	355 kv m	
31	Kiti inžineriniai statiniai - automobilių stovėjimo aikštelė, pėsčiųjų takas	4400-2889-0117	1197 kv m	
32	Kiti inžineriniai statiniai - aikštelė, pėsčiųjų takas	4400-2905-1316	1104 kv m	
33	Kiti inžineriniai statiniai - aikštelė, pėsčiųjų takas	4400-2905-1270	820 kv m	
34	Kiti inžineriniai statiniai - pėsčiųjų takai	4400-2905-1249	1774 kv m	Jono Kairiūkščio g. 2, Vilnius
35	Kiti inžineriniai statiniai - aikštelė, pėsčiųjų takai	4400-2905-1216	582 kv m	
36	Pastatas - sanatorija	1594-0008-6015	892,43 kv m	
			Kurorto g. 5B, Druskininkai	

Vytautas J. Bučaitis
Liuda Čižienienė



LIETUVOS RESPUBLIKOS KONKURENCIJOS TARYBA

Biudžetinė įstaiga, Jogailos g. 14, LT-01116 Vilnius, tel. (8 5) 262 7797, faks. (8 5) 212 6492, el. p. taryba@kt.gov.lt
Duomenys kaupiami ir saugomi Juridinių asmenų registre, kodas 188668192

Lietuvos Respublikos sveikatos apsaugos ministerijai
El. p. ministerija@sam.lt

2017-09-12 Nr. (9.8-35)6V-2269
Į 2017-09-12 Nr. (6.47-13)10-7381

DĖL TEISĖS AKTO PROJEKTO DERINIMO

(1) Lietuvos Respublikos konkurencijos taryba gavo 2017 m. rugsėjo 12 d. Lietuvos Respublikos sveikatos apsaugos ministerijos (toliau – Ministerija) raštą Nr. (6.47-13)10-7381 (toliau – Raštas), kuriuo pateiktas derinti Lietuvos Respublikos Vyriausybės nutarimo „Dėl nekilnojamojo turto perdavimo viešajai įstaigai Vilniaus universiteto ligoninei Santaros klinikoms pagal panaudos sutartį“ projektas.

(2) Atsakydama į Raštą, Konkurencijos taryba rekomenduoja Ministerijai panaudos teise perduodant valstybei nuosavybės teise priklausantį turtą ir teikiant bet kokio pobūdžio finansavimą sveikatos priežiūros įstaigoms vadovautis Komisijos sprendimu dėl Sutarties dėl Europos Sąjungos veikimo 106 straipsnio 2 dalies taikymo valstybės pagalbai, kompensacijos už viešąją paslaugą forma skiriamai tam tikroms įmonėms, kurioms pavesta teikti visuotinės ekonominės svarbos paslaugas¹ (toliau – Komisijos sprendimas). Valstybės pagalbos schemos pagal Komisijos sprendimą sukūrimas ir taikymas sveikatos priežiūros sektoriuje išspręstų valstybės pagalbos klausimus, o valstybei nuosavybės teise priklausantis turtas būtų perduodamas skaidriai.

(3) Derinant teisės aktų projektus, kuriais Ministerija sveikatos priežiūros įstaigoms panaudos teise perduoda valstybei priklausantį turtą, Konkurencijos taryba vertina valstybės pagalbos buvimą. Pažymėtina, kad tokiu atveju lemiamas kriterijus sprendžiant, ar projektu suteikiama valstybės pagalba, yra paramos poveikio prekybai tarp valstybių narių kriterijus, kurį Konkurencijos taryba vertina vadovaudamasi Ministerijos pateiktais duomenimis apie atitinkamą sveikatos priežiūros įstaigą.

(4) Siekdama sklandaus ir veiksmingo institucinio bendradarbiavimo, Konkurencijos taryba Ministerijai jau teikė savo išvadas iš esmės analogiškiems teisės aktų projektams.

(5) Atsižvelgdami į anksčiau pateiktas Konkurencijos tarybos išvadas bei vadovaudamiesi Lietuvos Respublikos viešojo administravimo įstatymo 3 straipsnio 6 punkte įtvirtintu efektyvumo principu², siūlome Ministerijai įvertinti poreikį su Konkurencijos taryba derinti teisės aktų projektus, kuriais sveikatos priežiūros įstaigoms panaudos teise perduodamas valstybei nuosavybės teise priklausantis turtas. Pažymime, kad savo turiniu analogiškų teisės aktų projektų derinimas iš Konkurencijos tarybos pareikalauja neproporcingai didelių darbo ir laiko sąnaudų, todėl manome, kad Ministerija turėtų įvertinti tokio derinimo reikalingumą.

(6) Jeigu Jums kiltų papildomų klausimų, maloniai prašome kreiptis į mūsų instituciją.

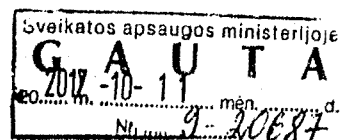
Pirmininko pavaduotoja, pavaduojanti pirmininką

Jūratė Šovienė

Živilė Žubrickaitė tel. (8 5) 261 3157, el. p. zivile.zubrickaite@kt.gov.lt

¹ (OL 2012 L 7, p. 3)

² Šis principas reiškia, kad viešojo administravimo subjektas, priimdamas ir įgyvendindamas sprendimus, jam skirtus išteklius naudoja ekonomiškai, rezultatų siekia kuo mažesnėmis sąnaudomis.



VALSTYBĖS ĮMONĖ TURTO BANKAS

Sveikatos apsaugos ministerijai
El. p.: ministerija@sam.lt

2017-10-10 Nr. (15.3-51)-SK4-11446
Į 2017-09-12 Nr. (6.47-13)10-7381

DĖL TEISĖS AKTO PROJEKTO NR. 17-11506 DERINIMO

Valstybės įmonė Turto bankas, pagal kompetenciją išnagrinėjusi Sveikatos apsaugos ministerijos 2017 m. rugsėjo 12 d. raštu Nr. (6.47-13)10-7381 pateiktą derinti Lietuvos Respublikos Vyriausybės nutarimo „Dėl nekilnojamojo turto perdavimo viešajai įstaigai Vilniaus universiteto ligoninei Santaros klinikoms pagal panaudos sutartį“ projektą Nr. 16-11506, informuoja, kad iš esmės turto perdavimui neprieštarauja.

Kartu informuoja, kad nėra pateikta Valstybės turto perdavimo panaudos pagrindais laikinai neatlygintinai valdyti ir naudotis tvarkos aprašo, patvirtinto Lietuvos Respublikos Vyriausybės 2002 m. gruodžio 3 d. nutarimu Nr. 1890, 12 punkte nurodytos VTIPS (*valstybės nekilnojamojo turto informacinė paieškos sistema*) ataskaitos, kuriose nurodomi sprendimo dėl valstybės turto perdavimo panaudos pagrindais priėmimo suderinimo ir valstybės nekilnojamojo turto duomenys.

Taip pat atkreipiame dėmesį, kad sprendimų dėl valstybės nekilnojamojo turto perdavimo panaudos pagrindais derinimas turi būti organizuojamas ir šie sprendimai derinami VTIPS sistemoje vadovaujantis 2016 kovo 31 d. finansų ministro įsakymu Nr. 1K-111 patvirtintomis VTIPS duomenų pateikimo, naudojimo ir sprendimų derinimo taisyklėmis.

Generalinio direktoriaus pavaduotojas,
atliekantis generalinio direktoriaus funkcijas

Marius Kliokys

ORIGINALAS NEBUS SIUNČIAMAS

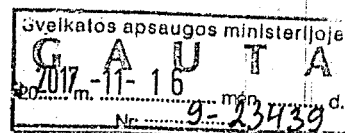
A. Navickas, tel. (8-5) 268 4930, el. p.: audrius.navickas@turtas.lt

Valstybės įmonė
Kestučio g. 45
LT-08124 Vilnius

Tel.: (8-5) 278 0900, 278 0909
Faks (8-5) 275 1155
El. p. info@turtas.lt
<http://www.turtas.lt>

Duomenys kaupiami ir saugomi
Juridinių asmenų registre
Kodas 112021042
PVM mokėtojo kodas LT

100 Atkurtai
Lietuvai



PAŽYMA

Data: 2017.11.16

Nr.:

Vilnius

Dėl Lietuvos Respublikos sveikatos apsaugos ministerija priklausančio (-ių) NT objekto (-ų) ir/ar jo (-ų) dalies (-ių) perdavimo Viešoji įstaiga Vilniaus universiteto ligoninės Santariškių klinikos, VŠĮ nuo 2017.12.01. Žemiau pateikiamas perduodamų NT objektų ir/ar jų dalių sąrašas:

Objekto tipas	Pavadinimas	Unikalus Nr.	Bendras plotas, m ²	NT dalis	Paskirtis	Adresas
Negyvenamas pastatas	2558,27 m ² , Lietuvos Respublikos sveikatos apsaugos ministerija (laisva)	1097-9008-4014	2.558,27		Gydymo	Petro Baublio g., 5, Vilniaus m., Vilniaus m. sav.
Negyvenamas pastatas	892,43 m ² , Lietuvos Respublikos sveikatos apsaugos ministerija (laisva)	1594-0008-6015	892,43		Gydymo	Kurorto g., 5B, Druskininkų m., Druskininkų sav.
Negyvenamas pastatas	492,22 m ² , Lietuvos Respublikos sveikatos apsaugos ministerija (laisva)	4400-2794-2663	492,22		Gydymo	Santariškių g., 2, Vilnius, Vilniaus m. sav.
Kiti statiniai (inžineriniai)	1/1 Lietuvos Respublikos sveikatos apsaugos ministerija (laisva)	4400-2889-0060		1 / 1	Kiti inžiner. statin.	Santariškių g., 7, Vilnius, Vilniaus m. sav.
Kiti statiniai (inžineriniai)	1/1 Lietuvos Respublikos sveikatos apsaugos ministerija (laisva)	4400-2889-0117		1 / 1	Kiti inžiner. statin.	Petro Baublio g., 5, Vilniaus m., Vilniaus m. sav.
Kiti statiniai (inžineriniai)	1/1 Lietuvos Respublikos sveikatos apsaugos ministerija (laisva)	4400-2889-0160		1 / 1	Nenurodyta	Santariškių g., 4, Vilniaus m., Vilniaus m. sav.
Kiti statiniai (inžineriniai)	1/1 Lietuvos Respublikos sveikatos apsaugos ministerija (laisva)	4400-2889-0228		1 / 1	Nenurodyta	Santariškių g., 4, Vilniaus m., Vilniaus m. sav.
Kiti statiniai (inžineriniai)	1/1 Lietuvos Respublikos sveikatos apsaugos ministerija (laisva)	4400-2895-9888		1 / 1	Kiti inžiner. statin.	Petro Baublio g., 5, Vilniaus m., Vilniaus m. sav.
Kiti statiniai (inžineriniai)	1/1 Lietuvos Respublikos sveikatos apsaugos ministerija (laisva)	4400-2901-5385		1 / 1	Kiti inžiner. statin.	Santariškių g., 7, Vilnius, Vilniaus m. sav.
Kiti statiniai (inžineriniai)	1/1 Lietuvos Respublikos sveikatos apsaugos ministerija (laisva)	4400-2901-5410		1 / 1	Kiti inžiner. statin.	Santariškių g., 7, Vilnius, Vilniaus m. sav.
Kiti statiniai (inžineriniai)	1/1 Lietuvos Respublikos sveikatos apsaugos ministerija (laisva)	4400-2901-5430		1 / 1	Kiti inžiner. statin.	Santariškių g., 7, Vilnius, Vilniaus m. sav.
Kiti statiniai (inžineriniai)	1/1 Lietuvos Respublikos sveikatos apsaugos ministerija (laisva)	4400-2902-5292		1 / 1	Nenurodyta	Santariškių g., 4, Vilniaus m., Vilniaus m. sav.
Kiti statiniai (inžineriniai)	1/1 Lietuvos Respublikos sveikatos apsaugos ministerija (laisva)	4400-2902-5327		1 / 1	Nenurodyta	Santariškių g., 4, Vilniaus m., Vilniaus m. sav.
Kiti statiniai (inžineriniai)	1/1 Lietuvos Respublikos sveikatos apsaugos ministerija (laisva)	4400-2902-5338		1 / 1	Kiti inžiner. statin.	Santariškių g., 4, Vilniaus m., Vilniaus m. sav.
Kiti statiniai (inžineriniai)	1/1 Lietuvos Respublikos sveikatos apsaugos ministerija (laisva)	4400-2904-6739		1 / 1	Kiti inžiner. statin.	Petro Baublio g., 5, Vilniaus m., Vilniaus m. sav.
Kiti statiniai (inžineriniai)	1/1 Lietuvos Respublikos sveikatos apsaugos ministerija (laisva)	4400-2905-1216		1 / 1	Kiti inžiner. statin.	Jono Kairiūkščio g., 2, Vilnius, Vilniaus m. sav.
Kiti statiniai (inžineriniai)	1/1 Lietuvos Respublikos sveikatos apsaugos ministerija (laisva)	4400-2905-1249		1 / 1	Kiti inžiner. statin.	Jono Kairiūkščio g., 2, Vilnius, Vilniaus m. sav.
Kiti statiniai (inžineriniai)	1/1 Lietuvos Respublikos sveikatos apsaugos ministerija (laisva)	4400-2905-1270		1 / 1	Kiti inžiner. statin.	Jono Kairiūkščio g., 2, Vilnius, Vilniaus m. sav.


Kiti statiniai (inžineriniai)	1/1 Lietuvos Respublikos sveikatos apsaugos ministerija (laisva)	4400-2905-1316		1 / 1	Kiti inžiner. statin.	Jono Kairiūkščio g., 2, Vilnius, Vilniaus m. sav.
Kiti statiniai (inžineriniai)	1/1 Lietuvos Respublikos sveikatos apsaugos ministerija (laisva)	4400-2905-1481		1 / 1	Kiti inžiner. statin.	Santariškių g., 2, Vilnius, Vilniaus m. sav.
Kiti statiniai (inžineriniai)	1/1 Lietuvos Respublikos sveikatos apsaugos ministerija (laisva)	4400-2905-1527		1 / 1	Kiti inžiner. statin.	Santariškių g., 2, Vilnius, Vilniaus m. sav.
Kiti statiniai (inžineriniai)	1/1 Lietuvos Respublikos sveikatos apsaugos ministerija (laisva)	4400-2905-1592		1 / 1	Kiti inžiner. statin.	Santariškių g., 2, Vilnius, Vilniaus m. sav.
Kiti statiniai (inžineriniai)	1/1 Lietuvos Respublikos sveikatos apsaugos ministerija (laisva)	4400-2905-1638		1 / 1	Kiti inžiner. statin.	Santariškių g., 2, Vilnius, Vilniaus m. sav.
Kiti statiniai (inžineriniai)	1/1 Lietuvos Respublikos sveikatos apsaugos ministerija (laisva)	4400-2905-1670		1 / 1	Kiti inžiner. statin.	Santariškių g., 2, Vilnius, Vilniaus m. sav.
Kiti statiniai (inžineriniai)	1/1 Lietuvos Respublikos sveikatos apsaugos ministerija (laisva)	4400-2905-1705		1 / 1	Kiti inžiner. statin.	Santariškių g., 2, Vilnius, Vilniaus m. sav.
Kiti statiniai (inžineriniai)	1/1 Lietuvos Respublikos sveikatos apsaugos ministerija (laisva)	4400-2905-1727		1 / 1	Kiti inžiner. statin.	Santariškių g., 2, Vilnius, Vilniaus m. sav.
Kiti statiniai (inžineriniai)	1/1 Lietuvos Respublikos sveikatos apsaugos ministerija (laisva)	4400-2905-1781		1 / 1	Kiti inžiner. statin.	Santariškių g., 2, Vilnius, Vilniaus m. sav.
Kiti statiniai (inžineriniai)	1/1 Lietuvos Respublikos sveikatos apsaugos ministerija (laisva)	4400-2905-1805		1 / 1	Kiti inžiner. statin.	Santariškių g., 2, Vilnius, Vilniaus m. sav.
Kiti statiniai (inžineriniai)	1/1 Lietuvos Respublikos sveikatos apsaugos ministerija (laisva)	4400-2990-6278		1 / 1	Nenurodyta	Santariškių g., 4, Vilniaus m., Vilniaus m. sav.
Kiti statiniai (inžineriniai)	1/1 Lietuvos Respublikos sveikatos apsaugos ministerija (laisva)	4400-3833-9074		1 / 1	Kiti inžiner. statin.	Petro Baublio g., 3B, Vilnius, Vilniaus m. sav.
Kiti statiniai (inžineriniai)	1/1 Lietuvos Respublikos sveikatos apsaugos ministerija (laisva)	4400-3837-8240		1 / 1	Kiti inžiner. statin.	Santariškių g., 2, Vilnius, Vilniaus m. sav.
Kiti statiniai (inžineriniai)	1/1 Lietuvos Respublikos sveikatos apsaugos ministerija (laisva)	4400-3837-8251		1 / 1	Kiti inžiner. statin.	Santariškių g., 2, Vilnius, Vilniaus m. sav.
Kiti statiniai (inžineriniai)	1/1 Lietuvos Respublikos sveikatos apsaugos ministerija (laisva)	4400-3985-9450		1 / 1	Kiti inžiner. statin.	Santariškių g., 2, Vilnius, Vilniaus m. sav.
Kiti statiniai (inžineriniai)	1/1 Lietuvos Respublikos sveikatos apsaugos ministerija (laisva)	4400-3985-9493		1 / 1	Kiti inžiner. statin.	Santariškių g., 7, Vilnius, Vilniaus m. sav.

Pastabų neturi ir sutinka, jog nurodytas turtas būtų perduotas Viešojo įstaiga Vilniaus universiteto ligoninės Santariškių klinikos, VŠĮ:

Valstybės įmonė Turto bankas, VĮ

Viešojo įstaiga Vilniaus universiteto ligoninės Santariškių klinikos, VŠĮ

Tvirtintojai be komentarų	Tekstas
Valstybės įmonė Turto bankas, VĮ	Pastabų neturi ir sutinka, jog nurodytas turtas būtų perduotas Viešojo įstaiga Vilniaus universiteto ligoninės Santariškių klinikos, VŠĮ:
Viešojo įstaiga Vilniaus universiteto ligoninės Santariškių klinikos, VŠĮ	Pastabų neturi ir sutinka, jog nurodytas turtas būtų perduotas Viešojo įstaiga Vilniaus universiteto ligoninės Santariškių klinikos, VŠĮ:



IREGISTRUOTA	
JURIDINIŲ ASMENŲ REGISTRE	
20 14 m. gegužės 31 d.	
Kodas	284364561

VIEŠOSIOS ĮSTAIGOS
VILNIAUS UNIVERSITETO LIGONINĖS
SANTARIŠKIŲ KLINIKŲ

ĮSTATAI

I. BENDROSIOS NUOSTATOS

1. Viešoji įstaiga Vilniaus universiteto ligoninės Santariškių klinikos yra Lietuvos nacionalinės sveikatos sistemos viešoji sveikatos priežiūros įstaiga (toliau – įstaiga), kurioje vadovaujantis europiniais standartais teikiamos visų lygių asmens ir visuomenės sveikatos priežiūros paslaugos, vykdomos Vilniaus universiteto trijų pakopų studijos, moksliniai tyrimai, tobulinami sveikatos priežiūros specialistai.

2. Įstaiga savo veikloje vadovaujasi Lietuvos Respublikos Konstitucija, Civiliniu kodeksu, Vilniaus universiteto statutu, Sveikatos sistemos, Sveikatos priežiūros įstaigų, Viešųjų įstaigų ir kitais įstatymais bei teisės aktais, šiais įstatais.

3. Įstaiga yra pelno nesiekiantis ribotos civilinės atsakomybės viešasis juridinis asmuo, kurio tikslas – tenkinti viešuosius interesus, vykdant sveikatos priežiūros veiklą, o kartu su Vilniaus universitetu ir mokymo bei mokslinę veiklą, turintis ūkinį, finansinį, organizacinį ir teisinių savarankiškumą, savo antspaudą, ženklą, sąskaitas bankuose.

4. Įstaigos dalininkai yra Lietuvos Respublikos sveikatos apsaugos ministerija (toliau – Sveikatos apsaugos ministerija) ir Vilniaus universitetas.

5. Įstaigos buveinė – Santariškių g. 2, Vilnius, Lietuvos Respublika.

6. Įstaiga pagal savo prievolos atsako tik jai nuosavybės teise priklausančiu turtu. Įstaiga neatsako pagal dalininkų prievolas, o dalininkai neatsako pagal įstaigos prievolas, išskyrus įstatymuose numatytus atvejus.

7. Įstaigos finansiniai metai sutampa su kalendoriniais metais.

8. Įstaigos veiklos laikotarpis neribotas.

II. ĮSTAIGOS TIKSLAI IR VEIKLOS SRITYS

9. Pagrindinis įstaigos veiklos tikslas – gerinti Lietuvos gyventojų sveikatą, mažinti gyventojų sergamumą, kokybiškai teikti asmens sveikatos priežiūros paslaugas.

10. Pagrindinės įstaigos veiklos sritys:

10.1. organizuoti ir teikti asmens sveikatos priežiūros paslaugas, kurias teikti teisę suteikia įstaigos asmens sveikatos priežiūros licencija;


10.2. dalyvauti rengiant ir tobulinant medicinos ir kitus specialistus, teikti mokymo bazę Vilniaus universiteto studentams bei gydytojams – rezidentams, tobulinimo kursų klausytojams;

10.3. būti Vilniaus universiteto mokslinių tyrimų base, kartu su Vilniaus universiteto ir kitais mokslininkais dirbti mokslinį darbą, apbruoti ir taikyti mokslo laimėjimus medicinos praktikoje;

10.4. dalyvauti rengiant sveikatos priežiūrą reglamentuojančius teisės aktus ir standartus visiems sveikatos priežiūros lygiams pagal kompetenciją;

10.5. dalyvauti rengiant, rengiant vadovauti sveikatos priežiūros programoms pagal savo kompetenciją;

10.6. vykdyti visuomenės sveikatos priežiūros programas gyventojų sveikatos stiprinimo, sveikatos mokymo ir saugos tikslais pagal šartis šios veiklos ir paslaugų užsakovais;



Kopija tikra

Generalinis direktorius
Aleksandras Laucevič

2012-02-07

10.7. teisės aktų nustatyta tvarka išnuomoti nekilnojamą ir kilnojamą turtą priklausantį nuosavybės ar kita teise;

10.8. konsultuoti asmens sveikatos priežiūros įstaigas ir medicinos darbuotojus savo kompetencijos klausimais, organizuoti konferencijas, seminarus, tobulinimo kursus;

10.9. kitos įstatymams bei kitiems teisės aktams neprieštaraujančios veiklos vykdymas, siekiant įstaigos tikslų.

10.10. įstaigos veiklos sritys pagal Ekonominės veiklos rūšių klasifikatorių:

86.10 – Ligoninių veikla;

86.21 – Bendrosios praktikos gydytojų veikla;

86.22 – Gydytojų specialistų veikla;

86.23 – Odontologinės praktikos veikla;

86.90 – Kita žmonių sveikatos priežiūros veikla;

72.11 – Biotechnologijos moksliniai tyrimai ir taikomoji veikla;

72.19 – Kiti gamtos mokslų ir inžinerijos moksliniai tyrimai ir taikomoji veikla;

96.03 – Laidotuvių ir su jomis susijusi veikla;

96.09 – Kita niekur kitur nepriskirta asmenų aptarnavimo veikla;

58.11 – Knygų leidyba;

58.19 – Kita leidyba;

58.29 – Kita programinės įrangos leidyba;

62.01 – Kompiuterių programavimo veikla;

82.19 – Fotokopijavimo, dokumentų rengimo ir kita specializuota įstaigai būdingų paslaugų veikla;

68.20 – Nuosavo arba nuomojamo nekilnojamo turto nuoma ir eksploatavimas;

55.20 – Poilsiautojų ir kita trumpalaikio apgyvendinimo veikla;

52.21 – Sausumos transportui būdingų paslaugų veikla;

49.39 – Taksi veikla.

III. ĮSTAIGOS TEISĖS IR PAREIGOS

11. Vykdydama įstatuose numatytą veiklą, įstaiga turi teisę:

11.1. turėti sąskaitas bankuose, savo ženklą;

11.2. pirkti ar kitokiais būdais įsigyti savo veiklai reikalingą turtą, naudoti, valdyti, disponuoti juo įstatymų bei šių įstatų nustatyta tvarka;

11.3. teikti paramą ir labdarą bei gauti paramą;

11.4. sudaryti sutartis ir priimti išpareigojimus;

11.5. įstaigos dalininkams priėmus sprendimą, steigti filialus, nutraukti jų veiklą;

11.6. stoti į nepelno organizacijų asociacijas ir dalyvauti jų veikloje;

11.7. naudoti įstaigos lėšas įstatuose numatytiems tikslams įgyvendinti;

11.8. skelbti konkursus, susijusius su įstaigos veikla.

11.9. teikti mokamas paslaugas įstatymų ir kitų teisės aktų nustatyta tvarka šiuose įstatuose nurodytiems tikslams siekti.

12. Įstaiga privalo:

12.1. teikti būtinąją medicinos pagalbą;

12.2. įgyvendinti būtinąsias visuomenės sveikatos priežiūros priemones pagal Sveikatos apsaugos ministerijos patvirtintą tvarką;

12.3. teikti nemokamas planinės sveikatos priežiūros paslaugas, įsitikinus, kad pacientas turi teisę į tokias paslaugas;

12.4. teikti tik tas asmens sveikatos priežiūros paslaugas, kurios nurodytos įstaigai išduotoje licencijoje;

12.5. naudoti sveikatos priežiūros technologijas, nustatyta tvarka aprobuotas ir (ar) leistas naudoti Lietuvos Respublikoje, dalyvauti jas aprobuojant;



2012-02-07

Kopija tik

Generalinis direktorius
Aleksandras Laucevičius

12.6. pildyti ir saugoti pacientų gydymo stacionare ir asmens sveikatos istorijas, ambulatorinio gydymo apskaitos korteles, kitą medicininę dokumentaciją bei teikti informaciją apie pacientą valstybės institucijoms ir kitoms įstaigoms bei suinteresuotiems asmenims įstatymų ir Sveikatos apsaugos ministerijos aktų nustatyta tvarka;

12.7. įstatymų nustatyta tvarka atlyginti žalą, padarytą paciento sveikatai;

12.8. saugoti paciento medicininę paslaptį, išskyrus atvejus, kai įstaiga privalo pateikti informaciją apie pacientą arba kai pacientas sutinka, kad informacija apie jį būtų teikiama;

12.9. dalyvauti universitetui vykdant visų pakopų nuoseklias ir tęsines medicinos studijas bei mokslo tyrimus;

12.10. drausti civilinę atsakomybę už pacientų patirtą žalą.

13. Įstaiga vykdo buhalterinę apskaitą, teikia finansinę, buhalterinę ir statistinę informaciją valstybės institucijoms ir moka mokesčius įstatymų numatyta tvarka.

14. Vykdydama įstatuose numatytą veiklą įstaiga neturi teisės:

14.1. gauti pelno skirti kitiems veiklos tikslams, negu numatyta įstatuose;

14.2. neatlygintinai perduoti įstaigos turtą nuosavybėn, pagal patikėjimo ar panaudos sutartį įstaigos dalininkui ar su juo susijusiam asmeniui, išskyrus Viešųjų įstaigų įstatyme numatytus atvejus;

14.3. skolintis pinigų už palūkanas iš savo dalininko ar su juo susijusio asmens;

14.4. užtikrinti kitų asmenų prievolių vykdymą.

15. Įstaiga gali turėti kitų teisių ir pareigų, kurios neprieštaruja Lietuvos Respublikos įstatymams bei kitiems teisės aktams.

IV. ĮSTAIGOS DALININKAI, JŲ TEISĖS IR PAREIGOS, NAUJŲ DALININKŲ PRIĖMIMAS

16. Įstaigos dalininkais yra Sveikatos apsaugos ministerija ir Vilniaus universitetas (toliau - dalininkai). Nauji dalininkai nepriimami.

17. Įstaigos dalininkai ir jų įnašų vertė yra įrašomi įstaigos dokumentuose, o kiekvienam dalininkui išduodamas jo įnašų vertę patvirtinantis dokumentas.

18. Jeigu dalininkas papildomai perduoda įstaigai įnašus, turi būti atitinkamai pakeičiami įrašai įstaigos dokumentuose ir pakeičiami įnašų vertę patvirtinantys dokumentai.

19. Dalininkas turi teisę:

19.1. dalyvauti ir balsuoti įstaigos visuotiniuose dalininkų susirinkimuose;

19.2. susipažinti su įstaigos dokumentais ir gauti informaciją apie įstaigos veiklą;

19.3. gauti likviduojamos įstaigos turto dalį, kurios vertė negali būti didesnė, nei nurodyta jo įnašų vertę patvirtinančiame dokumente;

19.4. šių įstatų ir įstatymų nustatyta tvarka perleisti kitam dalininkui dalininko teises;

19.5. kreiptis į teismą su ieškiniu, prašydamas panaikinti įstaigos visuotinio dalininkų susirinkimo ir kitų įstaigos organų sprendimus ar pripažinti negaliojančiais valdymo organų sudarytus sandorius, jeigu jie prieštarauja imperatyviosioms įstatymų normoms, įstaigos įstatams arba protingumo ar sąžiningumo principams, ar prašydamas uždrausti įstaigos valdymo organams ateityje sudaryti sandorius, prieštaraujančius įstaigos veiklos tikslams ar pažeidžiančius įstaigos valdymo organo kompetenciją, kitas įstatymuose nustatytas teises.

20. Balsuodamas kiekvienas dalininkas turi po vieną balsą.

V. DALININKO TEISŲ PERLEIDIMO KITAM DALININKUI TVARKA

21. Įstaigos dalininko teisės gali būti perleidžiamos kitam asmeniui Lietuvos Respublikos įstatymų nustatytais atvejais ir būdais. Asmuo, įgijęs dalininko teises, tampa įstaigos dalininku nuo jo įregistravimo įstaigos dokumentuose.



2012-02-07

Kopija tik...


Generalinis direktorius
Aleksandras Laucevičius

VI. DALININKŲ ĮNAŠŲ PERDAVIMO VIEŠAJAI ĮSTAIGAI TVARKA

22. Įstaigos dalininkų kapitalas yra lygus dalininkų įnašų vertei.
23. Dalininkų kapitalas gali būti didinamas tik papildomais įnašais. Papildomas įnašas įstaigai perduodamas dalininko iniciatyva. Dalininkų įnašai gali būti pinigai, taip pat pagal Turto ir verslo vertinimo pagrindų įstatymą įvertintas materialusis ir nematerialusis turtas.
24. Dalininkų įnašai įstaigai perduodami tokia tvarka:
 - 24.1. pinigai įnešami į įstaigos sąskaitą;
 - 24.2. turtas įstaigai perduodamas surašant perdavimo aktą.
25. Perdavimo aktą pasirašo turtą perduodantis dalininkas ir įstaigos vadovas. Perduodant turtą, įstaigai turi būti pateikta ir šio turto vertinimo ataskaita. Turto vertinimas atliekamas dalininko lėšomis. Tiksliniai dalininko asignavimai panaudojami tik pagal paskirtį.

VII. ĮSTAIGOS ORGANAI IR JŲ KOMPETENCIJA

26. Įstaiga įgyja civilines teises, prisiima civilines pareigas ir jas įgyvendina per savo valdymo organus. Įstaiga negali įgyti civilinių teisių ir pareigų per savo dalininkus.
27. Įstaigos organai yra:
 - 27.1. Visuotinis dalininkų susirinkimas;
 - 27.2. Vienasmenis valdymo organas – administracijos vadovas (generalinis direktorius). Generalinio direktoriaus vadovaujamas valdymo organas – administracija. Administracijos darbo reglamentą tvirtina generalinis direktorius;
 - 27.3. Patariamieji valdymo organai yra stebėtojų taryba, gydymo taryba, slaugos taryba;
 - 27.4. Medicinos etikos komisija.
28. Visuotinis dalininkų susirinkimas:
 - 28.1. tvirtina, keičia ir papildo įstaigos įstatus;
 - 28.2. organizuoja viešą konkursą įstaigos generalinio direktoriaus pareigoms užimti ir tvirtina šio konkurso nuostatus;
 - 28.3. nustato arba paveda generaliniam direktoriui nustatyti įstaigos išlaidų, skirtų darbo užmokesčiui, medikamentams ir medicinos priemonėms, normatyvus;
 - 28.4. nustato generalinio direktoriaus atlyginimą, tvirtina jo pareigybės nuostatus, skatina ir skiria nuobaudas;
 - 28.5. įstatymų ir įstatų nustatyta tvarka sudaro arba paveda generaliniam direktoriui sudaryti patariamuosius valdymo organus ir medicinos etikos komisiją;
 - 28.6. tvirtina metinę finansinę atskaitomybę;
 - 28.7. tvirtina įstaigos valdymo ir organizacinę struktūrą ir pareigybių sąrašą;
 - 28.8. nustato informaciją, kuri pateikiama visuomenei apie įstaigos veiklą;
 - 28.9. priima sprendimą dėl įstaigai nuosavybės teise priklausančio ilgalaikio turto perleidimo, nuomos, perdavimo pagal panaudos sutartį ar įkeitimo;
 - 28.10. priima sprendimą dėl įstaigos reorganizavimo ir reorganizavimo sąlygų tvirtinimo;
 - 28.10. priima sprendimą pertvarkyti įstaigą;
 - 28.11. priima sprendimą likviduoti įstaigą ar atšaukti jos likvidavimą;
 - 28.12. skiria ir atleidžia likvidatorių, kai Viešųjų įstaigų įstatymo nustatytais atvejais sprendimą likviduoti įstaigą priima visuotinis dalininkų susirinkimas;
 - 28.13. priima sprendimą dėl įstaigos audito ir renka audito įmonę;
 - 28.14. priima sprendimą dėl įstaigos tapti kitų juridinių asmenų steigėja ar dalyve;
 - 28.15. priima sprendimą dėl įstaigos veiklos vertinimo kriterijų nustatymo;
 - 28.16. sprendžia kitais Viešųjų įstaigų įstatyme, kituose teisės aktuose visuotinio dalininkų susirinkimo kompetencijai paskurtais klausimais.



2012-02-07

Kopija tikra

Generalinis direktorius
Aleksandras Lauzeičius

[Handwritten signature]

29. Visuotinio dalininkų susirinkimo nutarimai priimami vienbalsiai.
30. Generalinis direktorius ir patariamųjų valdymo organų nariai, gali dalyvauti visuotiniame dalininkų susirinkime be balso teisės. Visuotiniame dalininkų susirinkime dalininkų pritarimu gali dalyvauti ir kiti asmenys be balso teisės.
31. Už visuotinio dalininkų susirinkimo sušaukimą atsako generalinis direktorius. Jis turi raštu pranešti kiekvienam dalininkui ne vėliau kaip prieš 30 dienų iki susirinkimo dienos. Visuotinis dalininkų susirinkimas gali būti šaukiamas nesilaikant šio termino, jei su tuo raštiškai sutinka abu dalininkai. Dalininkų rašytiniai sutikimai turi būti pridėti kaip priedas prie visuotinio dalininkų susirinkimo protokolo ir saugomi įstaigoje teisės aktų nustatyta tvarka.
32. Kasmet per keturis mėnesius nuo įstaigos finansinių metų pabaigos turi įvykti eilinis visuotinis dalininkų susirinkimas. Generalinis direktorius eiliniam visuotiniam dalininkų susirinkimui privalo pateikti įstaigos metinę finansinę atskaitomybę, praėjusių finansinių metų įstaigos veiklos ataskaitą ir einamųjų finansinių metų pajamų ir išlaidų sąmatą. Neeilinis visuotinis dalininkų susirinkimas gali būti organizuojamas generalinio direktoriaus ar dalininko iniciatyva.
33. Visuotiniai dalininkų susirinkimai turi būti protokoluojami. Protokolai ne vėliau kaip per 5 darbo dienas turi būti pateikiami dalininkams. Protokolas nerašomas, jei sprendimą pasirašo visi dalininkai.
34. Generalinis direktorius yra vienasmenis įstaigos valdymo organas. Jis į darbą priimamas viešo konkurso būdu penkeriems metams. Darbo sutartį su generaliniu direktoriumi sudaro ir nutraukia sveikatos apsaugos ministras. Apie generalinio direktoriaus paskyrimą ir sutarties su juo pasibaigimą visuotinio dalininkų susirinkimo įgaliotas asmuo ne vėliau kaip per 5 dienas privalo pranešti juridinių asmenų registro tvarkytojui.
35. Generaliniu direktoriumi gali būti fizinis asmuo, kurio kvalifikacija atitinka Sveikatos apsaugos ministerijos patvirtintus kvalifikacinius reikalavimus. Generaliniu direktoriumi negali būti asmuo, kuris pagal teisės aktus neturi teisės eiti tokių pareigų. Visuotiniam dalininkų susirinkimui priėmus sprendimą atleisti generalinį direktorių su juo sudaryta darbo sutartis nutraukiama. Darbo ginčai tarp generalinio direktoriaus ir įstaigos nagrinėjami teisme.
36. Generalinis direktorius savo veikloje vadovaujasi įstatymais, kitais teisės aktais, šiais įstatais, visuotinio dalininkų susirinkimo sprendimais ir pareigybės nuostatais.
37. Generalinio direktoriaus kompetencijai priskiriama:
- 37.1. organizuoti įstaigos veiklą ir veikti įstaigos vardu santykiuose su kitais asmenimis;
 - 37.2. sudaryti ir nutraukti darbo sutartis su įstaigos darbuotojais;
 - 37.3. rengti įstaigos veiklos planus, sąmatas ir veiklos ataskaitas;
 - 37.4. organizuoti visuotinius dalininkų susirinkimus;
 - 37.5. pranešti dalininkams apie įvykius, turinčius esminės reikšmės įstaigos veiklai;
 - 37.6. įgyvendinti visuotinio dalininkų susirinkimo priimtus sprendimus;
 - 37.7. užtikrinti perduoto pagal panaudos sutartį ir įstaigos turto efektyvų panaudojimą ir jo apsaugą;
 - 37.8. eiliniam visuotiniam dalininkų susirinkimui teikti praėjusių finansinių metų įstaigos veiklos ataskaitą, metinę finansinę atskaitomybę;
 - 37.9. įstaigos vardu pasirašyti dokumentus ir įgalioti kitus asmenis vykdyti vadovo kompetencijos funkcijas;
 - 37.10. tvirtinti įstaigos vidaus darbo tvarkos taisykles, darbuotojų pareigybių aprašymus, kitus vidaus tvarkomuosius dokumentus;
 - 37.11. kreiptis į dalininkus dėl įstaigos padalinių likvidavimo bei struktūros keitimo;
 - 37.12. suderinus su įstaigos stebėtojų taryba, tvirtinti įstaigos darbuotojų darbo apmokėjimo tvarką; visuotiniam dalininkų susirinkimui pateikti duomenis, tvirtinti darbo užmokesčio fondą, nustatyti darbuotojų atlyginimus, skirti darbuotojams pašalinius ir drausmines nuobaudas;
 - 37.13. sukurti ir prižiūrėti įstaigos vidaus kontrolės, įskaitant finansų kontrolės, sistemą, atsižvelgiant į Vidaus kontrolės ir vidaus audito įstatymo nuostatas;

Kopija tikra

2012-02-07

Generalinis direktorius

Aleksandras Laucevičius

37.14. atstovauti įstaigai teisme, valstybės ir savivaldybių valdymo organuose ir santykiuose su kitais juridiniais ir fiziniais asmenimis;

37.15. vykdyti įstaigos darbuotojų atestaciją;

37.16. sudaryti finansinę atskaitomybę;

37.17. pateikti dokumentus ir duomenis juridinių asmenų registrai;

37.18. organizuoti viešosios įstaigos dalininkų registravimą;

37.19. pateikti informaciją apie viešosios įstaigos veiklą visuomenei;

37.20. paskelbti viešą informaciją;

37.21. ir kitos teisės bei pareigos, kurios neprieštarauja Lietuvos Respublikos įstatymams, kitiems teisės aktams.

38. Įstaigos stebėtojų taryba yra patariamasis valdymo organas, sudaromas penkeriems metams įstaigos veiklos viešumui užtikrinti.

39. Įstaigos stebėtojų taryba sudaroma iš dviejų Sveikatos apsaugos ministerijos paskirtų atstovų, dviejų Vilniaus universiteto rektoriaus paskirtų atstovų, vieno Vilniaus miesto savivaldybės tarybos paskirto tarybos nario, vieno Vilniaus miesto savivaldybės tarybos paskirto visuomenės atstovo ir vieno įstaigos sveikatos priežiūros specialistų profesinių sąjungų paskirto atstovo.

40. Įstaigos stebėtojų taryboje negali būti asmenų, dirbančių įstaigos administracijoje, Valstybinėje ir teritorinėse ligonių kasose, taip pat sveikatos draudimo įmoneje.

41. Stebėtojų tarybos narių teises ir pareigas, paskyrimo ir atšaukimo tvarką nustato Stebėtojų tarybos darbo nuostatai, kuriuos tvirtina dalininkai.

42. Įstaigos gydymo taryba yra patariamasis valdymo organas. Gydymo tarybą sudaro įstaigos darbuotojai pagal pareigas: įstaigos generalinis direktorius, direktoriai, jų pavaduotojai, generalinio direktoriaus patarėjai, įstaigos filialų, centrų bei teikiančių sveikatos priežiūros paslaugas padalinių vadovai. Gydymo tarybai pirmininkauja įstaigos vadovas arba jo įgaliotas įstaigos administracijos darbuotojas. Gydymo tarybos posėdžius organizuoja tarybos pirmininkas ne rečiau kaip kartą per du mėnesius. Gydymo tarybos sprendimai priimami paprasta balsų dauguma, kai tarybos posėdyje dalyvauja ne mažiau kaip 1/2 narių. Visi gydymo tarybos nariai turi po vieną balsą. Balsams pasiskirsčius po lygiai, lemia gydymo tarybos pirmininkas.

43. Gydymo taryba svarsto asmens sveikatos priežiūros organizavimo ir tobulinimo klausimus, periodiškai rengia kliniškes konferencijas, svarsto naujų asmens sveikatos priežiūros technologijų įsigijimo klausimus. Gydymo taryba svarstomais klausimais teikia rekomenduojamojo pobūdžio pasiūlymus generaliniam direktoriui. Gydymo tarybos darbo tvarką nustato įstaigos generalinio direktoriaus patvirtintas gydymo tarybos darbo reglamentas.

44. Įstaigos slaugos taryba yra patariamasis valdymo organas, sudaromas iš įstaigos ir jos filialų slaugos specialistų. Slaugos tarybą sudaro 17 narių. Juos skiria penkiems metams ir atšaukia įstaigos generalinis direktorius. Slaugos tarybai pirmininkauja generalinis direktorius arba jo įgaliotas įstaigos administracijos darbuotojas.

45. Slaugos taryba svarsto pacientų slaugos organizavimo ir tobulinimo klausimus. Svarstomais klausimais slaugos taryba gali pateikti rekomenduojamojo pobūdžio pasiūlymus generaliniam direktoriui.

46. Slaugos tarybos posėdžius organizuoja tarybos pirmininkas ne rečiau kaip kartą per mėnesį. Slaugos tarybos sprendimai priimami paprasta balsų dauguma, kai tarybos posėdyje dalyvauja ne mažiau kaip 1/2 narių. Visi gydymo tarybos nariai turi po vieną balsą. Balsams pasiskirsčius po lygiai, lemia gydymo tarybos pirmininkas.

47. Įstaigoje sudaroma medicinos etikos komisija, kuri kontroliuoja, kaip laikomasi medicinos etikos reikalavimų. Įstaigos medicinos etikos komisijos sudarymo ir veiklos tvarką nustato Sveikatos apsaugos ministerijos patvirtinti Sveikatos priežiūros įstaigos medicinos etikos komisijos nuostatai.



Kopija tikra

2012-02-07

Generalinis direktorius
Aleksandras Laucevičius

VIII. ĮSTAIGOS LĖŠŲ ŠALTINIAI IR LĖŠŲ NAUDOJIMO TVARKA

48. Įstaigos lėšų šaltiniai:

- 49.1. privalomojo ir savanoriškojo sveikatos draudimo lėšos pagal sveikatos priežiūros sutartis su valstybine ir teritorinėmis ligonių kasomis ar savanoriškojo sveikatos draudimo įstaigomis, taip pat specialiosioms programoms finansuoti skirtos lėšos;
- 49.2. dalininkų skirtos lėšos;
- 49.3. valstybės ir savivaldybių biudžetų tiksliniai asignavimai;
- 49.4. valstybės ir savivaldybių sveikatos fondų lėšos, skirtos sveikatos programoms finansuoti;
- 49.5. valstybės investicinių programų lėšos;
- 49.6. ES, Lietuvos ir užsienio fondų asignavimai;
- 49.7. lėšos, gautos vykdant mokslo tiriamuosius darbus;
- 49.8. lėšos, gautos iš fizinių ir juridinių asmenų pagal sutartis už suteiktas mokamas paslaugas ir sutartinius darbus;
- 49.9. lėšos, gautos kaip parama, dovana, taip pat gautos pagal testamentą;
- 49.10. Švietimo ir mokslo ministerijos asignavimai medicinos studijų ir mokslo poreikiams tenkinti.
- 49.11. skolintos lėšos;
- 49.12. pajamos už įstaigai nuosavybės teise priklausančią, parduotą ar išnuomotą įstaigos turtą;
- 49.13. kitos teisėtai įgytos lėšos.

50. Įstaiga turi teisę gauti valstybės ir savivaldybių biudžetų lėšų paslaugoms teikti pagal sveikatos priežiūros sutartis su Sveikatos apsaugos ministerija bei savivaldybėmis.

51. Kiekvienais metais įstaiga sudaro iš valstybės ir savivaldybių biudžetų, privalomojo sveikatos draudimo fondo bei savivaldybių sveikatos fondų, taip pat iš kitų šaltinių gaunamų lėšų išlaidų sąmatą. Šią sąmatą tvirtina generalinis direktorius.

52. Prekių, darbų ir paslaugų pirkimus įstaiga vykdo vadovaudamasi Viešųjų pirkimų įstatymu.

53. Lėšas, gautas kaip paramą, taip pat pagal testamentą, įstaiga naudoja paramos teikėjo arba testatoriaus nurodymu įstatuose numatytais veikeliais. Šios lėšos ir lėšos, gautos iš valstybės ar savivaldybių, laikomos atskirose įstaigos lėšų sąskaitose.

54. Įstaigos pelnas (pajamų perviršis išlaidoms) gali būti naudojamas tik įstaigos įstatuose nurodytiems veiklos tikslams siekti. Įstaigos pelnas negali būti skiriamas dalininkams, įstaigos organų nariams, darbuotojų premijoms.


IX. ĮSTAIGOS ĮSTATŲ PAKEITIMAS IR PAPILDYMAS

55. Iniciatyvos teisę keisti ir papildyti įstaigos įstatus turi generalinis direktorius, kolegialūs valdymo organai ir dalininkai. Įstatus keičia visuotinis dalininkų susirinkimas vienbalsiu sutarimu. Visuotiniam dalininkų susirinkimui priėmus sprendimą pakeisti įstatus, surašomas visas pakeistų įstatų tekstas ir po juo pasirašo visuotinio dalininkų susirinkimo įgaliotas asmuo.

56. Įstatų pakeitimai įsigalioja nuo jų įregistravimo juridinių asmenų registre dienos.

X. ĮSTAIGOS PADALINIŲ, FILIALŲ VADOVŲ IR SVEIKATOS PRIEŽIŪROS SPECIALISTŲ PRIĖMIMAS Į DARBĄ

57. Įstaigos padalinių ir filialų vadovai į darbą priimami viešojo konkurso būdu penkeriems metams. Viešąjį konkursų organizuoja ir jo nuostatus tvirtina generalinis direktorius.



2012-02-07

Generalinis direktorius
Aleksandras Jucevičius

58. Įstaigos ir filialų sveikatos priežiūros specialistai į darbą priimami viešojo konkurso būdu penkeriems metams. Viešąjį konkursą organizuoja ir jo nuostatus tvirtina generalinis direktorius.

XI. ĮSTAIGOS FILIALŲ STEIGIMO BEI JŲ VEIKLOS NUTRAUKIMO TVARKA

59. Filialas yra struktūrinis įstaigos padalinys, turintis savo buveinę ir atliekantis visas arba dalį įstaigos funkcijų.

60. Sprendimą steigti filialą bei jo veiklą nutraukti priima visuotinis dalininkų susirinkimas. Įstaigos filialas veikia pagal nuostatus, kuriuos, suderinęs su įstaigos dalininkais, tvirtina generalinis direktorius.

61. Darbo sutartį su filialo vadovu įstaigos vardu sudaro ir nutraukia generalinis direktorius.

62. Filialo turtas apskaitomas įstaigos finansinėje atskaitomybėje, taip pat atskiroje filialo finansinėje atskaitomybėje.

XII. INFORMACIJOS APIE ĮSTAIGOS VEIKLĄ PATEIKIMO VISUOMENEI TVARKA

63. Generalinis direktorius turi parengti ir pateikti eiliniam visuotiniam dalininkų susirinkimui praėjusių finansinių metų viešosios įstaigos veiklos ataskaitą. Ši ataskaita yra vieša. Bet kurio fizinio ar juridinio asmens reikalavimu įstaiga turi sudaryti sąlygas jos buveinėje su šia ataskaita susipažinti.

64. Įstaigos veiklos ataskaitos turinį nustato Viešųjų įstaigų įstatymas.

65. Viešosios įstaigos veiklos ataskaitoje gali būti ir kita informacija, kurią nustato visuotinis dalininkų susirinkimas.

XIII. PRANEŠIMŲ IR SKELBIMŲ PASKELBIMO TVARKA. LEIDINYS, KURIAME SKELBIAMA VIEŠA INFORMACIJA

66. Pranešimai apie šaukiamą visuotinį dalininkų susirinkimą, įstaigos likvidavimą, reorganizavimą bei kitais Viešųjų įstaigų ir kituose įstatymuose numatytais atvejais įstatymų nustatyta tvarka ir terminais skelbiami dienraštyje „Respublika“ ir pranešama visiems įstatymų numatytiems asmenims pasirašytinai arba registruotu laišku. Pranešimuose turi būti nurodyta visa informacija, kurią pateikti reikalauja Civilinis kodeksas ir Lietuvos Respublikos Viešųjų įstaigų įstatymas.

67. Visuotinio dalininkų susirinkimo sprendimų projektai ir kiti dokumentai, su kuriais turi susipažinti dalininkai, išsiunčiami registruotais laiškais arba įteikiami kiekvienam dalininkui ne vėliau kaip prieš 5 darbo dienas iki visuotinio dalininkų susirinkimo.


XIV. ĮSTAIGOS REORGANIZAVIMAS, PERTVARKYMAS IR LIKVIDAVIMAS

68. Įstaiga reorganizuojama, pertvarkoma ir likviduojama vadovaujantis Civilinio Kodekso, Viešųjų įstaigų, Sveikatos priežiūros įstaigų bei kitų įstatymų nuostatomis.

2011 m. gegužės 25 d.

Viešosios įstaigos Vilniaus universiteto ligoninės Santariškių klinikų
Generalinis direktorius

Aleksandras Laucevičius



Kopija Generalinis direktorius
Aleksandras Laucevičius

2012-02-07



VALSTYBĖS ĮMONĖ REGISTRŲ CENTRAS

Vincas Kudirkos g. 18-3, 03105 Vilnius, tel. (8 5) 2688 262, faks. (8 5) 2688 311, el.p. info@registrucentras.lt

NEKILNOJAMOJO TURTO REGISTRO CENTRINIO DUOMENŲ BANKO IŠRAŠAS

2017-12-14 12:00:39

1. Nekilnojamojo turto registre įregistruotas turtas:

Registro Nr.: 1/21940

Registro tipas: Žemės sklypas su statiniais

Sudarymo data: 1996-02-12

Adresas: Vilnius, Santariškių g. 2

Registro tvarkytojas: Valstybės įmonės Registrų centro Vilniaus filialas

2. Nekilnojamieji daiktai:

2.1.

Žemės sklypas

Unikalus daikto numeris: 0101-0005-0087

Žemės sklypo kadastro numeris ir kadastro vietovės

pavadinimas: 0101/0005:87 Vilniaus m. k.v.

Daikto pagrindinė naudojimo paskirtis: Kita

Žemės sklypo naudojimo būdas: Visuomeninės paskirties teritorijos

Žemės sklypo plotas: 16.6207 ha

Užstatyta teritorija: 13.3109 ha

Kitos žemės plotas: 3.3098 ha

Žemės ūkio naudmenų našumo balas: 40.0

Matavimų tipas: Žemės sklypas suformuotas atliekant kadastrinius matavimus

Indeksuota žemės sklypo vertė: 1334354 Eur

Žemės sklypo vertė: 833971 Eur

Vidutinė rinkos vertė: 6323000 Eur

Vidutinės rinkos vertės nustatymo data: 2015-10-28

Vidutinės rinkos vertės nustatymo būdas: Masinis vertinimas

Kadastro duomenų nustatymo data: 2015-10-26

2.2.

Pastatas - Poliklinika

Unikalus daikto numeris: 1098-0005-4037

Daikto pagrindinė naudojimo paskirtis: Gydyimo

Pažymėjimas plane: 1D8/b

Statybos pradžios metai: 1980

Statybos pabaigos metai: 1980

Rekonstravimo pradžios metai: 2010

Rekonstravimo pabaigos metai: 2011

Statinio kategorija: Ypatingas

Baigtumo procentas: 100 %

Šildymas: Centrinis šildymas iš centralizuotų sistemų

Vandentiekis: Komunalinis vandentiekis

Nuotekų šalinimas: Komunalinis nuotekų šalinimas

Dujos: Nėra

Sienos: Gelžbetonio plokštės

Stogo danga: Ruberoidas

Aukštų skaičius: 8

Bendras plotas: 8476.66 kv. m

Pagrindinis plotas: 4245.60 kv. m

Tūris: 34984 kub. m

Užstatytas plotas: 983.00 kv. m

Koordinatė X: 6069235

Koordinatė Y: 582338

Atkūrimo sąnaudos (statybos vertė): 4688000 Eur

Fizinio nusidėvėjimo procentas: 29 %

Atkuriamoji vertė: 3328000 Eur

Vidutinė rinkos vertė: 1997000 Eur

Vidutinės rinkos vertės nustatymo būdas: Masinis vertinimas

Vidutinės rinkos vertės nustatymo data: 2016-03-07

Kadastro duomenų nustatymo data: 2016-03-07

Pastato (jo dalies) energinio naudingumo klasė: B

Skaičiuojamosios šiluminės energijos sąnaudos pastatui

(jo daliai) šildyti: 0.00 kWh/m2/m.

2.3.

Pastatas - Ligoninė

Unikalus daikto numeris: 1098-0005-4059

Daikto pagrindinė naudojimo paskirtis: Gydyimo

Pažymėjimas plane: 5D4/b

Statybos pradžios metai: 1984

Statybos pabaigos metai: 1984

Rekonstravimo pradžios metai: 2005

Rekonstravimo pabaigos metai: 2013

Statinio kategorija: Ypatingas

Baigtumo procentas: 100 %

Šildymas: Centrinis šildymas iš centralizuotų sistemų

Vandentiekis: Komunalinis vandentiekis

Nuotekų šalinimas: Komunalinis nuotekų šalinimas

Dujos: Nėra

Sienos: Gelžbetonio blokai

Stogo danga: Ruberoidas

Aukštų skaičius: 4

Bendras plotas: 16559.23 kv. m
 Pagrindinis plotas: 9273.16 kv. m
 Tūris: 67886 kub. m
 Užstatytas plotas: 5134.00 kv. m
 Koordinatė X: 6069204
 Koordinatė Y: 582154

Atkūrimo sąnaudos (statybos vertė): 8689000 Eur

Fizinio nusidėvėjimo procentas: 18 %

Atkuriamoji vertė: 7125000 Eur

Vidutinė rinkos vertė: 3464000 Eur

Vidutinės rinkos vertės nustatymo būdas: Masinis vertinimas

Vidutinės rinkos vertės nustatymo data: 2015-09-29

Kadastru duomenų nustatymo data: 2013-05-16

Pastato (jo dalies) energinio naudingumo klasė: B

Skačiuojamosios šiluminės energijos sąnaudos pastatui

(jo daliai) šildyti: 79.08 kWh/m2/m.

Pastatas - Laboratorinės diagnostikos centras su administracinėmis patalpomis

2.4.

Unikalus daikto numeris: 1098-0005-4060

Daikto pagrindinė naudojimo paskirtis: Gydymo

Pažymėjimas plane: 6D3/b

Statybos pradžios metai: 1980

Statybos pabaigos metai: 1980

Rekonstravimo pradžios metai: 2004

Rekonstravimo pabaigos metai: 2007

Baigtumo procentas: 100 %

Šildymas: Centrinis šildymas iš centralizuotų sistemų

Vandentiekis: Komunalinis vandentiekis

Nuotekų šalinimas: Komunalinis nuotekų šalinimas

Dujos: Nėra

Sienos: Gelžbetonio blokai

Stogo danga: Ruberoidas

Aukštų skaičius: 3

Bendras plotas: 10178.66 kv. m

Pagrindinis plotas: 6444.65 kv. m

Tūris: 41031 kub. m

Užstatytas plotas: 4320.00 kv. m

Koordinatė X: 6069263

Koordinatė Y: 582271

Atkūrimo sąnaudos (statybos vertė): 4788867 Eur

Fizinio nusidėvėjimo procentas: 12 %

Atkuriamoji vertė: 4214261 Eur

Vidutinė rinkos vertė: 3231001 Eur

Vidutinės rinkos vertės nustatymo būdas: Masinis vertinimas

Vidutinės rinkos vertės nustatymo data: 2010-03-15

Kadastru duomenų nustatymo data: 2010-03-15

Pastato (jo dalies) energinio naudingumo klasė: C

Skačiuojamosios šiluminės energijos sąnaudos pastatui

(jo daliai) šildyti: 65.99 kWh/m2/m.

Pastatas - Deguoninė

2.5.

Unikalus daikto numeris: 1098-0005-4072

Daikto pagrindinė naudojimo paskirtis: Kita

Pažymėjimas plane: 7H1/p

Statybos pabaigos metai: 1980

Baigtumo procentas: 100 %

Šildymas: Centrinis šildymas iš centralizuotų sistemų

Vandentiekis: Komunalinis vandentiekis

Nuotekų šalinimas: Komunalinis nuotekų šalinimas

Sienos: Plytos

Stogo danga: Toliai

Aukštų skaičius: 1

Bendras plotas: 149.32 kv. m

Pagrindinis plotas: 74.25 kv. m

Tūris: 1213 kub. m

Užstatytas plotas: 371.00 kv. m

Atkūrimo sąnaudos (statybos vertė): 67602 Eur

Fizinio nusidėvėjimo procentas: 20 %

Atkuriamoji vertė: 54082 Eur

Vidutinė rinkos vertė: 48674 Eur

Vidutinės rinkos vertės nustatymo data: 1998-05-19

Kadastru duomenų nustatymo data: 1991-03-14

Pastatas - Šaldymo stotis

2.6.

Unikalus daikto numeris: 1098-0005-4080

Daikto pagrindinė naudojimo paskirtis: Kita

Pažymėjimas plane: 8H1/p

Statybos pabaigos metai: 1983

Baigtumo procentas: 100 %

Šildymas: Centrinis šildymas iš centralizuotų sistemų

Vandentiekis: Komunalinis vandentiekis

Nuotekų šalinimas: Komunalinis nuotekų šalinimas

Sienos: Plytos

Stogo danga: Toliai

Aukštų skaičius: 1
 Bendras plotas: 657.99 kv. m
 Pagrindinis plotas: 573.04 kv. m
 Tūris: 3695 kub. m
 Užstatytas plotas: 683.81 kv. m
 Atkūrimo sąnaudos (statybos vertė): 549552 Eur
 Fizinio nusidėvėjimo procentas: 20 %

Atkuriamoji vertė: 439642 Eur
 Vidutinė rinkos vertė: 395677 Eur
 Vidutinės rinkos vertės nustatymo data: 1998-05-19
 Kadastro duomenų nustatymo data: 1997-12-11

2.7.

Pastatas - Transformatorinė

Unikalus daikto numeris: 1098-0005-4104
 Daikto pagrindinė naudojimo paskirtis: Kita
 Pažymėjimas plane: 10H1/p
 Statybos pabaigos metai: 1980
 Baigtumo procentas: 100 %
 Sienos: Plytos
 Stogo danga: Ruberoidas
 Aukštų skaičius: 1
 Bendras plotas: 61.20 kv. m
 Pagrindinis plotas: 61.20 kv. m
 Tūris: 569 kub. m
 Užstatytas plotas: 79.00 kv. m
 Atkūrimo sąnaudos (statybos vertė): 37352 Eur
 Fizinio nusidėvėjimo procentas: 20 %
 Atkuriamoji vertė: 29882 Eur
 Vidutinė rinkos vertė: 26894 Eur
 Vidutinės rinkos vertės nustatymo data: 1998-05-19
 Kadastro duomenų nustatymo data: 1980-12-01

2.8.

Pastatas - Transformatorinė

Unikalus daikto numeris: 1098-0005-4126
 Daikto pagrindinė naudojimo paskirtis: Kita
 Pažymėjimas plane: 12H1/p
 Statybos pabaigos metai: 1980
 Baigtumo procentas: 100 %
 Sienos: Plytos
 Stogo danga: Ruberoidas
 Aukštų skaičius: 1
 Bendras plotas: 66.80 kv. m
 Pagrindinis plotas: 66.80 kv. m
 Tūris: 568 kub. m
 Užstatytas plotas: 86.00 kv. m
 Atkūrimo sąnaudos (statybos vertė): 37287 Eur
 Fizinio nusidėvėjimo procentas: 20 %
 Atkuriamoji vertė: 29829 Eur
 Vidutinė rinkos vertė: 26846 Eur
 Vidutinės rinkos vertės nustatymo data: 1998-05-19
 Kadastro duomenų nustatymo data: 1991-03-14

2.9.

Pastatas - Koplyčia

Unikalus daikto numeris: 1098-0005-4180
 Daikto pagrindinė naudojimo paskirtis: Religinė
 Pažymėjimas plane: 17R1/t
 Statybos pabaigos metai: 2001
 Baigtumo procentas: 100 %
 Šildymas: Centrinis šildymas iš centralizuotų sistemų
 Vandentiekis: Komunalinis vandentiekis
 Nuotekų šalinimas: Komunalinis nuotekų šalinimas
 Sienos: Monolitinis betonas
 Stogo danga: Metalas
 Aukštų skaičius: 1
 Bendras plotas: 168.16 kv. m
 Pagrindinis plotas: 138.79 kv. m
 Tūris: 1318 kub. m
 Užstatytas plotas: 206.00 kv. m
 Atkūrimo sąnaudos (statybos vertė): 177499 Eur
 Atkuriamoji vertė: 177499 Eur
 Vidutinė rinkos vertė: 177499 Eur
 Vidutinės rinkos vertės nustatymo data: 2001-12-10
 Kadastro duomenų nustatymo data: 2001-12-10

2.10.

Pastatas - VŠĮ Vilniaus universiteto ligoninės Santariškių klinikų akušerijos ir chirurgijos korpusas

Aprašymas / pastabos: Su įrengta 150,28 kW fotovoltine saulės jėgainė
 Unikalus daikto numeris: 4400-1809-1235
 Daikto pagrindinė naudojimo paskirtis: Gydyimo
 Pažymėjimas plane: 18D5/b
 Statybos pradžios metai: 2005
 Statybos pabaigos metai: 2011
 Papr. remonto pradžios metai: 2017
 Papr. remonto pabaigos metai: 2017
 Statinio kategorija: Ypatingas
 Baigtumo procentas: 100 %

Šildymas: Centrinis šildymas iš centralizuotų sistemų
 Vandentiekis: Komunalinis vandentiekis
 Nuotekų šalinimas: Komunalinis nuotekų šalinimas
 Dujos: Nėra
 Sienos: Gelžbetonio plokštės
 Stogo danga: Ruberoidas

Aukštų skaičius: 5
 Bendras plotas: 27177.59 kv. m
 Pagrindinis plotas: 21598.82 kv. m
 Tūris: 130798 kub. m
 Užstatytas plotas: 6052.00 kv. m
 Koordinatė X: 6069347
 Koordinatė Y: 582312

Atkūrimo sąnaudos (statybos vertė): 20797000 Eur
 Fizinio nusidėvėjimo procentas: 5 %
 Atkuriamoji vertė: 19757000 Eur
 Vidutinė rinkos vertė: 7262000 Eur
 Vidutinės rinkos vertės nustatymo būdas: Masinis vertinimas
 Vidutinės rinkos vertės nustatymo data: 2017-02-17
 Kadastro duomenų nustatymo data: 2017-02-17
 Pastato (jo dalies) energinio naudingumo klasė: B

2.11.

Pastatas - Pozitronų emisijos tomografijos kompleksas

Unikalus daikto numeris: 4400-2794-2663
 Daikto pagrindinė naudojimo paskirtis: Gydyto
 Pažymėjimas plane: 19D1/p
 Statybos pradžios metai: 2012
 Statybos pabaigos metai: 2013

Statinio kategorija: Ypatingas
 Baigtumo procentas: 100 %

Šildymas: Centrinis šildymas iš centralizuotų sistemų
 Vandentiekis: Komunalinis vandentiekis
 Nuotekų šalinimas: Komunalinis nuotekų šalinimas

Dujos: Nėra
 Sienos: Plytos

Stogo danga: Bitumas
 Aukštų skaičius: 1
 Bendras plotas: 492.22 kv. m
 Pagrindinis plotas: 282.39 kv. m
 Tūris: 2459 kub. m
 Užstatytas plotas: 666.00 kv. m
 Koordinatė X: 6069348
 Koordinatė Y: 582189

Atkūrimo sąnaudos (statybos vertė): 410971 Eur
 Fizinio nusidėvėjimo procentas: 0 %
 Atkuriamoji vertė: 410971 Eur
 Vidutinė rinkos vertė: 244439 Eur
 Vidutinės rinkos vertės nustatymo būdas: Masinis vertinimas
 Vidutinės rinkos vertės nustatymo data: 2014-01-28
 Kadastro duomenų nustatymo data: 2013-11-04

Pastato (jo dalies) energinio naudingumo klasė: B

Skaičiuojamosios šiluminės energijos sąnaudos pastatui
 (jo daliai) šildyti: 94.53 kWh/m2/m.

2.12.

Pastatas - Ligoninė

Unikalus daikto numeris: 1098-0005-4015
 Daikto pagrindinė naudojimo paskirtis: Gydyto
 Pažymėjimas plane: 2D5/pb

Statybos pradžios metai: 1980
 Statybos pabaigos metai: 1980
 Rekonstravimo pradžios metai: 2010
 Rekonstravimo pabaigos metai: 2014

Statinio kategorija: Ypatingas
 Baigtumo procentas: 100 %

Šildymas: Centrinis šildymas iš centralizuotų sistemų
 Vandentiekis: Komunalinis vandentiekis
 Nuotekų šalinimas: Komunalinis nuotekų šalinimas

Dujos: Nėra
 Sienos: Plytos

Stogo danga: Ruberoidas
 Aukštų skaičius: 5
 Bendras plotas: 16631.40 kv. m
 Pagrindinis plotas: 10970.86 kv. m
 Tūris: 72735 kub. m
 Užstatytas plotas: 3607.00 kv. m

Negyvenamosios paskirties patalpų skaičius: 2
 Koordinatė X: 6069171
 Koordinatė Y: 582261

Atkūrimo sąnaudos (statybos vertė): 10722312 Eur
 Fizinio nusidėvėjimo procentas: 13 %
 Atkuriamoji vertė: 9328371 Eur
 Vidutinė rinkos vertė: 4165894 Eur

Vidutinės rinkos vertės nustatymo būdas: Masinis vertinimas
 Vidutinės rinkos vertės nustatymo data: 2014-04-10
 Kadastro duomenų nustatymo data: 2014-04-10

Pastato (jo dalies) energinio naudingumo klasė: B
 Skačiuojamosios šiluminės energijos sąnaudos pastatui
 (jo daliai) šildyti: **58.28 kWh/m2/m.**

2.13.

Pastatas - LigoninėUnikalus daikto numeris: **1098-0005-4026**Daikto pagrindinė naudojimo paskirtis: **Gydymo**Pažymėjimas plane: **3D11/b**Statybos pradžios metai: **1980**Statybos pabaigos metai: **1980**Rekonstravimo pradžios metai: **2009**Rekonstravimo pabaigos metai: **2015**Papr. remonto pradžios metai: **2015**Papr. remonto pabaigos metai: **2015**Statinio kategorija: **Ypatingas**Baigtumo procentas: **100 %**Šildymas: **Centrinis šildymas iš centralizuotų sistemų**Vandentiekis: **Komunalinis vandentiekis**Nuotekų šalinimas: **Komunalinis nuotekų šalinimas**Dujos: **Nėra**Sienos: **Gelžbetonio plokštės**Stogo danga: **Bitumas**Aukštų skaičius: **11**Bendras plotas: **18135.45 kv. m**Pagrindinis plotas: **13369.65 kv. m**Tūris: **76676 kub. m**Užstatytas plotas: **2060.00 kv. m**Koordinatė X: **6069117**Koordinatė Y: **582258**Atkūrimo sąnaudos (statybos vertė): **10581000 Eur**Fizinio nusidėvėjimo procentas: **28 %**Atkuriamoji vertė: **7619000 Eur**Vidutinė rinkos vertė: **3868000 Eur**Vidutinės rinkos vertės nustatymo būdas: **Masinis vertinimas**Vidutinės rinkos vertės nustatymo data: **2015-09-21**Kadastro duomenų nustatymo data: **2015-09-21**

Pastato (jo dalies) energinio naudingumo klasė: B
 Skačiuojamosios šiluminės energijos sąnaudos pastatui
 (jo daliai) šildyti: **36.19 kWh/m2/m.**

2.14.

Pastatas - LigoninėUnikalus daikto numeris: **1098-0005-4048**Daikto pagrindinė naudojimo paskirtis: **Gydymo**Pažymėjimas plane: **4D10/b**Statybos pradžios metai: **1984**Statybos pabaigos metai: **1984**Rekonstravimo pradžios metai: **2010**Rekonstravimo pabaigos metai: **2013**Statinio kategorija: **Ypatingas**Baigtumo procentas: **100 %**Šildymas: **Centrinis šildymas iš centralizuotų sistemų**Vandentiekis: **Komunalinis vandentiekis**Nuotekų šalinimas: **Komunalinis nuotekų šalinimas**Dujos: **Nėra**Sienos: **Gelžbetonio plokštės**Stogo danga: **Bitumas**Aukštų skaičius: **10**Bendras plotas: **16921.23 kv. m**Pagrindinis plotas: **11473.42 kv. m**Tūris: **69576 kub. m**Užstatytas plotas: **2255.00 kv. m**Koordinatė X: **6069168**Koordinatė Y: **582180**Atkūrimo sąnaudos (statybos vertė): **8946942 Eur**Fizinio nusidėvėjimo procentas: **11 %**Atkuriamoji vertė: **7962813 Eur**Vidutinė rinkos vertė: **3537419 Eur**Vidutinės rinkos vertės nustatymo būdas: **Masinis vertinimas**Vidutinės rinkos vertės nustatymo data: **2013-09-19**Kadastro duomenų nustatymo data: **2013-09-19**

Pastato (jo dalies) energinio naudingumo klasė: B
 Skačiuojamosios šiluminės energijos sąnaudos pastatui
 (jo daliai) šildyti: **0.00 kWh/m2/m.**

2.15.

PastatasUnikalus daikto numeris: **4400-2530-0701**Daikto pagrindinė naudojimo paskirtis: **Gydymo**Būklė: **Leidimas vykdyti statybos darbus**Statusas: **Formuojamas**Kadastro duomenų nustatymo data: **2012-06-07**

2.16.

Pastatas - KioskasUnikalus daikto numeris: **1098-0005-4137**Daikto pagrindinė naudojimo paskirtis: **Pagalbinio ūkio**Pažymėjimas plane: **13K1/p**Statybos pabaigos metai: **1981**

Baigtumo procentas: 100 %
 Sienos: Plytos
 Aukštų skaičius: 1
 Tūris: 44 kub. m
 Užstatytas plotas: 20.00 kv. m
 Kadastro duomenų nustatymo data: 1998-05-19

2.17.

Pastatas - Kioskas

Unikalus daikto numeris: 1098-0005-4148
 Daikto pagrindinė naudojimo paskirtis: Pagalbinio ūkio
 Pažymėjimas plane: 14K1/p
 Statybos pabaigos metai: 1981
 Baigtumo procentas: 100 %
 Sienos: Plytos
 Aukštų skaičius: 1
 Tūris: 44 kub. m
 Užstatytas plotas: 20.00 kv. m
 Kadastro duomenų nustatymo data: 1998-05-19

2.18.

Pastatas - Stoginė

Unikalus daikto numeris: 1098-0005-4160
 Daikto pagrindinė naudojimo paskirtis: Pagalbinio ūkio
 Pažymėjimas plane: 16I1/g
 Statybos pabaigos metai: 1981
 Baigtumo procentas: 100 %
 Sienos: Metalas su karkasu
 Aukštų skaičius: 1
 Tūris: 0 kub. m
 Užstatytas plotas: 49.00 kv. m
 Kadastro duomenų nustatymo data: 1998-05-19

2.19.

Inžineriniai tinklai - Šilumos tiekimo vamzdynas

Aprašymas / pastabos: Ilgis - 1084,30 m.
 Unikalus daikto numeris: 4400-1002-3788
 Daikto pagrindinė naudojimo paskirtis: Šilumos tinklų
 Statybos pradžios metai: 1980
 Statybos pabaigos metai: 2006
 Baigtumo procentas: 100 %
 Vidutinė rinkos vertė: 77435 Eur
 Vidutinės rinkos vertės nustatymo būdas: Atkuriamoji vertė
 Vidutinės rinkos vertės nustatymo data: 2006-11-20
 Kadastro duomenų nustatymo data: 2006-11-20

2.20.

Kiti inžineriniai statiniai - Įvažiavimas prie deguonies talpyklų

Unikalus daikto numeris: 4400-3985-9450
 Daikto pagrindinė naudojimo paskirtis: Kiti inžineriniai statiniai
 Pažymėjimas plane: a34
 Statybos pradžios metai: 2015
 Statybos pabaigos metai: 2015
 Statinio kategorija: II grupės nesudėtingas
 Baigtumo procentas: 100 %
 Plotas: 1876.00 kv. m
 Medžiaga: Asfaltas
 Atkūrimo sąnaudos (statybos vertė): 118000 Eur
 Fizinio nusidėvėjimo procentas: 0 %
 Atkuriamoji vertė: 118000 Eur
 Vidutinė rinkos vertė: 118000 Eur
 Vidutinės rinkos vertės nustatymo būdas: Atkuriamoji vertė
 Vidutinės rinkos vertės nustatymo data: 2015-10-14
 Kadastro duomenų nustatymo data: 2015-10-14

2.21.

Priklausinys: Pastatas - Prižiūrėtojų namelis

Priklausanti dalis: 1/1 priklauso pastatui Nr. 4400-2794-2663, aprašytam p. 2.11.
 Unikalus daikto numeris: 4400-3606-9522
 Daikto pagrindinė naudojimo paskirtis: Kita
 Pažymėjimas plane: 20H1/ž
 Statybos pradžios metai: 1998
 Statybos pabaigos metai: 1998
 Statinio kategorija: I grupės nesudėtingas
 Baigtumo procentas: 100 %
 Šildymas: Vietinis centrinis šildymas
 Vandentiekis: Nėra
 Nuotekų šalinimas: Nėra
 Dujos: Nėra
 Sienos: Medis su karkasu
 Stogo danga: Ruberoidas
 Aukštų skaičius: 1
 Bendras plotas: 4.24 kv. m
 Pagrindinis plotas: 4.24 kv. m
 Tūris: 15 kub. m
 Užstatytas plotas: 6.00 kv. m
 Koordinatė X: 6069207
 Koordinatė Y: 582367
 Atkūrimo sąnaudos (statybos vertė): 2220 Eur
 Fizinio nusidėvėjimo procentas: 0 %
 Atkuriamoji vertė: 2220 Eur

Vidutinė rinkos vertė: 1550 Eur
Vidutinės rinkos vertės nustatymo būdas: **Atkuriamoji vertė**
Vidutinės rinkos vertės nustatymo data: 2015-03-04
Kadastro duomenų nustatymo data: 2015-03-04

2.22.

Priklausinys: **Kiti inžineriniai statiniai - Aikštelė**
Priklausanti dalis: 1/1 priklauso pastatui Nr. 4400-1809-1235, aprašytam p. 2.10.
Unikalus daikto numeris: 4400-2905-1460
Daikto pagrindinė naudojimo paskirtis: **Kiti inžineriniai statiniai**
Pažymėjimas plane: a2
Statybos pradžios metai: 2011
Statybos pabaigos metai: 2011
Statinio kategorija: **II grupės nesudėtingas**
Baigtumo procentas: 100 %
Plotas: 1989.00 kv. m
Medžiaga: **Asfaltas**
Atkūrimo sąnaudos (statybos vertė): 131198 Eur
Fizinio nusidėvėjimo procentas: 15 %
Atkuriamoji vertė: 111504 Eur
Vidutinė rinkos vertė: 111504 Eur
Vidutinės rinkos vertės nustatymo būdas: **Atkuriamoji vertė**
Vidutinės rinkos vertės nustatymo data: 2014-02-11
Kadastro duomenų nustatymo data: 2014-02-11

2.23.

Priklausinys: **Kiti inžineriniai statiniai - Aikštelė**
Priklausanti dalis: 1/1 priklauso pastatui Nr. 1098-0005-4059, aprašytam p. 2.3.
Unikalus daikto numeris: 4400-2905-1805
Daikto pagrindinė naudojimo paskirtis: **Kiti inžineriniai statiniai**
Pažymėjimas plane: a4
Statybos pradžios metai: 1984
Statybos pabaigos metai: 1984
Statinio kategorija: **II grupės nesudėtingas**
Baigtumo procentas: 100 %
Plotas: 3240.00 kv. m
Medžiaga: **Asfaltas**
Atkūrimo sąnaudos (statybos vertė): 226772 Eur
Fizinio nusidėvėjimo procentas: 75 %
Atkuriamoji vertė: 56766 Eur
Vidutinė rinkos vertė: 56766 Eur
Vidutinės rinkos vertės nustatymo būdas: **Atkuriamoji vertė**
Vidutinės rinkos vertės nustatymo data: 2014-02-11
Kadastro duomenų nustatymo data: 2014-02-11

2.24.

Priklausinys: **Kiti inžineriniai statiniai - Aikštelė**
Priklausanti dalis: 1/1 priklauso pastatui Nr. 4400-2794-2663, aprašytam p. 2.11.
Unikalus daikto numeris: 4400-2905-1727
Daikto pagrindinė naudojimo paskirtis: **Kiti inžineriniai statiniai**
Pažymėjimas plane: a5
Statybos pradžios metai: 2012
Statybos pabaigos metai: 2013
Statinio kategorija: **II grupės nesudėtingas**
Baigtumo procentas: 100 %
Plotas: 549.00 kv. m
Medžiaga: **Asfaltas**
Atkūrimo sąnaudos (statybos vertė): 36203 Eur
Fizinio nusidėvėjimo procentas: 5 %
Atkuriamoji vertė: 34465 Eur
Vidutinė rinkos vertė: 34465 Eur
Vidutinės rinkos vertės nustatymo būdas: **Atkuriamoji vertė**
Vidutinės rinkos vertės nustatymo data: 2014-02-11
Kadastro duomenų nustatymo data: 2014-02-11

2.25.

Priklausinys: **Kiti inžineriniai statiniai - Aikštelė**
Priklausanti dalis: 1/1 priklauso pastatui Nr. 4400-2794-2663, aprašytam p. 2.11.
Unikalus daikto numeris: 4400-2905-1781
Daikto pagrindinė naudojimo paskirtis: **Kiti inžineriniai statiniai**
Pažymėjimas plane: a6
Statybos pradžios metai: 2012
Statybos pabaigos metai: 2013
Statinio kategorija: **II grupės nesudėtingas**
Baigtumo procentas: 100 %
Plotas: 600.00 kv. m
Medžiaga: **Asfaltas**
Atkūrimo sąnaudos (statybos vertė): 39678 Eur
Fizinio nusidėvėjimo procentas: 5 %
Atkuriamoji vertė: 37651 Eur
Vidutinė rinkos vertė: 37651 Eur
Vidutinės rinkos vertės nustatymo būdas: **Atkuriamoji vertė**
Vidutinės rinkos vertės nustatymo data: 2014-02-11
Kadastro duomenų nustatymo data: 2014-02-11

2.26.

Priklausinys: **Kiti inžineriniai statiniai - Aikštelė**
Priklausanti dalis: 1/1 priklauso pastatui Nr. 4400-1809-1235, aprašytam p. 2.10.
Unikalus daikto numeris: 4400-2905-1670
Daikto pagrindinė naudojimo paskirtis: **Kiti inžineriniai statiniai**
Pažymėjimas plane: a8

Statybos pradžios metai: 2008
Statybos pabaigos metai: 2011
Statinio kategorija: II grupės nesudėtingas
Baigtumo procentas: 100 %
Plotas: 312.00 kv. m
Medžiaga: Betono trinkelės

Atkūrimo sąnaudos (statybos vertė): 20679 Eur
Fizinio nusidėvėjimo procentas: 15 %
Atkuriamoji vertė: 17580 Eur
Vidutinė rinkos vertė: 17580 Eur
Vidutinės rinkos vertės nustatymo būdas: Atkuriamoji vertė
Vidutinės rinkos vertės nustatymo data: 2014-02-11
Kadastro duomenų nustatymo data: 2014-02-11

2.27.

Priklausinys: Kiti inžineriniai statiniai - Aikštelė
Priklausanti dalis: 1/1 priklauso pastatui Nr. 1098-0005-4059, aprašytam p. 2.3.
Unikalus daikto numeris: 4400-2905-1592
Daikto pagrindinė naudojimo paskirtis: Kiti inžineriniai statiniai
Pažymėjimas plane: a11
Statybos pradžios metai: 1984
Statybos pabaigos metai: 1984
Statinio kategorija: II grupės nesudėtingas
Baigtumo procentas: 100 %
Plotas: 202.00 kv. m
Medžiaga: Asfaltas
Atkūrimo sąnaudos (statybos vertė): 13351 Eur
Fizinio nusidėvėjimo procentas: 75 %
Atkuriamoji vertė: 3331 Eur
Vidutinė rinkos vertė: 3331 Eur
Vidutinės rinkos vertės nustatymo būdas: Atkuriamoji vertė
Vidutinės rinkos vertės nustatymo data: 2014-02-11
Kadastro duomenų nustatymo data: 2014-02-11

2.28.

Priklausinys: Kiti inžineriniai statiniai - Aikštelė
Priklausanti dalis: 1/1 priklauso pastatui Nr. 1098-0005-4059, aprašytam p. 2.3.
Unikalus daikto numeris: 4400-2905-1638
Daikto pagrindinė naudojimo paskirtis: Kiti inžineriniai statiniai
Pažymėjimas plane: a12
Statybos pradžios metai: 1984
Statybos pabaigos metai: 1984
Statinio kategorija: II grupės nesudėtingas
Baigtumo procentas: 100 %
Plotas: 216.00 kv. m
Medžiaga: Asfaltas
Atkūrimo sąnaudos (statybos vertė): 14249 Eur
Fizinio nusidėvėjimo procentas: 75 %
Atkuriamoji vertė: 3562 Eur
Vidutinė rinkos vertė: 3562 Eur
Vidutinės rinkos vertės nustatymo būdas: Atkuriamoji vertė
Vidutinės rinkos vertės nustatymo data: 2014-02-11
Kadastro duomenų nustatymo data: 2014-02-11

2.29.

Priklausinys: Kiti inžineriniai statiniai - Aikštelės, pėsčiųjų takai
Priklausanti dalis: 1/1 priklauso pastatui Nr. 4400-1809-1235, aprašytam p. 2.10.
Aprašymas / pastabos: A13-a16, a19, a30, p7-p9, p12-p14.
Unikalus daikto numeris: 4400-2905-1705
Daikto pagrindinė naudojimo paskirtis: Kiti inžineriniai statiniai
Pažymėjimas plane: a13-p7
Statybos pradžios metai: 1984
Statybos pabaigos metai: 2013
Statinio kategorija: II grupės nesudėtingas
Baigtumo procentas: 100 %
Plotas: 6499.00 kv. m
Medžiaga: Asfaltas
Atkūrimo sąnaudos (statybos vertė): 408000 Eur
Atkuriamoji vertė: 289000 Eur
Vidutinė rinkos vertė: 289000 Eur
Vidutinės rinkos vertės nustatymo būdas: Atkuriamoji vertė
Vidutinės rinkos vertės nustatymo data: 2015-05-27
Kadastro duomenų nustatymo data: 2015-05-27

2.30.

Priklausinys: Kiti inžineriniai statiniai - Aikštelė, pėsčiųjų takas
Priklausanti dalis: 1/1 priklauso pastatui Nr. 4400-1809-1235, aprašytam p. 2.10.
Aprašymas / pastabos: A7 - 385 kv.m, p6 - 29 kv.m
Unikalus daikto numeris: 4400-2905-1481
Daikto pagrindinė naudojimo paskirtis: Kiti inžineriniai statiniai
Pažymėjimas plane: a7, p6
Statybos pradžios metai: 2008
Statybos pabaigos metai: 2011
Statinio kategorija: II grupės nesudėtingas
Baigtumo procentas: 100 %
Medžiaga: Betono trinkelės
Atkūrimo sąnaudos (statybos vertė): 26703 Eur
Fizinio nusidėvėjimo procentas: 15 %
Atkuriamoji vertė: 22677 Eur
Vidutinė rinkos vertė: 22677 Eur

Vidutinės rinkos vertės nustatymo būdas: **Atkuriamoji vertė**

Vidutinės rinkos vertės nustatymo data: **2014-02-11**

Kadastro duomenų nustatymo data: **2014-02-11**

2.31.

Priklausinys: **Kiti inžineriniai statiniai - Aikštelė**

Priklausanti dalis: **1/1 priklauso pastatui Nr. 1098-0005-4059, aprašytam p. 2.3.**

Aprašymas / pastabos: **A9 - 1761 kv.m, a10 - 76 kv.m**

Unikalūs daikto numeris: **4400-2905-1650**

Daikto pagrindinė naudojimo paskirtis: **Kiti inžineriniai statiniai**

Pažymėjimas plane: **a9,a10**

Statybos pradžios metai: **1984**

Statybos pabaigos metai: **1984**

Papr. remonto pradžios metai: **2011**

Papr. remonto pabaigos metai: **2011**

Statinio kategorija: **II grupės nesudėtingas**

Baigtumo procentas: **100 %**

Atkūrimo sąnaudos (statybos vertė): **121351 Eur**

Fizinio nusidėvėjimo procentas: **75 %**

Atkuriamoji vertė: **30120 Eur**

Vidutinė rinkos vertė: **30120 Eur**

Vidutinės rinkos vertės nustatymo būdas: **Atkuriamoji vertė**

Vidutinės rinkos vertės nustatymo data: **2014-02-11**

Kadastro duomenų nustatymo data: **2014-02-11**

2.32.

Priklausinys: **Kiti inžineriniai statiniai - Aikštelės, pėsčiųjų takai**

Priklausanti dalis: **1/1 priklauso pastatui Nr. 1098-0005-4015, aprašytam p. 2.12.**

Aprašymas / pastabos: **A17, a18, a20, a21, a31-a33, p10, p11, p15-p19, p39-p42, l1.**

Unikalūs daikto numeris: **4400-3837-8251**

Daikto pagrindinė naudojimo paskirtis: **Kiti inžineriniai statiniai**

Pažymėjimas plane: **a17-p10**

Statybos pradžios metai: **1984**

Statybos pabaigos metai: **2015**

Papr. remonto pradžios metai: **2011**

Papr. remonto pabaigos metai: **2011**

Statinio kategorija: **II grupės nesudėtingas**

Baigtumo procentas: **100 %**

Plotas: **9728.00 kv. m**

Medžiaga: **Asfaltas**

Atkūrimo sąnaudos (statybos vertė): **588000 Eur**

Atkuriamoji vertė: **239000 Eur**

Vidutinė rinkos vertė: **239000 Eur**

Vidutinės rinkos vertės nustatymo būdas: **Atkuriamoji vertė**

Vidutinės rinkos vertės nustatymo data: **2015-05-27**

Kadastro duomenų nustatymo data: **2015-05-27**

2.33.

Priklausinys: **Kiti inžineriniai statiniai - Aikštelės, pėsčiųjų takai**

Priklausanti dalis: **1/1 priklauso pastatui Nr. 1098-0005-4048, aprašytam p. 2.14.**

Aprašymas / pastabos: **A22-a29, p20, p23-p34, p37, p38, l2.**

Unikalūs daikto numeris: **4400-3837-8240**

Daikto pagrindinė naudojimo paskirtis: **Kiti inžineriniai statiniai**

Pažymėjimas plane: **a22-p20**

Statybos pradžios metai: **1984**

Statybos pabaigos metai: **1984**

Papr. remonto pradžios metai: **2011**

Papr. remonto pabaigos metai: **2011**

Statinio kategorija: **II grupės nesudėtingas**

Baigtumo procentas: **100 %**

Plotas: **7229.00 kv. m**

Medžiaga: **Asfaltas**

Atkūrimo sąnaudos (statybos vertė): **368000 Eur**

Atkuriamoji vertė: **92100 Eur**

Vidutinė rinkos vertė: **92100 Eur**

Vidutinės rinkos vertės nustatymo būdas: **Atkuriamoji vertė**

Vidutinės rinkos vertės nustatymo data: **2015-05-27**

Kadastro duomenų nustatymo data: **2015-05-27**

2.34.

Priklausinys: **Kiti inžineriniai statiniai - Aikštelė, pėsčiųjų takai**

Priklausanti dalis: **1/1 priklauso pastatui Nr. 1098-0005-4037, aprašytam p. 2.2.**

Aprašymas / pastabos: **A1 - 904 kv.m, p1 - 77 kv.m, p2 - 32 kv.m, p3 - 12 kv.m**

Unikalūs daikto numeris: **4400-2905-1570**

Daikto pagrindinė naudojimo paskirtis: **Kiti inžineriniai statiniai**

Pažymėjimas plane: **a1,p1-p3**

Statybos pradžios metai: **1984**

Statybos pabaigos metai: **2011**

Papr. remonto pradžios metai: **2011**

Papr. remonto pabaigos metai: **2011**

Statinio kategorija: **II grupės nesudėtingas**

Baigtumo procentas: **100 %**

Atkūrimo sąnaudos (statybos vertė): **64585 Eur**

Fizinio nusidėvėjimo procentas: **70 %**

Atkuriamoji vertė: **18072 Eur**

Vidutinė rinkos vertė: **18072 Eur**

Vidutinės rinkos vertės nustatymo būdas: **Atkuriamoji vertė**

Vidutinės rinkos vertės nustatymo data: **2014-02-11**

Kadastro duomenų nustatymo data: **2014-02-11**

2.35.

Priklausinys: **Kiti inžineriniai statiniai - Aikštelė, pėsčiųjų takai**
 Priklausanti dalis: **1/1 priklauso pastatui Nr. 1098-0005-4015; aprašytam p. 2.12.**
 Aprašymas / pastabos: **A3 - 1241 kv.m, p4 - 22 kv.m, p5 - 246 kv.m**
 Unikalus daikto numeris: **4400-2905-1527**
 Daikto pagrindinė naudojimo paskirtis: **Kiti inžineriniai statiniai**
 Pažymėjimas plane: **a3,p4,p5**
 Statybos pradžios metai: **1984**
 Statybos pabaigos metai: **1984**
 Statinio kategorija: **II grupės nesudėtingas**
 Baigtumo procentas: **100 %**
 Atkūrimo sąnaudos (statybos vertė): **92678 Eur**
 Fizinio nusidėvėjimo procentas: **75 %**
 Atkuriamoji vertė: **23170 Eur**
 Vidutinė rinkos vertė: **23170 Eur**
 Vidutinės rinkos vertės nustatymo būdas: **Atkuriamoji vertė**
 Vidutinės rinkos vertės nustatymo data: **2014-02-11**
 Kadastro duomenų nustatymo data: **2014-02-11**

3. Daikto priklausiniai iš kito registro: įrašų nėra

4. Nuosavybė:

4.1.

Nuosavybės teisė

Savininkas: **LIETUVOS RESPUBLIKA, a.k. 111105555**Daiktas: **pastatas Nr. 1098-0005-4026, aprašytas p. 2.13.**Įregistravimo pagrindas: **1997-09-25 Priėmimo - perdavimo aktas****1998-06-04 Steigėjo įsakymas Nr. 296****2007-01-31 Statinio pripažinimo tinkamu naudoti aktas Nr. /101/11.4 - 208****2011-09-27 Statybos užbaigimo aktas Nr. (23.34)SUA-1867****2015-12-14 Statybos užbaigimo aktas Nr. SUA-00-151214-00653**Įrašas galioja: **Nuo 2016-09-12**

4.2.

Nuosavybės teisė

Savininkas: **LIETUVOS RESPUBLIKA, a.k. 111105555**Daiktas: **kiti statiniai Nr. 4400-3837-8251, aprašyti p. 2.32.**Įregistravimo pagrindas: **2016-05-13 Įsakymas Nr. T-14****2016-06-02 Deklaracija apie statybos užbaigimą / paskirties pakeitimą Nr. 2**Įrašas galioja: **Nuo 2016-07-15**

4.3.

Nuosavybės teisė

Savininkas: **LIETUVOS RESPUBLIKA, a.k. 111105555**Daiktas: **kiti statiniai Nr. 4400-3837-8240, aprašyti p. 2.33.**Įregistravimo pagrindas: **2016-05-13 Įsakymas Nr. T-14****2016-06-02 Deklaracija apie statybos užbaigimą / paskirties pakeitimą Nr. 3**Įrašas galioja: **Nuo 2016-07-15**

4.4.

Nuosavybės teisė

Savininkas: **LIETUVOS RESPUBLIKA, a.k. 111105555**Daiktas: **kiti statiniai Nr. 4400-2905-1705, aprašyti p. 2.29.**Įregistravimo pagrindas: **2016-05-13 Įsakymas Nr. T-14****2016-06-02 Deklaracija apie statybos užbaigimą / paskirties pakeitimą Nr. 1**Įrašas galioja: **Nuo 2016-07-15**

4.5.

Nuosavybės teisė

Savininkas: **LIETUVOS RESPUBLIKA, a.k. 111105555**Daiktas: **kiti statiniai Nr. 4400-3985-9450, aprašyti p. 2.20.**Įregistravimo pagrindas: **2015-11-17 Deklaracija apie statybos užbaigimą / paskirties pakeitimą Nr. 1**Įrašas galioja: **Nuo 2016-02-04**

4.6.

Nuosavybės teisė

Savininkas: **LIETUVOS RESPUBLIKA, a.k. 111105555**Daiktas: **pastatas Nr. 1098-0005-4059, aprašytas p. 2.3.**Įregistravimo pagrindas: **1997-09-25 Priėmimo - perdavimo aktas****1998-06-04 Steigėjo įsakymas Nr. 296****2001-01-17 Statybos inspekcijos tarnybos pažyma Nr. 101-130****2008-01-09 Statinio pripažinimo tinkamu naudoti aktas Nr. /101/11.4-3098****2010-02-25 Pripažinimo tinkamu naudoti aktas Nr. PTN-100-100225-00222****2015-09-16 Statybos užbaigimo aktas Nr. SUA-00-150916-00438**Įrašas galioja: **Nuo 2015-09-30**

4.7.

Nuosavybės teisė

Savininkas: **LIETUVOS RESPUBLIKA, a.k. 111105555**Daiktas: **pastatas Nr. 4400-3606-9522, aprašytas p. 2.21.**Įregistravimo pagrindas: **2015-03-19 Deklaracija apie statybos užbaigimą / paskirties pakeitimą Nr. 1**Įrašas galioja: **Nuo 2015-04-01**

4.8.

Nuosavybės teisė

Savininkas: **LIETUVOS RESPUBLIKA, a.k. 111105555**Daiktas: **kiti statiniai Nr. 4400-2905-1727, aprašyti p. 2.24.****kiti statiniai Nr. 4400-2905-1781, aprašyti p. 2.25.**Įregistravimo pagrindas: **2015-03-16 Deklaracija apie statybos užbaigimą / paskirties pakeitimą Nr. 2**Įrašas galioja: **Nuo 2015-03-27**

4.9.

Nuosavybės teisė

Savininkas: **LIETUVOS RESPUBLIKA, a.k. 111105555**Daiktas: **kiti statiniai Nr. 4400-2905-1527, aprašyti p. 2.35.****kiti statiniai Nr. 4400-2905-1570, aprašyti p. 2.34.**

- kiti statiniai Nr. 4400-2905-1592, aprašyti p. 2.27.
 kiti statiniai Nr. 4400-2905-1638, aprašyti p. 2.28.
 kiti statiniai Nr. 4400-2905-1650, aprašyti p. 2.31.
 kiti statiniai Nr. 4400-2905-1805, aprašyti p. 2.23.
 Įregistravimo pagrindas: 2015-02-27 Įsakymas Nr. T-4
 Įrašas galioja: Nuo 2015-03-27
-
- 4.10. Nuosavybės teisė
 Savininkas: LIETUVOS RESPUBLIKA, a.k. 111105555
 Daiktas: kiti statiniai Nr. 4400-2905-1460, aprašyti p. 2.22.
 kiti statiniai Nr. 4400-2905-1481, aprašyti p. 2.30.
 kiti statiniai Nr. 4400-2905-1670, aprašyti p. 2.26.
 Įregistravimo pagrindas: 2014-03-16 Deklaracija apie statybos užbaigimą / paskirties pakeitimą Nr. 3
 Įrašas galioja: Nuo 2015-03-27
- 4.11. Nuosavybės teisė
 Savininkas: LIETUVOS RESPUBLIKA, a.k. 111105555
 Daiktas: pastatas Nr. 4400-2794-2663, aprašytas p. 2.11.
 Įregistravimo pagrindas: 2013-12-04 Statybos užbaigimo aktas Nr. SUA-00-131204-00593
 Įrašas galioja: Nuo 2014-02-20
- 4.12. Nuosavybės teisė
 Savininkas: LIETUVOS RESPUBLIKA, a.k. 111105555
 Daiktas: pastatas Nr. 4400-1809-1235, aprašytas p. 2.10.
 Įregistravimo pagrindas: 2007-10-10 Lietuvos Respublikos Vyriausybės nutarimas Nr. 1082
 2008-02-21 Susitarimas Nr. (10.9-52-08)-T8-4
 2012-10-03 Statybos užbaigimo aktas
 Įrašas galioja: Nuo 2012-10-18
- 4.13. Nuosavybės teisė
 Savininkas: LIETUVOS RESPUBLIKA, a.k. 111105555
 Daiktas: pastatas Nr. 1098-0005-4037, aprašytas p. 2.2.
 Įregistravimo pagrindas: 1997-09-25 Priėmimo - perdavimo aktas
 1998-06-04 Steigėjo įsakymas Nr. 296
 2011-09-29 Statybos užbaigimo aktas Nr. (23.34)SUA-1883
 Įrašas galioja: Nuo 2012-04-24
- 4.14. Nuosavybės teisė
 Savininkas: LIETUVOS RESPUBLIKA, a.k. 111105555
 Daiktas: žemės sklypas Nr. 0101-0005-0087, aprašytas p. 2.1.
 Įregistravimo pagrindas: 1996-02-06 Apskrities viršininko įsakymas Nr. 141-01
 2008-04-10 Apskrities viršininko įsakymas Nr. 2.3-4098-(01)
 Įrašas galioja: Nuo 2008-05-23
- 4.15. Nuosavybės teisė
 Savininkas: LIETUVOS RESPUBLIKA, a.k. 111105555
 Daiktas: inžineriniai tinklai Nr. 4400-1002-3788, aprašyti p. 2.19.
 Įregistravimo pagrindas: 2007-06-27 Statinio pripažinimo tinkamu naudoti aktas
 Įrašas galioja: Nuo 2007-07-18
- 4.16. Nuosavybės teisė
 Savininkas: LIETUVOS RESPUBLIKA, a.k. 111105555
 Daiktas: pastatas Nr. 1098-0005-4060, aprašytas p. 2.4.
 Įregistravimo pagrindas: 1997-09-25 Priėmimo - perdavimo aktas
 1998-06-04 Steigėjo įsakymas Nr. 296
 2007-06-04 Statinio pripažinimo tinkamu naudoti aktas Nr. (101)-11.4-1257
 Įrašas galioja: Nuo 2007-06-20
- 4.17. Nuosavybės teisė
 Savininkas: LIETUVOS RESPUBLIKA, a.k. 111105555
 Daiktas: pastatas Nr. 1098-0005-4180, aprašytas p. 2.9.
 Įregistravimo pagrindas: 1997-09-25 Priėmimo - perdavimo aktas
 1998-06-04 Steigėjo įsakymas Nr. 296
 2001-12-19 Statinio pripažinimo tinkamu naudoti aktas Nr. 1480
 Įrašas galioja: Nuo 2002-02-28
- 4.18. Nuosavybės teisė
 Savininkas: LIETUVOS RESPUBLIKA, a.k. 111105555
 Daiktas: pastatas Nr. 1098-0005-4048, aprašytas p. 2.14.
 Įregistravimo pagrindas: 1997-09-25 Priėmimo - perdavimo aktas
 1998-06-04 Steigėjo įsakymas Nr. 296
 Įrašas galioja: Nuo 1998-06-09
- 4.19. Nuosavybės teisė
 Savininkas: LIETUVOS RESPUBLIKA, a.k. 111105555
 Daiktas: pastatas Nr. 1098-0005-4160, aprašytas p. 2.18.
 Įregistravimo pagrindas: 1997-09-25 Priėmimo - perdavimo aktas
 1998-06-04 Steigėjo įsakymas Nr. 296
 Įrašas galioja: Nuo 1998-06-09
- 4.20. Nuosavybės teisė
 Savininkas: LIETUVOS RESPUBLIKA, a.k. 111105555
 Daiktas: pastatas Nr. 1098-0005-4148, aprašytas p. 2.17.
 Įregistravimo pagrindas: 1997-09-25 Priėmimo - perdavimo aktas
 1998-06-04 Steigėjo įsakymas Nr. 296
 Įrašas galioja: Nuo 1998-06-09
- 4.21. Nuosavybės teisė
 Savininkas: LIETUVOS RESPUBLIKA, a.k. 111105555

Daiktas: pastatas Nr. 1098-0005-4137, aprašytas p. 2.16.
 Įregistravimo pagrindas: 1997-09-25 Priėmimo - perdavimo aktas
 1998-06-04 Steigėjo įsakymas Nr. 296
 Įrašas galioja: Nuo 1998-06-09

4.22.

Nuosavybės teisė
 Savininkas: LIETUVOS RESPUBLIKA, a.k. 111105555

Daiktas: pastatas Nr. 1098-0005-4126, aprašytas p. 2.8.
 Įregistravimo pagrindas: 1997-09-25 Priėmimo - perdavimo aktas
 1998-06-04 Steigėjo įsakymas Nr. 296
 Įrašas galioja: Nuo 1998-06-09

4.23.

Nuosavybės teisė
 Savininkas: LIETUVOS RESPUBLIKA, a.k. 111105555

Daiktas: pastatas Nr. 1098-0005-4104, aprašytas p. 2.7.
 Įregistravimo pagrindas: 1997-09-25 Priėmimo - perdavimo aktas
 1998-06-04 Steigėjo įsakymas Nr. 296
 Įrašas galioja: Nuo 1998-06-09

4.24.

Nuosavybės teisė
 Savininkas: LIETUVOS RESPUBLIKA, a.k. 111105555

Daiktas: pastatas Nr. 1098-0005-4080, aprašytas p. 2.6.
 Įregistravimo pagrindas: 1997-09-25 Priėmimo - perdavimo aktas
 1998-06-04 Steigėjo įsakymas Nr. 296
 Įrašas galioja: Nuo 1998-06-09

4.25.

Nuosavybės teisė
 Savininkas: LIETUVOS RESPUBLIKA, a.k. 111105555

Daiktas: pastatas Nr. 1098-0005-4072, aprašytas p. 2.5.
 Įregistravimo pagrindas: 1997-09-25 Priėmimo - perdavimo aktas
 1998-06-04 Steigėjo įsakymas Nr. 296
 Įrašas galioja: Nuo 1998-06-09

5. Valstybės ir savivaldybių žemės patikėjimo teisė:

5.1.

Valstybinės žemės patikėjimo teisė

Patikėtinis: Nacionalinė žemės tarnyba prie Žemės ūkio ministerijos, a.k. 188704927
 Daiktas: žemės sklypas Nr. 0101-0005-0087, aprašytas p. 2.1.
 Įregistravimo pagrindas: Žemės įstatymo pakeitimo ir papildymo įstatymas Nr. XI-912, 2010 m. birželio 18 d.
 Įrašas galioja: Nuo 2010-07-01

6. Kitos daiktinės teisės :

6.1.

Turto patikėjimo teisė

Patikėtinis: Lietuvos Respublikos sveikatos apsaugos ministerija, a.k. 188603472
 Daiktas: pastatas Nr. 4400-2794-2663, aprašytas p. 2.11.
 kiti statiniai Nr. 4400-2905-1727, aprašyti p. 2.24.
 kiti statiniai Nr. 4400-2905-1781, aprašyti p. 2.25.
 Įregistravimo pagrindas: 2017-05-31 Priėmimo - perdavimo aktas Nr. 3-9
 2017-08-18 Priėmimo - perdavimo aktas Nr. 3-15
 Įrašas galioja: Nuo 2017-08-22

6.2.

Turto patikėjimo teisė

Patikėtinis: Lietuvos Respublikos sveikatos apsaugos ministerija, a.k. 188603472
 Daiktas: pastatas Nr. 1098-0005-4026, aprašytas p. 2.13.
 Įregistravimo pagrindas: 2011-09-27 Statybos užbaigimo aktas Nr. (23.34)SUA-1867
 2011-11-10 Priėmimo - perdavimo aktas Nr. 3-170
 2015-12-14 Statybos užbaigimo aktas Nr. SUA-00-151214-00653
 Įrašas galioja: Nuo 2016-09-12

6.3.

Turto patikėjimo teisė

Patikėtinis: Lietuvos Respublikos sveikatos apsaugos ministerija, a.k. 188603472
 Daiktas: kiti statiniai Nr. 4400-2905-1705, aprašyti p. 2.29.
 kiti statiniai Nr. 4400-3837-8240, aprašyti p. 2.33.
 kiti statiniai Nr. 4400-3837-8251, aprašyti p. 2.32.
 Įregistravimo pagrindas: 2016-05-13 Įsakymas Nr. T-14
 Įrašas galioja: Nuo 2016-07-15

6.4.

Turto patikėjimo teisė

Patikėtinis: Lietuvos Respublikos sveikatos apsaugos ministerija, a.k. 188603472
 Daiktas: kiti statiniai Nr. 4400-3985-9450, aprašyti p. 2.20.
 Įregistravimo pagrindas: 2015-11-17 Deklaracija apie statybos užbaigimą / paskirties pakeitimą Nr. 1
 Įrašas galioja: Nuo 2016-02-04

6.5.

Turto patikėjimo teisė

Patikėtinis: Lietuvos Respublikos sveikatos apsaugos ministerija, a.k. 188603472
 Daiktas: pastatas Nr. 1098-0005-4059, aprašytas p. 2.3.
 Įregistravimo pagrindas: 2011-11-10 Priėmimo - perdavimo aktas Nr. 3-170
 2015-09-16 Statybos užbaigimo aktas Nr. SUA-00-150916-00438
 Įrašas galioja: Nuo 2015-09-30

6.6.

Turto patikėjimo teisė

Patikėtinis: Viešojo įstaiga Vilniaus universiteto ligoninė Santaros klinikos, a.k. 124364561
 Daiktas: pastatas Nr. 4400-3606-9522, aprašytas p. 2.21.
 Įregistravimo pagrindas: 2015-03-19 Deklaracija apie statybos užbaigimą / paskirties pakeitimą Nr. 1
 Įrašas galioja: Nuo 2015-04-01

6.7.

Turto patikėjimo teisė

Patikėtinis: Lietuvos Respublikos sveikatos apsaugos ministerija, a.k. 188603472
 Daiktas: kiti statiniai Nr. 4400-2905-1527, aprašyti p. 2.35.
 kiti statiniai Nr. 4400-2905-1570, aprašyti p. 2.34.
 kiti statiniai Nr. 4400-2905-1592, aprašyti p. 2.27.
 kiti statiniai Nr. 4400-2905-1638, aprašyti p. 2.28.
 kiti statiniai Nr. 4400-2905-1650, aprašyti p. 2.31.
 kiti statiniai Nr. 4400-2905-1805, aprašyti p. 2.23.

[registravimo pagrindas: 2015-02-27 Įsakymas Nr. T-4
 [rašas galioja: Nuo 2015-03-27

6.8.

Turto patikėjimo teisė

Patikėtinis: Lietuvos Respublikos sveikatos apsaugos ministerija, a.k. 188603472
 Daiktas: kiti statiniai Nr. 4400-2905-1460, aprašyti p. 2.22.
 kiti statiniai Nr. 4400-2905-1481, aprašyti p. 2.30.
 kiti statiniai Nr. 4400-2905-1670, aprašyti p. 2.26.

[registravimo pagrindas: 2014-03-16 Deklaracija apie statybos užbaigimą / paskirties pakeitimą Nr. 3
 [rašas galioja: Nuo 2015-03-27

6.9.

Turto patikėjimo teisė

Patikėtinis: Lietuvos Respublikos sveikatos apsaugos ministerija, a.k. 188603472
 Daiktas: pastatas Nr. 1098-0005-4048, aprašytas p. 2.14.

[registravimo pagrindas: 2011-09-27 Statybos užbaigimo aktas Nr. (23.34)SUA-1865
 2011-11-10 Priėmimo - perdavimo aktas Nr. 3-170
 2015-01-15 Statybos užbaigimo aktas Nr. SUA-00-150115-00022

[rašas galioja: Nuo 2015-02-19

6.10.

Turto patikėjimo teisė

Patikėtinis: Lietuvos Respublikos sveikatos apsaugos ministerija, a.k. 188603472
 Daiktas: pastatas Nr. 4400-1809-1235, aprašytas p. 2.10.

[registravimo pagrindas: 2012-10-31 Priėmimo - perdavimo aktas Nr. 3-30
 [rašas galioja: Nuo 2012-11-09

6.11.

Turto patikėjimo teisė

Patikėtinis: Lietuvos Respublikos sveikatos apsaugos ministerija, a.k. 188603472
 Daiktas: pastatas Nr. 1098-0005-4037, aprašytas p. 2.2.

[registravimo pagrindas: 2011-09-29 Statybos užbaigimo aktas Nr. (23.34)SUA-1883
 2011-11-10 Priėmimo - perdavimo aktas Nr. 3-170

[rašas galioja: Nuo 2012-04-24

6.12.

Turto patikėjimo teisė

Patikėtinis: Lietuvos Respublikos sveikatos apsaugos ministerija, a.k. 188603472
 Daiktas: pastatas Nr. 1098-0005-4160, aprašytas p. 2.18.

[registravimo pagrindas: 2011-11-10 Priėmimo - perdavimo aktas Nr. 3-170
 [rašas galioja: Nuo 2011-12-05

6.13.

Turto patikėjimo teisė

Patikėtinis: Lietuvos Respublikos sveikatos apsaugos ministerija, a.k. 188603472
 Daiktas: pastatas Nr. 1098-0005-4148, aprašytas p. 2.17.

[registravimo pagrindas: 2011-11-10 Priėmimo - perdavimo aktas Nr. 3-170
 [rašas galioja: Nuo 2011-12-05

6.14.

Turto patikėjimo teisė

Patikėtinis: Lietuvos Respublikos sveikatos apsaugos ministerija, a.k. 188603472
 Daiktas: pastatas Nr. 1098-0005-4137, aprašytas p. 2.16.

[registravimo pagrindas: 2011-11-10 Priėmimo - perdavimo aktas Nr. 3-170
 [rašas galioja: Nuo 2011-12-05

6.15.

Turto patikėjimo teisė

Patikėtinis: Lietuvos Respublikos sveikatos apsaugos ministerija, a.k. 188603472
 Daiktas: pastatas Nr. 1098-0005-4126, aprašytas p. 2.8.

[registravimo pagrindas: 2011-11-10 Priėmimo - perdavimo aktas Nr. 3-170
 [rašas galioja: Nuo 2011-12-05

6.16.

Turto patikėjimo teisė

Patikėtinis: Lietuvos Respublikos sveikatos apsaugos ministerija, a.k. 188603472
 Daiktas: pastatas Nr. 1098-0005-4104, aprašytas p. 2.7.

[registravimo pagrindas: 2011-11-10 Priėmimo - perdavimo aktas Nr. 3-170
 [rašas galioja: Nuo 2011-12-05

6.17.

Turto patikėjimo teisė

Patikėtinis: Lietuvos Respublikos sveikatos apsaugos ministerija, a.k. 188603472
 Daiktas: pastatas Nr. 1098-0005-4080, aprašytas p. 2.6.

[registravimo pagrindas: 2011-11-10 Priėmimo - perdavimo aktas Nr. 3-170
 [rašas galioja: Nuo 2011-12-05

6.18.

Turto patikėjimo teisė

Patikėtinis: Lietuvos Respublikos sveikatos apsaugos ministerija, a.k. 188603472
 Daiktas: pastatas Nr. 1098-0005-4072, aprašytas p. 2.5.

[registravimo pagrindas: 2011-11-10 Priėmimo - perdavimo aktas Nr. 3-170
 [rašas galioja: Nuo 2011-12-05

6.19.

Turto patikėjimo teisė

Patikėtinis: Lietuvos Respublikos sveikatos apsaugos ministerija, a.k. 188603472
 Daiktas: inžineriniai tinklai Nr. 4400-1002-3788, aprašyti p. 2.19.

[registravimo pagrindas: 2011-11-10 Priėmimo - perdavimo aktas Nr. 3-170
 [rašas galioja: Nuo 2011-12-05

6.20.

Turto patikėjimo teisė

Patikėtinis: Lietuvos Respublikos sveikatos apsaugos ministerija, a.k. 188603472

Daiktas: pastatas Nr. 1098-0005-4060, aprašytas p. 2.4.
 Įregistravimo pagrindas: 2011-11-10 Priėmimo - perdavimo aktas Nr. 3-170
 Įrašas galioja: Nuo 2011-12-05

6.21.

Kiti servitutai (tarnaujantis)

Daiktas: žemės sklypas Nr. 0101-0005-0087, aprašytas p. 2.1.
 Įregistravimo pagrindas: 2008-04-10 Apskritis viršininko įsakymas Nr. 2.3-4098-(01)
 Plotas: 1447.00 kv. m

Aprašymas: Telsė neatlygintinai eiti ir važiuoti transporto priemonėmis prie transformatorinės pastotės ją prižiūrintiems darbuotojams, sklypo dalyje plane pažymėtoje linijomis ir skaičiais 111, 112, 113, 114.

Įrašas galioja: Nuo 2008-05-23

6.22.

Servitutas - teisė tiesti požemines, antžemines komunikacijas (tarnaujantis)

Daiktas: žemės sklypas Nr. 0101-0005-0087, aprašytas p. 2.1.
 Įregistravimo pagrindas: 2008-04-10 Apskritis viršininko įsakymas Nr. 2.3-4098-(01)
 Plotas: 3309.00 kv. m

Aprašymas: Žemės sklypo dalyje, plane pažymėtoje linijomis ir skaičiais 23, 27, 28, 29, 30, 31, 32, 33, 34, 17, 18, 35, 36, 37.

Įrašas galioja: Nuo 2008-05-23

6.23.

Turto patikėjimo teisė

Patikėtinis: Viešojo įstaiga Vilniaus universiteto ligoninė Santaros klinikos, a.k. 124364561

Daiktas: pastatas Nr. 1098-0005-4180, aprašytas p. 2.9.

Įregistravimo pagrindas: 1997-09-25 Priėmimo - perdavimo aktas

1998-06-04 Steigėjo įsakymas Nr. 296

2001-12-19 Statinio pripažinimo tinkamu naudoti aktas Nr. 1480

Įrašas galioja: Nuo 2002-02-28

6.24.

Kelio servitutas - teisė važiuoti transporto priemonėmis (tarnaujantis)

Daiktas: žemės sklypas Nr. 0101-0005-0087, aprašytas p. 2.1.

Įregistravimo pagrindas: 1996-02-06 Apskritis viršininko įsakymas Nr. 141-01

Aprašymas: Bet kuriuo paros metu užtikrinti eksplotavimą transformatorinių stočių

Įrašas galioja: Nuo 1996-02-12

7. Juridiniai faktai:

7.1.

Sudaryta nuomos sutartis

Nuomininkas: Telia Lietuva, AB, a.k. 121215434

Daiktas: pastatas Nr. 1098-0005-4048, aprašytas p. 2.14.

Įregistravimo pagrindas: 2017-08-25 Priėmimo - perdavimo aktas Nr. 81-23

2017-08-25 Nuomos sutartis Nr. NS-23

Plotas: 12.00 kv. m

Aprašymas: Turtas išnuomojamas 1 (vieniems) metams.

Įrašas galioja: Nuo 2017-08-30

7.2.

Sudaryta nuomos sutartis

Nuomininkas: UAB "VENDSERVIS", a.k. 235453820

Daiktas: pastatas Nr. 4400-1809-1235, aprašytas p. 2.10.

Įregistravimo pagrindas: 2017-05-22 Nuomos sutartis Nr. NS-12

2017-05-22 Priėmimo - perdavimo aktas Nr. 81-13

Plotas: 4.00 kv. m

Aprašymas: Nuomos terminas nustatomas 3 (treji) metai nuo sutarties sudarymo ir turto perdavimo - priėmimo akto pasirašymo dienos.

Įrašas galioja: Nuo 2017-06-01

7.3.

Sudaryta nuomos sutartis

Nuomininkas: UAB "VENDSERVIS", a.k. 235453820

Daiktas: pastatas Nr. 1098-0005-4048, aprašytas p. 2.14.

Įregistravimo pagrindas: 2017-05-22 Nuomos sutartis Nr. NS-12

2017-05-22 Priėmimo - perdavimo aktas Nr. 81-13

Plotas: 3.00 kv. m

Aprašymas: Nuomos terminas nustatomas 3 (treji) metai nuo sutarties sudarymo ir turto perdavimo - priėmimo akto pasirašymo dienos.

Įrašas galioja: Nuo 2017-06-01

7.4.

Sudaryta nuomos sutartis

Nuomininkas: UAB "VENDSERVIS", a.k. 235453820

Daiktas: pastatas Nr. 1098-0005-4059, aprašytas p. 2.3.

Įregistravimo pagrindas: 2017-05-22 Nuomos sutartis Nr. NS-12

2017-05-22 Priėmimo - perdavimo aktas Nr. 81-13

Plotas: 3.00 kv. m

Aprašymas: Nuomos terminas nustatomas 3 (treji) metai nuo sutarties sudarymo ir turto perdavimo - priėmimo akto pasirašymo dienos.

Įrašas galioja: Nuo 2017-06-01

7.5.

Sudaryta nuomos sutartis

Nuomininkas: UAB "VENDSERVIS", a.k. 235453820

Daiktas: pastatas Nr. 1098-0005-4026, aprašytas p. 2.13.

Įregistravimo pagrindas: 2017-05-22 Nuomos sutartis Nr. NS-12

2017-05-22 Priėmimo - perdavimo aktas Nr. 81-13

Plotas: 2.00 kv. m

Aprašymas: Nuomos terminas nustatomas 3 (treji) metai nuo sutarties sudarymo ir turto perdavimo - priėmimo akto pasirašymo dienos.

Įrašas galioja: Nuo 2017-06-01

7.6.

Sudaryta nuomos sutartis

Nuomininkas: UAB "VENDSERVIS", a.k. 235453820

Daiktas: pastatas Nr. 1098-0005-4037, aprašytas p. 2.2.
 Įregistravimo pagrindas: 2017-05-22 Nuomos sutartis Nr. NS-12
 2017-05-22 Priėmimo - perdavimo aktas Nr. 81-13
 Plotas: 2.00 kv. m
 Aprašymas: Nuomos terminas nustatomas 3 (treji) metai nuo sutarties sudarymo ir turto perdavimo - priėmimo akto pasirašymo dienos.
 Įrašas galioja: Nuo 2017-06-01

7.7.

Sudaryta nuomos sutartis
 Nuomininkas: Uždaroji akcinė bendrovė "OREITA", a.k. 123586032
 Daiktas: pastatas Nr. 4400-1809-1235, aprašytas p. 2.10.
 Įregistravimo pagrindas: 2017-03-13 Nuomos sutartis Nr. NS-3
 2017-03-13 Priėmimo - perdavimo aktas Nr. 81-6
 Plotas: 248.78 kv. m
 Aprašymas: Terminas - 3(trys) metai
 Įrašas galioja: Nuo 2017-03-17
 Terminas: Nuo 2017-03-13

7.8.

Sudaryta panaudos sutartis
 Panaudos gavėjas: Lietuvos kariuomenė, a.k. 188732677
 Daiktas: pastatas Nr. 1098-0005-4060, aprašytas p. 2.4.
 Įregistravimo pagrindas: 2016-08-29 Priėmimo - perdavimo aktas Nr. 80-10/NTA-23
 2016-08-29 Panaudos sutartis Nr. PS-14/NTS-24
 Plotas: 113.77 kv. m
 Įrašas galioja: Nuo 2016-11-29
 Terminas: Iki 2019-01-27

7.9.

Sudaryta panaudos sutartis
 Panaudos gavėjas: Viešojoji įstaiga Vilniaus universiteto ligoninė Santaros klinikos, a.k. 124364561
 Daiktas: pastatas Nr. 1098-0005-4060, aprašytas p. 2.4.
 Įregistravimo pagrindas: 2012-06-07 Priėmimo - perdavimo aktas Nr. 80-86
 2012-06-07 Panaudos sutartis Nr. PS-89
 2013-09-20 Susitarimas Nr. SV-26
 2014-05-13 Susitarimas Nr. SV-8
 2016-03-23 Susitarimas Nr. SV-8
 Plotas: 9862.35 kv. m
 Aprašymas: Terminas - 10 metų
 Įrašas galioja: Nuo 2016-03-30
 Terminas: Nuo 2012-06-07

7.10.

Sudaryta panaudos sutartis
 Panaudos gavėjas: Nacionalinis transplantacijos biuras prie Sveikatos apsaugos ministerijos, a.k. 193114935
 Daiktas: pastatas Nr. 1098-0005-4060, aprašytas p. 2.4.
 Įregistravimo pagrindas: 2014-07-11 Priėmimo - perdavimo aktas Nr. 80-37/F4-16
 2014-07-11 Panaudos sutartis Nr. PS-49/F4-15
 Plotas: 202.54 kv. m
 Aprašymas: Terminas - 10 metų
 Įrašas galioja: Nuo 2014-08-20

7.11.

Sudaryta panaudos sutartis
 Panaudos gavėjas: Viešojoji įstaiga Vilniaus universiteto ligoninė Santaros klinikos, a.k. 124364561
 Daiktas: pastatas Nr. 4400-1809-1235, aprašytas p. 2.10.
 Įregistravimo pagrindas: 2012-12-14 Priėmimo - perdavimo aktas Nr. 80-155
 2012-12-14 Panaudos sutartis Nr. PS-154
 Plotas: 27177.59 kv. m
 Aprašymas: Terminas - 10 m.
 Įrašas galioja: Nuo 2012-12-27

7.12.

Sudaryta panaudos sutartis
 Panaudos gavėjas: Viešojoji įstaiga Vilniaus universiteto ligoninė Santaros klinikos, a.k. 124364561
 Daiktas: pastatas Nr. 1098-0005-4048, aprašytas p. 2.14.
 Įregistravimo pagrindas: 2012-06-07 Priėmimo - perdavimo aktas Nr. 80-86
 2012-06-07 Panaudos sutartis Nr. PS-89
 Aprašymas: Terminas - 10 m.
 Įrašas galioja: Nuo 2012-06-19

7.13.

Sudaryta panaudos sutartis
 Panaudos gavėjas: Viešojoji įstaiga Vilniaus universiteto ligoninė Santaros klinikos, a.k. 124364561
 Daiktas: pastatas Nr. 1098-0005-4059, aprašytas p. 2.3.
 Įregistravimo pagrindas: 2012-06-07 Priėmimo - perdavimo aktas Nr. 80-86
 2012-06-07 Panaudos sutartis Nr. PS-89
 Aprašymas: Terminas - 10 m.
 Įrašas galioja: Nuo 2012-06-19

7.14.

Sudaryta panaudos sutartis
 Panaudos gavėjas: Viešojoji įstaiga Vilniaus universiteto ligoninė Santaros klinikos, a.k. 124364561
 Daiktas: pastatas Nr. 1098-0005-4037, aprašytas p. 2.2.
 Įregistravimo pagrindas: 2012-06-07 Priėmimo - perdavimo aktas Nr. 80-86
 2012-06-07 Panaudos sutartis Nr. PS-89
 Aprašymas: Terminas - 10 m.
 Įrašas galioja: Nuo 2012-06-19

7.15.

Sudaryta panaudos sutartis
 Panaudos gavėjas: Viešojoji įstaiga Vilniaus universiteto ligoninė Santaros klinikos, a.k. 124364561
 Daiktas: pastatas Nr. 1098-0005-4160, aprašytas p. 2.18.
 Įregistravimo pagrindas: 2012-06-07 Priėmimo - perdavimo aktas Nr. 80-86
 2012-06-07 Panaudos sutartis Nr. PS-89

- Aprašymas: Terminas - 10 m.
[rašas galioja: Nuo 2012-06-19]
- 7.16. Sudaryta panaudos sutartis
Panaudos gavėjas: Viešoji įstaiga Vilniaus universiteto ligoninė Santaros klinikos, a.k. 124364561
Daiktas: pastatas Nr. 1098-0005-4148, aprašytas p. 2.17.
[registravimo pagrindas: 2012-06-07 Priėmimo - perdavimo aktas Nr. 80-86
2012-06-07 Panaudos sutartis Nr. PS-89
Aprašymas: Terminas - 10 m.
[rašas galioja: Nuo 2012-06-19]
- 7.17. Sudaryta panaudos sutartis
Panaudos gavėjas: Viešoji įstaiga Vilniaus universiteto ligoninė Santaros klinikos, a.k. 124364561
Daiktas: pastatas Nr. 1098-0005-4137, aprašytas p. 2.16.
[registravimo pagrindas: 2012-06-07 Priėmimo - perdavimo aktas Nr. 80-86
2012-06-07 Panaudos sutartis Nr. PS-89
Aprašymas: Terminas - 10 m.
[rašas galioja: Nuo 2012-06-19]
- 7.18. Sudaryta panaudos sutartis
Panaudos gavėjas: Viešoji įstaiga Vilniaus universiteto ligoninė Santaros klinikos, a.k. 124364561
Daiktas: pastatas Nr. 1098-0005-4026, aprašytas p. 2.13.
[registravimo pagrindas: 2012-06-07 Priėmimo - perdavimo aktas Nr. 80-86
2012-06-07 Panaudos sutartis Nr. PS-89
Aprašymas: Terminas - 10 m.
[rašas galioja: Nuo 2012-06-19]
- 7.19. Sudaryta panaudos sutartis
Panaudos gavėjas: Viešoji įstaiga Vilniaus universiteto ligoninė Santaros klinikos, a.k. 124364561
Daiktas: pastatas Nr. 1098-0005-4126, aprašytas p. 2.8.
[registravimo pagrindas: 2012-06-07 Priėmimo - perdavimo aktas Nr. 80-86
2012-06-07 Panaudos sutartis Nr. PS-89
Aprašymas: Terminas - 10 m.
[rašas galioja: Nuo 2012-06-19]
- 7.20. Sudaryta panaudos sutartis
Panaudos gavėjas: Viešoji įstaiga Vilniaus universiteto ligoninė Santaros klinikos, a.k. 124364561
Daiktas: pastatas Nr. 1098-0005-4104, aprašytas p. 2.7.
[registravimo pagrindas: 2012-06-07 Priėmimo - perdavimo aktas Nr. 80-86
2012-06-07 Panaudos sutartis Nr. PS-89
Aprašymas: Terminas - 10 m.
[rašas galioja: Nuo 2012-06-19]
- 7.21. Sudaryta panaudos sutartis
Panaudos gavėjas: Viešoji įstaiga Vilniaus universiteto ligoninė Santaros klinikos, a.k. 124364561
Daiktas: pastatas Nr. 1098-0005-4080, aprašytas p. 2.6.
[registravimo pagrindas: 2012-06-07 Priėmimo - perdavimo aktas Nr. 80-86
2012-06-07 Panaudos sutartis Nr. PS-89
Aprašymas: Terminas - 10 m.
[rašas galioja: Nuo 2012-06-19]
- 7.22. Sudaryta panaudos sutartis
Panaudos gavėjas: Viešoji įstaiga Vilniaus universiteto ligoninė Santaros klinikos, a.k. 124364561
Daiktas: inžineriniai tinklai Nr. 4400-1002-3788, aprašyti p. 2.19.
[registravimo pagrindas: 2012-06-07 Priėmimo - perdavimo aktas Nr. 80-86
2012-06-07 Panaudos sutartis Nr. PS-89
Aprašymas: Terminas - 10 m.
[rašas galioja: Nuo 2012-06-19]
- 7.23. Sudaryta panaudos sutartis
Panaudos gavėjas: Viešoji įstaiga Vilniaus universiteto ligoninė Santaros klinikos, a.k. 124364561
Daiktas: pastatas Nr. 1098-0005-4072, aprašytas p. 2.5.
[registravimo pagrindas: 2012-06-07 Priėmimo - perdavimo aktas Nr. 80-86
2012-06-07 Panaudos sutartis Nr. PS-89
Aprašymas: Terminas - 10 m.
[rašas galioja: Nuo 2012-06-19]
- 7.24. Sudaryta panaudos sutartis
Panaudos gavėjas: Viešoji įstaiga Vilniaus universiteto ligoninė Santaros klinikos, a.k. 124364561
Daiktas: žemės sklypas Nr. 0101-0005-0087, aprašytas p. 2.1.
[registravimo pagrindas: 1996-02-06 Panaudos sutartis Nr. 2 K01/96-9418
2007-07-31 Susitarimas Nr. K01/2007-911
2008-05-30 Susitarimas Nr. K01/2008-626
Plotas: 16.6005 ha
[rašas galioja: Nuo 2008-06-03
Terminas: Nuo 1996-02-12 iki 2095-02-06]
- 7.25. Sudaryta nuomos sutartis
Nuomininkas: Uždaroji akcinė bendrovė "MEDSANTA", a.k. 123418935
Daiktas: žemės sklypas Nr. 0101-0005-0087, aprašytas p. 2.1.
[registravimo pagrindas: 2007-07-30 Valstybinės žemės sklypo nuomos sutartis Nr. N01/2007-894
Plotas: 0.0202 ha
[rašas galioja: Nuo 2007-08-06
Terminas: Nuo 2007-07-30 iki 2080-07-29]

8. Žymos: įrašų nėra

9. Specialiosios žemės ir miško naudojimo sąlygos:

- 9.1. XXVII. Saugotini želdiniai (medžiai ir krūmai), augantys ne miškų ūkio paskirties žemėje
 Daiktas: žemės sklypas Nr. 0101-0005-0087, aprašytas p. 2.1.
 [registravimo pagrindas: 2008-04-10 Apskritis viršininko įsakymas Nr. 2.3-4098-(01)
 2015-10-26 Nekilnojamojo daikto kadastro duomenų byla
 Plotas: 3.3098 ha
 Įrašas galioja: Nuo 2016-01-20
- 9.2. XLIX. Vandentiekio, lietaus ir fekalinės kanalizacijos tinklų ir įrenginių apsaugos zonos
 Daiktas: žemės sklypas Nr. 0101-0005-0087, aprašytas p. 2.1.
 [registravimo pagrindas: 2008-04-10 Apskritis viršininko įsakymas Nr. 2.3-4098-(01)
 2015-10-26 Nekilnojamojo daikto kadastro duomenų byla
 Plotas: 4.1525 ha
 Įrašas galioja: Nuo 2016-01-20
- 9.3. XLVIII. Šilumos ir karšto vandens tiekimo tinklų apsaugos zonos
 Daiktas: žemės sklypas Nr. 0101-0005-0087, aprašytas p. 2.1.
 [registravimo pagrindas: 2008-04-10 Apskritis viršininko įsakymas Nr. 2.3-4098-(01)
 2015-10-26 Nekilnojamojo daikto kadastro duomenų byla
 Plotas: 2.1742 ha
 Įrašas galioja: Nuo 2016-01-20
- 9.4. IX. Dujotiekių apsaugos zonos
 Daiktas: žemės sklypas Nr. 0101-0005-0087, aprašytas p. 2.1.
 [registravimo pagrindas: 2008-04-10 Apskritis viršininko įsakymas Nr. 2.3-4098-(01)
 2015-10-26 Nekilnojamojo daikto kadastro duomenų byla
 Plotas: 0.2798 ha
 Įrašas galioja: Nuo 2016-01-20
- 9.5. VI. Elektros linijų apsaugos zonos
 Daiktas: žemės sklypas Nr. 0101-0005-0087, aprašytas p. 2.1.
 [registravimo pagrindas: 2008-04-10 Apskritis viršininko įsakymas Nr. 2.3-4098-(01)
 2015-10-26 Nekilnojamojo daikto kadastro duomenų byla
 Plotas: 1.0906 ha
 Įrašas galioja: Nuo 2016-01-20
- 9.6. I. Ryšių linijų apsaugos zonos
 Daiktas: žemės sklypas Nr. 0101-0005-0087, aprašytas p. 2.1.
 [registravimo pagrindas: 2008-04-10 Apskritis viršininko įsakymas Nr. 2.3-4098-(01)
 2015-10-26 Nekilnojamojo daikto kadastro duomenų byla
 Plotas: 0.1907 ha
 Įrašas galioja: Nuo 2016-01-20

10. Daikto registravimas ir kadastro žymos:

- 10.1. Kadastrinius matavimus atliko (kadastro žyma)
 MARIJANA JELENSKAJA
 Daiktas: pastatas Nr. 4400-1809-1235, aprašytas p. 2.10.
 [registravimo pagrindas: 2008-06-11 Kvalifikacijos pažymėjimas Nr. 2M-M-257
 2017-02-17 Nekilnojamojo daikto kadastro duomenų byla
 Įrašas galioja: Nuo 2017-02-22
- 10.2. Kadastro duomenų tikslinimas (daikto registravimas)
 Daiktas: pastatas Nr. 4400-1809-1235, aprašytas p. 2.10.
 [registravimo pagrindas: 2017-02-17 Nekilnojamojo daikto kadastro duomenų byla
 2017-02-21 Deklaracija apie statybos užbaigimą / paskirties pakeitimą
 Nr. 1/2017
 Įrašas galioja: Nuo 2017-02-22
- 10.3. Kadastrinius matavimus atliko (kadastro žyma)
 MARIJANA JELENSKAJA
 Daiktas: pastatas Nr. 1098-0005-4026, aprašytas p. 2.13.
 [registravimo pagrindas: 2008-06-11 Kvalifikacijos pažymėjimas Nr. 2M-M-257
 2015-09-21 Nekilnojamojo daikto kadastro duomenų byla
 Įrašas galioja: Nuo 2016-09-09
- 10.4. Rekonstrukcija (daikto registravimas)
 Daiktas: pastatas Nr. 1098-0005-4026, aprašytas p. 2.13.
 [registravimo pagrindas: 2015-09-21 Nekilnojamojo daikto kadastro duomenų byla
 2015-12-14 Statybos užbaigimo aktas Nr. SUA-00-151214-00653
 Įrašas galioja: Nuo 2016-09-09
- 10.5. Kadastrinius matavimus atliko (kadastro žyma)
 RIMAS LAURINKUS
 Daiktas: kiti statiniai Nr. 4400-2905-1705, aprašyti p. 2.29.
 kiti statiniai Nr. 4400-3837-8240, aprašyti p. 2.33.
 kiti statiniai Nr. 4400-3837-8251, aprašyti p. 2.32.
 [registravimo pagrindas: 2015-05-27 Nekilnojamojo daikto kadastro duomenų byla
 Kvalifikacijos pažymėjimas Nr. 2M-M-1519
 Įrašas galioja: Nuo 2016-07-14
- 10.6. Suformuotas naujas (daikto registravimas)
 Daiktas: kiti statiniai Nr. 4400-3837-8240, aprašyti p. 2.33.
 [registravimo pagrindas: 2015-05-27 Nekilnojamojo daikto kadastro duomenų byla
 2016-05-13 Įsakymas Nr. T-14
 2016-06-02 Deklaracija apie statybos užbaigimą / paskirties pakeitimą Nr. 3

- [rašas galioja: Nuo 2016-07-14]
- 10.7. **Suformuotas naujas (daikto registravimas)**
 Daiktas: kiti statiniai Nr. 4400-3837-8251, aprašyti p. 2.32.
 [registravimo pagrindas: 2015-05-27 Nekilnojamojo daikto kadastro duomenų byla
 2016-05-13 Įsakymas Nr. T-14
 2016-06-02 Deklaracija apie statybos užbaigimą / paskirties pakeitimą Nr. 2
 [rašas galioja: Nuo 2016-07-14]
- 10.8. **Suformuotas naujas (daikto registravimas)**
 Daiktas: kiti statiniai Nr. 4400-2905-1705, aprašyti p. 2.29.
 [registravimo pagrindas: 2015-05-27 Nekilnojamojo daikto kadastro duomenų byla
 2016-05-13 Įsakymas Nr. T-14
 2016-06-02 Deklaracija apie statybos užbaigimą / paskirties pakeitimą Nr. 1
 [rašas galioja: Nuo 2016-07-14]
- 10.9. **Kadastrinius matavimus atliko (kadastro žyma)**
 Valstybės įmonės Registrų centro Vilniaus filialas, a.k. 124208338
 Daiktas: pastatas Nr. 1098-0005-4037, aprašytas p. 2.2.
 [registravimo pagrindas: 2016-03-07 Nekilnojamojo daikto kadastro duomenų byla
 Kvalifikacijos pažymėjimas Nr. 2M-M-257
 [rašas galioja: Nuo 2016-05-25]
- 10.10. **Kadastro duomenų tikslinimas (daikto registravimas)**
 Daiktas: pastatas Nr. 1098-0005-4037, aprašytas p. 2.2.
 [registravimo pagrindas: 2016-03-07 Nekilnojamojo daikto kadastro duomenų byla
 [rašas galioja: Nuo 2016-05-25]
- 10.11. **Kadastrinius matavimus atliko (kadastro žyma)**
 Valstybės įmonės Registrų centro Vilniaus filialas, a.k. 124208338
 Daiktas: kiti statiniai Nr. 4400-3985-9450, aprašyti p. 2.20.
 [registravimo pagrindas: 2015-11-17 Deklaracija apie statybos užbaigimą / paskirties pakeitimą Nr. 1
 Kvalifikacijos pažymėjimas Nr. 2M-M-1198
 [rašas galioja: Nuo 2016-02-02]
- 10.12. **Suformuotas naujas (daikto registravimas)**
 Daiktas: kiti statiniai Nr. 4400-3985-9450, aprašyti p. 2.20.
 [registravimo pagrindas: 2015-10-14 Nekilnojamojo daikto kadastro duomenų byla
 2015-11-17 Deklaracija apie statybos užbaigimą / paskirties pakeitimą Nr. 1
 [rašas galioja: Nuo 2016-02-02]
- 10.13. **Kadastrinius matavimus atliko (kadastro žyma)**
 Valstybės įmonės Registrų centro Vilniaus filialas, a.k. 124208338
 Daiktas: žemės sklypas Nr. 0101-0005-0087, aprašytas p. 2.1.
 [registravimo pagrindas: 2015-10-26 Nekilnojamojo daikto kadastro duomenų byla
 Kvalifikacijos pažymėjimas Nr. 2M-M-1198
 [rašas galioja: Nuo 2016-01-20]
- 10.14. **Kadastro duomenų tikslinimas (daikto registravimas)**
 Daiktas: žemės sklypas Nr. 0101-0005-0087, aprašytas p. 2.1.
 [registravimo pagrindas: 2015-10-26 Nekilnojamojo daikto kadastro duomenų byla
 [rašas galioja: Nuo 2016-01-20]
- 10.15. **Rekonstrukcija (daikto registravimas)**
 Daiktas: pastatas Nr. 1098-0005-4059, aprašytas p. 2.3.
 [registravimo pagrindas: 2013-05-16 Nekilnojamojo daikto kadastro duomenų byla
 2015-09-16 Statybos užbaigimo aktas Nr. SUA-00-150916-00438
 [rašas galioja: Nuo 2015-09-29]
- 10.16. **Kadastrinius matavimus atliko (kadastro žyma)**
 Valstybės įmonės Registrų centro Vilniaus filialas, a.k. 124208338
 Daiktas: pastatas Nr. 1098-0005-4059, aprašytas p. 2.3.
 [registravimo pagrindas: 2013-05-16 Nekilnojamojo daikto kadastro duomenų byla
 Kvalifikacijos pažymėjimas Nr. 2M-M-257
 [rašas galioja: Nuo 2015-09-29]
- 10.17. **Išduotas pastato (jo dalies) energinio naudingumo sertifikatas (kadastro žyma)**
 Daiktas: pastatas Nr. 1098-0005-4026, aprašytas p. 2.13.
 [registravimo pagrindas: 2015-09-25 Statybos produkcijos sertifikavimo centro pranešimas
 Nr. GD-0132-02065/0
 [rašas galioja: Nuo 2015-09-25
 Terminas: Nuo 2015-09-25 iki 2025-09-25]
- 10.18. **Suformuotas naujas (daikto registravimas)**
 Daiktas: pastatas Nr. 4400-3606-9522, aprašytas p. 2.21.
 [registravimo pagrindas: 2015-03-04 Nekilnojamojo daikto kadastro duomenų byla
 2015-03-19 Deklaracija apie statybos užbaigimą / paskirties pakeitimą Nr. 1
 [rašas galioja: Nuo 2015-03-31]
- 10.19. **Kadastrinius matavimus atliko (kadastro žyma)**
 Valstybės įmonės Registrų centro Vilniaus filialas, a.k. 124208338
 Daiktas: pastatas Nr. 4400-3606-9522, aprašytas p. 2.21.
 [registravimo pagrindas: 2015-03-04 Nekilnojamojo daikto kadastro duomenų byla
 Kvalifikacijos pažymėjimas Nr. 2M-M-257
 [rašas galioja: Nuo 2015-03-31]
- 10.20. **Suformuotas naujas (daikto registravimas)**
 Daiktas: kiti statiniai Nr. 4400-2905-1527, aprašyti p. 2.35.
 kiti statiniai Nr. 4400-2905-1570, aprašyti p. 2.34.

- kiti statiniai Nr. 4400-2905-1592, aprašyti p. 2.27.
 kiti statiniai Nr. 4400-2905-1638, aprašyti p. 2.28.
 kiti statiniai Nr. 4400-2905-1650, aprašyti p. 2.31.
 kiti statiniai Nr. 4400-2905-1805, aprašyti p. 2.23.
 Įregistravimo pagrindas: 2014-02-11 Nekilnojamojo daikto kadastro duomenų byla
 2015-02-27 Įsakymas Nr. T-4
 Įrašas galioja: Nuo 2015-03-25
-
- 10.21. Suformuotas naujas (daikto registravimas)
 Daiktas: kiti statiniai Nr. 4400-2905-1460, aprašyti p. 2.22.
 kiti statiniai Nr. 4400-2905-1481, aprašyti p. 2.30.
 kiti statiniai Nr. 4400-2905-1670, aprašyti p. 2.26.
 Įregistravimo pagrindas: 2014-02-11 Nekilnojamojo daikto kadastro duomenų byla
 2014-03-16 Deklaracija apie statybos užbaigimą / paskirties pakeitimą Nr. 3
 Įrašas galioja: Nuo 2015-03-24
- 10.22. Suformuotas naujas (daikto registravimas)
 Daiktas: kiti statiniai Nr. 4400-2905-1727, aprašyti p. 2.24.
 kiti statiniai Nr. 4400-2905-1781, aprašyti p. 2.25.
 Įregistravimo pagrindas: 2014-02-11 Nekilnojamojo daikto kadastro duomenų byla
 2015-03-16 Deklaracija apie statybos užbaigimą / paskirties pakeitimą Nr. 2
 Įrašas galioja: Nuo 2015-03-24
- 10.23. Kadastrinius matavimus atliko (kadastro žyma)
 Valstybės įmonės Registrų centro Vilniaus filialas, a.k. 124208338
 Daiktas: kiti statiniai Nr. 4400-2905-1460, aprašyti p. 2.22.
 kiti statiniai Nr. 4400-2905-1481, aprašyti p. 2.30.
 kiti statiniai Nr. 4400-2905-1527, aprašyti p. 2.35.
 kiti statiniai Nr. 4400-2905-1570, aprašyti p. 2.34.
 kiti statiniai Nr. 4400-2905-1592, aprašyti p. 2.27.
 kiti statiniai Nr. 4400-2905-1638, aprašyti p. 2.28.
 kiti statiniai Nr. 4400-2905-1650, aprašyti p. 2.31.
 kiti statiniai Nr. 4400-2905-1670, aprašyti p. 2.26.
 kiti statiniai Nr. 4400-2905-1727, aprašyti p. 2.24.
 kiti statiniai Nr. 4400-2905-1781, aprašyti p. 2.25.
 kiti statiniai Nr. 4400-2905-1805, aprašyti p. 2.23.
 Įregistravimo pagrindas: 2014-02-11 Nekilnojamojo daikto kadastro duomenų byla
 Kvalifikacijos pažymėjimas Nr. 2M-M-1519
 Įrašas galioja: Nuo 2015-03-24
- 10.24. Kadastrinius matavimus atliko (kadastro žyma)
 UAB "GEO BALTIJA", a.k. 302596979
 Daiktas: pastatas Nr. 1098-0005-4048, aprašytas p. 2.14.
 Įregistravimo pagrindas: 2014-04-10 Nekilnojamojo daikto kadastro duomenų byla
 Kvalifikacijos pažymėjimas Nr. 2M-M-1843
 Įrašas galioja: Nuo 2015-02-13
- 10.25. Rekonstrukcija (daikto registravimas)
 Daiktas: pastatas Nr. 1098-0005-4048, aprašytas p. 2.14.
 Įregistravimo pagrindas: 2013-09-19 Nekilnojamojo daikto kadastro duomenų byla
 2015-01-15 Statybos užbaigimo aktas Nr. SUA-00-150115-00022
 Įrašas galioja: Nuo 2015-02-13
- 10.26. Rekonstrukcija (daikto registravimas)
 Daiktas: pastatas Nr. 1098-0005-4015, aprašytas p. 2.12.
 Įregistravimo pagrindas: 2014-04-10 Nekilnojamojo daikto kadastro duomenų byla
 2015-02-09 Statybos užbaigimo aktas Nr. SUA-00-150209-00070
 Aprašymas: Pastato kadastro duomenys patikslinti pakeitus patalpos (unikalus Nr. 1098-0005-4015:0002) kadastro duomenis.
 Įrašas galioja: Nuo 2015-02-10
- 10.27. Išduotas pastato (jo dalies) energinio naudingumo sertifikatas (kadastro žyma)
 Daiktas: pastatas Nr. 1098-0005-4059, aprašytas p. 2.3.
 Įregistravimo pagrindas: 2015-01-27 Statybos produkcijos sertifikavimo centro pranešimas
 Nr. GD-0132-1899/0
 Įrašas galioja: Nuo 2015-01-27
 Terminas: Nuo 2015-01-27 iki 2025-01-27
- 10.28. Išduotas pastato (jo dalies) energinio naudingumo sertifikatas (kadastro žyma)
 Daiktas: pastatas Nr. 4400-2794-2663, aprašytas p. 2.11.
 Įregistravimo pagrindas: 2014-07-08 Statybos produkcijos sertifikavimo centro pranešimas
 Nr. GD-0132-1500/0
 Įrašas galioja: Nuo 2014-07-08
 Terminas: Nuo 2013-11-08 iki 2023-11-08
- 10.29. Išduotas pastato (jo dalies) energinio naudingumo sertifikatas (kadastro žyma)
 Daiktas: pastatas Nr. 1098-0005-4015, aprašytas p. 2.12.
 Įregistravimo pagrindas: 2014-07-08 Statybos produkcijos sertifikavimo centro pranešimas
 Nr. GD-0132-1667/0
 Įrašas galioja: Nuo 2014-07-08
 Terminas: Nuo 2014-06-02 iki 2024-06-02
- 10.30. Išduotas pastato (jo dalies) energinio naudingumo sertifikatas (kadastro žyma)
 Daiktas: pastatas Nr. 1098-0005-4060, aprašytas p. 2.4.

- 10.31. Įregistravimo pagrindas: 2014-07-08 Statybos produkcijos sertifikavimo centro pranešimas
Nr. GD-0256-0033/0
Įrašas galioja: Nuo 2014-07-08
Terminas: Nuo 2013-06-07 iki 2023-06-07
Išduotas pastato (jo dalies) energinio naudingumo sertifikatas (kadastro žyma)
Daiktas: pastatas Nr. 1098-0005-4037, aprašytas p. 2.2.
Įregistravimo pagrindas: 2014-07-08 Statybos produkcijos sertifikavimo centro pranešimas
Nr. GD-0132-0304/0
Įrašas galioja: Nuo 2014-07-08
Terminas: Nuo 2011-09-19 iki 2021-09-19
Išduotas pastato (jo dalies) energinio naudingumo sertifikatas (kadastro žyma)
Daiktas: pastatas Nr. 1098-0005-4048, aprašytas p. 2.14.
Įregistravimo pagrindas: 2014-07-08 Statybos produkcijos sertifikavimo centro pranešimas
Nr. GD-0277-0056/0
Įrašas galioja: Nuo 2014-07-08
Terminas: Nuo 2011-09-08 iki 2021-09-08
Išduotas pastato (jo dalies) energinio naudingumo sertifikatas (kadastro žyma)
Daiktas: pastatas Nr. 4400-1809-1235, aprašytas p. 2.10.
Įregistravimo pagrindas: 2014-07-08 Statybos produkcijos sertifikavimo centro pranešimas
Nr. GD-0277-0037/0
Įrašas galioja: Nuo 2014-07-08
Terminas: Nuo 2011-08-03 iki 2021-08-03
Kadastrinius matavimus atliko (kadastro žyma)
UAB "GEO BALTIJA", a.k. 302596979
Daiktas: pastatas Nr. 4400-2794-2663, aprašytas p. 2.11.
Įregistravimo pagrindas: 2013-11-04 Nekilnojamojo daikto kadastro duomenų byla
Kvalifikacijos pažymėjimas Nr. 2M-M-1843
Įrašas galioja: Nuo 2014-02-17
Suformuotas naujas (daikto registravimas)
Daiktas: pastatas Nr. 4400-2794-2663, aprašytas p. 2.11.
Įregistravimo pagrindas: 2013-11-04 Nekilnojamojo daikto kadastro duomenų byla
2013-12-04 Statybos užbaigimo aktas Nr. SUA-00-131204-00593
Įrašas galioja: Nuo 2014-02-17
Išduotas statybą leidžiantis dokumentas (kadastro žyma)
Vilniaus miesto savivaldybės administracija, a.k. 188710061
Daiktas: pastatas Nr. 4400-2530-0701, aprašytas p. 2.15.
Įregistravimo pagrindas: 2012-06-07 Leidimas statyti naują (-us) statinį (-ius), rekonstruoti statinį (-ius), atnaujinti (modernizuoti) pastatą (-us) Nr. 448/12-0963
Įrašas galioja: Nuo 2012-12-27
Suformuotas naujas (daikto registravimas)
Daiktas: pastatas Nr. 4400-1809-1235, aprašytas p. 2.10.
Įregistravimo pagrindas: 2011-04-18 Nekilnojamojo daikto kadastro duomenų byla
2012-10-03 Statybos užbaigimo aktas
Įrašas galioja: Nuo 2012-10-15
Rekonstrukcija (daikto registravimas)
Daiktas: pastatas Nr. 1098-0005-4037, aprašytas p. 2.2.
Įregistravimo pagrindas: 2011-09-19 Nekilnojamojo daikto kadastro duomenų byla
2011-09-29 Statybos užbaigimo aktas Nr. (23.34)SUA-1883
Įrašas galioja: Nuo 2012-04-23
Išduotas statybos leidimas (kadastro žyma)
Leidimą išdavė: Vilniaus miesto savivaldybės administracija, a.k. 188710061
Daiktas: pastatas Nr. 1098-0005-4060, aprašytas p. 2.4.
Įregistravimo pagrindas: 2011-04-18 Statybos leidimas Nr. NR/817/08-0517
Įrašas galioja: Nuo 2011-05-17
Kadastrinius matavimus atliko (kadastro žyma)
UAB "Novaforma", a.k. 126147859
Daiktas: pastatas Nr. 1098-0005-4060, aprašytas p. 2.4.
Įregistravimo pagrindas: 2010-03-15 Nekilnojamojo daikto kadastro duomenų byla
Kvalifikacijos pažymėjimas Nr. 2M-M-717
Licencija Nr. G-538-(870)
Įrašas galioja: Nuo 2010-04-09
Kadastro duomenų tikslinimas (daikto registravimas)
Daiktas: pastatas Nr. 1098-0005-4060, aprašytas p. 2.4.
Įregistravimo pagrindas: 2010-03-15 Nekilnojamojo daikto kadastro duomenų byla
Įrašas galioja: Nuo 2010-04-09
Išduotas statybos leidimas (kadastro žyma)
Leidimą išdavė: Vilniaus miesto savivaldybės administracija, a.k. 188710061
Daiktas: pastatas Nr. 1098-0005-4060, aprašytas p. 2.4.
Įregistravimo pagrindas: 2008-08-07 Leidimas vykdyti statybos darbus Nr. NR/817/08-0517
Įrašas galioja: Nuo 2008-10-13
Kadastrinius matavimus atliko (kadastro žyma)
Valstybės įmonė Registrų centras, a.k. 124110246
Daiktas: inžineriniai tinklai Nr. 4400-1002-3788, aprašyti p. 2.19.

[registravimo pagrindas: 2006-11-20 Nekilnojamojo daikto kadastro duomenų byla
[rašas galioja: Nuo 2007-07-09

10.44.

Suformuotas statant (daikto registravimas)

Daiktas: inžineriniai tinklai Nr. 4400-1002-3788, aprašyti p. 2.19.

[registravimo pagrindas: 2007-06-27 Statinio pripažinimo tinkamu naudoti aktas

[rašas galioja: Nuo 2007-07-09

10.45.

Išduotas statybos leidimas (kadastro žyma)

Leidimą išdavė: Vilniaus miesto savivaldybės administracija, a.k. 188710061

Daiktas: pastatas Nr. 1098-0005-4126, aprašytas p. 2.8.

[registravimo pagrindas: 2006-06-30 Leidimas vykdyti statybos darbus Nr. IT/788/06-0853

[rašas galioja: Nuo 2006-07-13

11. Registro pastabos ir nuorodos:

Statiniai - Registro Nr.10/200931.

12. Kita informacija: [rašų nėra**13. Informacija apie duomenų sandoriui tikslinimą:** [rašų nėra

2017-12-14 12:00:39

Dokumentą atspausdino

ANDRIEJUS BIELINSKIS



VALSTYBĖS ĮMONĖ REGISTRŲ CENTRAS

Vincu Kudirkos g. 18-3, 03105 Vilnius, tel. (8 5) 2688 262, faks. (8 5) 2688 311, el.p. info@registrucentras.lt

NEKILNOJAMOJO TURTO REGISTRO CENTRINIO DUOMENŲ BANKO IŠRAŠAS

2017-12-14 12:01:41

1. Nekilnojamojo turto registre įregistruotas turtas:

Registro Nr.: 44/258251
 Registro tipas: Žemės sklypas su statiniais
 Sudarymo data: 2004-09-01
 Adresas: Vilnius, Santariškių g. 4
 Registro tvarkytojas: Valstybės įmonės Registrų centro Vilniaus filialas

2. Nekilnojamieji daiktai:

2.1.

Žemės sklypas

Unikalus daikto numeris: 4400-0386-2736
 Žemės sklypo kadastro numeris ir kadastro vietovės pavadinimas: 0101/0005:401 Vilniaus m. k.v.
 Daikto pagrindinė naudojimo paskirtis: Kita
 Žemės sklypo naudojimo būdas: Visuomeninės paskirties teritorijos
 Žemės sklypo plotas: 5.0508 ha
 Užstatyta teritorija: 5.0508 ha
 Žemės ūkio naudmenų našumo balas: 40.0
 Matavimų tipas: Žemės sklypas suformuotas atliekant kadastrinius matavimus
 Indeksuota žemės sklypo vertė: 399347 Eur
 Žemės sklypo vertė: 249592 Eur
 Vidutinė rinkos vertė: 4906262 Eur
 Vidutinės rinkos vertės nustatymo data: 2008-03-26
 Kadastro duomenų nustatymo data: 2007-03-02

2.2.

Pastatas - Ligoninė

Unikalus daikto numeris: 1098-8007-5014
 Daikto pagrindinė naudojimo paskirtis: Gydyimo
 Pažymėjimas plane: 1D5p
 Statybos pabaigos metai: 1988
 Šildymas: Centrinis šildymas iš centralizuotų sistemų
 Sienos: Plytų mūras
 Stogo danga: Ruloninė danga
 Aukštų skaičius: 5
 Bendras plotas: 4012.07 kv. m
 Pagrindinis plotas: 1606.92 kv. m
 Tūris: 16629 kub. m
 Atkūrimo sąnaudos (statybos vertė): 3209 Eur
 Atkuriamoji vertė: 3209 Eur
 Vidutinės rinkos vertės nustatymo data: 1990-03-10
 Kadastro duomenų nustatymo data: 1990-03-10

2.3.

Pastatas - Ligoninė

Unikalus daikto numeris: 1098-8007-5028
 Daikto pagrindinė naudojimo paskirtis: Gydyimo
 Pažymėjimas plane: 2D5p
 Statybos pabaigos metai: 1988
 Šildymas: Centrinis šildymas iš centralizuotų sistemų
 Sienos: Plytų mūras
 Stogo danga: Ruloninė danga
 Aukštų skaičius: 5
 Bendras plotas: 4240.85 kv. m
 Pagrindinis plotas: 1707.18 kv. m
 Tūris: 17590 kub. m
 Koordinatė X: 6069498.36
 Koordinatė Y: 582323.69
 Atkūrimo sąnaudos (statybos vertė): 3394 Eur
 Atkuriamoji vertė: 3394 Eur
 Vidutinės rinkos vertės nustatymo data: 1990-03-10
 Kadastro duomenų nustatymo data: 1990-03-10

2.4.

Pastatas - Ligoninė

Unikalus daikto numeris: 1098-8007-5030
 Daikto pagrindinė naudojimo paskirtis: Gydyimo
 Pažymėjimas plane: 3B5p
 Statybos pabaigos metai: 1988
 Šildymas: Centrinis šildymas iš centralizuotų sistemų
 Sienos: Plytų mūras
 Stogo danga: Ruloninė danga
 Aukštų skaičius: 5
 Bendras plotas: 2487.68 kv. m
 Pagrindinis plotas: 641.53 kv. m
 Tūris: 10743 kub. m
 Koordinatė X: 6069531.14
 Koordinatė Y: 582291.67
 Atkūrimo sąnaudos (statybos vertė): 2091 Eur
 Atkuriamoji vertė: 2091 Eur
 Vidutinės rinkos vertės nustatymo data: 1990-03-10

Kadastro duomenų nustatymo data: 1990-03-10
 Pastato (jo dalies) energinio naudingumo klasė: C
 Skačiuojamosios šiluminės energijos sąnaudos pastatui
 (jo daliai) šildyti: 0.00 kWh/m2/m.

2.5.

Pastatas - Ligoninė

Unikalus daikto numeris: 1098-8007-5041

Daikto pagrindinė naudojimo paskirtis: Gydymo

Pažymėjimas plane: 4D5p

Statybos pabaigos metai: 1988

Šildymas: Centrinis šildymas iš centralizuotų sistemų

Sienos: Plytų mūras

Stogo danga: Ruloninė danga

Aukštų skaičius: 5

Bendras plotas: 3815.38 kv. m

Pagrindinis plotas: 631.57 kv. m

Tūris: 15734 kub. m

Atkūrimo sąnaudos (statybos vertė): 3036 Eur

Atkuriamoji vertė: 3036 Eur

Vidutinės rinkos vertės nustatymo data: 1990-03-10

Kadastro duomenų nustatymo data: 1990-03-10

2.6.

Pastatas - Kontaktinis rezervuaras su chloratorine

Unikalus daikto numeris: 1098-8007-5052

Daikto pagrindinė naudojimo paskirtis: Pagalbinio ūkio

Pažymėjimas plane: 5H1p

Statybos pabaigos metai: 1988

Sienos: Plytų mūras

Aukštų skaičius: 1

Tūris: 119 kub. m

Užstatytas plotas: 29.65 kv. m

Kadastro duomenų nustatymo data: 1990-03-10

2.7.

Pastatas - Boilerinė

Unikalus daikto numeris: 1098-8007-5063

Daikto pagrindinė naudojimo paskirtis: Pagalbinio ūkio

Pažymėjimas plane: 6H1p

Statybos pabaigos metai: 1988

Sienos: Plytų mūras

Aukštų skaičius: 1

Tūris: 641 kub. m

Užstatytas plotas: 114.49 kv. m

Kadastro duomenų nustatymo data: 1990-03-10

2.8.

Pastatas - Praėjimo kontrolės pastatas

Unikalus daikto numeris: 1098-8007-5074

Daikto pagrindinė naudojimo paskirtis: Pagalbinio ūkio

Pažymėjimas plane: 7H1p

Statybos pabaigos metai: 1988

Sienos: Plytų mūras

Aukštų skaičius: 1

Tūris: 56 kub. m

Užstatytas plotas: 21.40 kv. m

Kadastro duomenų nustatymo data: 1990-03-10

2.9.

Pastatas - Transformatorinė

Unikalus daikto numeris: 1098-8007-5085

Daikto pagrindinė naudojimo paskirtis: Pagalbinio ūkio

Pažymėjimas plane: 8H1p

Statybos pabaigos metai: 1988

Baigtumo procentas: 100 %

Sienos: Plytos

Aukštų skaičius: 1

Tūris: 265 kub. m

Užstatytas plotas: 55.28 kv. m

Atkūrimo sąnaudos (statybos vertė): 45300 Eur

Fizinio nusidėvėjimo procentas: 32 %

Atkuriamoji vertė: 30800 Eur

Vidutinė rinkos vertė: 7410 Eur

Vidutinės rinkos vertės nustatymo būdas: Atkuriamoji vertė

Vidutinės rinkos vertės nustatymo data: 2015-01-01

Kadastro duomenų nustatymo data: 1990-03-10

2.10.

Pastatas - Deguonies stotis

Unikalus daikto numeris: 1098-8007-5096

Daikto pagrindinė naudojimo paskirtis: Pagalbinio ūkio

Pažymėjimas plane: 9H1p

Statybos pabaigos metai: 1988

Sienos: Plytų mūras

Aukštų skaičius: 1

Tūris: 225 kub. m

Užstatytas plotas: 53.67 kv. m

Kadastro duomenų nustatymo data: 1990-03-10

2.11.

Kiti inžineriniai statiniai - Tvora

Unikalus daikto numeris: 4400-2902-5338

Daikto pagrindinė naudojimo paskirtis: Kitų inžinerinių statinių

Pažymėjimas plane: t1
Statybos pradžios metai: 1988
Statybos pabaigos metai: 1988
Statinio kategorija: II grupės nesudėtingas
Baigtumo procentas: 100 %
Atkūrimo sąnaudos (statybos vertė): 1828 Eur
Fizinio nusidėvėjimo procentas: 65 %

Atkuriamoji vertė: 640 Eur
Vidutinė rinkos vertė: 640 Eur
Vidutinės rinkos vertės nustatymo būdas: Atkuriamoji vertė
Vidutinės rinkos vertės nustatymo data: 2014-02-07
Kadastro duomenų nustatymo data: 2014-02-07

2.12

Kiti inžineriniai statiniai - Automobilių stovėjimo aikštelė
Aprašymas / pastabos: A15 - 1177 kv.m
Unikalus daikto numeris: 4400-2889-0160
Daikto pagrindinė naudojimo paskirtis: Kiti inžineriniai statiniai
Pažymėjimas plane: a15
Statybos pradžios metai: 1988
Statybos pabaigos metai: 1988
Papr. remonto pradžios metai: 2013
Papr. remonto pabaigos metai: 2013
Statinio kategorija: II grupės nesudėtingas
Baigtumo procentas: 100 %
Atkūrimo sąnaudos (statybos vertė): 77618 Eur
Fizinio nusidėvėjimo procentas: 75 %
Atkuriamoji vertė: 19434 Eur
Vidutinė rinkos vertė: 19434 Eur
Vidutinės rinkos vertės nustatymo būdas: Atkuriamoji vertė
Vidutinės rinkos vertės nustatymo data: 2014-02-07
Kadastro duomenų nustatymo data: 2014-02-07

2.13

Kiti inžineriniai statiniai - Automobilių stovėjimo aikštelė
Aprašymas / pastabos: A16 - 765 kv.m
Unikalus daikto numeris: 4400-2902-5292
Daikto pagrindinė naudojimo paskirtis: Kiti inžineriniai statiniai
Pažymėjimas plane: a16
Statybos pradžios metai: 1988
Statybos pabaigos metai: 1988
Papr. remonto pradžios metai: 2010
Papr. remonto pabaigos metai: 2010
Statinio kategorija: II grupės nesudėtingas
Baigtumo procentas: 100 %
Atkūrimo sąnaudos (statybos vertė): 50394 Eur
Fizinio nusidėvėjimo procentas: 75 %
Atkuriamoji vertė: 12627 Eur
Vidutinė rinkos vertė: 12627 Eur
Vidutinės rinkos vertės nustatymo būdas: Atkuriamoji vertė
Vidutinės rinkos vertės nustatymo data: 2014-02-07
Kadastro duomenų nustatymo data: 2014-02-07

2.14.

Kiti inžineriniai statiniai - Automobilių stovėjimo aikštelė, pėsčiųjų takas
Aprašymas / pastabos: A1 - 5492 kv.m, a2 - 242 kv.m
Unikalus daikto numeris: 4400-2889-0206
Daikto pagrindinė naudojimo paskirtis: Kiti inžineriniai statiniai
Pažymėjimas plane: a1,a2
Statybos pradžios metai: 2012
Statybos pabaigos metai: 2012
Statinio kategorija: II grupės nesudėtingas
Baigtumo procentas: 100 %
Atkūrimo sąnaudos (statybos vertė): 114690 Eur
Fizinio nusidėvėjimo procentas: 20 %
Atkuriamoji vertė: 92678 Eur
Vidutinė rinkos vertė: 92678 Eur
Vidutinės rinkos vertės nustatymo būdas: Atkuriamoji vertė
Vidutinės rinkos vertės nustatymo data: 2014-02-07
Kadastro duomenų nustatymo data: 2014-02-07

2.15

Kiti inžineriniai statiniai - Stoginė
Unikalus daikto numeris: 4400-2990-6278
Daikto pagrindinė naudojimo paskirtis: Kiti inžineriniai statiniai
Pažymėjimas plane: 411/p
Statybos pradžios metai: 1988
Statybos pabaigos metai: 1988
Statinio kategorija: I grupės nesudėtingas
Baigtumo procentas: 100 %
Atkūrimo sąnaudos (statybos vertė): 2424 Eur
Fizinio nusidėvėjimo procentas: 75 %
Atkuriamoji vertė: 605 Eur
Vidutinė rinkos vertė: 605 Eur
Vidutinės rinkos vertės nustatymo būdas: Atkuriamoji vertė
Vidutinės rinkos vertės nustatymo data: 2014-02-07
Kadastro duomenų nustatymo data: 2014-02-07

2.16

Kiti inžineriniai statiniai - Automobilių stovėjimo aikštelė
Aprašymas / pastabos: A17 - 16 kv.m, a18 - 404 kv.m, a19 - 50 kv.m

Unikalus daikto numeris: 4400-2902-5327
 Daikto pagrindinė naudojimo paskirtis: Kiti inžineriniai statiniai
 Pažymėjimas plane: a17-a19
 Statybos pradžios metai: 1988
 Statybos pabaigos metai: 1988
 Papr. remonto pradžios metai: 2010
 Papr. remonto pabaigos metai: 2010

Statinio kategorija: II grupės nesudėtingas
 Baigtumo procentas: 100 %
 Atkūrimo sąnaudos (statybos vertė): 29252 Eur
 Fizinio nusidėvėjimo procentas: 75 %
 Atkuriamoji vertė: 7327 Eur
 Vidutinė rinkos vertė: 7327 Eur
 Vidutinės rinkos vertės nustatymo būdas: Atkuriamoji vertė
 Vidutinės rinkos vertės nustatymo data: 2014-02-07
 Kadastro duomenų nustatymo data: 2014-02-12

2.17.

Kiti inžineriniai statiniai - Automobilių stovėjimo aikštelės, pėsčiųjų takai

Aprašymas / pastabos: A3 - 204 kv.m, a14 - 15 kv.m
 Unikalus daikto numeris: 4400-2889-0228
 Daikto pagrindinė naudojimo paskirtis: Kiti inžineriniai statiniai
 Pažymėjimas plane: a3,...a14
 Statybos pradžios metai: 1988
 Statybos pabaigos metai: 1988
 Papr. remonto pradžios metai: 2010
 Papr. remonto pabaigos metai: 2013
 Statinio kategorija: II grupės nesudėtingas
 Baigtumo procentas: 100 %
 Atkūrimo sąnaudos (statybos vertė): 304101 Eur
 Fizinio nusidėvėjimo procentas: 75 %
 Atkuriamoji vertė: 77329 Eur
 Vidutinė rinkos vertė: 77329 Eur
 Vidutinės rinkos vertės nustatymo būdas: Atkuriamoji vertė
 Vidutinės rinkos vertės nustatymo data: 2014-02-07
 Kadastro duomenų nustatymo data: 2014-02-07

3. Daikto priklausiniai iš kito registro: įrašų nėra

4. Nuosavybė:

4.1.

Nuosavybės teisė

Savininkas: AB "Energljos skirstymo operatorius", a.k. 304151376
 Daiktas: pastatas Nr. 1098-8007-5085, aprašytas p. 2.9.
 Įregistravimo pagrindas: 2015-12-03 Akcininkų susirinkimo protokolai Nr. 5
 2015-12-31 Priėmimo - perdavimo aktas
 Įrašas galioja: Nuo 2016-08-08

4.2.

Nuosavybės teisė

Savininkas: LIETUVOS RESPUBLIKA, a.k. 111105555
 Daiktas: kiti statiniai Nr. 4400-2889-0206, aprašyti p. 2.14.
 Įregistravimo pagrindas: 2015-07-15 Priėmimo - perdavimo aktas Nr. 3-18
 Įrašas galioja: Nuo 2015-07-22

4.3.

Nuosavybės teisė

Savininkas: LIETUVOS RESPUBLIKA, a.k. 111105555
 Daiktas: kiti statiniai Nr. 4400-2889-0160, aprašyti p. 2.12.
 kiti statiniai Nr. 4400-2889-0228, aprašyti p. 2.17.
 kiti statiniai Nr. 4400-2902-5292, aprašyti p. 2.13.
 kiti statiniai Nr. 4400-2902-5327, aprašyti p. 2.16.
 kiti statiniai Nr. 4400-2902-5338, aprašyti p. 2.11.
 kiti statiniai Nr. 4400-2990-6278, aprašyti p. 2.15.
 Įregistravimo pagrindas: 2000-01-11 Steigėjo įsakymas Nr. 15
 Įrašas galioja: Nuo 2014-07-11

4.4.

Nuosavybės teisė

Savininkas: LIETUVOS RESPUBLIKA, a.k. 111105555
 Daiktas: pastatas Nr. 1098-8007-5014, aprašytas p. 2.2.
 pastatas Nr. 1098-8007-5028, aprašytas p. 2.3.
 pastatas Nr. 1098-8007-5030, aprašytas p. 2.4.
 pastatas Nr. 1098-8007-5041, aprašytas p. 2.5.
 pastatas Nr. 1098-8007-5052, aprašytas p. 2.6.
 pastatas Nr. 1098-8007-5063, aprašytas p. 2.7.
 pastatas Nr. 1098-8007-5074, aprašytas p. 2.8.
 pastatas Nr. 1098-8007-5096, aprašytas p. 2.10.
 Įregistravimo pagrindas: 2000-01-11 Steigėjo įsakymas Nr. 15
 Įrašas galioja: Nuo 2008-05-16

4.5.

Nuosavybės teisė

Savininkas: LIETUVOS RESPUBLIKA, a.k. 111105555
 Daiktas: žemės sklypas Nr. 4400-0386-2736, aprašytas p. 2.1.
 Įregistravimo pagrindas: 2000-06-08 Savivaldybės valdybos sprendimas Nr. 1196V
 2004-06-28 Apskrities viršininko įsakymas Nr. 2.3-4795-01
 2008-03-19 Apskrities viršininko įsakymas Nr. 2.3-3303-(01)
 Įrašas galioja: Nuo 2008-04-11

5. Valstybės ir savivaldybių žemės patikėjimo teisė:

5.1.

Valstybinės žemės patikėjimo teisė

Patikėtinis: Nacionalinė žemės tarnyba prie Žemės ūkio ministerijos, a.k. 188704927

Daiktas: žemės sklypas Nr. 4400-0386-2736, aprašytas p. 2.1.

[registravimo pagrindas: Žemės įstatymo pakeitimo ir papildymo įstatymas Nr. XI-912, 2010 m. birželio 18 d.

[rašas galioja: Nuo 2010-07-01

6. Kitos daiktinės teisės :

6.1.

Turto patikėjimo teisė

Patikėtinis: Lietuvos Respublikos sveikatos apsaugos ministerija, a.k. 188603472

Daiktas: kiti statiniai Nr. 4400-2889-0206, aprašyti p. 2.14.

[registravimo pagrindas: 2015-07-15 Priėmimo - perdavimo aktas Nr. 3-18

[rašas galioja: Nuo 2015-07-22

6.2.

Turto patikėjimo teisė

Patikėtinis: Lietuvos Respublikos sveikatos apsaugos ministerija, a.k. 188603472

Daiktas: kiti statiniai Nr. 4400-2889-0160, aprašyti p. 2.12.

kiti statiniai Nr. 4400-2889-0228, aprašyti p. 2.17.

kiti statiniai Nr. 4400-2902-5292, aprašyti p. 2.13.

kiti statiniai Nr. 4400-2902-5327, aprašyti p. 2.16.

kiti statiniai Nr. 4400-2902-5338, aprašyti p. 2.11.

kiti statiniai Nr. 4400-2990-6278, aprašyti p. 2.15.

[registravimo pagrindas: 2000-01-11 Steigėjo įsakymas Nr. 15

[rašas galioja: Nuo 2014-07-11

6.3.

Turto patikėjimo teisė

Patikėtinis: Lietuvos Respublikos sveikatos apsaugos ministerija, a.k. 188603472

Daiktas: pastatas Nr. 1098-8007-5014, aprašytas p. 2.2.

pastatas Nr. 1098-8007-5028, aprašytas p. 2.3.

pastatas Nr. 1098-8007-5030, aprašytas p. 2.4.

pastatas Nr. 1098-8007-5041, aprašytas p. 2.5.

pastatas Nr. 1098-8007-5052, aprašytas p. 2.6.

pastatas Nr. 1098-8007-5063, aprašytas p. 2.7.

pastatas Nr. 1098-8007-5074, aprašytas p. 2.8.

pastatas Nr. 1098-8007-5096, aprašytas p. 2.10.

[registravimo pagrindas: 2000-01-11 Steigėjo įsakymas Nr. 15

[rašas galioja: Nuo 2008-05-16

6.4.

Kiti servitutai (tarnaujantis)

Daiktas: žemės sklypas Nr. 4400-0386-2736, aprašytas p. 2.1.

[registravimo pagrindas: 2008-03-19 Apskrities viršininko įsakymas Nr. 2.3-3303-(01)

Plotas: 0.0604 ha

Aprašymas: Teisė neatlygintinai eiti ir važiuoti transporto priemonėmis prie transformatorinės pastotės ją prižiūrintiems darbuotojams, 604 kv. m ploto žemės sklypo dalyje, kurios ribos žemės sklypo plane pažymėtos linijomis ir skaičiais 19, 20, 21, 22, 23, 24, 25, 26, 27.

[rašas galioja: Nuo 2008-04-11

6.5.

Kiti servitutai (tarnaujantis)

Daiktas: žemės sklypas Nr. 4400-0386-2736, aprašytas p. 2.1.

[registravimo pagrindas: 2008-03-19 Apskrities viršininko įsakymas Nr. 2.3-3303-(01)

Plotas: 0.1492 ha

Aprašymas: Teisė neatlygintinai tiesti ir prižiūrėti inžinerines komunikacijas 1492 kv. m ploto žemės sklypo dalį, kurios ribos žemės sklypo plane pažymėtos linijomis ir skaičiais 17, 16, 10, 18.

[rašas galioja: Nuo 2008-04-11

6.6.

Kiti servitutai (tarnaujantis)

Daiktas: žemės sklypas Nr. 4400-0386-2736, aprašytas p. 2.1.

[registravimo pagrindas: 2004-06-28 Apskrities viršininko įsakymas Nr. 2.3-4795-01

Plotas: 0.036 ha

Aprašymas: Sklypo naudotojas privalo leisti atlikti transformatorinės pastotės priežiūros ir remonto darbus bei eiti ir važiuoti su tuo susijusiems darbuotojams bet kuriuo paros metu sklypo dalimi, žemės sklypo plane pažymėta linijomis ir skaičiais 16-29.

[rašas galioja: Nuo 2004-09-01

7. Juridiniai faktai:

7.1.

Sudaryta nuomos sutartis

Nuomininkas: UAB "Santariškių parkavimo paslaugos", a.k. 302833741

Daiktas: žemės sklypas Nr. 4400-0386-2736, aprašytas p. 2.1.

[registravimo pagrindas: 2017-11-16 Valstybinės žemės sklypo nuomos sutartis Nr. 49SŽN-409-(14.49.57.)

Plotas: 0.8445 ha

Aprašymas: Terminas - 25 metai.

[rašas galioja: Nuo 2017-11-22

Terminas: Nuo 2017-04-20

7.2.

Sudaryta nuomos sutartis

Nuomininkas: UAB "Bitė Lietuva", a.k. 110688998

Daiktas: pastatas Nr. 1098-8007-5030, aprašytas p. 2.4.

[registravimo pagrindas: 2017-08-23 Priėmimo - perdavimo aktas Nr. 81-22
2017-08-23 Nuomos sutartis Nr. NS-22

[rašas galioja: Nuo 2017-10-10

Terminas: Iki 2018-08-22

7.3.

Sudaryta nuomos sutartis
Nuomininkas: UAB "VENDSERVIS", a.k. 235453820
Daiktas: pastatas Nr. 1098-8007-5028, aprašytas p. 2.3.
[registravimo pagrindas: 2017-05-22 Nuomos sutartis Nr. NS-12
2017-05-22 Priėmimo - perdavimo aktas Nr. 81-13
Plotas: 1.00 kv. m
Aprašymas: Nuomos terminas nustatomas 3 (treji) metai nuo sutarties sudarymo ir turto perdavimo - priėmimo akto pasirašymo dienos.
[rašas galioja: Nuo 2017-06-01

7.4.

Sudaryta nuomos sutartis
Nuomininkas: UAB "VENDSERVIS", a.k. 235453820
Daiktas: pastatas Nr. 1098-8007-5030, aprašytas p. 2.4.
[registravimo pagrindas: 2017-05-22 Nuomos sutartis Nr. NS-12
2017-05-22 Priėmimo - perdavimo aktas Nr. 81-13
Plotas: 1.00 kv. m
Aprašymas: Nuomos terminas nustatomas 3 (treji) metai nuo sutarties sudarymo ir turto perdavimo - priėmimo akto pasirašymo dienos.
[rašas galioja: Nuo 2017-06-01

7.5.

Sudaryta nuomos sutartis
Nuomininkas: Uždaroji akcinė bendrovė "IGMETA", a.k. 222285080
Daiktas: pastatas Nr. 1098-8007-5030, aprašytas p. 2.4.
[registravimo pagrindas: 2012-05-11 Priėmimo - perdavimo aktas Nr. 81-1
2012-05-11 Nuomos sutartis Nr. NS-3
2017-04-10 Susitarimas Nr. NS-6
Plotas: 95.49 kv. m
[rašas galioja: Nuo 2017-04-12
Terminas: Iki 2019-05-10

7.6.

Sudaryta panaudos sutartis
Panaudos gavėjas: Viešojo įstaiga Vilniaus universiteto ligoninė Santaros klinikos, a.k. 124364561
Daiktas: žemės sklypas Nr. 4400-0386-2736, aprašytas p. 2.1.
[registravimo pagrindas: 2004-09-10 Panaudos sutartis Nr. 1227 K01/2004-1227
2008-05-13 Susitarimas Nr. K01/2008-545
2017-01-12 Susitarimas Nr. 49SUN-2-(14.49.58.)
Plotas: 5.0508 ha
[rašas galioja: Nuo 2017-01-24
Terminas: Iki 2026-03-25

7.7.

Sudaryta panaudos sutartis
Panaudos gavėjas: Viešojo įstaiga Vilniaus universiteto ligoninė Santaros klinikos, a.k. 124364561
Daiktas: pastatas Nr. 1098-8007-5096, aprašytas p. 2.10.
[registravimo pagrindas: 2016-03-25 Panaudos sutartis Nr. PS-4
2016-03-25 Priėmimo - perdavimo aktas Nr. 80-3
Plotas: 53.67 kv. m
[rašas galioja: Nuo 2016-04-04
Terminas: Nuo 2016-03-25 iki 2026-03-24

7.8.

Sudaryta panaudos sutartis
Panaudos gavėjas: Viešojo įstaiga Vilniaus universiteto ligoninė Santaros klinikos, a.k. 124364561
Daiktas: pastatas Nr. 1098-8007-5074, aprašytas p. 2.8.
[registravimo pagrindas: 2016-03-25 Panaudos sutartis Nr. PS-4
2016-03-25 Priėmimo - perdavimo aktas Nr. 80-3
Plotas: 21.40 kv. m
[rašas galioja: Nuo 2016-04-04
Terminas: Nuo 2016-03-25 iki 2026-03-24

7.9.

Sudaryta panaudos sutartis
Panaudos gavėjas: Viešojo įstaiga Vilniaus universiteto ligoninė Santaros klinikos, a.k. 124364561
Daiktas: pastatas Nr. 1098-8007-5063, aprašytas p. 2.7.
[registravimo pagrindas: 2016-03-25 Panaudos sutartis Nr. PS-4
2016-03-25 Priėmimo - perdavimo aktas Nr. 80-3
Plotas: 114.49 kv. m
[rašas galioja: Nuo 2016-04-04
Terminas: Nuo 2016-03-25 iki 2026-03-24

7.10.

Sudaryta panaudos sutartis
Panaudos gavėjas: Viešojo įstaiga Vilniaus universiteto ligoninė Santaros klinikos, a.k. 124364561
Daiktas: pastatas Nr. 1098-8007-5052, aprašytas p. 2.6.
[registravimo pagrindas: 2016-03-25 Panaudos sutartis Nr. PS-4
2016-03-25 Priėmimo - perdavimo aktas Nr. 80-3
Plotas: 29.65 ha
[rašas galioja: Nuo 2016-04-04
Terminas: Nuo 2016-03-25 iki 2026-03-24

7.11.

Sudaryta panaudos sutartis
Panaudos gavėjas: Viešojo įstaiga Vilniaus universiteto ligoninė Santaros klinikos, a.k. 124364561
Daiktas: pastatas Nr. 1098-8007-5041, aprašytas p. 2.5.
[registravimo pagrindas: 2016-03-25 Panaudos sutartis Nr. PS-4
2016-03-25 Priėmimo - perdavimo aktas Nr. 80-3
Plotas: 3815.38 kv. m
[rašas galioja: Nuo 2016-04-04
Terminas: Nuo 2016-03-25 iki 2026-03-25

7.12.

Sudaryta panaudos sutartis
Panaudos gavėjas: Viešojo įstaiga Vilniaus universiteto ligoninė Santaros klinikos, a.k. 124364561
Daiktas: pastatas Nr. 1098-8007-5030, aprašytas p. 2.4.

[registravimo pagrindas: 2016-03-25 Panaudos sutartis Nr. PS-4
2016-03-25 Priėmimo - perdavimo aktas Nr. 80-3
Plotas: 2392.19 kv. m
Aprašymas: Perduodamos patalpos: 1-9, nuo 1-12 iki 1-51, nuo 1-65 iki 1-73, nuo 1-75 iki 1-78, 2-1, 2-2, nuo 2-5 iki 2-15, nuo 2-17 iki 2-31, nuo 3-1 iki 3-27, nuo 4-1 iki 4-15, nuo 4-17 iki 4-19, nuo 5-1 iki 5-20, nuo 6-1 iki 6-20, nuo 7-1 iki 7-6.
[rašas galioja: Nuo 2016-04-04
Terminas: Nuo 2016-03-25 iki 2026-03-24

7.13.

Sudaryta panaudos sutartis
Panaudos gavėjas: Viešoji įstaiga Vilniaus universiteto ligoninė Santaros klinikos, a.k. 124364561
Daiktas: pastatas Nr. 1098-8007-5028, aprašytas p. 2.3.
[registravimo pagrindas: 2016-03-25 Panaudos sutartis Nr. PS-4
2016-03-25 Priėmimo - perdavimo aktas Nr. 80-3
Plotas: 4240.85 kv. m
[rašas galioja: Nuo 2016-04-04
Terminas: Nuo 2016-03-25 iki 2026-03-25

7.14.

Sudaryta panaudos sutartis
Panaudos gavėjas: Viešoji įstaiga Vilniaus universiteto ligoninė Santaros klinikos, a.k. 124364561
Daiktas: pastatas Nr. 1098-8007-5014, aprašytas p. 2.2.
[registravimo pagrindas: 2016-03-25 Panaudos sutartis Nr. PS-4
2016-03-25 Priėmimo - perdavimo aktas Nr. 80-3
Plotas: 4012.07 kv. m
[rašas galioja: Nuo 2016-04-04
Terminas: Nuo 2016-03-25 iki 2026-03-24

7.15.

Sudaryta nuomos sutartis
Nuomininkas: UAB EUROVAISTINĖ, a.k. 124446859
Daiktas: pastatas Nr. 1098-8007-5030, aprašytas p. 2.4.
[registravimo pagrindas: 2004-03-24 Nuomos sutartis Nr. P-UM-2004/03/24-1
Plotas: 27.66 kv. m
[rašas galioja: Nuo 2004-08-23
Terminas: Nuo 2004-03-24 iki 2011-03-24

8. Žymos: įrašų nėra

9. Specialiosios žemės ir miško naudojimo sąlygos:

- 9.1. XLVIII. Šilumos ir karšto vandens tiekimo tinklų apsaugos zonos
Daiktas: žemės sklypas Nr. 4400-0386-2736, aprašytas p. 2.1.
[registravimo pagrindas: 2008-03-19 Apskrities viršininko įsakymas Nr. 2.3-3303-(01)
[rašas galioja: Nuo 2008-04-10
- 9.2. XXVII. Saugotini želdiniai (medžiai ir krūmai), augantys ne miškų ūkio paskirties žemėje
Daiktas: žemės sklypas Nr. 4400-0386-2736, aprašytas p. 2.1.
[registravimo pagrindas: 2008-03-19 Apskrities viršininko įsakymas Nr. 2.3-3303-(01)
[rašas galioja: Nuo 2008-04-10
- 9.3. I. Ryšių linijų apsaugos zonos
Daiktas: žemės sklypas Nr. 4400-0386-2736, aprašytas p. 2.1.
[registravimo pagrindas: 2008-03-19 Apskrities viršininko įsakymas Nr. 2.3-3303-(01)
[rašas galioja: Nuo 2008-04-10
- 9.4. VI. Elektros linijų apsaugos zonos
Daiktas: žemės sklypas Nr. 4400-0386-2736, aprašytas p. 2.1.
[registravimo pagrindas: 2008-03-19 Apskrities viršininko įsakymas Nr. 2.3-3303-(01)
[rašas galioja: Nuo 2008-04-10
- 9.5. XLIX. Vandentiekio, lietaus ir fekalinės kanalizacijos tinklų ir įrenginių apsaugos zonos
Daiktas: žemės sklypas Nr. 4400-0386-2736, aprašytas p. 2.1.
[registravimo pagrindas: 2008-03-19 Apskrities viršininko įsakymas Nr. 2.3-3303-(01)
[rašas galioja: Nuo 2008-04-10

10. Daikto registravimas ir kadastro žymos:

- 10.1. Išduotas pastato (jo dalies) energinio naudingumo sertifikatas (kadastro žyma)
Daiktas: pastatas Nr. 1098-8007-5030, aprašytas p. 2.4.
[registravimo pagrindas: 2014-07-08 Statybos produkcijos sertifikavimo centro pranešimas Nr. GD-0256-0007/0
[rašas galioja: Nuo 2014-07-08
Terminas: Nuo 2011-05-09 iki 2021-05-09
- 10.2. Kadastro duomenų tikslinimas (daikto registravimas)
Daiktas: kiti statiniai Nr. 4400-2902-5338, aprašyti p. 2.11.
kiti statiniai Nr. 4400-2990-6278, aprašyti p. 2.15.
[registravimo pagrindas: 2014-02-07 Nekilnojamojo daikto kadastro duomenų byla
[rašas galioja: Nuo 2014-06-13
- 10.3. Suformuotas naujas (daikto registravimas)
Daiktas: kiti statiniai Nr. 4400-2889-0206, aprašyti p. 2.14.
[registravimo pagrindas: 2014-02-07 Nekilnojamojo daikto kadastro duomenų byla
2014-04-18 Deklaracija apie statybos užbaigimą / paskirties pakeitimą Nr. 1
[rašas galioja: Nuo 2014-06-13
- 10.4. Kadastro duomenų tikslinimas (daikto registravimas)

Daiktas: kiti statiniai Nr. 4400-2889-0160, aprašyti p. 2.12.
 kiti statiniai Nr. 4400-2889-0228, aprašyti p. 2.17.
 kiti statiniai Nr. 4400-2902-5292, aprašyti p. 2.13.
 kiti statiniai Nr. 4400-2902-5327, aprašyti p. 2.16.

[registravimo pagrindas: 2014-02-07 Nekilnojamojo daikto kadastro duomenų byla
 2014-04-18 Deklaracija apie statybos užbaigimą / paskirties pakeitimą Nr. 2

[rašas galioja: Nuo 2014-06-13]

10.5.

Kadastrinius matavimus atliko (kadastro žyma)
 Valstybės įmonės Registrų centro Vilniaus filialas, a.k. 124208338

Daiktas: kiti statiniai Nr. 4400-2889-0160, aprašyti p. 2.12.
 kiti statiniai Nr. 4400-2889-0206, aprašyti p. 2.14.
 kiti statiniai Nr. 4400-2889-0228, aprašyti p. 2.17.
 kiti statiniai Nr. 4400-2902-5292, aprašyti p. 2.13.
 kiti statiniai Nr. 4400-2902-5327, aprašyti p. 2.16.
 kiti statiniai Nr. 4400-2902-5338, aprašyti p. 2.11.
 kiti statiniai Nr. 4400-2990-6278, aprašyti p. 2.15.

[registravimo pagrindas: 2014-02-07 Nekilnojamojo daikto kadastro duomenų byla
 Kvalifikacijos pažymėjimas Nr. 2M-M-1198

[rašas galioja: Nuo 2014-06-13]

10.6.

Išduotas statybos leidimas (kadastro žyma)

Leidimą išdavė: Vilniaus miesto savivaldybės administracija, a.k. 188710061

Daiktas: pastatas Nr. 1098-8007-5014, aprašytas p. 2.2.
 pastatas Nr. 1098-8007-5028, aprašytas p. 2.3.
 pastatas Nr. 1098-8007-5030, aprašytas p. 2.4.
 pastatas Nr. 1098-8007-5041, aprašytas p. 2.5.

[registravimo pagrindas: 2010-05-25 Statybos leidimas Nr. NR/455/10-0205

[rašas galioja: Nuo 2010-07-13]

10.7.

Išduotas statybos leidimas (kadastro žyma)

Leidimą išdavė: Vilniaus miesto savivaldybės administracija, a.k. 188710061

Daiktas: pastatas Nr. 1098-8007-5014, aprašytas p. 2.2.
 pastatas Nr. 1098-8007-5028, aprašytas p. 2.3.
 pastatas Nr. 1098-8007-5030, aprašytas p. 2.4.

[registravimo pagrindas: 2008-11-27 Leidimas vykdyti statybos darbus Nr. NR/1320/08-1431

[rašas galioja: Nuo 2009-01-23]

10.8.

Padidėjo po geodezinių matavimų (daikto registravimas)

Daiktas: žemės sklypas Nr. 4400-0386-2736, aprašytas p. 2.1.

[registravimo pagrindas: 2008-03-19 Apskritis viršininko įsakymas Nr. 2.3-3303-(01)

[rašas galioja: Nuo 2008-04-10]

10.9.

Kadastrinius matavimus atliko (kadastro žyma)

Savivaldybės įmonė "VILNIAUS PLANAS", a.k. 123615345

Daiktas: žemės sklypas Nr. 4400-0386-2736, aprašytas p. 2.1.

[registravimo pagrindas: Nekilnojamojo daikto kadastro duomenų byla

[rašas galioja: Nuo 2008-04-10]

11. Registro pastabos ir nuorodos:

Sklypo naudotojas privalo, esant reikalui, leisti pakloti per sklypą bendro naudojimo inžinerinius tinklus. 2011-04-07 kadastro duomenų bylos duomenimis nustatyti nauji statinio 3B7/p kadastro duomenys, kurie neįrašyti į kadastrą. 2011-03-15 kadastro duomenų bylos duomenimis nustatyti nauji statinio 1D5/p, 4D5/p kadastro duomenys, kurie neįrašyti į kadastrą. 2011-03-01 kadastro duomenų bylos duomenimis nustatyti nauji statinio 2D5/p kadastro duomenys, kurie neįrašyti į kadastrą.

12. Kita informacija: įrašų nėra

13. Informacija apie duomenų sandoriui tikslinimą: įrašų nėra

2017-12-14 12:01:41

Dokumentą atspausdino

ANDRIEJUS BIELINSKIS



VALSTYBĖS ĮMONĖ REGISTRŲ CENTRAS

Vincas Kudirkos g. 18-3, 03105 Vilnius, tel. (8 5) 2688 262, faks. (8 5) 2688 311, el.p. info@registrucentras.lt

NEKILNOJAMOJO TURTO REGISTRO CENTRINIO DUOMENŲ BANKO IŠRAŠAS

2017-12-14 12:02:29

1. Nekilnojamojo turto registre įregistruotas turtas:

Registro Nr.: 44/495694

Registro tipas: Žemės sklypas su statiniais

Sudarymo data: 2005-11-18

Adresas: Vilnius, Santariškių g. 7

Registro tvarkytojas: Valstybės įmonės Registrų centro Vilniaus filialas

2. Nekilnojamieji daiktai:

2.1.

Žemės sklypas

Unikalus daikto numeris: 4400-0729-6913

Žemės sklypo kadastro numeris ir kadastro vietovės

pavadinimas: 0101/0005:435 Vilniaus m. k.v.

Daikto pagrindinė naudojimo paskirtis: Kita

Žemės sklypo naudojimo būdas: Visuomeninės paskirties teritorijos

Žemės sklypo plotas: 11.6729 ha

Užstatyta teritorija: 8.2697 ha

Kitos žemės plotas: 3.4032 ha

Žemės ūkio naudmenų našumo balas: 40.0

Matavimų tipas: Žemės sklypas suformuotas atliekant kadastrinius matavimus

Indeksuota žemės sklypo vertė: 910762 Eur

Žemės sklypo vertė: 569226 Eur

Vidutinė rinkos vertė: 2769000 Eur

Vidutinės rinkos vertės nustatymo data: 2015-10-30

Vidutinės rinkos vertės nustatymo būdas: Masinis vertinimas

Kadastro duomenų nustatymo data: 2015-10-26

2.2.

Pastatas - Ligoninė

Unikalus daikto numeris: 1097-8010-7020

Daikto pagrindinė naudojimo paskirtis: Gydyimo

Pažymėjimas plane: 1D5b

Statybos pabaigos metai: 1979

Šildymas: Centrinis šildymas iš centralizuotų sistemų

Sienos: Gelžbetonio blokai

Stogo danga: Ruloninė danga

Aukštų skaičius: 5

Bendras plotas: 12594.59 kv. m

Pagrindinis plotas: 4390.04 kv. m

Tūris: 21728 kub. m

Koordinatė X: 6069476.2

Koordinatė Y: 582567.6

Kadastro duomenų nustatymo data: 1989-09-20

Pastato (jo dalies) energinio naudingumo klasė: C

Skačiuojamosios šiluminės energijos sąnaudos pastatui

(jo daliai) šildyti: 0.00 kWh/m2/m.

2.3.

Pastatas - Ligoninė

Unikalus daikto numeris: 1097-8010-7031

Daikto pagrindinė naudojimo paskirtis: Gydyimo

Pažymėjimas plane: 2D3b

Statybos pabaigos metai: 1979

Šildymas: Centrinis šildymas iš centralizuotų sistemų

Sienos: Gelžbetonio blokai

Stogo danga: Ruloninė danga

Aukštų skaičius: 3

Bendras plotas: 5760.09 kv. m

Pagrindinis plotas: 2263.92 kv. m

Tūris: 14619 kub. m

Kadastro duomenų nustatymo data: 1989-09-20

2.4.

Pastatas - Ligoninė su vaistine

Unikalus daikto numeris: 1097-8010-7010

Daikto pagrindinė naudojimo paskirtis: Gydyimo

Pažymėjimas plane: 3D3b

Statybos pabaigos metai: 1978

Šildymas: Centrinis šildymas iš centralizuotų sistemų

Vandentiekis: Komunalinis vandentiekis

Nuotekų šalinimas: Komunalinis nuotekų šalinimas

Sienos: Gelžbetonio blokai

Stogo danga: Ruloninė danga

Aukštų skaičius: 3

Bendras plotas: 4061.78 kv. m

Pagrindinis plotas: 1315.52 kv. m

Tūris: 15964 kub. m

Užstatytas plotas: 1401.00 kv. m

Atkūrimo sąnaudos (statybos vertė): 1470271 Eur

Fizinio nusidėvėjimo procentas: 19 %

Atkuriamoji vertė: 1190920 Eur

Vidutinė rinkos vertė: 833644 Eur
Vidutinės rinkos vertės nustatymo data: 2002-10-23
Kadastro duomenų nustatymo data: 2002-10-23

2.5.

Kiti inžineriniai statiniai - Pėsčiųjų takas
Unikalus daikto numeris: 4400-3985-9493
Daikto pagrindinė naudojimo paskirtis: Kiti inžineriniai statiniai

Pažymėjimas plane: a12
Statybos pradžios metai: 2015
Statybos pabaigos metai: 2015
Statinio kategorija: II grupės nesudėtingas
Baigtumo procentas: 100 %
Plotas: 842.00 kv. m
Medžiaga: Betono trinkelės
Atkūrimo sąnaudos (statybos vertė): 34600 Eur
Fizinio nusidėvėjimo procentas: 0 %
Atkuriamoji vertė: 34600 Eur
Vidutinė rinkos vertė: 34600 Eur
Vidutinės rinkos vertės nustatymo būdas: Atkuriamoji vertė
Vidutinės rinkos vertės nustatymo data: 2015-10-14
Kadastro duomenų nustatymo data: 2015-10-14

2.6.

Priklausinys: Kiti inžineriniai statiniai - Automobilių stovėjimo aikštelė
Priklausanti dalis: 1/1 priklauso pastatui Nr. 1097-8010-7020, aprašytam p. 2.2.
Unikalus daikto numeris: 4400-2901-5430
Daikto pagrindinė naudojimo paskirtis: Kiti inžineriniai statiniai

Pažymėjimas plane: a1
Statybos pradžios metai: 1979
Statybos pabaigos metai: 1979
Papr. remonto pradžios metai: 2009
Papr. remonto pabaigos metai: 2009
Statinio kategorija: II grupės nesudėtingas
Baigtumo procentas: 100 %
Plotas: 1001.00 kv. m
Medžiaga: Asfaltas
Atkūrimo sąnaudos (statybos vertė): 66033 Eur
Fizinio nusidėvėjimo procentas: 75 %
Atkuriamoji vertė: 16537 Eur
Vidutinė rinkos vertė: 16537 Eur
Vidutinės rinkos vertės nustatymo būdas: Atkuriamoji vertė
Vidutinės rinkos vertės nustatymo data: 2014-02-07
Kadastro duomenų nustatymo data: 2014-02-07

2.7.

Priklausinys: Kiti inžineriniai statiniai - Automobilių stovėjimo aikštelė
Priklausanti dalis: 1/1 priklauso pastatui Nr. 1097-8010-7010, aprašytam p. 2.4.
Unikalus daikto numeris: 4400-2901-5385
Daikto pagrindinė naudojimo paskirtis: Kiti inžineriniai statiniai

Pažymėjimas plane: a9
Statybos pradžios metai: 1979
Statybos pabaigos metai: 1979
Papr. remonto pradžios metai: 2011
Papr. remonto pabaigos metai: 2011
Statinio kategorija: II grupės nesudėtingas
Baigtumo procentas: 100 %
Plotas: 777.00 kv. m
Medžiaga: Asfaltas
Atkūrimo sąnaudos (statybos vertė): 51263 Eur
Fizinio nusidėvėjimo procentas: 75 %
Atkuriamoji vertė: 12830 Eur
Vidutinė rinkos vertė: 12830 Eur
Vidutinės rinkos vertės nustatymo būdas: Atkuriamoji vertė
Vidutinės rinkos vertės nustatymo data: 2014-02-07
Kadastro duomenų nustatymo data: 2014-02-07

2.8.

Priklausinys: Kiti inžineriniai statiniai - Automobilių stovėjimo aikštelė
Priklausanti dalis: 1/1 priklauso pastatui Nr. 1097-8010-7031, aprašytam p. 2.3.
Unikalus daikto numeris: 4400-2901-5410
Daikto pagrindinė naudojimo paskirtis: Kiti inžineriniai statiniai

Pažymėjimas plane: a11
Statybos pradžios metai: 1979
Statybos pabaigos metai: 1979
Papr. remonto pradžios metai: 2011
Papr. remonto pabaigos metai: 2011
Statinio kategorija: II grupės nesudėtingas
Baigtumo procentas: 100 %
Plotas: 757.00 kv. m
Medžiaga: Asfaltas
Atkūrimo sąnaudos (statybos vertė): 50104 Eur
Fizinio nusidėvėjimo procentas: 75 %
Atkuriamoji vertė: 12483 Eur
Vidutinė rinkos vertė: 12483 Eur
Vidutinės rinkos vertės nustatymo būdas: Atkuriamoji vertė
Vidutinės rinkos vertės nustatymo data: 2014-02-07
Kadastro duomenų nustatymo data: 2014-02-07

2.9.

Priklausinys: Kiti inžineriniai statiniai - Automobilių stovėjimo aikštelės, pėsčiųjų takai

Priklausanti dalis: 1/1 priklauso pastatui Nr. 1097-8010-7031, aprašytam p. 2.3.
 Unikalus daikto numeris: 4400-2889-0060
 Daikto pagrindinė naudojimo paskirtis: Kiti inžineriniai statiniai
 Pažymėjimas plane: a2-a7
 Statybos pradžios metai: 1979
 Statybos pabaigos metai: 1979
 Rekonstravimo pradžios metai: 2015
 Rekonstravimo pabaigos metai: 2015
 Papr. remonto pradžios metai: 2011
 Papr. remonto pabaigos metai: 2011
 Statinio kategorija: II grupės nesudėtingas
 Baigtumo procentas: 100 %
 Plotas: 4402.00 kv. m
 Atkūrimo sąnaudos (statybos vertė): 237000 Eur
 Fizinio nusidėvėjimo procentas: 68 %
 Atkuriamoji vertė: 75700 Eur
 Vidutinė rinkos vertė: 75700 Eur
 Vidutinės rinkos vertės nustatymo būdas: Atkuriamoji vertė
 Vidutinės rinkos vertės nustatymo data: 2015-10-14
 Kadastro duomenų nustatymo data: 2015-10-14

3. Daikto priklausiniai iš kito registro: įrašų nėra

4. Nuosavybė:

4.1.

Nuosavybės teisė

Savininkas: LIETUVOS RESPUBLIKA, a.k. 111105555

Daiktas: kiti statiniai Nr. 4400-3985-9493, aprašyti p. 2.5.

Įregistravimo pagrindas: 2015-11-17 Deklaracija apie statybos užbaigimą / paskirties pakeitimą Nr. 1

Įrašas galioja: Nuo 2016-02-04

4.2.

Nuosavybės teisė

Savininkas: LIETUVOS RESPUBLIKA, a.k. 111105555

Daiktas: kiti statiniai Nr. 4400-2889-0060, aprašyti p. 2.9.

kiti statiniai Nr. 4400-2901-5385, aprašyti p. 2.7.

kiti statiniai Nr. 4400-2901-5410, aprašyti p. 2.8.

kiti statiniai Nr. 4400-2901-5430, aprašyti p. 2.6.

Įregistravimo pagrindas: 2015-02-27 Įsakymas Nr. T-4

Įrašas galioja: Nuo 2015-03-27

4.3.

Nuosavybės teisė

Savininkas: LIETUVOS RESPUBLIKA, a.k. 111105555

Daiktas: žemės sklypas Nr. 4400-0729-6913, aprašytas p. 2.1.

Įregistravimo pagrindas: 2005-06-30 Įsakymas Nr. 30-1088

2005-11-15 Apskrities viršininko įsakymas Nr. 2.3-10574-01

2005-12-14 Apskrities viršininko įsakymas Nr. 2.3-11622-01

2008-06-20 Apskrities viršininko įsakymas Nr. 2.3-7961-(01)

Įrašas galioja: Nuo 2008-07-03

4.4.

Nuosavybės teisė

Savininkas: LIETUVOS RESPUBLIKA, a.k. 111105555

Daiktas: pastatas Nr. 1097-8010-7010, aprašytas p. 2.4.

Įregistravimo pagrindas: 2000-01-11 Steigėjo įsakymas Nr. 15

2002-10-29 Statybos inspekcijos tarnybos pažyma Nr. 101-2733

Įrašas galioja: Nuo 2008-05-19

4.5.

Nuosavybės teisė

Savininkas: LIETUVOS RESPUBLIKA, a.k. 111105555

Daiktas: pastatas Nr. 1097-8010-7020, aprašytas p. 2.2.

pastatas Nr. 1097-8010-7031, aprašytas p. 2.3.

Įregistravimo pagrindas: 2000-01-11 Steigėjo įsakymas Nr. 15

Įrašas galioja: Nuo 2008-05-19

5. Valstybės ir savivaldybių žemės patikėjimo teisė:

5.1.

Valstybinės žemės patikėjimo teisė

Patikėtinis: Nacionalinė žemės tarnyba prie Žemės ūkio ministerijos, a.k. 188704927

Daiktas: žemės sklypas Nr. 4400-0729-6913, aprašytas p. 2.1.

Įregistravimo pagrindas: Žemės įstatymo pakeitimo ir papildymo įstatymas Nr. XI-912, 2010 m. birželio 18 d.

Įrašas galioja: Nuo 2010-07-01

6. Kitos daiktinės teisės:

6.1.

Turto patikėjimo teisė

Patikėtinis: Lietuvos Respublikos sveikatos apsaugos ministerija, a.k. 188603472

Daiktas: kiti statiniai Nr. 4400-3985-9493, aprašyti p. 2.5.

Įregistravimo pagrindas: 2015-11-17 Deklaracija apie statybos užbaigimą / paskirties pakeitimą Nr. 1

Įrašas galioja: Nuo 2016-02-04

6.2.

Turto patikėjimo teisė

Patikėtinis: Lietuvos Respublikos sveikatos apsaugos ministerija, a.k. 188603472

Daiktas: kiti statiniai Nr. 4400-2889-0060, aprašyti p. 2.9.

Įregistravimo pagrindas: 2015-02-27 Įsakymas Nr. T-4

2015-11-17 Deklaracija apie statybos užbaigimą / paskirties pakeitimą Nr. 1

Įrašas galioja: Nuo 2016-02-04

- 6.3. **Turto patikėjimo teisė**
 Patikėtinis: Lietuvos Respublikos sveikatos apsaugos ministerija, a.k. 188603472
 Daiktas: kiti statiniai Nr. 4400-2901-5385, aprašyti p. 2.7.
 kiti statiniai Nr. 4400-2901-5410, aprašyti p. 2.8.
 kiti statiniai Nr. 4400-2901-5430, aprašyti p. 2.6.
 Įregistravimo pagrindas: 2015-02-27 Įsakymas Nr. T-4
 Įrašas galioja: Nuo 2015-03-27
-
- 6.4. **Kiti servitutai (tarnaujantis)**
 Daiktas: žemės sklypas Nr. 4400-0729-6913, aprašytas p. 2.1.
 Įregistravimo pagrindas: 2008-06-20 Apskrities viršininko įsakymas Nr. 2.3-7961-(01)
 Plotas: 0.0493 ha
 Aprašymas: Inžinerinių tinklų servitutas 493 kv.m ploto žemės sklypo dalyje, kurios ribos žemės sklypo plane pažymėtos linijomis ir skaičiais 21, 22, 23, 8, 9, 10, 11.
 Įrašas galioja: Nuo 2008-07-03
- 6.5. **Kelio servitutas (tarnaujantis)**
 Daiktas: žemės sklypas Nr. 4400-0729-6913, aprašytas p. 2.1.
 Įregistravimo pagrindas: 2008-06-20 Apskrities viršininko įsakymas Nr. 2.3-7961-(01)
 Plotas: 0.188 ha
 Aprašymas: 1800 kv.m ploto žemės sklypo dalyje, kurios ribos žemės sklypo plane pažymėtos linijomis ir skaičiais 24, 25, 26, 27, 28, 29.
 Įrašas galioja: Nuo 2008-07-03
- 6.6. **Turto patikėjimo teisė**
 Patikėtinis: Lietuvos Respublikos sveikatos apsaugos ministerija, a.k. 188603472
 Daiktas: pastatas Nr. 1097-8010-7010, aprašytas p. 2.4.
 pastatas Nr. 1097-8010-7020, aprašytas p. 2.2.
 pastatas Nr. 1097-8010-7031, aprašytas p. 2.3.
 Įregistravimo pagrindas: 2000-01-11 Steigėjo įsakymas Nr. 15
 Įrašas galioja: Nuo 2008-05-19

7. Juridiniai faktai:

- 7.1. **Sudaryta nuomos sutartis**
 Nuomininkas: UAB "Santariškių parkavimo paslaugos", a.k. 302833741
 Daiktas: žemės sklypas Nr. 4400-0729-6913, aprašytas p. 2.1.
 Įregistravimo pagrindas: 2017-11-15 Valstybinės žemės sklypo nuomos sutartis Nr. 49SŽN-407-(14.49.57.)
 Plotas: 0.1239 ha
 Aprašymas: Terminas - 25 metai.
 Įrašas galioja: Nuo 2017-11-22
 Terminas: Nuo 2017-04-20
- 7.2. **Sudaryta nuomos sutartis**
 Nuomininkas: UAB "Santariškių parkavimo paslaugos", a.k. 302833741
 Daiktas: žemės sklypas Nr. 4400-0729-6913, aprašytas p. 2.1.
 Įregistravimo pagrindas: 2017-11-15 Valstybinės žemės sklypo nuomos sutartis Nr. 49SŽN-406-(14.49.57.)
 Plotas: 0.712 ha
 Aprašymas: Terminas - 25 metai.
 Įrašas galioja: Nuo 2017-11-22
 Terminas: Nuo 2017-04-20
- 7.3. **Sudaryta nuomos sutartis**
 Nuomininkas: UAB "VENDSERVIS", a.k. 235453820
 Daiktas: pastatas Nr. 1097-8010-7031, aprašytas p. 2.3.
 Įregistravimo pagrindas: 2017-05-22 Nuomos sutartis Nr. NS-12
 2017-05-22 Priėmimo - perdavimo aktas Nr. 81-13
 Plotas: 1.00 kv. m
 Aprašymas: Nuomos terminas nustatomas 3 (treji) metai nuo sutarties sudarymo ir turto perdavimo - priėmimo akto pasirašymo dienos.
 Įrašas galioja: Nuo 2017-06-01
- 7.4. **Sudaryta nuomos sutartis**
 Nuomininkas: UAB "VENDSERVIS", a.k. 235453820
 Daiktas: pastatas Nr. 1097-8010-7020, aprašytas p. 2.2.
 Įregistravimo pagrindas: 2017-05-22 Nuomos sutartis Nr. NS-12
 2017-05-22 Priėmimo - perdavimo aktas Nr. 81-13
 Plotas: 3.00 kv. m
 Aprašymas: Nuomos terminas nustatomas 3 (treji) metai nuo sutarties sudarymo ir turto perdavimo - priėmimo akto pasirašymo dienos.
 Įrašas galioja: Nuo 2017-06-01
- 7.5. **Sudaryta panaudos sutartis**
 Panaudos gavėjas: Viešojo įstaiga Vilniaus universiteto ligoninė Santaros klinikos, a.k. 124364561
 Daiktas: žemės sklypas Nr. 4400-0729-6913, aprašytas p. 2.1.
 Įregistravimo pagrindas: 2006-01-05 Panaudos sutartis Nr. 17 K01/2006-17
 2008-07-09 Susitarimas Nr. K01/2008-7
 2017-01-12 Susitarimas Nr. 49SUN-1-(14.49.58.)
 Plotas: 11.6729 ha
 Įrašas galioja: Nuo 2017-01-24
 Terminas: Iki 2026-03-25
- 7.6. **Sudaryta panaudos sutartis**
 Panaudos gavėjas: Viešojo įstaiga Vilniaus universiteto ligoninė Santaros klinikos, a.k. 124364561
 Daiktas: pastatas Nr. 1097-8010-7010, aprašytas p. 2.4.
 Įregistravimo pagrindas:

2016-03-25 Panaudos sutartis Nr. PS-4
 2016-03-25 Priėmimo - perdavimo aktas Nr. 80-3
 Plotas: 4061.78 kv. m
 Įrašas galioja: Nuo 2016-04-04
 Terminas: Nuo 2016-03-25 iki 2026-03-24

7.7.

Sudaryta panaudos sutartis
 Panaudos gavėjas: Viešojo įstaiga Vilniaus universiteto ligoninė Santaros klinikos, a.k. 124364561
 Daiktas: pastatas Nr. 1097-8010-7031, aprašytas p. 2.3.
 Įregistravimo pagrindas: 2016-03-25 Panaudos sutartis Nr. PS-4
 2016-03-25 Priėmimo - perdavimo aktas Nr. 80-3
 Plotas: 5760.09 kv. m
 Įrašas galioja: Nuo 2016-04-04
 Terminas: Nuo 2016-03-25 iki 2026-03-24

7.8.

Sudaryta panaudos sutartis
 Panaudos gavėjas: Viešojo įstaiga Vilniaus universiteto ligoninė Santaros klinikos, a.k. 124364561
 Daiktas: pastatas Nr. 1097-8010-7020, aprašytas p. 2.2.
 Įregistravimo pagrindas: 2016-03-25 Panaudos sutartis Nr. PS-4
 2016-03-25 Priėmimo - perdavimo aktas Nr. 80-3
 Plotas: 12594.59 kv. m
 Įrašas galioja: Nuo 2016-04-04
 Terminas: Nuo 2016-03-25 iki 2026-03-24

7.9.

Sudaryta nuomos sutartis
 Nuomininkas: Uždaroji akcinė bendrovė "IGMETA", a.k. 222285080
 Daiktas: pastatas Nr. 1097-8010-7020, aprašytas p. 2.2.
 Įregistravimo pagrindas: 2010-11-29 Nuomos sutartis Nr. NS-4
 2015-11-23 Susitarimas Nr. NS-23
 Plotas: 169.08 kv. m
 Įrašas galioja: Nuo 2015-11-26
 Terminas: Iki 2020-11-29

8. Žymos:

8.1.

Sudaryta sutartis su žemės sklypo savininku dėl statinių statybos žemės sklype
 Valstybės įmonė Turto bankas, a.k. 112021042
 Daiktas: žemės sklypas Nr. 4400-0729-6913, aprašytas p. 2.1.
 Įregistravimo pagrindas: 2008-03-21 Susitarimas
 Aprašymas: 2008-03-21 susitarimas dėl valstybės nekilnojamojo turto atnaujinimo Nr. (10.9-52-08)-T8-18/S-137
 Įrašas galioja: Nuo 2009-03-30

8.2.

Leidimas vykdyti statybos darbus
 Daiktas: pastatas Nr. 1097-8010-7031, aprašytas p. 2.3.
 Įregistravimo pagrindas: 2002-11-14 Leidimas vykdyti statybos darbus Nr. 710/NR-127
 Įrašas galioja: Nuo 2002-11-27

9. Specialiosios žemės ir miško naudojimo sąlygos:

9.1.

XXVII. Saugotini želdiniai (medžiai ir krūmai), augantys ne miškų ūkio paskirties žemėje
 Daiktas: žemės sklypas Nr. 4400-0729-6913, aprašytas p. 2.1.
 Įregistravimo pagrindas: 2008-06-20 Apskritis viršinininko įsakymas Nr. 2.3-7961-(01)
 2015-10-26 Nekilnojamojo daikto kadastro duomenų byla
 Plotas: 3.4032 ha
 Įrašas galioja: Nuo 2016-01-19

9.2.

XLIX. Vandentiekio, lietaus ir fekalinės kanalizacijos tinklų ir įrenginių apsaugos zonos
 Daiktas: žemės sklypas Nr. 4400-0729-6913, aprašytas p. 2.1.
 Įregistravimo pagrindas: 2008-06-20 Apskritis viršinininko įsakymas Nr. 2.3-7961-(01)
 2015-10-26 Nekilnojamojo daikto kadastro duomenų byla
 Plotas: 1.8232 ha
 Įrašas galioja: Nuo 2016-01-19

9.3.

XLVIII. Šilumos ir karšto vandens tiekimo tinklų apsaugos zonos
 Daiktas: žemės sklypas Nr. 4400-0729-6913, aprašytas p. 2.1.
 Įregistravimo pagrindas: 2008-06-20 Apskritis viršinininko įsakymas Nr. 2.3-7961-(01)
 2015-10-26 Nekilnojamojo daikto kadastro duomenų byla
 Plotas: 0.1046 ha
 Įrašas galioja: Nuo 2016-01-19

9.4.

IX. Dujotiekių apsaugos zonos
 Daiktas: žemės sklypas Nr. 4400-0729-6913, aprašytas p. 2.1.
 Įregistravimo pagrindas: 2008-06-20 Apskritis viršinininko įsakymas Nr. 2.3-7961-(01)
 2015-10-26 Nekilnojamojo daikto kadastro duomenų byla
 Plotas: 0.0125 ha
 Įrašas galioja: Nuo 2016-01-19

9.5.

VI. Elektros linijų apsaugos zonos
 Daiktas: žemės sklypas Nr. 4400-0729-6913, aprašytas p. 2.1.
 Įregistravimo pagrindas: 2008-06-20 Apskritis viršinininko įsakymas Nr. 2.3-7961-(01)
 2015-10-26 Nekilnojamojo daikto kadastro duomenų byla
 Plotas: 0.223 ha
 Įrašas galioja: Nuo 2016-01-19

9.6.

I. Ryšių linijų apsaugos zonos

Daiktas: žemės sklypas Nr. 4400-0729-6913, aprašytas p. 2.1.

[registravimo pagrindas: 2008-06-20 Apskritis viršininko įsakymas Nr. 2.3-7961-(01)

2015-10-26 Nekilnojamojo daikto kadastro duomenų byla

Plotas: 0.1328 ha

[rašas galioja: Nuo 2016-01-19

10. Daikto registravimas ir kadastro žymos:

10.1.

Kadastrinius matavimus atliko (kadastro žyma)

Valstybės įmonės Registrų centro Vilniaus filialas, a.k. 124208338

Daiktas: kiti statiniai Nr. 4400-2889-0060, aprašyti p. 2.9.

kiti statiniai Nr. 4400-3985-9493, aprašyti p. 2.5.

[registravimo pagrindas: 2015-10-14 Nekilnojamojo daikto kadastro duomenų byla

Kvalifikacijos pažymėjimas Nr. 2M-M-1198

[rašas galioja: Nuo 2016-02-02

10.2.

Suformuotas naujas (daikto registravimas)

Daiktas: kiti statiniai Nr. 4400-3985-9493, aprašyti p. 2.5.

[registravimo pagrindas: 2015-10-14 Nekilnojamojo daikto kadastro duomenų byla

2015-11-17 Deklaracija apie statybos užbaigimą / paskirties pakeitimą Nr. 1

[rašas galioja: Nuo 2016-02-02

10.3.

Rekonstrukcija (daikto registravimas)

Daiktas: kiti statiniai Nr. 4400-2889-0060, aprašyti p. 2.9.

[registravimo pagrindas: 2015-10-14 Nekilnojamojo daikto kadastro duomenų byla

2015-11-17 Deklaracija apie statybos užbaigimą / paskirties pakeitimą Nr. 1

[rašas galioja: Nuo 2016-02-02

10.4.

Kadastro duomenų tikslinimas (daikto registravimas)

Daiktas: žemės sklypas Nr. 4400-0729-6913, aprašytas p. 2.1.

[registravimo pagrindas: 2015-10-26 Nekilnojamojo daikto kadastro duomenų byla

[rašas galioja: Nuo 2016-01-19

10.5.

Kadastrinius matavimus atliko (kadastro žyma)

Valstybės įmonės Registrų centro Vilniaus filialas, a.k. 124208338

Daiktas: žemės sklypas Nr. 4400-0729-6913, aprašytas p. 2.1.

[registravimo pagrindas: 2015-10-26 Nekilnojamojo daikto kadastro duomenų byla

Kvalifikacijos pažymėjimas Nr. 2M-M-1198

[rašas galioja: Nuo 2016-01-19

10.6.

Suformuotas naujas (daikto registravimas)

Daiktas: kiti statiniai Nr. 4400-2889-0060, aprašyti p. 2.9.

kiti statiniai Nr. 4400-2901-5385, aprašyti p. 2.7.

kiti statiniai Nr. 4400-2901-5410, aprašyti p. 2.8.

kiti statiniai Nr. 4400-2901-5430, aprašyti p. 2.6.

[registravimo pagrindas: 2014-02-07 Nekilnojamojo daikto kadastro duomenų byla

2015-02-27 Įsakymas Nr. T-4

[rašas galioja: Nuo 2015-03-24

10.7.

Kadastrinius matavimus atliko (kadastro žyma)

Valstybės įmonės Registrų centro Vilniaus filialas, a.k. 124208338

Daiktas: kiti statiniai Nr. 4400-2901-5385, aprašyti p. 2.7.

kiti statiniai Nr. 4400-2901-5410, aprašyti p. 2.8.

kiti statiniai Nr. 4400-2901-5430, aprašyti p. 2.6.

[registravimo pagrindas: 2014-02-07 Nekilnojamojo daikto kadastro duomenų byla

Kvalifikacijos pažymėjimas Nr. 2M-M-1198

[rašas galioja: Nuo 2015-03-24

10.8.

Išduotas pastato (jo dalies) energinio naudingumo sertifikatas (kadastro žyma)

Daiktas: pastatas Nr. 1097-8010-7020, aprašytas p. 2.2.

[registravimo pagrindas: 2014-07-08 Statybos produkcijos sertifikavimo centro pranešimas

Nr. GD-0256-0006/0

[rašas galioja: Nuo 2014-07-08

Terminas: Nuo 2011-03-07 iki 2021-03-07

10.9.

Išduotas statybos leidimas (kadastro žyma)

Leidimą išdavė: Vilniaus miesto savivaldybės administracija, a.k. 188710061

Daiktas: pastatas Nr. 1097-8010-7020, aprašytas p. 2.2.

[registravimo pagrindas: 2010-09-21 Statybos leidimas Nr. NR/899/10-0886

[rašas galioja: Nuo 2010-11-25

10.10.

Išduotas statybos leidimas (kadastro žyma)

Leidimą išdavė: Vilniaus miesto savivaldybės administracija, a.k. 188710061

Daiktas: pastatas Nr. 1097-8010-7031, aprašytas p. 2.3.

[registravimo pagrindas: 2010-08-10 Statybos leidimas Nr. NR/739/10-0510

[rašas galioja: Nuo 2010-09-15

10.11.

Išduotas statybos leidimas (kadastro žyma)

Leidimą išdavė: Vilniaus miesto savivaldybės administracija, a.k. 188710061

Daiktas: pastatas Nr. 1097-8010-7010, aprašytas p. 2.4.

pastatas Nr. 1097-8010-7020, aprašytas p. 2.2.

pastatas Nr. 1097-8010-7031, aprašytas p. 2.3.

[registravimo pagrindas: 2010-03-25 Statybos leidimas Nr. NR/210/10-0030

[rašas galioja: Nuo 2010-05-12

11. Registro pastabos ir nuorodos: [rašų nėra

12. Kita informacija: įrašų nėra

13. Informacija apie duomenų sandoriui tikslinimą: įrašų nėra

2017-12-14 12:02:29

Dokumentą atspausdino

ANDRIEJUS BIELINSKIS



VALSTYBĖS ĮMONĖ REGISTRŲ CENTRAS

Vincio Kudirkos g. 18-3, 03105 Vilnius, tel. (8 5) 2688 262, faks. (8 5) 2688 311, el.p. info@registrucentras.lt

NEKILNOJAMOJO TURTO REGISTRO CENTRINIO DUOMENŲ BANKO IŠRAŠAS

2017-12-14 12:03:07

1. Nekilnojamojo turto registre įregistruotas turtas:

Registro Nr.: 1/26740
 Registro tipas: Žemės sklypas su statiniais
 Sudarymo data: 1998-03-18
 Adresas: Vilnius, Petro Baublio g. 3B
 Registro tvarkytojas: Valstybės įmonės Registrų centro Vilniaus filialas

2. Nekilnojamieji daiktai:

2.1.

Žemės sklypas
 Unikalus daikto numeris: 0101-0005-0190
 Žemės sklypo kadastro numeris ir kadastro vietovės pavadinimas: 0101/0005:190 Vilniaus m. k.v.
 Daikto pagrindinė naudojimo paskirtis: Kita
 Žemės sklypo naudojimo būdas: Visuomeninės paskirties teritorijos
 Žemės sklypo plotas: 0.1032 ha
 Užstatyta teritorija: 0.1032 ha
 Žemės ūkio naudmenų našumo balas: 40.0
 Matavimų tipas: Žemės sklypas suformuotas atliekant kadastrinius matavimus
 Indeksuota žemės sklypo vertė: 8160 Eur
 Žemės sklypo vertė: 5100 Eur
 Kadastro duomenų nustatymo data: 1998-03-18

2.2.

Priklausinys: Kiti inžineriniai statiniai - Aikštelė, pėsčiųjų takas
 Priklausanti dalis: 1/1 priklauso pastatui Nr. 1097-9008-5060 iš registro 10/287273
 Unikalus daikto numeris: 4400-3833-9074
 Daikto pagrindinė naudojimo paskirtis: Kiti inžineriniai statiniai
 Pažymėjimas plane: a1, a2, p1
 Statybos pradžios metai: 1988
 Statybos pabaigos metai: 1988
 Statinio kategorija: II grupės nesudėtingas
 Baigtumo procentas: 100 %
 Plotas: 628.00 kv. m
 Medžiaga: Asfaltas
 Atkūrimo sąnaudos (statybos vertė): 37500 Eur
 Fizinio nusidėvėjimo procentas: 75 %
 Atkuriamoji vertė: 9370 Eur
 Vidutinė rinkos vertė: 9370 Eur
 Vidutinės rinkos vertės nustatymo būdas: Atkuriamoji vertė
 Vidutinės rinkos vertės nustatymo data: 2015-05-27
 Kadastro duomenų nustatymo data: 2015-05-27

3. Daikto priklausiniai iš kito registro: įrašų nėra

4. Nuosavybė:

4.1.

Nuosavybės teisė
 Savininkas: LIETUVOS RESPUBLIKA, a.k. 111105555
 Daiktas: kiti statiniai Nr. 4400-3833-9074, aprašyti p. 2.2.
 Įregistravimo pagrindas: 2016-05-13 Įsakymas Nr. T-14
 Įrašas galioja: Nuo 2016-07-15

4.2.

Nuosavybės teisė
 Savininkas: LIETUVOS RESPUBLIKA, a.k. 111105555
 Daiktas: žemės sklypas Nr. 0101-0005-0190, aprašytas p. 2.1.
 Įregistravimo pagrindas: 1997-12-18 Miesto valdybos sprendimas, potvarkis Nr. 2073V
 Įrašas galioja: Nuo 1998-03-18

5. Valstybės ir savivaldybių žemės patikėjimo teisė:

5.1.

Valstybinės žemės patikėjimo teisė
 Patikėtinis: Nacionalinė žemės tarnyba prie Žemės ūkio ministerijos, a.k. 188704927
 Daiktas: žemės sklypas Nr. 0101-0005-0190, aprašytas p. 2.1.
 Įregistravimo pagrindas: 2010-06-18 Žemės įstatymo pakeitimo ir papildymo įstatymas Nr. XI-912, 2010 m. birželio 18 d. Nr. XI-912
 Įrašas galioja: Nuo 2010-07-01

6. Kitos daiktinės teisės:

6.1.

Turto patikėjimo teisė
 Patikėtinis: Lietuvos Respublikos sveikatos apsaugos ministerija, a.k. 188603472
 Daiktas: kiti statiniai Nr. 4400-3833-9074, aprašyti p. 2.2.
 Įregistravimo pagrindas: 2016-05-13 Įsakymas Nr. T-14
 Įrašas galioja: Nuo 2016-07-15

6.2.

Kelio servitutas - teisė važiuoti transporto priemonėmis (tarnaujantis)
 Daiktas: žemės sklypas Nr. 0101-0005-0190, aprašytas p. 2.1.
 Įregistravimo pagrindas: 1998-03-05 Apskrities viršininko įsakymas Nr. 616-01
 Aprašymas: Darbo metu eiti į gretimą teritoriją 28 kv.m. ploto dalimi

[rašas galioja: Nuo 1998-03-18

6.3.

Kelio servitutas - teisė važiuoti transporto priemonėmis (tarnaujantis)
Daiktas: žemės sklypas Nr. 0101-0005-0190, aprašytas p. 2.1.
[registravimo pagrindas: 1998-03-05 Apskritis viršininko įsakymas Nr. 616-01
Aprašymas: Bet kuriuo paros metu eiti ir važiuoti prie TP 72 kv.m. sklypo dalimi Teisės
naudotojai: Vilniaus miesto elektros tinklų darbuotojai
[rašas galioja: Nuo 1998-03-18

7. Juridiniai faktai:

7.1.

Sudaryta panaudos sutartis
Panaudos gavėjas: Viešoji įstaiga Vilniaus universiteto ligoninė Santaros klinikos, a.k. 124364561
Daiktas: žemės sklypas Nr. 0101-0005-0190, aprašytas p. 2.1.
[registravimo pagrindas: 1998-03-05 Panaudos sutartis Nr. 15K01/98-14993
Plotas: 0.1032 ha
[rašas galioja: Nuo 1998-03-18
Terminas: Nuo 1998-03-05 iki 2097-03-05

8. Žymos: įrašų nėra

9. Specialiosios žemės ir miško naudojimo sąlygos:

9.1.

VI. Elektros linijų apsaugos zonos
Daiktas: žemės sklypas Nr. 0101-0005-0190, aprašytas p. 2.1.
[registravimo pagrindas: 1997-12-18 Miesto valdybos sprendimas, potvarkis Nr. 2073V
[rašas galioja: Nuo 1998-03-18

10. Daikto registravimas ir kadastro žymos:

10.1.

Kadastrinius matavimus atliko (kadastro žyma)
RIMAS LAURINKUS
Daiktas: kiti statiniai Nr. 4400-3833-9074, aprašyti p. 2.2.
[registravimo pagrindas: 2015-05-27 Nekilnojamojo daikto kadastro duomenų byla
Kvalifikacijos pažymėjimas Nr. 2M-M-1519
[rašas galioja: Nuo 2016-07-14

10.2.

Suformuotas naujas (daikto registravimas)
Daiktas: kiti statiniai Nr. 4400-3833-9074, aprašyti p. 2.2.
[registravimo pagrindas: 2015-05-27 Nekilnojamojo daikto kadastro duomenų byla
2016-05-13 Įsakymas Nr. T-14
[rašas galioja: Nuo 2016-07-14

11. Registro pastabos ir nuorodos: įrašų nėra

12. Kita informacija: įrašų nėra

13. Informacija apie duomenų sandoriui tikslinimą: įrašų nėra

2017-12-14 12:03:07

Dokumentą atspausdino

ANDRIEJUS BIELINSKIS



VALSTYBĖS ĮMONĖ REGISTRŲ CENTRAS

Vincu Kudirkos g. 18-3, 03105 Vilnius, tel. (8 5) 2688 262, faks. (8 5) 2688 311, el.p. info@registrucentras.lt

NEKILNOJAMOJO TURTO REGISTRO CENTRINIO DUOMENŲ BANKO IŠRAŠAS

2017-12-14 12:04:06

1. Nekilnojamojo turto registre įregistruotas turtas:

Registro Nr.: 10/200935
 Registro tipas: Statiniai
 Sudarymo data: 1998-10-06
 Adresas: Vilnius, Petro Baubllo g. 5
 Registro tvarkytojas: Valstybės įmonės Registrų centro Vilniaus filialas

2. Nekilnojamieji daiktai:

2.1. Pastatas - Ligoninė
 Unikalus daikto numeris: 1097-9008-4014
 Daikto pagrindinė naudojimo paskirtis: Gydymo
 Pažymėjimas plane: 1D3p
 Statybos pradžios metai: 1979
 Statybos pabaigos metai: 1979
 Rekonstravimo pradžios metai: 2010
 Rekonstravimo pabaigos metai: 2011
 Statinio kategorija: Ypatingas
 Baigtumo procentas: 100 %
 Šildymas: Centrinis šildymas iš centralizuotų sistemų
 Vandentiekis: Komunalinis vandentiekis
 Nuotekų šalinimas: Komunalinis nuotekų šalinimas
 Dujos: Nėra
 Sienos: Plytos
 Stogo danga: Ruberoidas
 Aukštų skaičius: 3
 Bendras plotas: 2558.27 kv. m
 Pagrindinis plotas: 2023.19 kv. m
 Tūris: 13085 kub. m
 Užstatytas plotas: 1389.00 kv. m
 Koordinatė X: 6069329
 Koordinatė Y: 582662
 Atkūrimo sąnaudos (statybos vertė): 1739458 Eur
 Fizinio nusidėvėjimo procentas: 10 %
 Atkuriamoji vertė: 1565396 Eur
 Vidutinė rinkos vertė: 1021490 Eur
 Vidutinės rinkos vertės nustatymo būdas: Masinis vertinimas
 Vidutinės rinkos vertės nustatymo data: 2011-01-11
 Kadastro duomenų nustatymo data: 2011-01-11
 Pastato (jo dalies) energinio naudingumo klasė: C
 Skačiuojamosios šiluminės energijos sąnaudos pastatui
 (jo daliai) šildyti: 0.00 kWh/m2/m.

3. Daikto priklausiniai iš kito registro:

3.1.

Kiti inžineriniai statiniai - Automobilių stovėjimo aikštelė
 Priklausanti dalis: 1/1 priklauso pastatui Nr. 1097-9008-4014, aprašytam p. 2.1.
 Registro Nr.: 1/38737
 Unikalus daikto numeris: 4400-2895-9888
 Daikto pagrindinė naudojimo paskirtis: Kiti inžineriniai statiniai
 Pažymėjimas plane: a1
 Statybos pradžios metai: 1979
 Statybos pabaigos metai: 1979
 Statinio kategorija: II grupės nesudėtingas
 Baigtumo procentas: 100 %
 Plotas: 237.00 kv. m
 Medžiaga: Asfaltas
 Atkūrimo sąnaudos (statybos vertė): 15639 Eur
 Fizinio nusidėvėjimo procentas: 75 %
 Atkuriamoji vertė: 3910 Eur
 Vidutinė rinkos vertė: 3910 Eur
 Vidutinės rinkos vertės nustatymo būdas: Atkuriamoji vertė
 Vidutinės rinkos vertės nustatymo data: 2014-02-07
 Kadastro duomenų nustatymo data: 2014-02-07

3.2.

Kiti inžineriniai statiniai - Automobilių stovėjimo aikštelė
 Priklausanti dalis: 1/1 priklauso pastatui Nr. 1097-9008-4014, aprašytam p. 2.1.
 Registro Nr.: 1/38737
 Unikalus daikto numeris: 4400-2904-6739
 Daikto pagrindinė naudojimo paskirtis: Kiti inžineriniai statiniai
 Pažymėjimas plane: a2
 Statybos pradžios metai: 1979
 Statybos pabaigos metai: 1979
 Statinio kategorija: II grupės nesudėtingas
 Baigtumo procentas: 100 %
 Plotas: 355.00 kv. m
 Medžiaga: Betono plytelės
 Atkūrimo sąnaudos (statybos vertė): 14713 Eur

Fizinio nusidėvėjimo procentas: 75 %
 Atkuriamoji vertė: 3678 Eur
 Vidutinė rinkos vertė: 3678 Eur
 Vidutinės rinkos vertės nustatymo būdas: Atkuriamoji vertė
 Vidutinės rinkos vertės nustatymo data: 2014-02-07
 Kadastro duomenų nustatymo data: 2014-02-07

- 3.3. Kiti inžineriniai statiniai - Automobilių stovėjimo aikštelė, pėsčiųjų takas
 Priklausanti dalis: 1/1 priklauso pastatui Nr. 1097-9008-4014, aprašytam p. 2.1.
 Registro Nr.: 1/38737
 Aprašymas / pastabos: A3 - 1128 kv.m, a4 - 69 kv.m
 Unikalus daikto numeris: 4400-2889-0117
 Daikto pagrindinė naudojimo paskirtis: Kiti inžineriniai statiniai
 Pažymėjimas plane: a3,a4
 Statybos pradžios metai: 1979
 Statybos pabaigos metai: 1979
 Statinio kategorija: II grupės nesudėtingas
 Baigtumo procentas: 100 %
 Atkūrimo sąnaudos (statybos vertė): 77329 Eur
 Fizinio nusidėvėjimo procentas: 75 %
 Atkuriamoji vertė: 19347 Eur
 Vidutinė rinkos vertė: 19347 Eur
 Vidutinės rinkos vertės nustatymo būdas: Atkuriamoji vertė
 Vidutinės rinkos vertės nustatymo data: 2014-02-07
 Kadastro duomenų nustatymo data: 2014-02-07

4. Nuosavybė:

4.1.

Nuosavybės teisė
 Savininkas: LIETUVOS RESPUBLIKA, a.k. 111105555
 Daiktas: pastatas Nr. 1097-9008-4014, aprašytas p. 2.1.
 Įregistravimo pagrindas: 1998-06-12 Steigėjo įsakymas Nr. 321
 2011-04-13 Statybos užbaigimo aktas Nr. (23.34)-SUA-697
 Įrašas galioja: Nuo 2011-12-14

5. Valstybės ir savivaldybių žemės patikėjimo teisė: įrašų nėra

6. Kitos daiktinės teisės :

6.1.

Turto patikėjimo teisė
 Patikėtinis: Lietuvos Respublikos sveikatos apsaugos ministerija, a.k. 188603472
 Daiktas: pastatas Nr. 1097-9008-4014, aprašytas p. 2.1.
 Įregistravimo pagrindas: 2010-02-18 Įsakymas Nr. V-14
 2010-02-23 Priėmimo - perdavimo aktas Nr. 3-12
 2011-04-13 Statybos užbaigimo aktas Nr. (23.34)-SUA-697
 Įrašas galioja: Nuo 2011-12-14

7. Juridiniai faktai:

7.1.

Sudaryta panaudos sutartis
 Panaudos gavėjas: Viešoji įstaiga Valstybinis patologijos centras, a.k. 191351483
 Daiktas: pastatas Nr. 1097-9008-4014, aprašytas p. 2.1.
 Įregistravimo pagrindas: 2010-06-11 Priėmimo - perdavimo aktas Nr. 80-12
 2010-06-11 Panaudos sutartis Nr. PS-9
 Aprašymas: Terminas - 5 m.
 Įrašas galioja: Nuo 2010-06-29

8. Žymos: įrašų nėra

9. Specialiosios žemės ir miško naudojimo sąlygos: įrašų nėra

10. Daikto registravimas ir kadastro žymos:

10.1.

Išduotas pastato (jo dalies) energinio naudingumo sertifikatas (kadastro žyma)
 Daiktas: pastatas Nr. 1097-9008-4014, aprašytas p. 2.1.
 Įregistravimo pagrindas: 2014-07-08 Statybos produkcijos sertifikavimo centro pranešimas
 Nr. GD-0206-0013/0
 Įrašas galioja: Nuo 2014-07-08
 Terminas: Nuo 2011-03-10 iki 2021-03-10

10.2.

Kadastrinius matavimus atliko (kadastro žyma)
 UAB "Kagama", a.k. 126312798
 Daiktas: pastatas Nr. 1097-9008-4014, aprašytas p. 2.1.
 Įregistravimo pagrindas: 2011-01-11 Nekilnojamojo daikto kadastro duomenų byla
 Kvalifikacijos pažymėjimas Nr. 2M-ME-315
 Įrašas galioja: Nuo 2011-12-12

10.3.

Rekonstrukcija (daikto registravimas)
 Daiktas: pastatas Nr. 1097-9008-4014, aprašytas p. 2.1.
 Įregistravimo pagrindas: 2011-01-11 Nekilnojamojo daikto kadastro duomenų byla
 2011-04-13 Statybos užbaigimo aktas Nr. (23.34)-SUA-697
 Įrašas galioja: Nuo 2011-12-12

10.4.

Išduotas statybos leidimas (kadastro žyma)
 Leidimą išdavė: Vilniaus miesto savivaldybės administracija, a.k. 188710061
 Daiktas: pastatas Nr. 1097-9008-4014, aprašytas p. 2.1.

[registravimo pagrindas: 2010-03-30 Statybos leidimas Nr. NR/219/10-0203
[rašas galioja: Nuo 2010-05-12

10.5.

Išduotas statybos leidimas (kadastro žyma)

Leidimą išdavė: Vilniaus miesto savivaldybės administracija, a.k. 188710061

Daiktas: pastatas Nr. 1097-9008-4014, aprašytas p. 2.1.

[registravimo pagrindas: 2009-10-06 Statybos leidimas Nr. NR/990/09-0969

[rašas galioja: Nuo 2009-12-09

10.6.

Išduotas statybos leidimas (kadastro žyma)

Leidimą išdavė: Vilniaus miesto savivaldybės administracija, a.k. 188710061

Daiktas: pastatas Nr. 1097-9008-4014, aprašytas p. 2.1.

[registravimo pagrindas: 2007-03-19 Leidimas vykdyti statybos darbus Nr. NR/276/07-0217

[rašas galioja: Nuo 2007-04-12

11. Registro pastabos ir nuorodos: įrašų nėra

12. Kita informacija:

Žemės sklypo, kuriame yra statiniai, kadastrinis Nr.: 0101/0005:323

Archyvinės bylos Nr.: 13/14254

13. Informacija apie duomenų sandoriui tikslinimą: įrašų nėra

2017-12-14 12:04:06

Dokumentą atspausdino

ANDRIEJUS BIELINSKIS



VALSTYBĖS ĮMONĖ REGISTRŲ CENTRAS

Vincio Kudirkos g. 18-3, 03105 Vilnius, tel. (8 5) 2688 262, faks. (8 5) 2688 311, el.p. info@registrucentras.lt

NEKILNOJAMOJO TURTO REGISTRO CENTRINIO DUOMENŲ BANKO IŠRAŠAS

2017-12-14 12:04:52

1. Nekilnojamojo turto registre įregistruotas turtas:

Registro Nr.: 1/38737

Registro tipas: Žemės sklypas su statiniais

Sudarymo data: 2000-05-15

Adresas: Vilnius, Petro Baublio g. 5

Registro tvarkytojas: Valstybės įmonės Registrų centro Vilniaus filialas

2. Nekilnojamieji daiktai:

2.1.

Žemės sklypas

Unikalus daikto numeris: 0101-0005-0323

Žemės sklypo kadastro numeris ir kadastro vietovės

pavadinimas: 0101/0005:323 Vilniaus m. k.v.

Daikto pagrindinė naudojimo paskirtis: Kita

Žemės sklypo naudojimo būdas: Visuomeninės paskirties teritorijos

Žemės sklypo plotas: 0.7339 ha

Užstatyta teritorija: 0.7339 ha

Žemės ūkio naudmenų našumo balas: 40.0

Matavimų tipas: Žemės sklypas suformuotas atliekant kadastrinius matavimus

Indeksuota žemės sklypo vertė: 58027 Eur

Žemės sklypo vertė: 36267 Eur

Vidutinė rinkos vertė: 996558 Eur

Vidutinės rinkos vertės nustatymo data: 2009-02-12

Kadastro duomenų nustatymo data: 2008-12-03

2.2.

Priklausinys: Kiti inžineriniai statiniai - Automobilių stovėjimo aikštelė

Priklausanti dalis: 1/1 priklauso pastatui Nr. 1097-9008-4014 iš registro 10/200935

Unikalus daikto numeris: 4400-2895-9888

Daikto pagrindinė naudojimo paskirtis: Kiti inžineriniai statiniai

Pažymėjimas plane: a1

Statybos pradžios metai: 1979

Statybos pabaigos metai: 1979

Statinio kategorija: II grupės nesudėtingas

Baigtumo procentas: 100 %

Plotas: 237.00 kv. m

Medžiaga: Asfaltas

Atkūrimo sąnaudos (statybos vertė): 15639 Eur

Fizinio nusidėvėjimo procentas: 75 %

Atkuriamoji vertė: 3910 Eur

Vidutinė rinkos vertė: 3910 Eur

Vidutinės rinkos vertės nustatymo būdas: Atkuriamoji vertė

Vidutinės rinkos vertės nustatymo data: 2014-02-07

Kadastro duomenų nustatymo data: 2014-02-07

2.3.

Priklausinys: Kiti inžineriniai statiniai - Automobilių stovėjimo aikštelė

Priklausanti dalis: 1/1 priklauso pastatui Nr. 1097-9008-4014 iš registro 10/200935

Unikalus daikto numeris: 4400-2904-6739

Daikto pagrindinė naudojimo paskirtis: Kiti inžineriniai statiniai

Pažymėjimas plane: a2

Statybos pradžios metai: 1979

Statybos pabaigos metai: 1979

Statinio kategorija: II grupės nesudėtingas

Baigtumo procentas: 100 %

Plotas: 355.00 kv. m

Medžiaga: Betono plytelės

Atkūrimo sąnaudos (statybos vertė): 14713 Eur

Fizinio nusidėvėjimo procentas: 75 %

Atkuriamoji vertė: 3678 Eur

Vidutinė rinkos vertė: 3678 Eur

Vidutinės rinkos vertės nustatymo būdas: Atkuriamoji vertė

Vidutinės rinkos vertės nustatymo data: 2014-02-07

Kadastro duomenų nustatymo data: 2014-02-07

2.4.

Priklausinys: Kiti inžineriniai statiniai - Automobilių stovėjimo aikštelė, pėsčiųjų takas

Priklausanti dalis: 1/1 priklauso pastatui Nr. 1097-9008-4014 iš registro 10/200935

Aprašymas / pastabos: A3 - 1128 kv.m, a4 - 69 kv.m

Unikalus daikto numeris: 4400-2889-0117

Daikto pagrindinė naudojimo paskirtis: Kiti inžineriniai statiniai

Pažymėjimas plane: a3,a4

Statybos pradžios metai: 1979

Statybos pabaigos metai: 1979

Statinio kategorija: II grupės nesudėtingas

Baigtumo procentas: 100 %

Atkūrimo sąnaudos (statybos vertė): 77329 Eur

Fizinio nusidėvėjimo procentas: 75 %

Atkuriamoji vertė: 19347 Eur

Vidutinė rinkos vertė: 19347 Eur

Vidutinės rinkos vertės nustatymo būdas: Atkuriamoji vertė

Vidutinės rinkos vertės nustatymo data: 2014-02-07
Kadastro duomenų nustatymo data: 2014-02-07

3. Daikto priklausiniai iš kito registro: įrašų nėra

4. Nuosavybė:

4.1.

Nuosavybės teisė

Savininkas: LIETUVOS RESPUBLIKA, a.k. 111105555

Daiktas: kiti statiniai Nr. 4400-2889-0117, aprašyti p. 2.4.

kiti statiniai Nr. 4400-2895-9888, aprašyti p. 2.2.

kiti statiniai Nr. 4400-2904-6739, aprašyti p. 2.3.

Įregistravimo pagrindas: 2015-02-27 Įsakymas Nr. T-4

Įrašas galioja: Nuo 2015-03-27

4.2.

Nuosavybės teisė

Savininkas: LIETUVOS RESPUBLIKA, a.k. 111105555

Daiktas: žemės sklypas Nr. 0101-0005-0323, aprašytas p. 2.1.

Įregistravimo pagrindas: 2000-04-10 Apskritis viršininko įsakymas Nr. 1160-01

Įrašas galioja: Nuo 2000-05-15

5. Valstybės ir savivaldybių žemės patikėjimo teisė:

5.1.

Valstybinės žemės patikėjimo teisė

Patikėtinis: Nacionalinė žemės tarnyba prie Žemės ūkio ministerijos, a.k. 188704927

Daiktas: žemės sklypas Nr. 0101-0005-0323, aprašytas p. 2.1.

Įregistravimo pagrindas: Žemės įstatymo pakeitimo ir papildymo įstatymas Nr. XI-912, 2010 m. birželio 18 d.

Įrašas galioja: Nuo 2010-07-01

6. Kitos daiktinės teisės:

6.1.

Turto patikėjimo teisė

Patikėtinis: Lietuvos Respublikos sveikatos apsaugos ministerija, a.k. 188603472

Daiktas: kiti statiniai Nr. 4400-2889-0117, aprašyti p. 2.4.

kiti statiniai Nr. 4400-2895-9888, aprašyti p. 2.2.

kiti statiniai Nr. 4400-2904-6739, aprašyti p. 2.3.

Įregistravimo pagrindas: 2015-02-27 Įsakymas Nr. T-4

Įrašas galioja: Nuo 2015-03-27

6.2.

Kiti servitutai (tarnaujantis)

Daiktas: žemės sklypas Nr. 0101-0005-0323, aprašytas p. 2.1.

Įregistravimo pagrindas: 2009-03-10 Apskritis viršininko įsakymas Nr. 2.3-3345-(01)

Plotas: 0.065 ha

Aprašymas: Įvažiavimo keliui žemės sklypo dalyje, žemės sklypo plane pažymėtoje linijomis ir skaičiais 55,5-7,53,54,55.

Įrašas galioja: Nuo 2009-03-23

7. Juridiniai faktai:

7.1.

Sudaryta panaudos sutartis

Panaudos gavėjas: Viešoji įstaiga Valstybinis patologijos centras, a.k. 191351483

Daiktas: žemės sklypas Nr. 0101-0005-0323, aprašytas p. 2.1.

Įregistravimo pagrindas: 2000-04-10 Panaudos sutartis Nr. 19 K01/2000-22637

2009-03-25 Susitarimas Nr. K01/2009-5

Plotas: 0.7339 ha

Įrašas galioja: Nuo 2009-04-08

Terminas: Nuo 2000-04-10 iki 2099-04-10

8. Žymos: įrašų nėra

9. Specialiosios žemės ir miško naudojimo sąlygos:

9.1.

XXVII. Saugotini želdiniai (medžiai ir krūmai), augantys ne miškų ūkio paskirties žemėje

Daiktas: žemės sklypas Nr. 0101-0005-0323, aprašytas p. 2.1.

Įregistravimo pagrindas: 2009-03-10 Apskritis viršininko įsakymas Nr. 2.3-3345-(01)

Įrašas galioja: Nuo 2009-03-19

9.2.

XLVIII. Šilumos ir karšto vandens tiekimo tinklų apsaugos zonos

Daiktas: žemės sklypas Nr. 0101-0005-0323, aprašytas p. 2.1.

Įregistravimo pagrindas: 2009-03-10 Apskritis viršininko įsakymas Nr. 2.3-3345-(01)

Įrašas galioja: Nuo 2009-03-19

9.3.

I. Ryšių linijų apsaugos zonos

Daiktas: žemės sklypas Nr. 0101-0005-0323, aprašytas p. 2.1.

Įregistravimo pagrindas: 2009-03-10 Apskritis viršininko įsakymas Nr. 2.3-3345-(01)

Įrašas galioja: Nuo 2009-03-19

9.4.

VI. Elektros linijų apsaugos zonos

Daiktas: žemės sklypas Nr. 0101-0005-0323, aprašytas p. 2.1.

Įregistravimo pagrindas: 2009-03-10 Apskritis viršininko įsakymas Nr. 2.3-3345-(01)

Įrašas galioja: Nuo 2009-03-19

9.5.

XLIX. Vandentiekio, lietaus ir fekalinės kanalizacijos tinklų ir įrenginių apsaugos zonos

Daiktas: žemės sklypas Nr. 0101-0005-0323, aprašytas p. 2.1.

Įregistravimo pagrindas: 2009-03-10 Apskritis viršininko įsakymas Nr. 2.3-3345-(01)

[rašas galioja: Nuo 2009-03-19

10. Daikto registravimas ir kadastro žymos:

10.1.

Suformuotas naujas (daikto registravimas)

Daiktas: kiti statiniai Nr. 4400-2889-0117, aprašyti p. 2.4.

kiti statiniai Nr. 4400-2895-9888, aprašyti p. 2.2.

kiti statiniai Nr. 4400-2904-6739, aprašyti p. 2.3.

[registravimo pagrindas: 2014-02-07 Nekilnojamojo daikto kadastro duomenų byla

2015-02-27 Įsakymas Nr. T-4

[rašas galioja: Nuo 2015-03-24

10.2.

Kadastrinius matavimus atliko (kadastro žyma)

Valstybės įmonės Registrų centro Vilniaus filialas, a.k. 124208338

Daiktas: kiti statiniai Nr. 4400-2889-0117, aprašyti p. 2.4.

kiti statiniai Nr. 4400-2895-9888, aprašyti p. 2.2.

kiti statiniai Nr. 4400-2904-6739, aprašyti p. 2.3.

[registravimo pagrindas: 2014-02-07 Nekilnojamojo daikto kadastro duomenų byla

Kvalifikacijos pažymėjimas Nr. 2M-M-1198

[rašas galioja: Nuo 2015-03-24

10.3.

Kadastro duomenų tikslinimas (daikto registravimas)

Daiktas: žemės sklypas Nr. 0101-0005-0323, aprašytas p. 2.1.

[registravimo pagrindas: 2009-03-10 Apskrities viršininko įsakymas Nr. 2.3-3345-(01)

[rašas galioja: Nuo 2009-03-19

10.4.

Kadastrinius matavimus atliko (kadastro žyma)

Savivaldybės įmonė "VILNIAUS PLANAS", a.k. 123615345

Daiktas: žemės sklypas Nr. 0101-0005-0323, aprašytas p. 2.1.

[registravimo pagrindas: Nekilnojamojo daikto kadastro duomenų byla

[rašas galioja: Nuo 2009-03-19

11. Registro pastabos ir nuorodos:

Statiniai - Reg Nr. 10/200935.

12. Kita informacija: įrašų nėra

13. Informacija apie duomenų sandoriui tikslinimą: įrašų nėra

2017-12-14 12:04:52

Dokumentą atspausdino

ANDRIEJUS BIELINSKIS



VALSTYBĖS ĮMONĖ REGISTRŲ CENTRAS

Vincas Kudirkos g. 18-3, 03105 Vilnius, tel. (8 5) 2688 262, faks. (8 5) 2688 311, el.p. info@registrucentras.lt

NEKILNOJAMOJO TURTO REGISTRO CENTRINIO DUOMENŲ BANKO IŠRAŠAS

2017-12-14 12:05:26

1. Nekilnojamojo turto registre įregistruotas turtas:

Registro Nr.: 44/691363
 Registro tipas: Žemės sklypas su statiniais
 Sudarymo data: 2007-01-12
 Adresas: Vilnius, Jono Kairiūkščio g. 2
 Registro tvarkytojas: Valstybės įmonės Registrų centro Vilniaus filialas

2. Nekilnojamieji daiktai:

2.1.

Žemės sklypas

Unikalus daikto numeris: 4400-1022-2427
 Žemės sklypo kadastro numeris ir kadastro vietovės pavadinimas: 0101/0004:1369 Vilniaus m. k.v.
 Daikto pagrindinė naudojimo paskirtis: Kita
 Žemės sklypo naudojimo būdas: Visuomeninės paskirties teritorijos
 Žemės sklypo naudojimo būdas: Susisiekimo ir inžinerinių komunikacijų aptarnavimo objektų teritorijos
 Žemės sklypo plotas: 2.5670 ha
 Užstatyta teritorija: 2.5670 ha
 Žemės ūkio naudmenų našumo balas: 40.0
 Matavimų tipas: Žemės sklypas suformuotas atliekant kadastrinius matavimus
 Indeksuota žemės sklypo vertė: 200528 Eur
 Žemės sklypo vertė: 125330 Eur
 Vidutinė rinkos vertė: 1100752 Eur
 Vidutinės rinkos vertės nustatymo data: 2006-11-29
 Kadastro duomenų nustatymo data: 2006-01-10

2.2.

Pastatas - Ligoninė

Unikalus daikto numeris: 1098-6007-5010
 Daikto pagrindinė naudojimo paskirtis: Gydyimo
 Pažymėjimas plane: 1D5/p
 Statybos pradžios metai: 1986
 Statybos pabaigos metai: 1986
 Rekonstravimo pradžios metai: 2010
 Rekonstravimo pabaigos metai: 2011
 Baigtumo procentas: 100 %
 Šildymas: Centrinis šildymas iš centralizuotų sistemų
 Vandentiekis: Komunalinis vandentiekis
 Nuotekų šalinimas: Komunalinis nuotekų šalinimas
 Dujos: Nėra
 Sienos: Plytos
 Stogo danga: Toliai
 Aukštų skaičius: 5
 Bendras plotas: 9544.05 kv. m
 Pagrindinis plotas: 5280.39 kv. m
 Tūris: 41369 kub. m
 Užstatytas plotas: 2556.00 kv. m
 Koordinatė X: 6069789
 Koordinatė Y: 581747
 Atkūrimo sąnaudos (statybos vertė): 5199838 Eur
 Fizinio nusidėvėjimo procentas: 20 %
 Atkuriamoji vertė: 4159812 Eur
 Vidutinė rinkos vertė: 3568119 Eur
 Vidutinės rinkos vertės nustatymo būdas: Masinis vertinimas
 Vidutinės rinkos vertės nustatymo data: 2011-09-20
 Kadastro duomenų nustatymo data: 2011-09-20
 Pastato (jo dalies) energinio naudingumo klasė: B
 Skaičiuojamosios šiluminės energijos sąnaudos pastatui (jo daliai) šildyti: 0.00 kWh/m2/m.

2.3.

Pastatas - Valgykla

Unikalus daikto numeris: 1098-6007-5021
 Daikto pagrindinė naudojimo paskirtis: Maitinimo
 Pažymėjimas plane: 2M1/p
 Statybos pradžios metai: 1986
 Statybos pabaigos metai: 1986
 Baigtumo procentas: 100 %
 Šildymas: Centrinis šildymas iš centralizuotų sistemų
 Vandentiekis: Komunalinis vandentiekis
 Nuotekų šalinimas: Komunalinis nuotekų šalinimas
 Dujos: Nėra
 Sienos: Plytos
 Stogo danga: Ruberoidas
 Aukštų skaičius: 1
 Bendras plotas: 670.79 kv. m
 Pagrindinis plotas: 164.26 kv. m
 Tūris: 3158 kub. m
 Užstatytas plotas: 431.00 kv. m
 Koordinatė X: 6069784

Koordinatė Y: **581674**
Atkūrimo sąnaudos (statybos vertė): **405178 Eur**
Fizinio nusidėvėjimo procentas: **20 %**
Atkuriamoji vertė: **324085 Eur**
Vidutinė rinkos vertė: **358260 Eur**
Vidutinės rinkos vertės nustatymo būdas: **Masinis vertinimas**
Vidutinės rinkos vertės nustatymo data: **2011-04-06**
Kadastro duomenų nustatymo data: **2011-04-06**

2.4

Priklausinys: **Kiti inžineriniai statiniai - Aikštelė, pėsčiųjų takas**
Priklausanti dalis: **1/1 priklauso pastatui Nr. 1098-6007-5010, aprašytam p. 2.2.**
Aprašymas / pastabos: **A2 - 999 kv.m, p3 - 105 kv.m**
Unikalus daikto numeris: **4400-2905-1316**
Daikto pagrindinė naudojimo paskirtis: **Kiti inžineriniai statiniai**
Pažymėjimas plane: **a2,p3**
Statybos pradžios metai: **1986**
Statybos pabaigos metai: **1986**
Papr. remonto pradžios metai: **2011**
Papr. remonto pabaigos metai: **2011**
Statinio kategorija: **II grupės nesudėtingas**
Baigtumo procentas: **100 %**
Atkūrimo sąnaudos (statybos vertė): **70378 Eur**
Fizinio nusidėvėjimo procentas: **75 %**
Atkuriamoji vertė: **17580 Eur**
Vidutinė rinkos vertė: **17580 Eur**
Vidutinės rinkos vertės nustatymo būdas: **Atkuriamoji vertė**
Vidutinės rinkos vertės nustatymo data: **2014-02-11**
Kadastro duomenų nustatymo data: **2014-02-11**

2.5

Priklausinys: **Kiti inžineriniai statiniai - Aikštelė, pėsčiųjų takas**
Priklausanti dalis: **1/1 priklauso pastatui Nr. 1098-6007-5010, aprašytam p. 2.2.**
Aprašymas / pastabos: **A3 - 776 kv.m, p4 - 44 kv.m**
Unikalus daikto numeris: **4400-2905-1270**
Daikto pagrindinė naudojimo paskirtis: **Kiti inžineriniai statiniai**
Pažymėjimas plane: **a3,p4**
Statybos pradžios metai: **1986**
Statybos pabaigos metai: **1986**
Papr. remonto pradžios metai: **2011**
Papr. remonto pabaigos metai: **2011**
Statinio kategorija: **II grupės nesudėtingas**
Baigtumo procentas: **100 %**
Atkūrimo sąnaudos (statybos vertė): **53000 Eur**
Fizinio nusidėvėjimo procentas: **75 %**
Atkuriamoji vertė: **13265 Eur**
Vidutinė rinkos vertė: **13265 Eur**
Vidutinės rinkos vertės nustatymo būdas: **Atkuriamoji vertė**
Vidutinės rinkos vertės nustatymo data: **2014-02-11**
Kadastro duomenų nustatymo data: **2014-02-11**

2.6

Priklausinys: **Kiti inžineriniai statiniai - Pėsčiųjų takai**
Priklausanti dalis: **1/1 priklauso pastatui Nr. 1098-6007-5010, aprašytam p. 2.2.**
Aprašymas / pastabos: **P5 - 492 kv.m, p6 - 20 kv.m, p7 - 357 kv.m, p8 - 876 kv.m, p9 - 29 kv.m**
Unikalus daikto numeris: **4400-2905-1249**
Daikto pagrindinė naudojimo paskirtis: **Kiti inžineriniai statiniai**
Pažymėjimas plane: **p5-p9**
Statybos pradžios metai: **1986**
Statybos pabaigos metai: **1986**
Papr. remonto pradžios metai: **2011**
Papr. remonto pabaigos metai: **2011**
Statinio kategorija: **II grupės nesudėtingas**
Baigtumo procentas: **100 %**
Atkūrimo sąnaudos (statybos vertė): **68350 Eur**
Fizinio nusidėvėjimo procentas: **75 %**
Atkuriamoji vertė: **17117 Eur**
Vidutinė rinkos vertė: **17117 Eur**
Vidutinės rinkos vertės nustatymo būdas: **Atkuriamoji vertė**
Vidutinės rinkos vertės nustatymo data: **2014-02-11**
Kadastro duomenų nustatymo data: **2014-02-11**

2.7

Priklausinys: **Kiti inžineriniai statiniai - Aikštelė, pėsčiųjų takai**
Priklausanti dalis: **1/1 priklauso pastatui Nr. 1098-6007-5021, aprašytam p. 2.3.**
Aprašymas / pastabos: **A1 - 506 kv.m, p1 - 30 kv.m, p2 - 46 kv.m**
Unikalus daikto numeris: **4400-2905-1216**
Daikto pagrindinė naudojimo paskirtis: **Kiti inžineriniai statiniai**
Pažymėjimas plane: **a1,p1,p2**
Statybos pradžios metai: **1986**
Statybos pabaigos metai: **1986**
Statinio kategorija: **II grupės nesudėtingas**
Baigtumo procentas: **100 %**
Atkūrimo sąnaudos (statybos vertė): **35913 Eur**
Fizinio nusidėvėjimo procentas: **75 %**
Atkuriamoji vertė: **9007 Eur**
Vidutinė rinkos vertė: **9007 Eur**
Vidutinės rinkos vertės nustatymo būdas: **Atkuriamoji vertė**
Vidutinės rinkos vertės nustatymo data: **2014-02-11**
Kadastro duomenų nustatymo data: **2014-02-11**

3. Daikto priklausiniai iš kito registro: įrašų nėra**4. Nuosavybė:**

4.1.

Nuosavybės teisė

Savininkas: LIETUVOS RESPUBLIKA, a.k. 111105555

Daiktas: kiti statiniai Nr. 4400-2905-1216, aprašyti p. 2.7.
kiti statiniai Nr. 4400-2905-1249, aprašyti p. 2.6.
kiti statiniai Nr. 4400-2905-1270, aprašyti p. 2.5.
kiti statiniai Nr. 4400-2905-1316, aprašyti p. 2.4.

Įregistravimo pagrindas: 2015-02-27 Įsakymas Nr. T-4

Įrašas galioja: Nuo 2015-03-27

4.2.

Nuosavybės teisė

Savininkas: LIETUVOS RESPUBLIKA, a.k. 111105555

Daiktas: pastatas Nr. 1098-6007-5010, aprašytas p. 2.2.

Įregistravimo pagrindas: 2000-11-29 Steigėjo Įsakymas Nr. 692

2011-09-29 Statybos užbaigimo aktas Nr. (23.34)SUA-1882

Įrašas galioja: Nuo 2012-04-24

4.3.

Nuosavybės teisė

Savininkas: LIETUVOS RESPUBLIKA, a.k. 111105555

Daiktas: žemės sklypas Nr. 4400-1022-2427, aprašytas p. 2.1.

Įregistravimo pagrindas: 2006-11-16 Apskritis viršininko Įsakymas Nr. 2.3-11210-01

Įrašas galioja: Nuo 2007-01-24

4.4.

Nuosavybės teisė

Savininkas: LIETUVOS RESPUBLIKA, a.k. 111105555

Daiktas: pastatas Nr. 1098-6007-5021, aprašytas p. 2.3.

Įregistravimo pagrindas: 2000-11-29 Steigėjo Įsakymas Nr. 692

Įrašas galioja: Nuo 2000-12-15

5. Valstybės ir savivaldybių žemės patikėjimo teisė:

5.1.

Valstybinės žemės patikėjimo teisė

Patikėtinis: Nacionalinė žemės tarnyba prie Žemės ūkio ministerijos, a.k. 188704927

Daiktas: žemės sklypas Nr. 4400-1022-2427, aprašytas p. 2.1.

Įregistravimo pagrindas: Žemės įstatymo pakeitimo ir papildymo įstatymas Nr. XI-912, 2010 m. birželio 18 d.

Įrašas galioja: Nuo 2010-07-01

6. Kitos daiktinės teisės:

6.1.

Turto patikėjimo teisė

Patikėtinis: Lietuvos Respublikos sveikatos apsaugos ministerija, a.k. 188603472

Daiktas: kiti statiniai Nr. 4400-2905-1216, aprašyti p. 2.7.

kiti statiniai Nr. 4400-2905-1249, aprašyti p. 2.6.

kiti statiniai Nr. 4400-2905-1270, aprašyti p. 2.5.

kiti statiniai Nr. 4400-2905-1316, aprašyti p. 2.4.

Įregistravimo pagrindas: 2015-02-27 Įsakymas Nr. T-4

Įrašas galioja: Nuo 2015-03-27

6.2.

Turto patikėjimo teisė

Patikėtinis: Lietuvos Respublikos sveikatos apsaugos ministerija, a.k. 188603472

Daiktas: pastatas Nr. 1098-6007-5010, aprašytas p. 2.2.

Įregistravimo pagrindas: 2000-11-29 Steigėjo Įsakymas Nr. 692

2011-09-29 Statybos užbaigimo aktas Nr. (23.34)SUA-1882

Įrašas galioja: Nuo 2012-04-24

6.3.

Kelio servitutas (tarnaujantis)

Daiktas: žemės sklypas Nr. 4400-1022-2427, aprašytas p. 2.1.

Įregistravimo pagrindas: 2006-11-16 Apskritis viršininko Įsakymas Nr. 2.3-11210-01

Plotas: 0.0035 ha

Aprašymas: Teisę neatlygintinai važiuoti transporto priemonėmis bet kuriuo paros metu į valstybinį mišką jį prižiūrintiems darbuotojams 35 kv.m ploto žemės sklypo dalimi, kurios ribos žemės sklypo plane pažymėtomis linijomis ir skaičiais 64-66, 20.

Įrašas galioja: Nuo 2007-01-24

6.4.

Turto patikėjimo teisė

Patikėtinis: Lietuvos Respublikos sveikatos apsaugos ministerija, a.k. 188603472

Daiktas: pastatas Nr. 1098-6007-5021, aprašytas p. 2.3.

Įregistravimo pagrindas: 2000-11-29 Steigėjo Įsakymas Nr. 692

Įrašas galioja: Nuo 2000-12-15

7. Juridiniai faktai:

7.1.

Sudaryta panaudos sutartis

Panaudos gavėjas: Viešoji įstaiga Vilniaus universiteto ligoninė Santaros klinikos, a.k. 124364561

Daiktas: žemės sklypas Nr. 4400-1022-2427, aprašytas p. 2.1.

Įregistravimo pagrindas: 2007-03-02 Panaudos sutartis Nr. K01/2007-254

2017-06-23 Susitarimas pakeisti sutartį Nr. 49SUN-41-(14.49.58.)

Plotas: 2.567 ha

Įrašas galioja: Nuo 2017-07-03

Terminas: Nuo 2007-03-02 iki 2026-03-25

7.2.

Sudaryta nuomos sutartis

- Nuomininkas: UAB "VENDSERVIS", a.k. 235453820
 Daiktas: pastatas Nr. 1098-6007-5010, aprašytas p. 2.2.
 Įregistravimo pagrindas: 2017-05-22 Nuomos sutartis Nr. NS-12
 2017-05-22 Priėmimo - perdavimo aktas Nr. 81-13
 Plotas: 2.00 kv. m
 Aprašymas: Nuomos terminas nustatomas 3 (treji) metai nuo sutarties sudarymo ir turto perdavimo – priėmimo akto pasirašymo dienos.
 Įrašas galioja: Nuo 2017-06-01
- 7.3. Sudaryta nuomos sutartis
 Nuomininkas: Uždaroji akcinė bendrovė "Universiteto vaistinė", a.k. 121466988
 Daiktas: pastatas Nr. 1098-6007-5010, aprašytas p. 2.2.
 Įregistravimo pagrindas: 2017-05-11 Nuomos sutartis Nr. NS-11
 2017-05-16 Priėmimo - perdavimo aktas Nr. 81-12
 Plotas: 66.86 kv. m
 Aprašymas: Nuomos terminas 3 (treji) metai nuo sutarties sudarymo ir turto perdavimo - priėmimo akto pasirašymo dienos.
 Įrašas galioja: Nuo 2017-05-17
- 7.4. Sudaryta panaudos sutartis
 Panaudos gavėjas: Viešojo įstaiga Vilniaus universiteto ligoninė Santaros klinikos, a.k. 124364561
 Daiktas: pastatas Nr. 1098-6007-5021, aprašytas p. 2.3.
 Įregistravimo pagrindas: 2016-03-25 Panaudos sutartis Nr. PS-4
 2016-03-25 Priėmimo - perdavimo aktas Nr. 80-3
 Plotas: 670.79 kv. m
 Įrašas galioja: Nuo 2016-04-04
 Terminas: Nuo 2016-03-25 iki 2026-03-24
- 7.5. Sudaryta panaudos sutartis
 Panaudos gavėjas: Viešojo įstaiga Vilniaus universiteto ligoninė Santaros klinikos, a.k. 124364561
 Daiktas: pastatas Nr. 1098-6007-5010, aprašytas p. 2.2.
 Įregistravimo pagrindas: 2016-03-25 Panaudos sutartis Nr. PS-4
 2016-03-25 Priėmimo - perdavimo aktas Nr. 80-3
 Plotas: 9544.05 kv. m
 Įrašas galioja: Nuo 2016-04-04
 Terminas: Nuo 2016-03-25 iki 2026-03-24
- 7.6. Sudaryta panaudos sutartis
 Panaudos gavėjas: Viešojo įstaiga Vilniaus universiteto ligoninė Santaros klinikos, a.k. 124364561
 Daiktas: pastatas Nr. 1098-6007-5010, aprašytas p. 2.2.
 pastatas Nr. 1098-6007-5021, aprašytas p. 2.3.
 Įregistravimo pagrindas: 1999-04-01 Panaudos sutartis Nr. 274a
 Plotas: 8760.77 kv. m
 Įrašas galioja: Nuo 2000-12-15

8. Žymos: įrašų nėra

9. Specialiosios žemės ir miško naudojimo sąlygos:

- 9.1. Saugotini želdiniai, augantys ne miško žemėje
 Daiktas: žemės sklypas Nr. 4400-1022-2427, aprašytas p. 2.1.
 Įregistravimo pagrindas: 2005-12-30 Įsakymas Nr. 30-2116
 2006-11-16 Apskrities viršininko įsakymas Nr. 2.3-11210-01
 Įrašas galioja: Nuo 2007-01-12
- 9.2. XLVIII. Šilumos ir karšto vandens tiekimo tinklų apsaugos zonos
 Daiktas: žemės sklypas Nr. 4400-1022-2427, aprašytas p. 2.1.
 Įregistravimo pagrindas: 2005-12-30 Įsakymas Nr. 30-2116
 2006-11-16 Apskrities viršininko įsakymas Nr. 2.3-11210-01
 Įrašas galioja: Nuo 2007-01-12
- 9.3. XLIX. Vandentiekio, lietaus ir fekalinės kanalizacijos tinklų ir įrenginių apsaugos zonos
 Daiktas: žemės sklypas Nr. 4400-1022-2427, aprašytas p. 2.1.
 Įregistravimo pagrindas: 2005-12-30 Įsakymas Nr. 30-2116
 2006-11-16 Apskrities viršininko įsakymas Nr. 2.3-11210-01
 Įrašas galioja: Nuo 2007-01-12
- 9.4. VI. Elektros linijų apsaugos zonos
 Daiktas: žemės sklypas Nr. 4400-1022-2427, aprašytas p. 2.1.
 Įregistravimo pagrindas: 2005-12-30 Įsakymas Nr. 30-2116
 2006-11-16 Apskrities viršininko įsakymas Nr. 2.3-11210-01
 Įrašas galioja: Nuo 2007-01-12
- 9.5. I. Ryšių linijų apsaugos zonos
 Daiktas: žemės sklypas Nr. 4400-1022-2427, aprašytas p. 2.1.
 Įregistravimo pagrindas: 2005-12-30 Įsakymas Nr. 30-2116
 2006-11-16 Apskrities viršininko įsakymas Nr. 2.3-11210-01
 Įrašas galioja: Nuo 2007-01-12

10. Daikto registravimas ir kadastro žymos:

- 10.1. Suformuotas naujas (daikto registravimas)
 Daiktas: kiti statiniai Nr. 4400-2905-1216, aprašyti p. 2.7.
 kiti statiniai Nr. 4400-2905-1249, aprašyti p. 2.6.
 kiti statiniai Nr. 4400-2905-1270, aprašyti p. 2.5.
 kiti statiniai Nr. 4400-2905-1316, aprašyti p. 2.4.
 Įregistravimo pagrindas:

- 2014-02-11 Nekilnojamojo daikto kadastro duomenų byla
2015-02-27 Įsakymas Nr. T-4
Įrašas galioja: Nuo 2015-03-24
- 10.2. Kadastrinius matavimus atliko (kadastro žyma)
Valstybės įmonės Registrų centro Vilniaus filialas, a.k. 124208338
Daiktas: kiti statiniai Nr. 4400-2905-1216, aprašyti p. 2.7.
kiti statiniai Nr. 4400-2905-1249, aprašyti p. 2.6.
kiti statiniai Nr. 4400-2905-1270, aprašyti p. 2.5.
kiti statiniai Nr. 4400-2905-1316, aprašyti p. 2.4.
Įregistravimo pagrindas: 2014-02-11 Nekilnojamojo daikto kadastro duomenų byla
Kvalifikacijos pažymėjimas Nr. 2M-M-1519
Įrašas galioja: Nuo 2015-03-24
- 10.3. Išduotas pastato (jo dalies) energinio naudingumo sertifikatas (kadastro žyma)
Daiktas: pastatas Nr. 1098-6007-5010, aprašytas p. 2.2.
Įregistravimo pagrindas: 2014-07-08 Statybos produkcijos sertifikavimo centro pranešimas
Nr. GD-0132-0303/0
Įrašas galioja: Nuo 2014-07-08
Terminas: Nuo 2011-09-19 iki 2021-09-19
- 10.4. Kadastrinius matavimus atliko (kadastro žyma)
Valstybės įmonės Registrų centro Vilniaus filialas, a.k. 124208338
Daiktas: pastatas Nr. 1098-6007-5010, aprašytas p. 2.2.
Įregistravimo pagrindas: 2011-09-20 Nekilnojamojo daikto kadastro duomenų byla
Licencija Nr. G-734-(623)
Kvalifikacijos pažymėjimas Nr. 2M-M-257
Įrašas galioja: Nuo 2012-04-24
- 10.5. Rekonstrukcija (daikto registravimas)
Daiktas: pastatas Nr. 1098-6007-5010, aprašytas p. 2.2.
Įregistravimo pagrindas: 2011-09-20 Nekilnojamojo daikto kadastro duomenų byla
2011-09-29 Statybos užbaigimo aktas Nr. (23.34)SUA-1882
Įrašas galioja: Nuo 2012-04-24
- 10.6. Kadastrinius matavimus atliko (kadastro žyma)
Valstybės įmonės Registrų centro Vilniaus filialas, a.k. 124208338
Daiktas: pastatas Nr. 1098-6007-5021, aprašytas p. 2.3.
Įregistravimo pagrindas: 2011-04-06 Nekilnojamojo daikto kadastro duomenų byla
Kvalifikacijos pažymėjimas Nr. 2M-M-257
Licencija Nr. G-734-(623)
Įrašas galioja: Nuo 2011-04-21
- 10.7. Kadastro duomenų tikslinimas (daikto registravimas)
Daiktas: pastatas Nr. 1098-6007-5021, aprašytas p. 2.3.
Įregistravimo pagrindas: 2011-04-06 Nekilnojamojo daikto kadastro duomenų byla
Įrašas galioja: Nuo 2011-04-21

11. Registro pastabos ir nuorodos:
2000 12 14 Paaiškinimo raštas Nr.01-03-2909.

12. Kita informacija: įrašų nėra

13. Informacija apie duomenų sandoriui tikslinimą: įrašų nėra

2017-12-14 12:05:26

Dokumentą atspausdino

ANDRIEJUS BIELINSKIS



VALSTYBĖS ĮMONĖ REGISTRŲ CENTRAS

Vincio Kudirkos g. 18-3, 03105 Vilnius, tel. (8 5) 2688 262, faks. (8 5) 2688 311, el.p. info@registrucentras.lt

NEKILNOJAMOJO TURTO REGISTRO CENTRINIO DUOMENŲ BANKO IŠRAŠAS

2017-12-14 12:05:59

1. Nekilnojamojo turto registre įregistruotas turtas:

Registro Nr.: 44/1390116
 Registro tipas: Žemės sklypas su statiniais
 Sudarymo data: 2010-10-20
 Adresas: Druskininkai, Kurorto g. 5B
 Registro tvarkytojas: Valstybės įmonės Registrų centro Alytaus filialas

2. Nekilnojamieji daiktai:

2.1.

Žemės sklypas
 Unikalus daikto numeris: 4400-2098-8716
 Žemės sklypo kadastro numeris ir kadastro vietovės pavadinimas: 1501/0004:364 Druskininkų m.k.v.
 Daikto pagrindinė naudojimo paskirtis: Kita
 Žemės sklypo naudojimo būdas: Visuomeninės paskirties teritorijos
 Žemės sklypo plotas: 0.3286 ha
 Užstatyta teritorija: 0.3126 ha
 Kitos žemės plotas: 0.0160 ha
 Žemės ūkio naudmenų našumo balas: 40.0
 Matavimų tipas: Žemės sklypas suformuotas atliekant kadastrinius matavimus
 Indeksuota žemės sklypo vertė: 12322 Eur
 Žemės sklypo vertė: 7701 Eur
 Vidutinė rinkos vertė: 131777 Eur
 Vidutinės rinkos vertės nustatymo data: 2010-05-13
 Vidutinės rinkos vertės nustatymo būdas: Masinis vertinimas
 Kadastro duomenų nustatymo data: 2010-04-01

2.2.

Pastatas - Sanatorija
 Unikalus daikto numeris: 1594-0008-6015
 Daikto pagrindinė naudojimo paskirtis: Gydyto
 Pažymėjimas plane: 1D2m
 Statybos pabaigos metai: 1940
 Baigtumo procentas: 100 %
 Sienos: Rąstai
 Stogo danga: Asbocementinio šiferio lakštai
 Aukštų skaičius: 2
 Bendras plotas: 892.43 kv. m
 Pagrindinis plotas: 514.56 kv. m
 Tūris: 4472 kub. m
 Užstatytas plotas: 552.00 kv. m
 Atkūrimo sąnaudos (statybos vertė): 321024 Eur
 Fizinio nusidėvėjimo procentas: 70 %
 Atkuriamoji vertė: 96307 Eur
 Vidutinė rinkos vertė: 67415 Eur
 Vidutinės rinkos vertės nustatymo data: 2002-09-26
 Kadastro duomenų nustatymo data: 2002-09-20

3. Daikto priklausiniai iš kito registro: įrašų nėra

4. Nuosavybė:

4.1.

Nuosavybės teisė
 Savininkas: LIETUVOS RESPUBLIKA, a.k. 111105555
 Daiktas: žemės sklypas Nr. 4400-2098-8716, aprašytas p. 2.1.
 Įregistravimo pagrindas: 2010-09-16 Nacionalinės žemės tarnybos teritorinio žemėtvarkos skyriaus vedėjo įsakymas Nr. Ž4-244
 Įrašas galioja: Nuo 2010-11-15

4.2.

Nuosavybės teisė
 Savininkas: LIETUVOS RESPUBLIKA, a.k. 111105555
 Daiktas: pastatas Nr. 1594-0008-6015, aprašytas p. 2.2.
 Įregistravimo pagrindas: 1998-05-08 Steigėjo įsakymas Nr. 242
 1998-10-02 Priėmimo - perdavimo aktas Nr. 55
 2002-12-05 Pažyma Nr. 01-38/2002/2-1273
 Įrašas galioja: Nuo 2003-01-17

5. Valstybės ir savivaldybių žemės patikėjimo teisė:

5.1.

Valstybinė žemės patikėjimo teisė
 Patikėtinis: Nacionalinė žemės tarnyba prie Žemės ūkio ministerijos, a.k. 188704927
 Daiktas: žemės sklypas Nr. 4400-2098-8716, aprašytas p. 2.1.
 Įregistravimo pagrindas: 2010-09-16 Nacionalinės žemės tarnybos teritorinio žemėtvarkos skyriaus vedėjo įsakymas Nr. Ž4-244
 Įrašas galioja: Nuo 2010-11-15

6. Kitos daiktinės teisės:

6.1.

Turto patikėjimo teisė
 Patikėtinis: Lietuvos Respublikos sveikatos apsaugos ministerija, a.k. 188603472

Daiktas: pastatas Nr. 1594-0008-6015, aprašytas p. 2.2.
[registravimo pagrindas: 2010-07-26 Įsakymas Nr. LV-4(1.3.)
2010-09-29 Priėmimo - perdavimo aktas Nr. 3-82
[rašas galioja: Nuo 2010-10-13

7. Juridiniai faktai:

7.1.

Sudaryta panaudos sutartis

Panaudos gavėjas: Viešoji įstaiga Druskininkų vaikų reabilitacijos sanatorija "Saulutė", a.k. 152118481

Daiktas: pastatas Nr. 1594-0008-6015, aprašytas p. 2.2.

[registravimo pagrindas: 2009-09-11 Priėmimo - perdavimo aktas Nr. S-86-(1.61.)

2009-09-11 Panaudos sutartis Nr. S-85-(1.61.)

[rašas galioja: Nuo 2009-09-14

Terminas: Nuo 2009-09-11 iki 2019-09-11

8. Žymos: įrašų nėra

9. Specialiosios žemės ir miško naudojimo sąlygos:

9.1.

XLIX. Vandentiekio, lietaus ir fekalinės kanalizacijos tinklų ir įrenginių apsaugos zonos

Daiktas: žemės sklypas Nr. 4400-2098-8716, aprašytas p. 2.1.

[registravimo pagrindas: 2010-09-16 Nacionalinės žemės tarnybos teritorinio žemėtvarkos skyriaus vedėjo įsakymas Nr. Ž4-244

Plotas: 0.0358 ha

[rašas galioja: Nuo 2010-10-20

9.2.

XLVIII. Šilumos ir karšto vandens tiekimo tinklų apsaugos zonos

Daiktas: žemės sklypas Nr. 4400-2098-8716, aprašytas p. 2.1.

[registravimo pagrindas: 2010-09-16 Nacionalinės žemės tarnybos teritorinio žemėtvarkos skyriaus vedėjo įsakymas Nr. Ž4-244

Plotas: 0.0485 ha

[rašas galioja: Nuo 2010-10-20

9.3.

XVI. Kurortų apsaugos zonos

Daiktas: žemės sklypas Nr. 4400-2098-8716, aprašytas p. 2.1.

[registravimo pagrindas: 2010-09-16 Nacionalinės žemės tarnybos teritorinio žemėtvarkos skyriaus vedėjo įsakymas Nr. Ž4-244

Plotas: 0.3286 ha

[rašas galioja: Nuo 2010-10-20

9.4.

VI. Elektros linijų apsaugos zonos

Daiktas: žemės sklypas Nr. 4400-2098-8716, aprašytas p. 2.1.

[registravimo pagrindas: 2010-09-16 Nacionalinės žemės tarnybos teritorinio žemėtvarkos skyriaus vedėjo įsakymas Nr. Ž4-244

Plotas: 0.0146 ha

[rašas galioja: Nuo 2010-10-20

10. Daikto registravimas ir kadastro žymos:

10.1.

Nustatyti nauji kadastro duomenys, kurie neįrašyti į kadastrą (kadastro žyma)

Duomenis nustatė: UAB "Aplinkos inžinerija", a.k. 300593710

Daiktas: pastatas Nr. 1594-0008-6015, aprašytas p. 2.2.

[registravimo pagrindas: 2012-12-07 Nekilnojamojo daikto kadastro duomenų byla

[rašas galioja: Nuo 2013-01-11

10.2.

Suformuotas naujas (daikto registravimas)

Daiktas: žemės sklypas Nr. 4400-2098-8716, aprašytas p. 2.1.

[registravimo pagrindas: 2010-04-23 Nekilnojamojo daikto kadastro duomenų byla
2010-09-16 Nacionalinės žemės tarnybos teritorinio žemėtvarkos skyriaus vedėjo įsakymas Nr. Ž4-244

[rašas galioja: Nuo 2010-10-20

10.3.

Kadastrinius matavimus atliko (kadastro žyma)

UAB "AGINRO", a.k. 300633521

Daiktas: žemės sklypas Nr. 4400-2098-8716, aprašytas p. 2.1.

[registravimo pagrindas: 2010-04-23 Nekilnojamojo daikto kadastro duomenų byla

Licencija Nr. G-836-(831)

Kvalifikacijos pažymėjimas Nr. 2M-M-335

[rašas galioja: Nuo 2010-10-20

11. Registro pastabos ir nuorodos: įrašų nėra

12. Kita informacija: įrašų nėra

13. Informacija apie duomenų sandoriui tikslinimą: įrašų nėra

2017-12-14 12:05:59

Dokumentą atspausdino

ANDRIEJUS BIELINSKIS

**LIETUVOS RESPUBLIKOS VYRIAUSYBĖS KANCELIARIJA
TEISĖS GRUPĖ**

IŠVADA

**DĖL LIETUVOS RESPUBLIKOS VYRIAUSYBĖS NUTARIMO „DĖL
NEKILNOJAMOJO TURTO PERDAVIMO VIEŠAJAI ĮSTAIGAI VILNIAUS
UNIVERSITETO LIGONINEI SANTAROS KLINIKOMS PAGAL PANAUDOS
SUTARTĮ“ PROJEKTO (TOLIAU – PROJEKTAS)
(TAP-18-42) (TAIS NR. 17-11506(2))**

2018-01-19 Nr.NV-207

Vilnius

Įvertinę Projekto atitiktį įstatymams, Lietuvos Respublikos Vyriausybės nutarimams bei teisės technikos reikalavimams, atsižvelgdami į Valstybės turto perdavimo panaudos pagrindais laikinai neatlygintinai valdyti ir naudotis tvarkos aprašo, patvirtinto Lietuvos Respublikos Vyriausybės 2002 m. gruodžio 3 d. nutarimu Nr. 1890, 11.1 papunktį, manome, kad Viešosios įstaigos Vilniaus universiteto ligoninės Santaros klinikų prašyme perduoti valstybės turtą panaudos pagrindais turi būti aiškiai nurodyta, ar turto naudojimo paskirtis atitinka subjekto veiklos sritis ir tikslus, nustatytus jo steigimo dokumentuose.

Teisės grupės patarėja

Rūta Jovaišienė

Rūta Jovaišienė, tel. 8 706 63 743, el. p.