

**LIETUVOS RESPUBLIKOS VYRIAUSYBĖS KANCELIARIJA
POLITIKOS ĮGYVENDINIMO GRUPĖ**

PAŽYMA

**DĖL NEKILNOJAMOJO TURTO PERĖMIMO IR PERDAVIMO IR DĖL VYRIAUSYBĖS
1999 M. BIRŽELIO 9 D. NUTARIMO NR. 757 „DĖL VALSTYBINĖS REIKŠMĖS
AUTOMOBILIŲ KELIŲ SĄRAŠO PATVIRTINIMO“ PAKEITIMO
(TAP-18-162; TAP-18-161) (TAIS NR. 18-119(2); 18-120(2))**

2018-02-20 Nr. NV-442

Vilnius

1. Projektų rengėjas: Susisiekimo ministerija.

2. Projektų tikslas: perimti valstybės nuosavybėn Švenčionių rajono savivaldybei ir Elektrėnų savivaldybei nuosavybės teise priklausančius nekilnojamuosius daiktus (tiltą Švenčionių r. sav., Pabradėje, autoviaduką ir 4 vietinės reikšmės kelius Elektrėnų sav., Vievyje), **taip pat perduoti Elektrėnų savivaldybės nuosavybėn ir Vilniaus rajono savivaldybės nuosavybėn** savarankiškosioms savivaldybių funkcijoms įgyvendinti Lietuvos automobilių kelių direkcijos patikėjimo teise valdomus nekilnojamuosius daiktus (valstybinės reikšmės kelių privažiuojamųjų kelių ruožus).

3. Dabartinė situacija:

- **Teisinis pagrindas** - Valstybės ir savivaldybių turto valdymo, naudojimo ir disponavimo juo įstatymas, Vietos savivaldos įstatymas ir Valstybės turto perdavimo valdyti, naudoti ir disponuoti juo patikėjimo teise tvarkos aprašas, patvirtintas Vyriausybės 2001 m. sausio 5 d. nutarimu Nr. 16 „Dėl Valstybės turto perdavimo valdyti, naudoti ir disponuoti juo patikėjimo teise tvarkos aprašo patvirtinimo“.
- **Švenčionių rajono, Elektrėnų ir Vilniaus rajono savivaldybių tarybos priėmė sprendimus** dėl nekilnojamojo turto perdavimo ir perėmimo.

4. Projektų esmė:

- **Perimti valstybės nuosavybėn:** Švenčionių rajono savivaldybei nuosavybės teise priklausančią nekilnojamąją turtą – **tiltą** (likutinė vertė 5 106,50 euro) Švenčionių r. sav., Pabradėje, Bajorėlių g. 2; Elektrėnų savivaldybei nuosavybės teise priklausančius nekilnojamuosius daiktus - **autoviaduką ir 4 vietinės reikšmės kelius** Elektrėnų sav., Vievyje ir Alesninkų k. (likutinės vertės nuo 340 eurų iki 49 613 eurų);
- Perduoti nurodytą valstybės nuosavybėn perimtą nekilnojamąją turtą Lietuvos automobilių kelių direkcijai valdyti, naudoti ir disponuoti juo patikėjimo teise.
- **Perduoti:** **Elektrėnų savivaldybės nuosavybėn** savarankiškosioms savivaldybės funkcijoms įgyvendinti Kelių direkcijos patikėjimo teise valdomą valstybinės reikšmės kelią Nr. 4749 **privažiuojamąjį kelią** prie Vievio geležinkelio stoties nuo kelio Vievis–Maišiagala–Nemenčinė, susidedantį iš dviejų ruožų (likutinės vertės 483.459 eurų ir 65.766 eurų); **Vilniaus rajono savivaldybės nuosavybėn** savarankiškosioms savivaldybės funkcijoms įgyvendinti Kelių direkcijos patikėjimo teise valdomą valstybinės reikšmės rajoninį kelią Nr. 5255 **privažiuojamąjį kelią** prie Pikeliškių nuo kelio Raudondvaris–Giedraičiai–Molėtai, susidedantį iš dviejų ruožų (likutinės vertės 19.474 eurų ir 4.973 eurų).
- Atsižvelgiant į siūlomus pakeitimus, **patikslinamas valstybinės reikšmės automobilių kelių sąrašas.**
- Perėmus tiltą, būtų atlikti jo rekonstravimo darbai, Pabradėje pagerėtų eismo saugumas. Perėmus autoviaduką kartu su šalia jo esančiais vietinės reikšmės keliais, Kelių direkcija organizuotų ir vykdytų jų rekonstravimo darbus. Perdavus valstybinės reikšmės rajoninius kelius

Elektrėnų savivaldybės nuosavybėn ir Vilniaus rajono savivaldybės nuosavybėn, būtų galima geriau ir racionaliau organizuoti kelių priežiūrą. Patikslintas valstybinės reikšmės automobilių kelių sąrašas atitiktų realią padėtį.

5. Derinimas: Nutarimų projektai **suderinti** su Finansų ministerija ir VĮ Turto banku.

Vyriausybės kanceliarijos **Teisės grupė 2018 m. vasario 19 d. išvadoje Nr. NV-431 siūlo** pateikti aiškią informaciją, kaip pasikeitė kelių socialinė ekonominė reikšmė, ar padidėjo eismo intensyvumas; pateikti Valstybės turto paieškos sistemos ataskaitą ir patikslinti įsigaliojimo datą.

6. Atitiktis Vyriausybės programai: Nutarimų projektai tiesiogiai Vyriausybės programos nuostatų neįgyvendina.

7. Dalykinio vertinimo išvada: Atsižvelgiant į Vyriausybės kanceliarijos Teisės grupės išvadoje pateiktas pastabas, siūlome projektus svarstyti Vyriausybės posėdžio B dalyje, prieš tai juos aptarus Tarpinstituciniame pasitarime.

Patarėjas

Arvydas Nevas

Arvydas Nevas, tel. 8 706 63 787, el. p. arvydas.nevas@lr.lt



LIETUVOS RESPUBLIKOS SUSISIEKIMO MINISTERIJA

Biudžetinė įstaiga, Gedimino pr. 17, LT-01505 Vilnius, tel. (8 5) 261 2363,
faks. (8 5) 212 4335, el. p. sumin@sumin.lt.
Duomenys kaupiami ir saugomi Juridinių asmenų registre, kodas 188620589

Lietuvos Respublikos Vyriausybei

2018-02- Nr.

DĖL LIETUVOS RESPUBLIKOS VYRIAUSYBĖS NUTARIMO „DĖL NEKILNOJAMOJO TURTO PERĖMIMO IR PERDAVIMO“ PROJEKTO IR LIETUVOS RESPUBLIKOS VYRIAUSYBĖS NUTARIMO „DĖL LIETUVOS RESPUBLIKOS VYRIAUSYBĖS 1999 M. BIRŽELIO 9 D. NUTARIMO NR. 757 „DĖL VALSTYBINĖS REIKŠMĖS AUTOMOBILIŲ KELIŲ SĄRAŠO PATVIRTINIMO“ PAKEITIMO“ PROJEKTO

Lietuvos Respublikos susisiekimo ministerija (toliau – Susisiekimo ministerija) parengė Lietuvos Respublikos Vyriausybės nutarimo „Dėl nekilnojamojo turto perėmimo ir perdavimo“ projektą (toliau – nutarimo projektas Nr. 1) ir Lietuvos Respublikos Vyriausybės nutarimo „Dėl Lietuvos Respublikos Vyriausybės 1999 m. birželio 9 d. nutarimo Nr. 757 „Dėl valstybinės reikšmės automobilių kelių sąrašo patvirtinimo“ pakeitimo“ projektą (toliau – nutarimo projektas Nr. 2) (toliau kartu – nutarimų projektai).

Nutarimo projekto Nr. 1 tikslai:

- perimti valstybės nuosavybės Švenčionių rajono savivaldybei nuosavybės teise priklausančią nekilnojamąjį daiktą – tiltą Švenčionių r. sav., Pabradėje, Bajorėlių g., ir perduoti jį valdyti, naudoti ir juo disponuoti patikėjimo teise Lietuvos automobilių kelių direkcijai prie Susisiekimo ministerijos (toliau – Kelių direkcija);
- perimti Elektrėnų savivaldybei nuosavybės teise priklausančius nekilnojamuosius daiktus – autoviaduką ir 4 vietinės reikšmės kelius ir perduoti juos valdyti, naudoti ir jais disponuoti patikėjimo teise Kelių direkcijai;
- perduoti Elektrėnų savivaldybės nuosavybės savarankiškai savivaldybės funkcijai vykdyti Kelių direkcijos patikėjimo teise valdomą valstybinės reikšmės kelią Nr. 4749 privažiuojamąjį kelią prie Vievio geležinkelio stoties nuo kelio Vievis–Maišiagala–Nemenčinė, susidedantį iš dviejų, Nekilnojamojo turto registre užregistruotų kaip atskiri nekilnojamojo turto objektai, ruožų;
- perduoti Vilniaus rajono savivaldybės nuosavybės savarankiškai savivaldybės funkcijai įgyvendinti valstybei nuosavybės teise priklausančią ir šiuo metu Kelių direkcijos patikėjimo teise valdomą valstybinės reikšmės rajoninį kelią Nr. 5255 privažiuojamąjį kelią prie Pikeliškių nuo kelio Raudondvaris–Giedraičiai–Molėtai, susidedantį iš dviejų, Nekilnojamojo turto registre užregistruotų kaip atskiri nekilnojamojo turto objektai, ruožų.

Teisinis pagrindas – Lietuvos Respublikos valstybės ir savivaldybių turto valdymo, naudojimo ir disponavimo juo įstatymo 5 straipsnio 1 dalies 6 punktas, 6 straipsnio 2 punktas, 7 straipsnio 2 dalies 1 punktas, 10 straipsnis, 20 straipsnio 1 dalies 5 punktas ir 2 dalies 3 punktas, Lietuvos Respublikos vietos savivaldos įstatymo 6 straipsnio 32 punktas, Valstybės turto perdavimo valdyti, naudoti ir disponuoti juo patikėjimo teise tvarkos aprašas, patvirtintas Lietuvos Respublikos

Vyriausybės 2001 m. sausio 5 d. nutarimu Nr. 16 „Dėl Valstybės turto perdavimo valdyti, naudoti ir disponuoti juo patikėjimo teise tvarkos aprašo patvirtinimo“, Švenčionių rajono savivaldybės tarybos 2017 m. gegužės 31 d. sprendimas Nr. T-125 „Dėl tilto, esančio Švenčionių r. sav., Pabradės m., Bajorėlių g., perdavimo valstybės nuosavybėn“, Elektrėnų savivaldybės tarybos 2017 m. gegužės 24 d. sprendimas Nr. V.TS-115 „Dėl nekilnojamojo turto perėmimo Elektrėnų savivaldybės nuosavybėn“, Elektrėnų savivaldybės tarybos 2017 m. birželio 28 d. sprendimas Nr. V.TS-140 „Dėl nekilnojamųjų daiktų perdavimo valstybės nuosavybėn“, Vilniaus rajono savivaldybės tarybos 2017 m. balandžio 27 d. sprendimas Nr. T3-159 „Dėl sutikimo perimti Vilniaus rajono savivaldybės nuosavybėn kelią“, Vilniaus rajono savivaldybės tarybos 2017 m. birželio 30 d. sprendimas Nr. T3-276 „Dėl Vilniaus rajono savivaldybės tarybos 2017-04-27 sprendimo Nr. T3-159 „Dėl sutikimo perimti Vilniaus rajono savivaldybės nuosavybėn kelią“ pakeitimo“.

Atsižvelgus į nutarimo projekte Nr. 1 siūlomus pakeitimus, po atliktų matavimų nustačius patikslintą valstybinės reikšmės rajoninio kelio Nr. 4415 Pabradė–Meškerinė, valstybinės reikšmės rajoninių kelių Nr. 4717 ir 4728 ilgį, būtina keisti Lietuvos Respublikos Vyriausybės 1999 m. birželio 9 d. nutarimą Nr. 757 „Dėl valstybinės reikšmės automobilių kelių sąrašo patvirtinimo“, todėl parengtas nutarimo projektas Nr. 2. Lietuvos Respublikos civilinio kodekso 4.49 straipsnio 1 dalyje nustatyta, kad daikto (turto) įgijėjas nuosavybės teisę į daiktus (turtą) įgyja nuo jų perdavimo įgijėjui momento, jeigu įstatymai ar sutartis nenustato ko kita. Atsižvelgiant į šią nuostatą ir įvertinant galimą projekto Nr. 1 1, 2, 4 ir 5 punktuose nurodyto turto perdavimo ir priėmimo akto pasirašymo terminą, nustatyta vėlesnė projekto Nr. 2 įsigaliojimo data – 2018 m. balandžio 1 d.

Tiltas Švenčionių r. sav., Pabradėje, Bajorėlių g., stovi valstybinės reikšmės kelyje Nr. 4415 Pabradė–Meškerinė. Atsižvelgiant į tai, tikslinga šį tiltą perimti valstybės nuosavybėn ir perduoti jį Kelių direkcijai, kuri prižiūri minėtą kelią, valdyti naudoti ir disponuoti juo patikėjimo teise.

Perėmus valstybės nuosavybėn Elektrėnų savivaldybėje esantį autoviaduką kartu su šalia jo esančiais vietinės reikšmės keliais, Kelių direkcija organizuotų ir vykdytų jų rekonstravimo darbus.

Valstybinės reikšmės kelias Nr. 4749 privažiuojamasis kelias prie Vievio geležinkelio stoties nuo kelio Vievis–Maišiagala–Nemenčinė yra gatvė gyvenamojoje vietovėje ir eismo intensyvumas jame yra nedidelis. Pagal reikšmę jis priskirtinas vietinės reikšmės viešiesiems keliams.

Valstybinės reikšmės rajoninis kelias Nr. 5255 privažiuojamasis kelias prie Pikeliškių nuo kelio Raudondvaris–Giedraičiai–Molėtai yra valstybei nuosavybės teise priklausančiame ir Vilniaus rajono savivaldybei pagal panaudos sutartį perduotame konservacinės paskirties žemės sklype, veda į Pikeliškių dvaro sodybą, kuri yra nekilnojamoji kultūros vertybė (unikalus objekto kodas Kultūros vertybių registre – 913) ir kurioje iki šiol stovi Pikeliškių dvaro sodybos rūmai (unikalus objekto kodas Kultūros vertybių registre – 36431). Atsižvelgiant į tai, kad pagal reikšmę jis priskirtinas vietinės reikšmės viešiesiems keliams ir Vilniaus rajono savivaldybė sutinka perimti minėtą turtą savo nuosavybėn savarankiškosioms savivaldybės funkcijoms įgyvendinti, siūloma jį perduoti Vilniaus rajono savivaldybės nuosavybėn.

Susisiekimo ministerija sutiko, kad nutarimo Nr. 1 1 ir 2 punktuose nurodytas turtas būtų perimtas valstybės nuosavybėn ir perduotas Kelių direkcijai valdyti, naudoti ir disponuoti juo patikėjimo teise, o Kelių direkcijos patikėjimo teise valdomi nekilnojamieji daiktai, nurodyti nutarimo Nr. 1 4 ir 5 punktuose, būtų perduoti Elektrėnų savivaldybės nuosavybėn (Susisiekimo ministerijos 2017 m. liepos 5 d. raštas Nr. 2283 „Dėl sutikimo perimti ir perduoti nekilnojamuosius daiktus“ ir 2017 m. rugpjūčio 22 d. raštas Nr. 2-2807 „Dėl sutikimo perduoti nekilnojamąjį daiktą“).

Priėmus nutarimus, neigiamų pasekmių nenumatoma. Teigiamos pasekmės – perėmus tiltą Švenčionių r. sav., Pabradėje, Bajorėlių g., būtų atlikti jo rekonstravimo darbai. Rekonstravus tiltą, Pabradėje pagerėtų eismo saugumas, gyventojų gerovė. Perdavus valstybinės reikšmės rajoninį kelią Nr. 4749 privažiuojamąjį kelią prie Vievio geležinkelio stoties nuo kelio Vievis–Maišiagala–Nemenčinė Elektrėnų savivaldybės nuosavybėn ir Vilniaus rajono savivaldybės nuosavybėn perdavus valstybinės reikšmės rajoninį kelią Nr. 5255 privažiuojamąjį kelią prie Pikeliškių nuo kelio Raudondvaris–Giedraičiai–Molėtai būtų įgyvendintos Lietuvos Respublikos kelių įstatymo 3 straipsnio 3 dalies 1 punkto nuostatos, būtų galima geriau ir racionaliau organizuoti kelių priežiūrą.

Perėmus autoviaduką kartu su šalia jo esančiais vietinės reikšmės keliais, Kelių direkcija organizuotų ir vykdytų jų rekonstravimo darbus. Patikslintas valstybinės reikšmės automobilių kelių sąrašas atitiktų realią padėtį.

Nutarimų projektai be pastabų suderinti su Finansų ministerija ir valstybės įmone Turto banku. Iš Elektrėnų savivaldybės, Švenčionių rajono savivaldybės ir Vilniaus rajono savivaldybės nustatytu laiku pastabų ir pasiūlymų negauta.

Nutarimų projektai paskelbti Lietuvos Respublikos Seimo kanceliarijos teisės aktų informacinėje sistemoje ir Susisiekimo ministerijos interneto svetainėje. Pastabų ir pasiūlymų iš visuomenės negauta.

Nutarimų projektų rengimą koordinavo Susisiekimo ministerijos Biudžeto ir valstybės turto valdymo departamento (direktorius Saulius Kerza, tel. 239 3847, el. p. saulius.kerza@sumin.lt) Valstybės turto valdymo ir viešųjų pirkimų skyriaus (vyriausioji specialistė, vykdanči skyriaus vedėjo funkcijas, Roma Andruskevičienė, tel. 239 3917, el. p. roma.andruskeviciene@sumin.lt) vyriausioji specialistė Indrė Bernotaitė (tel. 239 3849, el. p. indre.bernotaite@sumin.lt). Tiesioginė rengėja – Lietuvos automobilių kelių direkcijos prie Susisiekimo ministerijos (l. e. direktoriaus pareigas Vitalijus Andrejevas, tel. 232 9609, el. p. vitalijus.andrejevas@lakd.lt) Valstybės turto skyriaus (vedėjas Dainius Miškinis, tel. 232 9607, el. p. dainius.miskinis@lakd.lt) vyriausioji specialistė Rasa Česnulevičienė (tel. 232 9697, el. p. rasa.cesnuleviciene@lakd.lt).

PRIDEDAMA:

1. Lietuvos Respublikos Vyriausybės nutarimo „Dėl nekilnojamojo turto perėmimo ir perdavimo“ projektas, 2 lapai.

2. Lietuvos Respublikos Vyriausybės nutarimo „Dėl Lietuvos Respublikos Vyriausybės 1999 m. birželio 9 d. nutarimo Nr. 757 „Dėl valstybinės reikšmės automobilių kelių sąrašo patvirtinimo“ pakeitimo“ projektas, 2 lapai.

3. Lietuvos Respublikos Vyriausybės nutarimo „Dėl Lietuvos Respublikos Vyriausybės 1999 m. birželio 9 d. nutarimo Nr. 757 „Dėl valstybinės reikšmės automobilių kelių sąrašo patvirtinimo“ pakeitimo“ projekto lyginamasis variantas, 2 lapai.

4. Lietuvos Respublikos finansų ministerijos 2017 m. sausio 16 d. rašto Nr. ((27.18-02)-5K-1800455)-6K-1800316 „Dėl Lietuvos Respublikos Vyriausybės nutarimo „Dėl nekilnojamojo turto perėmimo ir perdavimo“ projekto ir Lietuvos Respublikos Vyriausybės nutarimo „Dėl Lietuvos Respublikos Vyriausybės 1999 m. birželio 9 d. nutarimo Nr. 757 „Dėl valstybinės reikšmės automobilių kelių sąrašo patvirtinimo“ pakeitimo“ projekto“ kopija, 1 lapas.

5. Valstybės įmonės Turto banko 2017 m. sausio 17 d. rašto Nr. (15.5-51)-SK4-743 „Dėl Lietuvos Respublikos Vyriausybės nutarimo projekto derinimo“ kopija, 1 lapas.

6. Kiti dokumentai, 158 lapai.

Susisiekimo ministras

Rokas Masiulis

LIETUVOS RESPUBLIKOS VYRIAUSYBĖ
NUTARIMAS
DĖL NEKILNOJAMOJO TURTO PERĖMIMO IR PERDAVIMO

2018 m. _____ d. Nr. _____
Vilnius

Vadovaudamasi Lietuvos Respublikos valstybės ir savivaldybių turto valdymo, naudojimo ir disponavimo juo įstatymo 5 straipsnio 1 dalies 6 punktu, 6 straipsnio 2 punktu, 7 straipsnio 2 dalies 1 punktu, 10 straipsniu, 20 straipsnio 1 dalies 5 punktu ir 2 dalies 3 punktu, Lietuvos Respublikos vietos savivaldos įstatymo 6 straipsnio 32 punktu, įgyvendindama Valstybės turto perdavimo valdyti, naudoti ir disponuoti juo patikėjimo teise tvarkos aprašą, patvirtintą Lietuvos Respublikos Vyriausybės 2001 m. sausio 5 d. nutarimu Nr. 16 „Dėl Valstybės turto perdavimo valdyti, naudoti ir disponuoti juo patikėjimo teise tvarkos aprašo patvirtinimo“, ir atsižvelgdama į Švenčionių rajono savivaldybės tarybos 2017 m. gegužės 31 d. sprendimą Nr. T-125 „Dėl tilto, esančio Švenčionių r. sav., Pabradės m., Bajorėlių g., perdavimo valstybės nuosavybėn“, Elektrėnų savivaldybės tarybos 2017 m. gegužės 24 d. sprendimą Nr. V.TS-115 „Dėl nekilnojamojo turto perėmimo Elektrėnų savivaldybės nuosavybėn“ ir Elektrėnų savivaldybės tarybos 2017 m. birželio 28 d. sprendimą Nr. V.TS-140 „Dėl nekilnojamųjų daiktų perdavimo valstybės nuosavybėn“, Vilniaus rajono savivaldybės tarybos 2017 m. balandžio 27 d. sprendimą Nr. T3-159 „Dėl sutikimo perimti Vilniaus rajono savivaldybės nuosavybėn kelią“ ir Vilniaus rajono savivaldybės tarybos 2017 m. birželio 30 d. sprendimą Nr. T3-276 „Dėl Vilniaus rajono savivaldybės tarybos 2017-04-27 sprendimo Nr. T3-159 „Dėl sutikimo perimti Vilniaus rajono savivaldybės nuosavybėn kelią“ pakeitimo“, Lietuvos Respublikos Vyriausybė n u t a r i a:

1. Perimti valstybės nuosavybėn Švenčionių rajono savivaldybei nuosavybės teise priklausančią nekilnojamąjį turtą – tiltą (unikalus numeris – 4400-0270-3104, plotas – 341,00 kv. metras, likutinė vertė 2017 m. balandžio 30 d. – 5 106,50 euro (penki tūkstančiai vienas šimtas šeši eurai penkiasdešimt centų) Švenčionių r. sav., Pabradėje, Bajorėlių g.

2. Perimti valstybės nuosavybėn Elektrėnų savivaldybei nuosavybės teise priklausančius nekilnojamuosius daiktus:

2.1. autoviaduką (unikalus numeris – 4299-6001-8012, plotas – 1 743 kv. metrai, likutinė vertė 2017 m. kovo 1 d. – 340,50 euro (trys šimtai keturiasdešimt eurų penkiasdešimt centų) Elektrėnų sav., Vievyje, Kauno g.;

2.2. kelią (unikalus numeris – 4400-2493-4401, ilgis – 1,5735 km, likutinė vertė 2017 m. kovo 1 d. – 49 613,40 euro (keturiasdešimt devyni tūkstančiai šeši šimtai trylika eurų keturiasdešimt centų) Elektrėnų sav., Vievyje;

2.3. kelią (unikalus numeris – 4400-2131-8485, ilgis – 0,024 km, likutinė vertė 2017 m. kovo 1 d. – 858,35 euro (aštuoni šimtai penkiasdešimt aštuoni eurai trisdešimt penki centai) Elektrėnų sav., Vievio sen., Alesninkų k.;

2.4. kelią (unikalus numeris – 4400-2536-1820, ilgis – 0,652 km, likutinė vertė 2017 m. kovo 1 d. – 23 156,09 euro (dvidešimt trys tūkstančiai vienas šimtas penkiasdešimt šeši eurai devyni centai) Elektrėnų sav., Vievio sen., Alesninkų k.;

2.5. kelią (unikalus numeris – 4400-2131-8463, ilgis – 0,098 km, likutinė vertė 2017 m. kovo 1 d. – 22 544,03 euro (dvidešimt du tūkstančiai penki šimtai keturiasdešimt keturi eurai trys centai) Elektrėnų sav., Vievyje, Statybininkų g. 19.

3. Perduoti 1 ir 2 punktuose nurodytą valstybės nuosavybės perimtą nekilnojamąjį turtą Lietuvos automobilių kelių direkcijai prie Susisiekimo ministerijos valdyti, naudoti ir disponuoti juo patikėjimo teise.

4. Perduoti Elektrėnų savivaldybės nuosavybės savarankiškosios savivaldybės funkcijoms įgyvendinti valstybei nuosavybės teise priklausančius ir šiuo metu Lietuvos automobilių kelių direkcijos prie Susisiekimo ministerijos patikėjimo teise valdomus nekilnojamuosius daiktus Elektrėnų savivaldybės teritorijoje:

4.1. valstybinės reikšmės rajoninio kelio Nr. 4749 privažiuojamojo kelio prie Vievio g. st. nuo kelio Vievis–Maišiagala–Nemenčinė ruožą nuo 0 iki 1,507 km (unikalus numeris 4400-2008-9043, ilgis – 1,507 km, likutinė vertė 2017 m. gegužės 1 d. – 483 459,00 eurai (keturi šimtai aštuoniasdešimt trys tūkstančiai keturi šimtai penkiasdešimt devyni eurai nulis centų);

4.2. valstybinės reikšmės rajoninio kelio Nr. 4749 privažiuojamojo kelio prie Vievio g. st. nuo kelio Vievis–Maišiagala–Nemenčinė ruožą nuo 1,530 iki 1,735 km (unikalus numeris 4400-2008-9076, ilgis – 0,205 km, likutinė vertė 2017 m. gegužės 1 d. – 65 766,00 eurai (šešiasdešimt penki tūkstančiai septyni šimtai šešiasdešimt šeši eurai nulis centų).

5. Perduoti Vilniaus rajono savivaldybės nuosavybės savarankiškosios savivaldybės funkcijoms įgyvendinti valstybei nuosavybės teise priklausančius ir šiuo metu Lietuvos automobilių kelių direkcijos prie Susisiekimo ministerijos patikėjimo teise valdomus nekilnojamuosius daiktus, esančius Vilniaus r. sav., Riešės sen., Pikeliškių k.:

5.1. valstybinės reikšmės rajoninio kelio Nr. 5255 privažiuojamojo kelio prie Pikeliškių nuo kelio Raudondvaris–Giedraičiai–Molėtai ruožą (unikalus numeris 4400-3114-0355, ilgis – 1,026 km, likutinė vertė 2017 m. rugpjūčio 1 d. – 19 474,09 euro (devyniolika tūkstančių keturi šimtai septyniasdešimt keturi eurai devyni centai);

5.2. valstybinės reikšmės rajoninio kelio Nr. 5255 privažiuojamojo kelio prie Pikeliškių nuo kelio Raudondvaris–Giedraičiai–Molėtai ruožą (unikalus numeris 4400-3121-5680, ilgis – 0,262 km, likutinė vertė 2017 m. rugpjūčio 1 d. – 4 972,91 euro (keturi tūkstančiai devyni šimtai septyniasdešimt du eurai devyniasdešimt vienas centas).

6. Įgalinti Lietuvos automobilių kelių direkciją prie Susisiekimo ministerijos pasirašyti 1, 2, 4 ir 5 punktuose nurodyto turto perdavimo ir priėmimo aktus, taip pat įregistruoti Nekilnojamojo turto registre daiktines teises į perimtą valstybės nuosavybės nekilnojamąjį turtą.

Ministras Pirmininkas

Susisiekimo ministras

LIETUVOS RESPUBLIKOS VYRIAUSYBĖ

NUTARIMAS

**DĖL LIETUVOS RESPUBLIKOS VYRIAUSYBĖS 1999 M. BIRŽELIO
9 D. NUTARIMO NR. 757 „DĖL VALSTYBINĖS REIKŠMĖS
AUTOMOBILIŲ KELIŲ SĄRAŠO PATVIRTINIMO“ PAKEITIMO**

2018 m.
Vilnius

d. Nr.

Lietuvos Respublikos Vyriausybė n u t a r i a:

1. Pakeisti valstybinės reikšmės automobilių kelių sąrašą, patvirtintą Lietuvos Respublikos Vyriausybės 1999 m. birželio 9 d. nutarimu Nr. 757 „Dėl valstybinės reikšmės automobilių kelių sąrašo patvirtinimo“:

1.1. Pakeisti III skyrių „Rajoniniai keliai“:

1.1.1. Pakeisti 1260 punktą ir jį išdėstyti taip:

„1260.	4415	Pabradė– Meškerinė	11,452	0	11,452	11,452	0“.
--------	------	-----------------------	--------	---	--------	--------	-----

1.1.2. Pakeisti 1354 punktą ir jį išdėstyti taip:

„1354.	4717	Vievis– Kazokiškės– Paparčiai– Žasliai	32,441	0	32,441	32,441	0“.
--------	------	---	--------	---	--------	--------	-----

1.1.3. Pakeisti 1365 punktą ir jį išdėstyti taip:

„1365.	4728	Vievis– Žebertonys– Elektrėnai	9,163	0	9,163	9,163	0“.
--------	------	--------------------------------------	-------	---	-------	-------	-----

1.1.4. Pripažinti netekusiu galios 1385 punktą.

1.1.5. Pripažinti netekusiu galios 1592 punktą.

1.1.6. Pakeisti paskutiniją eilutę ir ją išdėstyti taip:

„Iš viso	14 710,685			14 612,437	98,248“.
----------	------------	--	--	------------	----------

1.2. Pakeisti 4 paskutiniąsias eilutes ir jas išdėstyti taip:

	„Iš viso:	21 654,09			21 295,405	358,685
iš jų	magistralinių kelių	1 886,184			1 753,181	133,003
	krašto kelių	5 057,221			4 929,787	127,434
	rajoninių	14 710,685			14 612,437	98,248“.

	kelių					
--	-------	--	--	--	--	--

2. Šis nutarimas įsigalioja 2018 m. balandžio 1 d.

Ministras Pirmininkas

Susisiekimo ministras

LIETUVOS RESPUBLIKOS VYRIAUSYBĖ

NUTARIMAS

DĖL LIETUVOS RESPUBLIKOS VYRIAUSYBĖS 1999 M. BIRŽELIO
9 D. NUTARIMO NR. 757 „DĖL VALSTYBINĖS REIKŠMĖS
AUTOMOBILIŲ KELIŲ SĄRAŠO PATVIRTINIMO“ PAKEITIMO

2018 m. d. Nr.
Vilnius

Lietuvos Respublikos Vyriausybė n u t a r i a:

1. Pakeisti valstybinės reikšmės automobilių kelių sąrašą, patvirtintą Lietuvos Respublikos Vyriausybės 1999 m. birželio 9 d. nutarimu Nr. 757 „Dėl valstybinės reikšmės automobilių kelių sąrašo patvirtinimo“:

1.1. Pakeisti III skyrių „Rajoniniai keliai“:

1.1.1. Pakeisti 1260 punktą ir jį išdėstyti taip:

„1260.“	4415	Pabradė– Meškerinė	11,30 11,452	0	11,30 11,452	11,30 11,452	0“.
---------	------	-----------------------	-----------------------------------	---	-----------------------------------	-----------------------------------	-----

1.1.2. Pakeisti 1354 punktą ir jį išdėstyti taip:

„1354.“	4717	Vievis– Kazokiškės– Paparčiai– Žasliai	30,67 32,441	0	30,67 32,441	30,67 32,441	0“.
---------	------	---	-----------------------------------	---	-----------------------------------	-----------------------------------	-----

1.1.3. Pakeisti 1365 punktą ir jį išdėstyti taip:

„1365.“	4728	Vievis– Žebertonys– Elektrėnai	9,98 9,163	0	9,98 9,163	9,98 9,163	0“.
---------	------	--------------------------------------	---------------------------------	---	---------------------------------	---------------------------------	-----

1.1.4. Pripažinti netekusiu galios 1385 punktą.

1385.	4749	Privažiuojamasis kelias prie Vievis g. st. nuo kelio Vievis– Maišiagala– Nemenčinė	1,77	0	1,77	1,77	0
------------------	-----------------	---	-----------------	--------------	-----------------	-----------------	--------------

1.1.5. Pripažinti netekusiu galios 1592 punktą.

1592.	5255	Privažiuojamasis kelias prie Pikeliškių nuo kelio Raudondvaris– Giedraičiai– Molėtai	1,26	0	1,26	1,26	0
------------------	-----------------	---	-----------------	--------------	-----------------	-----------------	--------------

1.1.6. Pakeisti paskutiniąją eilutę ir ją išdėstyti taip:

„Iš viso	14 712,609 14 710,685			14 614,361 14 612,437	98,248“.
----------	--	--	--	--	----------

1.2. Pakeisti 4 paskutiniąsias eilutes ir jas išdėstyti taip:

	„Iš viso:	21 656,014 21 654,09			21 297,329 21 295,405	358,685
iš jų	magistralinių kelių	1 886,184			1 753,181	133,003
	krašto kelių	5 057,221			4 929,787	127,434
	rajoninių kelių	14 712,609 14 710,685			14 614,361 14 612,437	98,248“.

2. Šis nutarimas įsigalioja 2018 m. balandžio 1 d.

Ministras Pirmininkas

Susisiekimo ministras



**LIETUVOS AUTOMOBILIŲ KELIŲ DIREKCIJA
PRIE SUSISIEKIMO MINISTERIJOS**

Švenčionių rajono savivaldybei

Nr. _____

I _____ Nr. _____

DĖL SUTIKIMO PERIMTI NEKILNOJAMĄJĮ DAIKTĄ

Lietuvos Respublikos Vyriausybė 2017 m. kovo 29 d. priėmė nutarimą Nr. 238 „Dėl valstybinės reikšmės kelių perdavimo patikėjimo teise valdyti, naudoti ir jais disponuoti Lietuvos automobilių kelių direkcijai prie Susisiekimo ministerijos“, kuriuo valstybinės reikšmės keliai buvo perduoti valdyti, naudoti ir jais disponuoti patikėjimo teise Lietuvos automobilių kelių direkcijai prie Susisiekimo ministerijos (toliau – Kelių direkcija).

Atsiųstame Švenčionių rajono savivaldybės tarybos 2016-12-29 sprendime Nr. T-249 „Dėl tilto, esančio Švenčionių r. sav., Pabradės m., Bajorėlių g. perdavimo valstybės nuosavybėn“ nurodyta, kad savivaldybė sutinka perduoti valstybės nuosavybėn ir valstybės įmonei „Vilniaus regiono keliai“ valdyti, naudoti ir disponuoti juo patikėjimo teise Švenčionių rajono savivaldybei nuosavybės teise priklausančią tiltą Švenčionių r. sav., Pabradės m., Bajorėlių g. (unikalus numeris – 4400-0270-2104). Atsižvelgiant į tai, kad valstybės įmonei „Vilniaus regiono keliai“ minėto tilto, kuris jungia du dabar jau Kelių direkcijos patikėjimo teise valdomus valstybinės reikšmės rajoninio kelio Nr. 4415 Pabradė–Meškerinė ruožus, periminti nebetikslinga, Kelių direkcija, įgyvendindama Valstybės turto perdavimo valdyti, naudoti ir disponuoti juo patikėjimo teise tvarkos aprašą, patvirtintą Lietuvos Respublikos Vyriausybės 2001 m. sausio 5 d. nutarimu Nr. 16 „Dėl Valstybės turto perdavimo valdyti, naudoti ir disponuoti juo patikėjimo teise tvarkos aprašo patvirtinimo“, prašo, kad rašte minimas savivaldybei nuosavybės teise priklausančias tiltas, perėmus jį valstybės nuosavybėn, būtų perduotas valdyti, naudoti ir juo disponuoti patikėjimo teise Kelių direkcijai.

Pažymime, kad minėtas turtas Kelių direkcijai galės būti perduotas tik Lietuvos Respublikos Vyriausybei priėmus nutarimą. Tam, kad būtų parengtas Lietuvos Respublikos Vyriausybės nutarimo projektas, Švenčionių rajono savivaldybės taryba turi priimti sprendimą, kuriame būtų nurodytas norimas perduoti turtas ir jo likutinė vertė.

Atsižvelgdami į tai, kas išdėstyta, informuojame, kad Kelių direkcija iš karto pradės rengti Lietuvos Respublikos Vyriausybės nutarimo projektą dėl savivaldybei nuosavybės teise priklausančio turto perdavimo valstybės nuosavybėn, kai gaus *naują* Švenčionių rajono savivaldybės tarybos sprendimą.

Direktorius

Egidijus Skrodenis

R. Česnulevičienė, tel. (8 5) 232 9697, el. p. rasa.cesnuleviciene@lakd.lt

DETALŪS METADUOMENYS	
Dokumento sudarytojas (-ai)	Lietuvos automobilių kelių direkcija prie Susisiekimo ministerijos, J. Basanavičiaus g. 36, LT-03109 Vilnius, Lietuva (2017-07-12 11:02:20)
Dokumento pavadinimas (antraštė)	DĖL SUTIKIMO PERIMTI NEKILNOJAMĄJĮ DAIKTĄ
Dokumento registracijos data ir numeris	2017-05-24 Nr. 2E-874
Dokumento gavimo data ir dokumento gavimo registracijos numeris	-
Dokumento specifikacijos identifikavimo žymuo	ADOC-V1.0
Parašo paskirtis	Vizavimas
Parašą sukūrusio asmens vardas, pavardė ir pareigos	Rasa Česnulevičienė, Vyriausiasis specialistas
Parašo sukūrimo data ir laikas	2017-05-23 15:03:44 (GMT+03:00)
Parašo formatas	Xades-EPES
Laiko žymoje nurodytas laikas	-
Informacija apie sertifikavimo paslaugos teikėją	ADIC CA-B,Asmens dokumentu israsymo centras prie LR VRM,2.5.4.97=#1609313838373738333135,LT
Sertifikato galiojimo laikas	2016-06-07 10:46:22–2019-06-07 10:46:22
Parašo paskirtis	Vizavimas
Parašą sukūrusio asmens vardas, pavardė ir pareigos	Dainius Miškinis, Skyriaus vedėjas, laikinai einantis direktoriaus pavaduotojo pareigas
Parašo sukūrimo data ir laikas	2017-05-23 16:52:35 (GMT+03:00)
Parašo formatas	Xades-EPES
Laiko žymoje nurodytas laikas	-
Informacija apie sertifikavimo paslaugos teikėją	ADIC CA-A,Asmens dokumentu israsymo centras prie LR VRM,2.5.4.97=#1609313838373738333135,LT
Sertifikato galiojimo laikas	2017-04-06 13:52:38–2020-04-05 13:52:38
Parašo paskirtis	Pasirašymas
Parašą sukūrusio asmens vardas, pavardė ir pareigos	Egidijus Skrodenis, Direktorius
Parašo sukūrimo data ir laikas	2017-05-23 18:50:36 (GMT+03:00)
Parašo formatas	Xades-EPES
Laiko žymoje nurodytas laikas	-
Informacija apie sertifikavimo paslaugos teikėją	ADIC CA-B,Asmens dokumentu israsymo centras prie LR VRM,2.5.4.97=#1609313838373738333135,LT
Sertifikato galiojimo laikas	2016-01-18 10:38:58–2019-01-17 10:38:58
Parašo paskirtis	Registravimas
Parašą sukūrusio asmens vardas, pavardė ir pareigos	Eglė Davainienė, Raštvedys
Parašo sukūrimo data ir laikas	2017-05-24 07:34:27 (GMT+03:00)
Parašo formatas	Xades-EPES
Laiko žymoje nurodytas laikas	-
Informacija apie sertifikavimo paslaugos teikėją	ADIC CA-B,Asmens dokumentu israsymo centras prie LR VRM,2.5.4.97=#1609313838373738333135,LT
Sertifikato galiojimo laikas	2016-10-12 15:50:46–2019-10-12 15:50:46
Informacija apie būdus, naudotus metaduomenų vientisumui užtikrinti	-

Pagrindinio dokumento priedų skaičius	-
Pagrindinio dokumento pridedamų dokumentų skaičius	-
Programinės įrangos, kuria naudojantis sudarytas elektroninis dokumentas, pavadinimas	DocLogix v11.0.0.0
Informacija apie elektroninio dokumento ir elektroninio (-ių) parašo (-ų) tikrinimą (tikrinimo data)	Tikrinant dokumentą nenustatyta jokių klaidų (2017-07-12 11:02:20)
Elektroninio dokumento nuorašo atspausdinimo data ir ją atspausdinęs darbuotojas	2017-07-12 11:02:20 atspausdino Rasa Česnulevičienė
Paieškos nuoroda	-
Papildomi metaduomenys	-



ŠVENČIONIŲ RAJONO SAVIVALDYBĖS TARYBA

SPRENDIMAS

DĖL TILTO, ESANČIO ŠVENČIONIŲ R. SAV., PABRADĖS M., BAJORĖLIŲ G., PERDAVIMO VALSTYBĖS NUOSAVYBĖN

2017 m. gegužės 31 d. Nr. T-125
Švenčionys

Vadovaudamasi Lietuvos Respublikos vietos savivaldos įstatymo 16 straipsnio 2 dalies 26 punktu, Lietuvos Respublikos valstybės ir savivaldybių turto valdymo, naudojimo ir disponavimo juo įstatymo 20 straipsnio 2 dalies 3 punktu ir 4 dalimi, atsižvelgdama į Lietuvos automobilių kelių direkcijos prie Susiekimo ministerijos prašymą (2017 m. gegužės 24 d. raštas Nr. 2E - 874), Švenčionių rajono savivaldybės taryba n u s p r e n d ž i a:

1. Perduoti valstybės nuosavybėn Švenčionių rajono savivaldybei nuosavybės teise priklausančią tiltą, Bajorėlių g., Pabradės m., Švenčionių r. sav., įsigijimo vertė – 53220,29 eurų, likutinė vertė 2017 m. balandžio 30 d. – 5106,50 eurų (nekilnojamojo daikto kadastrinių matavimų byloje Nr. 224746 unikalus Nr. 4400-0270-3104, plotas - 341,00 kv. m, pažymėjimas plane 1, statybos metai -1957), Lietuvos automobilių kelių direkcijai prie Susisiekimo ministerijos patikėjimo teise valdyti, naudoti ir disponuoti juo.

2. Įgalioti Andrių Šarėjų, Švenčionių rajono savivaldybės administracijos direktorių, pasirašyti šio sprendimo 1 punkte nurodyto turto perdavimo ir priėmimo aktą.

3. Pripažinti netekusiu galios Švenčionių rajono savivaldybės tarybos 2016 m. gruodžio 29 d. sprendimą Nr. T-249 „Dėl tilto, esančio Švenčionių r. sav., Pabradės m., Bajorėlių g., perdavimo valstybės nuosavybėn“.

Savivaldybės meras

Rimantas Klipčius

DETALŪS METADUOMENYS	
Dokumento sudarytojas (-ai)	Švenčionių rajono savivaldybės administracija, Vilniaus g. 19, 18116 Švenčionys (2017-07-11 11:05:26)
Dokumento pavadinimas (antraštė)	DĖL TILTO, ESANČIO ŠVENČIONIŲ R. SAV., PABRADĖS M., BAJORĖLIŲ G., PERDAVIMO VALSTYBĖS NUOSAVYBĖN
Dokumento registracijos data ir numeris	2017-05-31 Nr. T-125
Dokumento gavimo data ir dokumento gavimo registracijos numeris	2017-06-07 Nr. 1E-293
Dokumento specifikacijos identifikavimo žymuo	ADOC-V1.0
Parašo paskirtis	Pasirašymas
Parašą sukūrusio asmens vardas, pavardė ir pareigos	Rimantas Klipčius, Savivaldybės meras
Parašo sukūrimo data ir laikas	2017-06-06 16:53:37 (GMT+03:00)
Parašo formatas	Xades-T
Laiko žymoje nurodytas laikas	2017-06-06 16:53:45 (GMT+03:00)
Informacija apie sertifikavimo paslaugos teikėją	VI Registru Centras RCSC (IssuingCA-A),Registru Centro Sertifikavimo Centras,VI Registru Centras - I.k. 124110246,LT
Sertifikato galiojimo laikas	2017-05-04 10:55:06–2019-05-04 10:55:06
Informacija apie būdus, naudotus metaduomenų vientisumui užtikrinti	-
Pagrindinio dokumento priedų skaičius	-
Pagrindinio dokumento pridedamų dokumentų skaičius	-
Programinės įrangos, kuria naudojantis sudarytas elektroninis dokumentas, pavadinimas	iSign.lt ADoc v1.0
Informacija apie elektroninio dokumento ir elektroninio (-ių) parašo (-ų) tikrinimą (tikrinimo data)	Tikrinant dokumentą nenustatyta jokių klaidų (2017-07-11 11:05:26)
Elektroninio dokumento nuorašo atspausdinimo data ir ją atspausdinęs darbuotojas	2017-07-11 11:05:26 atspausdino Rasa Česnulevičienė
Paieškos nuoroda	-
Papildomi metaduomenys	-



LIETUVOS RESPUBLIKOS SUSISIEKIMO MINISTERIJA

Biudžetinė įstaiga, Gedimino pr. 17, LT-01505 Vilnius, tel. (8 5) 261 2363,
faks. (8 5) 212 4335, el. p. sumin@sumin.lt.
Duomenys kaupiami ir saugomi Juridinių asmenų registre, kodas 188620589

Lietuvos automobilių kelių direkcijai prie
Susisiekimo ministerijos

2017- Nr.
I 2017-06-13 Nr. 2E-1055

TEKSTO ANTRAŠTĖ

Lietuvos Respublikos susisiekimo ministerija, pagal kompetenciją išnagrinėjusi Jūsų 2017 m. birželio 13 d. raštą Nr. 2E-1055 „Dėl sutikimo perimti ir perduoti nekilnojamuosius daiktus“, informuoja, jog neprieštarauja, kad minėtame rašte nurodyti valstybinės reikšmės rajoninio kelio ruožai (unikalus numeriai – 4400-2008-9043, 4400-2008-9076) būtų perduoti Elektrėnų savivaldybės nuosavybėn, o Elektrėnų savivaldybei nuosavybės teise priklausantys vietinės reikšmės keliai (unikalus numeriai – 4400-2493-4401, 4400-2131-8485, 4400-2536-1820, 4400-2131-8463) ir autoviadukas (unikalus numeris – 4299-6001-8012), Švenčionių rajono savivaldybei nuosavybės teise priklausantis tiltas (unikalus numeris – 4400-0270-3104), Lietuvos Respublikos Vyriausybei priėmus atitinkamą nutarimą perimti juos valstybės nuosavybėn, būtų perduoti Lietuvos automobilių kelių direkcijai prie Susisiekimo ministerijos valdyti, naudoti ir jais disponuoti patikėjimo teise.

Ministerijos kanclerė

Inga Černiuk

DETALŪS METADUOMENYS	
Dokumento sudarytojas (-ai)	Lietuvos Respublikos susisiekimo ministerija, Gedimino pr. 17, 01505 Vilnius (2017-07-05 15:08:24)
Dokumento pavadinimas (antraštė)	DĖL SUTIKIMO PERIMTI IR PERDUOTI NEKILNOJAMUOSIUS DAIKTUS
Dokumento registracijos data ir numeris	2017-07-05 Nr. 2-2283
Dokumento gavimo data ir dokumento gavimo registracijos numeris	2017-07-05 Nr. 1ME-343
Dokumento specifikacijos identifikavimo žymuo	ADOC-V1.0
Parašo paskirtis	Pasirašymas
Parašą sukūrusio asmens vardas, pavardė ir pareigos	Inga Černiuk, Ministerijos kanclerė
Parašo sukūrimo data ir laikas	2017-07-05 08:57:51 (GMT+03:00)
Parašo formatas	Xades-EPES
Laiko žymoje nurodytas laikas	-
Informacija apie sertifikavimo paslaugos teikėją	ADIC CA-B, Asmens dokumentu israsymo centras prie LR VRM, 2.5.4.97=#1309313838373738333135,LT
Sertifikato galiojimo laikas	2017-01-03 09:24:05–2020-01-03 09:24:05
Parašo paskirtis	Registravimas
Parašą sukūrusio asmens vardas, pavardė ir pareigos	Dokumentų valdymo sistema Avilys
Parašo sukūrimo data ir laikas	2017-07-05 10:44:48 (GMT+03:00)
Parašo formatas	Xades-EPES
Laiko žymoje nurodytas laikas	-
Informacija apie sertifikavimo paslaugos teikėją	VI Registru Centras RCSC (IssuingCA-A), Registru Centro Sertifikavimo Centras, VI Registru Centras - I.k. 124110246,LT
Sertifikato galiojimo laikas	2017-01-09 13:07:31–2018-01-09 13:07:31
Informacija apie būdus, naudotus metaduomenų vientisumui užtikrinti	-
Pagrindinio dokumento priedų skaičius	-
Pagrindinio dokumento pridedamų dokumentų skaičius	-
Programinės įrangos, kuria naudojantis sudarytas elektroninis dokumentas, pavadinimas	Dokumentų valdymo sistema Avilys, versija 3.3.6
Informacija apie elektroninio dokumento ir elektroninio (-ių) parašo (-ų) tikrinimą (tikrinimo data)	Tikrinant dokumentą nenustatyta jokių klaidų (2017-07-05 15:08:24)
Elektroninio dokumento nuorašo atspausdinimo data ir ją atspausdinęs darbuotojas	2017-07-05 15:08:24 atspausdino Rasa Česnulevičienė
Paieškos nuoroda	-
Papildomi metaduomenys	-

Matavimo data: 2010 01 06

Kelio pradžios, pabaigos žiniaraštis

Kelio numeris	Kelio pavadinimas	Kelio ilgis, km	Kelio pradžia			Kelio pabaiga				
			km	X	Y	km	X	Y		
4415	Pabradė-Meškerinė	11,452	0,000	613396,48	6095620,88	Kelio pradžia - kelių Nr.4415 (0,000km) ir Nr.102 Vilnius-Švenčionys-Zarasai (47,746km) ašių susikirtimo vieta prieš tiltą per Žeimenos upę Pabradės mieste Bajorėlių ir Vilniaus gatvių sankirta.	11,452	618969,00	6104005,00	Kelio pabaiga - (11,452km) kilometrinis kelio ženklas prieš nuvažą kairėje kelio pusėje Meškerinės kaime, šio kelio tęsinys yra grunteklis vedantis į Mažalotės kaimą.

Tarpinių punktų žiniaraštis

Svenčionių raj. savivaldybė

Tarpinio punkto pavadinimas	Tarpinio punkto pradžia				Tarpinio punkto pabaiga				Aprašymas
	km	X	Y	km	X	Y	km	Y	
Pabradė	0,000	613396,48	6095620,88	1,776	614572,99	6096850,14	Bajorėlių g.		
Meškerinė	11,197	618866,17	6103772,62	11,452	618969,00	6104005,00	be pav.		

Užpildė:

Inžinierius
(vykdytojo pareigos)

Mindaugas Naujokaitis
(vardas ir pavardė)

SUDERINTA:

Vl. „Vilniaus regiono keliai“

(pareigos)

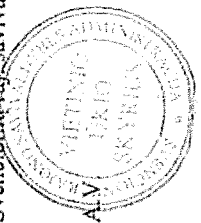
Svenčionių kelių tarnybos
viršininkas
Vygaudas Meškauskas
kvalif. atestato Nr. 7559
(vardas ir pavardė)

A.V.

Svenčionių raj. savivaldybė

(pareigos)

Vietinio ūkio skyriaus vedėjas
Juozas Urbanavičius
200 m. mėn. d.
(vardas ir pavardė)





VALSTYBĖS ĮMONĖ REGISTRŲ CENTRAS

Vincas Kudirkos g. 18-3, 03105 Vilnius, tel. (8 5) 2688 262, faks. (8 5) 2688 311, el.p. info@registrucentras.lt

NEKILNOJAMOJO TURTO REGISTRO CENTRINIO DUOMENŲ BANKO IŠRAŠAS
su istorija

2017-11-13 15:28:33

1. Nekilnojamojo turto registre įregistruotas turtas:

Registro Nr.: 44/184337

Registro tipas: Statiniai

Sudarymo data: 2004-04-09

Švenčionių r. sav., Pabradė, Bajorėlių g.

Registro tvarkytojas: Valstybės įmonės Registrų centro Vilniaus filialas

2. Nekilnojamieji daiktai:

2.1.

Susisiekimo komunikacijos - Tiltas

Švenčionių r. sav., Pabradė, Bajorėlių g.

Aprašymas / pastabos: 341,00 kv. m

Unikalus daikto numeris: 4400-0270-3104

Daikto pagrindinė naudojimo paskirtis: Kitų transporto statinių

Pažymėjimas plane: 1

Statybos pabaigos metai: 1957

Baigtumo procentas: 100 %

Atkūrimo sąnaudos (statybos vertė): 306157 Eur

Fizinio nusidėvėjimo procentas: 75 %

Atkuriamoji vertė: 76539 Eur

Vidutinė rinkos vertė: 111214 Eur

Vidutinės rinkos vertės nustatymo būdas: Atkuriamoji vertė

Vidutinės rinkos vertės nustatymo data: 2007-09-05

Kadastro duomenų nustatymo data: 2004-03-08

3. Daikto priklausiniai iš kito registro: įrašų nėra

4. Nuosavybė:

4.1.

Nuosavybės teisė

Savininkas: ŠVENČIONIŲ RAJONO SAVIVALDYBĖ, a.k. 111108284

Daiktas: susisiekimo komunikacijos Nr. 4400-0270-3104, aprašytos p. 2.1.

Įregistravimo pagrindas: 1999-07-28 Priėmimo - perdavimo aktas Nr. 1565-86

Įrašas galioja: Nuo 2007-09-19

5. Valstybės ir savivaldybių žemės patikėjimo teisė: įrašų nėra

6. Kitos daiktinės teisės: įrašų nėra

7. Juridiniai faktai: įrašų nėra

8. Žymos: įrašų nėra

9. Specialiosios žemės ir miško naudojimo sąlygos: įrašų nėra

10. Daikto registravimas ir kadastro žymos:

10.1.

Kadastrinius matavimus atliko (kadastro žyma)

Valstybės įmonės Registrų centro Vilniaus filialas, a.k. 124208338

Daiktas: susisiekimo komunikacijos Nr. 4400-0270-3104, aprašytos p. 2.1.

Įregistravimo pagrindas: 2004-03-08 Nekilnojamojo daikto kadastro duomenų byla

Įrašas galioja: Nuo 2007-09-13

11. Registro pastabos ir nuorodos: įrašų nėra

12. Kita informacija: įrašų nėra

13. Informacija apie duomenų sandoriui tikslinimą: įrašų nėra

14. Asmenvardžių istorija: įrašų nėra

2017-11-13 15:28:33

Dokumentą atspausdino

IEVA DŽERVUTĖ



REGISTRŲ CENTRAS

VALSTYBĖS ĮMONĖS REGISTRŲ CENTRO
VILNIAUS FILIALAS

NEKILNOJAMOJO TURTO OBJEKTO
KADASTRINIŲ MATAVIMŲ BYLA

I TOMAS

Nekilnojamojo turto objektas: **Inžineriniai statiniai**
Žemės sklypo kadastrinis Nr.:
Bylos Nr.: **424346**
Registro Nr.: **44/184337**
Adresas: **Bajorėlių g. Pabradė Švenčionių r. sav.**
Lapų skaičius: **3**



(parašas)
viesn. kadastro
valdiš

(vardas, pavardė)

2004-04-15

(data)

BYLOS VIDAUS APYRAŠAS

[illegible]

Vidaus apyrašo _____ 3 trys _____ lapai.
(skaitmenimis ir žodžiais)

matininkas

(pareigų pavadinimas)

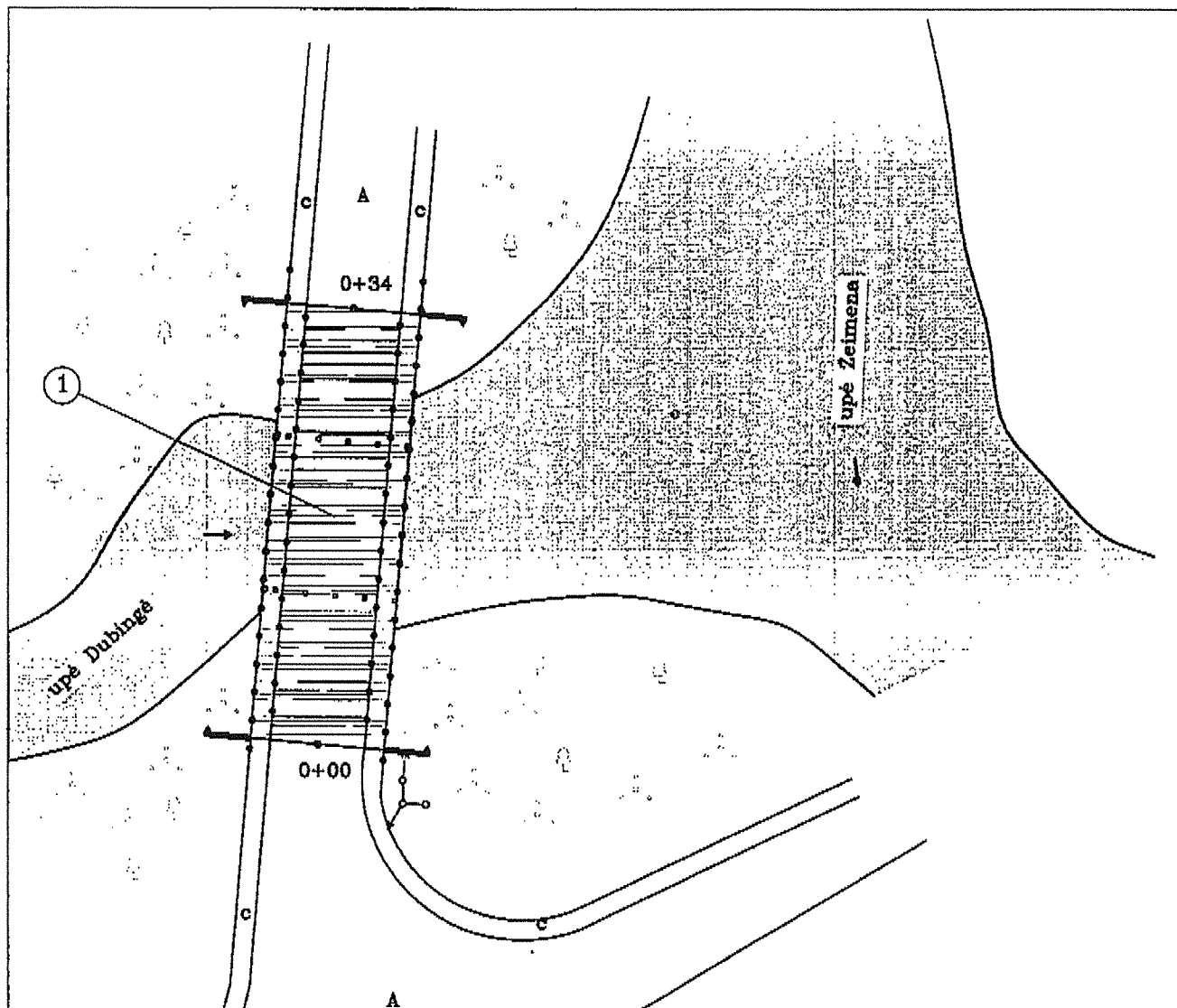
(parašas)

Eugenijus Budrys



(vãrdas, pavardê)

2003-03-08
(data)





Sutartiniai ženklai :

-  asfaltbetonio danga
 gelžbetonio danga




INŽINERINIO STATINIO RIBOS
PAŽYMĖTOS KADASTRO ŽEMELAPYJE
2004-09-11
Kadastro specialistas
VI skyriaus centro Vilniaus filialas
Sigūnas Bulys
(paruošė) (patvirtas) (vėdinė, patvirtas)

Švenčionių skyriaus
vedėjo pavaduotojas
Romualdas Pauliukevičius



VALSTYBES ĮMONES REGISTRŲ CENTRO
VILNIAUS FILIALAS

LICENCIJOS NR.24G-502 IŠDUOTA 2002.12.18 GALIOJA Iki 2005.01.01

pareigos	v., pavardė	parašas		
Gr. vedėjas	Jokūbas Algis Staškevičius			
Matininkas	Eugenijus Budrys			
Užsakovas	Švenčionių rajono savivaldybės administracijos, statinio, tiltas			
Objektas	Bajorėlių g. Fabradė Švenčionių r. sav.			
	Koord. sistema	Mastelis	Lapų skaičius	
	LKS - 94	1:500	1	1

Kiti statinių ir jų dalių kadastro duomenys

Adresas: Bajorėlių g. Pabradė Švenčionių r. sav.

Kadastro duomenys užfiksuoti 2004.03.08

Pažymėjimas plane			
Paskirtis	Kitų transportinių statinių	Baigtumas %	100
Pavadinimas	Tiltas		
Statybos metai	1957		
Dalys:	Pažymėjimas plane	1	Ilgis m
	Pavadinimas	Tiltas	Plotis m
	Statybos metai	1957	Plotas m ²
	Medžiaga	Gelžbetonis	Aukštis m
	Markė, tipas		Diametras mm
			341,00

Užplėdė : matininkas E. Budrys 2004-03-08

(pareigos, parašas, v.pavardė, data)

Tikrino : gr. vedėjas J.A. Staškevičius, 2004 03 31

(pareigos, parašas, v.pavardė, data)



Kitų statinių ir jų dalių įkainojimas (perkainojimas)

Adresas: Bajorelių g. Pabradė Švenčionių r. sav.

Vertės nustatymo data	Įkainojimas (I)	Perkainojimas (P)	Palyginamasis planas	Pavadinimas	Kasmetinis vertės maž. koef.	Kokybės balas	Matavimo vienetas	Kiekis	Kainynas	Ir lentelė	Vidutinė vienetui stat. vertė po indeksavimo Lt	Atkūrimo kaštai (statybinė vertė) Lt	Nusidėvėjimas %	Atkūrimo vertė Lt	Vietovės patalpos koeficientas	Vidutinė rinkos vertė Lt
1	2	3	4		5	6	7	8	9	10	11	12	13	14	15	
2004.03.08	1			Kitų transportinių statinių												
		1	1	Tiltas	3,0		Plotas m ²	341,00	3.3.1.	3100,00	1057100	264275	75	264275	1,00	264275

Užpildė: matininkas E. Budrys, 2004-03-08

(pareigos, parašas, v. pavardė, data)

Tikrinio: gr. vedėjas J. A. Staškevičius, 2004-03-27



Valstybės įmonės Registrų centro Vilniaus filialas
Bokšto g. 10, LT-01126 Vilnius

PAŽYMĖJIMAS
APIE NEKILNOJAMOJO DAIKTO IR DAIKTINIŲ TEISIŲ Į JĮ
REGISTRAVIMĄ NEKILNOJAMOJO TURTO REGISTRE
2007-09-19

1. Nekilnojamojo turto registre įregistruotas turtas: registro įrašo Nr. 44/184337

Adresas: Švenčionių r. sav. Pabradės m. Bajorėlių g. *

2. Nekilnojamieji daiktai:

2.1.

Susisiekimo komunikacijos - Tiltas

341,00 kv. m

Unikalus Nr. : 4400-0270-3104

Paskirtis: Kitų transporto statinių

Pažymėjimas plane: 1

Vidutinė rinkos vertė: 384000 Lt

Verčių nustatymo data: 2007-09-05

Kadastro duomenų

fiksavimo data: 2004-03-08

3. Daikto priklausiniai iš kito registro: įrašų nėra

4. Nuosavybė:

4.1.

Nuosavybės teisė

Savininkas: ŠVENČIONIŲ RAJONO SAVIVALDYBĖ, a.k. 111108284

Daiktas: susisiekimo komunikacijos Nr.4400-0270-3104, aprašytos p. 2.1.

Juridinis pagrindas: Priėmimo - perdavimo aktas, 1999-07-28, Nr. 1565-86

5. Valstybės ir savivaldybių žemės patikėjimo teisė: įrašų nėra

6. Kitos daiktinės teisės : įrašų nėra

7. Juridiniai faktai: įrašų nėra

8. Žymos: įrašų nėra

9. Specialios naudojimo sąlygos: įrašų nėra

10. Kadastro žymos:

10.1.

Kadastrinius matavimus atliko

VALSTYBĖS ĮMONĖS REGISTRŲ CENTRO VILNIAUS FILIALAS, a.k.
124208338

Daiktas: susisiekimo komunikacijos Nr.4400-0270-3104, aprašytos p. 2.1.

Juridinis pagrindas: Nekilnojamojo daikto kadastro duomenų byla, 2004-03-08

11. Registro pastabos: įrašų nėra

12. Kita informacija:

Archyvinės bylos Nr.:10/224746



Švenčionių skyriaus vedėjas

Saulius Čepulis



LIETUVOS AUTOMOBILIŲ KELIŲ DIREKCIJA PRIE SUSISIEKIMO MINISTERIJOS

Elektrėnų savivaldybei

Nr. _____
I _____ Nr. _____

DĖL NEKILNOJAMŲJŲ DAIKTŲ PERĖMIMO IR PERDAVIMO

Lietuvos Respublikos Vyriausybė 2017 m. kovo 29 d. priėmė nutarimą Nr. 238 „Dėl valstybinės reikšmės kelių perdavimo patikėjimo teise valdyti, naudoti ir jais disponuoti Lietuvos automobilių kelių direkcijai prie Susisiekimo ministerijos“, kuriuo valstybinės reikšmės keliai buvo perduoti valdyti, naudoti ir jais disponuoti patikėjimo teise Lietuvos automobilių kelių direkcijai prie Susisiekimo ministerijos (toliau – Kelių direkcija).

Atsižvelgiant į Elektrėnų savivaldybės tarybos 2017-01-25 sprendime Nr. TS-5 „Dėl nekilnojamojo turto perėmimo Elektrėnų savivaldybės nuosavybės“ ir 2014-08-27 sprendime Nr. TS-196 „Dėl nekilnojamojo turto perdavimo valstybės įmonei „Vilniaus regiono keliai“ nurodyta, kad savivaldybė sutinka perimti Elektrėnų savivaldybės nuosavybės valstybės įmonės „Vilniaus regiono keliai“ patikėjimo teise valdomą nekilnojamąjį turtą – valstybinės reikšmės regioninio kelio Nr. 4749 privažiuojamojo kelio prie Vievio g. st. nuo kelio Vievis–Maišiagala–Nemenčinė ruožą nuo 1,530 iki 1,735 km (unikalus numeris 4400-2008-9043) ir valstybinės reikšmės regioninio kelio Nr. 4749 privažiuojamojo kelio prie Vievio g. st. nuo kelio Vievis–Maišiagala–Nemenčinė ruožą nuo 1,530 iki 1,735 km (unikalus numeris 4400-2008-9076) ir perduoti valstybės įmonei „Vilniaus regiono keliai“ savivaldybei nuosavybės teise priklausančius autoviaduką ir 4 vietinės reikšmės kelius (unikalus numeriai 4299-6001-8012, 4400-2493-4401, 4400-2131-8485, 4400-2536-1820 ir 4400-2131-8463).

Atsižvelgiant į tai, kad šiuo metu valstybinės reikšmės rajoninis kelias Nr. 4749 privažiuojamasis kelias prie Vievio g. st. nuo kelio Vievis–Maišiagala–Nemenčinė, susidedantis iš dviejų ruožų, patikėjimo teise valdomas Kelių direkcijos, tam, kad būtų galima rengti Lietuvos Respublikos Vyriausybės nutarimo projektą dėl šio kelio perdavimo savivaldybės nuosavybės, būtina pakeisti savivaldybės tarybos priimtus 2017-01-25 sprendimą Nr. TS-5 ir 2014-08-27 sprendimą Nr. TS-196, naujame sprendime nurodant valstybinės reikšmės kelio patikėtinį Kelių direkciją.

Atkreipiame dėmesį į tai, kad savivaldybės tarybos 2017-01-25 sprendimo Nr. TS-5 1.1 papunktyje neteisingai nurodyta, kad savivaldybė sutinka perimti savo nuosavybės valstybinės reikšmės regioninio kelio Nr. 4749 privažiuojamojo kelio prie Vievio g. st. nuo kelio Vievis–Maišiagala–Nemenčinė ruožą nuo 1,530 iki 1,735 km. Atsižvelgiant į tai, naujame sprendime prašome nurodyti, kad minėtas kelio ruožas yra nuo 0 iki 1,507 km, o 1.1 ir 1.2 papunkčiuose esantį žodį „regioninio“ pakeisti į žodį „rajoninio“.

Taip pat naujame sprendime siūlome nurodyti, kad savivaldybė jai nuosavybės teise priklausančią turtą perduotų valstybės nuosavybės, kurį Kelių direkcija valdytų, naudotų ir juo disponuotų patikėjimo teise.

Atsižvelgiant į tai, kad perėmus valstybinės reikšmės kelią savivaldybės nuosavybės, vadovaujantis Kelių įstatymo 6 straipsnio 4 dalimi, jis turėtų būti įrašytas į vietinės reikšmės kelių

sąrašą, kurį tvirtintų savivaldybės taryba, siūlome tarybos sprendime iš karto nurodyti, koks numeris ir pavadinimas jam būtų suteiktas savivaldybei perėmus turtą.

Taip pat, įgyvendindama Valstybės turto perdavimo valdyti, naudoti ir disponuoti juo patikėjimo teise tvarkos aprašą, patvirtintą Lietuvos Respublikos Vyriausybės 2001 m. sausio 5 d. nutarimu Nr. 16 „Dėl Valstybės turto perdavimo valdyti, naudoti ir disponuoti juo patikėjimo teise tvarkos aprašo patvirtinimo“, Kelių direkcija informuoja, jog sutinka, kad rašte minimas valstybinės reikšmės rajoninis kelias būtų perduotas Elektrėnų savivaldybės nuosavybės savarankiškosioms savivaldybės funkcijoms vykdyti, o savivaldybei nuosavybės teise priklausantys autoviadukas ir 4 vietinės reikšmės keliai, perėmus juos valstybės nuosavybės, būtų perduoti valdyti, naudoti ir jais disponuoti patikėjimo teise Kelių direkcijai.

Atsižvelgdami į tai, kas išdėstyta, informuojame, kad Kelių direkcija iš karto pradės rengti Lietuvos Respublikos Vyriausybės nutarimo projektą dėl savivaldybei nuosavybės teise priklausančio turto perdavimo valstybės nuosavybės ir Kelių direkcijos patikėjimo teise valdomo valstybinės reikšmės kelio perdavimo savivaldybės nuosavybės, kai gaus naują Elektrėnų savivaldybės tarybos sprendimą.

PRIDEDAMA. 2 lapai.

Direktorius

Egidijus Skrodenis

DETALŪS METADUOMENYS	
Dokumento sudarytojas (-ai)	Lietuvos automobilių kelių direkcija prie Susisiekimo ministerijos, J. Basanavičiaus g. 36, LT-03109 Vilnius, Lietuva (2017-08-16 14:12:47)
Dokumento pavadinimas (antraštė)	DĖL NEKILNOJAMŲJŲ DAIKTŲ PERĖMIMO IR PERDAVIMO
Dokumento registracijos data ir numeris	2017-05-19 Nr. 2E-847
Dokumento gavimo data ir dokumento gavimo registracijos numeris	-
Dokumento specifikacijos identifikavimo žymuo	ADOC-V1.0
Parašo paskirtis	Vizavimas
Parašą sukūrusio asmens vardas, pavardė ir pareigos	Rasa Česnulevičienė, Vyriausiasis specialistas
Parašo sukūrimo data ir laikas	2017-05-18 14:21:22 (GMT+03:00)
Parašo formatas	Xades-EPES
Laiko žymoje nurodytas laikas	-
Informacija apie sertifikavimo paslaugos teikėją	ADIC CA-B,Asmens dokumentu israsymo centras prie LR VRM,2.5.4.97=#1609313838373738333135,LT
Sertifikato galiojimo laikas	2016-06-07 10:46:22–2019-06-07 10:46:22
Parašo paskirtis	Pasirašymas
Parašą sukūrusio asmens vardas, pavardė ir pareigos	Dainius Miškinis, Skyriaus vedėjas, laikinai einantis direktoriaus pavaduotojo pareigas
Parašo sukūrimo data ir laikas	2017-05-18 15:35:13 (GMT+03:00)
Parašo formatas	Xades-EPES
Laiko žymoje nurodytas laikas	-
Informacija apie sertifikavimo paslaugos teikėją	ADIC CA-A,Asmens dokumentu israsymo centras prie LR VRM,2.5.4.97=#1609313838373738333135,LT
Sertifikato galiojimo laikas	2017-04-06 13:52:38–2020-04-05 13:52:38
Parašo paskirtis	Vizavimas
Parašą sukūrusio asmens vardas, pavardė ir pareigos	Zigmantas Perveneckas, Direktoriaus pavaduotojas
Parašo sukūrimo data ir laikas	2017-05-18 16:14:48 (GMT+03:00)
Parašo formatas	Xades-EPES
Laiko žymoje nurodytas laikas	-
Informacija apie sertifikavimo paslaugos teikėją	ADIC CA-A,Asmens dokumentu israsymo centras prie LR VRM,2.5.4.97=#1609313838373738333135,LT
Sertifikato galiojimo laikas	2016-10-13 12:36:03–2019-10-13 12:36:03
Parašo paskirtis	Pasirašymas
Parašą sukūrusio asmens vardas, pavardė ir pareigos	Egidijus Skrodenis, Direktorius
Parašo sukūrimo data ir laikas	2017-05-18 18:55:28 (GMT+03:00)
Parašo formatas	Xades-EPES
Laiko žymoje nurodytas laikas	-
Informacija apie sertifikavimo paslaugos teikėją	ADIC CA-B,Asmens dokumentu israsymo centras prie LR VRM,2.5.4.97=#1609313838373738333135,LT
Sertifikato galiojimo laikas	2016-01-18 10:38:58–2019-01-17 10:38:58
Parašo paskirtis	Registravimas

Parašą sukūrusio asmens vardas, pavardė ir pareigos	Eglė Davainienė, Raštvedys
Parašo sukūrimo data ir laikas	2017-05-19 07:47:00 (GMT+03:00)
Parašo formatas	Xades-EPES
Laiko žymoje nurodytas laikas	-
Informacija apie sertifikavimo paslaugos teikėją	ADIC CA-B, Asmens dokumentu israsymo centras prie LR VRM, 2.5.4.97=#1609313838373738333135,LT
Sertifikato galiojimo laikas	2016-10-12 15:50:46–2019-10-12 15:50:46
Informacija apie būdus, naudotus metaduomenų vientisumui užtikrinti	-
Pagrindinio dokumento priedų skaičius	1
Pagrindinio dokumento pridedamų dokumentų skaičius	-
Programinės įrangos, kuria naudojantis sudarytas elektroninis dokumentas, pavadinimas	DocLogix v11.0.0.0
Informacija apie elektroninio dokumento ir elektroninio (-ių) parašo (-ų) tikrinimą (tikrinimo data)	Tikrinant dokumentą nenustatyta jokių klaidų (2017-08-16 14:12:47)
Elektroninio dokumento nuorašo atspausdinimo data ir ją atspausdinęs darbuotojas	2017-08-16 14:12:47 atspausdino Rasa Česnulevičienė
Paieškos nuoroda	-
Papildomi metaduomenys	-

LIETUVOS AUTOMOBILIŲ KELIŲ DIREKCIJA PRIE SUSISIEKIMO MINISTERIJOS
NEREIKALINGO ARBA NETINKAMO (NEGALIMO) NAUDOTI NEKILNOJAMOJO
TURTO AR KITŲ NEKILNOJAMŲJŲ DAIKTŲ APŽIŪROS PAŽYMA

2017m. birželio 9 d. Nr. 6-455
Vilnius

Komisija, sudaryta Lietuvos automobilių kelių direkcijos prie Susisiekimo ministerijos direktoriaus 2017 m. gegužės 24 d. įsakymu Nr. TV-34 iš Lietuvos automobilių kelių direkcijos prie Susisiekimo ministerijos Valstybės turto skyriaus patarėjo Juozo Kondroto, Valstybės turto skyriaus vyriausiosios specialistės Rasos Česnulevičienės, Bendrųjų reikalų skyriaus patarėjo Vytauto Timuko, Finansų ir apskaitos skyriaus vyriausiosios specialistės Audronės Čeponienės ir Bendrųjų reikalų skyriaus apskaitininkės Janinos Tupikovskienės, apžiūrėjo:

1. Turto pavadinimas – valstybinės reikšmės rajoninio kelio Nr. 4749 privažiuojamojo kelio prie Vievio g. st. nuo kelio Vievis–Maišiagala–Nemenčinė ruožas nuo 1,530 iki 1,735 km (ilgis – 0,205 km).
2. Identifikavimo duomenys – Elektrėnų r. sav. teritorija, unikalus numeris 4400-2008-9076.
3. Kadastro duomenų bylos numeris – .
4. Teisinės registracijos numeris, data, registro įstaigos pavadinimas, registro numeris – 44/1341004, 2009-12-22, VI Registrų centro Vilniaus filialas.
5. Žemės sklypas (plotas (arais)) – .
6. Kiti duomenys apie turtą – likutinė vertė 2017 m. gegužės 1 d. – 65 766 (šešiasdešimt penki tūkstančiai septyni šimtai šešiasdešimt šeši) eurai);
7. Turto būklė – gera.

Komisijos pasiūlymai: vadovaujantis Kelių įst. 3 str. 3 d. 1 p., vietinės reikšmės viešieji keliai – tai keliai, jungiantys rajoninius keliuos, gyvenamąsias vietoves, sąvartynus, rekreacijos objektus, lankomus gamtos, kultūros paminklus, taip pat gatvės gyvenamosiose vietovėse, jungiamieji ir kiti keliai, nepriskirti valstybinės reikšmės keliams. Minėtas kelias yra gatvė gyvenamojoje vietovėje ir eismo intensyvumas jame yra nedidelis. Pagal reikšmę jis priskirtinas vietinės reikšmės viešiesiems keliams. Atsižvelgiant į tai ir vadovaujantis Lietuvos Respublikos valstybės ir savivaldybių turto valdymo, naudojimo ir disponavimo juo įstatymo 26 str. 1 d. 8 p., Pripažinto nereikalingu arba netinkamu (negalimu) naudoti valstybės ir savivaldybių turto nurašymo, išardymo ir likvidavimo tvarkos aprašo, patvirtinto Lietuvos Respublikos Vyriausybės 2001 m. spalio 19 d. nutarimu Nr. 1250 „Dėl pripažinto nereikalingu arba netinkamu (negalimu) naudoti valstybės ir savivaldybių turto nurašymo, išardymo ir likvidavimo tvarkos patvirtinimo“, 6 punktu, siūloma nekilnojamąjį daiktą – susisiekimo komunikaciją – privažiuojamojo kelio prie Vievio g. st. nuo kelio Vievis–Maišiagala–Nemenčinė ruožą nuo 1,530 iki 1,735 km pripažinti nereikalingu, nes jis nereikalingas valstybės funkcijoms įgyvendinti ir, išbraukus iš valstybinės reikšmės automobilių kelių sąrašo, perduoti jį Elektrėnų savivaldybės nuosavybės savarankiškosioms savivaldybės funkcijoms įgyvendinti.

Komisijos pirmininkas

Nariai:



Juozas Kondrotas

Rasa Česnulevičienė

Vytautas Timukas

Janina Tupikovskienė

Audronė Čeponienė

LIETUVOS AUTOMOBILIŲ KELIŲ DIREKCIJA PRIE SUSISIEKIMO MINISTERIJOS
NEREIKALINGO ARBA NETINKAMO (NEGALIMO) NAUDOTI NEKILNOJAMOJO
TURTO AR KITŲ NEKILNOJAMŲJŲ DAIKTŲ APŽIŪROS PAŽYMA

2017m. birželio 9 d. Nr. 6-456
Vilnius

Komisija, sudaryta Lietuvos automobilių kelių direkcijos prie Susisiekimo ministerijos direktoriaus 2017 m. gegužės 24 d. įsakymu Nr. TV-34 iš Lietuvos automobilių kelių direkcijos prie Susisiekimo ministerijos Valstybės turto skyriaus patarėjo Juozo Kondroto, Valstybės turto skyriaus vyriausiosios specialistės Rasos Česnulevičienės, Bendrųjų reikalų skyriaus patarėjo Vytauto Timuko, Finansų ir apskaitos skyriaus vyriausiosios specialistės Audronės Čeponienės ir Bendrųjų reikalų skyriaus apskaitininkės Janinos Tupikovskienės, apžiūrėjo:

1. Turto pavadinimas – valstybinės reikšmės rajoninio kelio Nr. 4749 privažiuojamojo kelio prie Vievio g. st. nuo kelio Vievis–Maišiagala–Nemenčinė ruožas nuo 0 iki 1,507 km (ilgis – 1,507 km).
2. Identifikavimo duomenys – Elektrėnų r. sav. teritorija, unikalus numeris 4400-2008-9043.
3. Kadastro duomenų bylos numeris –.
4. Teisinės registracijos numeris, data, registro įstaigos pavadinimas, registro numeris – 44/1341004, 2009-12-22, VI Registrų centro Vilniaus filialas.
5. Žemės sklypas (plotas (arais)) –.
6. Kiti duomenys apie turtą – likutinė vertė 2017 m. gegužės 1 d. – 483 459 (keturi šimtai aštuoniasdešimt trys tūkstančiai keturi šimtai penkiasdešimt devyni) eurai.
7. Turto būklė – gera.

Komisijos pasiūlymai: vadovaujantis Kelių įst. 3 str. 3 d. 1 p., vietinės reikšmės viešieji keliai – tai keliai, jungiantys rajoninius kelių, gyvenamąsias vietas, savartynus, rekreacijos objektus, lankomus gamtos, kultūros paminklus, taip pat gatvės gyvenamosiose vietovėse, jungiamieji ir kiti keliai, nepriskirti valstybinės reikšmės keliams. Minėtas kelias yra gatvė gyvenamojoje vietovėje ir eismo intensyvumas jame yra nedidelis. Pagal reikšmę jis priskirtinas vietinės reikšmės viešiesiems keliams. Atsižvelgiant į tai ir vadovaujantis Lietuvos Respublikos valstybės ir savivaldybių turto valdymo, naudojimo ir disponavimo juo įstatymo 26 str. 1 d. 8 p., Pripažinto nereikalingu arba netinkamu (negalimu) naudoti valstybės ir savivaldybių turto nurašymo, išardymo ir likvidavimo tvarkos aprašo, patvirtinto Lietuvos Respublikos Vyriausybės 2001 m. spalio 19 d. nutarimu Nr. 1250 „Dėl pripažinto nereikalingu arba netinkamu (negalimu) naudoti valstybės ir savivaldybių turto nurašymo, išardymo ir likvidavimo tvarkos patvirtinimo“, 6 punktu, siūloma nekilnojamąjį daiktą – susisiekimo komunikaciją – privažiuojamojo kelio prie Vievio g. st. nuo kelio Vievis–Maišiagala–Nemenčinė ruožą nuo 0 iki 1,507 km pripažinti nereikalingu, nes jis nereikalingas valstybės funkcijoms įgyvendinti ir, išbraukus iš valstybinės reikšmės automobilių kelių sąrašo, perduoti jį Elektrėnų savivaldybės nuosavybėn savarankiškosios savivaldybės funkcijoms įgyvendinti.

Komisijos pirmininkas

Nariai:



Juozas Kondrotas

Rasa Česnulevičienė

Vytautas Timukas

Janina Tupikovskienė

Audronė Čeponienė



VALSTYBĖS ĮMONĖ TURTO BANKAS

Lietuvos automobilių kelių direkcijai

2017-07-20 Nr. (15.4-51)-SK4- 8554
Į 2017-07-18 Nr. 2E-1303

El. p.: lakd@lakd.lt
rasa.cesnuleviciene@lakd.lt

DĖL ĮSAKYMO DERINIMO

Valstybės įmonė Turto bankas, pagal kompetenciją išnagrinėjusi iš Lietuvos automobilių kelių direkcijos prie Susisiekimo ministerijos (toliau – Direkcija) 2017 m. liepos 18 d. raštą „Dėl įsakymo derinimo“, informuoja, kad sutinka, kad Direkcijos patikėjimo teise valdomas nekilnojamas turtas: kelias – valstybinės reikšmės rajoninio kelio Nr. 4749 privažiuojamojo kelio prie Vievio g. st. nuo kelio Vievis – Maišiagala - Nemenčinė ruožas nuo 0,000 km iki 1,507 km (unikalus numeris 4400-2008-9043 ilgis 1,507 km), kelias – valstybinės reikšmės rajoninio kelio Nr. 4749 privažiuojamojo kelio prie Vievio g. st. nuo kelio Vievis – Maišiagala - Nemenčinė ruožas nuo 1,530 km iki 1,735 km (unikalus numeris 4400-2008-9076 ilgis 0,205 km), vadovaujantis Lietuvos Respublikos valstybės ir savivaldybių turto valdymo, naudojimo ir disponavimo juo įstatymo 26 str. 1 dalies 8 punktu, būtų pripažintas nereikalingu valstybės funkcijoms įgyvendinti.

Generalinio direktoriaus pavaduotojas,
l. e. Valstybės nekilnojamojo turto
strategijos departamento direktoriaus pareigas

Marius Kliokys

ORIGINALAS PAŠTU NEBUS SIUNČIAMAS

Rita Mažeikienė, tel (8-5) 268 4935, mob. (8-688)85 180, el. p.: Rita.Mazeikiene@gmail.com

Valstybės įmonė
Kęstučio g. 45
LT-08124 Vilnius

Tel.: (8-5) 278 0900, 278 0909
Faks (8 5) 275 1155
El. p. info@turas.lt
<http://www.turas.lt>

Duomenys kaupiami ir saugomi
Juridinių asmenų registre
Kodas 112021042
PVM mokėtojo kodas LT
120210411

100 Atkurtai
Lietuvai



**LIETUVOS AUTOMOBILIŲ KELIŲ DIREKCIJOS
PRIE SUSISIEKIMO MINISTERIJOS
DIREKTORIUS**

**ĮSAKYMAS
DĖL LIETUVOS AUTOMOBILIŲ KELIŲ DIREKCIJOS PRIE
SUSISIEKIMO MINISTERIJOS PATIKĖJIMO TEISE VALDOMŲ,
NAUDOJAMŲ IR DISPONUOJAMŲ NEKILNOJAMŲJŲ DAIKTŲ
PRIPAŽINIMO NEREIKALINGAIS**

2017 m. _____ d. Nr. _____
Vilnius

Vadovaudamasis Lietuvos Respublikos valstybės ir savivaldybių turto valdymo, naudojimo ir disponavimo juo įstatymo 26 straipsnio 1 dalies 8 punktu, įgyvendindamas Pripažinto nereikalingu arba netinkamu (negalimu) naudoti valstybės ir savivaldybių turto nurašymo, išardymo ir likvidavimo tvarkos aprašą, patvirtintą Lietuvos Respublikos Vyriausybės 2001 m. spalio 19 d. nutarimu Nr. 1250 „Dėl Pripažinto nereikalingu arba netinkamu (negalimu) naudoti valstybės ir savivaldybių turto nurašymo, išardymo ir likvidavimo tvarkos aprašo patvirtinimo“, ir atsižvelgdamas į komisijos, sudarytos Lietuvos automobilių kelių direkcijos prie Susisiekimo ministerijos direktoriaus 2017 m. gegužės 24 d. įsakymu Nr. TV-34, pasiūlymus, pateiktus 2017 m. birželio 9 d. nereikalingo arba netinkamo (negalimo) naudoti nekilnojamojo turto ar kitų nekilnojamųjų daiktų apžiūros pažymose Nr. 6-455 ir Nr. 6-456:

1. P r i p a ž į s t u nereikalingais šio įsakymo priede nurodytus Lietuvos automobilių kelių direkcijos prie Susisiekimo ministerijos patikėjimo teise valdomus, naudojamus ir disponuojamus nekilnojamuosius daiktus, nes jie nereikalingi valstybės funkcijoms vykdyti.
2. S i ū l a u šio įsakymo 1 punkte nurodytus nekilnojamuosius daiktus perduoti Elektrėnų savivaldybės nuosavybės savarankiškosios savivaldybės funkcijoms įgyvendinti.
3. P a v e d u šio įsakymo vykdymo kontrolę laikinai einančiai direktoriaus pavaduotojo pareigas Neringai Kryževičienei.

Direktorius

Egidijus Skrodenis

Parengė

Rasa Česnulevičienė
2017-08-11

Lietuvos automobilių kelių direkcijos
prie Susisiekimo ministerijos
direktoriaus 2017 m. _____ d.
įsakymo Nr. _____
priedas

**PRIPAŽIŖTAMŲ NEREIKALINGAIS IR SIŪLOMŲ PERDUOTI ELEKTRŲNŲ SAVIVALDYBĖS NUOSAVYBĖN
LIETUVOS AUTOMOBILIŲ KELIŲ DIREKCIJOS PRIE SUSISIEKIMO MINISTERIJOS PATIKĖJIMO TEISE
VALDOMŲ, NAUDOJAMŲ IR DISPONUOJAMŲ NEKILNOJAMŲJŲ DAIKTŲ SĄRAŠAS**

Eil. Nr.	Turto pavadinimas	Adresas	Unikalus numeris	Ilgis, km	Likutinė vertė 2017 m. gegužės 1 d., eurai
1.	Valstybinės reikšmės rajoninio kelio Nr. 4749 privažiuojamojo kelio prie Vievio g. st. nuo kelio Vievis–Maišiagala–Nemenčinė ruožas nuo 0 iki 1,507 km	Elektrėnų savivaldybės teritorija	4400-2008-9043	1,507	483459
2.	Valstybinės reikšmės rajoninio kelio Nr. 4749 privažiuojamojo kelio prie Vievio g. st. nuo kelio Vievis–Maišiagala–Nemenčinė ruožas nuo 1,530 iki 1,735 km	Elektrėnų savivaldybės teritorija	4400-2008-9076	0,205	65766
				Iš viso	549225

DETALŪS METADUOMENYS	
Dokumento sudarytojas (-ai)	Lietuvos automobilių kelių direkcija prie Susisiekimo ministerijos, J. Basanavičiaus g. 36, LT-03109 Vilnius, Lietuva (2017-08-14 09:37:08)
Dokumento pavadinimas (antraštė)	DĖL LIETUVOS AUTOMOBILIŲ KELIŲ DIREKCIJOS PRIE SUSISIEKIMO MINISTERIJOS PATIKĖJIMO TEISE VALDOMŲ, NAUDOJAMŲ IR DISPONUOJAMŲ NEKILNOJAMŲJŲ DAIKTŲ PRIPAŽINIMO NEREIKALINGAIS
Dokumento registracijos data ir numeris	2017-08-14 Nr. TV-51
Dokumento gavimo data ir dokumento gavimo registracijos numeris	-
Dokumento specifikacijos identifikavimo žymuo	ADOC-V1.0
Parašo paskirtis	Vizavimas
Parašą sukūrusio asmens vardas, pavardė ir pareigos	Rasa Česnulevičienė, Vyriausiasis specialistas
Parašo sukūrimo data ir laikas	2017-08-11 13:42:44 (GMT+03:00)
Parašo formatas	Xades-EPES
Laiko žymoje nurodytas laikas	-
Informacija apie sertifikavimo paslaugos teikėją	ADIC CA-B, Asmens dokumentu israsymo centras prie LR VRM, 2.5.4.97=#1609313838373738333135,LT
Sertifikato galiojimo laikas	2016-06-07 10:46:22–2019-06-07 10:46:22
Parašo paskirtis	Vizavimas
Parašą sukūrusio asmens vardas, pavardė ir pareigos	Eduardas Grinaveckas, Laikinais einantis direktoriaus pavaduotojo pareigas
Parašo sukūrimo data ir laikas	2017-08-11 14:01:44 (GMT+03:00)
Parašo formatas	Xades-EPES
Laiko žymoje nurodytas laikas	-
Informacija apie sertifikavimo paslaugos teikėją	ADIC CA-A, Asmens dokumentu israsymo centras prie LR VRM, 2.5.4.97=#1609313838373738333135,LT
Sertifikato galiojimo laikas	2017-07-24 07:58:20–2020-07-23 07:58:20
Parašo paskirtis	Vizavimas
Parašą sukūrusio asmens vardas, pavardė ir pareigos	Kristina Latviūnienė, Vyriausiasis specialistas
Parašo sukūrimo data ir laikas	2017-08-11 15:09:44 (GMT+03:00)
Parašo formatas	Xades-EPES
Laiko žymoje nurodytas laikas	-
Informacija apie sertifikavimo paslaugos teikėją	ADIC CA-B, Asmens dokumentu israsymo centras prie LR VRM, 2.5.4.97=#1609313838373738333135,LT
Sertifikato galiojimo laikas	2016-09-30 09:49:10–2019-09-30 09:49:10
Parašo paskirtis	Pasirašymas
Parašą sukūrusio asmens vardas, pavardė ir pareigos	Egidijus Skrodenis, Direktorius
Parašo sukūrimo data ir laikas	2017-08-11 17:43:33 (GMT+03:00)
Parašo formatas	Xades-EPES
Laiko žymoje nurodytas laikas	-
Informacija apie sertifikavimo paslaugos teikėją	ADIC CA-B, Asmens dokumentu israsymo centras prie LR VRM, 2.5.4.97=#1609313838373738333135,LT

Sertifikato galiojimo laikas	2016-01-18 10:38:58–2019-01-17 10:38:58
Parašo paskirtis	Registravimas
Parašą sukūrusio asmens vardas, pavardė ir pareigos	Aina Jonuškytė, Patarėjas
Parašo sukūrimo data ir laikas	2017-08-14 09:30:59 (GMT+03:00)
Parašo formatas	Xades-EPES
Laiko žymoje nurodytas laikas	-
Informacija apie sertifikavimo paslaugos teikėją	ADIC CA-B, Asmens dokumentu israsymo centras prie LR VRM, 2.5.4.97=#1609313838373738333135, LT
Sertifikato galiojimo laikas	2016-10-13 12:26:36–2019-10-13 12:26:36
Informacija apie būdus, naudotus metaduomenų vientisumui užtikrinti	-
Pagrindinio dokumento priedų skaičius	1
Pagrindinio dokumento pridedamų dokumentų skaičius	-
Programinės įrangos, kuria naudojantis sudarytas elektroninis dokumentas, pavadinimas	DocLogix v11.0.0.0
Informacija apie elektroninio dokumento ir elektroninio (-ių) parašo (-ų) tikrinimą (tikrinimo data)	Tikrinant dokumentą nenustatyta jokių klaidų (2017-08-14 09:37:08)
Elektroninio dokumento nuorašo atspausdinimo data ir ją atspausdinęs darbuotojas	2017-08-14 09:37:08 atspausdino Rasa Česnulevičienė
Paieškos nuoroda	-
Papildomi metaduomenys	-



ELEKTRĖNŲ SAVIVALDYBĖS ADMINISTRACIJA

Biudžetinė įstaiga, Rungos g. 5, LT-26110 Elektrėnai,
tel. (8 528) 58 015, el. p. administracija@elektrenai.lt
Duomenys kaupiami ir saugomi Juridinių asmenų registre, kodas 188756190

Lietuvos automobilių kelių direkcijai
prie Susisiekimo ministerijos
J.Basanavičiaus g. 36,
03109 Vilnius

2017-07-11 Nr. 03.2-10-997

DĖL NEKILNOJAMŲJŲ DAIKTŲ PERĖMIMO IR PERDAVIMO

Siunčiame Elektrėnų savivaldybės tarybos 2017 m. birželio 28 d. sprendimą Nr. V.TS – 140 „Dėl nekilnojamųjų daiktų perdavimo valstybės nuosavybėn“ ir 2017 m. gegužės 24 d. sprendimą Nr. V.TS – 115 „Dėl nekilnojamojo turto perėmimo Elektrėnų savivaldybės nuosavybėn“, reikalingus LR Vyriausybės nutarimams priimti.

Administracijos direktorius

Virgilijus Pruskas

Rimanta Jankauskienė, tel. (8 528) 58 048, el. p. rimante.jankauskiene@elektrenai



ELEKTRĖNŲ SAVIVALDYBĖS TARYBA

SPRENDIMAS DĖL NEKILNOJAMOJO TURTO PERĖMIMO ELEKTRĖNŲ SAVIVALDYBĖS NUOSAVYBĖN

2017 m. gegužės 24 Nr. V.TS-115
Elektrėnai

Vadovaudamasi Lietuvos Respublikos vietos savivaldos įstatymo 6 straipsnio 32 punktu, Lietuvos Respublikos valstybės ir savivaldybių turto valdymo, naudojimo ir disponavimo juo įstatymo 6 straipsnio 2 punktu, Lietuvos Respublikos kelių įstatymo 3 straipsnio 3 dalies 1 punktu ir atsižvelgdama į Lietuvos automobilių kelių direkcijos prie Susisiekimo ministerijos 2017-05-19 raštą Nr.2E-847 „Dėl nekilnojamųjų daiktų perėmimo ir perdavimo“, Elektrėnų savivaldybės taryba n u s p r e n d ž i a:

1. Sutikti perimti Elektrėnų savivaldybės nuosavybėn savarankiškosios savivaldybės funkcijoms įgyvendinti valstybei nuosavybės teise priklausančią ir šiuo metu Lietuvos automobilių kelių direkcijos prie Susisiekimo ministerijos patikėjimo teise valdomą šį nekilnojamąjį turtą:

1.1. valstybinės reikšmės rajoninio kelio Nr. 4749 privažiuojamojo kelio prie Vievio g. st. nuo kelio Vievis – Maišiagala – Nemenčinė ruožą nuo 0,000 km iki 1,507 km (unikalus Nr. 4400-2008-9043, ilgis – 1,507 km, likutinė vertė 2017-01-01 – 483459,00 Eur);

1.2. valstybinės reikšmės rajoninio kelio Nr. 4749 privažiuojamojo kelio prie Vievio g. st. nuo kelio Vievis – Maišiagala – Nemenčinė ruožą nuo 1,530 km iki 1,735 km (unikalus Nr. 4400-2008-9076, ilgis – 0,205 km, likutinė vertė 2017-01-01 – 65766,00 Eur.).

2. Įgalinti Elektrėnų savivaldybės administracijos direktorių savivaldybės vardu pasirašyti sprendimo 1 punkte nurodyto turto perdavimo – priėmimo aktą.

3. Panaikinti Elektrėnų savivaldybės tarybos 2017 m. sausio 25 d. sprendimą Nr. V.TS-5.

Šis individualus administracinis aktas per vieną mėnesį nuo jo paskelbimo arba įteikimo ar pranešimo apie viešojo administravimo subjekto veiksmus (atsisakymą atlikti veiksmus) suinteresuotai šaliai dienos gali būti skundžiamas Elektrėnų savivaldybės visuomeninei administracinių ginčų komisijai (adresas: Rungos g. 5, Elektrėnai) arba Vilniaus apygardos administraciniam teismui (adresas: Žygimantų g. 2, Vilnius).

Meras



Kęstutis Vaitukaitis



ELEKTRĖNŲ SAVIVALDYBĖS TARYBA

SPRENDIMAS DĖL NEKILNOJAMŲJŲ DAIKTŲ PERDAVIMO VALSTYBĖS NUOSAVYBĖN

2017 m. birželio 28 d. Nr. V.TS-140
Elektrėnai

Vadovaudamasi Valstybės ir savivaldybių turto valdymo, naudojimo ir disponavimo juo įstatymo 20 straipsnio 2 dalies 3 punktu ir atsižvelgdama į Lietuvos automobilių kelių direkcijos prie Susisiekimo ministerijos 2017-05-19 raštą Nr.2E-847 „Dėl nekilnojamųjų daiktų perėmimo ir perdavimo“, Elektrėnų savivaldybės taryba n u s p r e n d ž i a:

1. Perduoti valstybės nuosavybėn ir Lietuvos automobilių kelių direkcijai prie Susisiekimo ministerijos valdyti, naudoti ir disponuoti jais patikėjimo teise šiuos Elektrėnų savivaldybei nuosavybės teise priklausančius nekilnojamuosius daiktus:

1.1. susisiekimo komunikaciją – autoviaduką (unikalus Nr. 4299-6001-8012, plotas 1743 kv. m, likutinė vertė 2017-03-01 – 340,50 Eur);

1.2. vietinės reikšmės kelius:

1.2.1. kelią (unikalus Nr. 4400-2493-4401, ilgis 1,5735 km, likutinė vertė 2017-03-01 – 49 613,40 Eur);

1.2.2. kelią (unikalus Nr. 4400-2131-8485, ilgis 0,024 km, likutinė vertė 2017-03-01 – 858,35 Eur);

1.2.3. kelią (unikalus Nr. 4400-2536-1820, ilgis 0,652 km, likutinė vertė 2017-03-01 – 23.156,09 Eur);


1.2.4. kelią (unikalus Nr. 4400-2131-8463, ilgis 0,098 km, likutinė vertė 2017-03-01 – 22.544,03 Eur).

2. Įgalinti Elektrėnų savivaldybės administracijos direktorių pasirašyti turto perdavimo – priėmimo aktą.

3. Panaikinti Elektrėnų savivaldybės tarybos 2017 m. gegužės 24 d. sprendimą Nr. V.TS – 114 „Dėl nekilnojamojo turto perdavimo Lietuvos automobilių kelių direkcijai prie Susisiekimo ministerijos“.

Šis individualus administracinis aktas per vieną mėnesį nuo jo paskelbimo arba įteikimo ar pranešimo apie viešojo administravimo subjekto veiksmus (atsisakymą atlikti veiksmus) suinteresuotai šaliai dienos gali būti skundžiamas Elektrėnų savivaldybės visuomeninei administracinių ginčų komisijai (adresas: Rungos g. 5, Elektrėnai) arba Vilniaus apygardos administraciniam teismui (adresas: Žygimantų g. 2, Vilnius).


Meras



Kęstutis Vaitukaitis

Valstybinės reikšmės rajoninių kelių Nr. 4717 Vievis-Kazokiškės-Paparčiai-Žasliai ir Nr. 4728 Vievis-Žebertonys-Eletrėnai kelių ilgių, pradžios ir pabaigos koordinatų žiniaraštis

Kelio Nr.	Pavadinimas	Kelio ilgis, km	Kelio pradžia		Kelio pabaiga			
			km	X	Y	km	X	Y
4717	Vievis-Kazokiškės-Paparčiai-Žasliai	32,441	0,000	6071389.93	551756.82	32,441	6080672,56	538173,53
4728	Vievis-Žebertonys-Eletrėnai	9,163	0,000	6071649,89	551747,12	9,163	6072922.27	542979.36

Sudarė: 

VI „Vilniaus regiono keliai“ geodezininkas Vaclovas Štura

Suderinta:

VI „Vilniaus regiono keliai“ direktoriaus pavaduotojas Paulius Kairiūkštis


A.V.

Lietuvos automobilių kelių direkcija prie Susisiekimo ministerijos

A.V.

Suderinta:

Vilniaus kelių ir transporto tyrimo instituto kelių tyrimų skyriaus viršininkas Mindaugas Dimaitis



**VALSTYBĖS ĮMONĖ REGISTRŲ CENTRAS**

Vincos Kudirkos g. 18-3, 03105 Vilnius, tel. (8 5) 2688 262, faks. (8 5) 2688 311, el.p.

info@registrucentras.lt

NEKILNOJAMOJO TURTO REGISTRO CENTRINIO DUOMENŲ BANKO IŠRAŠAS

2017-11-17 14:04:06

1. Nekilnojamojo turto registre įregistruotas turtas:

Registro Nr.: 10/329711
Registro tipas: Statiniai
Sudarymo data: 1996-10-15
Elektrėnų sav., Vievis, Kauno g.
Registro tvarkytojas: Valstybės įmonės Registrų centro Vilniaus filialas

2. Nekilnojamieji daiktai:

2.1. Susisiekimo komunikacijos - Autoviadukas
Elektrėnų sav., Vievis, Kauno g.
Aprašymas / pastabos: Plotas - 1743 kv.m
Unikalus daikto numeris: 4299-6001-8012
Daikto pagrindinė naudojimo paskirtis: Kelių
Statybos pabaigos metai: 1996
Baigtumo procentas: 100 %
Atkūrimo sąnaudos (statybos vertė): 1817366 Eur
Atkuriamoji vertė: 1362952 Eur
Vidutinė rinkos vertė: 1362952 Eur
Vidutinės rinkos vertės nustatymo būdas: Atkuriamoji vertė
Vidutinės rinkos vertės nustatymo data: 2011-01-24
Kadastro duomenų nustatymo data: 1996-10-15

3. Daikto priklausiniai iš kito registro: įrašų nėra**4. Nuosavybė:**

4.1. Nuosavybės teisė
Savininkas: ELEKTREŲ SAVIVALDYBĖ, a.k. 111103166
Daiktas: susisiekimo komunikacijos Nr. 4299-6001-8012, aprašytos p. 2.1.
1994-07-07 Lietuvos Respublikos Įstatymas Nr. I-533
Įregistravimo pagrindas: 2005-03-14 Priėmimo - perdavimo aktas
2006-11-29 Savivaldybės tarybos sprendimas Nr. TS-276
Įrašas galioja: Nuo 2011-04-18

5. Valstybės ir savivaldybių žemės patikėjimo teisė: įrašų nėra**6. Kitos daiktinės teisės : įrašų nėra****7. Juridiniai faktai: įrašų nėra****8. Žymos: įrašų nėra****9. Specialiosios žemės ir miško naudojimo sąlygos: įrašų nėra****10. Daikto registravimas ir kadastro žymos:**

10.1. Kadastro duomenų tikslinimas (daikto registravimas)
Daiktas: susisiekimo komunikacijos Nr. 4299-6001-8012, aprašytos p. 2.1.
Įregistravimo pagrindas: 1996-10-15 Nekilnojamojo daikto kadastro duomenų byla
Įrašas galioja: Nuo 2011-04-15

11. Registro pastabos ir nuorodos: įrašų nėra**12. Kita informacija: įrašų nėra****13. Informacija apie duomenų sandoriui tikslinimą: įrašų nėra**

2017-11-17 14:04:06

**VALSTYBĖS ĮMONĖ REGISTRŲ CENTRAS**

Vinco Kudirkos g. 18-3, 03105 Vilnius, tel. (8 5) 2688 262, faks. (8 5) 2688 311, el.p.
info@registrucentras.lt

NEKILNOJAMOJO TURTO REGISTRO CENTRINIO DUOMENŲ BANKO IŠRAŠAS

2017-11-17 14:04:40

1. Nekilnojamojo turto registre įregistruotas turtas:

Registro Nr.: 44/1547073
Registro tipas: Žemės sklypas su statiniais
Sudarymo data: 2012-09-26
Elektrenų sav., Vievis
Registro tvarkytojas: Valstybės įmonės Registrų centro Vilniaus filialas

2. Nekilnojamieji daiktai:

2.1. Žemės sklypas
Elektrenų sav., Vievis
Pastaba. Adreso objektui adresas nesuteiktas
4400-2446-9487
Unikalus daikto numeris: 7980/0001:199 Vievio m. k.v.
Žemės sklypo kadastro numeris ir kadastro vietovės pavadinimas:
Daikto pagrindinė naudojimo paskirtis: Kita
Žemės sklypo naudojimo būdas: Susisiekimo ir inžinerinių komunikacijų aptarnavimo objektų teritorijos
Statusas: Suformuotas padalijus daiktą
Daikto istorinė kilmė: Gautas padalijus daiktą, unikalus daikto numeris 4400-2122-1361
Žemės sklypo plotas: 5.9388 ha
Užstatyta teritorija: 5.9388 ha
Žemės ūkio naudmenų našumo balas: 28.0
Matavimų tipas: Žemės sklypas suformuotas atliekant kadastrinius matavimus
Indeksuota žemės sklypo vertė: 187832 Eur
Žemės sklypo vertė: 117395 Eur
Vidutinė rinkos vertė: 298309 Eur
Vidutinės rinkos vertės nustatymo data: 2012-06-07
Vidutinės rinkos vertės nustatymo būdas: Masinis vertinimas
Kadastro duomenų nustatymo data: 2011-06-07

2.2. Priklausinys: Kelias - Kelias
Priklausanti dalis: 1/1 priklauso žemės sklypui Nr. 4400-2446-9487, aprašytam p. 2.1. ✓
Elektrenų sav., Vievis
4400-2493-4401
Unikalus daikto numeris: Kelių
Daikto pagrindinė naudojimo paskirtis: Suformuotas padalijus daiktą
Statusas: Gautas padalijus daiktą, unikalus daikto numeris 4400-2131-8141
Daikto istorinė kilmė: 1.5735 km
Ilgis: Asfaltbetonis
Danga: Vietinės
Kelio reikšmė: Pirma
Kelio kategorija: Dvi
Eismo juostų skaičius: 366369 Eur
Atkūrimo sąnaudos (statybos vertė): 75 %
Fizinio nusidėvėjimo procentas: 91520 Eur
Atkuriamoji vertė: 91520 Eur
Vidutinė rinkos vertė: Atkuriamoji vertė
Vidutinės rinkos vertės nustatymo būdas: 2012-11-21
Vidutinės rinkos vertės nustatymo data: 2012-11-21
Kadastro duomenų nustatymo data:

3. Daikto priklausiniai iš kito registro: įrašų nėra**4. Nuosavybė:**

4.1. Nuosavybės teisė
Savininkas: ELEKTRŲ SAVIVALDYBĖ, a.k. 111103166
Daiktas: kelias Nr. 4400-2493-4401, aprašytas p. 2.2.
2011-03-07 Priėmimo - perdavimo aktas
Įregistravimo pagrindas: 2013-04-19 Pažyma apie naujai suformuotų nekilnojamojo turto

kadastro objektų (statinių) galimybę naudoti pagal paskirtį Nr. 10LS-20
Įrašas galioja: Nuo 2013-05-30

4.2.
Savininkas: Nuosavybės teisė
Daiktas: LIETUVOS RESPUBLIKA, a.k. 111105555
žemės sklypas Nr. 4400-2446-9487, aprašytas p. 2.1.
2010-12-16 Nacionalinės žemės tarnybos teritorinio žemėtvarkos skyriaus vedėjo įsakymas Nr. Ž46-1045
2012-08-14 Nacionalinės žemės tarnybos teritorinio skyriaus vedėjo sprendimas Nr. 51SK-(14.51.98.)-300
2012-10-05 Nacionalinės žemės tarnybos teritorinio skyriaus vedėjo įsakymas Nr. 51VĮ-(14.51.2.)-357
Įregistravimo pagrindas:
Įrašas galioja: Nuo 2012-10-16

5. Valstybės ir savivaldybių žemės patikėjimo teisė:

5.1.
Patikėtinis: Valstybinė žemės patikėjimo teisė
Daiktas: Nacionalinė žemės tarnyba prie Žemės ūkio ministerijos, a.k. 188704927
žemės sklypas Nr. 4400-2446-9487, aprašytas p. 2.1.
2010-12-16 Nacionalinės žemės tarnybos teritorinio žemėtvarkos skyriaus vedėjo įsakymas Nr. Ž46-1045
2012-08-14 Nacionalinės žemės tarnybos teritorinio skyriaus vedėjo sprendimas Nr. 51SK-(14.51.98.)-300
2012-10-05 Nacionalinės žemės tarnybos teritorinio skyriaus vedėjo įsakymas Nr. 51VĮ-(14.51.2.)-357
Įregistravimo pagrindas:
Įrašas galioja: Nuo 2012-10-16

6. Kitos daiktinės teisės :

6.1.
Daiktas: Servitutas - teisė aptarnauti požemines, antžemines komunikacijas (tarnaujantis)
žemės sklypas Nr. 4400-2446-9487, aprašytas p. 2.1.
2012-10-05 Nacionalinės žemės tarnybos teritorinio skyriaus vedėjo įsakymas Nr. 51VĮ-(14.51.2.)-357
Įregistravimo pagrindas:
Plotas: 1.2198 ha
Įrašas galioja: Nuo 2012-10-16

7. Juridiniai faktai:

7.1.
Panaudos gavėjas: Sudaryta panaudos sutartis
Daiktas: ELEKTRENŲ SAVIVALDYBĖ, a.k. 111103166
žemės sklypas Nr. 4400-2446-9487, aprašytas p. 2.1.
2010-12-28 Panaudos sutartis Nr. 04
Plotas: 5.9388 ha
Įrašas galioja: Nuo 2012-10-16
Terminas: Nuo 2010-12-28 iki 2076-12-28

8. Žymos: įrašų nėra

9. Specialiosios žemės ir miško naudojimo sąlygos:

9.1.
Daiktas: II. Kelių apsaugos zonos
žemės sklypas Nr. 4400-2446-9487, aprašytas p. 2.1.
2012-08-14 Nacionalinės žemės tarnybos teritorinio skyriaus vedėjo sprendimas Nr. 51SK-(14.51.98.)-300
Plotas: 0.303 ha
Įrašas galioja: Nuo 2012-09-26

9.2.
Daiktas: XLIX. Vandentiekio, lietaus ir fekalinės kanalizacijos tinklų ir įrenginių apsaugos zonos
žemės sklypas Nr. 4400-2446-9487, aprašytas p. 2.1.
2012-08-14 Nacionalinės žemės tarnybos teritorinio skyriaus vedėjo sprendimas Nr. 51SK-(14.51.98.)-300
Plotas: 0.4398 ha
Įrašas galioja: Nuo 2012-09-26

9.3.	IX. Dujotiekių apsaugos zonos
Daiktas:	žemės sklypas Nr. 4400-2446-9487, aprašytas p. 2.1.
Įregistravimo pagrindas:	2012-08-14 Nacionalinės žemės tarnybos teritorinio skyriaus vedėjo sprendimas Nr. 51SK-(14.51.98.)-300
Plotas:	0.0106 ha
Įrašas galioja:	Nuo 2012-09-26
9.4.	VI. Elektros linijų apsaugos zonos
Daiktas:	žemės sklypas Nr. 4400-2446-9487, aprašytas p. 2.1.
Įregistravimo pagrindas:	2012-08-14 Nacionalinės žemės tarnybos teritorinio skyriaus vedėjo sprendimas Nr. 51SK-(14.51.98.)-300
Plotas:	0.5525 ha
Įrašas galioja:	Nuo 2012-09-26
9.5.	I. Ryšių linijų apsaugos zonos
Daiktas:	žemės sklypas Nr. 4400-2446-9487, aprašytas p. 2.1.
Įregistravimo pagrindas:	2012-08-14 Nacionalinės žemės tarnybos teritorinio skyriaus vedėjo sprendimas Nr. 51SK-(14.51.98.)-300
Plotas:	0.3456 ha
Įrašas galioja:	Nuo 2012-09-26

10. Daikto registravimas ir kadastro žymos:

10.1.	Suformuotas padalijimo būdu (daikto registravimas)
Daiktas:	kelias Nr. 4400-2493-4401, aprašytas p. 2.2.
Įregistravimo pagrindas:	2012-11-21 Nekilnojamojo daikto kadastro duomenų byla 2013-04-19 Pažyma apie naujai suformuotų nekilnojamojo turto kadastro objektų (statinių) galimybę naudoti pagal paskirtį Nr. 10LS-20
Įrašas galioja:	Nuo 2013-05-08
10.2.	Kadastrinius matavimus atliko (kadastro žyma)
Daiktas:	Valstybės įmonės Registrų centro Vilniaus filialas, a.k. 124208338
Įregistravimo pagrindas:	kelias Nr. 4400-2493-4401, aprašytas p. 2.2.
Įrašas galioja:	2012-11-21 Nekilnojamojo daikto kadastro duomenų byla Kvalifikacijos pažymėjimas Nr. 2M-M-1519 Nuo 2013-05-07
10.3.	Kadastrinius matavimus atliko (kadastro žyma)
Daiktas:	UAB "Geoteka", a.k. 300090328
Įregistravimo pagrindas:	žemės sklypas Nr. 4400-2446-9487, aprašytas p. 2.1.
Įrašas galioja:	2012-06-07 Nekilnojamojo daikto kadastro duomenų byla Kvalifikacijos pažymėjimas Nr. 2M-M-736 Nuo 2012-09-26

11. Registro pastabos ir nuorodos: įrašų nėra

12. Kita informacija: įrašų nėra

13. Informacija apie duomenų sandoriui tikslinimą: įrašų nėra

2017-11-17 14:04:40

**VALSTYBĖS ĮMONĖ REGISTRŲ CENTRAS**

Vinco Kudirkos g. 18-3, 03105 Vilnius, tel. (8 5) 2688 262, faks. (8 5) 2688 311, el.p.
info@registrucentras.lt

NEKILNOJAMOJO TURTO REGISTRO CENTRINIO DUOMENŲ BANKO IŠRAŠAS

2017-11-17 14:05:20

1. Nekilnojamojo turto registre įregistruotas turtas:

Registro Nr.: 44/1401987
Registro tipas: Žemės sklypas su statiniais
Sudarymo data: 2010-12-17
Elektrėnų sav., Vievis / Elektrėnų sav., Vievis / Elektrėnų sav., Vievio sen., Alesninkų k.
Registro tvarkytojas: Valstybės įmonės Registrų centro Vilniaus filialas

2. Nekilnojamieji daiktai:

2.1.
Žemės sklypas
Elektrėnų sav., Vievis
Pastaba. Adreso objektui adresas nesuteiktas
Unikalus daikto numeris: 4400-2122-2615
Žemės sklypo kadastro numeris ir kadastro vietovės pavadinimas: 7980/0001:189 Vievio m. k.v.
Daikto pagrindinė naudojimo paskirtis: Kita
Žemės sklypo naudojimo būdas: Susisiekimo ir inžinerinių komunikacijų aptarnavimo objektų teritorijos
Žemės sklypo plotas: 0.0830 ha
Žemės ūkio naudmenų plotas viso: 0.0270 ha
iš jo: pievų ir natūralių ganyklų plotas: 0.0270 ha
Kelių plotas: 0.0560 ha
Žemės ūkio naudmenų našumo balas: 37.7
Matavimų tipas: Žemės sklypas suformuotas atliekant kadastrinius matavimus
Indeksuota žemės sklypo vertė: 549 Eur
Žemės sklypo vertė: 343 Eur
Vidutinė rinkos vertė: 1361 Eur
Vidutinės rinkos vertės nustatymo data: 2010-09-09
Vidutinės rinkos vertės nustatymo būdas: Masinis vertinimas
Kadastro duomenų nustatymo data: 2009-03-23

2.2.
Kelias - Kelias
Elektrėnų sav., Vievis ✓
Unikalus daikto numeris: 4400-2131-8485
Daikto pagrindinė naudojimo paskirtis: Kelių
Ilgis: 0.024 km
Danga: Asfaltbetonis
Kelio reikšmė: Vietinės
Kelio kategorija: Pirma
Eismo juostų skaičius: Dvi
Atkūrimo sąnaudos (statybos vertė): 4837 Eur
Fizinio nusidėvėjimo procentas: 90 %
Atkuriamoji vertė: 1211 Eur
Vidutinė rinkos vertė: 1211 Eur
Vidutinės rinkos vertės nustatymo būdas: Atkuriamoji vertė
Vidutinės rinkos vertės nustatymo data: 2011-01-24
Kadastro duomenų nustatymo data: 2011-01-24

3. Daikto priklausiniai iš kito registro: įrašų nėra**4. Nuosavybė:**

4.1.
Savininkas: Nuosavybės teisė
Daiktas: ELEKTRĖNŲ SAVIVALDYBĖ, a.k. 111103166
Įregistravimo pagrindas: kelias Nr. 4400-2131-8485, aprašytas p. 2.2.
Įrašas galioja: 2011-03-07 Priėmimo - perdavimo aktas
Nuo 2011-03-29

4.2.
Savininkas: Nuosavybės teisė
Daiktas: LIETUVOS RESPUBLIKA, a.k. 111105555
žemės sklypas Nr. 4400-2122-2615, aprašytas p. 2.1.

Įregistravimo pagrindas:

2010-12-16 Nacionalinės žemės tarnybos teritorinio žemėtvarkos skyriaus vedėjo įsakymas Nr. Ž46-1048

Įrašas galioja:

Nuo 2010-12-21

5. Valstybės ir savivaldybių žemės patikėjimo teisė:

5.1. Valstybinės žemės patikėjimo teisė
Patikėtinis: Nacionalinė žemės tarnyba prie Žemės ūkio ministerijos, a.k. 188704927
Daiktas: žemės sklypas Nr. 4400-2122-2615, aprašytas p. 2.1.
Įregistravimo pagrindas: 2010-12-16 Nacionalinės žemės tarnybos teritorinio žemėtvarkos skyriaus vedėjo įsakymas Nr. Ž46-1048
Įrašas galioja: Nuo 2010-12-21

6. Kitos daiktinės teisės : įrašų nėra

7. Juridiniai faktai:

7.1. Sudaryta panaudos sutartis
Panaudos gavėjas: ELEKTRENŲ SAVIVALDYBĖ, a.k. 111103166
Daiktas: žemės sklypas Nr. 4400-2122-2615, aprašytas p. 2.1.
Įregistravimo pagrindas: 2010-12-28 Panaudos sutartis Nr. 06
Plotas: 0.083 ha
Įrašas galioja: Nuo 2011-01-04
Terminas: Nuo 2010-12-28 iki 2076-12-28

8. Žymos: įrašų nėra

9. Specialiosios žemės ir miško naudojimo sąlygos:

9.1. II. Kelių apsaugos zonos
Daiktas: žemės sklypas Nr. 4400-2122-2615, aprašytas p. 2.1.
Įregistravimo pagrindas: 2010-12-16 Nacionalinės žemės tarnybos teritorinio žemėtvarkos skyriaus vedėjo įsakymas Nr. Ž46-1048
Plotas: 0.0126 ha
Įrašas galioja: Nuo 2010-12-17

10. Daikto registravimas ir kadastro žymos:

10.1. Kadastrinius matavimus atliko (kadastro žyma)
Daiktas: Valstybės įmonės Registrų centro Vilniaus filialas, a.k. 124208338
kelias Nr. 4400-2131-8485, aprašytas p. 2.2.
Įregistravimo pagrindas: 2008-08-03 Kvalifikacijos pažymėjimas Nr. 2M-ME-201
2008-08-27 Licencija Nr. G-734-(623)
Įrašas galioja: 2011-01-24 Nekilnojamojo daikto kadastro duomenų byla
Nuo 2011-03-25

10.2. Suformuotas naujas (daikto registravimas)
Daiktas: kelias Nr. 4400-2131-8485, aprašytas p. 2.2.
Įregistravimo pagrindas: 2011-01-24 Nekilnojamojo daikto kadastro duomenų byla
Įrašas galioja: 2011-03-07 Priėmimo - perdavimo aktas
Nuo 2011-03-25

10.3. Suformuotas naujas (daikto registravimas)
Daiktas: žemės sklypas Nr. 4400-2122-2615, aprašytas p. 2.1.
Įregistravimo pagrindas: 2010-12-16 Nacionalinės žemės tarnybos teritorinio žemėtvarkos skyriaus vedėjo įsakymas Nr. Ž46-1048
Įrašas galioja: Nekilnojamojo daikto kadastro duomenų byla
Nuo 2010-12-17

10.4. Kadastrinius matavimus atliko (kadastro žyma)
Daiktas: UAB "GEOMETRA", a.k. 160297055
žemės sklypas Nr. 4400-2122-2615, aprašytas p. 2.1.
Įregistravimo pagrindas: Kvalifikacijos pažymėjimas Nr. 2M-M-1010
Nekilnojamojo daikto kadastro duomenų byla
Licencija Nr. G-789-(593)
Įrašas galioja: Nuo 2010-12-17

11. Registro pastabos ir nuorodos: įrašų nėra

12. Kita informacija: įrašų nėra

13. Informacija apie duomenų sandoriui tikslinimą: įrašų nėra

2017-11-17 14:05:20

Dokumentą atspausdino

RASA ČESNULEVIČIENĖ

**VALSTYBĖS ĮMONĖ REGISTRŲ CENTRAS**

Vinco Kudirkos g. 18-3, 03105 Vilnius, tel. (8 5) 2688 262, faks. (8 5) 2688 311, el.p.
info@registrucentras.lt

NEKILNOJAMOJO TURTO REGISTRO CENTRINIO DUOMENŲ BANKO IŠRAŠAS

2017-11-17 14:05:49

1. Nekilnojamojo turto registre įregistruotas turtas:

Registro Nr.: 44/1401981
Registro tipas: Žemės sklypas su statiniais
Sudarymo data: 2010-12-17
Elektrenų sav., Vievio sen., Alesninkų k.
Registro tvarkytojas: Valstybės įmonės Registrų centro Vilniaus filialas

2. Nekilnojamieji daiktai:

2.1.	Kelias - Kelias ✓ Elektrenų sav., Vievio sen., Alesninkų k. Unikalus daikto numeris: 4400-2536-1820 Daikto pagrindinė naudojimo paskirtis: Kelių Pažymėjimas plane: 1 Statusas: Suformuotas padalijus daiktą Daikto istorinė kilmė: Gautas padalijus daiktą, unikalus daikto numeris 4400-2131-8185 Ilgis: 0.652 km Danga: Asfaltbetonis Kelio reikšmė: Vietinės Kelio kategorija: Pirma Eismo juostų skaičius: Dvi Atkūrimo sąnaudos (statybos vertė): 143652 Eur Fizinio nusidėvėjimo procentas: 75 % Atkuriamoji vertė: 35913 Eur Vidutinė rinkos vertė: 35913 Eur Vidutinės rinkos vertės nustatymo būdas: Atkuriamoji vertė Vidutinės rinkos vertės nustatymo data: 2012-12-27 Kadastro duomenų nustatymo data: 2012-12-27
2.2.	Kelias - Kelias Elektrenų sav., Vievio sen., Alesninkų k. Unikalus daikto numeris: 4400-2536-1842 Daikto pagrindinė naudojimo paskirtis: Kelių Pažymėjimas plane: 2 Statusas: Suformuotas padalijus daiktą Daikto istorinė kilmė: Gautas padalijus daiktą, unikalus daikto numeris 4400-2131-8185 Ilgis: 0.153 km Danga: Asfaltbetonis Kelio reikšmė: Vietinės Kelio kategorija: Pirma Eismo juostų skaičius: Dvi Atkūrimo sąnaudos (statybos vertė): 33596 Eur Fizinio nusidėvėjimo procentas: 77 % Atkuriamoji vertė: 8457 Eur Vidutinė rinkos vertė: 8457 Eur Vidutinės rinkos vertės nustatymo būdas: Atkuriamoji vertė Vidutinės rinkos vertės nustatymo data: 2012-12-27 Kadastro duomenų nustatymo data: 2012-12-27

3. Daikto priklausiniai iš kito registro: įrašų nėra**4. Nuosavybė:**

4.1.	Nuosavybės teisė
Savininkas:	ELEKTRŲ SAVIVALDYBĖ, a.k. 111103166
Daiktas:	kelias Nr. 4400-2536-1820, aprašytas p. 2.1. kelias Nr. 4400-2536-1842, aprašytas p. 2.2. 2011-03-07 Priėmimo - perdavimo aktas
Įregistravimo pagrindas:	2014-03-17 Pažyma apie naujai suformuotų nekilnojamojo turto kadastro objektų (statinių) galimybę naudoti pagal paskirtį Nr. 10LS-3
Įrašas galioja:	Nuo 2014-04-07

5. Valstybės ir savivaldybių žemės patikėjimo teisė: įrašų nėra

6. Kitos daiktinės teisės : įrašų nėra

7. Juridiniai faktai: įrašų nėra

8. Žymos: įrašų nėra

9. Specialiosios žemės ir miško naudojimo sąlygos: įrašų nėra

10. Daikto registravimas ir kadastro žymos:

10.1.

Daiktas:

Įregistravimo pagrindas:

Įrašas galioja:

Kadastrinius matavimus atliko (kadastro žyma)

Valstybės įmonės Registrų centro Vilniaus filialas, a.k. 124208338

kelias Nr. 4400-2536-1820, aprašytas p. 2.1.

kelias Nr. 4400-2536-1842, aprašytas p. 2.2.

2012-12-27 Nekilnojamojo daikto kadastro duomenų byla

Kvalifikacijos pažymėjimas Nr. 2M-M-1519

Nuo 2014-04-04

10.2.

Daiktas:

Įregistravimo pagrindas:

Įrašas galioja:

Suformuotas padalijimo būdu (daikto registravimas)

kelias Nr. 4400-2536-1820, aprašytas p. 2.1.

kelias Nr. 4400-2536-1842, aprašytas p. 2.2.

2012-12-27 Nekilnojamojo daikto kadastro duomenų byla

2014-03-17 Pažyma apie naujai suformuotų nekilnojamojo turto

kadastro objektų (statinių) galimybę naudoti pagal paskirtį Nr. 10LS-3

Nuo 2014-04-04

11. Registro pastabos ir nuorodos:

Statiniai yra žemės sklypuose, kurių registro įrašo Nr. 44/1727015, 44/1727017

12. Kita informacija: įrašų nėra

13. Informacija apie duomenų sandoriui tikslinimą: įrašų nėra

2017-11-17 14:05:49

Dokumentą atspausdino

RASA ČESNULEVIČIENĖ

**VALSTYBĖS ĮMONĖ REGISTRŲ CENTRAS**

Vinco Kudirkos g. 18-3, 03105 Vilnius, tel. (8 5) 2688 262, faks. (8 5) 2688 311, el.p. info@registrucentras.lt

NEKILNOJAMOJO TURTO REGISTRO CENTRINIO DUOMENŲ BANKO IŠRAŠAS

2017-11-17 14:06:29

1. Nekilnojamojo turto registre įregistruotas turtas:

Registro Nr.: 44/2081561
Registro tipas: Žemės sklypas su statiniais
Sudarymo data: 2016-09-30
Adresas: Elektrėnų sav., Vievis, Statybininkų g. 19
Registro tvarkytojas: Valstybės įmonės Registrų centro Vilniaus filialas

2. Nekilnojamieji daiktai:

2.1. Žemės sklypas
Unikalus daikto numeris: 4400-4355-5435
Žemės sklypo kadastro numeris ir kadastro vietovės pavadinimas: 7980/0001:223 Vievio m. k.v.
Daikto pagrindinė naudojimo paskirtis: Kita
Žemės sklypo naudojimo būdas: Susisiekimo ir inžinerinių komunikacijų aptarnavimo objektų teritorijos
Statusas: Suformuotas padalijus daiktą
Daikto istorinė kilmė: Gautas padalijus daiktą, unikalus daikto numeris 4400-2122-1432
Žemės sklypo plotas: 0.3868 ha
Žemės ūkio naudmenų plotas viso: 0.2719 ha
iš jo: pievų ir natūralių ganyklų plotas: 0.2719 ha
Kelių plotas: 0.1149 ha
Žemės ūkio naudmenų našumo balas: 37.7
Matavimų tipas: Žemės sklypas suformuotas atliekant kadastrinius matavimus
Indeksuota žemės sklypo vertė: 3066 Eur
Žemės sklypo vertė: 1916 Eur
Vidutinė rinkos vertė: 22500 Eur
Vidutinės rinkos vertės nustatymo data: 2016-06-23
Vidutinės rinkos vertės nustatymo būdas: Masinis vertinimas
Kadastro duomenų nustatymo data: 2016-06-23

2.2. Kelias - Kelias ✓
Unikalus daikto numeris: 4400-2131-8463
Daikto pagrindinė naudojimo paskirtis: Kelių
Ilgis: 0.098 km
Danga: Asfaltbetonis
Kelio reikšmė: Vietinės
Kelio kategorija: Pirma
Eismo juostų skaičius: Dvi
Atkūrimo sąnaudos (statybos vertė): 19752 Eur
Fizinio nusidėvėjimo procentas: 74 %
Atkuriamoji vertė: 4953 Eur
Vidutinė rinkos vertė: 4953 Eur
Vidutinės rinkos vertės nustatymo būdas: Atkuriamoji vertė
Vidutinės rinkos vertės nustatymo data: 2011-01-24
Kadastro duomenų nustatymo data: 2011-01-24

3. Daikto priklausiniai iš kito registro: įrašų nėra**4. Nuosavybė:**

4.1. Nuosavybės teisė
Savininkas: LIETUVOS RESPUBLIKA, a.k. 111105555
Daiktas: žemės sklypas Nr. 4400-4355-5435, aprašytas p. 2.1.
Įregistravimo pagrindas: 2016-09-13 Nacionalinės žemės tarnybos teritorinio skyriaus vedėjo sprendimas Nr. 51SK-557-(14.51.98.)
Įrašas galioja: Nuo 2016-09-30

4.2. Nuosavybės teisė
Savininkas: ELEKTRĖNŲ SAVIVALDYBĖ, a.k. 111103166
Daiktas: kelias Nr. 4400-2131-8463, aprašytas p. 2.2.

Įregistravimo pagrindas:
Įrašas galioja:

2011-03-07 Priėmimo - perdavimo aktas
Nuo 2011-03-29

5. Valstybės ir savivaldybių žemės patikėjimo teisė:

5.1. Valstybinės žemės patikėjimo teisė
Patikėtinis: Nacionalinė žemės tarnyba prie Žemės ūkio ministerijos, a.k. 188704927
Daiktas: žemės sklypas Nr. 4400-4355-5435, aprašytas p. 2.1.
Įregistravimo pagrindas: 2016-09-13 Nacionalinės žemės tarnybos teritorinio skyriaus vedėjo sprendimas Nr. 51SK-557-(14.51.98.)
Įrašas galioja: Nuo 2016-09-30

6. Kitos daiktinės teisės : įrašų nėra

7. Juridiniai faktai:

7.1. Sudaryta panaudos sutartis
Panaudos gavėjas: ELEKTRENŲ SAVIVALDYBĖ, a.k. 111103166
Daiktas: žemės sklypas Nr. 4400-4355-5435, aprašytas p. 2.1.
Įregistravimo pagrindas: 2010-12-28 Panaudos sutartis Nr. 05
Plotas: 0.3868 ha
Įrašas galioja: Nuo 2016-09-30
Terminas: Nuo 2010-12-28 iki 2076-12-28

8. Žymos: įrašų nėra

9. Specialiosios žemės ir miško naudojimo sąlygos:

9.1. XLIX. Vandentiekio, lietaus ir fekalinės kanalizacijos tinklų ir įrenginių apsaugos zonos
Daiktas: žemės sklypas Nr. 4400-4355-5435, aprašytas p. 2.1.
Įregistravimo pagrindas: 2016-09-13 Nacionalinės žemės tarnybos teritorinio skyriaus vedėjo sprendimas Nr. 51SK-557-(14.51.98.)
Plotas: 0.0502 ha
Įrašas galioja: Nuo 2016-09-30

9.2. IX. Dujotiekių apsaugos zonos
Daiktas: žemės sklypas Nr. 4400-4355-5435, aprašytas p. 2.1.
Įregistravimo pagrindas: 2016-09-13 Nacionalinės žemės tarnybos teritorinio skyriaus vedėjo sprendimas Nr. 51SK-557-(14.51.98.)
Plotas: 0.0283 ha
Įrašas galioja: Nuo 2016-09-30

9.3. VI. Elektros linijų apsaugos zonos
Daiktas: žemės sklypas Nr. 4400-4355-5435, aprašytas p. 2.1.
Įregistravimo pagrindas: 2016-09-13 Nacionalinės žemės tarnybos teritorinio skyriaus vedėjo sprendimas Nr. 51SK-557-(14.51.98.)
Plotas: 0.0011 ha
Įrašas galioja: Nuo 2016-09-30

9.4. I. Ryšių linijų apsaugos zonos
Daiktas: žemės sklypas Nr. 4400-4355-5435, aprašytas p. 2.1.
Įregistravimo pagrindas: 2016-09-13 Nacionalinės žemės tarnybos teritorinio skyriaus vedėjo sprendimas Nr. 51SK-557-(14.51.98.)
Plotas: 0.0501 ha
Įrašas galioja: Nuo 2016-09-30

10. Daikto registravimas ir kadastro žymos:

10.1. Suformuotas padalijimo būdu (daikto registravimas)
Daiktas: žemės sklypas Nr. 4400-4355-5435, aprašytas p. 2.1.
Įregistravimo pagrindas: 2016-09-13 Nacionalinės žemės tarnybos teritorinio skyriaus vedėjo sprendimas Nr. 51SK-557-(14.51.98.)
Įrašas galioja: Nuo 2016-09-30

10.2. Kadastrinius matavimus atliko (kadastro žyma)
DIANA LEVANIENĖ

Daiktas:	žemės sklypas Nr. 4400-4355-5435, aprašytas p. 2.1.
Įregistravimo pagrindas:	2015-10-12 Kvalifikacijos pažymėjimas Nr. 2M-M-2325
Įrašas galioja:	2016-06-23 Nekilnojamojo daikto kadastro duomenų byla Nuo 2016-09-30
10.3.	Kadastrinius matavimus atliko (kadastro žyma)
Daiktas:	Valstybės įmonės Registrų centro Vilniaus filialas, a.k. 124208338
Įregistravimo pagrindas:	kelias Nr. 4400-2131-8463, aprašytas p. 2.2.
Įrašas galioja:	2008-08-27 Licencija Nr. G-734-(623) 2011-01-24 Nekilnojamojo daikto kadastro duomenų byla Kvalifikacijos pažymėjimas Nr. 2M-ME-201 Nuo 2011-03-25
10.4.	Suformuotas naujas (daikto registravimas)
Daiktas:	kelias Nr. 4400-2131-8463, aprašytas p. 2.2.
Įregistravimo pagrindas:	2011-01-24 Nekilnojamojo daikto kadastro duomenų byla
Įrašas galioja:	2011-03-07 Priėmimo - perdavimo aktas Nuo 2011-03-25

11. Registro pastabos ir nuorodos:

Adresas pakeistas pagal 2015-12-11 Adresų registro duomenis.

12. Kita informacija: įrašų nėra

13. Informacija apie duomenų sandoriui tikslinimą: įrašų nėra

2017-11-17 14:06:29

Dokumentą atspausdino

RASA ČESNULEVIČIENĖ

**VALSTYBĖS ĮMONĖ REGISTRŲ CENTRAS**

Vincos Kudirkos g. 18-3, 03105 Vilnius, tel. (8 5) 2688 262, faks. (8 5) 2688 311, el.p.

info@registrucentras.lt

NEKILNOJAMOJO TURTO REGISTRO CENTRINIO DUOMENŲ BANKO IŠRAŠAS

2017-11-17 14:02:56

1. Nekilnojamojo turto registre įregistruotas turtas:

Registro Nr.: 44/1341004
Registro tipas: Statiniai
Sudarymo data: 2009-12-22
Teritorija: Elektrėnų sav., Elektrėnų sav. teritorija
Registro tvarkytojas: Valstybės įmonės Registrų centro Vilniaus filialas

2. Nekilnojamieji daiktai:

2.1. Susisiekimo komunikacijos - Privažiuojamojo kelio Nr. 4749 prie Vievio g. st. nuo kelio Vievis-Maišiagala-Nemenčinė Ruožas nuo 0,000 km iki 1,507 km (ruožo ilgis - 1,507 km)
4400-2008-9043
Kelių
4749
Statybos pabaigos metai: 1980
Baigtumo procentas: 100 %
Atkūrimo sąnaudos (statybos vertė): 684082 Eur
Fizinio nusidėvėjimo procentas: 75 %
Atkuriamoji vertė: 170876 Eur
Vidutinė rinkos vertė: 170876 Eur
Vidutinės rinkos vertės nustatymo būdas: Atkuriamoji vertė
Vidutinės rinkos vertės nustatymo data: 2009-12-14
Kadastro duomenų nustatymo data: 2009-12-14

2.2. Susisiekimo komunikacijos - Privažiuojamojo kelio Nr. 4749 prie Vievio g. st. nuo kelio Vievis-Maišiagala-Nemenčinė Ruožas nuo 1,530 km iki 1,735 km (ruožo ilgis - 0,205 km)
4400-2008-9076
Kelių
4749
Statybos pabaigos metai: 1980
Baigtumo procentas: 100 %
Atkūrimo sąnaudos (statybos vertė): 92678 Eur
Fizinio nusidėvėjimo procentas: 75 %
Atkuriamoji vertė: 23199 Eur
Vidutinė rinkos vertė: 23199 Eur
Vidutinės rinkos vertės nustatymo būdas: Atkuriamoji vertė
Vidutinės rinkos vertės nustatymo data: 2009-12-14
Kadastro duomenų nustatymo data: 2009-12-14

3. Daikto priklausiniai iš kito registro: įrašų nėra**4. Nuosavybė:**

4.1. Nuosavybės teisė
Savininkas: LIETUVOS RESPUBLIKA, a.k. 111105555
Daiktas: susisiekimo komunikacijos Nr. 4400-2008-9043, aprašytos p. 2.1.
susisiekimo komunikacijos Nr. 4400-2008-9076, aprašytos p. 2.2.
Įregistravimo pagrindas: 2006-01-16 Įsakymas Nr. V-12
Įrašas galioja: Nuo 2009-12-31

5. Valstybės ir savivaldybių žemės patikėjimo teisė: įrašų nėra**6. Kitos daiktinės teisės :**

6.1. Turto patikėjimo teisė
Patikėtinis: Lietuvos automobilių kelių direkcija prie Susisiekimo ministerijos, a.k. 188710638
Daiktas: susisiekimo komunikacijos Nr. 4400-2008-9043, aprašytos p. 2.1.
susisiekimo komunikacijos Nr. 4400-2008-9076, aprašytos p. 2.2.

Įregistravimo pagrindas:

2017-03-29 Lietuvos Respublikos Vyriausybės nutarimas Nr. 238

Įrašas galioja:

2017-04-25 Priėmimo - perdavimo aktas Nr. 6-336

Nuo 2017-05-16

7. Juridiniai faktai: įrašų nėra

8. Žymos: įrašų nėra

9. Specialiosios žemės ir miško naudojimo sąlygos: įrašų nėra

10. Daikto registravimas ir kadastro žymos:

10.1.

Kadastrinius matavimus atliko (kadastro žyma)

UAB "Kagama", a.k. 126312798

Daiktas:

susisiekimo komunikacijos Nr. 4400-2008-9043, aprašytos p. 2.1.

susisiekimo komunikacijos Nr. 4400-2008-9076, aprašytos p. 2.2.

2008-09-30 Kvalifikacijos pažymėjimas Nr. 2M-M-707

Įregistravimo pagrindas:

2008-10-02 Licencija Nr. G-847-(643)

Įrašas galioja:

2009-12-14 Nekilnojamojo daikto kadastro duomenų byla

Nuo 2009-12-31

10.2.

Suformuotas naujas (daikto registravimas)

Daiktas:

susisiekimo komunikacijos Nr. 4400-2008-9043, aprašytos p. 2.1.

susisiekimo komunikacijos Nr. 4400-2008-9076, aprašytos p. 2.2.

Įregistravimo pagrindas:

2006-01-16 Įsakymas Nr. V-12

Įrašas galioja:

2009-12-14 Nekilnojamojo daikto kadastro duomenų byla

Nuo 2009-12-31

11. Registro pastabos ir nuorodos: įrašų nėra

12. Kita informacija: įrašų nėra

13. Informacija apie duomenų sandoriui tikslinimą: įrašų nėra

2017-11-17 14:02:56

Dokumentą atspausdino

RASA ČESNULEVIČIENĖ

Valstybės įmonės Registrų centro Vilniaus filialas

**NEKILNOJAMOJO DAIKTO
KADASTRINIŲ MATAVIMŲ BYLA**

Tomas: 1

Nekilnojamojo turto objektas: Inžinerinis statinys

Bylos Nr.:

Registro Nr.: 10/329711 (Statiniai)

Adresas: Elektrėnų sav. Vievio m. Kauno g.

Lapų skaičius: 5



SUDERINTA

Valstybės įmonės Registrų centro Vilniaus filialas

Elektroniniu parašu pasirašė: Danuta Sergevič

Parėigos: Vyresnioji kadastro specialistė

Laiko žyma: 2011-02-04 11:44:52

Bylos Nr.
Tomo Nr. 1
Registro 10/329711

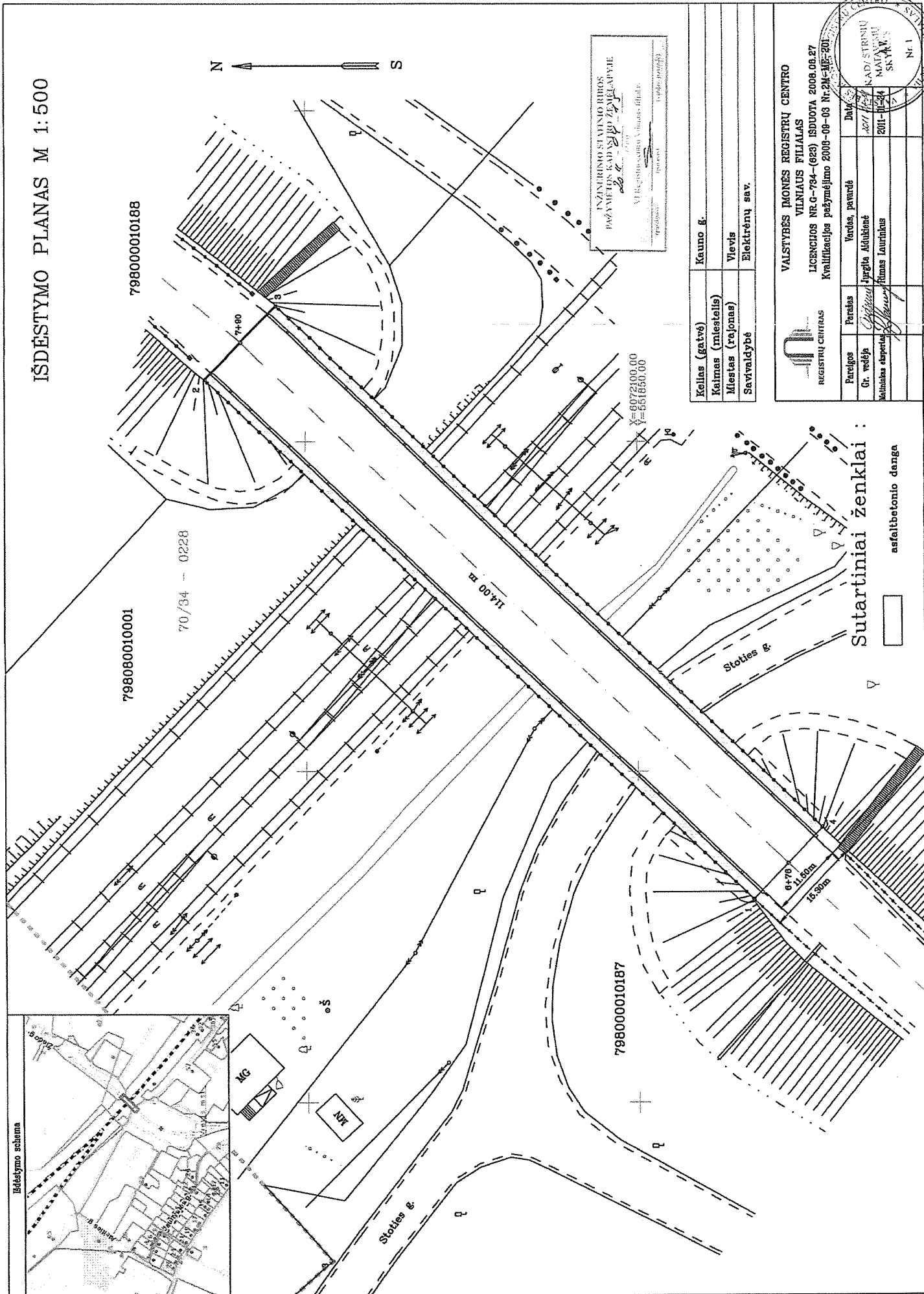
BYLOS TOMO VIDAUS APYRAŠAS

Eil. Nr.	Dokumento pavadinimas	Dokumento		Lapų skaič.	Bylos lapų numeriai	Pastabos
		Nr.	Data			
1	Statinio planas "STATINIŲ IŠDĖSTYMO PLANAS"		2011-01-24	1	1	
2	Kelio ir jo sudėtinų dalių kadastro duomenys 1K FORMA		2011-01-24	1	2	
3	Kelio ir jo sudėtinų dalių įkainojimus (perkainojimas) 2K FORMA		2011-01-24	1	3	
4	Kelio sankryžų, tiltų, viadukų, estakadų, pralaidų, autobusų sustojimo ir poilsio aikščių, šviesoforų, kelio oro sąlygų stebėjimo ir transporto apskaitos įrenginių kadastro duomenys 4K FORMA		2011-01-24	1	4	

Vidaus apybraižo lapų 4

Matininkas ekspertas Rimas Laurinkus





Sutartiniai ženkliai :

asfaltbetonio danga

Kelias (gatvė)	Kauno g.
Kaimas (miestelis)	
Miestas (rajonas)	Vievis
Savivaldybė	Elektrėnų sav.

U

LICENCIOJOS NR 8-734-(623) ISDUOTA 2008.06.27
 vaifikacijos neįvykimo 2008-09-03 Nr.2M-ME-201

LICENCIJOS NR.G-734--(623) ISDUOTA 2008.08.27

valifikacijos pažymėjimo 2008-09-03 Nr.2M-ME-201

Vardas, pavarde	Data
-----------------	------

Argita Aldukienė	2011/11-12	KADISTRI
------------------	------------	----------

mas Laurinkus	2011-01-24	MATA V. S. V. V.
---------------	------------	---------------------

[illegible]

Kelio ir jo sudėtinių dalių kadastro duomenys

Adresas Elektrėnų sav. Vievio m. Kauno g. Unikalus Nr. 4299-6001-8012
Pavadinimas Autoviadukas Žymėjimas
Paskirtis Kelių
Matavimų data 1996-10-15

Aprašymas: -

Kelias, kelio sudėtinės dalys	Mato vienetas	Kiekis
1	2	3
Autoviadukas.	kv. m	1743



Parengė Matininkas ekspertas Rimas Laurinkus
Tikrino Grupės vedėja Jurgita Aidukienė



* 1 0 2 0 1 6 3 4 2 6 *

Kelio ir jo sudėtinių dalių įkainojimas (perkainojimas)

Adresas Elektrėnų sav. Vievio m. Kauno g.

Unikalus Nr. 4299-6001-8012

Pavadinimas Autoviadukas

Žymėjimas

Paskirtis Kelių

Matavimų data 1996-10-15

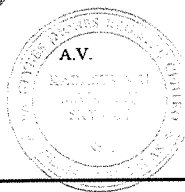
Kelio reikšmė

Kelio numeris

Kelio sudėtinės dalies pavadinimas	Vertės nustatymo data	Įkainojimas (I), Perkainojimas (P)	Apskaitos taškai	Kasmetinis vertės mažinimo koeficientas	Matavimo vienetas	Kiekis	Kainynas ir lentelė	Vieneto statybos vertė po indeksavimo, Lt	Atkūrimo kaštai (statybinė vertė), Lt	Nusidėėjimas %	Atkuriamoji vertė, Lt	Vičtovės patalpos koeficientas	Vidutinė rinkos vertė, Lt
1	2	3	4	5	6	7	8	9	10	11	12	13	14
Autoviadukas	2011-01-24	P	-	1,2	kv. m	1743	2011-3.3.1	3600	6275000	25	4706000	1	4706000
Viso									6275000		4706000		4706000

Parengė Matininkas ekspertas Rimas Laurinkus

Tikrino Grupės vedėja Jurgita Aidukienė



28-Sau-2011 16:36:06

Lapas 1 iš 1

Kelio sankryžų, tiltų, viadukų, estakadų, pralaidų, autobusų sustojimo ir poilsio aikštelių, šviesoforų, kelio oro sąlygų stebėjimo ir transporto apskaitos įrenginių kadastro duomenys

Adresas Elektrėnų sav. Vievio m. Kauno g.

Unikalus Nr. 4299-6001-8012

Pavadinimas Autoviadukas

Žymėjimas

Paskirtis Kelių

Matavimų data 1996-10-15

Kelio reikšmė

Kelio sudėtinės dalies pavadinimas	Atskaitos duomenys ašyje		Centro koordinatės		Statybos metai	Medžiaga	Markė (tipas)	Mato vienetas	Kiekis	Kelio pusė	Kilūties pavadinimas
	taško Nr.	km	X	Y							
1	2	3	4	5	6	7	8	9	10	11	12
Autoviadukas .					1990	Gelžbetonis		kv. m	1743		

Parengė Matininkas ekspertas Rimas Laurinkus

Tikrino Grupės vedėja Jurgita Aidukienė



28-Sau-2011 16:36:28



Lapas 1 iš 1

Valstybės įmonės Registrų centro Vilniaus filialas

**NEKILNOJAMOJO DAIKTO
KADASTRINIŲ MATAVIMŲ BYLA**

Tomas: 1

Nekilnojamojo turto objektas: Žemės sklypas su statiniais

44/1547073-1/001

Bylos Nr.:

Registro Nr.: 44/1547073 (Žemės sklypas su statiniais)

Adresas: Elektrėnų sav. Vievio m.

Lapų skaičius: 9

Bylos Nr.

Tomo Nr. 1

Registro 44/1547073

BYLOS TOMO VIDAUS APYRAŠAS

Eil. Nr.	Dokumento pavadinimas	Dokumento		Lapų skaič.	Bylos lapų numeriai	Pastabos
		Nr.	Data			
1	Statinio planas "STATINIŲ ĮŠDĖSTYMO PLANAS"		2012-11-21	1	1	
2	Kelio ir jo sudėtinių dalių kadastro duomenys 1K FORMA		2012-11-21	1	2	
3	Kelio ir jo sudėtinių dalių įkainojimas (perkainojimas) 2K FORMA		2012-11-21	2	3-4	
4	Kelio važiuojamosios dalies ir žemės sankasos kadastro duomenys 3K FORMA		2012-11-21	2	5-6	
5	Kelio sankryžų, tiltų, viadukų, estakadų, pralaidų, autobusų sustojimo ir poilsio aikštelių, šviesoforų, kelio oro sąlygų stebėjimo ir transporto apskaitos įrenginių kadastro duomenys 4K FORMA		2012-11-21	2	7-8	

Vidaus apyrašo lapų

8

Matininkas Rimas Laurinkus



Kelio ir jo sudėtinių dalių kadastro duomenys

Adresas Elektrėnų sav. Vievio m.

Unikalus Nr. 4400-2493-4401

Žymėjimas

Pavadinimas Kelias

Paskirtis Kelių

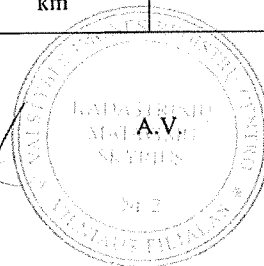
Matavimų data 2012-11-21

Aprašymas: II grupės nesudėtingas statinys
Daiktas suformuotas, padalijus registrą Nr. 44/1401968.

Kelias, kelio sudėtinės dalys	Mato vienetas	Kiekis
1	2	3
Kelias 0+00, 6+76	km	0.676
Jungiamasis kelias D0+00, D3+41	km	0.341
Jungiamasis kelias K0+00, K3+19	km	0.319
Jungiamasis kelias 1D0+00, 1D0+68	km	0.068
Stoties g. 4+20,5, 5+90	km	0.1695

Parengė Matininkas Rimas Laurinkus

Tikrino Grupės vedėja Laimutė Šėmienė



* 1 0 3 7 9 5 3 3 0 7 *

Kelio ir jo sudėtinių dalių įkainojimas (perkainojimas)

Adresas Elektrėnų sav. Viečio m.

Unikalus Nr. 4400-2493-4401

Žymėjimas

Pavadinimas Kelias

Paskirtis Kelių

Matavimų data 2012-11-21

Kelio reikšmė Vietinės Kelio numeris 4717

Kelio sudėtinės dalies pavadinimas	Verės nustatymo data	Įkainojimas (I), Perkainojimas (P)	Atskaitos taškai	Kasmetinis vertės mažinimo koeficientas	Matavimo vienetas	Kiekis	Kainynas ir lentelė	Vieneto statybos vertė po indeksavimo, Lt	Atkūrimo kaštai (statybinė vertė), Lt	Nusidėvėjimas %	Atkuriamoji vertė, Lt	Vietovės pataisos koeficientas	Vidutinė rinkos vertė, Lt
1	2	3	4	5	6	7	8	9	10	11	12	13	14
Kelias 0+00, 6+76	2012-11-21	I	0+00-6+76	5	km	0.676	NTK2012-3.1.8	762000	515000	75	129000	1	129000
Jungiamasis kelias D0+00, D3+41	2012-11-21	I	D0+00- D3+41	5	km	0.341	NTK2012-3.1.8	762000	260000	75	65000	1	65000
Jungiamasis kelias K0+00, K3+19	2012-11-21	I	K0+00- K3+19	5	km	0.319	NTK2012-3.1.8	762000	243000	75	60800	1	60800
Jungiamasis kelias 1D0+00, 1D0+68	2012-11-21	I	1D0+00- 1D0+68	5	km	0.068	NTK2012-3.1.8	552000	37500	75	9380	1	9380
Stoties g. 4+20,5, 5+90	2012-11-21	I	4+20,5-5+90	5	km	0.1695	NTK2012-3.2.5	1235000	209000	75	52300	1	52300



4 2 0 3 5 3 1 8 4 7 3 4

Kelio važiuojamosios dalies ir žemės sankasos kadastro duomenys

Adresas Elektrėnų sav. Vievio m.

Unikalus Nr. 4400-2493-4401

Žymėjimas

Pavadinimas Kelias

Paskirtis Kelių

Matavimų data 2012-11-21

Kelio reikšmė Vietinės Kelio numeris 4717 Kategorija Pirma Eismo juostų skaičius Dvi Kelio ilgis, km. 1.5735

Kelio sudėtinės dalies pavadinimas	Ruožo su vienodais kelio dangos ir sankasos pločiais ir tipais pradžia			Ruožo su vienodais kelio dangos ir sankasos pločiais ir tipais pabaiga			Ruožo ilgis, km.	Statybos / rekonstravimo metai	Kelio plotis, m	Kelio sankasos plotis, m	Kelio sankasos tipas	Kelio dangos plotis, m	Kelio dangos tipas		
	atskaitos taškai ašyje		koordinatės		atskaitos taškai ašyje									koordinatės	
	taško Nr.	km	X	Y	taško Nr.	km								X	Y
Kelias 0+00, 6+76	0+00	0,000	6071433,05	551755,27	Y	6072077,4	0,676	551786,02	15	40	Pylimas	8	Asfaltbetonis		
Jungiamasis kelias D0+00, D3+41	D0+00	0,000	6071710,79	551743,59		6072032,12	0,341	551836,34	14	18	Pylimas	7	Asfaltbetonis		
Jungiamasis kelias K0+00, K3+19	K0+00	0,000	6071876,65	551702,09		6072122,69	0,319	551750,06	9	20	Pylimas	7	Asfaltbetonis		
Jungiamasis kelias ID0+00, ID0+68	ID0+00	0,000	6071868,25	551759,73		6071876,65	0,068	551702,09	9	18	Pylimas	4,5	Asfaltbetonis		
Stoties g. 4+20,5, 5+90	4+20,5	0,421	6072131,14	551739,48		6072018,15	0,590	551850,65	7	15	Pylimas	6	Asfaltbetonis		



4 2 0 3 5 3 1 8 4 7 3 4

Parengė Matininkas Rimas Laurinkus

Tikrino Grupės vedėja Laimutė Šėmienė

A.V.



Kelio sankryžų, tiltų, viadukų, estakadų, pralaidų, autobusų sustojimo ir poilsio aikštelių, šviesoforų, kelio oro sąlygų stebėjimo ir transporto apskaitos įrenginių kadastro duomenys

Adresas Elektrėnų sav. Vievio m.

Unikalus Nr. 4400-2493-4401

Žymėjimas


Pavadinimas Kelias

Paskirtis Kelių

Matavimų data 2012-11-21

Kelio reikšmė Vietinės Kelio numeris 4717


Kelio sudėtinės dalies pavadinimas	Atskaitos duomenys ašyje		Centro koordinatės		Statybos metai	Medžiaga	Markė (tipas)	Mato vienetas	Kiekis	Kelio pusė	Kliūtis pavadinimas
	taško Nr.	km	X	Y							
1	2	3	4	5	6	7	8	9	10	11	12
Sankryža 2+17		0,217	6071649,89	551747,12						Centras	
Sankryža 2+78		0,278	6071710,79	551743,59						Dešinė	
Pralaida 3+57		0,357	6071786,35	551720,53						Centras	
Sankryža 4+50		0,450	6071876,65	551702,09						Centras	
Nuovaža D0+22		0,022	6071732,79	551743,24						Dešinė	
Pralaida D0+77		0,077	6071787,77	551742,18						Centras	
Sankryza D1+60		0,160	6071868,25	551759,73						Kairė	
Nuovaža D1+60		0,160	6071868,25	551759,73						Dešinė	
Nuovaža D2+62		0,262	6071959,79	551804,59						Dešinė	
Sankryža 4+34		0,434	6072122,69	551750,06						Dešinė	
Nuovaža 5+48		0,548	6072052,89	551830,15						Kairė	
Sankryža 5+70		0,570	6072032,12	551836,34						Dešinė	




4 2 3 3 3 1 8 4 7 5 4

Lapas 1 iš 2

Parengė Matinkas Rimas Laurinkus



Tikrino Grupės vedėja Laimutė Šėmienė



Valstybės įmonės Registrų centro Vilniaus filialas

NEKILNOJAMOJO DAIKTO
KADASTRINIŲ MATAVIMŲ BYLA

Tomas: 1

Nekilnojamojo turto objektas: Žemės sklypas su statiniais

Bylos Nr.:

Registro Nr.: 44/1401987 (Žemės sklypas su statiniais)

Adresas: Elektrėnų sav. Alesninkų k.

Lapų skaičius: 5


Bylos Nr.
Tomo Nr. 1
Registro 44/1401987

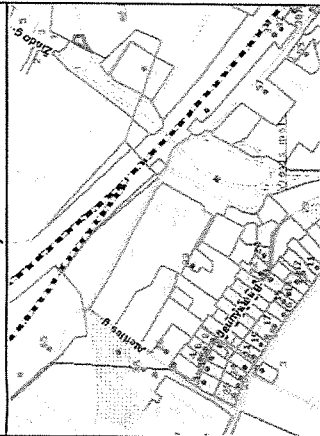
BYLOS TOMO VIDAUS APYRAŠAS

Eil. Nr.	Dokumento pavadinimas	Dokumento		Lapų skaič.	Bylos lapų numerai	Pastabos
		Nr.	Data			
1	Statinio planas "STATINIŲ ĮSĖSTYMO PLANAS"		2011-01-24	1	1	
2	Kelio ir jo sudėtinių dalių kadastro duomenys 1K FORMA		2011-01-24	1	2	
3	Kelio ir jo sudėtinių dalių įkainojimas (perkainojimas) 2K FORMA		2011-01-24	1	3	
4	Kelio važiuojamosios dalies ir žemės sankasos kadastro duomenys 3K FORMA		2011-01-24	1	4	

Vidaus apyrašo lapų 4

Matininkas ekspertas Rimas Laurinkus

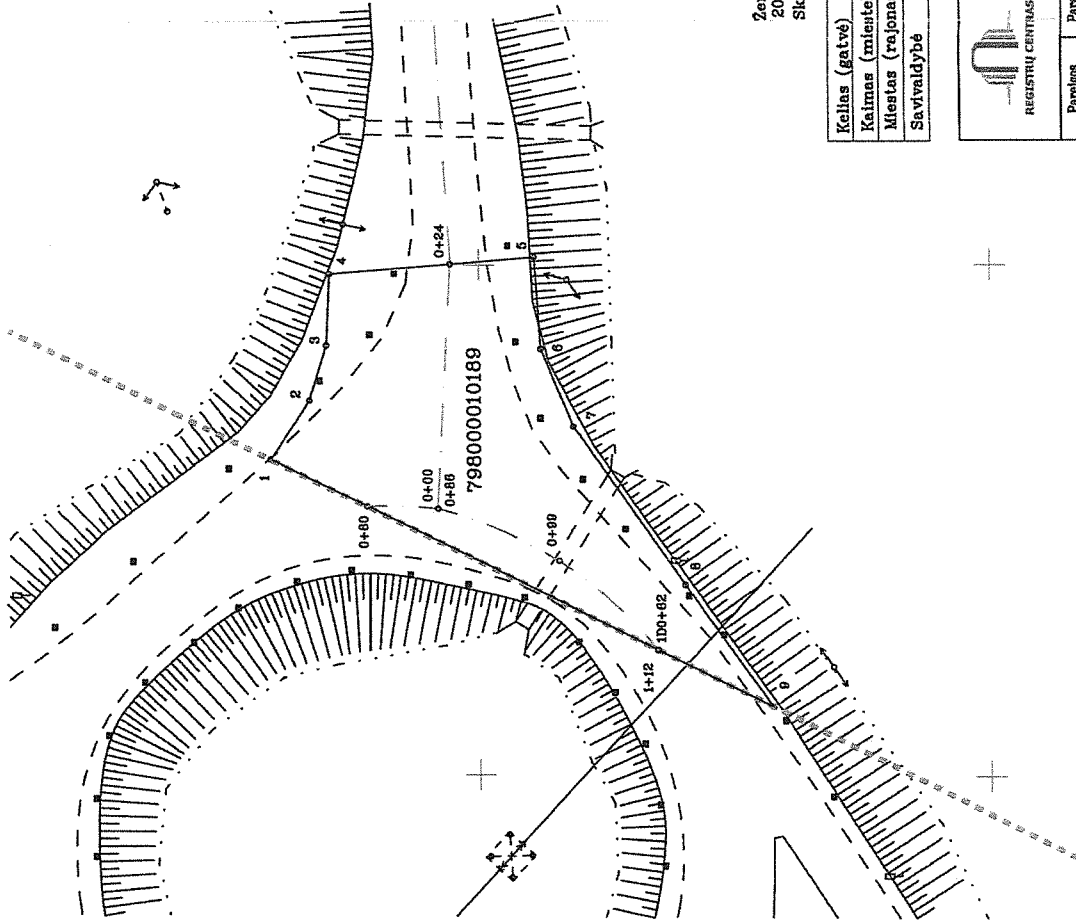




ISDESTIMO PLANAS M 1:500

N ↑ S

70/34 - 0209



INŽINERINIO STADIJŲ RIBAS
PAPYMAS 70/34 - 0209
70/34 - 0209
Kadastro planas

Zemės sklypas suformuotas pagal UAB "GEOMETRA"
2008m. kadastrinius matavimus.
Sklypo kadastrinis Nr. 7980/0001:189


Kelias (gatvė)	Kelias
Kaimas (miestelis)	Alėninkai
Miestas (rajonas)	Vievis
Savivaldybė	Elektrėnų sav.



VALSTYBES ĮRAŠŲ REGISTRŲ CENTRO
VILNIAUS FILIALAS
LICENCIJOS NR. G-794-(023) ISDUOTA 2008.08.27
Kraštinės pažymėjimo 2008-09-03 Nr. 2M-MR-2013

Sutartiniai ženklai :

asfaltbetonio danga



Kelio ir jo sudėtinųjų dalių kadastro duomenys

Adresas Elektrėnų sav. Alesniūnų k.

Pavadinimas Kelias

Unikalus Nr. 4400-2131-8485

Žymėjimas

Paskirtis Kelių

Matavimų data 2011-01-24

Aprašymas:

Kelias, kelio sudėtinės dalys	Mato vienetas	Kiekis
I	2	3
Kelias 0+00,0+24	km	0.024

Parengė Matininkas ekspertas Rimas Laurinkus

Tikrinio Grupės vedėja Jurgita Aldukienė



Kelio ir jo sudėtinių dalių įkainojimas (perkainojimas)

Adresas Elektrėnų sav. Alesninkų k.

Unikalus Nr. 4400-2131-8485

Žymėjimas

Pavadinimas Kelias

Paskirtis Kelių

Matavimų data 2011-01-24


Kelio reikšmė Vietinės

Kelio numeris

Kelio sudėtinės dalies pavadinimas	Vertės nustatymo data	Įkainojimas (I), Perkainojimas (P)	Atskaityto taškai	Kasmetinis vertės mažinimo koeficientas	Matavimo vienetas	Kiekis	Kainynas ir lentelė	Vieneto statybos vertė po indeksavimo, Lt	Atkūrimo kaštai (statybinė vertė), Lt	Nusidėėjimas %	Atkuriamoji vertė, Lt	Vietovės patalpos koeficientas	Vidutinė rinkos vertė, Lt
1	2	3	4	5	6	7	8	9	10	11	12	13	14
Kelias 0+00,0+24	2011-01-24	I	-	5	km	0.024	NTK2011-3.1.8	696000	16700	75	4180	1	4180
Viso									16700		4180		4180

Parėngė Matininkas ekspertas Rimas Laurinkus

Tikrinio Grupės vedėja Jurgita Aidukienė



28-Sau-2011 15:29:37

Lapas 1 iš 1

Kelio važiuojamosios dalies ir žemės sankasos kadastro duomenys

Adresas Elektrėnų sav. Alesninkų k.

Unikalus Nr. 4400-2131-8485

Pavadinimas Kelias

Žymėjimas

Paskirtis Kelių

Matavimų data 2011-01-24

Kelio reikšmė Vietinės

Kategorija Pirma

Eismo juostų skaičius Dvi

Kelio ilgis, km. 0.024

Kelio sudėtinės dalies pavadinimas	Ruožo su vienodais kelio dangos ir sankasos pločiais ir tipais pradžia				Ruožo su vienodais kelio dangos ir sankasos pločiais ir tipais pabaiga				Ruožo ilgis, km.	Statybos / rekonstravimo metai	Kelio plotis, m	Kelio sankasos plotis, m	Kelio sankasos tipas	Kelio dangos plotis, m	Kelio dangos tipas
	atskaitos taškai ašyje		koordinatės		atskaitos taškai ašyje		koordinatės								
	taško Nr.	km	X	Y	taško Nr.	km	X	Y							
Kelias 0+00,0+24		0+00	6072354,07	552076,12		0+24	6072352,8	552100,07	0.024	1990/	12	28	Pylimas	6	Asfaltbetonis

Parengė Matininkas ekspertas Rimas Laurinkus

Tikrino Grupės vedėja Jurgita Aidukienė



28-Sau-2011 15:29:49



Lapas 1 iš 1

Valstybės įmonės Registrų centro Vilniaus filialas

**NEKILNOJAMOJO DAIKTO
KADASTRINIŲ MATAVIMŲ BYLA**

Tomas: 1

Nekilnojamojo turto objektas: **Žemės sklypas su statiniais**

Bylos Nr.:

Registro Nr.: **44/1401981 (Žemės sklypas su statiniais)**

Adresas: **Elektrėnų sav. Alesninkų k.**

Lapų skaičius: 14

Bylos Nr.

Tomo Nr. 1

Registro 44/1401981

BYLOS TOMO VIDAUS APYRAŠAS

Eil. Nr.	Dokumento pavadinimas	Dokumento		Lapų skaič.	Bylos lapų numeriai	Pastabos
		Nr.	Data			
1	Statinio planas "STATINIŲ IŠDĖSTYMO PLANAS"		2012-12-27	1	1	
2	Kelio ir jo sudėtinių dalių kadastro duomenys 1K FORMA		2012-12-27	2	2-3	
3	Kelio ir jo sudėtinių dalių įkainojimas (perkainojimas) 2K FORMA		2012-12-27	3	4-6	
4	Kelio važiuojamosios dalies ir žemės sankasos kadastro duomenys 3K FORMA		2012-12-27	4	7-10	
5	Kelio sankryžų, tiltų, viadukų, estakadų, pralaidų, autobusų sustojimo ir poilsio aikštelių, šviesoforų, kelio oro sąlygų stebėjimo ir transporto apskaitos įrenginių kadastro duomenys 4K FORMA		2012-12-27	3	11-13	

Vidaus apyrašo lapų

13

Matininkas Rimas Laurinkus



Kelio ir jo sudėtinių dalių kadastro duomenys

Adresas Elektrėnų sav. Alesninkų k.

Unikalus Nr. 4400-2536-1820

Pavadinimas Kelias

Žymėjimas 1

Paskirtis Kelių


Matavimų data 2012-12-27

Aprašymas: II grupės nesudėtingas statinys
 Daiktas suformuotas padalijus unikalo Nr.4400-2131-8185

Kelias, kelio sudėtinės dalys	Mato vienetas	Kiekis
1	2	3
Kelias 8+49, 11+17	km	0.268
Jungiamasis kelias D0+00,D0+80	km	0.08
Jungiamasis kelias 1D0+11,1D0+62	km	0.051
Jungiamasis kelias K0+00,K0+40	km	0.04
Transporto žiedas 0+00,2+13	km	0.213

Parengė Matininkas Rimas Laurinkus

Tikrino Grupės vedėja Laimutė Šemienė



0,6522



Kelio ir jo sudėtinų dalių įkainojimas (perkainojimas)

Adresas Elektrėnų sav. Alesninkų k. Unikalus Nr. 4400-2536-1820
Pavadinimas Kelias Žymėjimas 1
Paskirtis Kelių
Matavimų data 2012-12-27

Kelio reikšmė Vietinės Kelio numeris 4717

Kelio sudėtinės dalies pavadinimas	Vertės nustatymo data	Įkainojimas (I), Perkainojimas (P)	Atskaitos taškai	Kasmetinis vertės mažinimo koeficientas	Matavimo vienetas	Kiekis	Kalynas ir lentelė	Vieneto statybos vertė po indeksavimo, Lt	Atkūrimo kaštai (statybinė vertė), Lt	Nusidėvėjimas %	Atkuriamoji vertė, Lt	Vietovės patalpos koeficientas	Vidutinė rinkos vertė, Lt
1	2	3	4	5	6	7	8	9	10	11	12	13	14
Kelias 8+49, 11+17	2012-12-27	1	-	5	km	0.268	NTK2012-3.1.8	762000	204000	75	51100	1	51100
Jungiamasis kelias D0+00,D0+80	2012-12-27	1	-	5	km	0.08	NTK2012-3.1.8	762000	61000	75	15200	1	15200
Jungiamasis kelias 1D0+11,1D0+62	2012-12-27	1	-	5	km	0.051	NTK2012-3.1.8	762000	38900	75	9720	1	9720
Jungiamasis kelias K0+00,K0+40	2012-12-27	1	-	5	km	0.04	NTK2012-3.1.8	762000	30500	75	7620	1	7620
Transporto žiedas 0+00,2+13	2012-12-27	1	-	5	km	0.213	NTK2012-3.1.8	762000	162000	75	40600	1	40600



4 2 0 3 5 4 7 0 6 4

Kelio važiuojamosios dalies ir žemės sankasos kadastro duomenys

Adresas Elektrėnų sav. Alesninkų k.
 Unikalus Nr. 4400-2536-1820
 Žymėjimas I
 Pavadinimas Kelias
 Paskirtis Kelių
 Matavimų data 2012-12-27

Kelio reikšmė Vietinės	Kelio numeris 4717				Kategorija Pirmą		Eismo juostų skaičius Dvi			Kelio ilgis, km. 0.652		
	Ruožo su vienodais kelio dangos ir sankasos pločiais ir tipais pradžia		koordinatės		Ruožo su vienodais kelio dangos ir sankasos pločiais ir tipais pabaiga		Statybos / rekonstravimo metai	Kelio plotis, m	Kelio sankasos plotis, m	Kelio sankasos tipas	Kelio dangos plotis, m	Kelio dangos tipas
	atskaitos taško Nr.	km	X	Y	atskaitos taško Nr.	km						
Kelias 8+49, 11+17		8+49	6072205,92	551901,88		11+17	6072424,59	552055,6	15	42	9	Asfaltbetonis
Jungiamasis kelias D0+00.D0+80		D0+00	6072311,94	551969,89		D0+80	6072305,67	552019,65	10	18	5	Asfaltbetonis
Jungiamasis kelias 1D0+11.1D0+62		1D0+11	6072302,95	552021,44		1D0+62	6072332,57	552062,33	10	18	5	Asfaltbetonis
Jungiamasis kelias K0+00.K0+40		K0+00	6072424,59	552055,6		K0+40	6072387,83	552060,13	10	18	5	Asfaltbetonis
Transporto žiedas 0+00,2+13		0+00	6072382,79	552016,32		2+13	6072382,79	552016,32	12	25	8	Asfaltbetonis



4 2 3 3 5 4 7 3 0 6 5 4

Parengė Matininkas Rimas Laurinkus

Tikrino Grupės vedėja Laimutė Šėmienė

A.V.



Kelio sankryžų, tiltų, viadukų, estakadų, pralaidų, autobusų sustojimo ir poilsio aikštelių, šviesoforų, kelio oro sąlygų stebėjimo ir transporto apskaitos įrenginių kadastro duomenys

Adresas Elektrėnų sav. Alesninkų k.

Unikalus Nr. 4400-2536-1820

Žymėjimas 1

Pavadinimas Kelias

Paskirtis Kelių

Matavimų data 2012-12-27

Kelio reikšmė Vietinės Kelio numeris 4717



Kelio sudėtinės dalies pavadinimas	Atskaitos duomenys ašyje		Centro koordinatės		Statybos metai	Medžiaga	Markė (tipas)	Mato vienetas	Kiekis	Kelio pusė	Kliūtis pavadinimas
	taško Nr.	km	X	Y							
1	2	3	4	5	6	7	8	9	10	11	12
Nuovaža 9+75		9+75	6072311,94	551969,89						Dešinė	
Nuovaža 10+60		10+60	6072382,79	552016,32						Dešinė	
Nuovaža D0+52		D0+52	6072329,84	552013,92						Kairė	
Nuovaža 0+48		0+48	6072387,83	552060,13						Kairė	
Sankryža 0+86		0+86	6072354,07	552076,12						Kairė	
Pralaida 0+99		0+99	6072342,2	552070,97						Centras	
Nuovaža 1+12		1+12	6072332,57	552062,33						Kairė	



1 2 3 3 5 4 7 3 0 6 3 *

Parengė Matinkas Rimas Laurinkus

Tikrino Grupės vedėja Laimutė Šėmienė



Valstybės įmonės Registrų centro Vilniaus filialas

**NEKILNOJAMOJO DAIKTO
KADASTRINIŲ MATAVIMŲ BYLA**

Tomas: 1

Nekilnojamojo turto objektas: Žemės sklypas su statiniais

Bylos Nr.:

Registro Nr.: 44/1401973 (Žemės sklypas su statiniais)

Adresas: Elektrėnų sav. Alesninkų k.

Lapų skaičius: 6

Bylos Nr.
Tomo Nr. 1
Registro 44/1401973

BYLOS TOMO VIDAUS APYRAŠAS

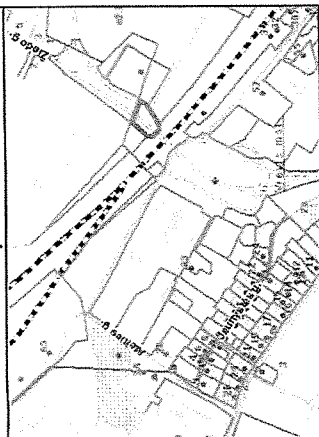
Eil. Nr.	Dokumento pavadinimas	Dokumento		Lapų skaič.	Bylos lapų numerai	Pastabos
		Nr.	Data			
1	Statinio planas "STATINIŲ IŠDĖSTYMO PLANAS"		2011-01-24	1	1	
2	Kelio ir jo sudėtinių dalių kadastro duomenys 1K FORMA		2011-01-24	1	2	
3	Kelio ir jo sudėtinių dalių įkainojimas (perkainojimas) 2K FORMA		2011-01-24	1	3	
4	Kelio važiuojamosios dalies ir žemės sankasos kadastro duomenys 3K FORMA		2011-01-24	1	4	
5	Kelio sankryžų, tiltų, viadukų, esančių, pralaidų, autobusų sustojimo ir poilsio aikštelių, šviestorų, kelio oro sąlygų stebėjimo ir transporto apskaitos įrenginių kadastro duomenys 4K FORMA		2011-01-24	1	5	

Vidaus apyrašo lapų 5

Matininkas ekspertas Rimas Laurinkus



Įstatymo schema



791000040029

ISDĖSTYMO PLANAS M 1:500

N ↑ S

798080010001

798080010188

798000010153

INŽINERINIO STATISTINIO RIŠOS
PAŽYMIŲ KARTOJAMASIS ŽEMELAPYS
2008m. kadastrinis matavimas.
Skipto kadastrinis Nr. 7980/0001:188

X=6072150.00
Y=661850.00

Žemės sklypas suformuotas pagal UAB "GEOMETRA"
2008m. kadastrinius matavimus.
Skipto kadastrinis Nr. 7980/0001:188

Kelias (gatvė)	Kelias
Kaimas (miestelis)	Vievis
Miestas (regionas)	Elektrėnų sav.
Savivaldybė	

70/34 - 0228

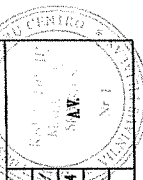


VALSTYBĖS ĮMONĖS REGISTRŲ CENTRO
VILNIAUS FILIALAS
LICENCIJOS NR. G-794-(023) ISDUOTA 2008.08.27
REGISTRŲ CENTRAS

Sutartiniai ženklai :

asfaltbetonio danga

Paraišos Gr. vedžio	Paraišos Gr. vedžio	Paraišos Gr. vedžio	Paraišos Gr. vedžio
Paraišos Gr. vedžio	Paraišos Gr. vedžio	Paraišos Gr. vedžio	Paraišos Gr. vedžio
Paraišos Gr. vedžio	Paraišos Gr. vedžio	Paraišos Gr. vedžio	Paraišos Gr. vedžio
Paraišos Gr. vedžio	Paraišos Gr. vedžio	Paraišos Gr. vedžio	Paraišos Gr. vedžio



Kelio ir jo sudėtinių dalių kadastro duomenys

Adresas Elektirėnų sav. Alesninkų k. Unikalus Nr. 4400-2131-8463
 Pavadinimas Kelias Žymėjimas
 Paskirtis Kelių
 Matavimų data 2011-01-24


Aprašymas:

Kelio ruožas:

Kelias, kelo sudėtinės dalys	Mato vienetas	Kiekis
1	2	3
Kelias 7+90,8+49	km	0.059
Jungiamasis kelias D2+23,D2+62	km	0.039

Parengė Matininkas ekspertas Rimas Laurinkus

Tikrino Grupės vedėja Jurgita Aidukienė



Kelio ir jo sudėtinių dalių įkainojimas (perkainojimas)

Adresas Elektrėnų sav. Alesninkų k.

Unikalus Nr. 4400-2131-8463

Žymėjimas

Pavadinimas Kelias

Paskirtis Kelių

Matavimų data 2011-01-24


Kelio reikšmė Vietinės

Kelio numeris

Kelio sudėtinės dalies pavadinimas	Vertės nustatymo data	Įkainojimas (I), Perkainojimas (P)	Apskaičiuoti taškai	Kasmetinis vertės mažinimo koeficientas	Matavimo vienetas	Kiekis	Kainymas ir lentelė	Vieneto statybos vertė po indeksavimo, Lt	Atkūrimo kaštai (statybinė vertė), Lt	Nusidėėjimas %	Atkuriamoji vertė, Lt	Vietovės patalpos koeficientas	Vidutinė rinkos vertė, Lt
1	2	3	4	5	6	7	8	9	10	11	12	13	14
Kelias 7+90,8+49	2011-01-24	I	-	5	km	0.059	NTK2011-3.1.8	696000	41100	75	10300	1	10300
Jungiamasis kelias D2+23,D2+62	2011-01-24	I	-	5	km	0.039	NTK2011-3.1.8	696000	27100	75	6790	1	6790
Viso									68200		17100		17100

Parėngė Matininkas ekspertas Rimas Laurinkus

Tikrino Grupės vedėja Jurgita Aidukienė



* 1 0 2 0 2 5 5 1 5 3 *

Lapas 1 iš 1

28-Sau-2011 13:35:15

Kelio važiuojamosios dalies ir žemės sankasos kadastro duomenys

Adresas Elektrėnų sav. Alesninkų k.

Unikalus Nr. 4400-2131-8463

Žymėjimas

Pavadinimas Kelias

Paskirtis Kelių

Matavimų data 2011-01-24

Kelio reikšmė Vietinės Kelio numeris Kategorija Pirma Eismo juostų skaičius Dvi Kelio ilgis, km. 0.098

Kelio sudėtinės dalies pavadinimas	Ruožo su vienodais kelio dangos ir sankasos pločiais ir tipais				Ruožo su vienodais kelio dangos ir sankasos pločiais ir tipais				Ruožo ligis, km.	Statybos / rekonstravimo metai	Kelio plotis, m	Kelio sankasos plotis, m	Kelio sankasos tipas	Kelio dangos plotis, m	Kelio dangos tipas
	atskaitos taškai ašyje		koordinatės		atskaitos taškai ašyje		koordinatės								
	taško Nr.	km	X	Y	taško Nr.	km	X	Y							
Kelias 7+90,8+49		7+90	6072159,72	551864,92		8+49	6072205,92	551901,88	0.059	1990/	14	52	Pylimas	10	Asfaltbetonis
Jungiamasis kelias D2+23 D2+62		D2+23	6072193,48	551936,71		D2+62	6072160,19	551916,15	0.039	1990/	9			6	Asfaltbetonis

Parengė Matininkas ekspertas Rimas Laurinkus

Tikrino Grupės vedėja Jurgita Aidukienė





NEKILNOJAMOJO TURTO OBJEKTO KADASTRINIŲ MATAVIMŲ BYLA

Nekilnojamojo turto objektas: Inžinerinis statinys (Privažiuojamojo kelio Nr. 4749 prie Vievio g. st. nuo kelio Vievis-Mašiagala-Nemenčinė ruožas nuo 0,000 km iki 1,507 km (ruožo ilgis - 1507 m))

Žemės sklypo kadastrinis Nr.:

Bylos Nr.:

Registro Nr.: 44/1341004

Adresas: Elektrėnų sav.

Lapų sk.: 16

BYLOS VIDAUS APYRAŠAS

[illegible]

Vidaus apyrašo _____ 16 _____ lapai (-ų)
(skaitmenimis)

Matininkas
(pareigų pavadinimas)


(part 5)

M.Misiukas
(vardas, pavardė)

2009-12-14
(data)

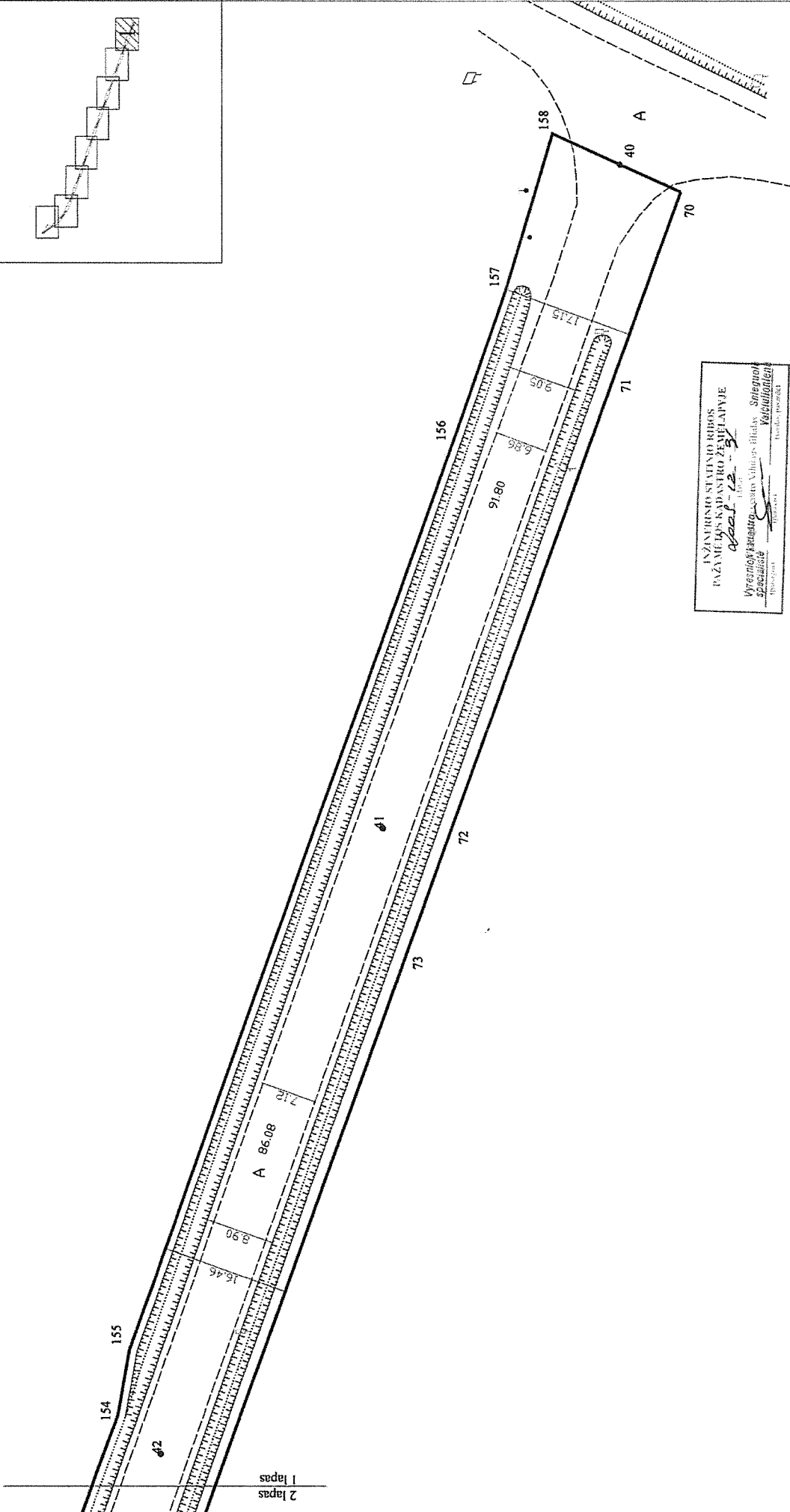
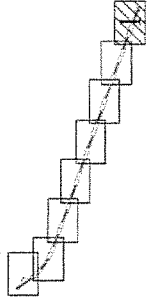


Kelio schema




KELIO PLANAS M1: 500

Išdėstymo schema



INŽINERINIO STATINIO RIBOS
PAŽYMĖJIMAS KADASTRO ŽEMELAPYJE
Apat - 12 - 9
Vyriausybės tarnyba
Sąsajos Vilniaus miesto savivaldybės
Sąsajos Vilniaus miesto savivaldybės
Sąsajos Vilniaus miesto savivaldybės

Kelias (gatvė)	Privažiuojamojo kelio Nr. 4749 prie Vievio g. st. nuo kelio Vievis-
Miestas (rajonas)	Mašinagala-Nemėnėnė ruožas nuo 0.000 km iki 1.507 km (ruožo ilgis - 1507 m)
Savivaldybė	Elektrėnų sav.
Parcijos	1. Licenzijos Nr. G-847/(643). Tel./faks. (8-5) 2336015
Matavimas	Vardas ir pavardė Modestas Misiūnas
	2009/12-11



KELIO PLANAS M1: 500

Kelias (gatvė)	Privažiuojamojo kelio Nr. 4749 prie Vievio g. st. nuo kelio Vievis-Mašiagala-Nemencinė ruožas nuo 0,000 km iki 1,507 km (ruožo ilgis - 1507 m)
Miestas (rajonas)	
Savivaldybė	Elektrėnų sav.
Kelio ruožas	0,000 - 1,507 km
Unikalus Nr.	4400-2008-9043

KOORDINACIŲ ŽINIARAŠTIS


Koordinatų duomenys: LKS-94 m.		Kelio ruožas				Kelio atstas	
taško Nr.	X	Y	taško Nr.	atstokas km	X	Y	
70	6070848.12	554465.24	40	0.000	6070857.01	554471.80	
71	6070857.94	554443.89	41	0.092	6070868.02	554385.40	
72	6070879.35	554384.75	42	0.178	6070717.01	554304.35	
73	6070885.10	554365.91	43	0.245	6070739.53	554241.63	
74	6070740.26	554191.87	44	0.381	6070785.96	554112.78	
75	6070814.99	554008.36	45	0.487	6070821.78	554013.13	
76	6070921.71	553712.08	46	0.639	6070672.90	553870.80	
77	6070965.80	553803.83	47	0.784	6070915.19	553753.28	
78	6070987.69	553535.83	48	0.828	6070937.00	553692.70	
79	6070985.65	553528.18	49	0.886	6070956.61	553637.61	
80	6070990.19	553518.40	50	0.985	6070990.40	553544.71	
81	6070996.18	553501.98	51	1.014	6071000.10	553517.57	
82	6071024.30	553424.94	52	1.076	6071021.16	553458.91	
83	6071040.84	553379.62	53	1.096	6071027.65	553440.81	
84	6071054.85	553339.22	54	1.120	6071036.01	553417.48	
85	6071078.29	553278.67	55	1.174	6071054.08	553367.17	
86	6071096.10	553237.96	56	1.238	6071075.98	553307.36	
87	6071114.26	553212.23	57	1.269	6071087.48	553278.19	
88	6071125.98	553197.01	58	1.286	6071094.03	553262.76	
89	6071140.81	553181.47	59	1.286	6071099.42	553251.28	
90	6071157.58	553166.12	60	1.317	6071107.93	553234.91	
91	6071175.52	553151.91	61	1.319	6071109.37	553232.62	
92	6071182.24	553146.96	62	1.339	6071119.97	553216.52	
93	6071238.77	553106.19	63	1.357	6071131.42	553201.92	
94	6071241.66	553102.41	64	1.371	6071140.63	553191.76	
95	6071242.13	553095.56	65	1.378	6071145.57	553187.02	
96	6071252.58	553114.63	66	1.401	6071162.34	553171.70	
97	6071243.39	553121.73	67	1.410	6071169.98	553165.80	
98	6071240.20	553125.10	68	1.455	6071206.17	553139.03	
99	6071223.43	553137.93	69	1.507	6071248.41	553108.62	
100	6071222.05	553145.75					
101	6071226.56	553150.73					
102	6071216.57	553163.45					
103	6071214.93	553162.16					
104	6071201.60	553157.13					
105	6071185.57	553161.32					
106	6071180.43	553168.11					
107	6071182.11	553167.16					
108	6071173.55	553173.75					
109	6071165.82	553180.11					
110	6071155.39	553189.55					
111	6071150.46	553194.66					
112	6071144.73	553200.60					
113	6071138.12	553207.46					
114	6071126.93	553221.73					
115	6071118.50	553232.82					
116	6071114.63	553241.93					

Žiniaraštį sudarė:

Meininkas

(vykdymo pareigos)

A.V.

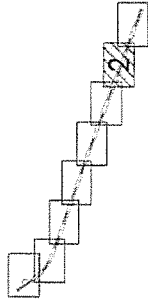


Modestas Misiukus

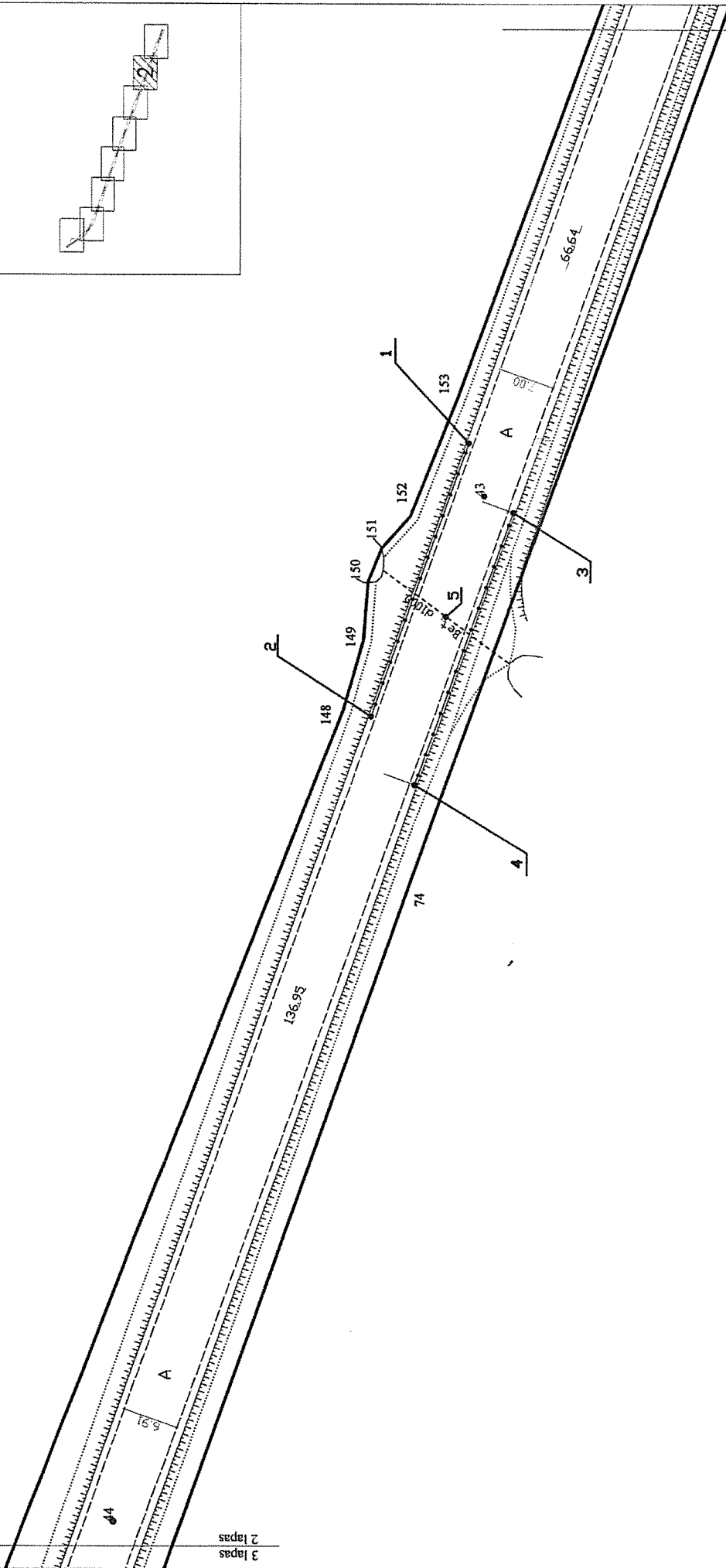
(vardas ir pavardė)

KELIO PLANAS M1:500

Išdėstymo schema



3 lapas
2 lapas



2 lapas
1 lapas

Kelias (gatvė)	Privatizuojamojo kelio Nr. 4749 prie Vievio g. st. nuo kelio Vievis-		
Miestas (rajonas)	Madiagala-Nemėdinė ruožas nuo 0,000 km iki 1,507 km (ruožo ilgis - 1,507 m)		
Savivaldybė	Elektronų sav.		

KAGENA

Licencijos Nr. G-847-(643). Tel./Faks. (8-5) 2336005

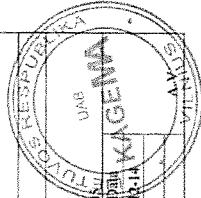
Pavardas Vardas ir pavardė

Modestas Misiukas

2009-12-14

Pareigos

Matininkas




KELIO PLANAS M1: 500

Kelias (gatvė)	Privatizavimo kelio Nr. 4749 prie Vievio g. st. nuo kelio Vievis-Mišingalė-Nemėnėinė ruožas nuo 0,000 km iki 1,507 km (ruožo ilgis - 1,507 m)
Miestas (rajonas)	
Savivaldybė	Eiektrenų sav.
Kelio ruožas	0,000 - 1,507 km
Unikalus Nr.	4400-2008-9043

KOORDINACIŲ ŽINIARAŠTIS

117	6071113.12	553242.14
118	607108.52	553254.82
119	607097.13	553275.54
120	607094.04	553284.29
121	607085.30	553305.04
122	607081.83	553313.92
123	607073.49	553335.68
124	607046.32	553413.81
125	607042.41	553424.74
126	607036.28	553441.52
127	607032.86	553447.58
128	607028.85	553457.86
129	607026.27	553464.04
130	607014.74	553483.56
131	607015.88	553494.08
132	607001.78	553533.83
133	607088.15	553541.25
134	607001.14	553543.20
135	607095.00	553556.38
136	607085.51	553538.40
137	607084.82	553641.80
138	607094.40	553689.00
139	607094.07	553698.81
140	607094.97	553701.81
141	607091.44	553767.01
142	607091.30	553772.90
143	607084.66	553863.79
144	607084.38	553863.81
145	607079.34	553878.63
146	607070.42	553904.83
147	607081.59	554065.81
148	607072.26	554214.75
149	607074.75	554223.45
150	607074.16	554230.87
151	607072.44	554235.07
152	607074.86	554239.09
153	607072.91	554253.97
154	607072.59	554309.34
155	607071.05	554317.82
156	607067.71	554436.17
157	607067.95	554455.58
158	607065.83	554475.77



Žiniaraštį sudarė:

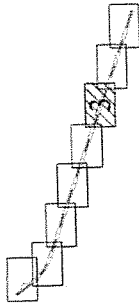
Matavikė (vykdytojo pareigos)

Modelis Matavikė (vardas ir pavardė)

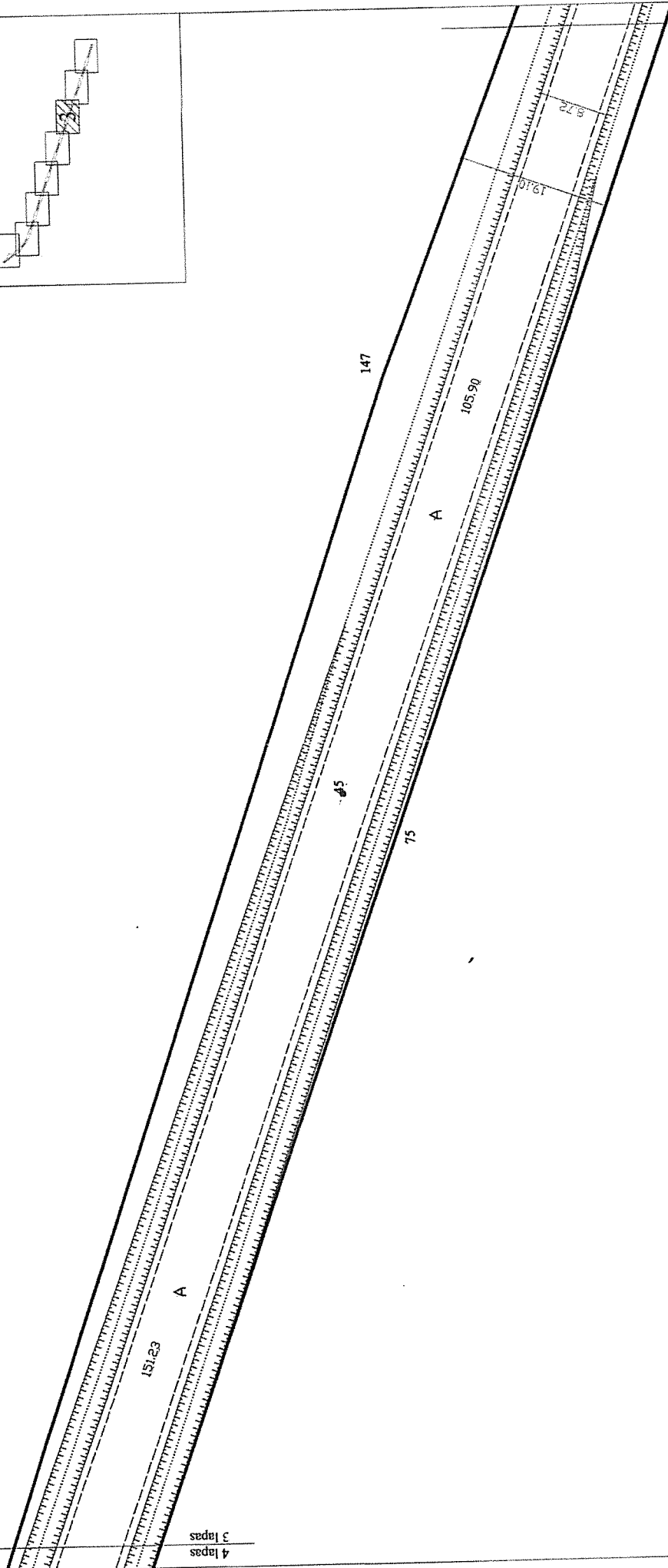
A.V.

KELIO PLANAS M1: 500

Išdėstymo schema




4 lapas



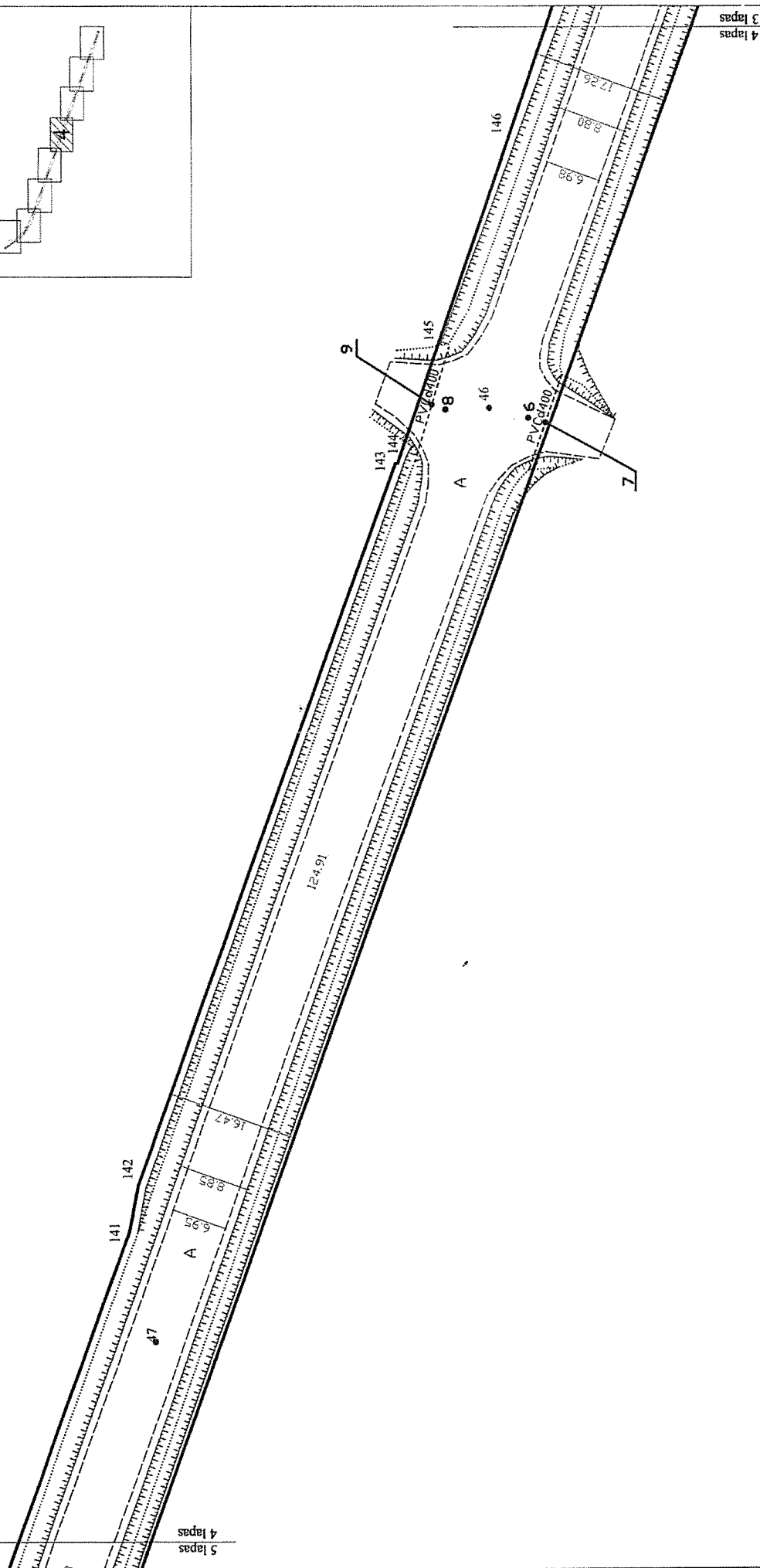
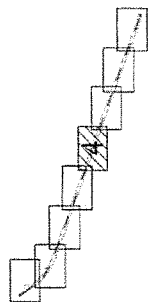
2 lapas

3 lapas

Kelias (gatvė)	Privatizuojamojo kelio Nr. 4749 prie Vievio g. at. nuo kelio Vievis-
Miestas (rajonus)	Mašinai-Nemenčinė ruožas nuo 0,000 km iki 1,507 km (ruožo ilgis - 1507 m)
Savivaldybė	Elektrėnų sav.
<p>KAGENA</p> <p>UAB</p> <p>Licencijos Nr. G-847-(643). Tel./faks. (8-5) 2333907</p> <p>Pareigos Vardas ir pavardė</p> <p>Modestas Misiūnas</p> <p>2008-12-17</p>	



Išdėstymo schema

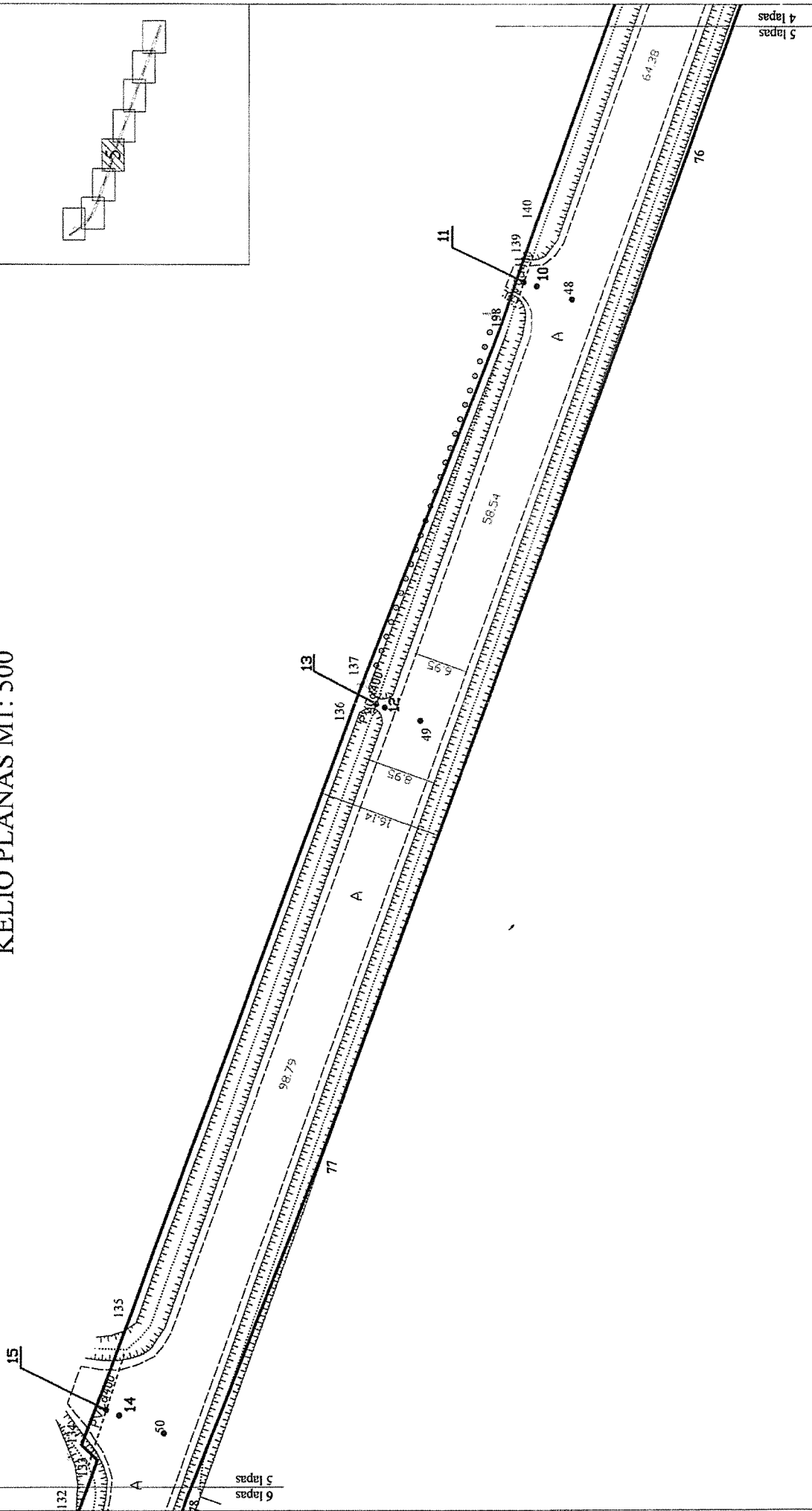
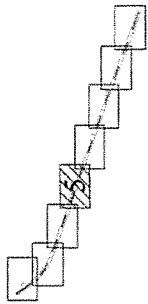


Kelias (gatvė)	Privatizavimo kelo Nr. 4749 prie Vievo g. st. nuo kelio Veris- Masgala-Nemėninė nuotais nuo 0,000 km iki 1,507 km (nuotė ilgis - 1507 m)		
Miestas (rijonas)			
Savivaldybė	Elektrėnu sav.		
Partijos			
Matininkas			



KELIO PLANAS M1: 500

Išdėstymo schema

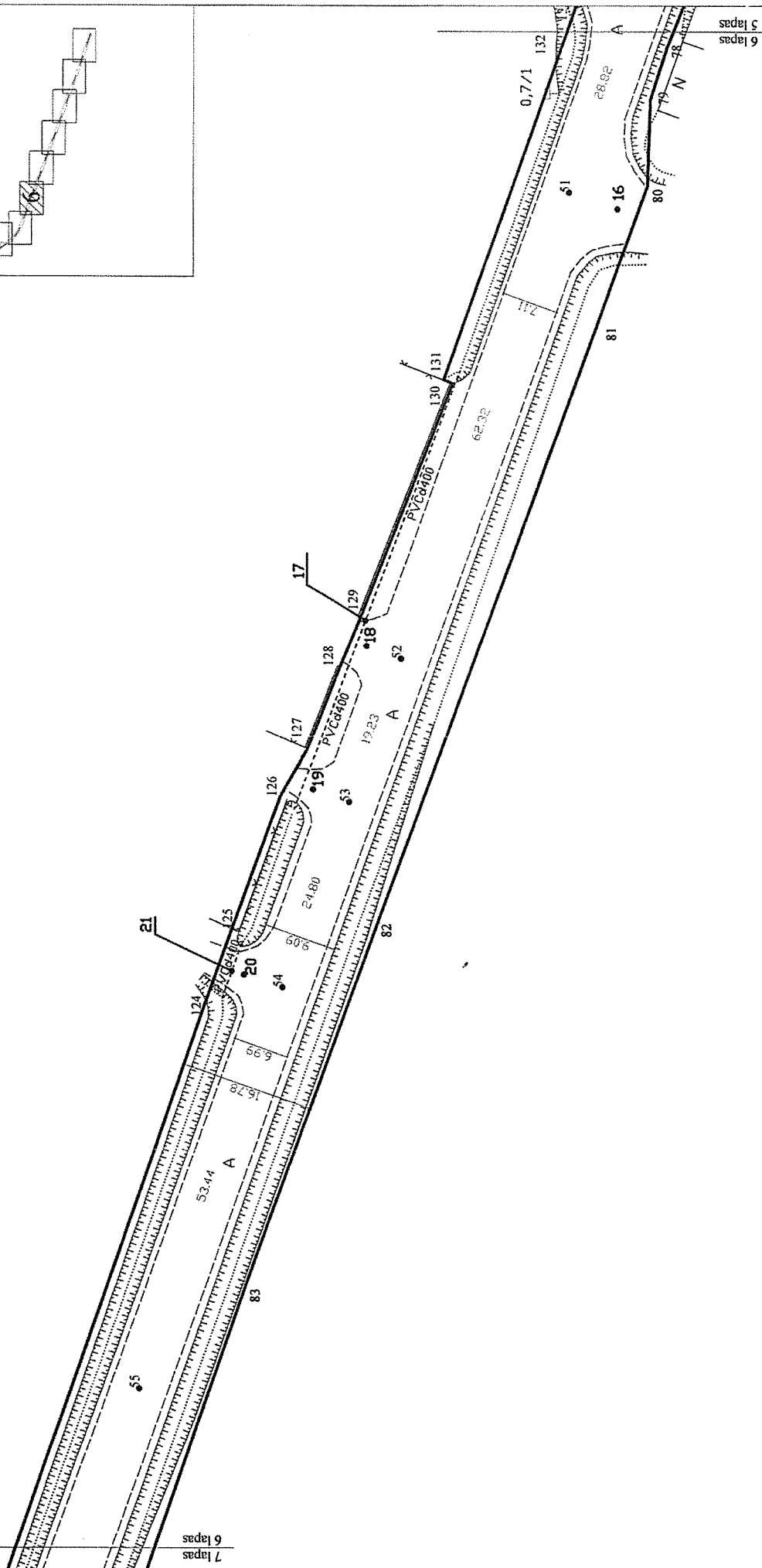
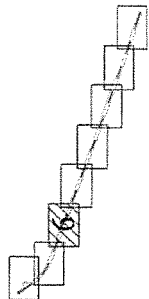


Kelias (gatvė)	Privatizuojamojo kelio Nr. 4749 prie Vievio g. st. nuo kelio Vievis-
Miestas (rajonas)	Mėsingala-Nemėšinė nuo 0,000 km iki 1,507 km (nuo 0 ilgio - 1507 m)
Savivaldybė	Elektrėnų sav.
Parcijos	Licencijos Nr. G-87/1(043), 1(1)/PBA, (8-5) 2336005
Mėtininkas	Modestas Misiukas
	Paršas
	Vardas ir pavardė
	2009-12-14
	AV
	VLNUS



KELIO PLANAS M1: 500

Išdėstymo schema



Kelias (gatvė)	Privatizuojamojo kelio Nr. 4749 prie Vievio g. st. nuo kelio Vievis-
Miestas (rajonas)	Maliagala-Nemėnindė ruožas nuo 0,000 km iki 1,507 km (nuožo ilgis - 1507 m)
Savivaldybė	Elektronas sav.

KAGEMA

Licencijos Nr. G-847-(643). Tel./Faks. (8-5) 2336005

Parašas

Vardas ir pavardė

Modestas Misininkas

Partijos

Matininkas

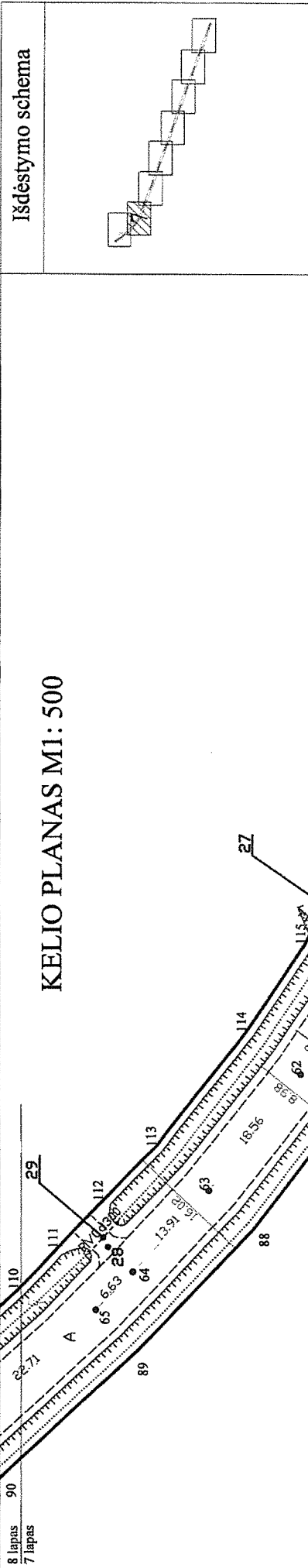
Data

2009-12-14



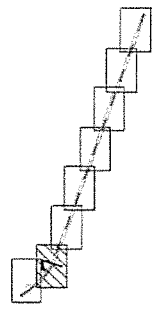
A.V.

VILNIUS




KELIO PLANAS M1:500

Išdėstymo schema



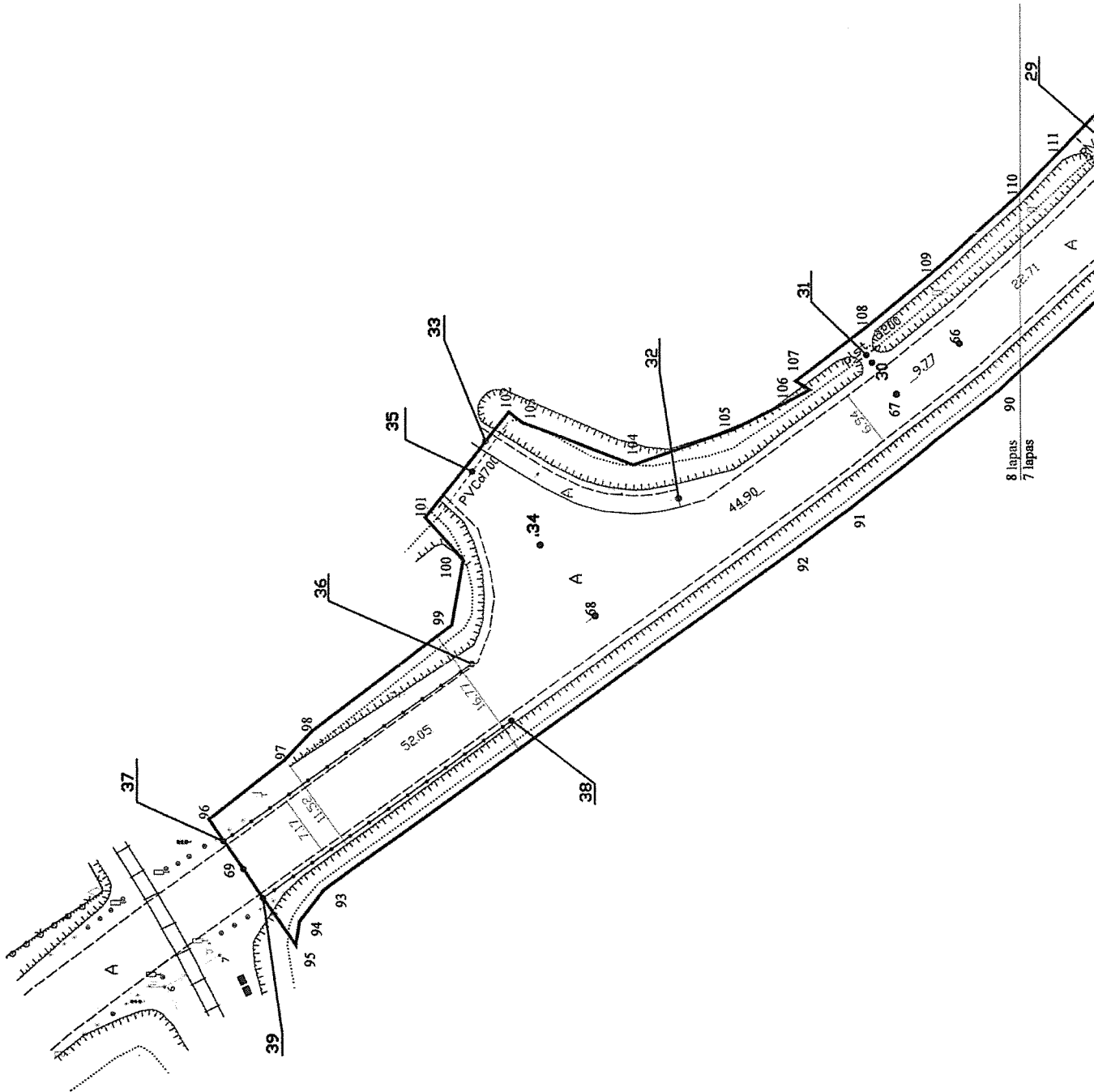
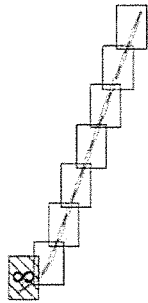
6 lapas
7 lapas

Kelias (gatvė)	Privatizuojamojo kelio Nr. 4749 prie Vievio g. st. nuo kelio Vievis-
Miestas (rajonas)	Mušingala-Nemėnėnė ruožas nuo 0,000 km iki 1,507 km (ruožo ilgis - 1507 m)
Savivaldybė	Elektrėnų sav.
Pareigos	Licencijos Nr. G-847-(643), Tel./Faks. (8-5) 23350105
Matavimas	Parašas Vardas ir pavardė Data
	Modestas Misiukas 2009-12-11



KELIO PLANAS M1: 500

Išdėstymo schema



8 lapas
7 lapas


Kelias (gatvė)
Miestas (rajonas)
Savivaldybė

Privatizuojamojo kelio Nr. 4749 prie Vievio g. st. nuo kelio Vievis-
Mašingala-Nemėnėnė ruožas nuo 0,000 km iki 1,507 km (ruožo ilgis - 1507 m)

KAGEMA

Licencijos Nr. G-347/4(43), 14/Paks. (8-5) 233608
Vardas ir pavardė
Modestas Misiūkas

2009-12-14



UAB "KAGEMA"

(juridinio asmens, atlikusio kadastrinius matavimus, pavadinimas)

KELIO IR JO SUDĖTINIŲ DALIŲ KADASTRO DUOMENYS

2009.12.14

(data)

Adresas	Kelias (gatvė)	Privažiuojamojo kelio Nr. 4749 prie Vievio g. st. nuo kelio Vievis-Mašiagala-Nemenčinė ruožas nuo 0,000 km iki 1,507 km (ruožo ilgis - 1507 m)
	Kaimas (miestelis)	-
	Miestas	-
	Savivaldybė	Elektrėnų sav.
	Kelio ruožas	0,000 - 1,507 km
	Unikalus Nr.	4400-2008-9043

Kelias, kelio sudėtinė dalis	Mato vienetas	Kiekis
1	2	3
Kelio važiuojamoji dalis ir žemės sankasa	Ilgis, m	1507,29
Pralaida	Kiekis, vnt.	14
Nuovaža	Kiekis, vnt.	15
Kelio atitvarai	Ilgis, m	146,20
Pėsčiųjų takas	Plotas, m2	53,78

Matininkas

(vykdytojo pareigos)



(parašas)

Modestas Misiukas

(vardas ir pavardė)

UAB "KAGEMA"

2K forma

(juridinio asmens, atlikusio kadastrinius matavimus, pavadinimas)

KELIO IR JO SUDĖTINIŲ DALIŲ ĮKAINOJIMAS (PERKAINOJIMAS)

2009.12.14

(data)

Elektrėnų sav.

(kelio ir jo sudėtinių dalių adresas)

Statybos kainos indeksas:																		
Kelio pavadinimas	Kelio numeris	Kelio sudėtinių dalių pavadinimas	Vertės nustatymo data	Įkainojimas (I)	Perkainojimas (P)	Atskaitos taškai	Kelio suskirstymas pagal reikšmę	Kasmetinis vertės mažėjimo koeficientas	Matavimo vienetas	Kiekis	Kainynas ir lentelė	Vieneto statybos vertė po indeksavimo, Lt	Atkuriamo kaštai (statybinė vertė), Lt	Nusidėvėjimas, %	Atkuriamoji vertė, Lt	Vietovės patalpos koeficientas	Vidutinė rinkos vertė, Lt	
1	2	3	4	5	6	7	8	9	10	11	12	13	14	15	16	17		
Privatizuojamojo kelio Nr. 4749 prie Vievio g. st. nuo kelio Vievis-Mašiagala-Nemenčinė ruožas nuo 0,000 km iki 1,507 km (ruožo ilgis - 1507 m)	4749	Kelio ruožas	2009.12.14	I	40-69	IV kategorija	5,00	Ilgis, m	1507,29	NTK 2009-3.1.6.2	1563	2355894	588974	75	588974	1	588974	
	4749	Pėsčiųjų takas	2009.12.14	I	32-33	-	4,00	Plotas, m2	53,78	NTK 2009-3.2.11.2	112	6023	1506	75	1506	1	1506	
Iš viso:													2361918	590479	75	590479	1	590479

Matininkas

(vykdytojo pareigos)

Modestas Misiukas

(vardas ir pavardė)



(paršas)

UAB "KAGEMA"

(juridinio asmens, atlikusio kadastrinius matavimus, pavadinimas)

3K forma

KELIO VAŽIUOJAMOSIOS DALIES IR ŽEMĖS SANKASOS KADASTRO DUOMENYS

2009.12.14

(data)

Privažiuojamojo kelio Nr. 4749 prie Vievio g. st. nuo kelio Vievis-Mašiagala-Nemėnėinė ruožas nuo 0,000 km iki 1,507 km (ruožo ilgis - 1507 m)


(kelio reikšmė, numeris ir pavadinimas)

Kelio sudėtinės dalies pavadinimas	Ruožo su vienodais kelio dangos ir sankasos pločiais ir tipais pradžia			Ruožo su vienodais kelio dangos ir sankasos pločiais ir tipais pabaiga			Statybos metai	Kelio plotis, m	Kelio sankasos plotis, m	Kelio sankasos tipas	Kelio dangos plotis, m	Kelio dangos tipas			
	Atskaitos duomenys ašyje		Koordinatės	Atskaitos duomenys ašyje		Koordinatės									
	Taško Nr.	km		X	Y								Taško Nr.	km	X
1	2	3	4	5	6	7	8	9	10	11	12	13	14	15	16
Kelio ruožas	40	0,000	6070657,01	554471,80	69	1,507	6071248,41	553108,62	1507,29	1980	16,90	9,00	Pylimas	7,00	Asfaltbetonis
Iš viso:									1507,29						

Matininkas

(vykdvytojo pareigos)

(parašas)



Modestas Misiukas

(vardas ir pavardė)

UAB "KAGEMA"

(juridinio asmens, atlikusio kadastrinius matavimus, pavadinimas)

**KELIO SANKRYŽŲ, TILTŲ, VIADUKŲ, ESTAKADŲ, PRALAIĐŲ, AUTOBUSŲ
SUSTOJIMO IR POILSIO AIKŠTELIŲ, ŠVIESOFORŲ, KELIO ORO SĄLYGŲ
STEBĖJIMO IR TRANSPORTO APSKAITOS ĮRENGINIŲ
KADASTRO DUOMENYS**

2009.12.14

(data)

Privažiuojamojo kelio Nr. 4749 prie Vievio g. st. nuo kelio Vievis-Mašiagala-Nemenčinė ruožas nuo 0,000 km iki 1,507 km (ruožo ilgis - 1507 m)

(kelio reikšmė, numeris ir pavadinimas)


Kelio sudėtinės dalies pavadinimas	Ataskaitos duomenys ašyje		Centro koordinatės		Statybos metai	Medžiaga	Markė (tipas)	Mato vienetas	Kiekis	Kelio pusė	Kliūtys pavadinimas (upė, kelias ar kita)
	taško Nr.	km	X	Y							
1	2	3	4	5	6	7	8	9	10	11	12
Pralaida	5	0,260	6070744,32	554226,41	1980	Betonas	Vamzdinė	Ilgis, m	19,97	Per vidurį	Žema vieta
Pralaida	7	0,639	6070865,80	553868,97	1980	Polivinilchloridas	Vamzdinė	Ilgis, m	12,73	Kairė	Žema vieta
Pralaida	9	0,641	6070880,10	553871,22	1980	Polivinilchloridas	Vamzdinė	Ilgis, m	15,13	Dešinė	Žema vieta
Pralaida	11	0,828	6070943,30	553694,92	1980	Polivinilchloridas	Vamzdinė	Ilgis, m	7,11	Dešinė	Žema vieta
Pralaida	12	0,886	6070962,53	553639,84	1980	Polivinilchloridas	Vamzdinė	Ilgis, m	1,94	Dešinė	Žema vieta
Pralaida	15	0,985	6070997,96	553547,76	1980	Polivinilchloridas	Vamzdinė	Ilgis, m	15,17	Dešinė	Žema vieta
Pralaida	17	1,073	6071025,61	553463,74	1980	Polivinilchloridas	Vamzdinė	Ilgis, m	59,03	Dešinė	Žema vieta
Pralaida	21	1,120	6071042,38	553419,51	1980	Polivinilchloridas	Vamzdinė	Ilgis, m	7,25	Dešinė	Žema vieta
Pralaida	23	1,238	6071081,41	553308,96	1980	Polivinilchloridas	Vamzdinė	Ilgis, m	8,98	Dešinė	Žema vieta
Pralaida	25	1,269	6071093,02	553280,42	1980	Polivinilchloridas	Vamzdinė	Ilgis, m	7,08	Dešinė	Žema vieta
Pralaida	27	1,319	6071114,97	553236,37	1980	Polivinilchloridas	Vamzdinė	Ilgis, m	7,23	Dešinė	Žema vieta
Pralaida	29	1,371	6071144,67	553196,01	1980	Polivinilchloridas	Vamzdinė	Ilgis, m	5,53	Dešinė	Žema vieta
Pralaida	31	1,410	6071173,64	553170,32	1980	Polivinilchloridas	Vamzdinė	Ilgis, m	3,00	Dešinė	Žema vieta
Pralaida	35	1,455	6071220,96	553156,32	1980	Polivinilchloridas	Vamzdinė	Ilgis, m	13,97	Dešinė	Žema vieta
Iš viso (14 pralaidų):									184,12		



Nuovaža	6	0.639	6070867.96	553869.54	1980	Asfaltbetonis	-	Kiekis, vnt.	1	Kairė
Nuovaža	8	0.641	6070878.41	553870.62	1980	Asfaltbetonis	-	Kiekis, vnt.	1	Dešinė
Nuovaža	10	0.828	6070941.63	553694.37	1980	Asfaltbetonis	-	Kiekis, vnt.	1	Dešinė
Nuovaža	12	0.886	6070961.39	553639.33	1980	Žvyras	-	Kiekis, vnt.	1	Dešinė
Nuovaža	14	0.985	6070996.23	553547.06	1980	Asfaltbetonis	-	Kiekis, vnt.	1	Dešinė
Nuovaža	16	1.014	6070994.00	553515.45	1980	Asfaltbetonis	-	Kiekis, vnt.	1	Kairė
Nuovaža	18	1.076	6071025.44	553460.54	1980	Asfaltbetonis	-	Kiekis, vnt.	1	Dešinė
Nuovaža	19	1.096	6071032.17	553442.39	1980	Asfaltbetonis	-	Kiekis, vnt.	1	Dešinė
Nuovaža	20	1.120	6071040.81	553419.1	1980	Asfaltbetonis	-	Kiekis, vnt.	1	Dešinė
Nuovaža	22	1.238	6071080.32	553308.54	1980	Asfaltbetonis	-	Kiekis, vnt.	1	Dešinė
Nuovaža	24	1.269	6071091.84	553279.95	1980	Asfaltbetonis	-	Kiekis, vnt.	1	Dešinė
Nuovaža	26	1.319	6071113.63	553235.36	1980	Asfaltbetonis	-	Kiekis, vnt.	1	Dešinė
Nuovaža	28	1.371	6071144.07	553194.84	1980	Žvyras	-	Kiekis, vnt.	1	Dešinė
Nuovaža	30	1.410	6071172.95	553169.38	1980	Žvyras	-	Kiekis, vnt.	1	Dešinė
Nuovaža	34	1.455	6071212.76	553147.51	1980	Asfaltbetonis	-	Kiekis, vnt.	1	Dešinė
Iš viso (15 nuovažų):									15	

Matininkas
(vykdymo pareigos)

Modestas Misiukas
(vardas ir pavardė)



UAB "KAGEMA"

(juridinio asmens, atlikusio kadastrinius matavimus, pavadinimas)

KELIO ATITVARŲ, TRUKŠMO SIENUČIŲ, ŽELDYNŲ,
PĖSČIŲJŲ IR DVIRAČIO TAKŲ
KADASTRO DUOMENYS


2009.12.14

(data)

Privatizuojamojo kelio Nr. 4749 prie Vievio g. st. nuo kelio Vievis-Mišiagalė-Nemėnčinė ruožas nuo 0,000 km iki 1,507 km (ruožo ilgis - 1507 m)

(kelio reikšmė, numeris ir pavadinimas)

Kelio sudėtinės dalies pavadinimas	Ruožo su vienodais kelio dangos ir sankasos plokšiais ir tipais pradžia				Ruožo su vienodais kelio dangos ir sankasos plokšiais ir tipais pabaiga				Statybos metai	Medžiaga	Markė (tipas)	Matavimo vienetas	Kiekis	Kelio pusė (dešinė, kairė)	Ilgis, m
	Atskaitos duomenys ašyje		Koordinatės		Atskaitos duomenys ašyje		Koordinatės								
	Taško Nr.	km	X	Y	Taško Nr.	km	X	Y							
1	2	3	4	5	6	7	8	9	10	11	12	13	14	15	16
Kelio atitvaras	1	0,239	6070741,47	554248,27	2	0,275	6070753,77	554313,89	1980	Metalias	VMM-4	Ilgis, m	36,51	dešinė	36,51
Kelio atitvaras	3	0,245	6070735,83	554239,54	4	0,282	6070748,26	554205,19	1980	Metalias	VMM-4	Ilgis, m	36,54	kairė	36,54
Kelio atitvaras	36	1,471	6071221,04	553133,26	37	1,507	6071250,80	553111,98	1980	Metalias	VMM-4	Ilgis, m	36,59	dešinė	36,59
Kelio atitvaras	38	1,471	6071216,28	553126,42	39	1,507	6071246,04	553105,19	1980	Metalias	VMM-4	Ilgis, m	36,56	kairė	36,56
Iš viso (4 kelio atitvarai):															
													146,20		146,20
Pėsčiųjų takas	32	1,439	6071196,17	553153,05	33	1,454	6071219,35	553159,91	1980	Asfaltbetonis	-	Plotas, m2	53,78	dešinė	25,13
Iš viso (1 pėsčiųjų takas):															
													53,78		25,13

Matininkas
(vykdytojo paraišys)Modestas Misiukas
(vardas ir pavardė)



NEKILNOJAMOJO TURTO OBJEKTO KADASTRINIŲ MATAVIMŲ BYLA

Nekilnojamojo turto objektas: Inžinerinis statinys (Privažiuojamojo kelio Nr. 4749 prie Vievio g. st. nuo kelio Vievis-Mašiagala-Nemenčinė ruožas nuo 1,530 km iki 1,735 km (ruožo ilgis - 205 m))

Žemės sklypo kadastrinis Nr.:

Bylos Nr.:

Registro Nr.: 44/1341004

Adresas: Elektrėnų sav.

Lapų sk.: 8

BYLOS VIDAUS APYRAŠAS

[illegible]


Vidaus apyrašo _____ 8 _____ lapai (-ų)
(skaitmenimis)

Matininkas
(pareigų pavadinimas)


(parasites)

M.Misiukas
(vardas, pavardė)

2009-12-14
(data)

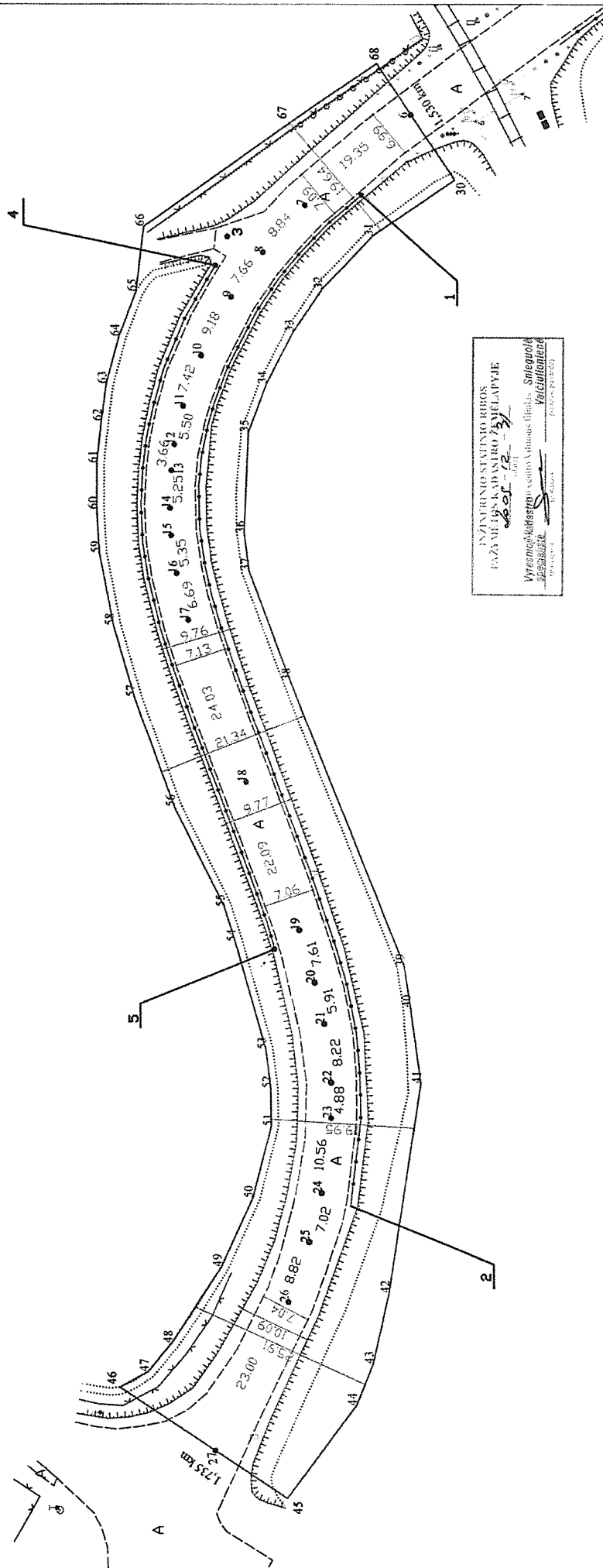


Kelio schema




KELIO PLANAS M1:500

Išdėstymo schema



Kelias (gatvė)	Privatizavimo kelio Nr. 4749 prie Vievio g. st. nuo kelio Vievis-
Miestas (rajonas)	Mažiagala-Nemeninė nuo 1,530 km iki 1,735 km (nuo 0 m ilgis - 205 m)
Savivaldybė	Elektrėnų sav.
Pavilgos	
Matininkas	
Licencijos Nr.	G-847(643). Tel./Faks (8-5) 2336003
Pavilgos	Vardas ir pavardė
Matininkas	Modestas Misiukas
	2009-12-14




KELIO PLANAS M1: 500

Kelias (gatvė)	Privatizuojamojo kelio Nr. 4749 prie Vievio g. st. nuo kelio Vievis-Mašiagala-Nemenčinė ruožas nuo 1,530 km iki 1,735 km (ruožo ilgis - 205 m)
Miestas (rajonas)	
Savivaldybė	Elektronų sav.
Kelio ruožas	1,530 - 1,735 km
Unikalus Nr.	4400-2008-9076

KOORDINACIŲ ŽINIARAŠTIS

Koordinatų sistema: LKS-94 m				Kelio riba				Kelio ošis			
taško Nr.	X	Y	taško Nr.	atkeltas taško km	X	Y	taško Nr.	atkeltas taško km	X	Y	
30	6071260.83	553086.41	6	1.530	6071266.87	553095.42					
31	6071272.19	553078.62	7	1.549	6071281.62	553082.90					
32	6071279.23	553071.18	8	1.558	6071287.54	553076.33					
33	6071283.25	553065.30	9	1.566	6071292.00	553070.10					
34	6071287.05	553058.02	10	1.575	6071296.15	553061.91					
35	6071289.57	553051.25	11	1.582	6071298.63	553054.92					
36	6071290.15	553037.17	12	1.588	6071299.86	553046.56					
37	6071289.47	553031.93	13	1.592	6071300.28	553045.92					
38	6071283.67	553016.65	14	1.597	6071300.45	553040.67					
39	6071287.80	552976.62	15	1.601	6071300.28	553036.84					
40	6071268.93	552970.90	16	1.606	6071299.50	553031.55					
41	6071265.50	552960.33	17	1.613	6071297.88	553025.05					
42	6071269.96	552931.22	18	1.637	6071289.85	553002.41					
43	6071272.19	552921.33	19	1.659	6071282.34	552981.64					
44	6071274.53	552915.59	20	1.666	6071280.19	552974.34					
45	6071284.19	552902.70	21	1.672	6071278.88	552965.58					
46	6071307.60	552918.18	22	1.681	6071277.93	552960.42					
47	6071303.63	552920.35	23	1.685	6071277.98	552955.53					
48	6071300.27	552924.31	24	1.696	6071279.27	552945.05					
49	6071293.38	552934.95	25	1.703	6071281.02	552938.25					
50	6071288.99	552944.39	26	1.712	6071283.97	552929.94					
51	6071286.34	552954.39	27	1.735	6071294.28	552909.37					
52	6071286.44	552959.65									
53	6071287.11	552965.09									
54	6071291.40	552980.02									
55	6071292.92	552984.89									
56	6071298.83	552998.91									
57	6071305.43	553014.24									
58	6071308.35	553024.27									
59	6071310.33	553034.30									
60	6071310.69	553040.48									
61	6071310.71	553046.93									
62	6071310.11	553052.78									
63	6071308.44	553057.97									
64	6071307.66	553064.61									
65	6071305.29	553070.81									
66	6071304.22	553075.91									
67	6071283.84	553084.31									
68	6071271.68	553102.59									



Zinaraštį sudarė:

Metinukas (vykdytojo pareigos) A.V.

Modestas Misiukas (vardas ir pavardė)

1K forma

UAB "KAGEMA"

(juridinio asmens, atlikusio kadastrinius matavimus, pavadinimas)

KELIO IR JO SUDĖTINIŲ DALIŲ KADASTRO DUOMENYS

2009.12.14

(data)

Adresas	Kelias (gatvė)	Privažiuojamojo kelio Nr. 4749 prie Vievio g. st. nuo kelio Vievis-Mašiagala-Nemenčinė ruožas nuo 1,530 km iki 1,735 km (ruožo ilgis - 205 m)
	Kaimas (miestelis)	-
	Miestas	-
	Savivaldybė	Elektrėnų sav.
	Kelio ruožas	1,530 - 1,735 km
	Unikalus Nr.	4400-2008-9076

Kelias, kelio sudėtinė dalis	Mato vienetas	Kiekis
1	2	3
Kelio važiuojamoji dalis ir žemės sankasa	Ilgis, m	204,88
Nuovaža	Kiekis, vnt.	1
Kelio atitvarai	Ilgis, m	252,50

Matininkas

(vykdytojo pareigos)

(parašas)

Modestas Misiukas

(vardas ir pavardė)



UAB "KAGEMA"

2K forma

(juridinio asmens, atlikusio kadastrinius matavimus, pavadinimas)

KELIO IR JO SUDĖTINIŲ DALIŲ ĮKAINOJIMAS (PERKAINOJIMAS)

2009.12.14

(data)

Elektrėnų sav.

(kelio ir jo sudėtinių dalių adresas)

Statybos kainos indeksas:


Kelio pavadinimas	Kelio numeris	Kelio sudėtinių dalių pavadinimas	Vertės nustatymo data	Įkainojimas (I)	Perkainojimas (P)	Atskaitos taškai	Kelio suskirstymas pagal reikšmę	Kasmetinis vertės mažėjimo koeficientas	Matavimo vienetas	Kiekis	Kainynas ir lentelė	Vieneto statybos vertė po indeksavimo, Lt	Atkuriamo kaštai (statybinė vertė), Lt	Nusidėvėjimas, %	Atkuriamoji vertė, Lt	Vietovės pataisos koeficientas	Vidutinė rinkos vertė, Lt
1	2	3	4	5	6	7	8	9	10	11	12	13	14	15	16	17	
Privatizuojamojo kelio Nr. 4749 prie Vievio g. st. nuo kelio Vievis-Mašiagala-Nemenčinė ruožas nuo 1,530 km iki 1,735 km (ruožo ilgis - 205 m)	4749	Kelio ruožas	2009.12.14	I	6-27	IV kategorija	5,00	Ilgis, m	204,88	NTK 2009-3.1.6.2	1563	320227	75	80057	1	80057	
Iš viso:												320000	75	80100	1	80100	

Matininkas

(vykdytojo pareigos)

Modestas Misiukas

(vardas ir pavardė)



(parasys)

UAB "KAGEMA"

(juridinio asmens, atlikusio kadastrinius matavimus, pavadinimas)

3K forma


KELIO VĄŽIUOJAMOSIOS DALIES IR ŽEMĖS SANKASOS KADASTRO DUOMENYS

2009.12.14
(data)

Privatizuojamojo kelio Nr. 4749 prie Vievio g. st. nuo kelio Vievis-Mašiagala-Nemenčinė ruožas nuo 1,530 km iki 1,735 km (ruožo ilgis - 205 m)
(kelio reikšmė, numeris ir pavadinimas)

Kelio sudėtinės dalies pavadinimas	Ruožo su vienodais kelio dangos ir sankasos pločiais ir tipais pradžia				Ruožo su vienodais kelio dangos ir sankasos pločiais ir tipais pabaiga				Ruožo ilgis, m	Statybos metai	Kelio plotis, m	Kelio sankasos plotis, m	Kelio sankasos tipas	Kelio dangos plotis, m	Kelio dangos tipas	
	Atskaitos duomenys ašyje		Koordinatės		Atskaitos duomenys ašyje		Koordinatės									
	Taško Nr.	km	X	Y	Taško Nr.	km	X	Y								
1	2	3	4	5	6	7	8	9	10	11	12	13	14	15	16	
Kelio ruožas	6	1,530	6071266,87	553095,42	27	1,735	6071294,28	552909,37	204,88	1980	21,00	10,00	Pylimas	7,00	Asfaltbetonis	
Iš viso:									204,88							

Matininkas
(vykdytojo pareigos)



(pavardė)

Modestas Misiukas
(vardas ir pavardė)

UAB "KAGEMA"

(juridinio asmens, atlikusio kadastrinius matavimus, pavadinimas)


KELIO SANKRYŽŲ, TILTŲ, VIADUKŲ, ESTAKADŲ, PRALAIĐŲ, AUTOBUSŲ
SUSTOJIMO IR POILSIO AIKŠTELIŲ, ŠVIESOFORŲ, KELIO ORO SĄLYGŲ
STEBĖJIMO IR TRANSPORTO APSKAITOS ĮRENGINIŲ
KADASTRO DUOMENYS

2009.12.14

(data)

Privatizuojamojo kelio Nr. 4749 prie Vievio g. st. nuo kelio Vievis-Mašiagala-Nemenčinė ruožas nuo 1,530 km iki 1,735 km (ruožo ilgis - 205 m)
(kelio reikšmė, numeris ir pavadinimas)

Kelio sudėtinės dalies pavadinimas	Ataskaitos duomenys ašyje		Centro koordinatės		Statybos metai	Medžiaga	Markė (tipas)	Mato vienetas	Kiekis	Kelio pusė	Kliūtys pavadinimas (upė, kelias ar kita)
	taško Nr.	km	X	Y							
I	2	3	4	5	6	7	8	9	10	11	12
Nuovaža	3	1.558	6071292.55	553078.52	1980	Asfaltbetonis	-	Kiekis. vnt.	1	Dešinė	
Iš viso (1 nuovaža):									1		



Matininkas
(vykdytojo pareigos)

(parašas)

Modestas Misiukas
(vardas ir pavardė)

5K forma

UAB "KAGEMA"

(juridinio asmens, atlikusio kadastrinius matavimus, pavadinimas)

KELIO ATITVARŲ, TRIUKŠMO SIENUČIŲ, ŽELDYNŲ,
PĖSČIŲŲ IR DVIRAČIO TAKŲ
KADASTRO DUOMENYS

2009.12.14

(data)

Privatizuojamojo kelio Nr. 4749 prie Vievio g. st. nuo kelio Vievis-Mušniaga-Nemėnėnė ruožas nuo 1,530 km iki 1,735 km (ruožo ilgis - 205 m)

(kelio reikšmė, numeris ir pavadinimas)

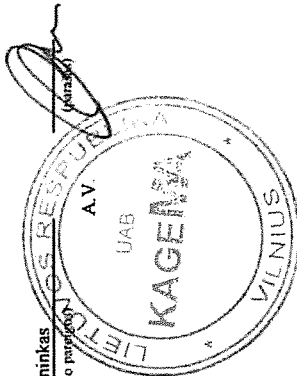
Kelio sudėtinės dalies pavadinimas	Ruožo su vienodais kelio dangos ir sankasos pločiais ir tipais pradžia				Ruožo su vienodais kelio dangos ir sankasos pločiais ir tipais pabaiga				Statybos metai	Medžiaga	Markė (tipas)	Matavimo vienetas	Kiekis	Kelio pusė (dešinė, kairė)	Ilgis, m
	Atskaitos duomenys		Koordinatės		Atskaitos duomenys		Koordinatės								
	Taško Nr.	km	X	Y	Taško Nr.	km	X	Y							
1	2	3	4	5	6	7	8	9	10	11	12	13	14	15	16
Kelio atitvaras	1	1,542	6071273,78	553084,30	2	1,697	6071275,29	552943,25	1980	Metalas	VMM-4	Ilgis, m	151,93	kairė	151,93
Kelio atitvaras	4	1,563	6071294,22	553074,47	5	1,661	6071285,84	552978,99	1980	Metalas	VMM-4	Ilgis, m	100,57	dešinė	100,57
Iš viso (2 kelio atitvarai):															
													252,50		252,50

Matininkas

(vykdytojo parašas)

Modestas Misiukas

(vardas ir pavardė)





**LIETUVOS AUTOMOBILIŲ KELIŲ DIREKCIJA
PRIE SUSISIEKIMO MINISTERIJOS**

Vilniaus rajono savivaldybei

Nr. _____
I _____ Nr. _____

DĖL SUTIKIMO

Lietuvos Respublikos Vyriausybė 2017 m. kovo 29 d. priėmė nutarimą Nr. 238 „Dėl valstybinės reikšmės kelių perdavimo patikėjimo teise valdyti, naudoti ir jais disponuoti Lietuvos automobilių kelių direkcijai prie Susisiekimo ministerijos“, kuriuo valstybinės reikšmės keliai buvo perduoti valdyti, naudoti ir jais disponuoti patikėjimo teise Lietuvos automobilių kelių direkcijai prie Susisiekimo ministerijos (toliau – Kelių direkcija).

Atsiųstame Vilniaus rajono savivaldybės tarybos 2017-04-27 sprendime Nr. T3-159 „Dėl sutikimo perimti Vilniaus rajono savivaldybės nuosavybės kelią“ nurodyta, kad savivaldybė sutinka perimti neatlygintinai Vilniaus rajono savivaldybės nuosavybės valstybės įmonės „Vilniaus regiono keliai“ patikėjimo teise valdomą nekilnojamąjį turtą – valstybinės reikšmės rajoninį kelią Nr. 5255 privažiuojamasis kelias prie Pikeliškių nuo kelio Raudondvaris–Giedraičiai–Molėtai, susidedantį iš dviejų ruožų (unikalus numeriai 4400-3114-0355 ir 4400-3121-5680). Atsižvelgiant į tai, kad šiuo metu minėtas kelias patikėjimo teise valdomas jau Kelių direkcijos, tam, kad būtų galima rengti Lietuvos Respublikos Vyriausybės nutarimo projektą dėl šio kelio perdavimo savivaldybės nuosavybės, būtina pakeisti savivaldybės tarybos priimtą 2017-04-27 sprendimą Nr. T3-159 jame nurodant, kad kelio patikėtinis yra Kelių direkcija.

Taip pat, įgyvendindama Valstybės turto perdavimo valdyti, naudoti ir disponuoti juo patikėjimo teise tvarkos aprašą, patvirtintą Lietuvos Respublikos Vyriausybės 2001 m. sausio 5 d. nutarimu Nr. 16 „Dėl Valstybės turto perdavimo valdyti, naudoti ir disponuoti juo patikėjimo teise tvarkos aprašo patvirtinimo“, Kelių direkcija informuoja, jog sutinka, kad rašte minimas valstybinės reikšmės kelias būtų perduotas Vilniaus rajono savivaldybės nuosavybės *savarankiškosios savivaldybės funkcijoms vykdyti*.

Atsižvelgiant į tai, kad perėmus minėtą kelią savivaldybės nuosavybės, vadovaujantis Kelių įstatymo 6 straipsnio 4 dalimi, jis turėtų būti įrašytas į vietinės reikšmės kelių sąrašą, kurį tvirtintų savivaldybės taryba, siūlome tarybos sprendime iš karto nurodyti, koks numeris ir pavadinimas jam būtų suteiktas savivaldybei perėmus turtą.

Direktorius

Egidijus Skrodenis

R. Česnulevičienė, tel. (8 5) 232 9697, el. p. rasa.cesnuleviciene@lakd.lt

Biudžetinė įstaiga
J. Basanavičiaus g. 36
LT-03109 Vilnius

Tel. (8 5) 232 9600
Trumpasis tel. 1871
El. p. lakd@lakd.lt

Duomenys kaupiami ir saugomi
Juridinių asmenų registre
Kodas 188710638

DETALŪS METADUOMENYS	
Dokumento sudarytojas (-ai)	Lietuvos automobilių kelių direkcija prie Susisiekimo ministerijos, J. Basanavičiaus g. 36, LT-03109 Vilnius, Lietuva (2017-12-18 11:00:01)
Dokumento pavadinimas (antraštė)	DĖL SUTIKIMO
Dokumento registracijos data ir numeris	2017-05-25 Nr. 2E-889
Dokumento gavimo data ir dokumento gavimo registracijos numeris	-
Dokumento specifikacijos identifikavimo žymuo	ADOC-V1.0
Parašo paskirtis	Vizavimas
Parašą sukūrusio asmens vardas, pavardė ir pareigos	Rasa Česnulevičienė, Vyriausiasis specialistas
Parašo sukūrimo data ir laikas	2017-05-22 11:54:01 (GMT+03:00)
Parašo formatas	Xades-EPES
Laiko žymoje nurodytas laikas	-
Informacija apie sertifikavimo paslaugos teikėją	ADIC CA-B,Asmens dokumentu israsymo centras prie LR VRM,2.5.4.97=#1609313838373738333135,LT
Sertifikato galiojimo laikas	2016-06-07 10:46:22–2019-06-07 10:46:22
Parašo paskirtis	Vizavimas
Parašą sukūrusio asmens vardas, pavardė ir pareigos	Dainius Miškinis, Skyriaus vedėjas, laikinai einantis direktoriaus pavaduotojo pareigas
Parašo sukūrimo data ir laikas	2017-05-22 12:08:25 (GMT+03:00)
Parašo formatas	Xades-EPES
Laiko žymoje nurodytas laikas	-
Informacija apie sertifikavimo paslaugos teikėją	ADIC CA-A,Asmens dokumentu israsymo centras prie LR VRM,2.5.4.97=#1609313838373738333135,LT
Sertifikato galiojimo laikas	2017-04-06 13:52:38–2020-04-05 13:52:38
Parašo paskirtis	Pasirašymas
Parašą sukūrusio asmens vardas, pavardė ir pareigos	Egidijus Skrodenis, Direktorius
Parašo sukūrimo data ir laikas	2017-05-25 08:26:46 (GMT+03:00)
Parašo formatas	Xades-EPES
Laiko žymoje nurodytas laikas	-
Informacija apie sertifikavimo paslaugos teikėją	ADIC CA-B,Asmens dokumentu israsymo centras prie LR VRM,2.5.4.97=#1609313838373738333135,LT
Sertifikato galiojimo laikas	2016-01-18 10:38:58–2019-01-17 10:38:58
Parašo paskirtis	Registravimas
Parašą sukūrusio asmens vardas, pavardė ir pareigos	Eglė Davainienė, Raštvedys
Parašo sukūrimo data ir laikas	2017-05-25 08:56:24 (GMT+03:00)
Parašo formatas	Xades-EPES
Laiko žymoje nurodytas laikas	-
Informacija apie sertifikavimo paslaugos teikėją	ADIC CA-B,Asmens dokumentu israsymo centras prie LR VRM,2.5.4.97=#1609313838373738333135,LT
Sertifikato galiojimo laikas	2016-10-12 15:50:46–2019-10-12 15:50:46
Informacija apie būdus, naudotus metaduomenų vientisumui užtikrinti	-

Pagrindinio dokumento priedų skaičius	-
Pagrindinio dokumento pridedamų dokumentų skaičius	-
Programinės įrangos, kuria naudojantis sudarytas elektroninis dokumentas, pavadinimas	DocLogix v11.0.0.0
Informacija apie elektroninio dokumento ir elektroninio (-ių) parašo (-ų) tikrinimą (tikrinimo data)	Tikrinant dokumentą nenustatyta jokių klaidų (2017-12-18 11:00:01)
Elektroninio dokumento nuorašo atspausdinimo data ir jį atspausdinęs darbuotojas	2017-12-18 11:00:01 atspausdino Rasa Česnulevičienė
Paieškos nuoroda	-
Papildomi metaduomenys	-



VILNIAUS RAJONO SAVIVALDYBĖS TARYBA

SPRENDIMAS

DĖL SUTIKIMO PERIMTI VILNIAUS RAJONO SAVIVALDYBĖS NUOSAVYBĖN
KELIĄ2017 m. balandžio 27 d. Nr. T3- 159
Vilnius

Vadovaudamasi Lietuvos Respublikos valstybės ir savivaldybių turto valdymo, naudojimo ir disponavimo juo įstatymo 6 straipsnio 2 punktu, Lietuvos Respublikos vietos savivaldos įstatymo 6 straipsnio 32 punktu, 16 straipsnio 2 dalies 26 punktu bei 32 straipsnio 2 dalies 17 punktu, Lietuvos Respublikos kelių įstatymo 4 straipsnio 3 punktu ir atsižvelgdama į 2017-03-01 valstybės įmonės „Vilniaus regiono keliai“ raštą Nr. S-444 „Dėl kelio perdavimo savivaldybei“, Vilniaus rajono savivaldybės taryba n u s p r e n d ž i a:

1. Sutikti perimti neatlygintinai Vilniaus rajono savivaldybės nuosavybėn (kodas 111104987, Rinktinės g. 50, Vilniaus m.) savarankiškosioms funkcijoms, tokioms kaip: vietinės reikšmės kelių ir gatvių priežiūra, taisymas, tiesimas ir saugaus eismo organizavimas, įgyvendinti valstybei nuosavybės teise priklausančių ir šiuo metu valstybės įmonės „Vilniaus regiono keliai“ patikėjimo teise valdomą nekilnojamąjį turtą: privažiuojamąjį kelią prie Pikeliškių k. nuo kelio Raudondvaris – Giedraičiai – Molėtai, susidedantį iš dviejų ruožų (unikalus Nr. 4400-3114-0355, pažymėtas plane k1-k17, ilgis 1,026 km, danga – asfaltbetonis ir unikalus Nr. 4400-3121-5680, pažymėtas plane k1-k3, ilgis 0,262 km, danga – asfaltbetonis), esantį Vilniaus r. sav., Riešės sen., Pikeliškių k.

2. Įgalinti Vilniaus rajono savivaldybės administracijos direktorių pasirašyti šio sprendimo 1 punkte nurodyto turto priėmimo – perdavimo aktą. Perėmus turtą, organizuoti turto įtraukimą į Vilniaus rajono savivaldybės vietinės reikšmės viešųjų kelių ir gatvių sąrašą suteikiant jam Dvaro g. Pikeliškių k. pavadinimą ir numerį VL 8205 bei apskaitą Vilniaus rajono savivaldybės administracijos Riešės seniūnijos balanse.

Savivaldybės merė



Marija Rekst



VILNIAUS RAJONO SAVIVALDYBĖS TARYBA

SPRENDIMAS


DĖL VILNIAUS RAJONO SAVIVALDYBĖS TARYBOS 2017-04-27 SPRENDIMO NR. T3-159 „DĖL SUTIKIMO PERIMTI VILNIAUS RAJONO SAVIVALDYBĖS NUOSAVYBĖN KELIĄ“ PAKEITIMO

2017 m. birželio 30 d. Nr. T3-276
Vilnius

Remdamasi Lietuvos Respublikos vietos savivaldos įstatymo 18 straipsnio 1 dalimi bei atsižvelgdama į Lietuvos automobilių kelių direkcijos prie susiekimo ministerijos 2017-05-25 raštą Nr. 2E-889 „Dėl sutikimo“ Vilniaus rajono savivaldybės taryba nusprendžia pakeisti Vilniaus rajono savivaldybės tarybos 2017-04-27 sprendimo Nr. T3-159 „Dėl sutikimo perimti Vilniaus rajono savivaldybės nuosavybėn kelią“ 1 punktą ir išdėstyti jį taip:

„1. Sutikti perimti neatlygintinai Vilniaus rajono savivaldybės nuosavybėn (kodas 111104987, Rinktinės g. 50, Vilniaus m.) savarankiškosioms funkcijoms, tokioms kaip: vietinės reikšmės kelių ir gatvių priežiūra, taisymas, tiesimas ir saugaus eismo organizavimas, įgyvendinti valstybei nuosavybės teise priklausančią ir šiuo metu Lietuvos automobilių kelių direkcijos prie susiekimo ministerijos patikėjimo teise valdomą nekilnojamąjį turtą: privažiuojamąjį kelią prie Pikeliškių k. nuo kelio Raudondvaris – Giedraičiai – Molėtai, susidedantį iš dviejų ruožų (unikalus Nr. 4400-3114-0355, pažymėtas plane k1-k17, ilgis 1,026 km, danga – asfaltbetonis ir unikalus Nr. 4400-3121-5680, pažymėtas plane k1-k3, ilgis 0,262 km, danga – asfaltbetonis), esantį Vilniaus r. sav., Riešės sen., Pikeliškių k.“

Savivaldybės meras



Marija Rekst

Parengė
Ekonomikos ir turto skyriaus
vyr. specialistė Justyna Salmanovič
tel. 275 0125, el. p. Justyna.Salmanovic@vrsa.lt



LIETUVOS RESPUBLIKOS SUSISIEKIMO MINISTERIJA

Biudžetinė įstaiga, Gedimino pr. 17, LT-01505 Vilnius, tel. (8 5) 261 2363,
faks. (8 5) 212 4335, el. p. sumin@sumin.lt.
Duomenys kaupiami ir saugomi Juridinių asmenų registre, kodas 188620589

Lietuvos automobilių kelių direkcijai prie
Susisiekimo ministerijos

2017- Nr.
Į 2017-07-19 Nr. 2E-1310

TEKSTO ANTRAŠTĖ

Lietuvos Respublikos susisiekimo ministerija, pagal kompetenciją išnagrinėjusi Jūsų 2017 m. liepos 19 d. raštą Nr. 2E-1310 „Dėl sutikimo perduoti nekilnojamąjį daiktą“, informuoja, jog neprieštarauja, kad minėtame rašte nurodyti valstybinės reikšmės rajoninio kelio Nr. 5255 privažiuojamojo kelio prie Pikeliškių nuo kelio *Raudondvaris–Giedraičiai–Molėtai* ruožai (unikalus numeriai – 4400-3114-0355, 4400-3121-5680) būtų perduoti Vilniaus rajono savivaldybės nuosavybės savarankiškosioms savivaldybės funkcijoms įgyvendinti.

Ministerijos kanclerė

Inga Černiuk

J. Razgutė, tel. (8 5) 239 3915, el. p. jovita.razgute@sumin.lt

DETALŪS METADUOMENYS	
Dokumento sudarytojas (-ai)	Lietuvos Respublikos susisiekimo ministerija, Gedimino pr. 17, 01505 Vilnius (2017-08-23 08:34:01)
Dokumento pavadinimas (antraštė)	DĖL SUTIKIMO PERDUOTI NEKILNOJAMĄJĮ DAIKTĄ
Dokumento registracijos data ir numeris	2017-08-22 Nr. 2-2807
Dokumento gavimo data ir dokumento gavimo registracijos numeris	2017-08-23 Nr. 1E-537
Dokumento specifikacijos identifikavimo žymuo	ADOC-V1.0
Parašo paskirtis	Pasirašymas
Parašą sukūrusio asmens vardas, pavardė ir pareigos	Inga Černiuk, Ministerijos kanclerė
Parašo sukūrimo data ir laikas	2017-08-22 17:03:05 (GMT+03:00)
Parašo formatas	Xades-T
Laiko žymoje nurodytas laikas	2017-08-22 17:03:23 (GMT+03:00)
Informacija apie sertifikavimo paslaugos teikėją	ADIC CA-B, Asmens dokumentu israsymo centras prie LR VRM, 2.5.4.97=#1309313838373738333135,LT
Sertifikato galiojimo laikas	2017-01-03 09:24:05–2020-01-03 09:24:05
Parašo paskirtis	Registravimas
Parašą sukūrusio asmens vardas, pavardė ir pareigos	Dokumentų valdymo sistema Avilys
Parašo sukūrimo data ir laikas	2017-08-22 17:08:26 (GMT+03:00)
Parašo formatas	Xades-EPES
Laiko žymoje nurodytas laikas	-
Informacija apie sertifikavimo paslaugos teikėją	VI Registru Centras RCSC (IssuingCA-A), Registru Centro Sertifikavimo Centras, VI Registru Centras - I.k. 124110246,LT
Sertifikato galiojimo laikas	2017-01-09 13:07:31–2018-01-09 13:07:31
Informacija apie būdus, naudotus metaduomenų vientisumui užtikrinti	-
Pagrindinio dokumento priedų skaičius	-
Pagrindinio dokumento pridedamų dokumentų skaičius	-
Programinės įrangos, kuria naudojantis sudarytas elektroninis dokumentas, pavadinimas	Dokumentų valdymo sistema Avilys, versija 3.3.6
Informacija apie elektroninio dokumento ir elektroninio (-ių) parašo (-ų) tikrinimą (tikrinimo data)	Tikrinant dokumentą nenustatyta jokių klaidų (2017-08-23 08:34:01)
Elektroninio dokumento nuorašo atspausdinimo data ir ją atspausdinęs darbuotojas	2017-08-23 08:34:01 atspausdino Rasa Česnulevičienė
Paieškos nuoroda	-
Papildomi metaduomenys	-

LIETUVOS AUTOMOBILIŲ KELIŲ DIREKCIJA PRIE SUSISIEKIMO MINISTERIJOS

NEREIKALINGO ARBA NETINKAMO (NEGALIMO) NAUDOTI NEKILNOJAMOJO
TURTO AR KITŲ NEKILNOJAMŲJŲ DAIKTŲ APŽIŪROS PAŽYMA

2017 m. rugpjūčio 25 d. Nr. 6-699
Vilnius

Komisija, sudaryta Lietuvos automobilių kelių direkcijos prie Susisiekimo ministerijos direktoriaus 2017 m. gegužės 24 d. įsakymu Nr. TV-34 iš Lietuvos automobilių kelių direkcijos prie Susisiekimo ministerijos Valstybės turto skyriaus patarėjo Juozo Kondroto, Valstybės turto skyriaus patarėjos Rasos Česnulevičienės, Bendrųjų reikalų skyriaus patarėjo Vytauto Timuko ir Bendrųjų reikalų skyriaus apskaitininkės Janinos Tupikovskienės, apžiūrėjo:

1. Turto pavadinimas – valstybinės reikšmės rajoninio kelio Nr. 5255 privažiuojamasis kelio prie Pikeliškių nuo kelio Raudondvaris–Giedraičiai–Molėtai dalį (ilgis – 0,262 km).
2. Identifikavimo duomenys – Vilniaus r. sav. teritorija, Riešės sen., Pikeliškių k., unikalus numeris 4400-3121-5680.
3. Kadastro duomenų bylos numeris –.
4. Teisinės registracijos numeris, data, registro įstaigos pavadinimas, registro numeris – 44/1749773, 2014-11-11, VI Registrų centro Vilniaus filialas.
5. Žemės sklypas (plotas (arais) –.
6. Kiti duomenys apie turtą – likutinė vertė 2017 m. rugpjūčio 1 d. – 4972,91 (keturi tūkstančiai devyni šimtai septyniasdešimt du eurai devyniasdešimt vienas centas) eurai.
7. Turto būklė – gera.

Komisijos pasiūlymai: vadovaujantis Kelių įstatymo 3 str. 3 d. 1 p., vietinės reikšmės viešieji keliai – tai keliai, jungiantys rajoninius kelius, gyvenamąsias vietas, sąvartynus, rekreacijos objektus, lankomus gamtos, kultūros paminklus, taip pat gatvės gyvenamosiose vietovėse, jungiamieji ir kiti keliai, nepriskirti valstybinės reikšmės keliams. Valstybinės reikšmės rajoninis kelias Nr. 5255 privažiuojamasis kelias prie Pikeliškių nuo kelio Raudondvaris–Giedraičiai–Molėtai veda į Pikeliškių dvaro sodybą, kuri yra nekilnojamoji kultūros vertybė (unikalus objekto kodas Kultūros vertybių registre – 913) ir kurioje iki šiol stovi Pikeliškių dvaro sodybos rūmai (unikalus objekto kodas Kultūros vertybių registre – 36431). Atsižvelgiant į tai, kad pagal reikšmę jis priskirtinas vietinės reikšmės viešiesiems keliams ir Vilniaus rajono savivaldybė sutinka perimti minėtą turtą savo nuosavybėn savarankiškosios savivaldybės funkcijoms įgyvendinti (savivaldybės tarybos 2017 m. balandžio 27 d. sprendimas Nr. T3-159 ir 2017 m. birželio 30 d. sprendimas Nr. T3-276), vadovaujantis Lietuvos Respublikos valstybės ir savivaldybių turto valdymo, naudojimo ir disponavimo juo įstatymo 26 str. 1 d. 8 p., Pripažinto nereikalingu arba netinkamu (negalimu) naudoti valstybės ir savivaldybių turto nurašymo, išardymo ir likvidavimo tvarkos aprašo, patvirtinto Lietuvos Respublikos Vyriausybės 2001 m. spalio 19 d. nutarimu Nr. 1250 „Dėl pripažinto nereikalingu arba netinkamu (negalimu) naudoti valstybės ir savivaldybių turto nurašymo, išardymo ir likvidavimo tvarkos patvirtinimo“, 6 punktu, siūloma nekilnojamąjį daiktą – 0,262 km ilgio valstybinės reikšmės rajoninio kelio Nr. 5255 privažiuojamojo kelio prie Pikeliškių nuo kelio

Raudondvaris–Giedraičiai–Molėtai ruožą, pripažinti nereikalingu, nes jis nereikalingas valstybės funkcijoms įgyvendinti ir, išbraukus iš valstybinės reikšmės automobilių kelių sąrašo, perduoti jį Vilniaus rajono savivaldybės nuosavybės savarankiškosios savivaldybės funkcijoms įgyvendinti.

Komisijos pirmininkas

Nariai:



Juozas Kondrotas

Rasa Česnulevičienė

Vytautas Timukas

Janina Tupikovskienė

LIETUVOS AUTOMOBILIŲ KELIŲ DIREKCIJA PRIE SUSISIEKIMO MINISTERIJOS

NEREIKALINGO ARBA NETINKAMO (NEGALIMO) NAUDOTI NEKILNOJAMOJO
TURTO AR KITŲ NEKILNOJAMŲJŲ DAIKTŲ APŽIŪROS PAŽYMA

2017 m. rugpjūčio 25 d. Nr. 6-700
Vilnius

Komisija, sudaryta Lietuvos automobilių kelių direkcijos prie Susisiekimo ministerijos direktoriaus 2017 m. gegužės 24 d. įsakymu Nr. TV-34 iš Lietuvos automobilių kelių direkcijos prie Susisiekimo ministerijos Valstybės turto skyriaus patarėjo Juozo Kondroto, Valstybės turto skyriaus patarėjos Rasos Česnulevičienės, Bendrųjų reikalų skyriaus patarėjo Vytauto Timuko ir Bendrųjų reikalų skyriaus apskaitininkės Janinos Tupikovskienės, apžiūrėjo:

1. Turto pavadinimas – valstybinės reikšmės rajoninio kelio Nr. 5255 privažiuojamojo kelio prie Pikeliškių nuo kelio Raudondvaris–Giedraičiai–Molėtai dalis (ilgis – 1,026 km).

2. Identifikavimo duomenys – Vilniaus r. sav. teritorija, Riešės sen., Pikeliškių k., unikalus numeris 4400-3114-0355.

3. Kadastro duomenų bylos numeris – .

4. Teisinės registracijos numeris, data, registro įstaigos pavadinimas, registro numeris – 44/1747442, 2014-11-04, VI Registrų centro Vilniaus filialas.

5. Žemės sklypas (plotas (arais)) – .

6. Kiti duomenys apie turtą – likutinė vertė 2017 m. rugpjūčio 1 d. – 19474,09 (devyniolika tūkstančių keturi šimtai septyniasdešimt keturi eurai devyni centai) euro.

7. Turto būklė – gera.

Komisijos pasiūlymai: vadovaujantis Kelių įstatymo 3 str. 3 d. 1 p., vietinės reikšmės viešieji keliai – tai keliai, jungiantys rajoninius kelius, gyvenamąsias vietas, savartynus, rekreacijos objektus, lankomus gamtos, kultūros paminklus, taip pat gatvės gyvenamosiose vietovėse, jungiamieji ir kiti keliai, nepriskirti valstybinės reikšmės keliams. Valstybinės reikšmės rajoninis kelias Nr. 5255 privažiuojamasis kelias prie Pikeliškių nuo kelio Raudondvaris–Giedraičiai–Molėtai veda į Pikeliškių dvaro sodybą, kuri yra nekilnojamoji kultūros vertybė (unikalus objekto kodas Kultūros vertybių registre – 913) ir kurioje iki šiol stovi Pikeliškių dvaro sodybos rūmai (unikalus objekto kodas Kultūros vertybių registre – 36431). Atsižvelgiant į tai, kad pagal reikšmę jis priskirtinas vietinės reikšmės viešiesiems keliams ir Vilniaus rajono savivaldybė sutinka perimti minėtą turtą savo nuosavybės savarankiškosios savivaldybės funkcijoms įgyvendinti (savivaldybės tarybos 2017 m. balandžio 27 d. sprendimas Nr. T3-159 ir 2017 m. birželio 30 d. sprendimas Nr. T3-276), vadovaujantis Lietuvos Respublikos valstybės ir savivaldybių turto valdymo, naudojimo ir disponavimo juo įstatymo 26 str. 1 d. 8 p., Pripažinto nereikalingu arba netinkamu (negalimu) naudoti valstybės ir savivaldybių turto nurašymo, išardymo ir likvidavimo tvarkos aprašo, patvirtinto Lietuvos Respublikos Vyriausybės 2001 m. spalio 19 d. nutarimu Nr. 1250 „Dėl pripažinto nereikalingu arba netinkamu (negalimu) naudoti valstybės ir savivaldybių turto nurašymo, išardymo ir likvidavimo tvarkos patvirtinimo“, 6 punktu, siūloma nekilnojamąjį daiktą – 1,026 km ilgio valstybinės reikšmės rajoninio kelio Nr. 5255 privažiuojamojo kelio prie Pikeliškių nuo kelio

Raudondvaris–Giedraičiai–Molėtai ruožą, pripažinti nereikalingu, nes jis nereikalingas valstybės funkcijoms įgyvendinti ir, išbraukus iš valstybinės reikšmės automobilių kelių sarašo, perduoti jį Vilniaus rajono savivaldybės nuosavybės savarankiškosios savivaldybės funkcijoms įgyvendinti.

Komisijos pirmininkas

Nariai:



Juozas Kondrotas

Rasa Česnulevičienė

Vytautas Timukas

Janina Tupikovskienė



VALSTYBĖS ĮMONĖ TURTO BANKAS

Lietuvos automobilių kelių direkcijai
prie Susisiekimo ministerijos
lakd@lakd.lt

2017-08-01	Nr.	(15.1-51)-SK4-10042
2017-08-29	Nr.	2E-1652

DĖL NEKILNOJAMOJO TURTO PERDAVIMO

Valstybės įmonė Turto bankas, vadovaudamasi Pripažinto nereikalingu arba netinkamu (negalimu) naudoti valstybės ir savivaldybių turto nurašymo, išardymo ir likvidavimo tvarkos aprašu, patvirtintu Lietuvos Respublikos Vyriausybės 2001 m. spalio 19 d. nutarimu Nr. 1250, išnagrinėjo Lietuvos automobilių kelių direkcijos prie Susisiekimo ministerijos 2017 m. rugpjūčio 29 d. raštu Nr. 2E-1652 „Dėl įsakymo derinimo“ pateiktą turto valdytojo sprendimo projektą.

Informuojame, kad iš esmės neprieštarujame valstybės nekilnojamojo turto: valstybinės reikšmės rajoninio kelio Nr. 5255 privažiuojamojo kelio prie Pikeliškių nuo kelio Raudondvaris-Giedraičiai-Molėtai 1,026 km ilgio ruožą (unikalus numeris – 4400-3114-0355) ir 0,262 km ilgio ruožą (unikalus numeris – 4400-3121-5680) pripažinimui nereikalingu valstybės funkcijoms atlikti ir šio nekilnojamojo turto perdavimui Vilniaus rajono savivaldybės nuosavybės savarankiškosioms savivaldybės funkcijoms įgyvendinti (savivaldybių vietinės reikšmės kelių ir gatvių priežiūra, taisymas, tiesimas ir saugaus eismo organizavimas).

Valstybės nekilnojamojo turto strategijos
departamento l.e.p. direktorius

Marius Kliokys

ORIGINALAS PAŠTU NEBUS SIUNČIAMAS
Evaldas Žoštautas, tel. (8-5) 268 49 43, el. p.: Evaldas.Zostautas@turtas.lt

Valstybės įmonė
Kęstučio g. 45
LT-08124 Vilnius

Tel.: (8-5) 278 0900, 278 0909
Faks (8 5) 275 1155
El. p. info@turtas.lt
<http://www.turtas.lt>

Duomenys kaupiami ir saugomi
Juridinių asmenų registre
Kodas 112021042
PVM mokėtojo kodas LT
120210411

100 Atkurtai
Lietuvai



**LIETUVOS AUTOMOBILIŲ KELIŲ DIREKCIJOS
PRIE SUSISIEKIMO MINISTERIJOS
DIREKTORIUS**

**ĮSAKYMAS
DĖL LIETUVOS AUTOMOBILIŲ KELIŲ DIREKCIJOS PRIE
SUSISIEKIMO MINISTERIJOS PATIKĖJIMO TEISE VALDOMŲ,
NAUDOJAMŲ IR DISPONUOJAMŲ NEKILNOJAMŲJŲ DAIKTŲ
PRIPAŽINIMO NEREIKALINGAIS**

2017 m. _____ d. Nr. _____
Vilnius

Vadovaudamasis Lietuvos Respublikos valstybės ir savivaldybių turto valdymo, naudojimo ir disponavimo juo įstatymo 26 straipsnio 1 dalies 8 punktu, įgyvendindamas Pripažinto nereikalingu arba netinkamu (negalimu) naudoti valstybės ir savivaldybių turto nurašymo, išardymo ir likvidavimo tvarkos aprašą, patvirtintą Lietuvos Respublikos Vyriausybės 2001 m. spalio 19 d. nutarimu Nr. 1250 „Dėl Pripažinto nereikalingu arba netinkamu (negalimu) naudoti valstybės ir savivaldybių turto nurašymo, išardymo ir likvidavimo tvarkos aprašo patvirtinimo“, ir atsižvelgdamas į komisijos, sudarytos Lietuvos automobilių kelių direkcijos prie Susisiekimo ministerijos direktoriaus 2017 m. gegužės 24 d. įsakymu Nr. TV-34, pasiūlymus, pateiktus 2017 m. rugpjūčio 25 d. nereikalingo arba netinkamo (negalimo) naudoti nekilnojamojo turto ar kitų nekilnojamųjų daiktų apžiūros pažymose Nr. 6-699 ir Nr. 6-700:

1. P r i p a ž į s t u nereikalingais šiuos Lietuvos automobilių kelių direkcijos prie Susisiekimo ministerijos patikėjimo teise valdomus, naudojamus ir disponuojamus nekilnojamuosius daiktus, esančius Vilniaus rajono savivaldybėje, Riešės seniūnijoje, Pikeliškių kaime, nes jie nereikalingi valstybės funkcijoms vykdyti:

1.1. 1,026 km ilgio valstybinės reikšmės rajoninio kelio Nr. 5255 privažiuojamasis kelias prie Pikeliškių nuo kelio Raudondvaris–Giedraičiai–Molėtai ruožą (unikalus numeris 4400-3114-0355, likutinė vertė 2017 m. rugpjūčio 1 d. – 19474,09 (devyniolika tūkstančių keturi šimtai septyniasdešimt keturi eurai devyni centai) euro);

1.2. 0,262 km ilgio valstybinės reikšmės rajoninio kelio Nr. 5255 privažiuojamasis kelias prie Pikeliškių nuo kelio Raudondvaris–Giedraičiai–Molėtai ruožą (unikalus numeris 4400-3121-

5680, likutinė vertė 2017 m. rugpjūčio 1 d. – 4972,91 (keturi tūkstančiai devyni šimtai septyniasdešimt du eurai devyniasdešimt vienas centas) euro).

2. S i ū l a u šio įsakymo 1 punkte nurodytus nekilnojamuosius daiktus perduoti Vilniaus rajono savivaldybės nuosavybės savarankiškosioms savivaldybės funkcijoms įgyvendinti.

3. P a v e d u šio įsakymo vykdymo kontrolę laikinai einančiai direktoriaus pavaduotojo pareigas Neringai Kryževičienei.

Direktorius

Egidijus Skrodenis

Parengė

Rasa Česnulevičienė
2017-09-08

DETALŪS METADUOMENYS	
Dokumento sudarytojas (-ai)	Lietuvos automobilių kelių direkcija prie Susisiekimo ministerijos, J. Basanavičiaus g. 36, LT-03109 Vilnius, Lietuva (2017-09-11 12:28:32)
Dokumento pavadinimas (antraštė)	DĖL LIETUVOS AUTOMOBILIŲ KELIŲ DIREKCIJOS PRIE SUSISIEKIMO MINISTERIJOS PATIKĖJIMO TEISE VALDOMŲ, NAUDOJAMŲ IR DISPONUOJAMŲ NEKILNOJAMŲJŲ DAIKTŲ PRIPAŽINIMO NEREIKALINGAIS
Dokumento registracijos data ir numeris	2017-09-11 Nr. TV-58
Dokumento gavimo data ir dokumento gavimo registracijos numeris	-
Dokumento specifikacijos identifikavimo žymuo	ADOC-V1.0
Parašo paskirtis	Vizavimas
Parašą sukūrusio asmens vardas, pavardė ir pareigos	Rasa Česnulevičienė, Patarėjas
Parašo sukūrimo data ir laikas	2017-09-11 08:12:31 (GMT+03:00)
Parašo formatas	Xades-EPES
Laiko žymoje nurodytas laikas	-
Informacija apie sertifikavimo paslaugos teikėją	ADIC CA-B,Asmens dokumentu israsymo centras prie LR VRM,2.5.4.97=#1609313838373738333135,LT
Sertifikato galiojimo laikas	2017-08-21 10:55:10–2020-08-20 10:55:10
Parašo paskirtis	Vizavimas
Parašą sukūrusio asmens vardas, pavardė ir pareigos	Neringa Kryževičienė, Laikiniai einantis direktoriaus pavaduotojo pareigas
Parašo sukūrimo data ir laikas	2017-09-11 08:15:07 (GMT+03:00)
Parašo formatas	Xades-EPES
Laiko žymoje nurodytas laikas	-
Informacija apie sertifikavimo paslaugos teikėją	ADIC CA-B,Asmens dokumentu israsymo centras prie LR VRM,2.5.4.97=#1609313838373738333135,LT
Sertifikato galiojimo laikas	2017-06-02 13:50:20–2020-06-01 13:50:20
Parašo paskirtis	Pasirašymas
Parašą sukūrusio asmens vardas, pavardė ir pareigos	Egidijus Skrodenis, Direktorius
Parašo sukūrimo data ir laikas	2017-09-11 11:02:13 (GMT+03:00)
Parašo formatas	Xades-EPES
Laiko žymoje nurodytas laikas	-
Informacija apie sertifikavimo paslaugos teikėją	ADIC CA-B,Asmens dokumentu israsymo centras prie LR VRM,2.5.4.97=#1609313838373738333135,LT
Sertifikato galiojimo laikas	2016-01-18 10:38:58–2019-01-17 10:38:58
Parašo paskirtis	Registravimas
Parašą sukūrusio asmens vardas, pavardė ir pareigos	Aina Jonuškytė, Patarėjas
Parašo sukūrimo data ir laikas	2017-09-11 11:08:27 (GMT+03:00)
Parašo formatas	Xades-EPES
Laiko žymoje nurodytas laikas	-
Informacija apie sertifikavimo paslaugos teikėją	ADIC CA-B,Asmens dokumentu israsymo centras prie LR VRM,2.5.4.97=#1609313838373738333135,LT

Sertifikato galiojimo laikas	2016-10-13 12:26:36–2019-10-13 12:26:36
Informacija apie būdus, naudotus metaduomenų vientisumui užtikrinti	-
Pagrindinio dokumento priedų skaičius	-
Pagrindinio dokumento pridedamų dokumentų skaičius	-
Programinės įrangos, kuria naudojantis sudarytas elektroninis dokumentas, pavadinimas	DocLogix v11.0.0.0
Informacija apie elektroninio dokumento ir elektroninio (-ių) parašo (-ų) tikrinimą (tikrinimo data)	Tikrinant dokumentą nenustatyta jokių klaidų (2017-09-11 12:28:32)
Elektroninio dokumento nuorašo atspausdinimo data ir ją atspausdinęs darbuotojas	2017-09-11 12:28:32 atspausdino Rasa Česnulevičienė
Paieškos nuoroda	-
Papildomi metaduomenys	-



VALSTYBĖS ĮMONĖ REGISTRŲ CENTRAS

Vinco Kudirkos g. 18-3, 03105 Vilnius, tel. (8 5) 2688 262, faks. (8 5) 2688 311,
el.p. info@registrucentras.lt

NEKILNOJAMOJO TURTO REGISTRO CENTRINIO DUOMENŲ BANKO IŠRAŠAS

2017-11-23 15:09:15

1. Nekilnojamojo turto registre įregistruotas turtas:

Registro Nr.: 44/1747442
Registro tipas: Statiniai
Sudarymo data: 2014-11-04
Vilniaus r. sav., Riešės sen., Pikeliškių k.
Registro tvarkytojas: Valstybės įmonės Registrų centro Vilniaus filialas

2. Nekilnojamieji daiktai:

2.1. Kelias (gatvė) - Rajoninis kalias
Vilniaus r. sav., Riešės sen., Pikeliškių k.
Unikalus daikto numeris: 4400-3114-0355
Daikto pagrindinė naudojimo paskirtis: Kelių (gatvių)
Pažymėjimas plane: k1-k17
Statybos pradžios metai: 1984
Statybos pabaigos metai: 1984
Statinio kategorija: II grupės nesudėtingas
Baigtumo procentas: 100 %
Ilgis: 1.026 km
Danga: Asfaltbetonis
Eismo juostų skaičius: Dvi
Atkūrimo sąnaudos (statybos vertė): 359000 Eur
Fizinio nusidėvėjimo procentas: 75 %
Atkuriamoji vertė: 89700 Eur
Vidutinė rinkos vertė: 89700 Eur
Vidutinės rinkos vertės nustatymo būdas: Atkuriamoji vertė
Vidutinės rinkos vertės nustatymo data: 2015-01-15
Kadastro duomenų nustatymo data: 2014-11-04

3. Daikto priklausiniai iš kito registro: įrašų nėra

4. Nuosavybė:

4.1. Nuosavybės teisė
Savininkas: LIETUVOS RESPUBLIKA, a.k. 111105555
Daiktas: kelias (gatvė) Nr. 4400-3114-0355, aprašytas p. 2.1.
Įregistravimo pagrindas: 2005-05-12 Įsakymas Nr. V-98
2006-01-16 Įsakymas Nr. V-12
Įrašas galioja: Nuo 2016-12-20

5. Valstybės ir savivaldybių žemės patikėjimo teisė: įrašų nėra

6. Kitos daiktinės teisės :

6.1.	Turto patikėjimo teisė
Patikėtinis:	Lietuvos automobilių kelių direkcija prie Susisiekimo ministerijos, a.k. 188710638
Daiktas:	kelias (gatvė) Nr. 4400-3114-0355, aprašytas p. 2.1. 2017-03-29 Lietuvos Respublikos Vyriausybės nutarimas Nr. 238
Įregistravimo pagrindas:	2017-04-25 Priėmimo - perdavimo aktas Nr. 6-336
Įrašas galioja:	Nuo 2017-05-16

7. Juridiniai faktai: įrašų nėra

8. Žymos: įrašų nėra

9. Specialiosios žemės ir miško naudojimo sąlygos: įrašų nėra

10. Daikto registravimas ir kadastro žymos:

10.1.	Kadastrinius matavimus atliko (kadastro žyma) KŠIŠTOF TARAŠKEVIČ
Daiktas:	kelias (gatvė) Nr. 4400-3114-0355, aprašytas p. 2.1. 2008-09-03 Kvalifikacijos pažymėjimas Nr. 2M-M-716
Įregistravimo pagrindas:	2014-11-04 Nekilnojamojo daikto kadastro duomenų byla
Įrašas galioja:	Nuo 2016-12-19
10.2.	Suformuotas naujas (daikto registravimas)
Daiktas:	kelias (gatvė) Nr. 4400-3114-0355, aprašytas p. 2.1. 2006-01-16 Įsakymas Nr. V-12
Įregistravimo pagrindas:	2014-11-04 Nekilnojamojo daikto kadastro duomenų byla
Įrašas galioja:	Nuo 2016-12-19

11. Registro pastabos ir nuorodos: įrašų nėra

12. Kita informacija: įrašų nėra

13. Informacija apie duomenų sandoriui tikslinimą: įrašų nėra

2017-11-23 15:09:15

Dokumentą
atspausdino

RASA
ČESNULEVIČIENĖ



VALSTYBĖS ĮMONĖ REGISTRŲ CENTRAS

Vinco Kudirkos g. 18-3, 03105 Vilnius, tel. (8 5) 2688 262, faks. (8 5) 2688 311,
el.p. info@registrucentras.lt

NEKILNOJAMOJO TURTO REGISTRO CENTRINIO DUOMENŲ BANKO IŠRAŠAS

2017-11-23 15:10:35

1. Nekilnojamojo turto registre įregistruotas turtas:

Registro Nr.: 44/1749773
Registro tipas: Statiniai
Sudarymo data: 2014-11-11
Vilniaus r. sav., Riešės sen., Pikeliškių k.
Registro tvarkytojas: Valstybės įmonės Registrų centro Vilniaus filialas

2. Nekilnojamieji daiktai:

2.1. Kelias (gatvė) - Rajoninis kelias
Vilniaus r. sav., Riešės sen., Pikeliškių k.
Unikalus daikto numeris: 4400-3121-5680
Daikto pagrindinė naudojimo paskirtis: Kelių (gatvių)
Pažymėjimas plane: k1-k3
Statybos pradžios metai: 1984
Statybos pabaigos metai: 1984
Statinio kategorija: II grupės nesudėtingas
Baigtumo procentas: 100 %
Ilgis: 0.262 km
Danga: Asfaltbetonis
Eismo juostų skaičius: Dvi
Gatvės kategorija: Pagalbinė
Atkūrimo sąnaudos (statybos vertė): 88900 Eur
Fizinio nusidėvėjimo procentas: 75 %
Atkuriamoji vertė: 22200 Eur
Vidutinė rinkos vertė: 22200 Eur
Vidutinės rinkos vertės nustatymo būdas: Atkuriamoji vertė
Vidutinės rinkos vertės nustatymo data: 2015-01-15
Kadastro duomenų nustatymo data: 2014-11-04

3. Daikto priklausiniai iš kito registro: įrašų nėra

4. Nuosavybė:

4.1. Nuosavybės teisė
Savininkas: LIETUVOS RESPUBLIKA, a.k. 111105555
Daiktas: kelias (gatvė) Nr. 4400-3121-5680, aprašytas p. 2.1.
Įregistravimo pagrindas: 2005-05-12 Įsakymas Nr. V-98
2006-01-16 Įsakymas Nr. V-12
Įrašas galioja: Nuo 2016-12-20

5. Valstybės ir savivaldybių žemės patikėjimo teisė: įrašų nėra

6. Kitos daiktinės teisės :

6.1. Turto patikėjimo teisė
Lietuvos automobilių kelių direkcija prie Susisiekimo ministerijos, a.k. 188710638
Daiktas: kelias (gatvė) Nr. 4400-3121-5680, aprašytas p. 2.1.
Įregistravimo pagrindas: 2017-03-29 Lietuvos Respublikos Vyriausybės nutarimas Nr. 238
Įrašas galioja: 2017-04-25 Priėmimo - perdavimo aktas Nr. 6-336
Nuo 2017-05-16

7. Juridiniai faktai: įrašų nėra

8. Žymos: įrašų nėra

9. Specialiosios žemės ir miško naudojimo sąlygos: įrašų nėra

10. Daikto registravimas ir kadastro žymos:

10.1. Kadastrinius matavimus atliko (kadastro žyma)
KŠIŠTOF TARAŠKEVIČ
Daiktas: kelias (gatvė) Nr. 4400-3121-5680, aprašytas p. 2.1.
Įregistravimo pagrindas: 2008-09-03 Kvalifikacijos pažymėjimas Nr. 2M-M-716
2014-11-04 Nekilnojamojo daikto kadastro duomenų byla
Įrašas galioja: Nuo 2016-12-19

10.2. Suformuotas naujas (daikto registravimas)
Daiktas: kelias (gatvė) Nr. 4400-3121-5680, aprašytas p. 2.1.
Įregistravimo pagrindas: 2006-01-16 Įsakymas Nr. V-12
2014-11-04 Nekilnojamojo daikto kadastro duomenų byla
Įrašas galioja: Nuo 2016-12-19

11. Registro pastabos ir nuorodos: įrašų nėra

12. Kita informacija: įrašų nėra

13. Informacija apie duomenų sandoriui tikslinimą: įrašų nėra

2017-11-23 15:10:35

Dokumentą
atspausdino

RASA
ČESNULEVIČIENĖ

UAB "KRIANTA"

**NEKILNOJAMOJO DAIKTO
KADASTRINIŲ MATAVIMŲ BYLA**

Tomas: 1

Nekilnojamojo turto objektas: Inžinerinis statinys

Bylos Nr.:

Registro Nr.: 44/1747442 (Statiniai)

Adresas: Vilniaus r. sav. Pikeliškių k.

Lapų skaičius: 14

Bylos Nr.
Tomo Nr. 1
Registro 44/1747442

BYLOS TOMO VIDAUS APYRAŠAS

Eil. Nr.	Dokumento pavadinimas	Dokumento		Lapų skaič.	Bylos lapų numeriai	Pastabos
		Nr.	Data			
1	Statinio planas "STATINIŲ IŠDĖSTYMO PLANAS"	1	2015-01-14	6	1-6	
2	Kelio ir jo sudėtinių dalių kadastro duomenys 1K FORMA	2	2015-01-14	2	7-8	
3	Kelio ir jo sudėtinių dalių įkainojimas (perkainojimas) 2K FORMA	3	2015-01-14	2	9-10	
4	Kelio važiuojamosios dalies ir žemės sankasos kadastro duomenys 3K FORMA	4	2015-01-14	1	11	
5	Kelio sankryžų, tiltų, viadukų, estakadų, pralaidų, autobusų sustojimo ir poilsio aikštelių, šviesoforų, kelio oro sąlygų stebėjimo ir transporto apskaitos įrenginių kadastro duomenys 4K FORMA	5	2015-01-14	2	12-13	

Vidaus apyrašo lapų



Išdėstymo schema

STATINIŲ ĮSĖSTYMO PLANAS

Kadastro duomenų nustatymui naudojama medžiaga

Nedidžio pavadinimas	Medžiagos parengimo data
UAB "KRIANTIS" dangių šiluminiai gėdosizmo nuostatai M 1:500	2014-10

Objekto pavadinimas: Rajoninis kelias
Gatvės Nr.:
Kaimas (miestelis): Pikelikių k.
Savivaldybė: Vilniaus r.
Unikalus Nr.: 4400-3114-0355

UAB "KRIANTIS"
Žalgio g. 131, Jm. kodas 186461247
Kvalifikacijos pažymėjimo Nr. ŽM-M-716
Pareigos: V., pavarde
Matininkas: Kšištof Turauskis
Data: 2014.12.04

STATINIŲ ĮSĖSTYMO PLANAS Lapas I (lapų 6) M1:500
Vilniaus r. sav.
Pikelikių k.

Sudarytas pagal 2014.11.04 Pastaro pažymėjimas
kadastrinių matavimų duomenis plane: k1-k17

INŽINERINIO SUKURIMO RIBOS
PAZANGI 1993 M. DARBU ŽEMELIO APRAŠE
2016 m. 12 - 53
VILNIAUS RAJONINIO KADASTRINIO SPENDIMAS
TARPOVAIRIAUS
Rimantas Lachewicz

INZENERINGO STATINIO RIBOS
PAZANILLO E ADRIANO ZI METAPAJE
2016-22-22
VIRGILIO E ADRIANO ZI METAPAJE
2016-22-22
VIRGILIO E ADRIANO ZI METAPAJE
2016-22-22

Kadastro duomenų nuiztymui naudota medžiaga	Medžiaga paradinimas UAB "KRIANI" darbai įpildinomi grobžiniai nuotrauka M1:500	Medžiagos pareigino data 2014-10
---	---	-------------------------------------

Objekto pavadinimas	Rajoninė keltas
Gravė, Nr.	
Kaimas (miestelis)	Pleiškių k.
Savivaldybė	Vilniaus r.
Unitalno Nr.	4400-3114-0355

	Pareigos	Kištof Turaškienė	V., pavardė	Patašas	Data 2014.12.04
	Martininkas				
STATINIŲ ĮSĖSTYMO PLANAS Lapas 1 (lapų 6) M1-500					
Vilniaus r. sav.					
Pakeliskų k.					
Sudarytas pagal:	2014.11.04				
Darbuotojų patvirtavimas:	Pasiruošęs naudoti dokumentą: planas: KL-K17				

Koordinacių žiniaraštis

Objektas	Rajoninis kelias
Grav. Nr.	
Kaimas (miestas)	Pikeliškių k.
Savivaldybė	Vilniaus r.

Koordinacių sistema: LKS94

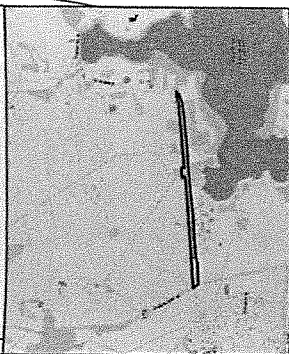
Kelio riba				Kelio alis				Kelio alis			
taško Nr.	X	Y	taško Nr.	X	Y	taško Nr.	X	Y	taško Nr.	ataskaitos taško km	Y
40	6082921.57	580065.31	73	6082925.96	580393.79	1	0.016	6082909.76	36	1.003	581061.36
41	6082926.54	580153.97	74	6082923.82	580359.39	2	0.028	6082912.02	37	1.016	581063.78
42	6082931.79	580195.39	75	6082921.14	580307.84	3	0.039	6082912.86	38	1.021	581068.14
43	6082933.22	580213.62	76	6082917.76	580255.19	4	0.057	6082914.43	39	1.026	581072.03
44	6082935.93	580248.08	77	6082912.07	580210.72	5	0.081	6082916.38			
45	6082941.11	580314.00	78	6082911.75	580203.74	6	0.111	6082918.67			
46	6082944.94	580362.78	79	6082909.77	580161.13	7	0.145	6082921.29			
47	6082949.60	580422.12	80	6082907.12	580103.93	8	0.171	6082923.35			
48	6082954.78	580487.97	81	6082908.86	580073.20	9	0.185	6082924.56			
49	6082959.94	580553.67	82	6082908.55	581049.26	10	0.201	6082926.00			
50	6082974.52	580739.09	83	6082990.90	581049.62	11	0.236	6082928.97			
51	6082977.24	580773.76	84	6082993.27	581052.85	12	0.258	6082930.85			
52	6082989.41	580771.97	85	6082990.47	581039.89	13	0.304	6082934.74			
53	6082992.12	580799.67	86	6082989.68	581041.22	14	0.335	6082937.31			
54	6082992.22	580800.73	87	6082988.75	581042.80	15	0.345	6082938.12			
55	6082992.79	580806.51	88	6082987.69	581044.63	16	0.396	6082940.93			
56	6082986.81	580807.63	89	6082986.22	581045.33	17	0.414	6082943.55			
57	6083001.55	581040.94	90	6082973.32	580897.78	18	0.452	6082945.34			
58	6083007.84	581076.57	91	6082973.52	580897.81	19	0.458	6082948.44			
59	6083008.75	581081.75	92	6082975.88	580899.39	20	0.515	6082951.73			
60	6083006.29	581080.83	93	6082977.95	580901.35	21	0.549	6082954.29			
61	6082996.06	581075.64	94	6082976.99	580890.19	22	0.570	6082955.83			
62	6082986.58	581049.40	95	6082975.79	580892.13	23	0.586	6082957.54			
63	6082962.71	580776.46	96	6082974.49	580893.25	24	0.647	6082961.06			
64	6082957.97	580720.27	97	6082972.96	580893.65	25	0.691	6082965.00			
65	6082947.64	580629.62				26	0.744	6082970.05			
66	6082945.63	580595.97				27	0.776	6082973.22			
67	6082944.93	580587.30				28	0.847	6082979.38			
68	6082938.25	580504.79				29	0.935	6082986.96			
69	6082937.03	580484.62				30	0.981	6082991.28			
70	6082936.50	580475.89				31	0.990	6082992.27			
71	6082929.54	580459.41				32	0.998	6082993.57			
72	6082928.10	580438.06				33	1.001	6082994.12			
						34	1.005	6082995.66			
						35	1.011	6082998.17			

2015-01-14
(data)

KSŠR Tarsakėvių 2M-M-1856
(vardas ir pavardė)

Žiniaraštis sudarė
(parašas)

Išdėstymo schema



4170/0200:0642

4170/0200:0644

0/0200:0638

66.12

44

45.57

45.57

45.57

45.57

45.57

45.57

45.57

45.57

45.57

45.57

45.57

45.57

45.57

45.57

46

47

48

49

50

51

52

53

54

55

56

57

58

59

60

61

62

63

4170/0200:0012

4170/0200:0033

4170/0200:0011

4170/0200:0636

4170/0200:06

4170/0200:0642

4170/0200:0644

4170/0200:0646

4170/0200:0648

4170/0200:0650

4170/0200:0652

4170/0200:0654

4170/0200:0656

4170/0200:0658

4170/0200:0660

4170/0200:0662

4170/0200:0664

4170/0200:0666

4170/0200:0668

4170/0200:0670

4170/0200:0672

4170/0200:0674

4170/0200:0676

4170/0200:0678

4170/0200:0680

4170/0200:0682

4170/0200:0684

4170/0200:0686

4170/0200:0688

4170/0200:0690

4170/0200:0692

4170/0200:0694

4170/0200:0696

4170/0200:0698

4170/0200:0700

4170/0200:0702

4170/0200:0704

4170/0200:0706

4170/0200:0708

4170/0200:0710

4170/0200:0712

4170/0200:0714

4170/0200:0716

4170/0200:0718

4170/0200:0720

4170/0200:0722

4170/0200:0724

4170/0200:0726

4170/0200:0728

4170/0200:0730

4170/0200:0732

4170/0200:0734

4170/0200:0736

4170/0200:0738

4170/0200:0740

4170/0200:0742

4170/0200:0744

4170/0200:0746

4170/0200:0748

4170/0200:0750

4170/0200:0752

4170/0200:0754

4170/0200:0756

4170/0200:0758

4170/0200:0760

4170/0200:0762

4170/0200:0764

4170/0200:0766

4170/0200:0768

4170/0200:0770

4170/0200:0772

4170/0200:0774

4170/0200:0776

4170/0200:0778

4170/0200:0780

4170/0200:0782

4170/0200:0784

4170/0200:0786

4170/0200:0788

4170/0200:0790

4170/0200:0792

4170/0200:0794

4170/0200:0796

4170/0200:0798

4170/0200:0800

4170/0200:0802

4170/0200:0804

4170/0200:0806

4170/0200:0808

4170/0200:0810

4170/0200:0812

4170/0200:0814

4170/0200:0816

4170/0200:0818

4170/0200:0820

4170/0200:0822

4170/0200:0824

4170/0200:0826

4170/0200:0828

4170/0200:0830

4170/0200:0832

4170/0200:0834

4170/0200:0836

4170/0200:0838

4170/0200:0840

4170/0200:0842

4170/0200:0844

4170/0200:0846

4170/0200:0848

4170/0200:0850

4170/0200:0852

4170/0200:0854

4170/0200:0856

4170/0200:0858

4170/0200:0860

4170/0200:0862

4170/0200:0864

4170/0200:0866

4170/0200:0868

4170/0200:0870

4170/0200:0872

4170/0200:0874

4170/0200:0876

4170/0200:0878

4170/0200:0880

4170/0200:0882

4170/0200:0884

4170/0200:0886

4170/0200:0888

4170/0200:0890

4170/0200:0892

4170/0200:0894

4170/0200:0896

4170/0200:0898

4170/0200:0900

4170/0200:0902

4170/0200:0904

4170/0200:0906

4170/0200:0908

4170/0200:0910

4170/0200:0912

4170/0200:0914

4170/0200:0916

4170/0200:0918

4170/0200:0920

4170/0200:0922

4170/0200:0924

4170/0200:0926

4170/0200:0928

4170/0200:0930

4170/0200:0932

4170/0200:0934

4170/0200:0936

4170/0200:0938

4170/0200:0940

4170/0200:0942

4170/0200:0944

4170/0200:0946

4170/0200:0948

4170/0200:0950

4170/0200:0952

4170/0200:0954

4170/0200:0956

4170/0200:0958

4170/0200:0960

4170/0200:0962

4170/0200:0964

4170/0200:0966

4170/0200:0968

4170/0200:0970

4170/0200:0972

4170/0200:0974

4170/0200:0976

4170/0200:0978

4170/0200:0980

4170/0200:0982

4170/0200:0984

4170/0200:0986

4170/0200:0988

4170/0200:0990

4170/0200:0992

4170/0200:0994

4170/0200:0996

4170/0200:0998

4170/0200:1000

4170/0200:1002

4170/0200:1004

4170/0200:1006

4170/0200:1008

4170/0200:1010

4170/0200:1012

4170/0200:1014

4170/0200:1016

4170/0200:1018

4170/0200:1020

4170/0200:1022

4170/0200:1024

4170/0200:1026

4170/0200:1028

4170/0200:1030

4170/0200:1032

4170/0200:1034

4170/0200:1036

4170/0200:1038

4170/0200:1040

4170/0200:1042

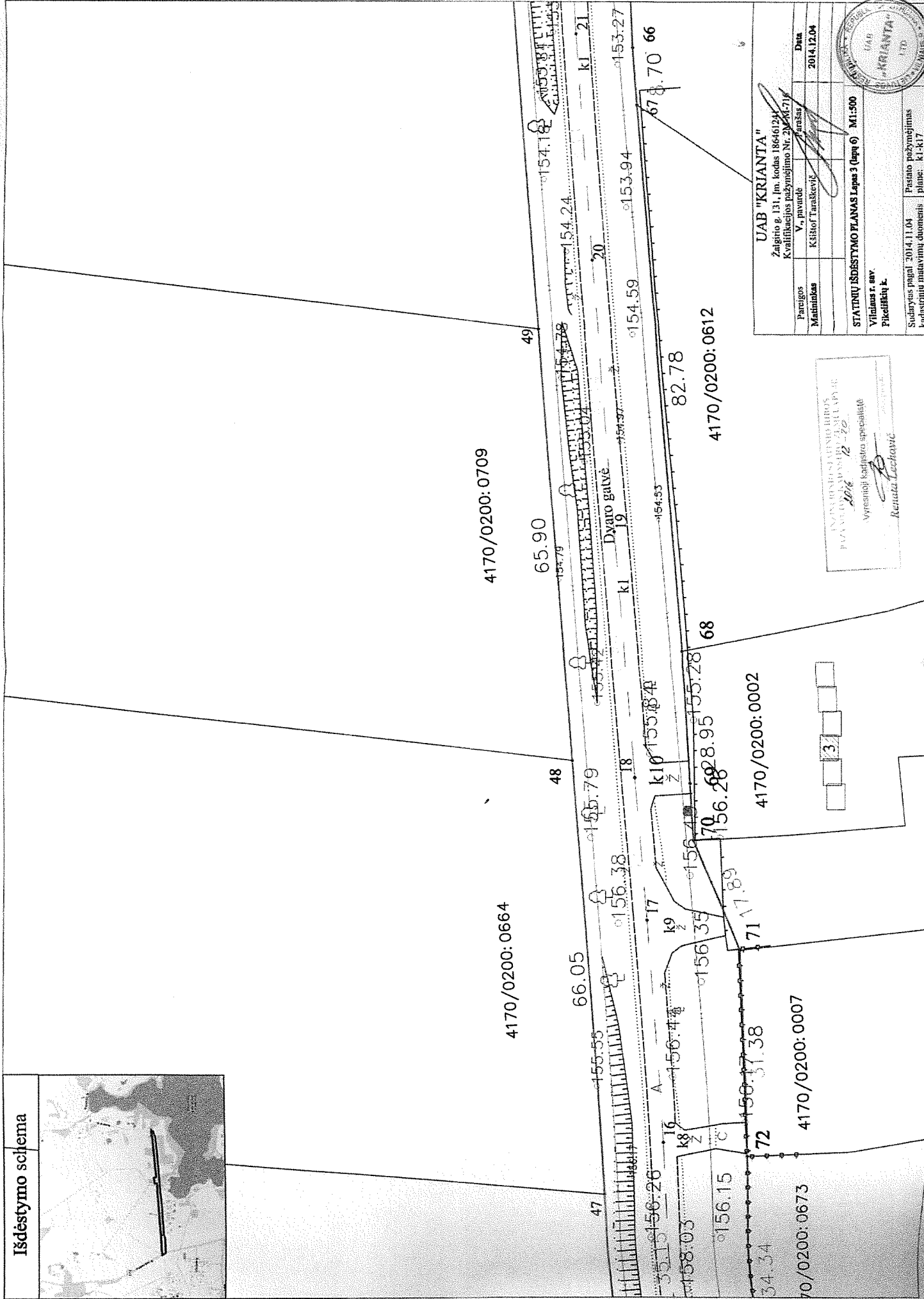
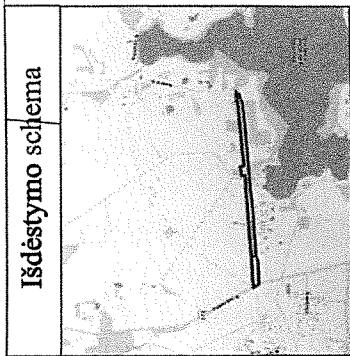
4170/0200:1044

4170/0200:1046

4170/0200:1048

4170/0200:1050

4170/0200:1052



UAB "KRIANTA"

Žalgirio g. 131, Im. kodas 18646124
Kvalifikacijos pažymėjimo Nr. 2014-0719

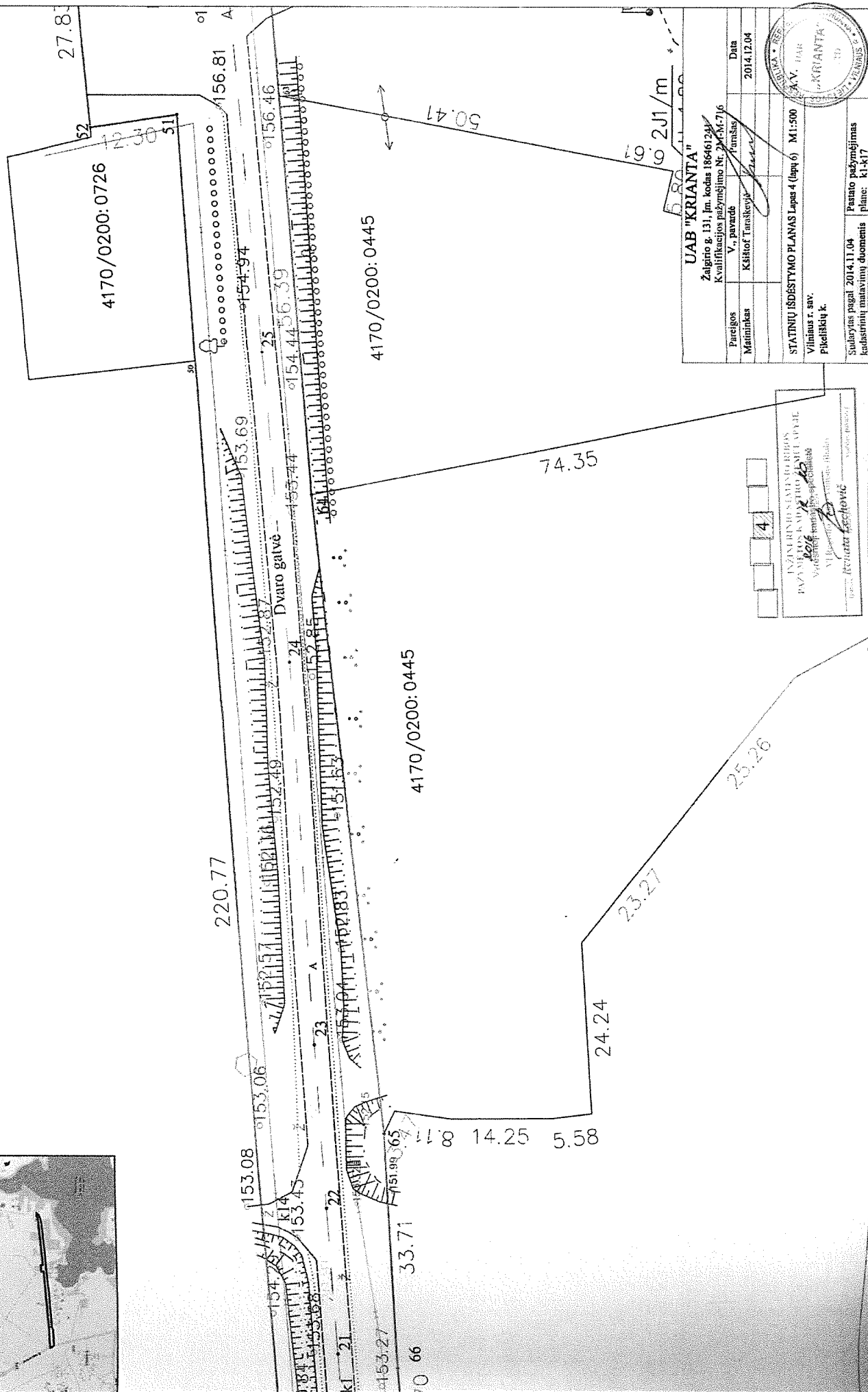
Pareigos	V. pavardė	Parašas	Data
Matavimas	Kišlo Tarakvič		2014.12.04

STATINIŲ IŠDĖSTYMO PLANAS Lapas 3 (Iš viso 6) M1:500

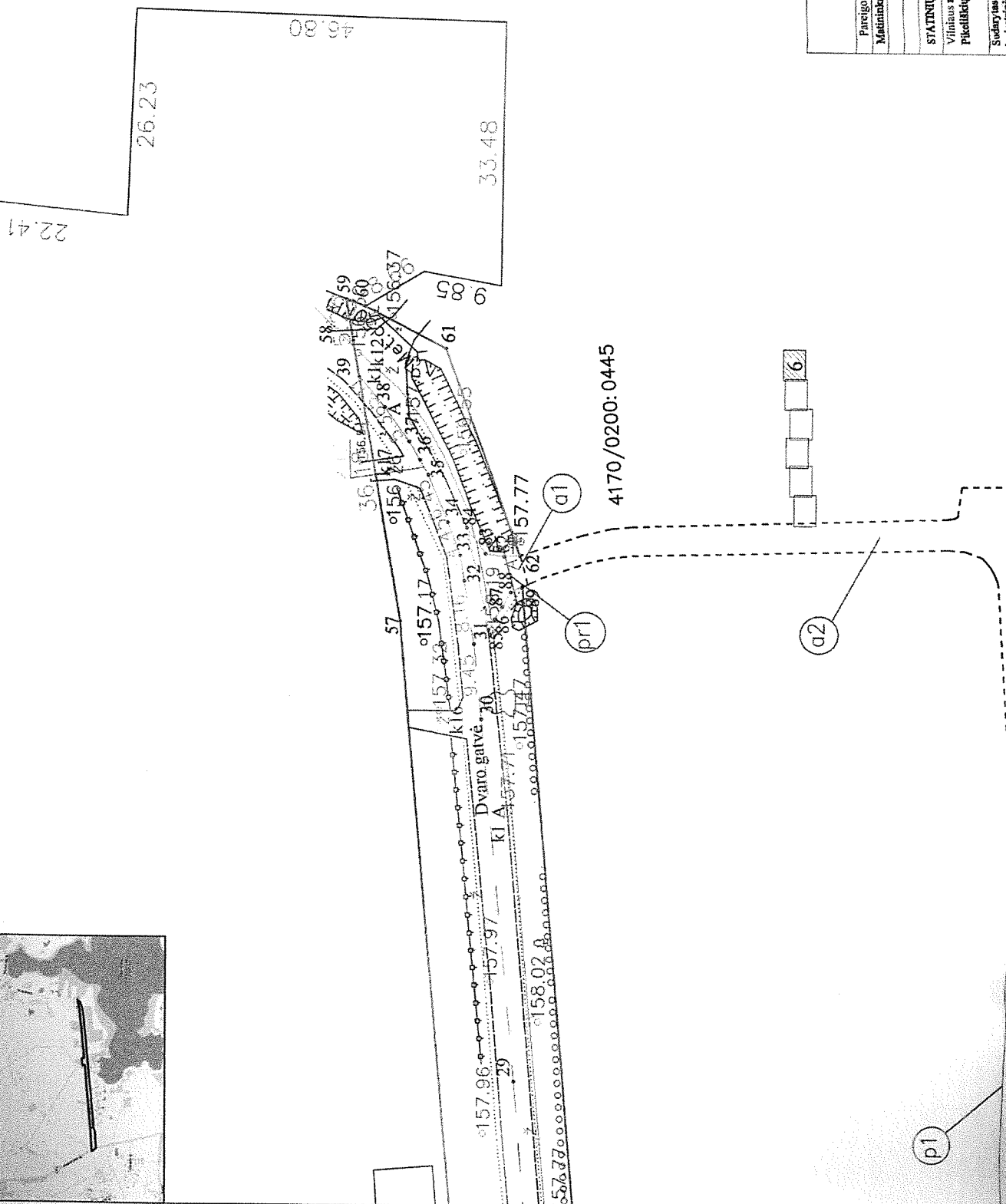
Vilniaus r. sav.
Pildikų k.

Sudarytas pagal 2014.11.04 Priešat pažymėjimas
kudastinių matavimų duomenis Planas: k1-k17

INŽINERIS RENATA LECHAVIČ
PRAVARTOJAMASIS ŽEMELAPIS
10% 12-20
Vyresnioji kadastro specialistė
Renata Lechavič



This is a black and white aerial photograph of a coastal region. A prominent, thick black line is drawn vertically across the center-right of the image, likely representing a boundary or a specific geographical feature. The terrain is a mix of light and dark patches, suggesting different land uses or vegetation. The coastline is visible on the right side of the image.



INZIGNINO STANIO LIBES
RAZZINOTOS KADASTRO ZEMEL'NYE

2016-12-22

Abstract—The purpose of this study was to determine the effect of a 10-week training program on the heart rate (HR) and energy expenditure (EE) of sedentary, middle-aged women. The subjects were 15 women, 40 to 50 years of age, who were sedentary and had no cardiovascular or pulmonary disease. The subjects were randomly assigned to a 10-week training program or a control group. The training program consisted of three sessions per week of 30 minutes of aerobic exercise at 60% of the maximum HR. The control group did not exercise. The HR and EE were measured at rest and during exercise at the beginning and end of the 10-week period. The HR and EE were significantly higher in the training group than in the control group at the end of the 10-week period. The HR and EE were also significantly higher in the training group than in the control group during exercise. The results of this study suggest that a 10-week training program can improve the HR and EE of sedentary, middle-aged women.

$$| \mathbf{e}_1 \rangle = \frac{1}{\sqrt{2}} \begin{pmatrix} 1 \\ 1 \end{pmatrix}, \quad | \mathbf{e}_2 \rangle = \frac{1}{\sqrt{2}} \begin{pmatrix} 1 \\ -1 \end{pmatrix}$$

မှန်ကန်ပါသည်။ ဂုဏ်အောင်မြင်ပါသည်။

Ronald Lechovic

UAB "KRIANTA"

Žalgirio g. 131. Im. kodas 18646124

Žemaitė g. 131, III. k. 150401-24
Kvalifikacijos pažymėjimo Nr. 244-M-71

V., pavarde	Parasas
-------------	---------

Data

STATISTINŲ IŠDUKŲ
Vilniaus r. sav.

STATYBŲ ĮSĖSTYMO PLANAS Lapas 6 (Isp. 4) M1:500

Vilniaus r. sav.
Pikeliskių k.

Sudarytas pagal 2014.11.04
kadastrinių matavimų duomenis



Organizacija: UAB "KRIANTA", kodas: 186461241, buveinės (deklaruotas) adresas: Vilniaus r. sav., Riešės sen., Purnuškių k.,

Magnolijų 1-oji g. 3

Matininkas Kšištof Taraškevič

Kelio ir jo sudėtinių dalių kadastro duomenys

Adresas Vilniaus r. sav. Pikeliškių k.

Pavadinimas Rajoninis kelias

Unikalus Nr. 4400-3114-0355

Žymėjimas k1-k17

Paskirtis Kelių

Matavimų data 2014-11-04



Aprašymas: Statinio kategorija - II grupės nesudėtingas statinys

Kelias, kelio sudėtinės dalys	Mato vienetas	Kiekis
1	2	3
Važiuojamoji dalis k1	km	1,026
Važiuojamoji dalis k1	kv. m	4019
[važiavimas, nuovaža k2	kv. m	37
[važiavimas, nuovaža k3	kv. m	36
[važiavimas, nuovaža k4	kv. m	34
[važiavimas, nuovaža k5	kv. m	48
[važiavimas, nuovaža k6	kv. m	29
[važiavimas, nuovaža k7	kv. m	31
[važiavimas, nuovaža k8	kv. m	43
[važiavimas, nuovaža k9	kv. m	58
[važiavimas, nuovaža k10	kv. m	32
[važiavimas, nuovaža k11	kv. m	51
[važiavimas, nuovaža k12	kv. m	47
[važiavimas, nuovaža k13	kv. m	33
[važiavimas, nuovaža k14	kv. m	50
Automobilių stovėjimo aikštelė k15	kv. m	558
[važiavimas, nuovaža k16	kv. m	21
[važiavimas, nuovaža k17	kv. m	14



* 1 0 6 8 0 9 5 2 6 1 *

Parengė Direktorius Kšištof Taraškevič



Organizacija: UAB "KRIANTA", kodas: 186461241, buveinės (deklarotas) adresas: Vilniaus r. sav., Riešės sen., Purnuškių k., Magnolijų 1-oji g. 3

Matavimas Kšištof Taraškevič

Kelio ir jo sudėtinių dalių įkainojimas (perkainojimas)

Adresas Vilniaus r. sav. Pikeliškių k.

Pavadinimas Rajoninis kelias

Kelio reikšmė Valstybinės

Unikalus Nr. 4400-3114-0355

Žymėjimas k1-k17

Paskirtis Kelių

Matavimų data 2014-11-04


Kelio numeris 5255

Kelio sudėtinės dalies pavadinimas	Vertės nustatymo data	Įkainojimas (I), Perkainojimas (P)	Atskaitos taškai	Kasmetinis vertės mažinimo koeficientas	Matavimo vienetas	Kiekis	Kainynas ir lentelė	Vieneto statybos vertė po indeksavimo, Eur	Atkairimo kaštai (statybinė vertė), Eur	Nusidėvėjimas %	Atkurtiamoji vertė, Eur	Vietovės pataisos koeficientas	Vidutinė rinkos vertė, Eur
1	2	3	4	5	6	7	8	9	10	11	12	13	14
Važiuojamoji dalis k1	2015-01-15	I	1-39	5	km	1,026	NTK 2015 - 3.1.7	333060	342000	75	85400	1	85400
Įvažiavimas, nuovaža k2	2015-01-15	I	-	5	kv. m	37	NTK 2015 - 3.2.10	13,6	503	75	126	1	126
Įvažiavimas, nuovaža k3	2015-01-15	I	-	5	kv. m	36	NTK 2015 - 3.2.10	13,6	490	75	122	1	122



1	2	3	4	5	6	7	8	9	10	11	12	13	14
Įvažiavimas, nuovaža k4	2015-01-15	I	-	5	kv. m	34	NTK 2015 - 3.2.10	30,2	1030	75	257	1	257
Įvažiavimas, nuovaža k5	2015-01-15	I	-	5	kv. m	48	NTK 2015 - 3.2.10	13,6	653	75	163	1	163
Įvažiavimas, nuovaža k6	2015-01-15	I	-	5	kv. m	29	NTK 2015 - 3.2.10	13,6	394	75	99	1	99
Įvažiavimas, nuovaža k7	2015-01-15	I	-	5	kv. m	31	NTK 2015 - 3.2.10	13,6	422	75	105	1	105
Įvažiavimas, nuovaža k8	2015-01-15	I	-	5	kv. m	43	NTK 2015 - 3.2.10	13,6	585	75	146	1	146
Įvažiavimas, nuovaža k9	2015-01-15	I	-	5	kv. m	58	NTK 2015 - 3.2.10	13,6	789	75	197	1	197
Įvažiavimas, nuovaža k10	2015-01-15	I	-	5	kv. m	32	NTK 2015 - 3.2.10	13,6	435	75	109	1	109
Įvažiavimas, nuovaža k11	2015-01-15	I	-	5	kv. m	51	NTK 2015 - 3.2.10	30,2	1540	75	385	1	385
Įvažiavimas, nuovaža k12	2015-01-15	I	-	5	kv. m	47	NTK 2015 - 3.2.10	30,2	1420	75	355	1	355
Įvažiavimas, nuovaža k13	2015-01-15	I	-	5	kv. m	33	NTK 2015 - 3.2.10	13,6	449	75	112	1	112
Įvažiavimas, nuovaža k14	2015-01-15	I	-	5	kv. m	50	NTK 2015 - 3.2.10	13,6	680	75	170	1	170
Automobilių stovėjimo aikštelė k15	2015-01-15	I	-	10	kv. m	558	NTK 2015 - 3.2.9.1	13,24	7390	75	1850	1	1850
Įvažiavimas, nuovaža k16	2015-01-15	I	-	5	kv. m	21	NTK 2015 - 3.2.10	13,6	286	75	71	1	71
Įvažiavimas, nuovaža k17	2015-01-15	I	-	5	kv. m	14	NTK 2015 - 3.2.10	13,6	190	75	48	1	48
Viso									359000		89700		89700

Parengė Direktorius Kšištof Taraškevič



Organizacija: UAB "KRIANTA", kodas: 186461241, buveinės (deklaruotas) adresas: Vilniaus r. sav., Riešės sen., Purnuškių k., Magnolijų 1-oji g. 3

Matininkas Kšištof Taraškevič

Kelio važiuojamosios dalies ir žemės sankasos kadastro duomenys

Adresas Vilniaus r. sav. Pikeliškių k.

Pavadinimas Rajoninis kelias

Unikalus Nr. 4400-3114-0355


Žymėjimas k1-k17

Paskirtis Kelių

Matavimų data 2014-11-04

Kelio reikšmė Valstybinės				Kelio numeris 5255				Kategorija Penkta				Eismo juostų skaičius Dvi				Kelio ilgis, km. 1,026									
Kelio sudėtinės dalies pavadinimas				Ruožo su vienodais kelio dangos ir sankasos pločiais ir tipais				Ruožo su vienodais kelio dangos ir sankasos pločiais ir tipais pabaiga				Kelio plotis, m		Kelio sankasos plotis, m		Kelio sankasos tipas		Kelio dangos tipas		Rekonstravimo metai		Kap. remonto metai		Papr. remonto metai	
				atskaitos taškai ašyje		koordinatės		atskaitos taškai ašyje		koordinatės															
				taško Nr.	km	X	Y	taško Nr.	km	X	Y														
Važiuojamoji dalis k1				1	0.016	6082909,76	580069,41	39	1.026	6083007,04	581072,03	1,026		1984	17	4		Asfaltbetonis							

Parengė Direktorius Kšištof Taraškevič



16-Grd-2016 11:41:09



* 1 0 6 8 0 9 5 2 6 2 *

Lapas 1 iš 1

Organizacija: UAB "KRIANTA", kodas: 186461241, buveinės (deklarotas) adresas: Vilniaus r. sav., Riešės sen., Purnuškių k., Magnolių 1-oji g. 3

Matininkas Kšištof Taraškevič

Kelio sankryžų, tiltų, viadukų, estakadų, pralaidų, autobusų sustojimo ir poilsio aikštelių, šviesoforų, kelio oro sąlygų stebėjimo ir transporto apskaitos įrenginių kadastro duomenys

Adresas Vilniaus r. sav. Pikeliškių k.

Pavadinimas Rajoninis kelias

Unikalus Nr. 4400-3114-0355

Žymėjimas k1-k17

Paskirtis Kelių

Matavimų data 2014-11-04

Kelio reikšmė Valstybinis Kelio numeris 5255

Kelio sudėtinės dalies pavadinimas	Atskaitos duomenys ašyje		Centro koordinatės		Statybos metai	Medžiaga	Markė (tipas)	Mato vienetas	Kiekis	Kelio pusė	Kilūties pavadinimas	Rekonstravimo	Kap. remonto	Papr. remonto
	taško Nr.	km	X	Y										
1	2	3	4	5	6	7	8	9	10	11	12	13	14	15
Įvažiavimas, nuovaža k2	9	0.185	6082924,56	580236,43	1984	Žvyras		kv. m	37	Dešinė				
Įvažiavimas, nuovaža k3	11	0.236	6082928,97	580287,29	1984	Žvyras		kv. m	36	Dešinė				
Įvažiavimas, nuovaža k4	12	0.258	6082930,85	580309,33	1984	Asfaltbetonis		kv. m	34	Dešinė				
Įvažiavimas, nuovaža k5	13	0.304	6082934,74	580355	1984	Žvyras		kv. m	48	Dešinė				
Įvažiavimas, nuovaža k6	14	0.335	6082937,31	580385,51	1984	Žvyras		kv. m	29	Dešinė				
Įvažiavimas, nuovaža k7	15	0.345	6082938,12	580395,17	1984	Žvyras		kv. m	31	Dešinė				
Įvažiavimas, nuovaža k8	16	0.396	6082940,93	580430,21	1984	Žvyras		kv. m	43	Dešinė				
Įvažiavimas, nuovaža k9	17	0.414	6082943,55	580463,81	1984	Žvyras		kv. m	58	Dešinė				

16-Grd-2016 11:41:21




* 1 0 6 8 0 9 5 2 6 3 *

Lapas 1 iš 2

1	2	3	4	5	6	7	8	9	10	11	12	13	14	15
Įvažiavimas, nuovaža k10	18	0.452	6082945,34	580485,44	1984	Žvyras		kv. m	32	Dešinė				
Įvažiavimas, nuovaža k11	26	0.744	6082970,05	580792,67	1984	Asfaltbetonis		kv. m	51	Dešinė				
Įvažiavimas, nuovaža k12	38	1.021	6083003,73	581068,14	1984	Žvyras		kv. m	47	Dešinė				
Įvažiavimas, nuovaža k13	15	0.345	6082938,12	580395,17	1984	Žvyras		kv. m	33	Kairė				
Įvažiavimas, nuovaža k14	22	0.570	6082955,83	580618,92	1984	Žvyras		kv. m	50	Kairė				
Automobilių stovėjimo aikštelė k15	26	0.744	6082970,05	580792,67	1984	Žvyras		kv. m	538	Kairė				
Įvažiavimas, nuovaža k16	30	0.981	6082991,28	581028,64	1984	Žvyras		kv. m	21	Kairė				
Įvažiavimas, nuovaža k17	35	1.011	6082998,17	581059,48	1984	Žvyras		kv. m	14	Kairė				

Parengė Direktorius Kšištof Taraškevič

A.V.



16-Grd-2016 11:41:21



* 1 0 6 8 0 9 5 2 6 3 *

Lapas 2 iš 2

UAB "KRIANTA"

**NEKILNOJAMOJO DAIKTO
KADASTRINIŲ MATAVIMŲ BYLA**

Tomas: 1

Nekilnojamojo turto objektas: Inžinerinis statinys

Bylos Nr.:

Registro Nr.: 44/1749773 (Statiniai)

Adresas: Vilniaus r. sav. Pikeliškių k.

Lapų skaičius: 8

Bylos Nr.

Tomo Nr. 1


Registro 44/1749773

BYLOS TOMO VIDAUS APYRAŠAS

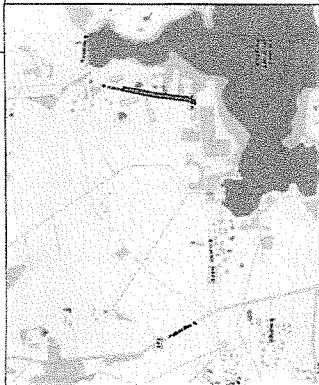
Eil. Nr.	Dokumento pavadinimas	Dokumento		Lapų skaič.	Bylos lapų numeriai	Pastabos
		Nr.	Data			
1	Statinio planas "STATINIŲ IŠDĖSTYMO PLANAS"	1	2015-01-14	2	1-2	
2	Kelio ir jo sudėtinių dalių kadastro duomenys 1K FORMA	2	2015-01-14	1	3	
3	Kelio ir jo sudėtinių dalių įkainojimas (perkainojimas) 2K FORMA	3	2015-01-14	2	4-5	
4	Kelio važiuojamosios dalies ir žemės sankasos kadastro duomenys 3K FORMA	4	2015-01-14	1	6	
5	Kelio sankryžų, tiltų, viadukų, estakadų, pralaidų, autobusų sustojimo ir poilsio aikštelių, šviesoforų, kelio oro sąlygų stebėjimo ir transporto apskaitos įrenginių kadastro duomenys 4K FORMA	5	2015-01-14	1	7	

Vidaus apyrašo lapų

(parašas, parašas, vardas, pavardė)

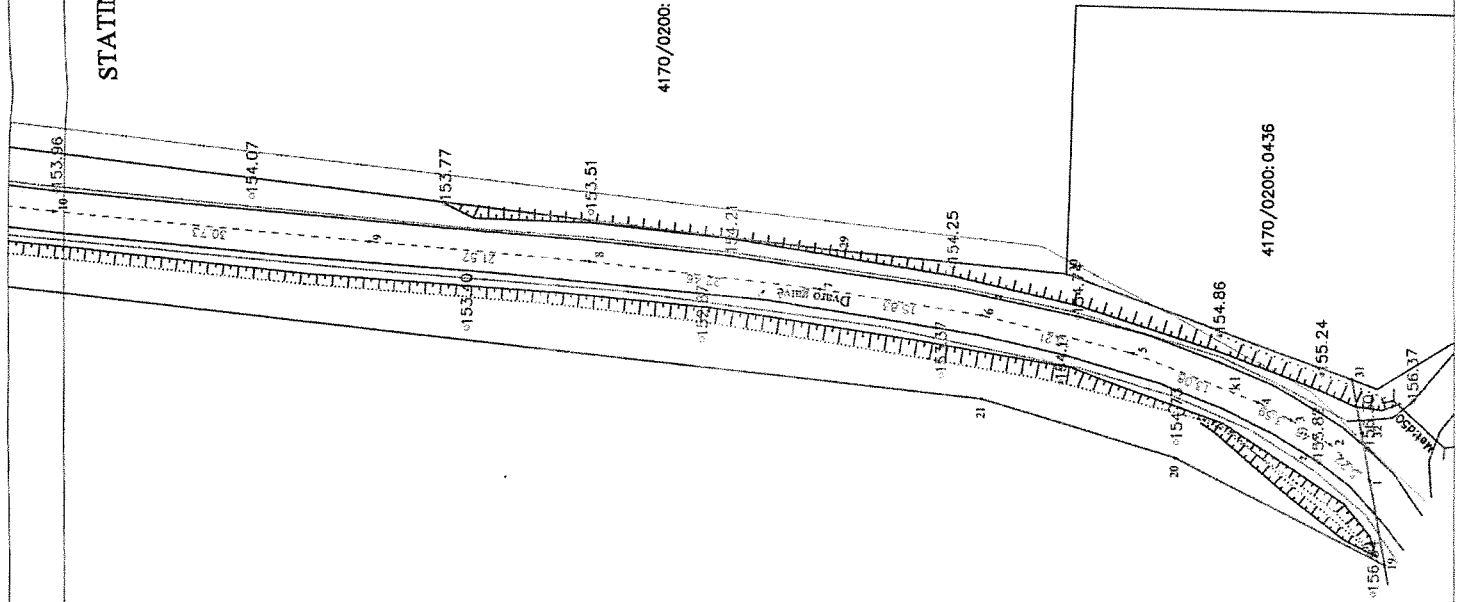


Išdėstymo schema



STATINIŲ IŠDĖSTYMO PLANAS

4170/0200: 0445



4170/0200: 0436

Kadastro duomenų nustatymai naudojant nuotrauką	
Nuotraukos pavadinimas	Medžiagos parvežimo darai
UAB "KRIANTA" darbai ripidavimoji	2014-10-
prodektas nuotrauka N1:500	

Objekto pavadinimas	Regioninis kelias
Gatvė, Nr.	
Kaimas (miestelis)	Pikeliškių k.
Savivaldybė	Vilniaus r.
Unikalo Nr.	4400-3121-5680

UAB "KRIANTA"

Zaigmo g. 131, Įm. kodas 180461241
Kvalifikacijos pažymėjimo Nr. 234-M-18

Pareigos	V. paviršius	2015.01.14
Matavimai	Kaliof. Tarkelė	

STATINIŲ IŠDĖSTYMO PLANAS Lapas 1 (lapų 2) M1:500

Vilniaus r. sav.
Pikeliškių k.

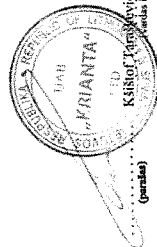
Sudarytas pagal 2014.11.04
kadastro duomenis planas: k1-k3

INŽINERINIS BIŲRO
P. ZAVILAS, KAPASINIS ŽEMĖLAPIŲ
2016. 11. 10
Vilniaus r. sav. Pikeliškių k.
KRIANTA

Koordinacių žiniaraštis

Objektas	Regioninis kelias
Garvė, Nr.	
Kaimas (miestas)	Pikeliškių k.
Savivaldybė	Vilniaus r.

Koordinatinių sistemų: LKS94				Kelio atis	
Kelio riba		Kelio atis		Kelio atis	
taško Nr.	X	Y	taško Nr.	atkaros taško km	Y
19	6083005.58	581063.78	1	1,026	581072.03
20	6083025.90	581074.20	2	1,031	581075.51
21	6083044.75	581079.84	3	1,035	581077.84
22	6083149.28	581091.68	4	1,039	581079.56
23	6083198.54	581099.32	5	1,052	581084.34
24	6083263.73	581113.06	6	1,067	581087.97
25	6083260.79	581126.90	7	1,083	581090.50
26	6083241.89	581123.04	8	1,106	581093.17
27	6083215.97	581118.11	9	1,128	581095.07
28	6083147.14	581105.02	10	1,159	581097.89
29	6083058.82	581094.26	11	1,185	581100.94
30	6083036.52	581092.06	12	1,194	581102.34
31	6083008.75	581081.75	13	1,209	581104.96
32	6083007.84	581076.57	14	1,219	581106.74
			15	1,235	581109.81
			16	1,253	581113.22
			17	1,277	581117.97
			18	1,288	581120.37



Žiniaraštį sudarė

Kišlof, Tereza, 2015.01.14, 14:18:56
(parašas)

2015.01.14
(parašas)

[illegible]

UAB "KRIANTA"

Žalgirio g. 131, Įm. kodas 186461241
Kvalifikacijos pažymėjimo Nr. 2M-M-716

Pareigos	V., pavarde	Data
Matininkas	Kšištof Tarnaskevič	2015.01.14

STATINIŲ IŠDĖ
Vilniaus r. sav.
Pikeliškių k.

Sudarytas pagal 2014.11.04 kadastrinių matavimų duomenis	Pastato pažymò planas: k1-k3
--	------------------------------

Organizacija: UAB "KRIANTA", kodas: 186461241, buveinės (deklaruotas) adresas: Vilniaus r. sav., Riešės sen., Purnuškių k.,

Magnolijų 1-oji g. 3

Matininkas Kšištof Taraškevič

Kelio ir jo sudėtinių dalių kadastro duomenys

Adresas Vilniaus r. sav. Pikeliškių k.

Unikalus Nr. 4400-3121-5680

Žymėjimas k1-k3

Pavadinimas Rajoninis kelias

Paskirtis Kelių

Matavimų data 2014-11-04

Aprašymas: Statinio kategorija II grupės nesudėtingas

Kelias, kelio sudėtinės dalys	Mato vienetas	Kiekis
1	2	3
Važiuojamoji dalis k1	km	0,262
Važiuojamoji dalis k1	kv. m	1061
[važiavimas, nuovaža k2	kv. m	26
[važiavimas, nuovaža k3	kv. m	92

Parengė Direktorius Kšištof Taraškevič



" 1 0 6 8 0 9 4 8 9 9 "

Organizacija: UAB "KRIANTA", kodas: 186461241, buveinės (deklarotas) adresas: Vilniaus r. sav., Riešės sen., Purnuškių k., Magnolijų 1-oji g. 3

Matininkas Kšištof Taraškevič

Kelio ir jo sudėtinių dalių įkainojimas (perkainojimas)

Adresas Vilniaus r. sav. Pikeliškių k.

Pavadinimas Rajoninis kelias

Kelio reikšmė Valstybinės

Unikalus Nr. 4400-3121-5680

Žymėjimas k1-k3

Paskirtis Kelių

Matavimų data 2014-11-04

Kelio numeris 5255

Kelio sudėtinės dalies pavadinimas	Vertės nustatymo data	Įkainojimas (I), Perkainojimas (P)	Atskaitos taškai	Kasmetinis vertės mažinimo koeficientas	Matavimo vienetas	Kiekis	Kainynas ir lentelė	Vieneto statybos vertė po indeksavimo, Eur	Atkurimo kaštai (statybinė vertė), Eur	Nusidėėjimas %	Atkuriamoji vertė, Eur	Vietovės pataisos koeficientas	Vidutinė rinkos vertė, Eur
1	2	3	4	5	6	7	8	9	10	11	12	13	14
Važiuojamoji dalis k1	2015-01-15	I	1-18	5	km	0,262	NTK 2015 - 3.1.7	333060	87300	75	21800	1	21800
Įvažiavimas, nuovaža k2	2015-01-15	I	-	5	kv. m	26	NTK 2015 - 3.2.10	13,6	354	75	88	0,95	84
Įvažiavimas, nuovaža k3	2015-01-15	I	-	5	kv. m	92	NTK 2015 - 3.2.10	13,6	1250	75	313	1	313



Organizacija: UAB "KRIANTA", kodas: 186461241, buveinės (deklaruotas) adresas: Vilniaus r. sav., Riešės sen., Purnuškių k., Magnolijų 1-oji g. 3

Matininkas Kšištof Taraškevič

Kelio važiuojamosios dalies ir žemės sankasos kadastro duomenys

Adresas Vilniaus r. sav. Pikeliškių k.

Unikalus Nr. 4400-3121-5680

Žymėjimas k1-k3

Paskirtis Kelių


Matavimų data 2014-11-04

Pavadinimas Rajoninis kelias

Kelio reikšmė Valstybinės		Kelio numeris 5255		Kategorija Penktą Pagalbinių		Eismo juostų skaičius Dvi		Kelio ilgis, km. 0,262	
Kelio sudėtinės dalies pavadinimas	Ruožo su vienodais kelio dangos ir sankasos pločiais ir tipais		Ruožo su vienodais kelio dangos ir sankasos pločiais ir tipais pabaiga		Kelio dangos plotas, m	Kelio dangos tipas	Kelio sankasos plotas, m	Kelio sankasos tipas	Kelio dangos plotas, m
	atskaitos taškai ašyje	koordinatės	atskaitos taškai ašyje	koordinatės					
	taško Nr.	km	taško Nr.	km					
Važiuojamoji dalis k1	1	1.026	6083007,04	581072,03	18	1.288	6083262,18	581120,37	0,262
									14
									1984
									Asfaltbetonis
									4
									Rekonstravimo
									metai
									Kap. remonto
									metai
									Papr. remonto
									metai

Parengė Direktorius Kšištof Taraškevič

A.V.



16-Grd-2016 11:38:46



* 1 0 6 0 0 9 4 9 0 0 *

Lapas 1 iš 1

Organizacija: UAB "KRIANTA", kodas: 186461241, buveinės (deklaruotas) adresas: Vilniaus r. sav., Riešės sen., Pumuškių k., Magnolijų 1-oji g. 3

Matininkas Kšištof Taraškevič

Kelio sankryžų, tiltų, viadukų, estakadų, pralaidų, autobusų sustojimo ir poilsio aikštelių, šviesoforų, kelio oro sąlygų stebėjimo ir transporto apskaitos įrenginių kadastro duomenys

Adresas Vilniaus r. sav. Pikeliškių k.

Unikalus Nr. 4400-3121-5680

Žymėjimas k1-k3

Pavadinimas Rajoninis kelias


Paskirtis Kelių

Matavimų data 2014-11-04

Kelio reikšmė Valstybinės Kelio numeris 5255

Kelio sudėtinės dalies pavadinimas	Atskaitos duomenys šioje		Centro koordinatės		Statybos metai	Medžiaga	Markė (tipas)	Mato vienetas	Kiekis	Kelio pusė	Klūties pavadinimas	Rekonstravimo	Kap. remonto	Papr. remonto
	taško Nr.	km	X	Y										
1	2	3	4	5	6	7	8	9	10	11	12	13	14	15
Įvažiavimas, nuovaža k2	14	1,219	6083193,54	581106,74	1984	Žvyras		kv. m	26	Dešinė				
Įvažiavimas, nuovaža k3	17	1,277	6083250,33	581117,97	1984	Žvyras		kv. m	92	Kairė				

Parengė Direktorius Kšištof Taraškevič





LIETUVOS RESPUBLIKOS FINANSŲ MINISTERIJA

Susisiekimo ministerijai

2018-01-16 Nr. ((27.18-02)-5K-1800455)-6K-
I 2018-01-10 Nr. 2-109 1800316

DĖL LIETUVOS RESPUBLIKOS VYRIAUSYBĖS NUTARIMO „DĖL NEKILNOJAMOJO TURTO PERĖMIMO IR PERDAVIMO“ PROJEKTO IR LIETUVOS RESPUBLIKOS VYRIAUSYBĖS NUTARIMO „DĖL LIETUVOS RESPUBLIKOS VYRIAUSYBĖS 1999 M. BIRŽELIO 9 D. NUTARIMO NR. 757 „DĖL VALSTYBINĖS REIKŠMĖS AUTOMOBILIŲ KELIŲ SĄRAŠO PATVIRTINIMO“ PAKEITIMO“ PROJEKTO

Finansų ministerija, išnagrinėjusi Susisiekimo ministerijos kartu su 2018 m. sausio 10 d. raštu Nr. 2-109 pateiktus derinti Lietuvos Respublikos Vyriausybės nutarimo „Dėl nekilnojamojo turto perėmimo ir perdavimo“ projektą ir Lietuvos Respublikos Vyriausybės nutarimo „Dėl Lietuvos Respublikos Vyriausybės 1999 m. birželio 9 d. nutarimo Nr. 757 „Dėl valstybinės reikšmės automobilių kelių sąrašo patvirtinimo“ pakeitimo“ projektą, informuoja, kad pagal kompetenciją pastabų ir pasiūlymų neturi.

Finansų viceministras

Darius Sadeckas



VALSTYBĖS ĮMONĖ TURTO BANKAS

Lietuvos Respublikos susisiekimo ministerijai
El. p.: sumin@sumin.lt
indre.bernotaite@sumin.lt

2018-01-17	Nr.	(15.5-51)-SK4-443
2018-01-10	Nr.	2-109

DĖL LIETUVOS RESPUBLIKOS VYRIAUSYBĖS NUTARIMO PROJEKTO DERINIMO

Valstybės įmonė Turto bankas, pagal kompetenciją išnagrinėjusi Lietuvos Respublikos susisiekimo ministerijos pateiktą derinti Lietuvos Respublikos Vyriausybės nutarimo „Dėl nekilnojamojo turto perėmimo ir perdavimo“ projektą Nr. 18-119, informuoja, kad dėl nutarimo projekto tikslo, priemonių, galimų pasekmių ir teisinės technikos pastabų neturi.

Generalinio direktoriaus pavaduotojas,
laikinais atliekantis generalinio direktoriaus funkcijas

Marius Kliokys

ORIGINALAS PAŠTU NEBUS SIUNČIAMAS

Evaldas Žoštautas, tel. (8-5) 268 49 43, el. p.: Evaldas.Zostautas@turtas.lt

Valstybės įmonė
Kęstučio g. 45
LT-08124 Vilnius

Tel.: (8-5) 278 0900, 278 0909
Faks (8 5) 275 1155
El. p. info@turtas.lt
<http://www.turtas.lt>

Duomenys kaupiami ir saugomi
Juridinių asmenų registre
Kodas 112021042
PVM mokėtojo kodas LT
120210411

100 Atkurtai
Lietuvai

**LIETUVOS RESPUBLIKOS VYRIAUSYBĖS KANCELIARIJA
TEISĖS GRUPĖ**

IŠVADA

**DĖL LIETUVOS RESPUBLIKOS VYRIAUSYBĖS NUTARIMO „DĖL
NEKILNOJAMOJO TURTO PERĖMIMO IR PERDAVIMO“ PROJEKTO (TOLIAU –
PROJEKTAS) IR DĖL LIETUVOS RESPUBLIKOS VYRIAUSYBĖS NUTARIMO „DĖL
LIETUVOS RESPUBLIKOS VYRIAUSYBĖS 1999 M. BIRŽELIO 9 D. NUTARIMO NR.
757 „DĖL VALSTYBINĖS REIKŠMĖS AUTOMOBILIŲ KELIŲ SĄRAŠO
PATVIRTINIMO“ PAKEITIMO“ PROJEKTO (TOLIAU – PROJEKTAS NR. 2)
(TOLIAU KARTU – PROJEKTAI)
(TAP NR. 18-162, 18-161) (TAIS NR. 18-119(2), 18-120(2))**

2018-02-19 Nr.NV-431

Vilnius

Įvertinę Projektų atitiktį įstatymams, Lietuvos Respublikos Vyriausybės nutarimams bei teisės technikos reikalavimams, teikiame šias pastabas:

1. Pažymėtina, kad pagal Lietuvos Respublikos kelių įstatymo 4 straipsnio 4 dalį, savivaldybės tarybos sutikimu vietinės reikšmės kelias ar (ir) kelio ruožas išbraukiamas iš vietinės reikšmės kelių sąrašo, *kai pasikeičia to kelio socialinė ekonominė reikšmė ir kelyje padidėja transporto priemonių eismo intensyvumas ir (ar) jis rekonstruojamas į valstybinės reikšmės kelią* ir suderinus su Susisiekimo ministerija perduodamas su visais jam priklausančiais statiniais ir techninėmis eismo reguliavimo priemonėmis valstybės nuosavybėn bei turto patikėjimo teise valdyti, naudotis ir juo disponuoti Lietuvos automobilių kelių direkcijai prie Susisiekimo ministerijos ir įrašomas į valstybinės reikšmės kelių sąrašą. Projektų teikime nurodyta, kad perėmus valstybės nuosavybėn Elektrėnų savivaldybėje esantį autoviaduką kartu su šalia jo esančiais vietinės reikšmės keliais, Lietuvos automobilių kelių direkcija prie Susisiekimo ministerijos *organizuotų ir vykdytų jų rekonstravimo darbus*.

Atsižvelgiant į tai, taip pat į Projekto 2.2-2.5 papunkčius, siūlytume Projektų teikime pateikti aiškią informaciją, ar pasikeitė minėtų kelių *socialinė ekonominė reikšmė ir keliuose padidėjo transporto priemonių eismo intensyvumas ir (ar) jie rekonstruojami į valstybinės reikšmės kelius*.

2. Atsižvelgdami į Valstybės turto perdavimo valdyti, naudoti ir disponuoti juo patikėjimo teise tvarkos aprašo, patvirtinto Lietuvos Respublikos Vyriausybės 2001 m. sausio 5 d. nutarimu Nr. 16 (toliau – Aprašas), 11.1 papunkčio reikalavimus, atkreipiame dėmesį, kad kartu

su Projektu turėtų būti pateiktas turto patikėjimo teisės subjekto prašymas perduoti jam valstybės turta, kuriame būtų nurodytas prašomo perduoti valstybės turto naudojimo tikslas.

3. Atkreipiame dėmesį, kad atsižvelgiant į Vyriausybės 2001 m. sausio 5 d. nutarimo Nr. 16 2 punktą bei į Aprašo 12 punktą, kartu su Projektu turėtų būti pateikta atitinkamo Projekte nurodyto turto Valstybės turto informacinės paieškos sistemos ataskaita.

4. Atsižvelgdami į Lietuvos Respublikos civilinio kodekso 4.49 straipsnio 1 dalį, pagal kurią daikto (turto) įgijėjas nuosavybės teisę į daiktus (turta) įgyja nuo jų perdavimo įgijėjui momento, jeigu įstatymai ar sutartis nenustato ko kita ir įvertindami tai, kad turto perdavimo ir priėmimo aktai turės būti pasirašyti Projekto Nr. 2 įsigaliojimo dieną, siūlytume Projektų rengėjams nustatyti kitą Projekto Nr. 2 įsigaliojimo datą.

Teisės grupės patarėja

Inga Baršienė