

**LIETUVOS RESPUBLIKOS VYRIAUSYBĖS KANCELIARIJA
POLITIKOS ĮGYVENDINIMO GRUPĖ**

PAŽYMA

**DĖL VYRIAUSYBĖS NUTARIMO „DĖL NEKILNOJAMOJO TURTO PERĖMIMO IŠ
KAUNO MIESTO SAVIVALDYBĖS IR PERDAVIMO LIETUVOS RESPUBLIKOS RYŠIŲ
REGULIAVIMO TARNYBAI PATIKĖJIMO TEISE“ PROJEKTO
(TAP NR. TAP-17-1882) (TAIS Nr. 17-10350(3))**

2017-12-12 Nr. NV-3182

Vilnius

Projekto rengėjas:

Ryšių reguliavimo tarnyba. Teikia Susisiekimo ministerija.

Projekto tikslas:

Perimti Kauno miesto savivaldybei nuosavybės teise priklausančią pastatą Kaune, Želvos g. 12, valstybės nuosavybėn ir perduoti jį patikėjimo teise Ryšių reguliavimo tarnybai, turint tikslą nugriauti šį avarinės būklės pastatą ir jo vietoje pastatyti naują administracinės paskirties pastatą.

Dabartinė situacija:

Įgyvendindama Elektroninių ryšių įstatymą ir kitus teisės aktus, Ryšių reguliavimo tarnyba užtikrina, kad Lietuvos Respublikoje naudojamos aparatūros ir įrenginių, radijo ryšio ir galinių įrenginių techniniai parametrai atitiktų Lietuvos Respublikoje galiojančius privalomus reikalavimus, taip pat užtikrina aparatūros ir įrenginių elektromagnetinį suderinamumą. Minėtus uždavinius įgyvendina Ryšių reguliavimo tarnybos Infrastruktūros ir įrenginių kontrolės departamento Aparatūros ir įrenginių elektromagnetinio suderinamumo kontrolės skyrius ir Radijo spektro kontrolės departamentas.

Nurodytų Ryšių reguliavimo tarnybos padalinių Kauno regiono skyriai įsikūrę Zarasų g. 38, Kaune, 426,1 kv. metro bendro ploto pastate, kurio nepakanka šių įstaigų priskirtoms funkcijoms tinkamai vykdyti. Pastate nėra garažo specialiam automobiliui, kuriame sumontuota judrioji radijo stebėsenos stotis. Šis automobilis dėl savo gabaritų negali būti saugomas standartinių matmenų garaže, todėl šiuo metu laikomas atviroje saugomoje automobilių aikštelėje. Siekiant apsaugoti brangius matavimo prietaisus nuo gedimų ir vagysčių, dalis prietaisų kiekvieną kartą, baigus darbą, išmontuojami ir įnešami į įstaigos patalpas. Projekto rengėjai nurodo, kad šalia įstaigos pastato yra būtina įrengti garažą, pritaikytą specialios paskirties automobiliui, kuriame sumontuota radijo signalų parametų matavimo įranga. Tai leistų tinkamai laikyti brangią įrangą, sumažintų šios įrangos mechaninių pažeidimų riziką, darbuotojų darbo ir laiko, reikalingo radijo stebėsenos darbams pasirengti, sąnaudas ir užtikrintų efektyvesnę radijo stebėseną.

Taip pat projekto rengėjai nurodo, kad įstaigos Kauno skyriuje naudojamos fiksuotosios radijo stebėsenos sistemos antenos yra sumontuotos ant pastato. Siekiant užtikrinti tinkamą šios įrangos veikimą, turėtų būti pastatytas atskiras bokštas fiksuotosios radijo stebėsenos sistemos antenoms įrengti, ant kurio taip pat galėtų būti sumontuota ir papildoma įranga (pvz., radijo pelengavimo sistema). Tai leistų padidinti fiksuotosios radijo stebėsenos stoties aprėptį, efektyviau vykdyti radijo stebėseną, operatyviau nustatyti radijo trukdžių šaltinius ar neteisėto radijo dažnių (kanalų) naudojimo atvejus šios radijo stebėsenos stoties aprėpties zonoje. Pastate taip pat trūksta vietos vykdomiems elektroninių, elektrotechninių ir kitų įrenginių elektromagnetinio suderinamumo ir kitiems bandymams. Paminėtina, kad įstaiga yra vienintelė elektromagnetinio suderinamumo laboratorija Lietuvoje ir vienintelė akredituota radijo ryšio įrenginių bandymų laboratorija visame Baltijos šalių regione; yra gerai žinoma Europos Sąjungoje ir, iškilus techninių problemų, jo atliktų bandymų rezultatais yra pasitikima.

Projekto rengėjai nurodo, kad sprendžiant patalpų išplėtimo klausimą, prieita išvados, jog esamas pastatas ir žemės sklypas šalia jo yra jau visiškai išnaudoti, juose neįmanoma įrengti naujų patalpų ar statinių įstaigos priskirtoms funkcijoms vykdyti. Efektyviausias būdas tai padaryti - perimti Kauno miesto savivaldybei nuosavybės teise priklausančią pastatą Kaune, Želvos g. 12, valstybės nuosavybėn ir perduoti jį patikėjimo teise Ryšių reguliavimo tarnybai. Numatoma nugriauti šį avarinės būklės, pripažintą netinkamu (negalimu) naudoti, pastatą ir jo vietoje statyti naują administracinės paskirties pastatą. Taip būtų sudarytos sąlygos įrengti naujas administracines patalpas, beidę kamerą, elektrinių ir elektroninių įrenginių atitikties vertinimo patalpas, garažą specialiajam ir kitiems įstaigos automobiliams, pastatyti bokštą fiksuotosios radijo stebėsenos sistemos antenoms ir kitai įrangai įrengti, užtikrinti efektyvų įstaigos funkcijų vykdymą.

Ryšių reguliavimo tarnybos vertinimu, naujo administracinės paskirties pastato statybai reikėtų apie 500 tūkst. eurų, įstaigos veiklos plėtrai – taip pat apie 500 tūkst. eurų. Pažymėtina, kad Ryšių reguliavimo tarnyba yra finansuojama iš valstybės biudžeto ir atskiro įstaigos biudžeto, kurį sudaro pajamos, gautos už teikiamas paslaugas ir atliekamus darbus. Atsižvelgiant į tai, naujo administracinės paskirties pastato statybai ir įstaigos plėtrai valstybės biudžeto lėšų nereikės, nes šios išlaidos būtų finansuojamos iš įstaigos vykdomos Ryšių valdymo ir kontrolės programos.

Kauno miesto savivaldybės taryba sutiko perduoti nekilnojamąjį turtą Kaune, Želvos g. 12, valstybės nuosavybėn.

Projekto esmė:

Siūloma perimti valstybės nuosavybėn šiuo metu Kauno miesto savivaldybei nuosavybės teise priklausančią nekilnojamąjį turtą: patalpas - 26 butus ir kambarius pastate Kaune, Želvos g. 12, kurių kiekvieno bendras plotas - nuo 9,52 iki 14,7 kv. metro, ir perduoti nurodytą nekilnojamąjį turtą patikėjimo teise Ryšių reguliavimo tarnybai.

Derinimas:

Suderinta su VI Turto banku be pastabų. Finansų ministerija pasiūlė papildyti projekto lydimąją medžiagą informacija, kiek valstybės biudžeto lėšų reikės perimamo avarinės būklės turto rekonstrukcijai finansuoti, ir pagrįsti tokio turto įsigijimo poreikį. Į šį siūlymą atsižvelgta – papildomi argumentai ir informacija pateikiama projekto lydimajame dokumente.

Vyriausybės kanceliarijos Teisės grupė esminių pastabų ir pasiūlymų neturi, tačiau iškėlė klausimą dėl projekte nurodytam nekilnojamam turtui priskirto žemės sklypo nuosavybės. Projekto rengėjai informavo, kad žemės sklypas nėra suformuotas.

Atitiktis Vyriausybės programai:

Projektas Vyriausybės programos nuostatų neįgyvendina.

Dalykinio vertinimo išvada:

Siūlytume projektą svarstyti Vyriausybės posėdžio **B** dalyje (plačiau pristatyti).

Patarėjas

Vaclovas Medišauskas, tel. 8 706 63 814, el. p. vaclovas.medisauskas@lr.lt



LIETUVOS RESPUBLIKOS SUSISIEKIMO MINISTERIJA

Biudžetinė įstaiga, Gedimino pr. 17, LT-01505 Vilnius, tel. (8 5) 261 2363,
faks. (8 5) 212 4335, el. p. sumin@sumin.lt.
Duomenys kaupiami ir saugomi Juridinių asmenų registre, kodas 188620589

Lietuvos Respublikos Vyriausybei

2017-

Nr.

DĖL LIETUVOS RESPUBLIKOS VYRIAUSYBĖS NUTARIMO „DĖL NEKILNOJAMOJO TURTO PERĖMIMO IŠ KAUNO MIESTO SAVIVALDYBĖS IR PERDAVIMO LIETUVOS RESPUBLIKOS RYŠIŲ REGULIAVIMO TARNYBAI PATIKĖJIMO TEISE“ PROJEKTO

Lietuvos Respublikos susisieikimo ministerija (toliau – Susisieikimo ministerija) teikia Lietuvos Respublikos Vyriausybės nutarimo „Dėl nekilnojamojo turto perėmimo iš Kauno miesto savivaldybės ir perdavimo Lietuvos Respublikos ryšių reguliavimo tarnybai patikėjimo teise“ projektą (toliau – projektas).

Projektas yra parengtas vadovaujantis Lietuvos Respublikos valstybės ir savivaldybių turto valdymo, naudojimo ir disponavimo juo įstatymo 5 straipsnio 1 dalies 6 punktu, 7 straipsnio 2 dalies 1 punktu, 10 straipsnio 1 ir 2 dalimis, 20 straipsnio 2 dalies 3 punktu, Valstybės turto perdavimo valdyti, naudoti ir disponuoti juo patikėjimo teise tvarkos aprašu, patvirtintu Lietuvos Respublikos Vyriausybės 2001 m. sausio 5 d. nutarimu Nr. 16 „Dėl Valstybės turto perdavimo valdyti, naudoti ir disponuoti juo patikėjimo teise tvarkos aprašo patvirtinimo“, atsižvelgiant į Kauno miesto savivaldybės tarybos 2017 m. balandžio 25 d. sprendimą Nr. T-269 „Dėl nekilnojamojo turto Želvos g. 12, Kaune, perdavimo valstybės nuosavybėn“.

Projekto tikslas – perimti valstybės nuosavybėn Kauno miesto savivaldybei nuosavybės teise priklausančią nekilnojamąjį turtą Kaune, Želvos g. 12, ir perduoti minėtą turtą Lietuvos Respublikos ryšių reguliavimo tarnybai (toliau – Tarnyba) valdyti, naudoti ir disponuoti juo patikėjimo teise.

Vadovaudamasi Lietuvos Respublikos elektroninių ryšių įstatymo (toliau – ERI) 8 straipsnio 2 dalies 5 punktu, 9 straipsnio 2 punktu, 10 straipsnio 1 ir 2 punktais, 43, 44 ir 46 straipsniais, ir kitais teisės aktais, Tarnyba pagal kompetenciją užtikrina, kad Lietuvos Respublikoje naudojamos aparatūros ir įrenginių, radijo ryšio ir galinių įrenginių techniniai parametrai atitiktų Lietuvos Respublikoje galiojančius privalomus reikalavimus, taip pat užtikrina aparatūros ir įrenginių elektromagnetinį suderinamumą. Minėtus Tarnybos uždavinius įgyvendina Tarnybos Infrastruktūros ir įrenginių kontrolės departamento Aparatūros ir įrenginių elektromagnetinio suderinamumo kontrolės skyrius (toliau – AĮEMS KS) ir Radijo spektro kontrolės departamentas (toliau – RSKD).

AĮEMS KS yra akredituotas atlikti elektroninių, elektrotechninių, informacinių technologijų ir kitų įrenginių elektromagnetinio suderinamumo ir kitus bandymus pagal Tarnybos kompetenciją. AĮEMS KS aktyviai dalyvauja Europos Sąjungos valstybių narių Elektromagnetinio suderinamumo administracinio bendradarbiavimo (EMC ADCO) ir Radijo ryšio įrenginių administracinio bendradarbiavimo (RED ADCO) darbo grupių vykdomose Europos Sąjungos rinkos priežiūros kampanijose, kurių metu tikrinama visoje Europos Sąjungos rinkoje esančių

elektrinių ir elektroninių aparatų atitiktis esminiams Europos Sąjungos mastu nustatytiems reikalavimams.

RSKD, kuris kontroliuoja, kaip laikomasi radijo ryšį reglamentuojančių teisės aktų reikalavimų, ir atlieka radijo dažnių spektro stebėseną, turi keturis regioninius kontrolės skyrius, tarp jų – Kauno kontrolės skyrių (toliau – RSKD KKS). RSKD KKS Kauno regione atlieka elektroninių ryšių paslaugų kokybinių ir kiekybinių parametrų matavimus, tikrina, ar radijo ryšio tinklų, televizijos, radijo transliavimo ir kitos radijo ryšio stotys yra įrengtos ir naudojamos, kaip nurodyta jų projektuose ir leidimuose naudoti radijo dažnius (kanalus) nustatytose sąlygose, kad būtų išvengta radijo trukdžių, taip pat vykdo nuolatinę radijo stebėseną, elektromagnetinės spinduliuotės parametrų kontrolinius matavimus, neteisėtai naudojamų radijo dažnių (kanalų) paiešką ir kt. RSKD KKS veikla leidžia užtikrinti nuolatinę vartotojams teikiamų elektroninių ryšių paslaugų kokybės kontrolę, suteikti vartotojams objektyvią informaciją apie elektroninių ryšių paslaugų kokybinius ir kiekybinius parametrus, nustatyti radijo trukdžių šaltinius Kauno regione ir juos pašalinti, sudaryti sąlygas kokybiškų elektroninių ryšių paslaugų teikimui ir radijo ryšio įrenginių veikimui. Radijo spektro stebėsenos darbams Kauno regione RSKD KKS naudoja vieną fiksuotąją radijo stebėsenos stotį ir vieną judriąją radijo stebėsenos stotį (toliau – JRSS) (t. y. specialios paskirties automobilyje sumontuotą radijo signalų parametrų matavimo įrangą).

AĮEMS KS ir RSKD KKS yra įsikūrę Kaune, Zarasų g. 38, 426,1 m² bendrojo ploto pastate (toliau – pastatas), kurio nepakanka AĮEMS KS ir RSKD KKS priskirtoms funkcijoms tinkamai vykdyti. Pastate nėra garažo automobiliui, kuriame sumontuota JRSS (toliau – JRSS automobilis), laikyti. JRSS automobilis dėl savo gabaritų negali būti saugomas standartinių matmenų garaže, todėl šiuo metu JRSS automobilis laikomas atviroje saugomoje automobilių aikštelėje. Ši aikštelė yra už 3 km nuo RSKD KKS būstinės. Saugant JRSS automobilį lauke, didėja jame sumontuotos brangios JRSS įrangos (vertė – apie 300 tūkst. Eur) gedimo tikimybė, kuri ypač išauga šaltuoju metų laiku, kai veikia nepalankūs aplinkos veiksniai (žema temperatūra, temperatūros svyravimai, drėgmė ir kt.). Siekiant apsaugoti brangius JRSS matavimo prietaisus nuo gedimų ir vagysčių, dalis prietaisų kiekvieną kartą, baigus darbą, išmontuojami ir įnešami į RSKD KKS patalpas, o kitą dieną vėl grąžinami į JRSS automobilį. Kiekvieną kartą išmontuojant ir nešiojant brangius prietaisus didėja jų mechaninių pažeidimų tikimybė. Be to, tai lemia dideles papildomas darbo ir laiko sąnaudas, ypač šaltuoju metų laiku, kadangi kaskart turi būti ne tik išmontuojama ir vėl sumontuojama įranga, tačiau ir tinkamai parengiamas JRSS automobilis (žiemos metu JRSS automobilis turi būti iš saugojimo aikštelės nuvaromas į vietą šalia pastato Zarasų g. 38, įšildomas naudojant jame įrengtą autonominį šildytuvą, tuomet sumontuojama iš patalpų atnešta radijo stebėsenos įranga ir kt.). Atsižvelgiant į tai, kas išdėstyta, šalia pastato yra būtina įrengti garažą, pritaikytą JRSS automobiliui. Tai leistų tinkamai laikyti brangią JRSS įrangą, sumažintų šios įrangos mechaninių pažeidimų riziką, darbuotojų darbo ir laiko, reikalingo radijo stebėsenos darbams pasirengti, sąnaudas ir užtikrintų efektyvesnę radijo stebėseną.

Šiuo metu RSKD KKS naudojamos fiksuotosios radijo stebėsenos sistemos antenos yra sumontuotos ant pastato. Siekiant užtikrinti tinkamą šios įrangos veikimą, turėtų būti pastatytas atskiras bokštas fiksuotosios radijo stebėsenos sistemos antenoms įrengti, ant kurio taip pat galėtų būti sumontuota ir papildoma įranga (pvz., radijo pelengavimo sistema). Tai leistų padidinti fiksuotosios radijo stebėsenos stoties aprėptį, efektyviau vykdyti radijo stebėseną, operatyviau nustatyti radijo trukdžių šaltinius ar neteisėto radijo dažnių (kanalų) naudojimo atvejus šios radijo stebėsenos stoties aprėpties zonoje.

Pastate taip pat trūksta vietos pagal Tarnybos kompetenciją vykdomiems elektroninių, elektrotechninių ir kitų įrenginių elektromagnetinio suderinamumo ir kitiems bandymams. Visas pirmas pastato aukštas, skirtas AĮEMS KS, yra visiškai užimtas, nėra pakankamai vietos naujoms bandymų aikštelėms įrengti, naujai įrangai laikyti, bandymų objektams saugoti ir kt. Pastate įrengtoje beaidėje kameroje atliekami elektromagnetinės spinduliuotės ir elektromagnetinio atsparumo bandymai. Atsižvelgiant į tai, kad reikalavimai, kaip atlikti šiuos bandymus, skiriasi, tenka kiekvieną kartą atitinkamai transformuoti beaidę kamerą (pakeisti įrangą, atlikti kitus būtinus techninius pakeitimus), todėl didėja ne tik beaidės kameros pažeidimo ir įrangos gedimo rizika, bet ir ilgėja bandymų atlikimo laikas. Siekiant efektyviau vykdyti įrenginių rinkos

priežiūrą, atitikties vertinimą ir bandymus, apsaugoti asmenis ir elektroninių ryšių tinklus nuo nekokybiškų, elektromagnetinius trikdžius skleidžiančių įrenginių, yra būtina įrengti antrą beaidę kamerą, skirtą elektrinių ir elektroninių įrenginių skleidžiamai elektromagnetinei spinduliuotei vertinti, o dabartinę beaidę kamerą naudoti tik atsparumo elektromagnetiniams trikdžiams bandymams. Tai padidintų AĖMS KS pajėgumą atlikti bandymus, sudarytų sąlygas vienu metu vykdyti elektromagnetinės spinduliuotės ir elektromagnetinio suderinamumo bandymus, atlikti išsamų radijo ryšio įrenginių atitikties vertinimą (tai šiuo metu neįmanoma dėl patalpų stokos), išplėstų įrenginių, kurių bandymai gali būti atliekami, sąrašą, taip pat sutrumpintų bandymų atlikimo terminus.

Papildomai pažymėtina, kad, atsižvelgdama į vykdytų Europos Sąjungos rinkos priežiūros kampanijų rezultatus, kurių metu buvo nustatytas itin žemas Europos Sąjungos rinkoje esančių gaminių atitikties esminiams taikytinų Europos Sąjungos direktyvų¹ (toliau – direktyvos) reikalavimams lygis, ir siekdama efektyvesnės įrenginių rinkos priežiūros, Europos Komisija planuoja patvirtinti nacionalinių (etaloninių) laboratorijų sąrašą ir kartu numatyti, kad įrenginių atitikties esminiams direktyvų reikalavimams vertinimas turi būti atliekamas tik šiose laboratorijose. AĖMS KS yra vienintelė elektromagnetinio suderinamumo laboratorija Lietuvoje ir vienintelė akredituota radijo ryšio įrenginių bandymų laboratorija visame Baltijos šalių regione. AĖMS KS yra gerai žinomas Europos Sąjungoje ir, iškilus techninių problemų, jo atliktų bandymų rezultatais pasitikima. Atsižvelgiant į tai, tikėtina, kad AĖMS KS bus įtrauktas į Europos Komisijos sudaromą nacionalinių (etaloninių) laboratorijų sąrašą. Tokiu atveju, siekiant užtikrinti, kad būtų įmanoma vykdyti visapusišką radijo ryšio įrenginių atitikties Europos Sąjungoje galiojantiems esminiams reikalavimams vertinimą, reikės plėsti AĖMS KS veiklą. Pažymėtina, kad įrenginių atitikties esminiams direktyvų reikalavimams vertinimas apima elektromagnetinės spinduliuotės ir elektromagnetinio suderinamumo bandymus. Dėl šios priežasties daugelis Europos Sąjungos valstybių telekomunikacijų administracijų (pvz., Vengrijos, Rumunijos, Liuksemburgo, Šveicarijos, Portugalijos ir kitų šalių administracijos) stiprina savo turimą techninę bazę – įrengia naujas beaides kameras.

Atsižvelgiant į tai, kas išdėstyta, ir į tai, kad pastatas ir žemės sklypas šalia jo jau yra visiškai išnaudoti, juose neįmanoma įrengti naujų patalpų ar statinių AĖMS KS ir RSKD KKS priskirtoms funkcijoms vykdyti, yra būtina išplėsti patalpas, kuriose yra įsikūrę šie Tarnybos struktūriniai padaliniai. Efektyviausias būdas tai padaryti būtų perimti Kauno miesto savivaldybei nuosavybės teise priklausantį pastatą Kaune, Želvos g. 12, valstybės nuosavybės ir perduoti jį Tarnybai valdyti, naudoti ir disponuoti juo patikėjimo teise.

Priėmus projektą, būtų sudarytos sąlygos įrengti naujas AĖMS KS ir RSKD KKS skirtas administracines patalpas (beaidę kamerą, elektrinių ir elektroninių įrenginių atitikties vertinimo patalpas, garažą JRSS automobiliui, kuriame galėtų būti laikomas ir AĖMS KS automobilis), pastatyti bokštą fiksuotosios radijo stebėsenos sistemos antenoms ir kitai įrangai įrengti, užtikrinti efektyvų įrenginių atitikties vertinimą, radijo stebėseną ir operatyvų radijo trukdžių tyrimą ir kitų susijusių Tarnybos funkcijų vykdymą. Neigiamų pasekmių nenumatoma.

Projektas paskelbtas Lietuvos Respublikos Seimo kanceliarijos Teisės aktų informacinėje sistemoje. Pastabų ir pasiūlymų iš visuomenės negauta.

Projektas buvo pateiktas išvadoms gauti Lietuvos Respublikos finansų ministerijai ir valstybės įmonei Turto bankui. Valstybės įmonė Turto bankas projektą suderino be pastabų. Lietuvos Respublikos finansų ministerija išvadoje pasiūlė papildyti projekto lydimąją medžiagą informacija, kiek valstybės biudžeto lėšų reikės perimamo avarinės būklės turto rekonstrukcijai finansuoti, ir pagrįsti tokio turto įsigijimo poreikį. Į šį siūlymą buvo atsižvelgta – papildomi argumentai ir informacija yra pateikiami toliau šiame rašte.

Šiuo metu Kauno miesto savivaldybei nuosavybės teise priklausantis nekilnojamasis turtas Kaune, Želvos g. 12, yra avarinės būklės. Kauno miesto savivaldybės administracijoje sudaryta

¹ 2014 m. vasario 26 d. Europos Parlamento ir Tarybos direktyva 2014/30/ES dėl valstybių narių įstatymų, susijusių su elektromagnetiniu suderinamumu, suderinimo (nauja redakcija) (OL 2014 L 96, p. 79) ir 2014 m. balandžio 16 d. Europos Parlamento ir Tarybos direktyva 2014/53/ES dėl valstybių narių įstatymų, susijusių su radijo įrenginių tiekimu rinkai, suderinimo, kuria panaikinama Direktyva 1999/5/EB (OL 2014 L 153, p. 62)

Nereikalingų arba netinkamų (negalimų) naudoti nekilnojamųjų daiktų apžiūros komisija konstatavo, kad minėto turto techninė būklė neatitinka Lietuvos Respublikos statybos įstatymo 4 straipsnyje nustatytų esminių statinio reikalavimų, šis turtas netinkamas naudoti, remontuoti ar rekonstruoti. Atsižvelgdama į tai ir vadovaudamasi Lietuvos Respublikos valstybės ir savivaldybių turto valdymo, naudojimo ir disponavimo juo įstatymo 26 straipsnio 1 dalies 1 punktu ir 2 dalimi, Kauno miesto savivaldybės taryba 2013 m. birželio 6 d. sprendimo Nr. T-353 „Dėl savivaldybei priklausančių butų (patalpų) pripažinimo netinkamais (negalimais) naudoti“ 1.21 papunkčiu pripažino gyvenamąjį namą Kaune, Želvos g. 12, netinkamu (negalimu) naudoti. Atsižvelgiant į tai, Tarnybos vertinimu, efektyviausias būdas aprūpinti Tarnybą reikiamomis papildomomis patalpomis Kauno mieste būtų nugriauti perimtą valstybės nuosavybės pastatą Kaune, Želvos g. 12, ir nugriauto pastato vietoje statyti naują administracinės paskirties pastatą, kurį naudotų Tarnyba. Didžioji dalis naujo administracinės paskirties pastato ploto būtų naudojama AĮEMS KS veiklai.

Tarnybos vertinimu, naujo administracinės paskirties pastato statybai reikėtų apie 500 tūkst. eurų, AĮEMS KS veiklos plėtrai – taip pat apie 500 tūkst. eurų. Pažymėtina, kad pagal ERĮ 6 straipsnio 3 dalį Tarnyba yra finansuojama iš valstybės biudžeto ir atskiros Tarnybos biudžeto, kurį sudaro pajamos, gautos už teikiamas paslaugas ir atliekamus darbus. Atsižvelgiant į tai, naujo administracinės paskirties pastato statybai ir AĮEMS KS plėtrai valstybės biudžeto lėšų nereikės, nes šios išlaidos būtų finansuojamos iš atskiros Tarnybos biudžeto, t. y. iš Tarnybos vykdomos Ryšių valdymo ir kontrolės programos.

Projekto numatomo teisinio reguliavimo poveikio vertinimas nebuvo atliekamas, nes projektas yra individualaus teisės akto projektas.

Projekto rengimą koordinavo Susisiekimo ministerijos Biudžeto ir valstybės turto valdymo departamento (direktorius Saulius Kerza, tel. 239 3847, el. p. saulius.kerza@sumin.lt) Valstybės turto valdymo ir viešųjų pirkimų skyriaus (vyriausioji specialistė, vykdanči skyriaus vedėjo funkcijas, Roma Andruskevičienė, tel. 239 3917, el. p. roma.andruskeviciene@sumin.lt) vyriausioji specialistė Jovita Razgutė (tel. 239 3915, el. p. jovita.razgute@sumin.lt). Tiesioginis rengėjas – Tarnybos Administracinio departamento (direktorė Nijolė Statkutė, tel. (8 5) 210 5630, el. p. nijole.statkute@rrt.lt) direktoriaus pavaduotojas Giedrius Vaištaras (tel. (8 5) 210 5631, el. p. giedrius.vaistaras@rrt.lt).

PRIDEDAMA:

1. Projektas, 3 lapai.
2. Kiti dokumentai, 267 lapai.
3. Suinteresuotų institucijų išvadų kopijos, 2 lapai.

Susisiekimo ministras

Rokas Masiulis



LIETUVOS RESPUBLIKOS RYSIŲ REGULIAVIMO TARNYBA

Lietuvos Respublikos susisieikimo
ministerijai
Gedimino pr. 17
01505 Vilnius

2017- *M-06* Nr. (5.1) 1B- *2922*

DĖL LIETUVOS RESPUBLIKOS VYRIAUSYBĖS NUTARIMO PROJEKTO VIZAVIMO IR TEIKIMO LIETUVOS RESPUBLIKOS VYRIAUSYBEI

Lietuvos Respublikos ryšių reguliavimo tarnyba (toliau – Tarnyba) parengė ir teikia vizuoti ir teikti Lietuvos Respublikos Vyriausybei svarstyti Lietuvos Respublikos Vyriausybės nutarimo „Dėl nekilnojamojo turto perėmimo iš Kauno miesto savivaldybės ir perdavimo Lietuvos Respublikos ryšių reguliavimo tarnybai patikėjimo teise“ projektą (toliau – projektas).

Projektas yra parengtas vadovaujantis Lietuvos Respublikos valstybės ir savivaldybių turto valdymo, naudojimo ir disponavimo juo įstatymo 5 straipsnio 1 dalies 6 punktu, 7 straipsnio 2 dalies 1 punktu, 10 straipsnio 1 ir 2 dalimis, 20 straipsnio 2 dalies 3 punktu, Valstybės turto perdavimo valdyti, naudoti ir disponuoti juo patikėjimo teise tvarkos aprašu, patvirtintu Lietuvos Respublikos Vyriausybės 2001 m. sausio 5 d. nutarimu Nr. 16 „Dėl Valstybės turto perdavimo valdyti, naudoti ir disponuoti juo patikėjimo teise tvarkos aprašo patvirtinimo“, ir atsižvelgiant į Kauno miesto savivaldybės tarybos 2017 m. balandžio 25 d. sprendimą Nr. T-269 „Dėl nekilnojamojo turto Želvos g. 12, Kaune, perdavimo valstybės nuosavybėn“.

Projekto tikslas – perduoti valstybės nuosavybėn Kauno miesto savivaldybei nuosavybės teise priklausančią nekilnojamąją turtą Želvos g. 12 Kaune, taip pat perduoti minėtą turtą valdyti, naudoti ir disponuoti juo patikėjimo teise Tarnybai. Šį turtą perduoti Tarnybai tikslinga dėl toliau išdėstytų priežasčių.

Vadovaudamasi Lietuvos Respublikos elektroninių ryšių įstatymo (toliau – ERĮ) 8 straipsnio 2 dalies 5 punktu, 9 straipsnio 2 punktu, 10 straipsnio 1 ir 2 punktais, 43, 44 ir 46 straipsniais, Elektromagnetinio suderinamumo techniniu reglamentu, patvirtintu Tarnybos direktoriaus 2006 m. gruodžio 15 d. įsakymu Nr. 1V-1328 „Dėl Elektromagnetinio suderinamumo techninio reglamento patvirtinimo“, Radijo ryšio įrenginių techniniu reglamentu, patvirtintu Tarnybos direktoriaus 2016 m. birželio 14 d. įsakymu Nr. 1V-670 „Dėl Radijo ryšio įrenginių techninio reglamento patvirtinimo“, ir kitais teisės aktais, Tarnyba pagal kompetenciją užtikrina, kad Lietuvos Respublikoje naudojamos aparatūros ir įrenginių, radijo ryšio ir galinių įrenginių techniniai parametrai atitiktų Lietuvos Respublikoje galiojančius privalomus reikalavimus, taip pat užtikrina aparatūros ir įrenginių elektromagnetinį suderinamumą. Minėtus Tarnybos uždavinius įgyvendina Tarnybos Infrastruktūros ir įrenginių kontrolės departamento Aparatūros ir įrenginių elektromagnetinio suderinamumo kontrolės skyrius (toliau – AĮEMS KS) ir Radijo spektro kontrolės departamentas (toliau – RSKD).

AĮEMS KS yra akredituotas atlikti elektroninių, elektrotechninių, informacinių technologijų ir kitų įrenginių elektromagnetinio suderinamumo ir kitus bandymus pagal Tarnybos kompetenciją. AĮEMS KS aktyviai dalyvauja Europos Sąjungos valstybių narių Elektromagnetinio suderinamumo administracinio bendradarbiavimo (EMC ADCO) ir Radijo

ryšio įrenginių administracinio bendradarbiavimo (RED ADCO) darbo grupių vykdomose Europos Sąjungos rinkos priežiūros kampanijose, kurių metu tikrinama visoje Europos Sąjungos rinkoje esančių elektrinių ir elektroninių aparatų atitiktis esminiams Europos Sąjungos mastu nustatytiems reikalavimams.

Plačiajuosčio ryšio tinklai ir radijo ryšio įrenginiai negali sėkmingai veikti, jei nėra užtikrintas jų elektromagnetinis suderinamumas ir „švarus“, be radijo trukdžių radijo dažnių spektras. Tai yra svarbūs plačiajuosčio ryšio tinklų plėtros, kokybiškų elektroninių ryšių paslaugų teikimo ir šiuolaikinių ryšio technologijų naudojimo veiksniai. RSKD, kuris kontroliuoja, kaip laikomasi radijo ryšį reglamentuojančių teisės aktų reikalavimų, ir atlieka radijo dažnių spektro stebėseną, turi keturis regioninius kontrolės skyrius, tarp jų – Kauno kontrolės skyrių (toliau – RSKD KKS). RSKD KKS Kauno regione atlieka elektroninių ryšių paslaugų kokybinių ir kiekybinių parametrų matavimus, tikrina, ar radijo ryšio tinklų, televizijos, radijo transliavimo ir kitos radijo ryšio stotys yra įrengtos ir naudojamos, kaip nurodyta jų projektuose ir leidimuose naudoti radijo dažnius (kanalus) nustatytose sąlygose, kad būtų išvengta radijo trukdžių, taip pat vykdo nuolatinę radijo stebėseną, elektromagnetinės spinduliuotės parametrų kontrolinius matavimus, neteisėtai naudojamų radijo dažnių (kanalų) paiešką ir kt. RSKD KKS veikla leidžia užtikrinti nuolatinę vartotojams teikiamų elektroninių ryšių paslaugų kokybės kontrolę, suteikti vartotojams objektyvią informaciją apie elektroninių ryšių paslaugų kokybinius ir kiekybinius parametrus, nustatyti radijo trukdžių šaltinius Kauno regione ir juos pašalinti, sudaryti sąlygas kokybiškų elektroninių ryšių paslaugų teikimui ir radijo ryšio įrenginių veikimui. Radijo spektro stebėsenos darbams Kauno regione RSKD KKS naudoja vieną fiksuotąją radijo stebėsenos stotį ir vieną judriąją radijo stebėsenos stotį (toliau – JRSS) (t. y. specialios paskirties automobilyje sumontuotą radijo signalų parametrų matavimo įrangą).

AĮEMS KS ir RSKD KKS yra įsikūrę Kauno mieste, Zarasų g. 38, 426,1 m² bendro ploto pastate (toliau – pastatas), kurio nepakanka AĮEMS KS ir RSKD KKS priskirtoms funkcijoms tinkamai vykdyti. Pastate nėra garažo automobiliui, kuriame sumontuota JRSS, (toliau – JRSS automobilis) laikyti. JRSS automobilis dėl savo gabaritų negali būti saugomas standartinių matmenų garaže, todėl šiuo metu JRSS automobilis laikomas atviroje saugomoje automobilių aikštelėje. Ši aikštelė yra už 3 km nuo RSKD KKS būstinės. Saugant JRSS automobilį lauke, didėja jame sumontuotos brangios JRSS įrangos (vertė – apie 300 tūkst. Eur) gedimo tikimybė, kuri ypač išauga šaltuoju metų laiku, kai veikia nepalankūs aplinkos veiksniai (žema temperatūra, temperatūros svyravimai, drėgmė ir kt.). Siekiant apsaugoti brangius JRSS matavimo prietaisus nuo gedimų ir vagysčių, dalis prietaisų kiekvieną kartą, baigus darbą, išmontuojami ir įnešami į RSKD KKS patalpas, o kitą dieną vėl grąžinami į JRSS automobilį. Kiekvieną kartą išmontuojant ir nešiojant brangius prietaisus didėja jų mechaninių pažeidimų tikimybė. Be to, tai lemia dideles papildomas darbo ir laiko sąnaudas, ypač šaltuoju metų laiku, kadangi kaskart turi būti ne tik išmontuojama ir vėl sumontuojama įranga, tačiau ir tinkamai parengiamas JRSS automobilis (žiemos metu JRSS automobilis turi būti iš saugojimo aikštelės nuvaromas į vietą šalia pastato Zarasų g. 38, įšildomas naudojant jame įrengtą autonominiį šildytuvą, tuomet sumontuojama iš patalpų atnešta radijo stebėsenos įranga ir kt.). Atsižvelgiant į tai, kas išdėstyta, šalia pastato yra būtina įrengti garažą, pritaikytą JRSS automobiliui. Tai leistų tinkamai laikyti brangią JRSS įrangą, sumažintų šios įrangos mechaninių pažeidimų riziką, darbuotojų darbo ir laiko, reikalingo radijo stebėsenos darbams pasirengti, sąnaudas ir užtikrintų efektyvesnę radijo stebėseną.

Šiuo metu RSKD KKS naudojamos fiksuotosios radijo stebėsenos sistemos antenos yra sumontuotos ant pastato. Tačiau, siekiant užtikrinti tinkamą šios įrangos veikimą, turėtų būti pastatytas atskiras bokštas fiksuotosios radijo stebėsenos sistemos antenoms įrengti, ant kurio taip pat galėtų būti sumontuota ir papildoma įranga (pvz., radijo pelengavimo sistema). Tai leistų padidinti fiksuotosios radijo stebėsenos stoties aprėptį, efektyviau vykdyti radijo stebėseną, operatyviau nustatyti radijo trukdžių šaltinius ar neteisėto radijo dažnių (kanalų) naudojimo atvejus šios radijo stebėsenos stoties aprėpties zonoje.

Pastate taip pat trūksta vietos pagal Tarnybos kompetenciją vykdomiems elektroninių, elektrotechninių ir kitų įrenginių elektromagnetinio suderinamumo ir kitiems bandymams. Visas

pirmas pastato aukštas, skirtas AĖEMS KS, yra visiškai užimtas, nėra pakankamai vietos naujoms bandymų aikštelėms įrengti, naujai įrangai laikyti, bandymų objektams saugoti ir kt. Pastate įrengtoje beaidėje kameroje atliekami tiek elektromagnetinės spinduliuotės, tiek elektromagnetinio atsparumo bandymai. Atsižvelgiant į tai, kad reikalavimai, kaip atlikti šiuos bandymus, skiriasi, tenka kiekvieną kartą atitinkamai transformuoti beaidę kamerą (pakeisti įrangą, atlikti kitus būtinus techninius pakeitimus), dėl ko didėja ne tik beaidės kameros pažeidimo ir įrangos gedimo rizika, bet ir ilgėja bandymų atlikimo laikas. Siekiant efektyviau vykdyti įrenginių rinkos priežiūrą, atitikties vertinimą ir bandymus, apsaugoti asmenis ir elektroninių ryšių tinklus nuo nekokybiškų, elektromagnetinius trikdžius skleidžiančių įrenginių, yra būtina įrengti antrą beaidę kamerą, skirtą elektrinių ir elektroninių įrenginių skleidžiamai elektromagnetinei spinduliuotei vertinti, o dabartinę beaidę kamerą naudoti tik atsparumo elektromagnetiniams trikdžiams bandymams. Tai padidintų AĖEMS KS pajėgumą atlikti bandymus, sudarytų sąlygas vienu metu vykdyti tiek elektromagnetinės spinduliuotės, tiek elektromagnetinio suderinamumo bandymus, atlikti išsamų radijo ryšio įrenginių atitikties vertinimą (tai šiuo metu neįmanoma dėl patalpų stokos), išplėstų įrenginių, kurių bandymai gali būti atliekami, sąrašą, taip pat sutrumpintų bandymų atlikimo terminus.

Papildomai pažymėtina, kad, atsižvelgdama į vykdytų Europos Sąjungos rinkos priežiūros kampanijų rezultatus, kurių metu buvo nustatytas itin žemas Europos Sąjungos rinkoje esančių gaminių atitikties esminiams taikytinų Europos Sąjungos direktyvų¹ (toliau – Direktyvos) reikalavimams lygis, ir siekdama efektyvesnės įrenginių rinkos priežiūros, Europos Komisija planuoja patvirtinti nacionalinių (etaloninių) laboratorijų sąrašą ir kartu numatyti, kad įrenginių atitikties esminiams Direktyvų reikalavimams vertinimas turi būti atliekamas tik šiose laboratorijose. AĖEMS KS yra vienintelė elektromagnetinio suderinamumo laboratorija Lietuvoje ir vienintelė akredituota radijo ryšio įrenginių bandymų laboratorija visame Baltijos šalių regione. AĖEMS KS yra gerai žinomas Europos Sąjungoje ir, iškilus techninių problemų, jo atliktų bandymų rezultatais pasitikima. Atsižvelgiant į tai, tikėtina, kad AĖEMS KS bus įtrauktas į Europos Komisijos sudaromą nacionalinių (etaloninių) laboratorijų sąrašą. Tokiu atveju, siekiant užtikrinti, kad būtų įmanoma vykdyti visapusišką radijo ryšio įrenginių atitikties Europos Sąjungoje galiojantiems esminiams reikalavimams vertinimą, reikės plėsti AĖEMS KS veiklą. Pažymėtina, kad įrenginių atitikties esminiams Direktyvų reikalavimams vertinimas apima elektromagnetinės spinduliuotės ir elektromagnetinio suderinamumo bandymus. Dėl šios priežasties daugelis Europos Sąjungos valstybių telekomunikacijų administracijų stiprina savo turimą techninę bazę, statydamos naujas beaides kameras (pvz., Vengrijos, Rumunijos, Liuksemburgo, Šveicarijos, Portugalijos ir kitų šalių administracijos).

Atsižvelgiant į tai, kas išdėstyta, ir į tai, kad pastatas ir žemės sklypas šalia jo jau yra visiškai išnaudoti, juose neįmanoma įrengti naujų patalpų ar statinių AĖEMS KS ir RSKD KKS priskirtoms funkcijoms vykdyti, yra būtina išplėsti patalpas, kuriose yra įsikūrę šie Tarnybos struktūriniai padaliniai. Efektyviausias būdas tai padaryti būtų šalia esančio pastato, adresu Želvos g. 12, Kaunas, nuosavybės teise priklausančio Kauno miesto savivaldybei, perėmimas valstybės nuosavybėn ir patikėjimo teisės į šį pastatą suteikimas Tarnybai.

Tarnyba 2016 m. gruodžio 14 d. raštu Nr. (54.2) 1B-3507 „Dėl nekilnojamojo turto perdavimo valstybės nuosavybėn“ kreipėsi į Kauno miesto savivaldybės administracijos direktorių dėl nekilnojamojo turto, esančio Želvos g. 12 Kaune, perdavimo valstybės nuosavybėn. Kauno miesto savivaldybės taryba 2017 m. balandžio 25 d. sprendimu Nr. T-269 „Dėl nekilnojamojo turto perdavimo valstybės nuosavybėn“ nusprendė perduoti valstybės nuosavybėn Kauno miesto savivaldybei nuosavybės teise priklausančią nekilnojamąjį turtą Želvos g. 12 Kaune.

¹ 2014 m. vasario 26 d. Europos Parlamento ir Tarybos direktyva 2014/30/ES dėl valstybių narių įstatymų, susijusių su elektromagnetiniu suderinamumu, suderinimo (nauja redakcija) (OL 2014 L 96, p. 79) ir 2014 m. balandžio 16 d. Europos Parlamento ir Tarybos direktyva 2014/53/ES dėl valstybių narių įstatymų, susijusių su radijo įrenginių tiekimu rinkai, suderinimo, kuria panaikinama Direktyva 1999/5/EB (OL 2014 L 153, p. 62)

Priėmus projektą, būtų sudarytos sąlygos įrengti naujas AĮEMS KS ir RSKD KKS skirtas administracines patalpas (beidę kamerą, elektrinių ir elektroninių įrenginių atitikties vertinimo patalpas, garažą JRSS automobiliui, kuriame galėtų būti laikomas ir AĮEMS KS automobilis), pastatyti bokštą fiksuotosios radijo stebėsenos sistemos antenoms ir kitai įrangai įrengti, užtikrinti efektyvų įrenginių atitikties vertinimą, radijo stebėseną ir operatyvų radijo trukdžių tyrimą bei kitų susijusių Tarnybos funkcijų vykdymą.

Projektas (kartu su lydimaisiais dokumentais) buvo paskelbtas Lietuvos Respublikos Seimo kanceliarijos teisės aktų informacinėje sistemoje (toliau – TAIS) suinteresuotų institucijų išvadoms ir visuomenės pastaboms ir (ar) pasiūlymams nuo 2017 m. rugsėjo 6 d. iki 2017 m. rugsėjo 14 d. Projektas buvo pateiktas išvadoms gauti Lietuvos Respublikos susisiekimo ministerijai (toliau – SM), Lietuvos Respublikos finansų ministerijai (toliau – FM) ir valstybės įmonei Turto bankui (toliau – TB). SM ir TB pagal kompetenciją pastabų ir (ar) pasiūlymų projektui neturėjo, o FM 2017 m. rugsėjo 19 d. raštu Nr. (27.18-02)-5K-1717119-6K-1705696 pateikė siūlymą papildyti lydimąją medžiagą informacija, kiek valstybės biudžeto lėšų reikės perimamo avarinės būklės turto rekonstrukcijai finansuoti ir pagrįsti tokio turto įsigijimo poreikį. Į šį siūlymą buvo atsižvelgta ir papildomi argumentai bei informacija yra pateikiami toliau šiame rašte.

Šiuo metu Kauno miesto savivaldybei nuosavybės teise priklausantis nekilnojamasis turtas Želvos g. 12 Kaune yra avarinės būklės. Kauno miesto savivaldybės administracijos direktoriaus 2012 m. spalio 17 d. įsakymu Nr. A-3833 sudaryta Nereikalingų arba netinkamų (negalimų) naudoti nekilnojamųjų daiktų apžiūros komisija konstatavo, kad minėto turto techninė būklė neatitinka Lietuvos Respublikos statybos įstatymo 4 straipsnyje nustatytų esminių statinio reikalavimų, šis turtas netinkamas naudoti, remontuoti ar rekonstruoti. Atsižvelgdama į tai ir vadovaudamasi Lietuvos Respublikos valstybės ir savivaldybių turto valdymo, naudojimo ir disponavimo juo įstatymo 26 straipsnio 1 dalies 1 punktu ir 2 dalimi, Kauno miesto savivaldybės taryba 2013 m. birželio 6 d. sprendimo Nr. T-353 „Dėl savivaldybei priklausančių butų (patalpų) pripažinimo netinkamais (negalimais) naudoti“ 1.21 papunkčiu pripažino gyvenamąjį namą Želvos g. 12 Kaune netinkamu (negalimu) naudoti. Atsižvelgiant į tai, Tarnybos vertinimu, tiksliausias (efektyviausias) būdas aprūpinti Tarnybą reikiamomis papildomomis patalpomis Kauno mieste būtų nugriauti pastatą Želvos g. 12 po jo perėmimo valstybės nuosavybės ir nugriauto pastato vietoje statyti naują administracinės paskirties pastatą, kurį naudotų Tarnyba. Didžioji dalis naujo administracinės paskirties pastato ploto būtų naudojama AĮEMS KS veiklai.

Tarnybos vertinimu, naujo administracinės paskirties pastato statybai reikėtų apie 500 tūkst. eurų, AĮEMS KS veiklos plėtrai – taip pat apie 500 tūkst. eurų. Pažymėtina, kad, vadovaujantis ERĮ 6 straipsnio 3 dalimi, Tarnyba yra finansuojama iš valstybės biudžeto ir atskiros Tarnybos biudžeto, kurį sudaro pajamos, gautos už teikiamas paslaugas ir atliekamus darbus. Atsižvelgiant į tai, naujo administracinės paskirties pastato statybai ir AĮEMS KS plėtrai valstybės biudžeto lėšų nereikės, nes šios išlaidos būtų finansuojamos iš atskiros Tarnybos biudžeto, t. y. iš Tarnybos vykdomos Ryšių valdymo ir kontrolės programos.

Projekto numatomo teisinio reguliavimo poveikio vertinimas nebuvo atliekamas, nes projektas yra individualaus teisės akto projektas.

Projektą parengė Tarnybos Administracinio departamento (direktorė Nijolė Statkutė, tel. (8 5) 210 5630, el. paštas nijole.statkute@rrt.lt) direktoriaus pavaduotojas Giedrius Vaištaras (tel. (8 5) 210 5631, el. paštas giedrius.vaistasaras@rrt.lt).

PRIDEDAMA:

1. Projektas, 3 lapai.
2. Tarnybos 2016 m. gruodžio 14 d. rašto Nr. (54.2) 1B-3507 „Dėl nekilnojamojo turto perdavimo valstybės nuosavybės“ kopija, 2 lapai.
3. Kauno miesto savivaldybės tarybos 2017 m. balandžio 25 d. sprendimo Nr. T-269 „Dėl nekilnojamojo turto Želvos g. 12, Kaune, perdavimo valstybės nuosavybės“ kopija, 5 lapai.

4. Nekilnojamojo turto registro centrinio duomenų banko išrašų kopijos, iš viso – 26 lapai, pateikiama tik per TAIS.

5. Nekilnojamojo turto kadastro ir registro bylų kopijos, iš viso – 222 lapai, pateikiama tik per TAIS.

6. Suinteresuotų institucijų ir valstybės įmonės Turto banko išvadų kopijos, iš viso – 3 lapai.

7. Kauno miesto savivaldybės tarybos 2013 m. birželio 6 d. sprendimo Nr. T-353 „Dėl savivaldybei priklausančių butų (patalpų) pripažinimo netinkamais (negalimais) naudoti“ ir jo lydimųjų dokumentų kopijos, iš viso – 4 lapai.

Direktorius

Feliksas Dobrovolskis

LIETUVOS RESPUBLIKOS VYRIAUSYBĖ

NUTARIMAS

**DĖL NEKILNOJAMOJO TURTO PERĖMIMO IŠ KAUNO MIESTO SAVIVALDYBĖS IR
PERDAVIMO LIETUVOS RESPUBLIKOS RYŠIŲ REGULIAVIMO TARNYBAI
PATIKĖJIMO TEISE**

2017 m.

d. Nr.

Vilnius

Vadovaudamasi Lietuvos Respublikos valstybės ir savivaldybių turto valdymo, naudojimo ir disponavimo juo įstatymo 5 straipsnio 1 dalies 6 punktu, 7 straipsnio 2 dalies 1 punktu, 10 straipsnio 1 ir 2 dalimis, 20 straipsnio 2 dalies 3 punktu, įgyvendindama Valstybės turto perdavimo valdyti, naudoti ir disponuoti juo patikėjimo teise tvarkos aprašą, patvirtintą Lietuvos Respublikos Vyriausybės 2001 m. sausio 5 d. nutarimu Nr. 16 „Dėl Valstybės turto perdavimo valdyti, naudoti ir disponuoti juo patikėjimo teise tvarkos aprašo patvirtinimo“, ir atsižvelgdama į Kauno miesto savivaldybės tarybos 2017 m. balandžio 25 d. sprendimą Nr. T-269 „Dėl nekilnojamojo turto Želvos g. 12, Kaune, perdavimo valstybės nuosavybėn“, Lietuvos Respublikos Vyriausybė n u t a r i a:

1. Perimti valstybės nuosavybėn šiuo metu Kauno miesto savivaldybei nuosavybės teise priklausančių šį nekilnojamąjį turtą:

1.1. patalpą – butą (unikalus numeris – 1996-1039-5020:0022, bendras plotas – 11,14 kv. metro, likutinė vertė 2017 m. balandžio 30 d. – 5,65 euro (penki eurai šešiasdešimt penki centai), Kaune, Želvos g. 12-1;

1.2. patalpą – butą (unikalus numeris – 1996-1039-5020:0026), bendras plotas – 11,14 kv. metro, likutinė vertė 2017 m. balandžio 30 d. – 2,69 euro (du eurai šešiasdešimt devyni centai), Kaune, Želvos g. 12-2;

1.3. patalpą – kambarį (unikalus numeris – 1996-1039-5020:0025, bendras plotas – 11,14 kv. metro, likutinė vertė 2017 m. balandžio 30 d. – 2,69 euro (du eurai šešiasdešimt devyni centai), Kaune, Želvos g. 12-3;

1.4. patalpą – kambarį (unikalus numeris – 1996-1039-5020:0007, bendras plotas – 9,52 kv. metro, likutinė vertė 2017 m. balandžio 30 d. – 2,69 euro (du eurai šešiasdešimt devyni centai), Kaune, Želvos g. 12-4;

1.5. patalpą – butą (unikalus numeris – 1996-1039-5020:0010, bendras plotas – 14,7 kv. metro, likutinė vertė 2017 m. balandžio 30 d. – 2,69 euro (du eurai šešiasdešimt devyni centai), Kaune, Želvos g. 12-5;

1.6. patalpą – kambarį (unikalus numeris – 1996-1039-5020:0009, bendras plotas – 10,7 kv. metro, likutinė vertė 2017 m. balandžio 30 d. – 2,69 euro (du eurai šešiasdešimt devyni centai), Kaune, Želvos g. 12-6;

1.7. patalpą – kambarį (unikalus numeris – 1996-1039-5020:0008, bendras plotas – 10,89 kv. metro, likutinė vertė 2017 m. balandžio 30 d. – 2,69 euro (du eurai šešiasdešimt devyni centai), Kaune, Želvos g. 12-7;

1.8. patalpą – kambarį (unikalus numeris – 1996-1039-5020:0006, bendras plotas – 10,7 kv. metro, likutinė vertė 2017 m. balandžio 30 d. – 2,69 euro (du eurai šešiasdešimt devyni centai), Kaune, Želvos g. 12-8;

1.9. patalpą – kambarį (unikalus numeris – 1996-1039-5020:0005, bendras plotas – 11,06 kv. metro, likutinė vertė 2017 m. balandžio 30 d. – 2,69 euro (du eurai šešiasdešimt devyni centai), Kaune, Želvos g. 12-9;

1.10. patalpą – kambarį (unikalus numeris – 1996-1039-5020:0004, bendras plotas – 11,06 kv. metro, likutinė vertė 2017 m. balandžio 30 d. – 2,69 euro (du eurai šešiasdešimt devyni centai), Kaune, Želvos g. 12-10;

1.11. patalpą – kambarį (unikalus numeris – 1996-1039-5020:0003, bendras plotas – 11,14 kv. metro, likutinė vertė 2017 m. balandžio 30 d. – 2,69 euro (du eurai šešiasdešimt devyni centai), Kaune, Želvos g. 12-11;

1.12. patalpą – kambarį (unikalus numeris – 1996-1039-5020:0002, bendras plotas – 10,75 kv. metro, likutinė vertė 2017 m. balandžio 30 d. – 2,69 euro (du eurai šešiasdešimt devyni centai), Kaune, Želvos g. 12-12;

1.13. patalpą – kambarį (unikalus numeris – 1996-1039-5020:0001, bendras plotas – 11,14 kv. metro, likutinė vertė 2017 m. balandžio 30 d. – 2,69 euro (du eurai šešiasdešimt devyni centai), Kaune, Želvos g. 12-13;

1.14. patalpą – kambarį (unikalus numeris – 1996-1039-5020:0011, bendras plotas – 11,14 kv. metro, likutinė vertė 2017 m. balandžio 30 d. – 2,69 euro (du eurai šešiasdešimt devyni centai), Kaune, Želvos g. 12-14;

1.15. patalpą – kambarį (unikalus numeris – 1996-1039-5020:0012, bendras plotas – 11,14 kv. metro, likutinė vertė 2017 m. balandžio 30 d. – 2,69 euro (du eurai šešiasdešimt devyni centai), Kaune, Želvos g. 12-15;

1.16. patalpą – kambarį (unikalus numeris – 1996-1039-5020:0013, bendras plotas – 10,85 kv. metro, likutinė vertė 2017 m. balandžio 30 d. – 2,69 euro (du eurai šešiasdešimt devyni centai), Kaune, Želvos g. 12-16;

1.17. patalpą – kambarį (unikalus numeris – 1996-1039-5020:0019, bendras plotas – 10,85 kv. metro, likutinė vertė 2017 m. balandžio 30 d. – 2,69 euro (du eurai šešiasdešimt devyni centai), Kaune, Želvos g. 12-17;

1.18. patalpą – kambarį (unikalus numeris – 1996-1039-5020:0020, bendras plotas – 10,77 kv. metro, likutinė vertė 2017 m. balandžio 30 d. – 2,69 euro (du eurai šešiasdešimt devyni centai), Kaune, Želvos g. 12-18;

1.19. patalpą – kambarį (unikalus numeris – 1996-1039-5020:0021, bendras plotas – 11,07 kv. metro, likutinė vertė 2017 m. balandžio 30 d. – 2,69 euro (du eurai šešiasdešimt devyni centai), Kaune, Želvos g. 12-19;

1.20. patalpą – kambarį (unikalus numeris – 1996-1039-5020:0023, bendras plotas – 10,81 kv. metro, likutinė vertė 2017 m. balandžio 30 d. – 2,69 euro (du eurai šešiasdešimt devyni centai), Kaune, Želvos g. 12-20;

1.21. patalpą – butą (unikalus numeris – 1996-1039-5020:0024, bendras plotas – 10,81 kv. metro, likutinė vertė 2017 m. balandžio 30 d. – 2,69 euro (du eurai šešiasdešimt devyni centai), Kaune, Želvos g. 12-21;

1.22. patalpą – kambarį (unikalus numeris – 1996-1039-5020:0014, bendras plotas – 10,89 kv. metro, likutinė vertė 2017 m. balandžio 30 d. – 2,69 euro (du eurai šešiasdešimt devyni centai), Kaune, Želvos g. 12-22;

1.23. patalpą – kambarį (unikalus numeris – 1996-1039-5020:0015, bendras plotas – 11,14 kv. metro, likutinė vertė 2017 m. balandžio 30 d. – 2,69 euro (du eurai šešiasdešimt devyni centai), Kaune, Želvos g. 12-23;

1.24. patalpą – kambarį (unikalus numeris – 1996-1039-5020:0016, bendras plotas – 11,06 kv. metro, likutinė vertė 2017 m. balandžio 30 d. – 2,69 euro (du eurai šešiasdešimt devyni centai), Kaune, Želvos g. 12-24;

1.25. patalpą – butą (unikalus numeris – 1996-1039-5020:0017, bendras plotas – 11,10 kv. metro, likutinė vertė 2017 m. balandžio 30 d. – 2,69 euro (du eurai šešiasdešimt devyni centai), Kaune, Želvos g. 12-25;

1.26. patalpą – kambarį (unikalus numeris – 1996-1039-5020:0018, bendras plotas – 11,10 kv. metro, likutinė vertė 2017 m. balandžio 30 d. – 2,69 euro (du eurai šešiasdešimt devyni centai), Kaune, Želvos g. 12-26.

2. Perduoti 1 punkte nurodytą nekilnojamąjį turtą Lietuvos Respublikos ryšių reguliavimo tarnybai valdyti, naudoti ir disponuoti juo patikėjimo teise.

3. Įgalinti Lietuvos Respublikos ryšių reguliavimo tarnybą pasirašyti su Kauno miesto savivaldybe 1 punkte nurodyto nekilnojamojo turto perdavimo ir priėmimo aktą ir įregistruoti Nekilnojamojo turto registre daiktines teises į valstybės nuosavybės perimtą nekilnojamąjį turtą.

Ministras Pirmininkas

Susisiekimo ministras

Lietuvos Respublikos
ryšių reguliavimo tarnybos
direktorius

Feliksas Dobrovolskis
2017-11-06

Teisės departamento direktorė

Gintarė Lapkauskienė
2017-11-06



LIETUVOS RESPUBLIKOS RYŠIŲ REGULIAVIMO TARNYBA

Kauno m. savivaldybės
administracijos direktoriui
Laisvės al. 96, LT-44251
Kaunas

El. paštas: administracijos.direktorius@kaunas.lt

2016-12-14 Nr. (64-2) AB-3507
I Nr.

DĖL NEKILNOJAMOJO TURTO PERDAVIMO VALSTYBĖS NUOSAVYBĖN

Kaune, Zarasų g. 38, esančioje Lietuvos Respublikos ryšių reguliavimo tarnybos (toliau - Tarnyba) padalinių buveinėje yra įsikūrę Tarnybos Infrastruktūros ir įrenginių kontrolės departamento Aparatūros ir įrenginių elektromagnetinio suderinamo kontrolės skyrius (toliau - AĮEMS KS) ir Tarnybos Radijo spektro kontrolės departamento Kauno kontrolės skyrius (toliau - KKS).

AĮEMS KS įgyvendina Lietuvos Respublikos elektroninių ryšių įstatymo (toliau - ERĮ) 8 straipsnio 2 dalies 5 punktu, 10 straipsnio 1 ir 2 punktais, 43 ir 44 straipsniais Tarnybai pavestus uždavinius ir veiklas, užtikrinant, kad Lietuvos Respublikoje naudojama aparatūra ir įrenginiai atitiktų Lietuvos Respublikoje galiojančius privalomus reikalavimus, užtikrinant aparatūros ir įrenginių elektromagnetinį suderinamumą; vertinant, ar aparatūra ir įrenginiai, radijo ryšio ir galiniai įrenginiai atitinka privalomus reikalavimus ir (ar) standartus, atliekant matavimus ir kitus veiksmus, skirtus įvertinti, ar aparatūros ir įrenginių, radijo ryšio ir galinių įrenginių techniniai parametrai atitinka privalomus reikalavimus. AĮEMS KS yra akredituotas atlikti elektroninių, elektrotechninių, informacinių technologijų bei kitų įrenginių elektromagnetinio suderinamumo bei radijo ryšio ir telekomunikacinių įrenginių bandymus.

KKS Kauno regione vykdo veiklas, kurios Tarnybai pavestos ERĮ 46 straipsniu: kontroliuoja, kaip laikomasi radijo ryšį reglamentuojančių teisės aktų reikalavimų, atlieka radijo stebėseną, kontroliuojant ir analizuojant, kiek radijo dažnių spektras užimtas įvairių radijo stočių spinduliuočių, ar spinduliuotės spektrai ir radijo trikdžių lygiai atitinka teisės aktų reikalavimus, ir kt.

Tarnyba detalai įvertino Kaune, Zarasų g. 38, įsikūrusių padalinių veiklos specifiką ir esamas problemas ir nustatė, kad šiuo metu minėti padaliniai susiduria su esminėmis veiklos problemomis: esamų ir naujų tyrimų vykdymo vietos problema (trūksta vietos numatytiems bandymams atlikti, bandymams pristatytiems objektams saugoti; numatoma, kad ateityje AĮEMS KS laboratorija bus įtraukta į Europos Komisijos planuojamą sudaryti nacionalinių laboratorijų sąrašą, dėl to reikės dar plėsti AĮEMS KS veiklą; turimos įrangos naudojimo problema (esamose tarnybos patalpose yra galimybė įrengti ir naudoti tik vieną bandymams reikalingą pusiau beaidę kamerą (toliau - SAC, angl. semi-anechoic chamber), skirtą atlikti aparatų bei radijo ryšio įrenginių skleidžiamos elektromagnetinės spinduliuotės bandymus bei atsparumo elektromagnetiniams laukams bandymus, nors, atsižvelgiant į šių bandymų specifiką, tikslinga turėti dvi skirtingas SAC - modifikuotą ir nemodifikuotą); judriosios radijo stebėsenos stoties saugojimo problema (šiuo metu specialiosios

paskirties automobilis, kuriame įrengta KKS judrioji radijo stebėsenos stotis (toliau – JRSS), laikomas atviroje saugomoje automobilių aikštelėje lauko sąlygomis; siekiant apsaugoti brangius JRSS matavimo prietaisus nuo gedimų ir vagysčių, sumažinti papildomas darbo ir laiko sąnaudas, tikslinga JRSS saugoti specialiai pritaikytame garaže); fiksuotos radijo stebėsenos antenų sistemos įrengimo problema (tam, kad užtikrinti tinkamą šios įrangos įrengimą ir veikimą, tikslinga pastatyti atskirą bokštą radijo stebėsenos antenoms, kuriame būtų galima sumontuoti ir radijo pelengavimo sistemą).

Įvertinusi esamas veiklos problemas, Tarnyba nustatė, kad yra pagrįstas poreikis išplėsti Tarnybos padalinių, įsikūrusių Kaune, buveinę, sudarant galimybę efektyviau vykdyti šių padalinių veiklą. Atsižvelgdama į tai, Tarnyba išanalizavo Tarnybos buveinės rekonstravimo, išplėtimo arba įrengimo kitose vietose galimybes.

Nustatyta, kad tinkamiausia alternatyva – išplėsti Tarnybos padalinių buveinę Kaune, Zarasų g. 38, įgyjant patikėjimo (panaudos) teisę į šalia esantį sklypą su pastatu Želvos g. 12. Šiame sklype yra daugiabutis dviejų aukštų pastatas, kuris priklauso Kauno miesto savivaldybei ir šiuo metu yra nenaudojamas, nes yra avarinės būklės.

Maloniai prašytume Kauno miesto savivaldybę, esant galimybei, nekilnojamąjį turtą, esanti Želvos g. 12, Kaune, perduoti valstybės nuosavybėn, kad Tarnyba galėtų tapti šio turto patikėtinu bei pritaikyti jį Tarnybos tiesioginėms funkcijoms vykdyti.

Iš anksto dėkojame už bendradarbiavimą ir esame pasirengę suteikti papildomos informacijos tiek dėl Tarnybos veiklos, tiek ir dėl detalesnių poreikių, jei tik tokios informacijos jums prireiktų.

Direktorius



Feliksas Dobrovolskis



KAUNO MIESTO SAVIVALDYBĖS TARYBA

SPRENDIMAS

DĖL NEKILNOJAMOJO TURTO ŽELVOS G. 12, KAUNE, PERDAVIMO VALSTYBĖS NUOSAVYBĖN

2017 m. balandžio 25 d. Nr. T-269

Kaunas


Vadovaudamasi Lietuvos Respublikos vietos savivaldos įstatymo 16 straipsnio 2 dalies 26 punktu, Lietuvos Respublikos valstybės ir savivaldybių turto valdymo, naudojimo ir disponavimo juo įstatymo 5 straipsnio 1 dalies 6 punktu, 12 straipsnio 1 dalimi, 20 straipsnio 2 dalies 3 punktu ir 4 dalimi, atsižvelgdama į Lietuvos Respublikos ryšių reguliavimo tarnybos 2016 m. gruodžio 14 d. raštą Nr. (54.2)1B-3507, Kauno miesto savivaldybės taryba nusprendžia:

1. Perduoti valstybės nuosavybėn Kauno miesto savivaldybei nuosavybės teise priklausantį priede nurodytą nekilnojamąjį turtą Želvos g. 12, Kaune.

2. Įgalioti Kauno miesto savivaldybės administracijos direktorių, įsigaliojus Lietuvos Respublikos Vyriausybės nutarimui dėl 1 punkte nurodyto nekilnojamojo turto perėmimo valstybės nuosavybėn, pasirašyti nurodytojo turto perdavimo ir priėmimo aktą.

3. Šis sprendimas gali būti skundžiamas Lietuvos Respublikos civilinio proceso kodekso ar Lietuvos Respublikos administracinių bylų teisenos įstatymo nustatyta tvarka.

Savivaldybės mero pavaduotojas,
pavaduojantis savivaldybės merą



Povilas Mačiulis

Kauno miesto savivaldybės tarybos
2017 m. balandžio 25 d.
sprendimo Nr. T-269
priedas

**KAUNO MIESTO SAVIVALDYBĖS NUOSAVYBĖS TEISE VALDOMO NEKILNOJAMOJO TURTO ŽELVOS G. 12, KAUNE,
PERDUODAMO VALSTYBĖS NUOSAVYBĖN, SĄRAŠAS**

Eil. Nr.	Adresas	Nekilnojamojo turto pavadinimas	Patalpų unikalusis numeris	Patalpų pažymėjimas plane	Plotas (kv. m)
1	2	3	4	5	6
1.	Želvos g. 12-1, Kaunas	Patalpa – butas	1996-1039-5020:0022	1-1; bendrojo naudojimo patalpos a-1, a-2, a-4, a-6, a-7, a-8	11,14
2.	Želvos g. 12-2, Kaunas	Patalpa – butas	1996-1039-5020:0026	2-1; bendrojo naudojimo patalpos a-1, a-2, a-4, a-6, a-7, a-8	11,14
3.	Želvos g. 12-3, Kaunas	Patalpa – kambarys	1996-1039-5020:0025	3-1; bendrojo naudojimo patalpos a-1, a-2, a-4, a-6, a-7, a-8, a-17	11,14
4.	Želvos g. 12-4, Kaunas	Patalpa – kambarys	1996-1039-5020:0007	4-1; bendrojo naudojimo patalpos a-1, a-2, a-4, a-6, a-7, a-8, a-17	9,52
5.	Želvos g. 12-5, Kaunas	Patalpa – butas	1996-1039-5020:0010	5-1; bendrojo naudojimo patalpos a-1, a-2, a-4, a-6, a-7, a-8	14,7
6.	Želvos g. 12-6, Kaunas	Patalpa – kambarys	1996-1039-5020:0009	6-1; bendrojo naudojimo patalpos a-1, a-3, a-4, a-5, a-7, a-8	10,7
7.	Želvos g. 12-7, Kaunas	Patalpa – kambarys	1996-1039-5020:0008	7-1; bendrojo naudojimo patalpos a-1, a-3, a-4, a-5, a-7, a-8	10,89
8.	Želvos g. 12-8, Kaunas	Patalpa – kambarys	1996-1039-5020:0006	8-1; bendrojo naudojimo patalpos a-1, a-3, a-4, a-5, a-7, a-8, a-18	10,7
9.	Želvos g. 12-9, Kaunas	Patalpa – kambarys	1996-1039-5020:0005	9-1; bendrojo naudojimo patalpos a-1, a-3, a-4, a-5, a-7, a-8, a-18	11,06
10.	Želvos g. 12-10, Kaunas	Patalpa – kambarys	1996-1039-5020:0004	10-1; bendrojo naudojimo patalpos a-1, a-3, a-4, a-5, a-7, a-8	11,06
11.	Želvos g. 12-11, Kaunas	Patalpa – kambarys	1996-1039-5020:0003	11-1; bendrojo naudojimo patalpos a-1, a-3, a-4, a-5, a-7, a-8	11,14

1	2	3	4	5	6
12.	Želvos g. 12-12, Kaunas	Patalpa – kambarys	1996-1039-5020:0002	12-1; bendrojo naudojimo patalpos a-1, a-3, a-4, a-5, a-7, a-8	10,75
13.	Želvos g. 12-13, Kaunas	Patalpa – kambarys	1996-1039-5020:0001	13-1; bendrojo naudojimo patalpos a-1, a-9, a-11, a-12, a-14, a-15, a-16	11,14
14.	Želvos g. 12-14, Kaunas	Patalpa – kambarys	1996-1039-5020:0011	14-1; bendrojo naudojimo patalpos a-1, a-9, a-11, a-12, a-14, a-15, a-16	11,14
15.	Želvos g. 12-15, Kaunas	Patalpa – kambarys	1996-1039-5020:0012	15-1; bendrojo naudojimo patalpos a-1, a-9, a-11, a-12, a-14, a-15, a-16, a-19	11,14
16.	Želvos g. 12-16, Kaunas	Patalpa – kambarys	1996-1039-5020:0013	16-1; bendrojo naudojimo patalpos a-1, a-9, a-11, a-12, a-14, a-15, a-16, a-19	10,85
17.	Želvos g. 12-17, Kaunas	Patalpa – kambarys	1996-1039-5020:0019	17-1; bendrojo naudojimo patalpos a-1, a-9, a-11, a-12, a-14, a-15, a-16	10,85
18.	Želvos g. 12-18, Kaunas	Patalpa – kambarys	1996-1039-5020:0020	18-1; bendrojo naudojimo patalpos a-1, a-9, a-11, a-12, a-14, a-15, a-16	10,77
19.	Želvos g. 12-19, Kaunas	Patalpa – kambarys	1996-1039-5020:0021	19-1; bendrojo naudojimo patalpos a-1, a-9, a-11, a-12, a-14, a-15, a-16	11,07
20.	Želvos g. 12-20, Kaunas	Patalpa – kambarys	1996-1039-5020:0023	20-1; bendrojo naudojimo patalpos a-1, a-9, a-10, a-13, a-14, a-15, a-16	10,81
21.	Želvos g. 12-21, Kaunas	Patalpa – butas	1996-1039-5020:0024	21-1; bendrojo naudojimo patalpos a-1, a-9, a-10, a-13, a-14, a-15, a-16	10,81
22.	Želvos g. 12-22, Kaunas	Patalpa – kambarys	1996-1039-5020:0014	22-1; bendrojo naudojimo patalpos a-1, a-9, a-10, a-13, a-14, a-15, a-16, a-20	10,89
23.	Želvos g. 12-23, Kaunas	Patalpa – kambarys	1996-1039-5020:0015	23-1; bendrojo naudojimo patalpos a-1, a-9, a-10, a-13, a-14, a-15, a-16, a-20	11,14
24.	Želvos g. 12-24, Kaunas	Patalpa – kambarys	1996-1039-5020:0016	24-1; bendrojo naudojimo patalpos a-1, a-9, a-10, a-13, a-14, a-15, a-16	11,06
25.	Želvos g. 12-25, Kaunas	Patalpa – butas	1996-1039-5020:0017	25-1; bendrojo naudojimo patalpos a-1, a-9, a-10, a-13, a-14, a-15, a-16	11,10
26.	Želvos g. 12-26, Kaunas	Patalpa – kambarys	1996-1039-5020:0018	26-1; bendrojo naudojimo patalpos a-1, a-9, a-10, a-13, a-14, a-15, a-16	11,10



PAŽYMA APIE NEKILNOJAMOJO TURTO ŽELVOS G. 12, KAUNE, VERTES

Eil. Nr.	Adresas	Nekilnojamojo turto pavadinimas	Patalpų unikalūs numeris	Plotas (kv. m)	Išsigijimo vertė, Eur	Likutinė vertė, Eur 2017-04-30
1	2	3	4	5	6	7
1.	Želvos g. 12-1, Kaunas	Patalpa – butas	1996-1039-5020:0022	11,14	11,3	5,65
2.	Želvos g. 12-2, Kaunas	Patalpa – butas	1996-1039-5020:0026	11,14	5,5	2,69
3.	Želvos g. 12-3, Kaunas	Patalpa – kambarys	1996-1039-5020:0025	11,14	5,5	2,69
4.	Želvos g. 12-4, Kaunas	Patalpa – kambarys	1996-1039-5020:0007	9,52	5,5	2,69
5.	Želvos g. 12-5, Kaunas	Patalpa – butas	1996-1039-5020:0010	14,7	5,5	2,69
6.	Želvos g. 12-6, Kaunas	Patalpa – kambarys	1996-1039-5020:0009	10,7	5,5	2,69
7.	Želvos g. 12-7, Kaunas	Patalpa – kambarys	1996-1039-5020:0008	10,89	5,5	2,69
8.	Želvos g. 12-8, Kaunas	Patalpa – kambarys	1996-1039-5020:0006	10,7	5,5	2,69
9.	Želvos g. 12-9, Kaunas	Patalpa – kambarys	1996-1039-5020:0005	11,06	5,5	2,69
10.	Želvos g. 12-10, Kaunas	Patalpa – kambarys	1996-1039-5020:0004	11,06	5,5	2,69
11.	Želvos g. 12-11, Kaunas	Patalpa – kambarys	1996-1039-5020:0003	11,14	5,5	2,69
12.	Želvos g. 12-12, Kaunas	Patalpa – kambarys	1996-1039-5020:0002	10,75	5,5	2,69
13.	Želvos g. 12-13, Kaunas	Patalpa – kambarys	1996-1039-5020:0001	11,14	5,5	2,69
14.	Želvos g. 12-14, Kaunas	Patalpa – kambarys	1996-1039-5020:0011	11,14	5,5	2,69
15.	Želvos g. 12-15, Kaunas	Patalpa – kambarys	1996-1039-5020:0012	11,14	5,5	2,69
16.	Želvos g. 12-16, Kaunas	Patalpa – kambarys	1996-1039-5020:0013	10,85	5,5	2,69
17.	Želvos g. 12-17, Kaunas	Patalpa – kambarys	1996-1039-5020:0019	10,85	5,5	2,69
18.	Želvos g. 12-18, Kaunas	Patalpa – kambarys	1996-1039-5020:0020	10,77	5,5	2,69
19.	Želvos g. 12-19, Kaunas	Patalpa – kambarys	1996-1039-5020:0021	11,07	5,5	2,69
20.	Želvos g. 12-20, Kaunas	Patalpa – kambarys	1996-1039-5020:0023	10,81	5,5	2,69
21.	Želvos g. 12-21, Kaunas	Patalpa – butas	1996-1039-5020:0024	10,81	5,5	2,69

1	2	3	4	5	6	7
22.	Želvos g. 12-22, Kaunas	Patalpa – kambarys	1996-1039-5020:0014	10,89	5,5	2,69
23.	Želvos g. 12-23, Kaunas	Patalpa – kambarys	1996-1039-5020:0015	11,14	5,5	2,69
24.	Želvos g. 12-24, Kaunas	Patalpa – kambarys	1996-1039-5020:0016	11,06	5,5	2,69
25.	Želvos g. 12-25, Kaunas	Patalpa – butas	1996-1039-5020:0017	11,10	5,5	2,69
26.	Želvos g. 12-26, Kaunas	Patalpa – kambarys	1996-1039-5020:0018	11,10	5,5	2,69

Kauno miesto savivaldybės administracijos
Centrinio apskaitos skyriaus
Turto apskaitos poskyrio
vyriausioji specialistė

Genovaitė Navakauskienė

20.....



KAUNO MIESTO SAVIVALDYBĖS TARYBA

SPRENDIMAS

DĖL SAVIVALDYBEI PRIKLAUSANČIŲ BUTŲ (PATALPŲ) PRIPAŽINIMO NETINKAMAIS (NEGALIM AIS) NAUDOTI

2013 m. birželio 6 d. Nr. T-353

Kaunas

Vadovaudamasi Lietuvos Respublikos valstybės ir savivaldybių turto valdymo, naudojimo ir disponavimo juo įstatymo (Žin., 1998, Nr. 54-1492; 2002, Nr. 60-2412; 2003, Nr. 38-1721; 2006, Nr. 87-3397) 8 straipsnio 1 dalies 1 punktu, 11 straipsnio 1 dalimi, 22 straipsnio 1 dalies 1 punktu, 2 ir 4 dalimis ir atsižvelgdama į 2013 m. gegužės 16 d. pažymą Nr. 53-4-67, Nr. 53-4-68, Nr. 53-4-69, Nr. 53-4-70, Nr. 53-4-71, Nr. 53-4-72, Nr. 53-4-73, Nr. 53-4-74, Nr. 53-4-75, Nr. 53-4-76, Nr. 53-4-78, Nr. 53-4-79, Nr. 53-4-80, Nr. 53-4-81, Nr. 53-4-82, Nr. 53-4-83, Nr. 53-4-84, Nr. 53-4-85, Nr. 53-4-86, Nr. 53-4-87 ir Nr. 53-4-88, Kauno miesto savivaldybės taryba n u s p r e n d ž i a:

1. Pripažinti netinkamais (negalimais) naudoti šiuos Kauno miesto savivaldybės nuosavybės teise valdomus butus (patalpas):

- 1.1. Jurbarko g. 49-1, Kaune, unikalasis Nr. 1991-0003-8013:0002;
- 1.2. Jurbarko g. 49-2, Kaune, unikalasis Nr. 1991-0003-8013:0003;
- 1.3. Jurbarko g. 49-4, Kaune, unikalasis Nr. 1991-0003-8013:0004;
- 1.4. Jurbarko g. 49-5, Kaune, unikalasis Nr. 1991-0003-8013:0005;
- 1.5. Jurbarko g. 49-6, Kaune, unikalasis Nr. 1991-0003-8013:0006;
- 1.6. Jurbarko g. 65-4, Kaune, unikalasis Nr. 1990-0015-0010:0004;
- 1.7. P. Kalpoko g. 21-11, Kaune, unikalasis Nr. 1990-0007-3016:0014;
- 1.8. P. Kalpoko g. 34-1, Kaune, unikalasis Nr. 1992-9006-7017:0002;
- 1.9. Kranto 9-oji g. 10-1, Kaune, unikalasis Nr. 1990-6000-9023:0001;
- 1.10. Kranto 9-oji g. 10-2, Kaune, unikalasis Nr. 1990-6000-9023:0002;
- 1.11. 1/2 gyvenamojo namo Kranto 18-ojoje g. 34, Kaune, unikalasis Nr. 1994-0017-6010;
- 1.12. Latvių g. 23-1, Kaune, unikalasis Nr. 1993-1014-8017:0006;
- 1.13. 45/100 gyvenamojo namo Linkuvos g. 69, Kaune (gyvenamojo namo unikalasis Nr. 1993-3012-3014, patalpa plane pažymėta I-1A/11,49);

- 1.14. Panerių g. 9-3. Kaune, unikalasis Nr. 1992-5020-7011:0006;
 - 1.15. Panerių g. 9-5. Kaune, unikalasis Nr. 1992-5020-7011:0008;
 - 1.16. Paupelio g. 37-1. Kaune, unikalasis Nr. 1994-4001-5014:0001;
 - 1.17. Paupelio g. 37-2. Kaune, unikalasis Nr. 1994-4001-5014:0002;
 - 1.18. Pravieniškių g. 29-3. Kaune, unikalasis Nr. 1994-0028-3010:0003;
 - 1.19. Tvirtovės al. 72-2. Kaune, unikalasis Nr. 1993-9045-7017:0004;
 - 1.20. 7/36 gyvenamojo namo Vilkaviškio g. 12, Kaune (gyvenamojo namo unikalasis Nr. 1993-0073-5019, patalpos plane pažymėtos II-3/8,41, II-4/5,59, II-7/8.01);
 - 1.21. gyvenamąjį namą Želvos g. 12, Kaune, unikalasis Nr. 1996-1039-5020.
2. Šis sprendimas gali būti skundžiamas Lietuvos Respublikos civilinio proceso kodekso (Žin., 2002, Nr. 36-1340) ar Lietuvos Respublikos administracinių bylų teisenos įstatymo (Žin., 1999, Nr. 13-308; 2000, Nr. 85-2566) nustatyta tvarka.

Savivaldybės meras

Andrius Kupčinskas



KAUNO MIESTO SAVIVALDYBĖS ADMINISTRACIJOS GYVENAMOJO FONDO ADMINISTRAVIMO SKYRIUS

Savivaldybės biudžetinė įstaiga. Juridinių asmenų registras, kodas 188764867
J. Gruodžio g. 9, 44293 Kaunas, tel. (8 37) 42 51 63, faks. (8 37) 20 71 09, el. p. gyvenamojo.fondo.administravimo.skyrius@kaunas.lt

Kauno miesto savivaldybės tarybai

AIŠKINAMASIS RAŠTAS DĖL SAVIVALDYBEI PRIKLAUSANČIŲ BUTŲ (PATALPŲ) PRIPAŽINIMO NETINKAMAI (NEGALIMAI) NAUDOTI

2013-05-21 Nr. 53-9- *3637*

Parengto Savivaldybės tarybos sprendimo projekto tikslas – atsižvelgiant į butų (patalpų) būklę, Kauno miesto savivaldybės nuosavybės teise valdomus butus (patalpas) pripažinti netinkamai (negalimai) naudoti.

Lietuvos Respublikos valstybės ir savivaldybių turto valdymo, naudojimo ir disponavimo juo įstatymo 22 straipsnio 1 dalies 1 punkte nurodyta, kad valstybės ir savivaldybių turtas pripažįstamas nereikalingu arba netinkamu (negalimu) naudoti, kai jis fiziškai nusidėvi. Minėto straipsnio 2 dalyje nurodyta, kad valstybės ir savivaldybių turtas gali būti pripažintas nereikalingu arba netinkamu (negalimu) naudoti, kai jį atnaujinti ekonomiškai netikslinga.

Gyvenamosios patalpos (butai) Jurbarko g. 65-4, P. Kalpoko g. 21-11, P. Kalpoko g. 34-1, Kranto 9-oji g. 10-1, Kranto 9-oji g. 10-2, 1/2 gyvenamojo namo Kranto 18-ojoje g. 34, Latvių g. 23-1, 45/100 gyvenamojo namo Linkuvos g. 69, Paupelio g. 37-1, Paupelio g. 37-2, Pravieniškių g. 29-3, Tvirtovės al. 72-2, 7/36 gyvenamojo namo Vilkaviškio g. 12 yra patuštinti. Gyvenamajame name Želvos g. 12 yra 26 butai. 1, 2, 3, 4 ir 13 butai – savavališkai užimti. 15, 17 ir 18 butai laikinai išnuomoti, kiti butai patuštinti.

Butai Jurbarko g. 49-1, Jurbarko g. 49-2, Jurbarko g. 49-4, Jurbarko g. 49-5, Jurbarko g. 49-6, Panerių g. 9-3 ir Panerių g. 9-5 teisės aktais nustatyta tvarka yra išnuomoti Savivaldybės nuomininkams.

2002-10-17 Gyvenamosios patalpos nuomos sutartimi butas Jurbarko g. 49-1 išnuomotas E. Paulauskienei (tikslinta 1999-02-09 nuomos sutartis). Pagrindas Kauno miesto valdybos 1997-11-04 sprendimas Nr. 825. Šeimoje 4 asmenys: ji, vyras, dukra ir sūnus.

2007-10-01 Gyvenamosios patalpos nuomos sutartimi Nr. 53-16-1.17 butas Jurbarko g. 49-2 išnuomotas A. Jankauskienei (tikslintos 2002-10-17 ir 1999-02-28 nuomos sutartys). Pagrindas Savivaldybės administracijos direktoriaus 2007-09-25 įsakymas Nr. A-3227. Šeimoje 3 asmenys.

1999-02-28 Gyvenamosios patalpos nuomos sutartimi butas Jurbarko g. 49-4 išnuomotas I. Lastauskienei. Pagrindas Kauno miesto VK 1960-04-20 sprendimas Nr. 311. Bute deklaruoję gyvenamąją vietą 4 asmenys.

2001-09-11 Gyvenamosios patalpos nuomos sutartimi butas Jurbarko g. 49-5 išnuomotas I. Šidlauskienei. Pagrindas Kauno miesto valdybos 1998-09-15 sprendimas Nr. 860. Bute deklaruoję gyvenamąją vietą 5 asmenys.

2002-10-17 Gyvenamosios patalpos nuomos sutartimi butas Jurbarko g. 49-6 išnuomotas J. Survilienei (tikslinta 1999-02-18 nuomos sutartis). Pagrindas Kauno miesto valdybos 1998-04-21 sprendimas Nr. 389. Bute deklaruoję gyvenamąją vietą 7 asmenys.

2006-02-28 Gyvenamosios patalpos nuomos sutartimi butas Panerių g. 9-3 išnuomotas V. Miliauskienei (patikslinta 1999-02-28 nuomos sutartis). Pagrindas – Kauno miesto Požėlos rajono VK 1971-12-26 sprendimas Nr. 407. Bute deklaruojama gyvenamąją vietą 5 asmenys.

1999-02-28 Gyvenamosios patalpos nuomos sutartimi butas Panerių g. 9-5 išnuomotas R. Zažekiui. Pagrindas – Kauno miesto valdybos 1992-01-28 potvarkis Nr. 188. Bute deklaruojama gyvenamąją vietą 2 asmenys.

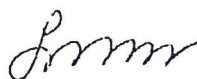
Nereikalingų arba netinkamų (negalimų) naudoti nekilnojamųjų daiktų apžiūros komisija, sudaryta Kauno miesto savivaldybės administracijos direktoriaus 2012 m. spalio 17 d. įsakymu Nr. A-3833, 2013 m. gegužės 16 d. įvertino gyvenamųjų namų ir Savivaldybei priklausančių gyvenamųjų patalpų (butų) Jurbarko g. 49-1, Jurbarko g. 49-2, Jurbarko g. 49-4, Jurbarko g. 49-5, Jurbarko g. 49-6, Jurbarko g. 65-4, P. Kalpoko g. 21-11, P. Kalpoko g. 34-1, Kranto 9-oji g. 10-1, Kranto 9-oji g. 10-2, 1/2 gyvenamojo namo Kranto 18-ojoje g. 34, Latvių g. 23-1, 45/100 gyvenamojo namo Linkuvos g. 69, Panerių g. 9-3 ir Panerių g. 9-5, Paupelio g. 37-1, Paupelio g. 37-2, Pravieniškių g. 29-3, Tvirtovės al. 72-2, 7/36 gyvenamojo namo Vilkiškio g. 12, gyvenamojo namo Želvos g. 12, būklę. Nustatyta, kad minėti gyvenamieji namai ir butai daugumoje atvejų fiziškai nusidėvėję virš 60 procentų.

Komisijos pasiūlymuose nurodyta, kad butų (patalpų) Jurbarko g. 49-1, Jurbarko g. 49-2, Jurbarko g. 49-4, Jurbarko g. 49-5, Jurbarko g. 49-6, Jurbarko g. 65-4, P. Kalpoko g. 21-11, P. Kalpoko g. 34-1, Kranto 9-oji g. 10-1, Kranto 9-oji g. 10-2, 1/2 gyvenamojo namo Kranto 18-ojoje g. 34, Latvių g. 23-1, 45/100 gyvenamojo namo Linkuvos g. 69, Panerių g. 9-3 ir Panerių g. 9-5, Paupelio g. 37-1, Paupelio g. 37-2, Pravieniškių g. 29-3, Tvirtovės al. 72-2, 7/36 gyvenamojo namo Vilkiškio g. 12, gyvenamojo namo Želvos g. 12, esama techninė būklė netenkina Lietuvos Respublikos statybos įstatymo 4-me straipsnyje nustatytų Esminių statinio reikalavimų. Minėti butai (patalpos) netinkami naudoti, jų konstrukcijos remontui ar rekonstrukcijai netinkamos, todėl siūloma juos pripažinti netinkamais (negalimais) naudoti (2013 m. gegužės 16 d. pažymos Nr. 53-4-67, Nr. 53-4-68, Nr. 53-4-69, Nr. 53-4-70, Nr. 53-4-71, Nr. 53-4-72, Nr. 53-4-73, Nr. 53-4-74, Nr. 53-4-75, Nr. 53-4-76, Nr. 53-4-78, Nr. 53-4-79, Nr. 53-4-80, Nr. 53-4-81, Nr. 53-4-82, Nr. 53-4-83, Nr. 53-4-84, Nr. 53-4-85, Nr. 53-4-86, Nr. 53-4-87 ir Nr. 53-4-88).

Priėmus šį sprendimą patuštintos patalpos bus teikiamos pardavimui viešame aukcione. Savivaldybės gyvenamųjų patalpų nuomininkams, teisės aktų nustatyta tvarka bus siūlomos kitos gyvenamosios patalpos.

Neigiamų sprendimo pasekmių nenumatoma.

Skyriaus vedėja



Laura Stankevičienė

Valdas Mingaila 42 52 61





ŽEMĖS IR KITO NEKILNOJAMOJO TURTO
KADASTRO IR REGISTRO VALSTYBĖS ĮMONĖ

KAUNO FILIALAS
KAUNO MIESTO, RAJONO
GYVENTOJŲ APTARNAVIMO BIURAS

NEKILNOJAMOJO TURTO KADASTRO IR REGISTRO BYLA

Nr. _____ / _____

TOMAS _____

ŽEMĖS SKLYPO KADASTRO Nr.: / : _____

INVENTORINIS NUMERIS 3337

ADRESAS: KAUNAS

ŽELVOS GT. NR. 12-1

KAUNO M. SAV.

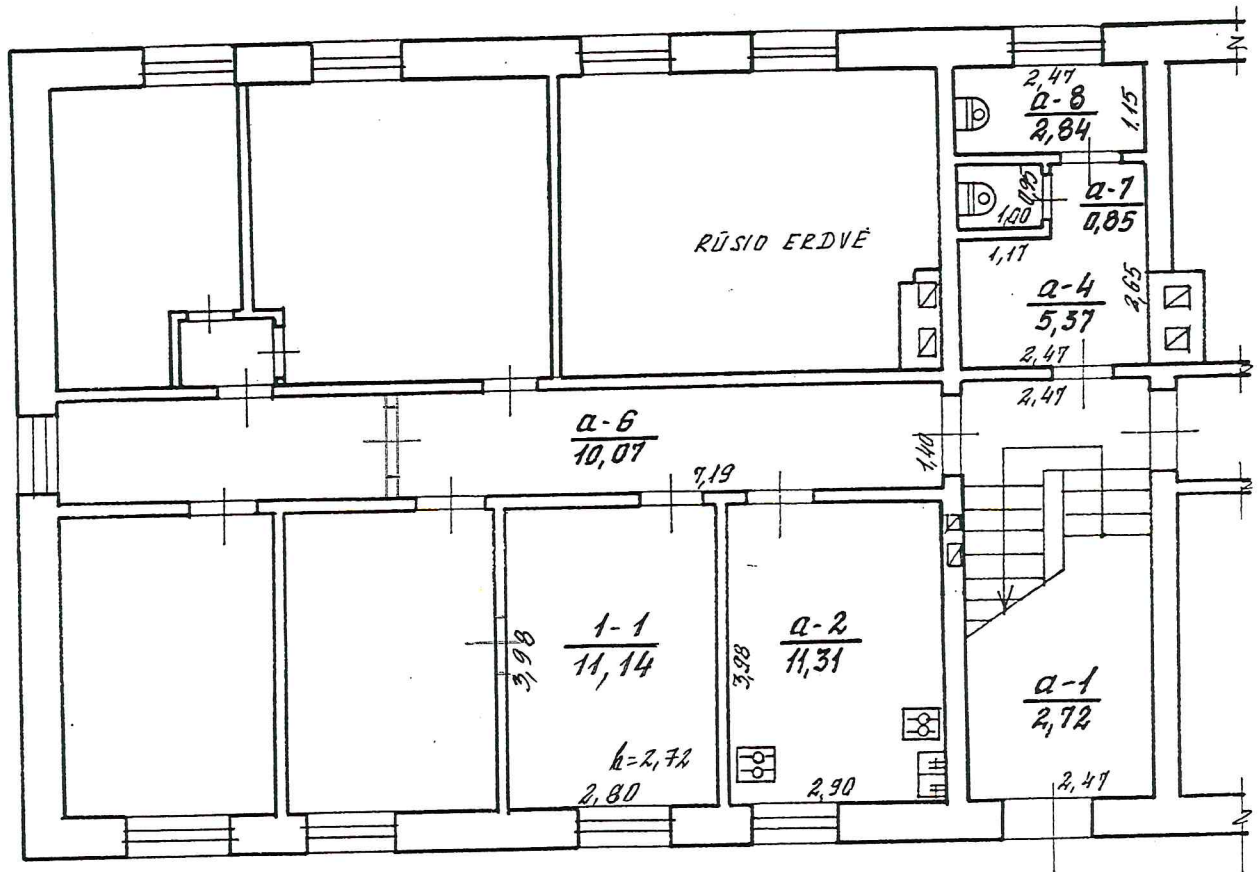
Pradėta 1961 01 14

Baigta _____

Lapų skaičius _____

Saugoti nuolat

1 AUKŠTAS



Žemės ir kitų nekilnojamojo turto kadastras ir registro valstybės įmonės Kauno filialas			
Ž.E.L.V.D.S.		g-vė Nr.	12 St.
Gyvenvietovė	Asidė	Sudarė	R. VOSYLAVIČIUS
Patvirtinys	KAUNO M.	1A ² _P	R. VOSYLAVIČIUS
KV	SKL	riklina	OK
M 1:100			
Gamybinė grupė Nr.21	2201/m.	06	anėn 04

Kadastro duomenų bylos Nr. 3337

Nekilnojamojo turto buto (patalpos) kadastro duomenys

Kadastro duomenys užfiksuoti 2001 m. birželio mėn. 04 d.

Registro	Nr.	Versija	Versijos data	Sudarymo data
	20/257373	1	2001 06 07 16:52:22	2001 06 04

Adresas **Kaunas Želvos g. 12 - 1**

Unikalus Nr. **19/961-0395-02-0:0022**

Paskirtis **Gyvenamoji (butų)**

Pavadinimas **Butas**

Aprašymas **Su bendro naudojimo patalpomis, pažymėtom a-1, a-2, a-4, a-6, a-7, a-8**

Aukštas	1	Rūšys	Nėra
Kambarių skaičius	1	Pažym. plane	1
Bendras plotas kv. m	11,14	Baigtumas	
Gyvenamas plotas kv.m	11,14		

Šildymas **Centrinis šildymas iš ŠEC**

Vandentiekis **Miesto vandentiekis**

Kanalizacija **Miesto kanalizacija**

Dujos **Nėra**

Karštas vanduo **Nėra**

Viryklė **Nėra**

Vonios kambarys **Nėra**

Pastato, kuriame yra butas (patalpos), duomenys:

Pažymėjimas plane	1A2p	Sienos	Plytų mūras
Statybos metai	1958		
Aukštų skaičius	2		

Parengė

Elvyra Mackevičienė
Elvyra Mackevičienė

Grupės vedėjas

[Signature]

Bylos Nr. 3337**Buto (patalpos) kadastro duomenys**Kadastro duomenys užfiksuoti 2001 m. 06 mėn. 04 d.

Adresas

Gatvė, Nr.	<u>Lelvos gt. Nr 12-1</u>
Kaimas (miestelis)	
Miestas	<u>Kaunas</u>
Savivaldybė	<u>Kauno m.</u>

Paskirtis

Pavadinimas

<u>gyvenamoji (butas)</u>

Objekto aprašymas

<u>su bendro naudojimo patalponis, pažymėtomis</u> <u>a-1/2,72m²; a-2/11,31m²; a-4/5,37m²; a-6/</u> <u>110,07m²; a-7/0,85m²; a-8/2,84m²;</u>
--

Aukštas

Kambarių skaičius

Bendras plotas m²

<u>1</u>
<u>1</u>
<u>11,14</u>

Rūsų

-

Šildymas

Vandentiekis

Kanalizacija

Dujos

Karštas vanduo

Virkklė

Vonios kambarys

Kodas	
	<u>centrinis</u>
	<u>miesto</u>
	<u>miesto</u>
	<u>ne'ra</u>
	<u>ne'ra</u>
	<u>ne'ra</u>
	<u>ne'ra</u>

Pastato, kuriame yra butas (patalpa), kadastro duomenys

Paskirtis

Pavadinimas

Pažymėjimas plane

Statybos metai

Rekonstrukcijos metai

Aukštų skaičius

Sienų medžiaga

Pastato baigtumas

	<u>gyvenamoji</u>
	<u>gyv. namas</u>
<u>2</u>	
<u>1A p</u>	
<u>1958</u>	
<u>-</u>	
<u>2</u>	
<u>plytų m.</u>	
<u>100</u>	

Užpildė

ius.R. VasylytisR. Vasylytis2001 06 04

(pareigos, parašas, v. pavardė, data)

Tikrino

R. VasylytisR. Vasylytis2001 06 06

(pareigos, parašas, v. pavardė, data)

Buto (patalpos) įkainojimas (perkainojimas)

[illegible]

[illegible]

Užpildė	nuš. R. Vėm	R. Mončiū	2007.06.04
		(pareigos, parašas, v. pavardė, data)	
Tikrino			2007.06.06
		(pareigos, parašas, v. pavardė, data)	



ŽEMĖS IR KITO NEKILNOJAMOJO TURTO
KADASTRO IR REGISTRO VALSTYBĖS ĮMONĖ

KAUNO FILIALAS
KAUNO MIESTO, RAJONO
GYVENTOJŲ APTARNAVIMO BIURAS

486850

15

NEKILNOJAMOJO TURTO KADASTRO IR REGISTRO BYLA

Nr. _____ / _____

TOMAS _____

ŽEMĖS SKLYPO KADASTRO Nr.: / : _____

INVENTORINIS NUMERIS 3337

ADRESAS: KAUNAS

ŽELVOS GT NR 12-2

KAUNO M. SAV

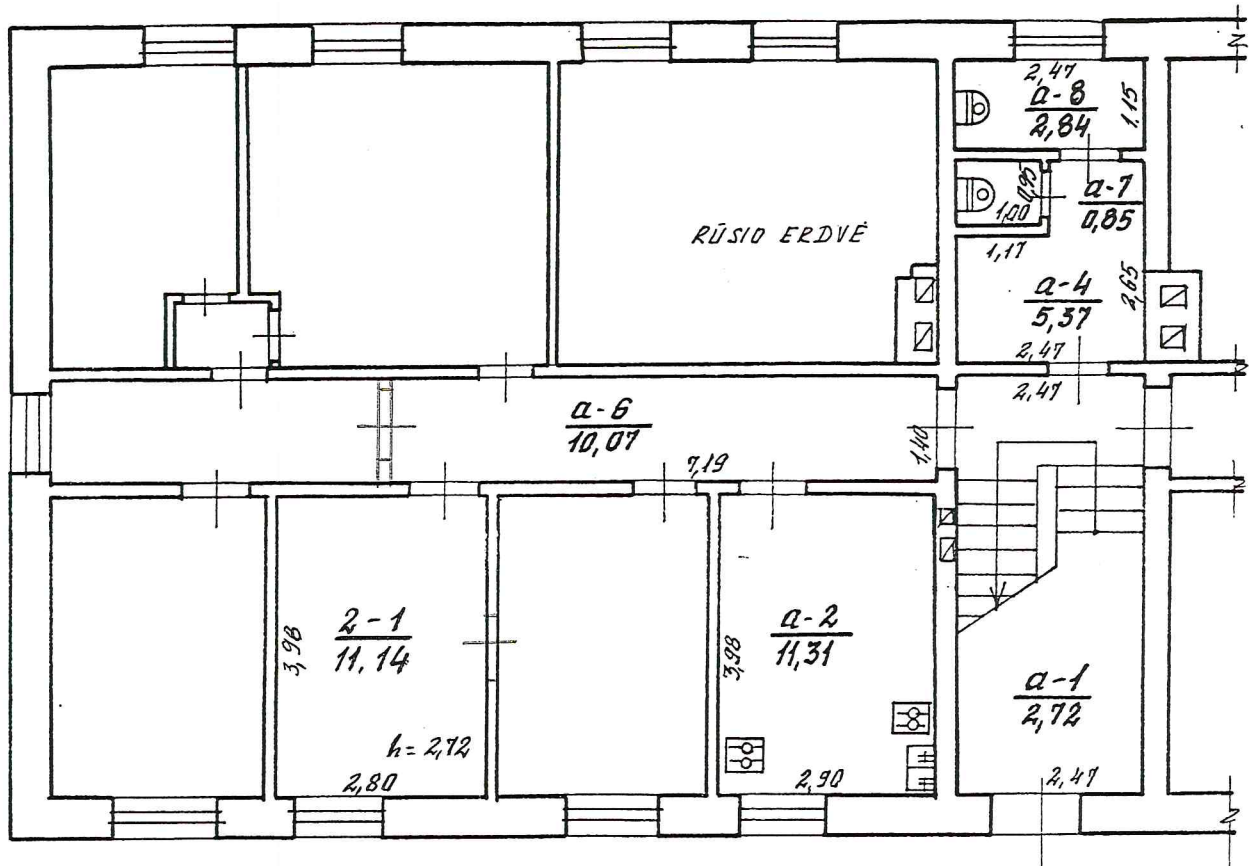
Pradėta 1961 01 14

Baigta _____

Lapų skaičius _____

Saugoti nuolat

1 AUKŠTAS



Žemės ir kitos nekilnojamojo turto kadastras ir registro valstybės įmonės Kauno filialas		
ŽELV.D.S. g-vė Nr. 12, Bt. 2		
Gyvenvietovė	Asidė	Sudarė R. VOSYLAIENĖ
Patvirtinys KALIND.M.	IA ² P	R. VOSYLAIENĖ
KV	3M	Patvirtinys
M 1:100		
Gamybinė grupė Nr. 21	2001 m.	06 mėn. 04 d.

Kadastro duomenų bylos Nr. 3337

Nekilnojamojo turto buto (patalpos) kadastro duomenys

Kadastro duomenys užfiksuoti 2001 m. birželio mėn. 04 d.

Registro	Nr.	Versija	Versijos data	Sudarymo data
	20/257377	1	2001 06 07 17:00:05	2001 06 04

Adresas **Kaunas Želvos g. 12 - 2**

Unikalus Nr. **19/961-0395-02-0:0026**

Paskirtis **Gyvenamoji (butų)**

Pavadinimas **Butas**

Aprašymas **Su bendro naudojimo patalpomis a-1,a-2,a-4,a-6,a-7,a-8**


Aukštas	1	Rūsys	Nėra
Kambarių skaičius	1	Pažym.plane	2
Bendras plotas kv. m	11,14	Baigtumas	
Gyvenamas plotas kv.m	11,14		

Šildymas	Centrinis šildymas iš ŠEC
Vandentiekis	Miesto vandentiekis
Kanalizacija	Miesto kanalizacija
Dujos	Nėra
Karštas vanduo	Nėra
Viryklė	Nėra
Vonios kambarys	Nėra

Pastato, kuriame yra butas (patalpos), duomenys:

Pažymėjimas plane	1A2p	Sienos	Plytų mūras
Statybos metai	1958		
Aukštų skaičius	2		

Parengė  Inžiniere
Elvyra Mackevičienė

Grupės vedėjas 

Bylos Nr. 3337**Buto (patalpos) kadastro duomenys**Kadastro duomenys užfiksuoti 2001 m. 06 mėn. 04 d.

Adresas

Gatvė, Nr.	<u>Lelvos gt. Nr. 12-2</u>
Kaimas (miestelis)	
Miestas	<u>Kaunas</u>
Savivaldybė	<u>Kauno m.</u>

Paskirtis

Pavadinimas

<u>gyvenamoji (butas)</u>

Objekto aprašymas

<u>su bendro naudojimo patalponis, pasymetomis</u> <u>a-1/2,72 m²; a-2/11,31 m²; a-4/5,37 m²; a-6/</u> <u>110,07 m²; a-7/0,85 m²; a-8/2,84 m²;</u>
--

Aukštas

Kambarių skaičius

Bendras plotas m²

<u>1</u>
<u>1</u>
<u>11,14</u>

Rūsys



Šildymas

Vandentiekis

Kanalizacija

Dujos

Karštas vanduo

Viryklė

Vonios kambarys

Kodas	
	<u>centrinis</u>
	<u>miesto</u>
	<u>miesto</u>
	<u>ne ra</u>
	<u>ne ra</u>
	<u>ne ra</u>
	<u>ne ra</u>

Pastato, kuriame yra butas (patalpa), kadastro duomenys

Paskirtis

Pavadinimas

Pažymėjimas plane

Statybos metai

Rekonstrukcijos metai

Aukštų skaičius

Sienų medžiaga

Pastato baigtumas

	<u>gyvenamoji</u>
	<u>gyv. namas</u>
<u>1A p</u>	
<u>1958</u>	
<u>—</u>	
<u>2</u>	
<u>plytų m.</u>	
<u>100</u>	

Užpildė ius.R. VorysR. Vorys2001 06 04

(pareigos, parašas, v. pavardė, data)

Tikrino

ON2001 06 06

(pareigos, parašas, v. pavardė, data)

Buto (patalpos) įkainojimas (perkainojimas)

[illegible]

Bylos Nr. 3337

3 forma

[illegible]

Užpildė ius. *R. Jompa* *R. Jompa* 2011 06 04
(pareigos, parašas, ~~p.~~ pavadė, data)

Tikrino

Oh (pareigos, parašas, ~~v.~~ pavarde, data)

2001 06 03

(pareigos, parašas, v., pavarde, data)

PAGRINDINIO PASTATO
VIDAUS PLOTŲ EKSPLIKACIJA

142

[illegible]



ŽEMĖS IR KITO NEKILNOJAMOJO TURTO
KADASTRO IR REGISTRO VALSTYBĖS ĮMONĖ

KAUNO FILIALAS
KAUNO MIESTO, RAJONO
GYVENTOJŲ APTARNAVIMO BIURAS

NEKILNOJAMOJO TURTO KADASTRO IR REGISTRO BYLA

Nr. _____ / _____

TOMAS _____

ŽEMĖS SKLYPO KADASTRO Nr.: / : _____

INVENTORINIS NUMERIS 3337

ADRESAS: KAUNAS

ŽELVOS G. NR. 12-3

KAUNO M. SAV.

Pradėta 1961 01 14

Baigta _____

Lapų skaičius _____

Saugoti nuolat



Žemės ir kito nekilnojamojo turto kadastro ir registro valstybės įmonės Kauno filialas

2001 06 07 1

Kadastro duomenų bylos Nr. 3337

Nekilnojamojo turto buto (patalpos) kadastro duomenys

Kadastro duomenys užfiksuoti 2001 m. birželio mėn. 04 d.

Registras	Nr.	Versija	Versijos data	Sudarymo data
20/257376	1	2001 06 07 16:59:15	2001 06 04	

Adresas **Kaunas Želvos g. 12 - 3**

Unikalus Nr.

19/961-0395-02-0:0025

Paskirtis

Gyvenamoji (gyv. patalpa)

Pavadinimas

Kambarys

Aprašymas

su bendro naudojimo patalpomis, pažymėtom a-1 ; a-2 ; a-4 ; a-6 ; a-7 ; a-8 ; a-17.

Aukštas

Rūsų

Nėra

Kambarių skaičius

1

Pažym. plane

3

Bendras plotas kv. m

11,14

Baigtumas

11,14

Centrinis šildymas iš SEC

Vandentiekis

Miesto vandentiekis

Kanalizacija

Miesto kanalizacija

Dujos

Nėra

Karštas vanduo

Nėra

Viryklė

Nėra

Vonios kambarys

Nėra

Pažymėjimas plan

1A2p

Statybos metai

1958

Aukštų skaičius

2

Parengė

Inžinierė

Ilina Machkeviciene

Grupės vedėjas

Buto (patalpos) kadastro duomenys

Kadastru duomenys užtiksuoti 2001 m. 06 mėn. 04 d.

Gatvė, Nr.	Atlaiko g. Nr. 12-3
Kaimas (miestelis)	Kaimas
Miestas	Kaimas m.
Savivaldybė	

Adressas

Paskirtis
Pavadinimas

Objekto aprašymas

$a-1/2, 72m^2$ · $a-2/11, 31m^2$ · $a-4/5, 37m^2$ · $a-6/10, 07m^2$ · $a-7/0, 85m^2$ · $a-8/2, 84m^2$ · $a-17/1, 5, 95m^2$

Aukstas

Kambarių skaičius Bendras plotas m²

4474
1
1

Rusys

Kodas	
	čut'ni'vin
	muv'is
	muv'is
	ne'na
	ne'na
	ne'na
	ne'na
	ne'na

Sildymas

Vandentiekis

Kanalizacija

sofjos

Karstas vanduo

Virkile

Vonios kambarys

Pastato, kuriame yra butas (patalpa), kadastro duomenys

gynera m. i.	1A2	1958	2	phyto. m.	100
gyner. halimif.	2				

Paskitis

Pavadinimas

Pažymėjimas plane

Statybos metai

Rekonstrukcijos metai

Aukstų skaičius

Stienų medžiaga

Pastato baigtumas

Tikrino-

Uzplide -

144.

10/10/10

(parigos, parasas, v. pararde, data)

(pareigos, parasas, v. pavarde, data)

90 90 100%

4090 1000

Buto (patalpos) ikainojimas (perkainojimas)

[illegible]

Užpildė nuv. R. Novas R. Dominec 2001 06 04
(paveigos, parašas, v., pavardė, data)

Tikrino On 2001 06 06
(paveigos, parašas, v., pavardė, data)

[illegible]



ŽEMĖS IR KITO NEKILNOJAMOJO TURTO
KADASTRO IR REGISTRO VALSTYBĖS ĮMONĖ

KAUNO

FILIALAS

KAUNO

MIESTO, RAJONO

GYVENTOJŲ APTARNAVIMO BIURAS

NEKILNOJAMOJO TURTO
KADASTRO IR REGISTRO BYLA

48685
13

Nr. _____ / _____

TOMAS _____

ŽEMĖS SKLYPO KADASTRO Nr.: / : _____

INVENTORINIS NUMERIS 3337

ADRESAS: KAUNAS

ŽELVDŲ G. NR. 12-4

KAUNO M. SAV.

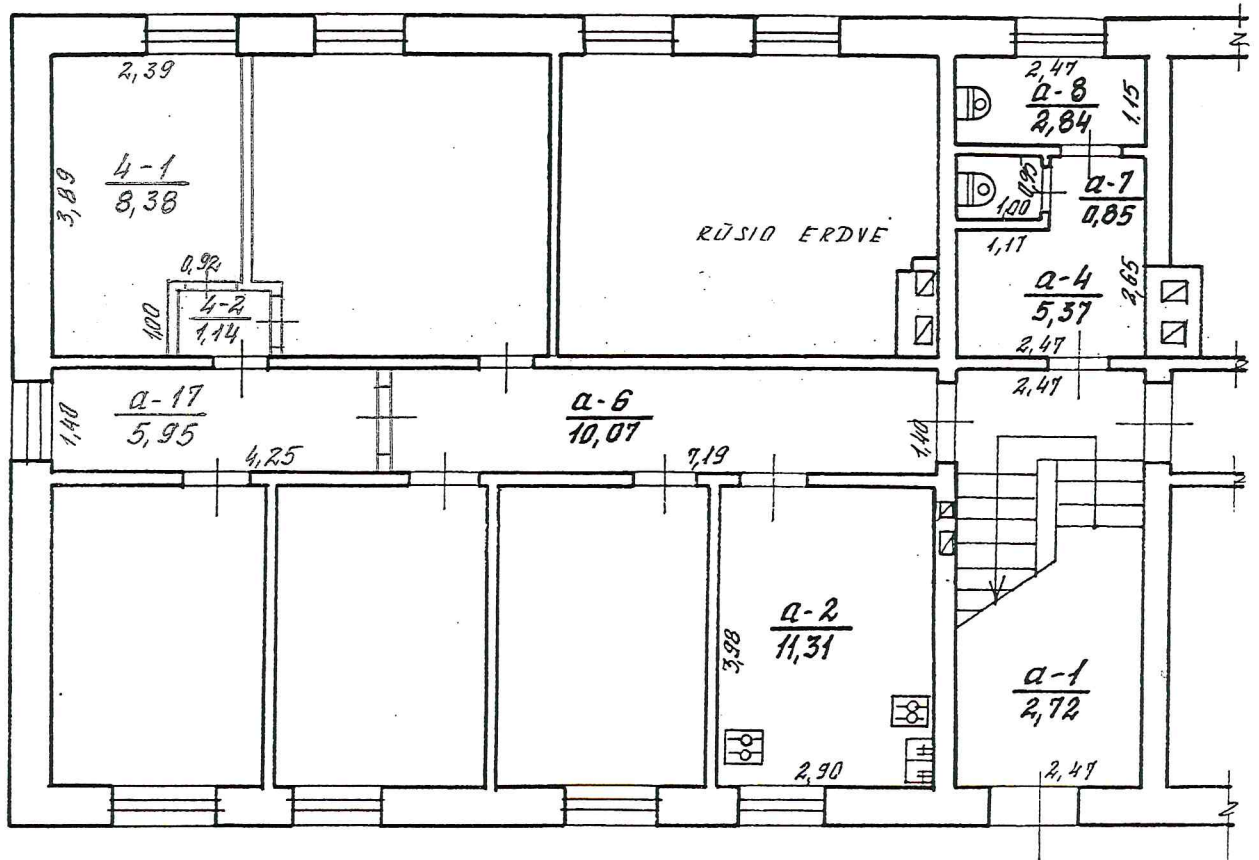
Pradėta 1961 01 14

Baigta _____

Lapų skaičius _____

Saugoti nuolat

1 AUKŠTAS



Šešmės ir kitos nekilnojamojo turto kadastro ir registro valstybės įmonės. Kauno filialas

ŽELV.D.S. g-vė Nr. 12 pt. 4

Gyventojas: R. V. S. S. L. I. E. N. E.

Valdybė: KAUNO D. M. 1A² P.

KV: 3Kl. Rikina: M.

M 1:100

Gamybinė grupė Nr. 21 2001 m. 06 mėn. 04 d.

Kadastro duomenų bylos Nr. 3337

Nekilnojamojo turto buto (patalpos) kadastro duomenys

Kadastro duomenys užfiksuoti 2001 m. birželio mėn. 04 d.

Registro	Nr.	Versija	Versijos data	Sudarymo data
	20/257338	1	2001 06 07 14:12:17	2001 06 04

Adresas **Kaunas Želvos g. 12 - 4**

Unikalus Nr. **19/961-0395-02-0:0007**

Paskirtis **Gyvenamoji (gyv. patalpų)**

Pavadinimas **Kambarys**

Aprašymas **su bendro naudojimo patalpomis, pažymėtom a-1 ; a-2 ; a-4 ; a-6 ; a-7 ; a-8 ; a-17.**

Aukštas

1

Rūsysis

Nėra

Kambarių skaičius

1

Pažym. plane

4

Bendras plotas kv. m

9,52

Baigtumas

Gyvenamas plotas kv.m

9,52

Šildymas

Centrinis šildymas iš ŠEC

Vandentiekis

Miesto vandentiekis

Kanalizacija

Miesto kanalizacija

Dujos

Nėra

Karštas vanduo

Nėra

Viryklė

Nėra

Vonios kambarys

Nėra

Pastato, kuriame yra butas (patalpos), duomenys:

Pažymėjimas plan

1A2p

Sienos

Plytų mūras

Statybos metai

1958

Aukštų skaičius

2

Parengė



Inžinierė

Elvyra Mackevičienė

Grupės vedėjas



Bylos Nr. 3337**Buto (patalpos) kadastro duomenys**Kadastro duomenys užfiksuoti 2001 m. 06 mėn. 04 d.

Adresas

Gatvė, Nr.	<u>Lelios gt. Nr 12-4</u>
Kaimas (miestelis)	
Miestas	<u>Kaunas</u>
Savivaldybė	<u>Kauno m.</u>

Paskirtis

Pavadinimas

<u>gyvenamoji (butas)</u>

Objekto aprašymas

<u>su bendro naudojimo patalpomis, pažymėtomis</u> <u>a-1/2,72m² · a-2/11,31m² · a-4/5,37m² · a-6/</u> <u>10,07m² · a-7/0,85m² · a-8/2,84m² · a-17/</u> <u>5,95m²</u>

Aukštas

Kambarių skaičius

Bendras plotas m²

<u>1</u>
<u>1</u>
<u>952</u>

Rūšys

Šildymas

Vandentiekis

Kanalizacija

Dujos

Karštas vanduo

Viryklė

Vonios kambarys

Kodas	
	<u>centrinis</u>
	<u>miesto</u>
	<u>miesto</u>
	<u>ne'ra</u>
	<u>ne'ra</u>
	<u>ne'ra</u>
	<u>ne'ra</u>

Pastato, kuriame yra butas (patalpa), kadastro duomenys

Paskirtis

Pavadinimas

Pažymėjimas plane

Statybos metai

Rekonstrukcijos metai

Aukštų skaičius

Sienų medžiaga

Pastato baigtumas

	<u>gyvenamoji</u>
	<u>gyv. namas</u>
<u>1A p</u>	
<u>1958</u>	
<u>—</u>	
<u>2</u>	
<u>plytų m.</u>	
<u>100</u>	

Užpildė ius. R. Jom R. Vasyliū 2001 06 04
(pareigos, parašas, v. pavardė, data)Tikrino W 2001 06 06
(pareigos, parašas, v. pavardė, data)

Buto (patalpos) įkainojimas (perkainojimas)

[illegible]

[illegible]

Užpildė	nuo: <i>R. Vaitis</i>	<i>R. Vaitis</i>	2001 06 04
		(pareigos, parašas, v. pavardė, data)	
Tikrinio	<i>Chp</i>	<i>Chp</i>	2001 06 06
		(pareigos, parašas, v. pavardė, data)	

PAGRINDINIO PASTATO $1A^2p$ VIDAUS PLOTŲ EKSPLIKACIJA

[illegible]

5

52-23-5

KADASTRO



MĖS IR KITO NEKILNOJAMOJO TURTO
ASTRO IR REGISTRO VALSTYBĖS ĮMONĖ

KAUNO FILIALAS
KAUNO MIESTO, RAJONO
GYVENTOJŲ APTARNAVIMO BIURAS

NEKILNOJAMOJO TURTO KADASTRO IR REGISTRO BYLA

Nr. _____ / _____

TOMAS _____

ŽEMĖS SKLYPO KADASTRO Nr.: / : _____

INVENTORINIS NUMERIS 3337

ADRESAS: KAUNAS

ŽELVOS GT. NR 12-5

KAUNO M. SAV.

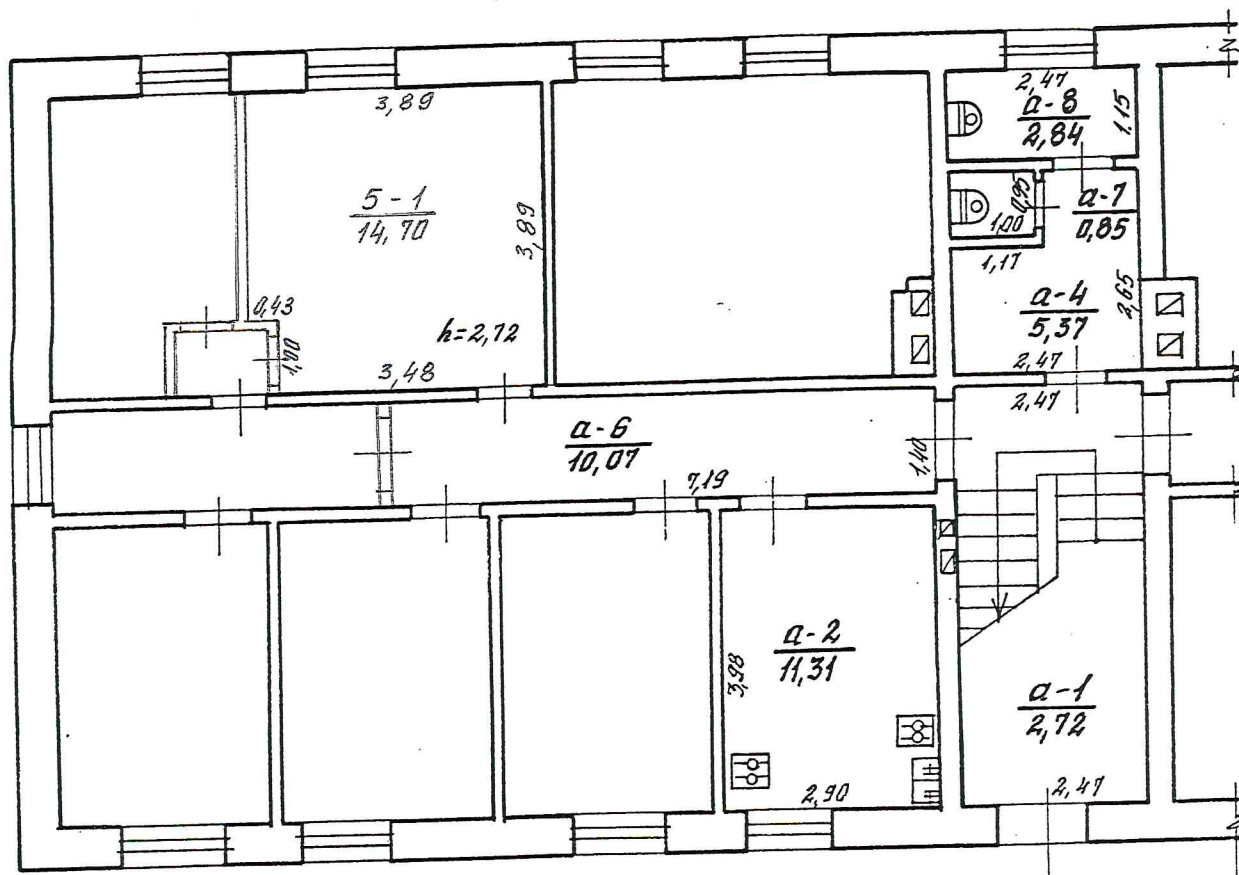
Pradėta 1961 01 14

Baigta _____

Lapų skaičius _____

Saugoti nuolat

1 AUKŠTAS



Žemės ir kitos nekilnojamojo turto kadastro ir registro valstybės įmonės Kauno filialas			
Ž.E.L.V.O.S.		g-vė Nr. 12	Et. 5
Gyvenvietovė	Raidė	Sudarė	R. VOSILIENE
Registruojama	1A ² P	Rikrinė	M.
KV	Sk.		
M 1:100			
Gamybinė grupė Nr. 21	2001 m.	06	men 04

Kadastro duomenų bylos Nr. 3337

Nekilnojamojo turto buto (patalpos) kadastro duomenys

Kadastro duomenys užfiksuoti 2001 m. birželio mėn. 04 d.

Registro	Nr.	Versija	Versijos data	Sudarymo data
	20/257341	1	2001 06 07 14:21:15	2001 06 04

Adresas **Kaunas Želvos g. 12 - 5**

Unikalus Nr. **19/961-0395-02-0:0010**

Paskirtis	Gyvenamoji (gyv. patalpų)
Pavadinimas	Kambarys
Aprašymas	su bendro naudojimo patalpomis, pažymėtom a-1 ; a-2 ; a-4 ; a-6 ; a-7 ; a-8 .

Aukštas	1	Rūsų	Nėra
Kambarių skaičius	1	Pažym.plane	5
Bendras plotas kv. m	14,70	Baigtumas	
Gyvenamas plotas kv.m	14,70		

Šildymas	Centrinis šildymas iš ŠEC
Vandentiekis	Miesto vandentiekis
Kanalizacija	Miesto kanalizacija
Dujos	Nėra
Karštas vanduo	Nėra
Viryklė	Nėra
Vonios kambarys	Nėra

Pastato, kuriame yra butas (patalpos), duomenys:

Pažymėjimas plan	1A2p	Sienos	Plytų mūras
Statybos metai	1958		
Aukštų skaičius	2		

Parengė *[Signature]* Inžinierė
Ivyra Mackevičienė

Grupės vedėjas *[Signature]*

Bylos Nr. 3337

Buto (patalpos) kadastro duomenys

Kadastro duomenys užfiksuoti 2001 m. 06 mėn. 04 d.

Adresas

Gatvė, Nr.	<u>Lelios gt. Nr 12-5</u>
Kaimas (miestelis)	
Miestas	<u>Kaunas</u>
Savivaldybė	<u>Kauno m.</u>

Paskirtis
Pavadinimas

<u>gyvenamoji (butas)</u>

Objekto aprašymas

<u>su bendro naudojimo patalpomis, pažymėtomis:</u> <u>a-1/2,72m²; a-2/11,31m²; a-4/5,37m²; a-6/</u> <u>10,07m²; a-7/0,85m²; a-8/2,84m²; a-</u>

Aukštas
Kambarių skaičius
Bendras plotas m²

<u>1</u>
<u>1</u>
<u>14,70</u>

Rūšys

Šildymas
Vandentiekis
Kanalizacija
Dujos
Karštas vanduo
Viryklė
Vonios kambarys

Kodas	
	<u>centrinis</u>
	<u>miesto</u>
	<u>miesto</u>
	<u>ne'ra</u>
	<u>ne'ra</u>
	<u>ne'ra</u>
	<u>ne'ra</u>

Pastato, kuriame yra butas (patalpa), kadastro duomenys

Paskirtis
Pavadinimas
Pažymėjimas plane
Statybos metai
Rekonstrukcijos metai
Aukštų skaičius
Sienų medžiaga
Pastato baigtumas

	<u>gyvenamoji</u>
	<u>gyv. namas</u>
<u>1A p</u>	
<u>1958</u>	
<u>-</u>	
<u>2</u>	
<u>plytų m.</u>	
<u>100</u>	

Užpildė ius. R. Jony R. Jonykė 2001 06 04
(pareigos, parašas, v. parašas, data)
Tikrino M. M. 2001 06 06
(pareigos, parašas, v. pavarde, data)

Buto (patalpos) įkainojimas (perkainojimas)

[illegible]

3 forma

[illegible]

201 06 04

20010606

PAGRINDINIO PASTATO $1A^2$ VIDAUS PLOTŲ EKSPLIKACIJA

1A²_p

[illegible]



MĖS IR KITO NEKILNOJAMOJO TURTO
ASTRO IR REGISTRO VALSTYBĖS ĮMONĖ

KAUNO FILIALAS
KAUNO MIESTO, RAJONO
GYVENTOJŲ APTARNAVIMO BIURAS

486846

NEKILNOJAMOJO TURTO KADASTRO IR REGISTRO BYLA

Nr. _____ / _____

TOMAS _____

ŽEMĖS SKLYPO KADASTRO Nr.: / : _____

INVENTORINIS NUMERIS 3337

ADRESAS: KAUNAS,

ŽELVOS GT NR 12-6

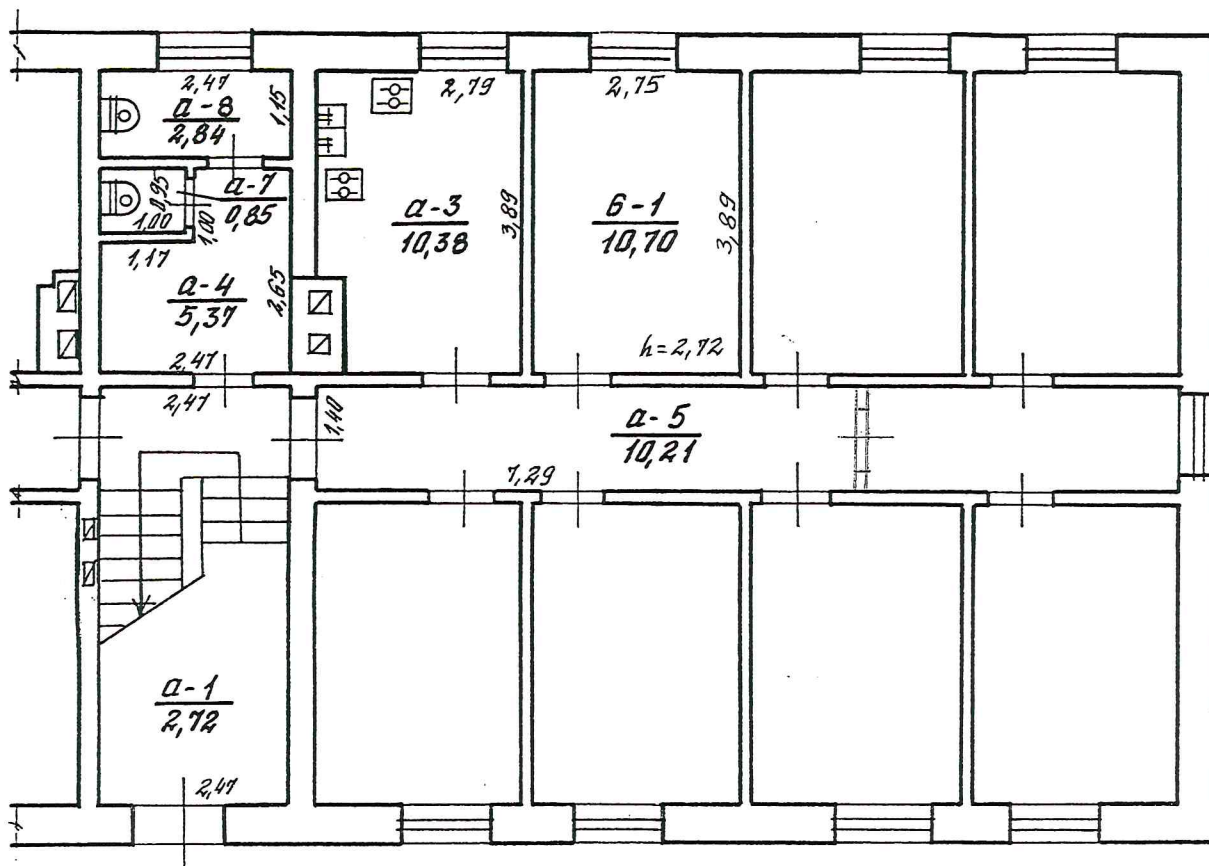
Pradėta 1961 01 14

Baigta _____

Lapų skaičius _____

Saugoti nuolat

1 AUKŠTAS



Zemės ir kitos nekilnojamojo turto Kodavimo ir registro valstybės įmonės Kauno filialas			
ŽELVOS		g-vė Nr. 12, et. 6	
Objekto vietovė	Raidė	Sudarė <i>R. VOSKILNĖ</i>	
Valdybė KAUNO M.	1A ² P	R. VOSKILNĖ	
KV	Skil.	Tikrinė <i>Ok.</i>	
M 1: 100			
Sąrašymo grupė Nr. 21		2001 m. 06 mėn. 04 d.	

Kadastro duomenų bylos Nr. 3337

Nekilnojamojo turto buto (patalpos) kadastro duomenys

Kadastro duomenys užfiksuoti 2001 m. birželio mėn. 04 d.

Registro	Nr.	Versija	Versijos data	Sudarymo data
	20/257340	1	2001 06 07 14:17:57	2001 06 04

Adresas **Kaunas Želvos g. 12 - 6**

Unikalus Nr. **19/961-0395-02-0:0009**

Paskirtis **Gyvenamoji (gyv. patalpų)**

Pavadinimas **Kambarys**

Aprašymas **su bendro naudojimo patalpomis, pažymėtom a-1 ; a-3 ; a-4 ; a-5 ; a-7 ; a-8.**

Aukštas	1	Rūsysis	Nėra
Kambarių skaičius	1	Pažym.plane	6
Bendras plotas kv. m	10,70	Baigtumas	
Gyvenamas plotas kv.m	10,70		

Šildymas **Centrinis šildymas iš ŠEC**

Vandentiekis **Miesto vandentiekis**

Kanalizacija **Miesto kanalizacija**

Dujos **Nėra**

Karštas vanduo **Nėra**

Viryklė **Nėra**

Vonios kambarys **Nėra**

Pastato, kuriame yra butas (patalpos), duomenys:

Pažymėjimas plan	1A2p	Sienos	Plytų mūras
Statybos metai	1958		
Aukštų skaičius	2		

Parengė

[Signature] Inžiniere
Evyta Marbaničionienė

Grupės vedėjas

[Signature]

Bylos Nr. 3337**Buto (patalpos) kadastro duomenys**Kadastro duomenys užfiksuoti 2001 m. 06 mėn. 04 d.

Adresas

Gatvė, Nr.	<u>Lelios gt. Nr. 12-6</u>
Kaimas (miestelis)	
Miestas	<u>Kaunas</u>
Savivaldybė	<u>Kauno m.</u>

Paskirtis

Pavadinimas

<u>gyvenamoji (butas)</u>

Objekto aprašymas

<u>su bendro naudojimo patalponis patalponis</u>
<u>a-1/2,72m²; a-3/10,38m²; a-4/5,37m²; a-5/</u>
<u>10,21m²; a-7/6,85m²; a-8/2,84m²</u>

Aukštas

Kambarių skaičius

Bendras plotas m²

<u>1</u>
<u>1</u>
<u>10,70</u>

Rūsų

-

Šildymas

Vandentiekis

Kanalizacija

Dujos

Karštas vanduo

Viryklė

Vonios kambarys

Kodas	
	<u>centrinis</u>
	<u>miesto</u>
	<u>miesto</u>
	<u>ne'ra</u>
	<u>ne'ra</u>
	<u>ne'ra</u>
	<u>ne'ra</u>

Pastato, kuriame yra butas (patalpa), kadastro duomenys

Paskirtis

Pavadinimas

Pažymėjimas plane

Statybos metai

Rekonstrukcijos metai

Aukštų skaičius

Sienų medžiaga

Pastato baigtumas

	<u>gyvenamoji</u>
	<u>gyv. namas</u>
<u>1A p.</u>	
<u>1958</u>	
<u>-</u>	
<u>2</u>	
<u>plytis m.</u>	
<u>100</u>	

Užpildė

ius.P. VengysP. Vengys2001 06 04

(pareigos, parašas, v. pavardė, data)

Tikrino

M.2001 06 06

(pareigos, parašas, v. pavardė, data)

Buto (patalpos) įkainojimas (perkainojimas)

[illegible]

[illegible]

Užpildė	įvėr.	<i>P. Mon</i>	<i>-R. Šepylė</i>	2001 06 04
		(pareigos, parašas, v., įvardė, data)		
Tikrinio		<i>Mon</i>		2001 06 06
		(pareigos, parašas, v., pavardė, data)		

20010606

Bylos Nr. 3337

PAGRINDINIO PASTATO 1A² VIDAUS PLOTŲ EKSPLIKACIJA

[illegible]



MĖS IR KITO NEKILNOJAMOJO TURTO
KADASTRO IR REGISTRO VALSTYBĖS ĮMONĖ

KAUNO FILIALAS
KAUNO MIESTO, RAJONO
GYVENTOJŲ APTARNAVIMO BIURAS

482241

NEKILNOJAMOJO TURTO KADASTRO IR REGISTRO BYLA

Nr. _____ / _____

TOMAS _____

EMĖS SKLYPO KADASTRO Nr.: / : _____

INVENTORINIS NUMERIS 3337

ADRESAS: KAUNAS

ŽELVOS GT. NR. 12-7

KAUNO M. SAV.

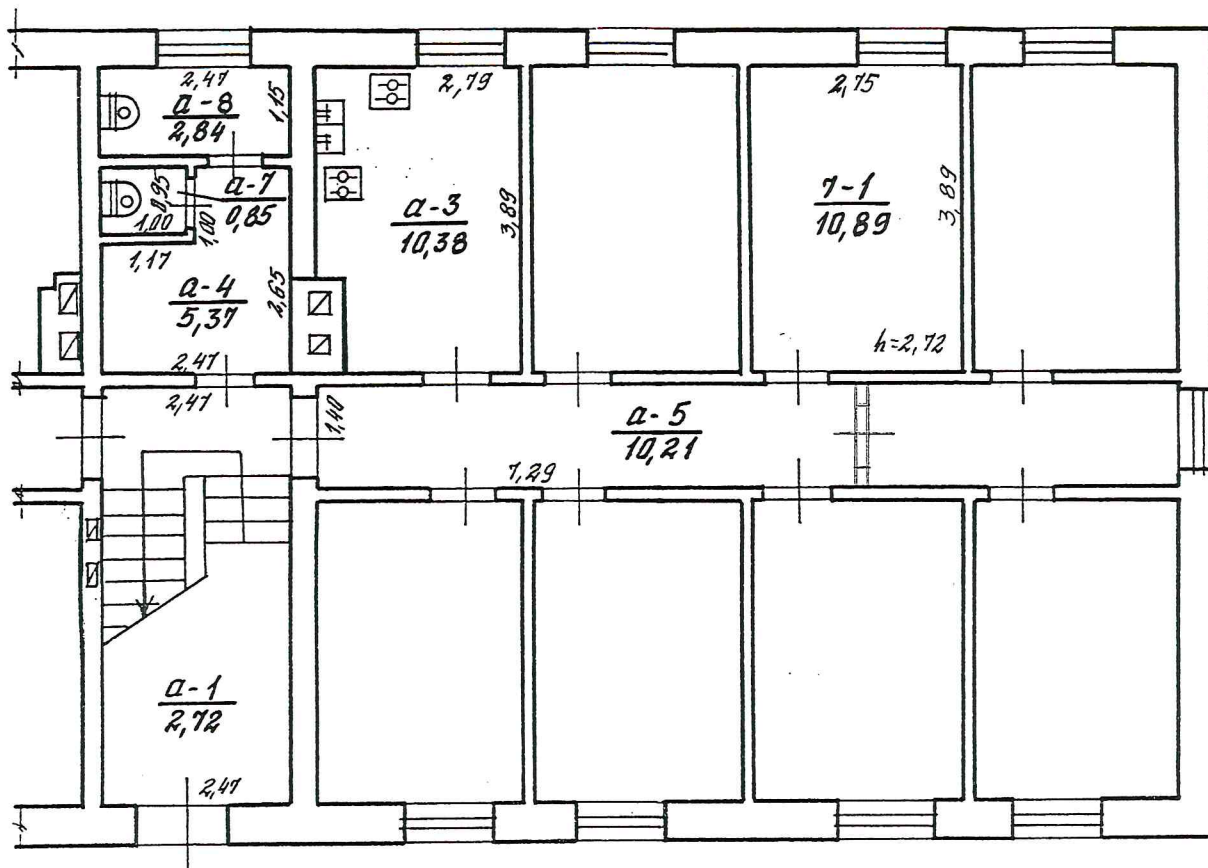
Pradėta 1961 01 14

Baigta _____

Lapų skaičius _____

Saugoti nuolat

7



Zemēs ir kato nekinojamojo turto kadastro ir reģistru valstībēs īmonēs Kauno filiāle:			
ŽELVOS		g-vā Nr.	12 Et. 7
Č. vieta, vietovē	Raide	Sudarbē	<i>Plēp</i>
Valstībē KAUNO M.	1A ² P	(R. VOSYLENE
KV	Chl.	Tikrino	<i>Ch</i>
M 1: 100		(
Gecybiņē grupē Nr. 21		200 1m.	06 mēn. 04

Kadastro duomenų bylos Nr. 3337

Nekilnojamojo turto buto (patalpos) kadastro duomenys

Kadastro duomenys užfiksuoti 2001 m. birželio mėn. 04 d.

Registro	Nr.	Versija	Versijos data	Sudarymo data
	20/257339	1	2001 06 07 14:16:15	2001 06 04

Adresas **Kaunas Želvos g. 12 - 7**

Unikalus Nr. **19/961-0395-02-0:0008**

Paskirtis **Gyvenamoji (gyv. patalpų)**

Pavadinimas **Kambarys**

Aprašymas **su bendro naudojimo patalpomis, pažymėtom a-1 ; a-3 ; a-4 ; a-5 ; a-7 ; a-8 .**

Aukštas	1	Rūšys	Yra
Kambarių skaičius	1	Pažym.plane	7
Bendras plotas kv. m	10,89	Baigtumas	
Gyvenamas plotas kv.m	10,89		

Šildymas	Centrinis šildymas iš ŠEC
Vandentiekis	Miesto vandentiekis
Kanalizacija	Miesto kanalizacija
Dujos	Nėra
Karštas vanduo	Nėra
Viryklė	Nėra
Vonios kambarys	Nėra

Pastato, kuriame yra butas (patalpos), duomenys:

Pažymėjimas plan	1A2p	Sienos	Plytų mūras
Statybos metai	1958		
Aukštų skaičius	2		

Parengė *Elvyra Mackevičienė* Inžinierė

Grupės vedėjas *[Signature]*

Bylos Nr. 3337**Buto (patalpos) kadastro duomenys**Kadastro duomenys užfiksuoti 2001 m. 06 mėn. 04 d.

Adresas

Gatvė, Nr.	<u>Lelios g. Nr. 12-7</u>
Kaimas (miestelis)	
Miestas	<u>Kaunas</u>
Savivaldybė	<u>Kauno m.</u>

Paskirtis

Pavadinimas

<u>gyvenamoji (butas)</u>

Objekto aprašymas

<u>nu bendro naudojimo patalponis pasiūlymams</u>
<u>a-1/2,72m²; a-3/1038m²; a-4/5,37m²; a-5/</u>
<u>10,21m²; a-7/6,85m²; a-8/2,84m²</u>

Aukštas

Kambarių skaičius

Bendras plotas m²

<u>1</u>
<u>1</u>
<u>10,89</u>

Rūšys

—

Šildymas

Vandentiekis

Kanalizacija

Dujos

Karštas vanduo

Viryklė

Vonios kambarys

Kodas	
	<u>centrinis</u>
	<u>miesto</u>
	<u>miesto</u>
	<u>ne'ra</u>
	<u>ne'ra</u>
	<u>ne'ra</u>
	<u>ne'ra</u>

Pastato, kuriame yra butas (patalpa), kadastro duomenys

Paskirtis

Pavadinimas

Pažymėjimas plane

Statybos metai

Rekonstrukcijos metai

Aukštų skaičius

Sienų medžiaga

Pastato baigtumas

	<u>gyvenamoji</u>
	<u>gyv. namas</u>
<u>1A p.</u>	
<u>1958</u>	
<u>—</u>	
<u>2</u>	
<u>plytis m.</u>	
<u>100</u>	

Užpildė ius. P. Vyskietis 2001 06 04

(pareigos, parašas, v. pavardė, data)

Tikrino Ona 2001 06 06

(pareigos, parašas, v. pavardė, data)

Buto (patalpos) įkainojimas (perkainojimas)

[illegible]

[illegible]

Užpildė *įst.:* *P. Vasy* *P. Vasy* *2001 02 04*
(pareigos, parašas, v., pavardė, data)

Tikrino *On* *2001 06 06*
(pareigos, parašas, v., pavardė, data)



ŽEMĖS IR KITO NEKILNOJAMOJO TURTO
KADASTRO IR REGISTRO VALSTYBĖS ĮMONĖ

KAUNO FILIALAS
KAUNO MIESTO, RAJONO
GYVENTOJŲ APARTNAVIMO BIURAS

NEKILNOJAMOJO TURTO KADASTRO IR REGISTRO BYLA

Nr. _____ / _____ 4868/10

TOMAS _____

ŽEMĖS SKLYPO KADASTRO Nr.: / : _____

INVENTORINIS NUMERIS 3337

ADRESAS: KAUNAS

ŽELVOS GT. NR. 12-8

KAUNO M. SAV.

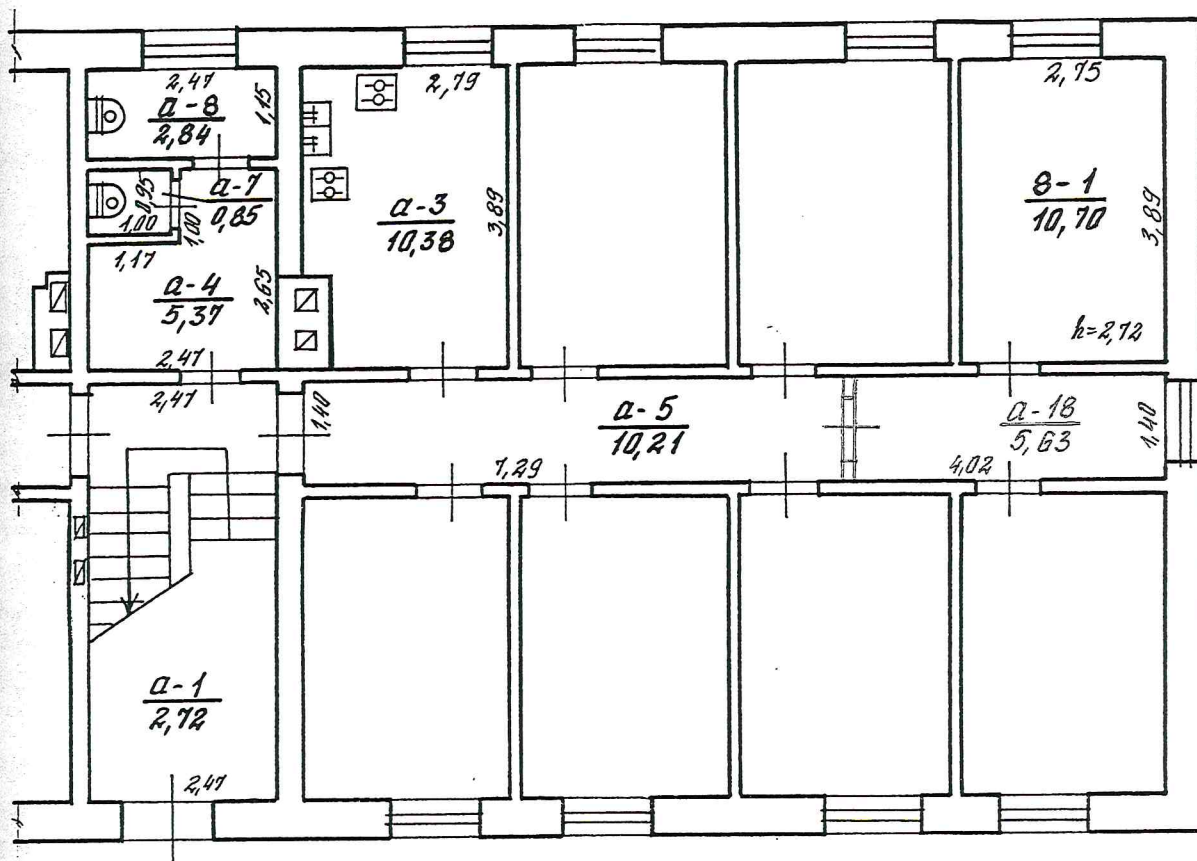
Pradėta 1961 01 14

Baigta _____

Lapų skaičius _____

Saugoti nuolat

1 AUKŠTAS



Žemės ir kitos nekilnojamojo turto kadastro
ir registro valstybės įmonės Kauno filialas

ŽELVOS g-vė Nr. 12 Et. 8

Objekto pavadinimas	Rsidė	Sudėtė
Objekto valdybė KAUNO M.	1A ² P	R. VOSVILIENE
KV	SNL	Tikrinio
M 1: 100		
Gamybinė grupė Nr. 21	2001 m.	06 mėn. 04 d.

Kadastro duomenų bylos Nr. 3337

Nekilnojamojo turto buto (patalpos) kadastro duomenys

Kadastro duomenys užfiksuoti 2001 m. birželio mėn. 04 d.

Registro	Nr.	Versija	Versijos data	Sudarymo data
	20/257337	1	2001 06 07 14:10:11	2001 06 04

Adresas **Kaunas Želvos g. 12 - 8**

Unikalus Nr. **19/961-0395-02-0:0006**

Paskirtis **Gyvenamoji (butų)**

Pavadinimas **Kambarys**

Aprašymas **su bendro naudojimo patalpomis, pažymėtom a-1 ; a-3 ; a-4 ; a-5 ; a-7 ; a-8 ; a-18.**

Aukštas

1

Rūšys

Nėra

Kambarių skaičius

1

Pažym.plane

8

Bendras plotas kv. m

10,70

Baigtumas

Gyvenamas plotas kv.m

10,70

Šildymas

Centrinis šildymas iš ŠEC

Vandentiekis

Miesto vandentiekis

Kanalizacija

Miesto kanalizacija

Dujos

Nėra

Karštas vanduo

Nėra

Viryklė

Nėra

Vonios kambarys

Nėra

Pastato, kuriame yra butas (patalpos), duomenys:

Pažymėjimas plan	1A2p
Statybos metai	1958
Aukštų skaičius	2

Sienos **Plytų mūras**

Parengė

Elvyra Machavičienė
Inžiniere

Grupės vedėjas

[Signature]

Bylos Nr. 3337**Buto (patalpos) kadastro duomenys**Kadastro duomenys užfiksuoti 2001 m. 06 mėn. 04 d.

Adresas

Gatvė, Nr.	<u>Želvos g. Nr. 12-8</u>
Kaimas (miestelis)	
Miestas	<u>Kaunas</u>
Savivaldybė	<u>Kauno m.</u>

Paskirtis

Pavadinimas

<u>gynuojami (butų)</u>
<u>butas</u>

Objekto aprašymas

<u>nu bendro naudojimo patalponis patalponis</u>
<u>a-1/2,72m² · a-3/10,38m² · a-4/5,37m² · a-5/</u>
<u>10,21m²; a-7/6,85m²; a-8/2,84m²; a-18/5,63m²</u>

Aukštas

Kambarių skaičius

Bendras plotas m²

<u>1</u>
<u>1</u>
<u>1070</u>

Rūsų

-

Šildymas

Vandentiekis

Kanalizacija

Dujos

Karštas vanduo

Viryklė

Vonios kambarys

Kodas	
	<u>centrinis</u>
	<u>miesto</u>
	<u>miesto</u>
	<u>ne'ra</u>
	<u>ne'ra</u>
	<u>ne'ra</u>
	<u>ne'ra</u>

Pastato, kuriame yra butas (patalpa), kadastro duomenys

Paskirtis

Pavadinimas

Pažymėjimas plane

Statybos metai

Rekonstrukcijos metai

Aukštų skaičius

Sienų medžiaga

Pastato baigtumas

	<u>gynuojami</u>
	<u>gyv. namas</u>
<u>2</u>	
<u>1A p.</u>	
<u>1958</u>	
<u>-</u>	
<u>2</u>	
<u>plytų m.</u>	
<u>100</u>	

Užpildė

ius. P. Vasylytis P. Vasylytis 2001 06 04

(pareigos, parašas, v. pavardė, data)

Tikrino

Ch 2001 06 06

(pareigos, parašas, v. pavardė, data)

Buto (patalpos) ikainojimas (perkainojimas)

[illegible]

VIDAUS PLOTŲ EKSPLIKACIJA

1A-2
pazīņējās plane

PAGRINDINIO PASTATO

Bylos Nr.

337

[illegible]

Uzpildē	inš.: <i>R. Jomys</i>	-R. Jomys	2004.06.04
		(parakšs, parāšas, v. paravārds, data)	
Tikrino	<i>Di</i>	<i>Di</i>	2004.06.06
		(parakšs, parāšas, v. paravārds, data)	

Bylos Nr. 3337

VIDAUS PLOTŲ EKSPLIKACIJA

PAGRINDINIO PASTATO 1A² pažymėjimas plane

[illegible]



ŽEMĖS IR KITO NEKILNOJAMOJO TURTO
KADASTRO IR REGISTRO VALSTYBĖS ĮMONĖ

KAUNO FILIALAS
KAUNO MIESTO, RAJONO
GYVENTOJŲ APTARNAVIMO BIURAS

484838
7.13

NEKILNOJAMOJO TURTO KADASTRO IR REGISTRO BYLA

Nr. _____ / _____

TOMAS _____

ŽEMĖS SKLYPO KADASTRO Nr.: / : _____

INVENTORINIS NUMERIS 3337

ADRESAS: KAUNAS

ŽELVOS GT. NR. 12-9

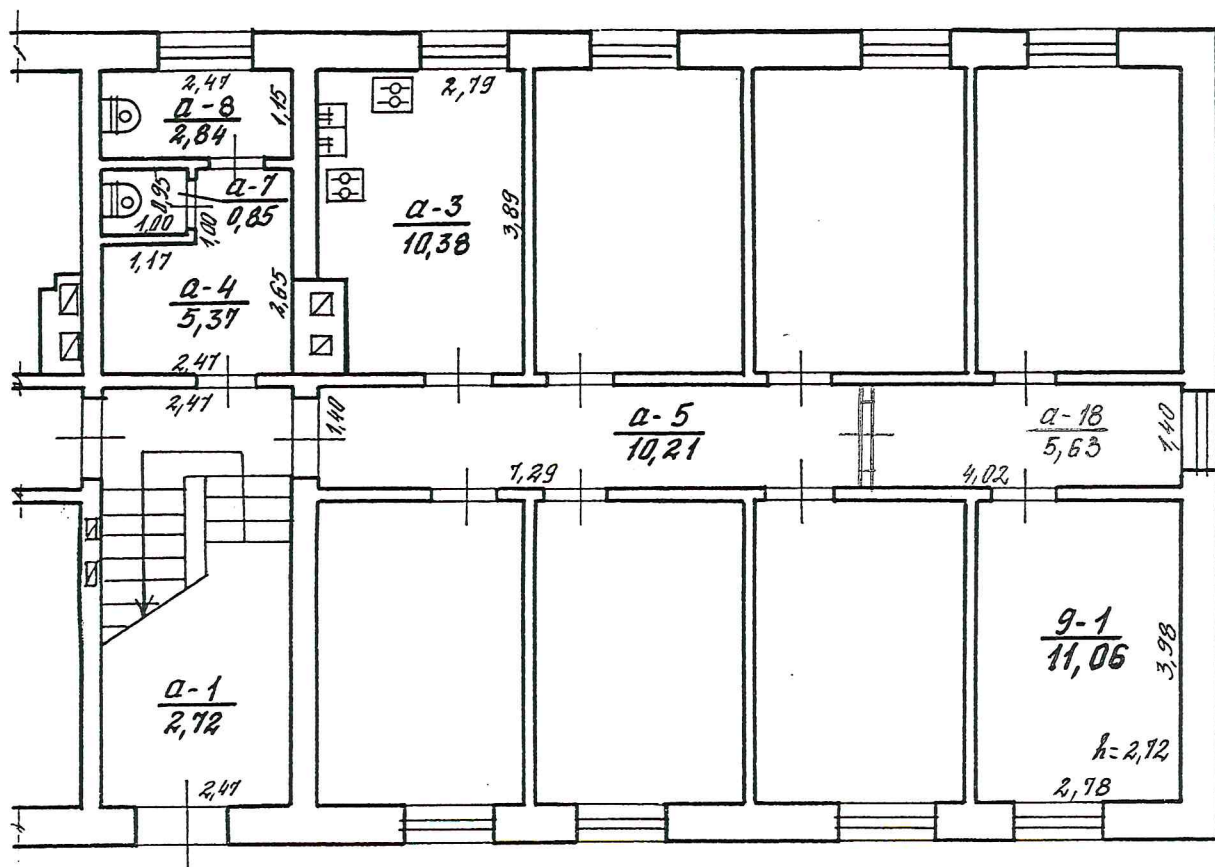
Pradėta 1961 01 14

Baigta _____

Lapų skaičius _____

Saugoti nuolat

1 AUKŠTAS



Žemės ir kitos nekilnojamojo turto kadastro
ir registro valstybės įmonės Kauno filialas

ŽELVOS g-vė Nr. 12, Pt. 9

Objektas/Matavė	Raidė	Sudarė
Valstybė KAUNO M.	1A ² P	R. VOSYLAIENĖ
TV	Sk.	Tikrinė
M 1:100		
Geometrinė grupė Nr. 21	2001 m.	06. mėn. 04 d.



Kadastro duomenų bylos Nr. 3337

Nekilnojamojo turto buto (patalpos) kadastro duomenys

Kadastro duomenys užfiksuoti 2001 m. birželio mėn. 04 d.

Registro	Nr.	Versija	Versijos data	Sudarymo data
	20/257336	1	2001 06 07 14:06:34	2001 06 04

Adresas **Kaunas Želvos g. 12 - 9**

Unikalus Nr. **19/961-0395-02-0:0005**

Paskirtis **Gyvenamoji (gyv. patalpų)**
Pavadinimas **Kambarys**
Aprašymas **su bendro naudojimo patalpomis, pažymėtom a-1 ; a-3 ; a-4 ; a-5 ; a-7 ; a-8 ; a-18.**

Aukštas	1	Rūsų	Nėra
Kambarių skaičius	1	Pažym.plane	9
Bendras plotas kv. m	11,06	Baigtumas	
Gyvenamas plotas kv.m	11,06		

Šildymas **Centrinis šildymas iš ŠEC**
Vandentiekis **Miesto vandentiekis**
Kanalizacija **Miesto kanalizacija**
Dujos **Nėra**
Karštas vanduo **Nėra**
Viryklė **Nėra**
Vonios kambarys **Nėra**

Pastato, kuriame yra butas (patalpos), duomenys:

Pažymėjimas plan **1A2p** Sienos **Plytų mūras**
Statybos metai **1958**
Aukštų skaičius **2**

Parengė *Elvyra Mackevičienė* Inžinierė

Grupės vedėjas

Bylos Nr. 3337**Buto (patalpos) kadastro duomenys**Kadastro duomenys užfiksuoti 2001 m. 06 mėn. 04 d.

Adresas

Gatvė, Nr.	<u>Želios g. Nr. 12-9</u>
Kaimas (miestelis)	
Miestas	<u>Kaunas</u>
Savivaldybė	<u>Kauno m.</u>

Paskirtis

Pavadinimas

<u>gyvenamoji (butas)</u>
<u>butas</u>

Objekto aprašymas

<u>su bendro naudojimo patalponis patalponis</u>
<u>a-1/2,72m² · a-3/10,38m² · a-4/5,37m² · a-5/</u>
<u>10,21m² · a-7/0,85m² · a-8/2,84m² · a-18/5,63m²</u>

Aukštas

Kambarių skaičius

Bendras plotas m²

<u>1</u>	Rūsys	<u>-</u>	
<u>1</u>			
<u>11,06</u>			

Šildymas

Vandentiekis

Kanalizacija

Dujos

Karštas vanduo

Viryklė

Vonios kambarys

Kodas	
	<u>centrinis</u>
	<u>miesto</u>
	<u>miesto</u>
	<u>ne'ra</u>
	<u>ne'ra</u>
	<u>ne'ra</u>
	<u>ne'ra</u>

Pastato, kuriame yra butas (patalpa), kadastro duomenys

Paskirtis

Pavadinimas

Pažymėjimas plane

Statybos metai

Rekonstrukcijos metai

Aukštų skaičius

Sienų medžiaga

Pastato baigtumas

	<u>gyvenamoji</u>
	<u>gyv. namas</u>
<u>1A p.</u>	
<u>1958</u>	
<u>-</u>	
<u>2</u>	
<u>plytų m.</u>	
<u>100</u>	

Užpildė

ius.P. JonyčiausP. Jonyčiaus2001 06 04

(pareigos, parašas, v. pavardė, data)

Tikrino

ius.2001 06 06

(pareigos, parašas, v. pavardė, data)

Buto (patalpos) įkainojimas (perkainojimas)

[illegible]

[illegible]

[illegible]

52-23-10

KADASTRO



ŽEMĖS IR KITO NEKILNOJAMOJO TURTO
KADASTRO IR REGISTRO VALSTYBĖS ĮMONĖ

KAUNO FILIALAS
KAUNO MIESTO, RAJONO
GYVENTOJŲ APTARNAVIMO BIURAS

486836

07.

NEKILNOJAMOJO TURTO KADASTRO IR REGISTRO BYLA

Nr. _____ / _____

TOMAS _____

ŽEMĖS SKLYPO KADASTRO Nr.: / : _____

INVENTORINIS NUMERIS 3337

ADRESAS: KAUNAS

ŽELVOS GT. NR. 12-10

KAUNO M. SAV.

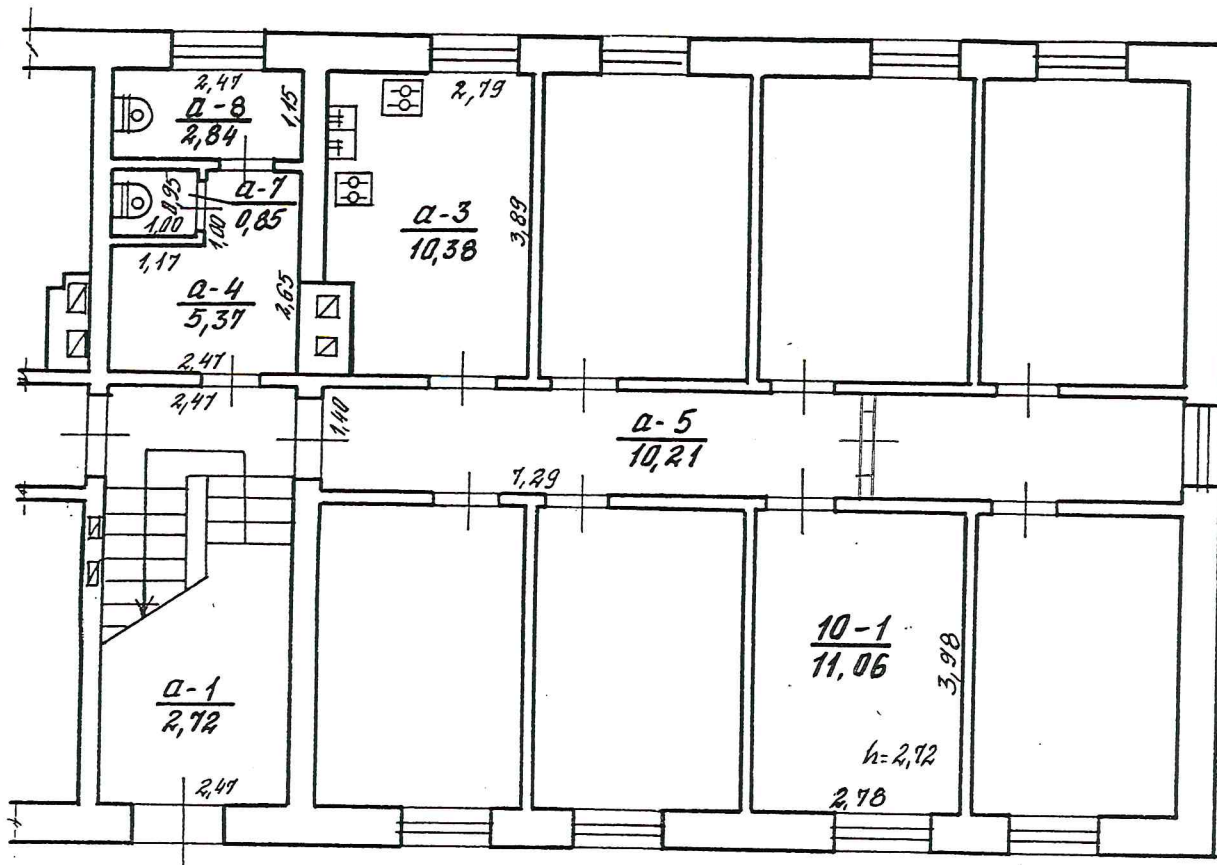
Pradėta 1961 01 14

Baigta _____

Lapų skaičius _____

Saugoti nuolat

1 AUKŠTAS



Zemēs ir kato nekļūnojamojo tīrto kadastu ir reģistru valstībās (monēs Kauno filiāle)			
ŽELVOS		g-vē Nr.	18 Et. 10
Grāmatlapa	Rsidē	Sudarē	R. Vasy
Valstība KAUNA M.	1A ² P	R. VOSYLENĒ	
KV	Chl.	Tikrino	Ch
M 1: 100			
Gaujotnē grupe Nr. 21		2001m.	06 mēn. 04

Kadastro duomenų bylos Nr. 3337

Nekilnojamojo turto buto (patalpos) kadastro duomenys

Kadastro duomenys užfiksuoti 2001 m. birželio mėn. 04 d.

Registro	Nr.	Versija	Versijos data	Sudarymo data
	20/257335	1	2001 06 07 14:03:59	2001 06 04

Adresas **Kaunas Želvos g. 12 - 10**

Unikalus Nr. **19/961-0395-02-0:0004**

Paskirtis **Gyvenamoji (gyv. patalpų)**

Pavadinimas **Kambarys**

Aprašymas **su bendro naudojimo patalpomis, pažymėtom a-1 ; a-3 ; a-4; a-5; a-7 ; a-8.**

Aukštas	1	Rūsų	Nėra
Kambarių skaičius	1	Pažym.plane	10
Bendras plotas kv. m	11,06	Baigtumas	
Gyvenamas plotas kv.m	11,06		

Šildymas **Centrinis šildymas iš ŠEC**

Vandentiekis **Miesto vandentiekis**

Kanalizacija **Miesto kanalizacija**

Dujos **Nėra**

Karštas vanduo **Nėra**

Viryklė **Nėra**

Vonios kambarys **Nėra**

Pastato, kuriame yra butas (patalpos), duomenys:

Pažymėjimas plan	1A2p	Sienos	Plytų mūras
Statybos metai	1958		
Aukštų skaičius	2		

Parengė *[Signature]* Inžiniere *[Signature]*

Grupės vedėjas *[Signature]*

Bylos Nr. 3337**Buto (patalpos) kadastro duomenys**Kadastro duomenys užfiksuoti 2001 m. 06 mėn. 04 d.

Adresas

Gatvė, Nr.	<u>Želios g. Nr. 12-10</u>
Kaimas (miestelis)	
Miestas	<u>Kaunas</u>
Savivaldybė	<u>Kauno m.</u>

Paskirtis

Pavadinimas

<u>gyvenamoji (butas)</u>
<u>butas</u>

Objekto aprašymas

<u>nu bendro naudojimo patalpos pasymlonius</u>
<u>a-1/2,72m² · a-3/10,38m² · a-4/5,37m² · a-5/</u>
<u>10,21m² · a-7/6,85m² · a-8/2,84m²</u>

Aukštas

Kambarių skaičius

Bendras plotas m²

<u>1</u>
<u>1</u>
<u>11,06</u>

Rūsys

-

Šildymas

Vandentiekis

Kanalizacija

Dujos

Karštas vanduo

Viryklė

Vonios kambarys

Kodas	
	<u>centrinis</u>
	<u>miesto</u>
	<u>miesto</u>
	<u>ne'ra</u>
	<u>ne'ra</u>
	<u>ne'ra</u>
	<u>ne'ra</u>

Pastato, kuriame yra butas (patalpa), kadastro duomenys

Paskirtis

Pavadinimas

Pažymėjimas plane

Statybos metai

Rekonstrukcijos metai

Aukštų skaičius

Sienų medžiaga

Pastato baigtumas

	<u>gyvenamoji</u>
	<u>gyv. namas</u>
<u>2</u>	
<u>1A p.</u>	
<u>1958</u>	
<u>-</u>	
<u>2</u>	
<u>plytis m.</u>	
<u>100</u>	

Užpildė ius. R. Vorys R. Vorys 2001 06 04

(pareigos, parašas, v. pavardė, data)

Tikrino ius. R. Vorys R. Vorys 2001 06 06

(pareigos, parašas, v. pavardė, data)

Buto (patalpos) įkainojimas (perkainojimas)

[illegible]

[illegible]

Preigos, parāšas, (pavardē, data)

Tikrino

M.

(pareigos, parāšas, v., pavardė, data)

2004 02 05

VIDAUS PLOTŲ EKSPLIKACIJA

PAGRINDINIO PASTATO 1A²_B pazymejimas plane

[illegible]



KADASTRO

ŽEMĖS IR KITO NEKILNOJAMOJO TURTO
KADASTRO IR REGISTRO VALSTYBĖS ĮMONĖ

KAUNO FILIALAS
KAUNO MIESTO, RAJONO
GYVENTOJŲ APTARNAVIMO BIURAS

486835

13

NEKILNOJAMOJO TURTO KADASTRO IR REGISTRO BYLA

Nr. _____ / _____

TOMAS _____

ŽEMĖS SKLYPO KADASTRO Nr.: / : _____

INVENTORINIS NUMERIS 3337

ADRESAS: KAUNAS

ŽELVOS GT. NR. 12-11

KAUNO M. SAV.

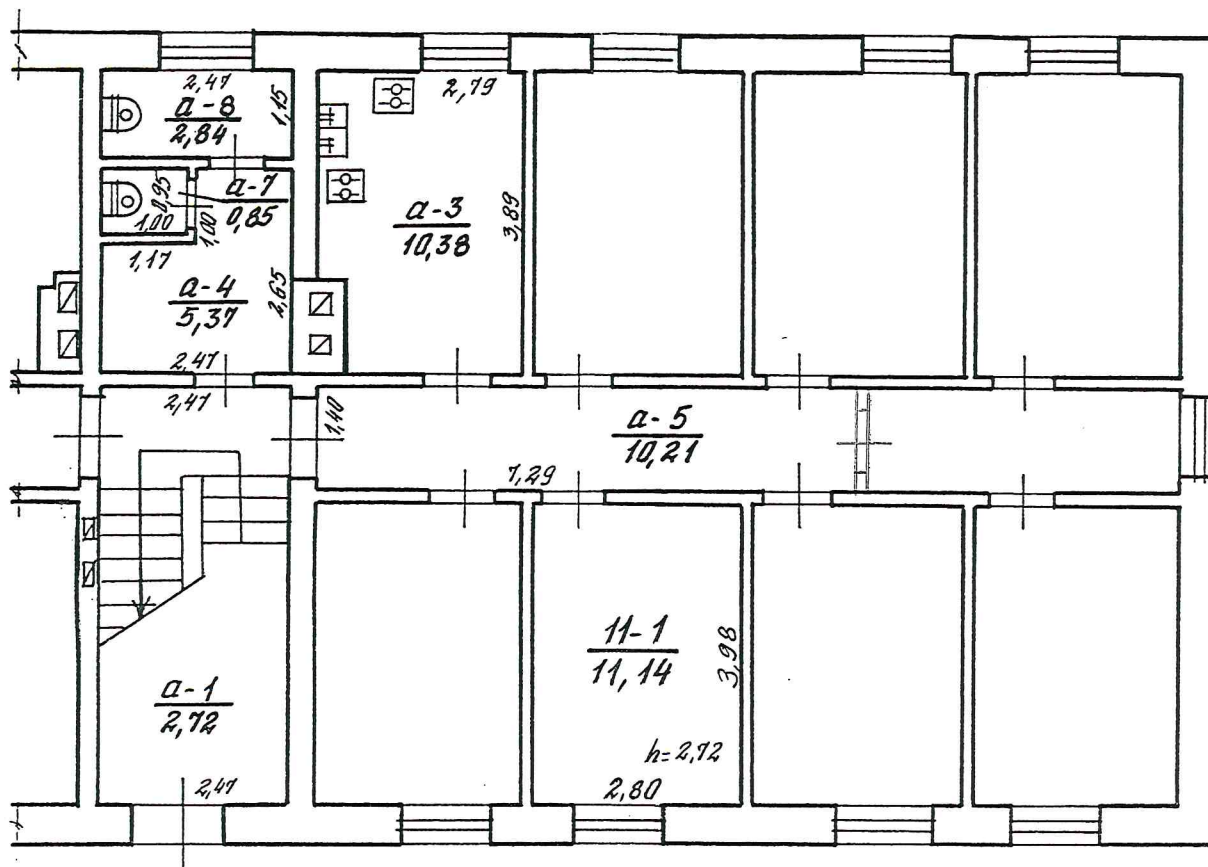
Pradėta 1961 01 14

Baigta _____

Lapų skaičius _____

Saugoti nuolat

1 AUKŠTAS



Žemės ir kitų nekilnojamojo turto kadastras ir registro valstybės įmonės Kauno filialas		
ŽELVOS g-vė Nr. 12 Et. 11		
Čekav. vieta	Raidė	Suderė <i>P. Vasylytė</i>
Čekav. vieta <i>KALINA M.</i>	Raidė <i>1A²P</i>	Suderė <i>R. VASYLYTĖ</i>
Čekav. vieta	Raidė	Suderė <i>ON</i>
Čekav. vieta <i>100</i>	Raidė	Suderė
Čekav. vieta <i>Nr. 21</i>	Raidė <i>2001m.</i>	Suderė <i>06</i> mėn. <i>04</i>

Kadastro duomenų bylos Nr. 3337

Nekilnojamojo turto buto (patalpos) kadastro duomenys

Kadastro duomenys užfiksuoti 2001 m. birželio mėn. 04 d.

Registro	Nr.	Versija	Versijos data	Sudarymo data
	20/257333	2	2001 07 04 12:18:20	2001 06 04

Adresas **Kaunas Želvos g. 12 - 11**

Unikalus Nr. **19/961-0395-02-0:0003**

Paskirtis	Gyvenamoji (gyv. patalpų)
Pavadinimas	Kambarys
Aprašymas	11-(11,14k.m)

Aukštas	1	Rūsys	Nėra
Kambarių skaičius	1	Pažym.plane	11
Bendras plotas kv. m	11,14	Baigtumas	
Gyvenamas plotas kv.m	11,14		

Šildymas	Centrinis šildymas iš ŠEC
Vandentiekis	Miesto vandentiekis
Kanalizacija	Miesto kanalizacija
Dujos	Nėra
Karštas vanduo	Nėra
Viryklė	Nėra
Vonios kambarys	Nėra

Pastato, kuriame yra butas (patalpos), duomenys:

Pažymėjimas plan	1A2p	Sienos	Plytų mūras
Statybos metai	1958		
Aukštų skaičius	2		

Parengė

Egita Grauslienė



Grupės vedėjas

Bylos Nr. 3337**Buto (patalpos) kadastro duomenys**Kadastro duomenys užfiksuoti 2001 m. 06 mėn. 04 d.

Adresas

Gatvė, Nr.	<u>Želios g. Nr. 12-11</u>
Kaimas (miestelis)	
Miestas	<u>Kaunas</u>
Savivaldybė	<u>Kauno m.</u>

Paskirtis
Pavadinimas

<u>gyvenamoji (butas)</u>

Objekto aprašymas

<u>nu bendro naudojimo patalpos pasyrietomis</u>
<u>a-1/2,72m²; a-3/10,38m²; a-4/5,37m²; a-5/</u>
<u>10,21m²; a-7/6,85m²; a-8/2,84m²</u>

Aukštas
Kambarių skaičius
Bendras plotas m²

<u>1</u>
<u>1</u>
<u>11,14</u>

Rūsys

-

Šildymas
Vandentiekis
Kanalizacija
Dujos
Karštas vanduo
Viryklė
Vonios kambarys

Kodas	
	<u>centrinis</u>
	<u>miesto</u>
	<u>miesto</u>
	<u>ne'ra</u>
	<u>ne'ra</u>
	<u>ne'ra</u>
	<u>ne'ra</u>

Pastato, kuriame yra butas (patalpa), kadastro duomenysPaskirtis
Pavadinimas
Pažymėjimas plane
Statybos metai
Rekonstrukcijos metai
Aukštų skaičius
Sienų medžiaga
Pastato baigtumas

	<u>gyvenamoji</u>
	<u>gyv. namas</u>
<u>2</u>	
<u>1A p.</u>	
<u>1958</u>	
<u>-</u>	
<u>2</u>	
<u>plytis m.</u>	
<u>100</u>	

Užpildė ius. P. Jony P. Jonykiai 2001 06 04
(pareigos, parašas, v. pavardė, data)
Tikrino On 2001 06 06
(pareigos, parašas, v. pavardė, data)

Bylos Nr: 3337

Buto (patalpos) įkainojimas (perkainojimas)

[illegible]

[illegible]

Užpildē 1. izē. P. Bērns 2001.06.04
(pareiģos, parašas, v., pavadē, data)

Tikrino _____
(pareiģos, parašas, v., pavadē, data)



ŽEMĖS IR KITO NEKILNOJAMOJO TURTO
KADASTRO IR REGISTRO VALSTYBĖS ĮMONĖ

KAUNO FILIALAS
KAUNO MIESTO, RAJONO
GYVENTOJŲ APTARNAVIMO BIURAS

NEKILNOJAMOJO TURTO KADASTRO IR REGISTRO BYLA

Nr. _____ / _____

TOMAS _____

406833

2.13

ŽEMĖS SKLYPO KADASTRO Nr.: / : _____

INVENTORINIS NUMERIS 3337

ADRESAS: KAUNAS

ŽELVOS GT. NR. 12-12

KAUNO M. SAV.

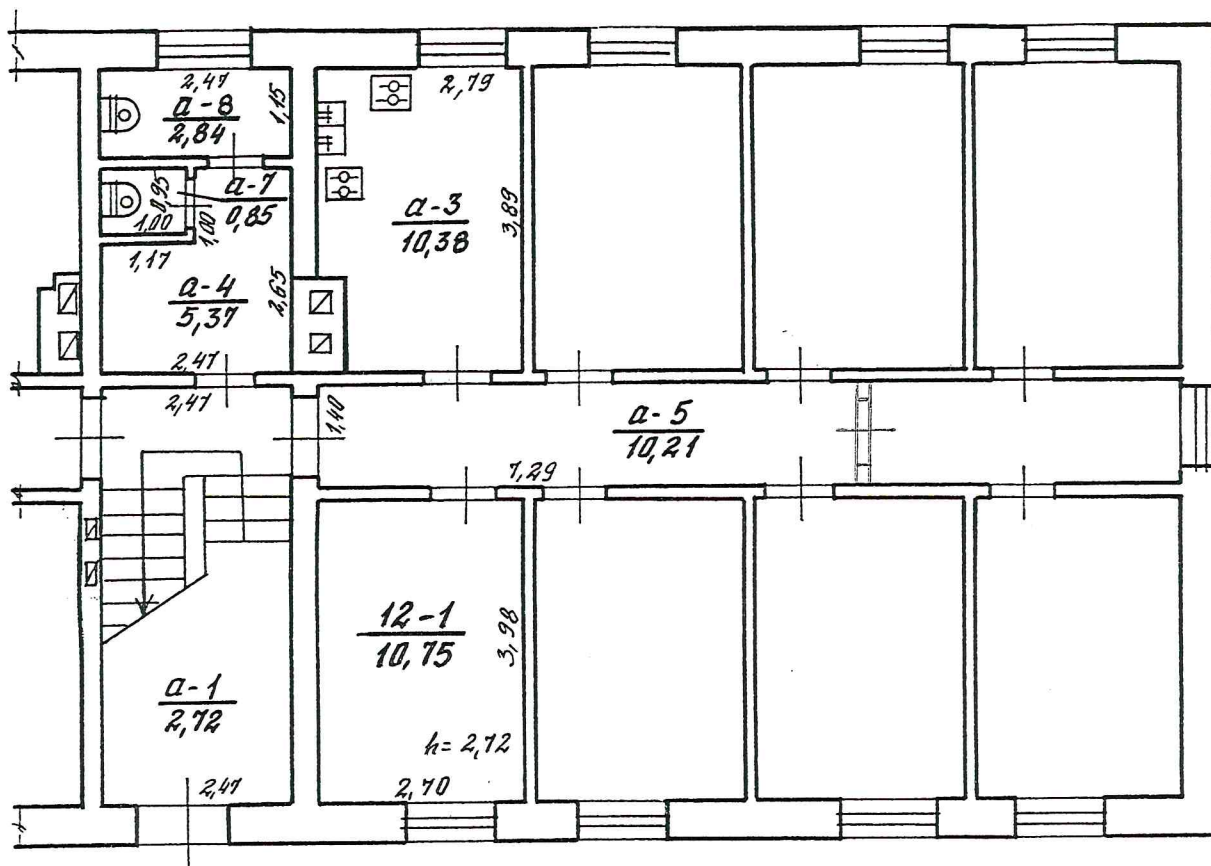
Pradėta 1961 01 14

Baigta _____

Lapų skaičius _____

Saugoti nuolat

1 AUKŠTAS



Žemės ir kitas nekilnojamojo turto kadastro ir registro valstybės įmonės Kauno filialas			
ŽELVOS		g-vė Nr. 12 Et. 12	
Čiurlinskio	Raidė	Suderė	
Čiurlinskio	1A ²	R. VOSYLAVIČIUS	
KV	Pl.	Tikrinio	
M 1:100			
Sąlyginė grupė Nr. 21		2001m. 06 mėn. 04d.	



Kadastro duomenų bylos Nr. 3337

Nekilnojamojo turto buto (patalpos) kadastro duomenys

Kadastro duomenys užfiksuoti 2001 m. birželio mėn. 04 d.

Registro	Nr.	Versija	Versijos data	Sudarymo data
	20/257332	1	2001 06 07 13:58:38	2001 06 04

Adresas **Kaunas Želvos g. 12 - 12**

Unikalus Nr. **19/961-0395-02-0:0002**

Paskirtis **Gyvenamoji (gyv. patalpų)**

Pavadinimas **Kambarys**

Aprašymas **su bendro naudojimo patalpomis, pažymėtom a-1 ; a-3 ; a-4 ; a-5 ; a-7 ; a-8.**

Aukštas

1

Rūsų

Nėra

Kambarių skaičius

1

Pažym. plane

12

Bendras plotas kv. m

10,75

Baigtumas

Gyvenamas plotas kv.m

10,75

Šildymas

Centrinis šildymas iš ŠEC

Vandentiekis

Miesto vandentiekis

Kanalizacija

Miesto kanalizacija

Dujos

Nėra

Karštas vanduo

Nėra

Viryklė

Nėra

Vonios kambarys

Nėra

Pastato, kuriame yra butas (patalpos), duomenys:

Pažymėjimas plan

1A2p

Sienos

Plytų mūras

Statybos metai

1958

Aukštų skaičius

2

Parengė

Inžinierė
R. J. Mackevičienė

Grupės vedėjas

Bylos Nr. 3337**Buto (patalpos) kadastro duomenys**Kadastro duomenys užfiksuoti 2001 m. 06 mėn. 04 d.

Adresas

Gatvė, Nr.	<u>Lelios gt. Nr. 12-12</u>
Kaimas (miestelis)	
Miestas	<u>Kaunas</u>
Savivaldybė	<u>Kauno m.</u>

Paskirtis

Pavadinimas

<u>gyvenamoji (butas)</u>
<u>butas</u>

Objekto aprašymas

<u>su bendro naudojimo patalpos pasymetomis</u>
<u>a-1/2,72m²; a-3/10,38m²; a-4/5,37m²; a-5/</u>
<u>10,21m²; a-7/6,85m²; a-8/2,84m²</u>

Aukštas

Kambarių skaičius

Bendras plotas m²

<u>1</u>
<u>1</u>
<u>10,75</u>

Rūsų

-

Šildymas

Vandentiekis

Kanalizacija

Dujos

Karštas vanduo

Viryklė

Vonios kambarys

Kodas	
	<u>centrinis</u>
	<u>miesto</u>
	<u>miesto</u>
	<u>ne'ra</u>
	<u>ne'ra</u>
	<u>ne'ra</u>
	<u>ne'ra</u>

Pastato, kuriame yra butas (patalpa), kadastro duomenys

Paskirtis

Pavadinimas

Pažymėjimas plane

Statybos metai

Rekonstrukcijos metai

Aukštų skaičius

Sienų medžiaga

Pastato baigtumas

	<u>gyvenamoji</u>
	<u>gyv. namas</u>
<u>2</u>	
<u>1A p.</u>	
<u>1958</u>	
<u>-</u>	
<u>2</u>	
<u>plytis m.</u>	
<u>100</u>	

Užpildė

ius.P. VengelisP. Vengelis2001 06 04

(pareigos, parašas, v. pavardė, data)

Tikrino

ius.2001 06 06

(pareigos, parašas, v. pavardė, data)

Buto (patalpos) įkainojimas (perkainojimas)

[illegible]

3337

2.

[illegible]

2021 0604

P. Vercellotti
bareigos, parašas, v. (pavardė, data)

20010606

(pareigos, parašas, v., pavarė, data)



ŽEMĖS IR KITO NEKILNOJAMOJO TURTO
KADASTRO IR REGISTRO VALSTYBĖS ĮMONĖ

KAUNO FILIALAS
KAUNO MIESTO RAJONO
GYVENTOJŲ APTARNAVIMO BIURAS

NEKILNOJAMOJO TURTO KADASTRO IR REGISTRO BYLA

Nr. _____ / _____

TOMAS _____

ŽEMĖS SKLYPO KADASTRO Nr.: / : _____

INVENTORINIS NUMERIS 3337

ADRESAS: KAUNAS

ŽELVOS GT. NR. 12-13

KAUNO M. SAV.

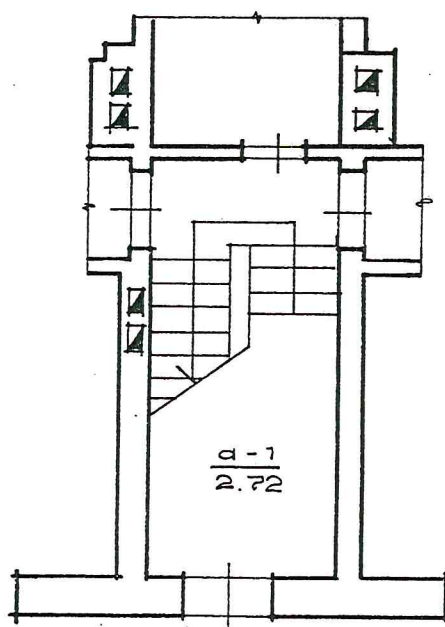
Pradėta 1961 01 14

Baigta _____

Lapų skaičius _____

Saugoti nuolat

1 AUKŠTAS



ŽELVOS
KAUNAS
KAUNO M.

95

1

: 100

1A²P

12

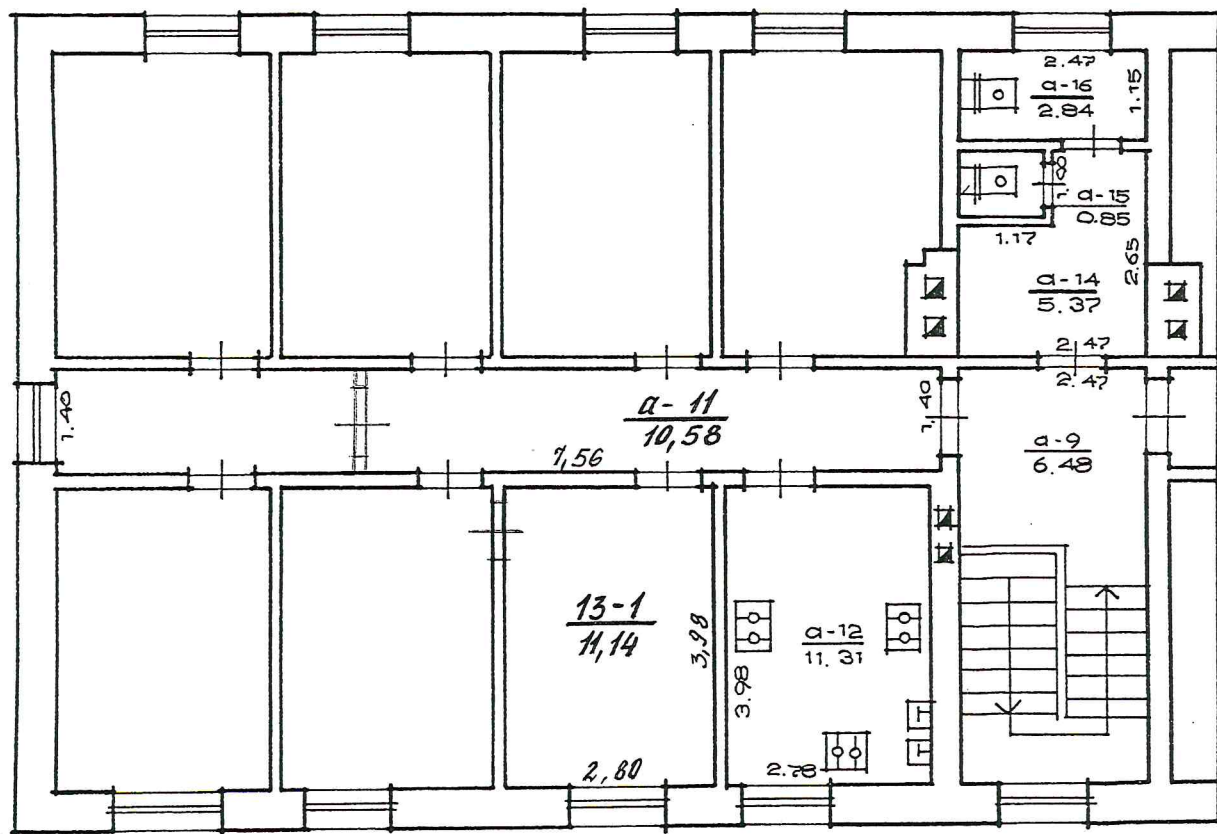
13

R. Vasyliene
R. VOSVILIENE
Ch

2001 06

06

2 AUKŠTAS



ŽELVOS

12

13

KAUNAS

KAUNO M.

1A2

R. VOSYLENE

95

1

:100

21

2001 06

06

Kadastro duomenų bylos Nr. 3337

Nekilnojamojo turto buto (patalpos) kadastro duomenys

Kadastro duomenys užfiksuoti 2001 m. birželio mėn. 06 d.

Registro	Nr.	Versija	Versijos data	Sudarymo data
	20/257331	1	2001 06 07 13:55:32	2001 06 06

Adresas **Kaunas Želvos g. 12 - 13**

Unikalus Nr. **19/961-0395-02-0:0001**

Paskirtis **Gyvenamoji (gyv. patalpų)**

Pavadinimas **Kambarys**

Aprašymas **su bendro naudojimo patalpomis, pažymėtom a-1 ; a-9 ; a-12 ; a-14 ; a-15 ; a-16 ; a-11 .**

Aukštas

2

Rūsų

Nėra

Kambarių skaičius

1

Pažym.plane

13

Bendras plotas kv. m

11,14

Baigtumas

Gyvenamas plotas kv.m

11,14

Šildymas

Centrinis šildymas iš ŠEC

Vandentiekis

Miesto vandentiekis

Kanalizacija

Miesto kanalizacija

Dujos

Nėra

Karštas vanduo

Nėra

Viryklė

Nėra

Vonios kambarys

Nėra

Pastato, kuriame yra butas (patalpos), duomenys:

Pažymėjimas plan	1A2p
Statybos metai	1958
Aukštų skaičius	2

Sienos **Plytų mūras**

Parengė

Elvyra Mackevičienė Inžinierė

Grupės vedėjas

[Signature]

Bylos Nr. 3337

Buto (patalpos) kadastro duomenys

Kadastro duomenys užfiksuoti 2001 m. 06 mėn. 06 d.

Adresas

Gatvė, Nr.	<i>Žel m. g. Nr. 12-13</i>
Kaimas (miestelis)	
Miestas	<i>Kaunas</i>
Savivaldybė	<i>Kauno m.</i>

Paskirtis
Pavadinimas

gyvaujami (būti)
būti as

Objekto aprašymas

su kucio naudojimo patalpois, pažymėtais
 $a-1/272 \text{ m}^2$; $a-9/6,48 \text{ m}^2$; $a-12/11,31 \text{ m}^2$; $a-14/5,38 \text{ m}^2$
 $a-15/0,85 \text{ m}^2$; $a-16/2,84 \text{ m}^2$; $a-11/10,58 \text{ m}^2$

Aukštas
Kambarių skaičius
Bendras plotas m²

2
1
11, 14

Rūsys

Šildymas
Vandentiekis
Kanalizacija
Dujos
Karštas vanduo
Viryklė
Vonios kambarys

Kodas	
	cent ri vis
	mus to
	mus to
	ne ra
	ne ra
	ne ra
	ning

Pastato, kuriame yra butas (patalpa), kadastro duomenys

Paskirtis
Pavadinimas
Pažymėjimas plane
Statybos metai
Rekonstrukcijos metai
Aukštų skaičius
Sienų medžiaga
Pastato baigtumas

	gynecomasti
1A p	gyn. na mas
1958	
-	
2	
plyty m.	
100	

Užpildė ius. R. Jonauskas 2001 06 06
(pareigos, parašas, v. pavardė, data)

Tikrino _____ 2001 06 06
(pareigos, parašas, v., pavardė, data)

Buto (patalpos) įkainojimas (perkainojimas)

[illegible]

Užpildė iur. R. Viena R. Vengliū 2004 06 04
(pareigos, parašas, v., įvardė, data)

Tikrino On 2004 06 06
(pareigos, parašas, v., pavarde, data)

Tikrino
Chd
(pareigos, parašas, v. pavarė, data)
2001 06 06

[illegible]



S IR KITO NEKILNOJAMOJO TURTO
TRO-IR REGISTRO VALSTYBĖS ĮMONĖ

KAUNO FILIALAS
MIESTO, RAJONO
VENTOJŲ APTARNAVIMO BIURAS

NEKILNOJAMOJO TURTO KADASTRO IR REGISTRO BYLA

Nr. _____ / _____

TOMAS _____

ŽEMĖS SKLYPO KADASTRO Nr.: / : _____

INVENTORINIS NUMERIS 3337

ADRESAS: KAUNAS

ŽELVOS g. 12 - 14

KAUNO M. SAVIVALDYBĖ

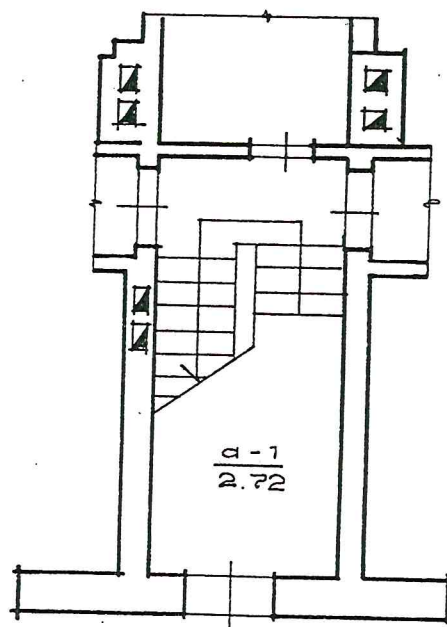
Pradėta 1961 01 14

Baigta _____

Lapų skaičius _____

Saugoti nuolat

1 AUKŠTAS



ŽELVOS
KAUNAS
KAUNO M.

12 14

95

1

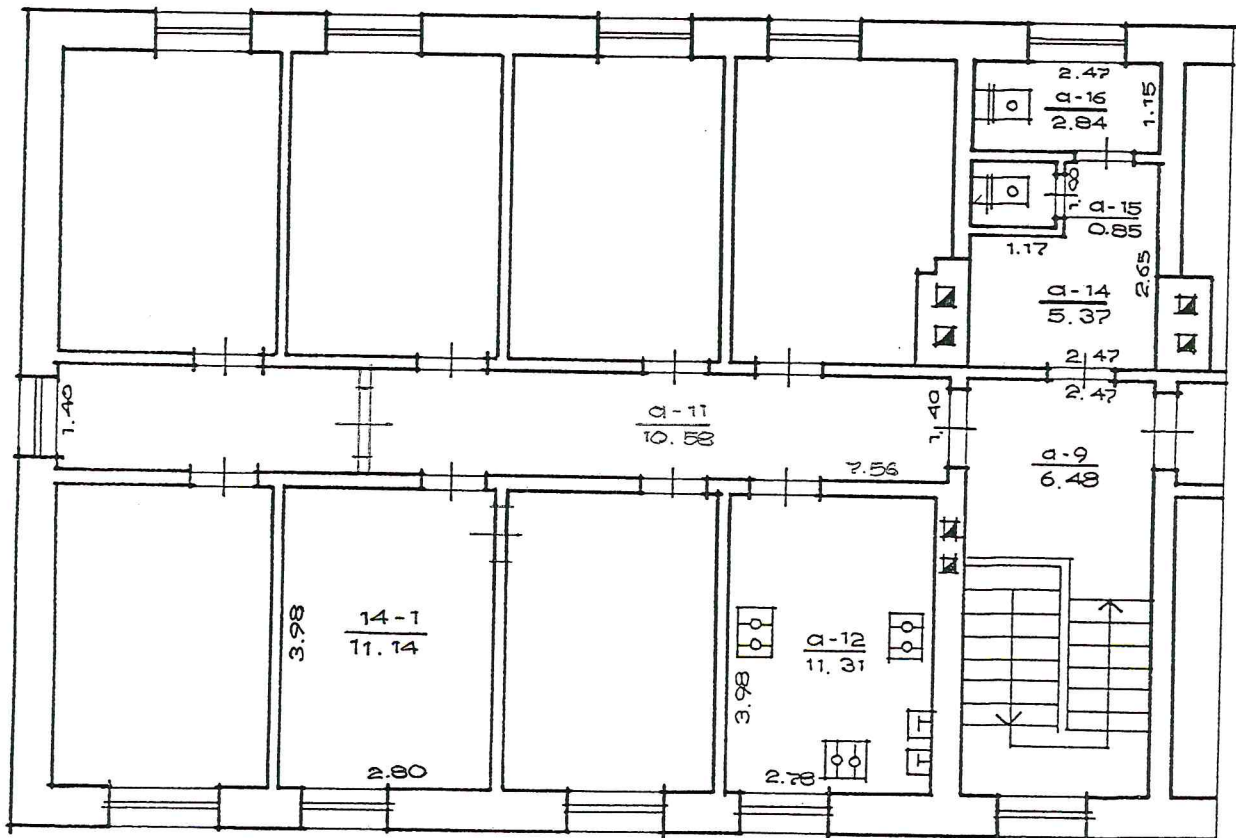
1A²P

: 100

2001 06

06

2 AUKŠTAS



ŽELVOS 12 14

KAUNAS

KAUNO M.

142

95

1

:100

2001 06 06

man. ... d.

Kadastro duomenų bylos Nr. 3337

Nekilnojamojo turto buto (patalpos) kadastro duomenys

Kadastro duomenys užfiksuoti 2001 m. birželio mėn. 06 d.

Registro	Nr.	Versija	Versijos data	Sudarymo data
	20/257361	1	2001 06 07 16:02:59	2001 06 06

Adresas **Kaunas Želvos g. 12 - 14**

Unikalus Nr. **19/961-0395-02-0:0011**

Paskirtis **Gyvenamoji (gyv. patalpų)**

Pavadinimas **Kambarys**

Aprašymas **su dalimi bendro naudojimo patalpų , pažymėtų a-1 ; a-9 ; a-11 ; a-12 ; a-14 ; a-15 ; a-16 .**


Aukštas	2	Rūsųs	Nėra
Kambarių skaičius	1	Pažym.plane	14
Bendras plotas kv. m	11,14	Baigtumas	
Gyvenamas plotas kv.m	11,14		

Šildymas	Centrinis šildymas iš ŠEC
Vandentiekis	Miesto vandentiekis
Kanalizacija	Miesto kanalizacija
Dujos	Nėra
Karštas vanduo	Nėra
Viryklė	Nėra
Vonios kambarys	Nėra

Pastato, kuriame yra butas (patalpos), duomenys:

Pažymėjimas plan	1A2p	Sienos	Plytų mūras
Statybos metai	1958		
Aukštų skaičius	2		

Parengė  **Ing. E. Mackevičienė**

Grupės vedėjas 

Bylos Nr. 3334**Buto (patalpos) kadastro duomenys**Kadastro duomenys užfiksuoti 2001-06-06 m. 06 mėn. 06 d.

Adresas

Gatvė, Nr.	<u>Helios g.</u>	<u>12-14</u>
Kaimas (miestelis)		
Miestas	<u>Maunai</u>	
Savivaldybė	<u>Mauno m.</u>	

Paskirtis

Pavadinimas

<u>gyvenamoji (butų)</u>
<u>buta</u>

Objekto aprašymas

<u>su bendro naudojimo patalpomis</u>
<u>a-1; a-9; a-11; a-12; a-14; a-15; a-16</u>

Aukštas

Kambarių skaičius

Bendras plotas m²

<u>2</u>	Rūsys	<u>ne</u>	
<u>1</u>			
<u>11.11</u>			

Šildymas

Vandentiekis

Kanalizacija

Dujos

Karštas vanduo

Viryklė

Vonios kambarys

Kodas	
	<u>centrinis</u>
	<u>nuo</u>
	<u>nuo</u>
	<u>ne</u>
	<u>ne</u>
	<u>ne</u>
	<u>ne</u>

Pastato, kuriame yra butas (patalpa), kadastro duomenys

Paskirtis

Pavadinimas

Pažymėjimas plane

Statybos metai

Rekonstrukcijos metai

Aukštų skaičius

Sienų medžiaga

Pastato baigtumas

<u>gyvenamoji</u>	
<u>gyvenamoji</u>	<u>kamara</u>
<u>11.11</u>	
<u>1958</u>	
<u>2</u>	
<u>plytų mūro</u>	
<u>100</u>	

Užpildė

Maunai

Vilija Kavaliauskienė

2001-06-06

Tikrino

Maunai

(pareigos, parašas, v.pavardė, data)

2001-06-06

(pareigos, parašas, v.pavardė, data)

Buto (patalpos) įkainojimas (perkainojimas)

[illegible]

VIDAUS PLOTU EKSPLIKACIJA

Ma²
pazīņējamas plane

Bylos Nr. 5587

Užpildė	<i>Elavicius</i>	Vilija Kavaliauskienė	2001-06-06
Tikrino	<i>Oh</i>	(pareigos, parašas, v. pavardė, data)	(pareigos, parašas, v. pavardė, data)

2007-06-06

(pareigos, parāšas, v., pavadē, data)

[illegible]

Bylos Nr. 2557

PAGRINDINIO PASTATO

MA 2

pazymėjimas plane

VIDAUS PLOTŲ EKSPLIKACIJA

[illegible]



KADASTRO DA

S

02.13

485639

213

S IR KITO NEKILNOJAMOJO TURTO
TRO IR REGISTRO VALSTYBĖS ĮMONĖ

KAUNO FILIALAS
MIESTO, RAJONO
ENTOJŲ APTARNAVIMO BIURAS

NEKILNOJAMOJO TURTO KADASTRO IR REGISTRO BYLA

Nr. _____ / _____

TOMAS _____

ŽEMĖS SKLYPO KADASTRO Nr.: / : _____

INVENTORINIS NUMERIS 3337

ADRESAS: KAUNAS

ŽELVOS g. 12 - 15

KAUNO M. SKYVIALOVŲ

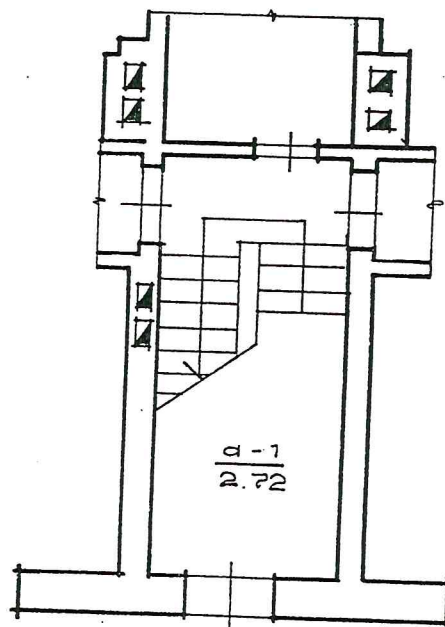
Pradėta 1961 01 14

Baigta _____

Lapų skaičius _____

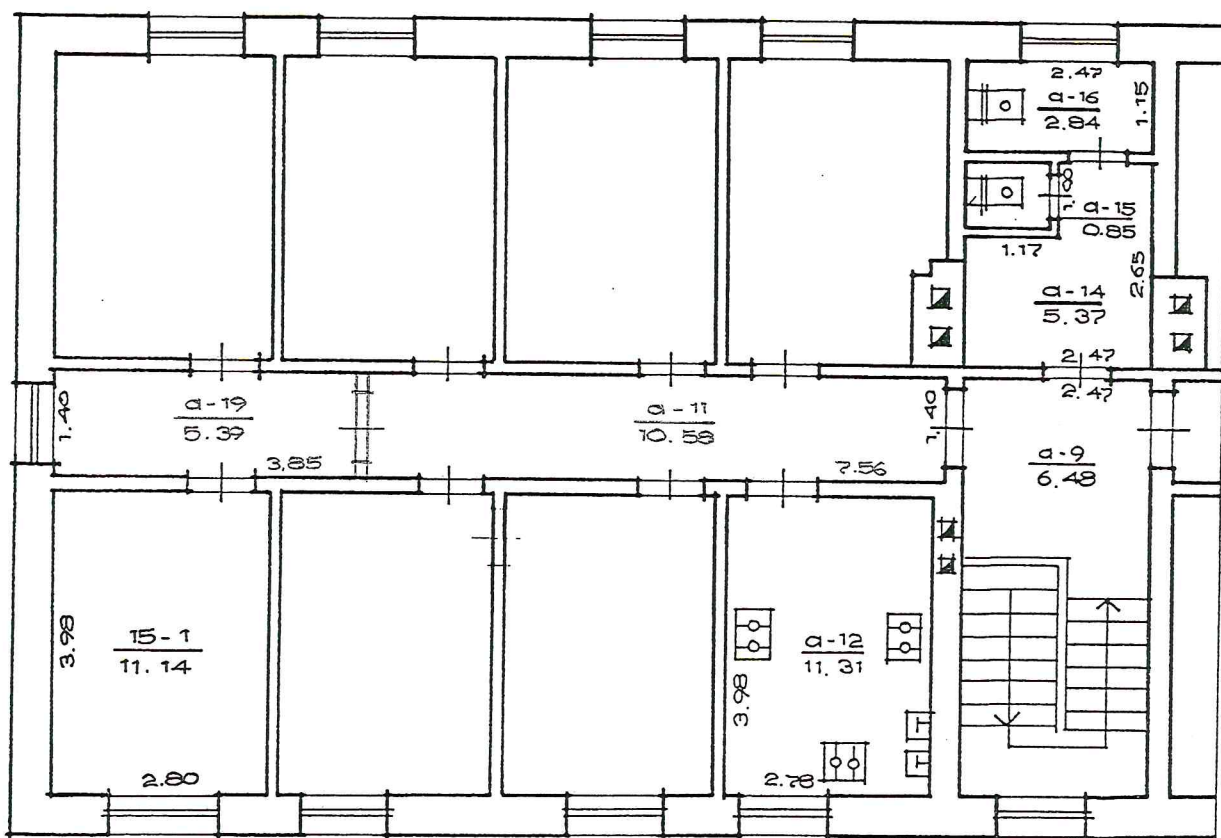
Saugoti nuolat

1 AUKŠTAS



ŽELVOS		12	15
KAUNAS		Vilija	
KAUNO M.		Kavaliauskių	
95	1	1A ² P	
: 100		2001 06 06	

2 AUKŠTAS



ŽELVOS		12	15
KAUNAS	Raidis	Vilija	
KAUNO M.	1A2P	Kavaleris	
95	1	Ch	
:100		2001 06 06 d.	

Kadastro duomenų bylos Nr. 3337

Nekilnojamojo turto buto (patalpos) kadastro duomenys

Kadastro duomenys užfiksuoti 2001 m. birželio mėn. 06 d.

Registro	Nr.	Versija	Versijos data	Sudarymo data
	20/257362	1	2001 06 07 16:06:11	2001 06 06

Adresas **Kaunas Želvos g. 12 - 15**

Unikalus Nr. **19/961-0395-02-0:0012**

Paskirtis **Gyvenamoji (gyv. patalpų)**

Pavadinimas **Kambarys**

Aprašymas **su bendro naudojimo patalpomis, pažymėtom a-1 ; a-9 ; a-11 ; a-12 ; a-14 ; a-15 ; a-16 ; a-19.**

Aukštas	2	Rūsųs	Nėra
Kambarių skaičius	1	Pažym.plane	15
Bendras plotas kv. m	11,14	Baigtumas	
Gyvenamas plotas kv.m	11,14		

Šildymas	Centrinis šildymas iš ŠEC
Vandentiekis	Miesto vandentiekis
Kanalizacija	Miesto kanalizacija
Dujos	Nėra
Karštas vanduo	Nėra
Viryklė	Nėra
Vonios kambarys	Nėra

Pastato, kuriame yra butas (patalpos), duomenys:

Pažymėjimas plan	1A2p	Sienos	Plytų mūras
Statybos metai	1958		
Aukštų skaičius	2		

Parengė *[Signature]* Inžiniere *Alėja Mackevičienė*

Grupės vedėjas *[Signature]*

Bylos Nr. 3337

Buto (patalpos) kadastro duomenys

Kadastro duomenys užfiksuoti 2001-06-06 mėn. d.

Adresas

Gatvė, Nr.	Melno g.	12-15
Kaimas (miestelis)		
Miestas	Maunai	
Savivaldybė	Mauno m.	

Paskirtis

Pavadinimas

gyvenamoji (būty)
būta

Objekto aprašymas

su bendro naudojimo patalpomis
a-1; a-9; a-11; a-12; a-14; a-15; a-16; a-19

Aukštas

Kambarių skaičius

Bendras plotas m²

2
1
11.11

Rūsų

nė

Šildymas

Vandentiekis

Kanalizacija

Dujos

Karštas vanduo

Viryklė

Vonios kambarys

Kodas	
	centrinis
	nuo
	nuo
	nuo
	nuo
	nuo
	nuo

Pastato, kuriame yra butas (patalpa), kadastro duomenys

Paskirtis

Pavadinimas

Pažymėjimas plane

Statybos metai

Rekonstrukcijos metai

Aukštų skaičius

Sienų medžiaga

Pastato baigtumas

gyvenamoji	
gyvenamasis namas	
1958	
2	
plytų mūra	
100	

Užpildė

[Signature]

Vilija Kavaliauskienė

2001-06-06

Tikrino

[Signature]

(pareigos, parašas, v.pavardė, data)

2001-06-06

(pareigos, parašas, v.pavardė, data)

[Signature]

Buto (patalpos) įkainojimas (perkainojimas)

[illegible]

Užpildē	<i>Alator</i>	Vilija Kavallauskiene	2001-06-06
Tikrino	<i>M</i>	(pareigos,parašas, v, pavadē, data)	2001-06-06

[illegible]

Bylos Nr. 3357

PAGRINDINIO PASTATO mm² VIDAUS PLOTŲ EKSPLIKACIJA

[illegible]

07.13
486838S IR KITO NEKILNOJAMOJO TURTO
TRO IR REGISTRO VALSTYBĖS ĮMONĖKAUNO FILIALAS
MIESTO, RAJONO
VENTOJŲ APTARNAVIMO BIURASNEKILNOJAMOJO TURTO
KADASTRO IR REGISTRO BYLA

Nr. _____ / _____

TOMAS _____

ŽEMĖS SKLYPO KADASTRO Nr.: / : _____

INVENTORINIS NUMERIS 3337

ADRESAS: KAUNAS

ŽELVOS g. 12-16

KAUNO M. SAVIVALDYBĖ

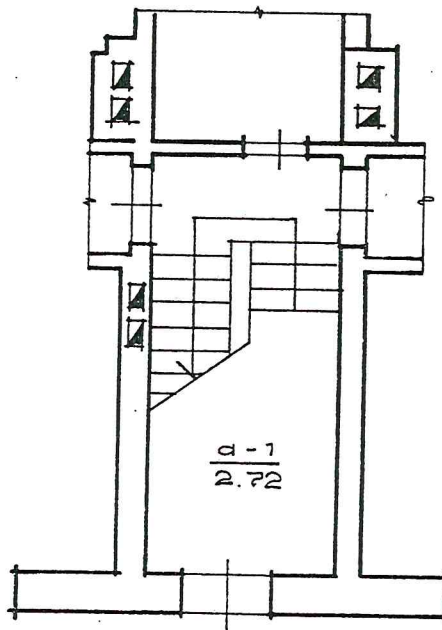
Pradėta 1961 01 14

Baigta

Lapų skaičius

Saugoti nuolat

1 AUKŠTAS



ŽELVOS

KAUNAS

KAUNO M.

95

1

: 100

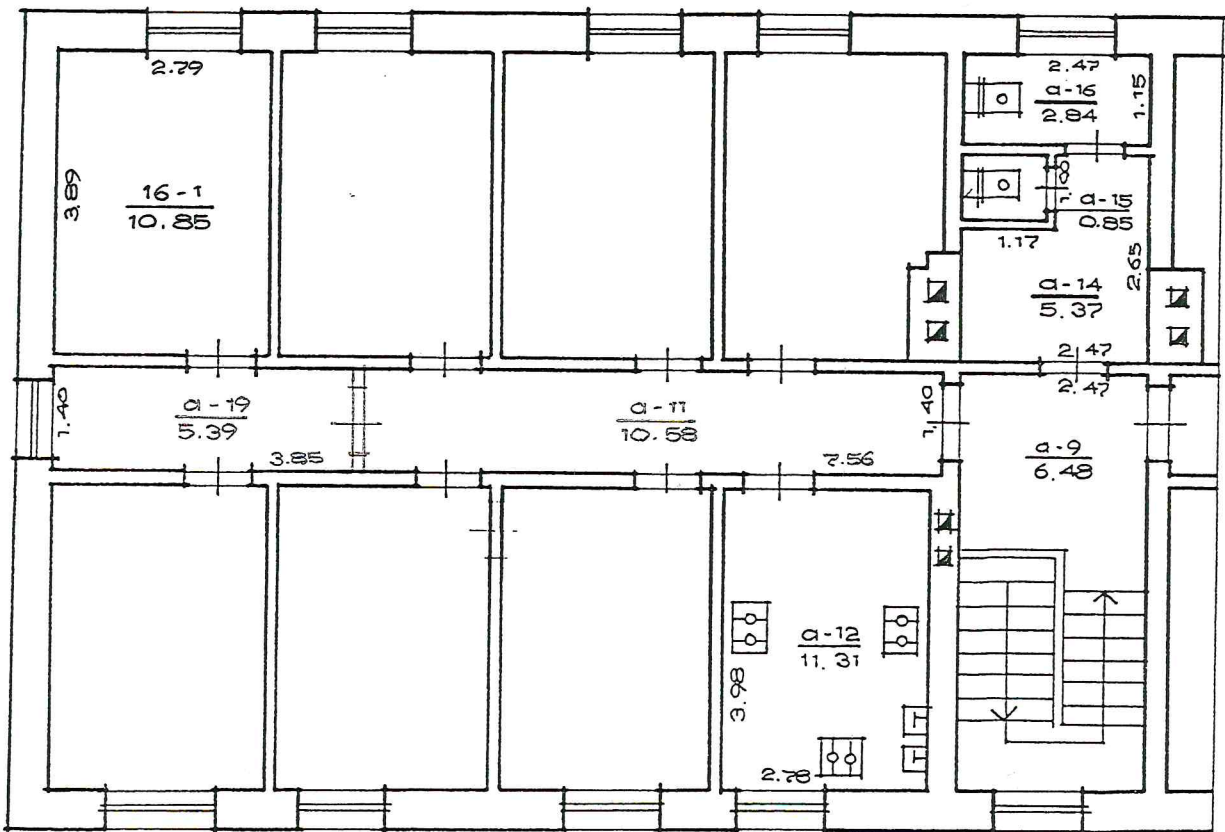
1A²_P

Kavaliauskienė

2001 06

06

2 AUKŠTAS



ŽELVOS		12	16
KAUNAS		Rėd.	
KAUNO M.		vija	
95	1	143	Kavalių skienė
:100		vnt	
		2001 06 06	

Kadastro duomenų bylos Nr. 3337

Nekilnojamojo turto buto (patalpos) kadastro duomenys

Kadastro duomenys užfiksuoti 2001 m. birželio mėn. 06 d.

Registro	Nr.	Versija	Versijos data	Sudarymo data
	20/257363	1	2001 06 07 16:15:12	2001 06 06

Adresas **Kaunas Želvos g. 12 - 16**

Unikalus Nr. **19/961-0395-02-0:0013**

Paskirtis **Gyvenamoji (gyv. patalpų)**

Pavadinimas **Kambarys**

Aprašymas **su dalimi bendro naudojimo patalpų, pažymėtų a-1 ; a-9 ; a-11 ; a-12 ; a-14 ; a-15 ; a-16 ; a-18 .**

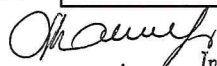
Aukštas	2	Rūsų	Nėra
Kambarių skaičius	1	Pažym.plane	16
Bendras plotas kv. m	10,85	Baigtumas	
Gyvenamas plotas kv.m	10,85		

Šildymas	Centrinis šildymas iš ŠEC
Vandentiekis	Miesto vandentiekis
Kanalizacija	Miesto kanalizacija
Dujos	Nėra
Karštas vanduo	Nėra
Viryklė	Nėra
Vonios kambarys	Nėra

Pastato, kuriame yra butas (patalpos), duomenys:

Pažymėjimas plan	1A2p	Sienos	Plytų mūras
Statybos metai	1958		
Aukštų skaičius	2		

Parengė



Inžinierė

Grupės vedėjas



Vilyra Mackevičienė

Bylos Nr. 3337

Buto (patalpos) kadastro duomenys

Kadastro duomenys užfiksuoti 2001-06-06 mėn. d.

Adresas

Gatvė, Nr.	Helios g.	12-16
Kaimas (miestelis)		
Miestas	Maunai	
Savivaldybė	Mauno m.	

Paskirtis
Pavadinimas

gyvenamoji (butų)
buta

Objekto aprašymas

bu bendro naudojimo patalponai
a-1; a-9; a-11; a-12; a-14; a-15; a-16; e-18

Aukštas
Kambarių skaičius
Bendras plotas m²

2
1
10.85

Rūšys

ne

Šildymas
Vandentiekis
Kanalizacija
Dujos
Karštas vanduo
Viryklė
Vonios kambarys

Kodas	
	centriniai
	mušto
	mušto
	ne
	ne
	ne
	ne

Pastato, kuriame yra butas (patalpa), kadastro duomenys

Paskirtis
Pavadinimas
Pažymėjimas plane
Statybos metai
Rekonstrukcijos metai
Aukštų skaičius
Sienų medžiaga
Pastato baigtumas

gyvenamoji	
gyvenamoji	kama
MEP	
1958	
2	
plytų mūro	
100	

Užpildė [parašas] 2001-06-06
 Tikrino [parašas] 2001-06-06
 (pareigos, parašas, v.pavardė, data)

Buto (patalpos) įkainojimas (perkainojimas)

[illegible]

I

[illegible]

Uzpildē	<i>Eltaucys</i>	Kavališauskis	2001-06-06
		(pareigos, parašas, v., pavadē, data)	
Tikrino	<i>Ar</i>		2001-06-06
		(pareigos, parašas, v., pavadē, data)	

Bylos Nr. 3357

VIDAUS PLOTŲ EKSPLIKACIJA

me pазмѣнаs plane

500



KADASTRO

486791

213

ŽEMĖS IR KITO NEKILNOJAMOJO TURTO
KADASTRO IR REGISTRO VALSTYBĖS ĮMONĖ

KAUNO FILIALAS
MIESTO, RAJONO
INVENTORINIO APTARNAVIMO BIURAS

NEKILNOJAMOJO TURTO KADASTRO IR REGISTRO BYLA

Nr. _____ / _____

TOMAS _____

ŽEMĖS SKLYPO KADASTRO Nr.: / : _____

INVENTORINIS NUMERIS 3337

ADRESAS: KAUNAS

ŽELVOS g. 12-17

KAUNO M. SAVIVALDYBĖ

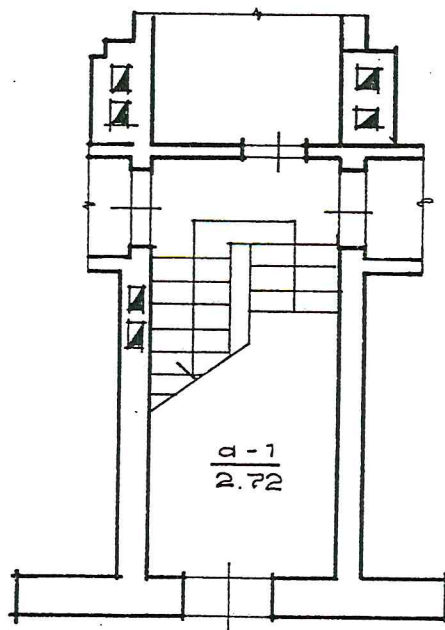
Pradėta 1961 01 14

Baigta _____

Lapų skaičius _____

Saugoti nuolat

1 AUKŠTAS



ŽELVOS

KAUNAS

KAUNO M.

95

1

: 100

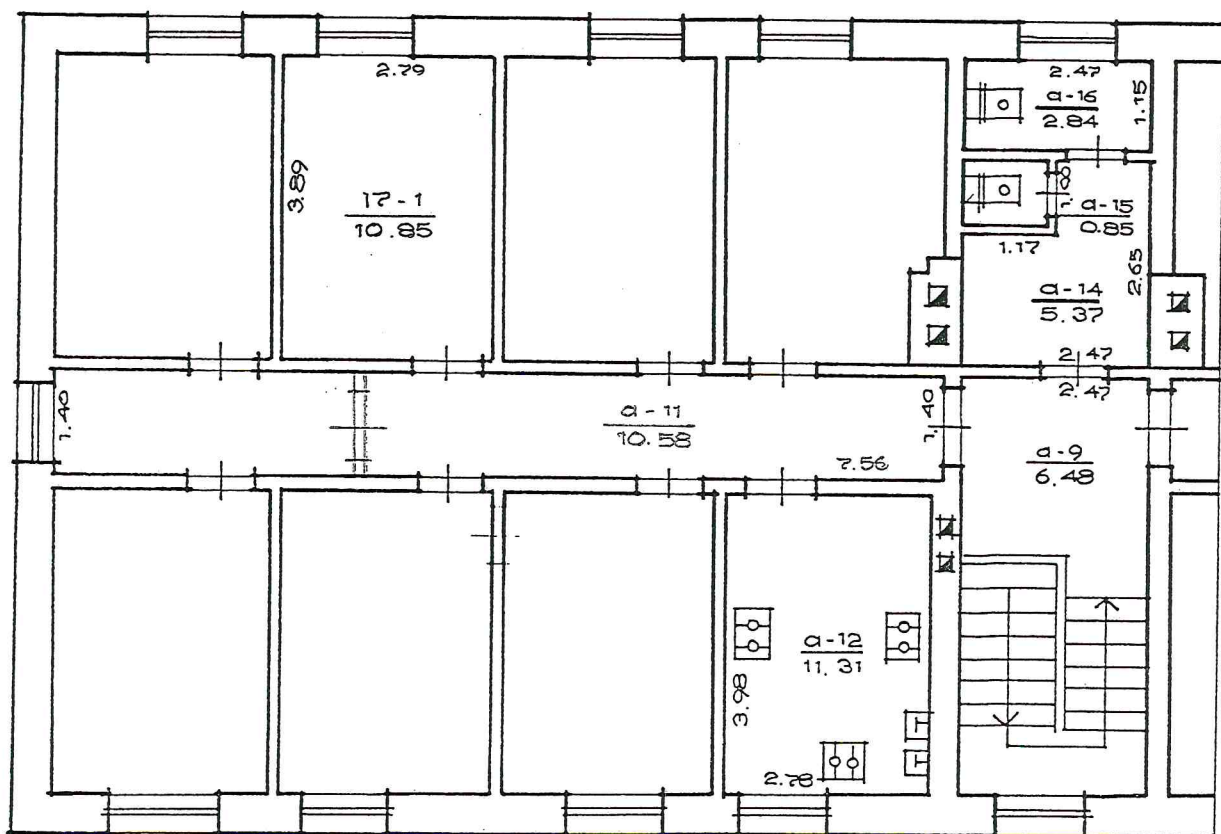
1A²P

Kavaliauskijė

2001 06

06

2 AUKŠTAS



ZELVOS		12	17
KAUNAS	12-1	Kavaliauskis	
KAUNO M.	12-1	Kavaliauskis	
95	1	Kavaliauskis	
:100		2001 06 06	

Kadastro duomenų bylos Nr. 3337

Nekilnojamojo turto buto (patalpos) kadastro duomenys

Kadastro duomenys užfiksuoti 2001 m. birželio mėn. 06 d.

Registro	Nr.	Versija	Versijos data	Sudarymo data
	20/257370	1	2001 06 07 16:44:57	2001 06 06

Adresas **Kaunas Želvos g. 12 - 17**

Unikalus Nr. **19/961-0395-02-0:0019**

Paskirtis **Gyvenamoji (gyv. patalpų)**

Pavadinimas **Kambarys**

Aprašymas **su dalimi bendro naudojimo patalpų , pažymėtų a-1 ; a-9 ; a-11; a-12 ; a-14 ; a-15 ; a-16.**

Aukštas	2	Rūšys	Nėra
Kambarių skaičius	1	Pažym.plane	17
Bendras plotas kv. m	10,85	Baigtumas	
Gyvenamas plotas kv.m	10,85		

Šildymas	Centrinis šildymas iš ŠEC
Vandentiekis	Miesto vandentiekis
Kanalizacija	Miesto kanalizacija
Dujos	Nėra
Karštas vanduo	Nėra
Viryklė	Nėra
Vonios kambarys	Nėra

Pastato, kuriame yra butas (patalpos), duomenys:

Pažymėjimas plan	1A2p	Sienos	Plytų mūras
Statybos metai	1958		
Aukštų skaičius	2		

Parengė *Elvyra Mackevičienė* inžiniere

Grupės vedėjas *M*

Bylos Nr. 3337**Buto (patalpos) kadastro duomenys**Kadastro duomenys užfiksuoti 2001-06-06 m. mėn. 06 d.

Adresas

Gatvė, Nr.	<u>Belmos g.</u>	<u>12-17</u>
Kaimas (miestelis)		
Miestas	<u>Maunai</u>	
Savivaldybė	<u>Mauno m.</u>	

Paskirtis

Pavadinimas

<u>gyvenamoji (butų)</u>
<u>buto</u>

Objekto aprašymas

<u>bu bendro naudojimo patalponi</u>
<u>a-1; a-9; a-11; a-12; a-14; a-15; a-16</u>

Aukštas

Kambarių skaičius

Bendras plotas m²

<u>2</u>
<u>1</u>
<u>10.85</u>

Rūšys

ne

Šildymas

Vandentiekis

Kanalizacija

Dujos

Karštas vanduo

Viryklė

Vonios kambarys

Kodas	
	<u>centrinis</u>
	<u>nušio</u>
	<u>nušio</u>
	<u>ne</u>
	<u>ne</u>
	<u>ne</u>
	<u>ne</u>

Pastato, kuriame yra butas (patalpa), kadastro duomenys

Paskirtis

Pavadinimas

Pažymėjimas plane

Statybos metai

Rekonstrukcijos metai

Aukštų skaičius

Sienų medžiaga

Pastato baigtumas

<u>gyvenamoji</u>	
<u>gyvenamasis namas</u>	
<u>mišr</u>	
<u>1958</u>	
<u>2</u>	
<u>plytų mūra</u>	
<u>100</u>	

Užpildė

(parašas)

Vilija Kavaliuskiene

2001-06-06

(pareigos, parašas, v.pavardė, data)

Tikrino

(parašas)2001-06-06

(pareigos, parašas, v.pavardė, data)

Buto (patalpos) įkainojimas (perkainojimas)

[illegible]



KADASTRO BYLA

IR KITO NEKILNOJAMOJO TURTO
RO IR REGISTRO VALSTYBĖS ĮMONĖ

KAUNO FILIALAS
MIESTO, RAJONO
VENTOJŲ APTARNAVIMO BIURAS

486 822
07.13

NEKILNOJAMOJO TURTO KADASTRO IR REGISTRO BYLA

Nr. _____ / _____

TOMAS _____

ŽEMĖS SKLYPO KADASTRO Nr.: / : _____

INVENTORINIS NUMERIS 3337

ADRESAS: KAUNAS

ŽELVOS g. 12-18

KAUNO M. ŽELVOS G. 12-18

*Į brėžimą ir planą
būdo įrašo
2006 02 23 Kauno m.
savivaldybės archyvo
11-7-6 J*

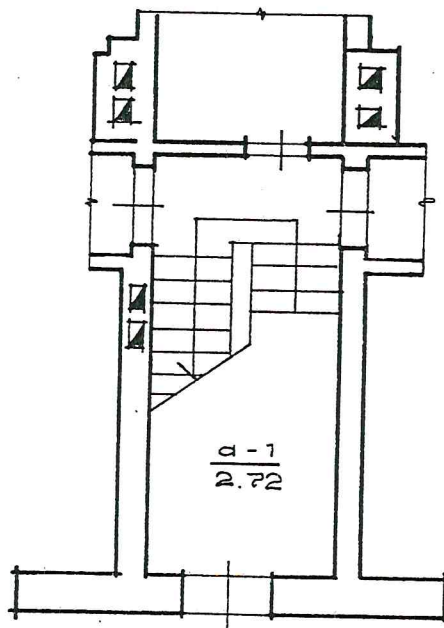
Pradėta 1961 01 14

Baigta _____

Lapų skaičius _____

Saugoti nuolat

1 AUKŠTAS



ŽELVOS
KAUNAS

KAUNO M.

95

1

: 100

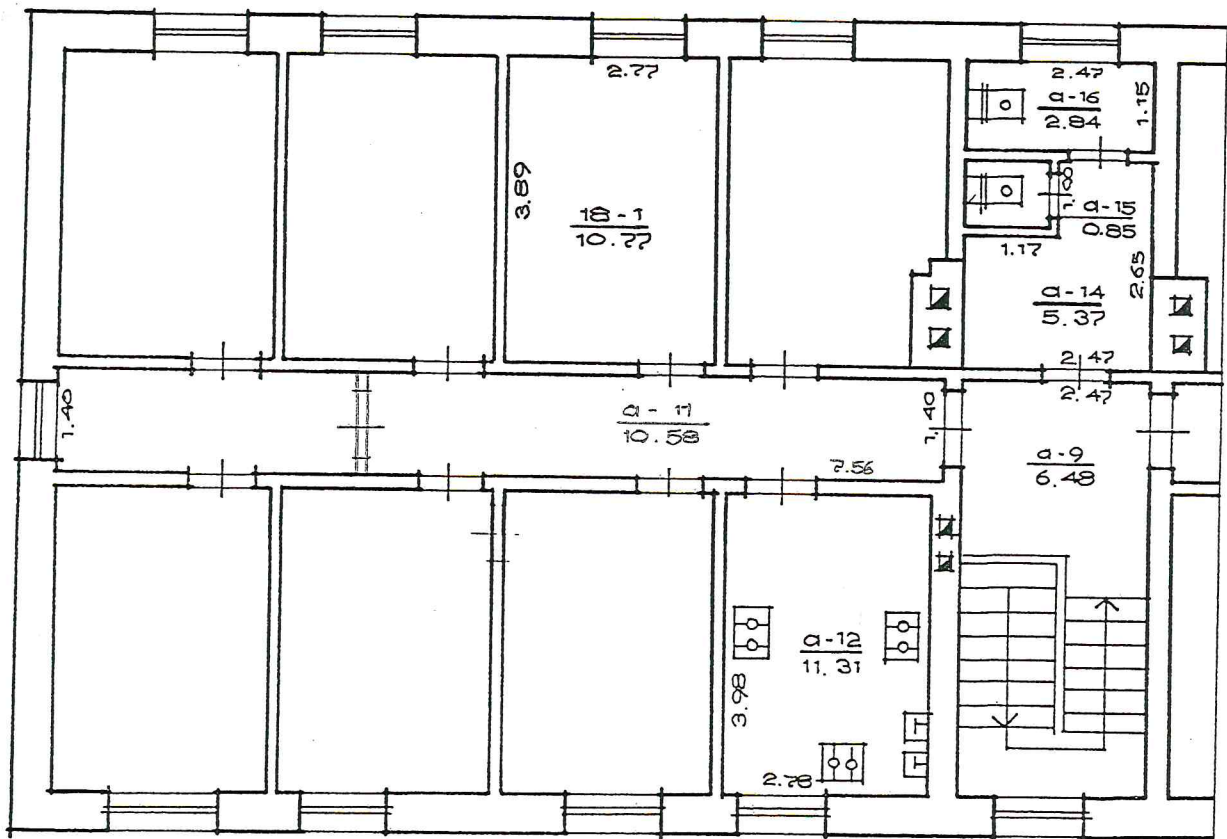
1A²_P

Kavaliauskienė

2001 06

06

2 AUKŠTAS



ZELVOS		12	18
KĀUNAS	12.12.18	Būvniecība	<i>Alksa</i>
KĀUNO M.	12.12.18	Strota	<i>Alksa</i>
95	1	12.12.18	<i>Alksa</i>
:100		2001 06 06	

Kadastro duomenų bylos Nr. 3337

Nekilnojamojo turto buto (patalpos) kadastro duomenys

Kadastro duomenys užfiksuoti 2001 m. birželio mėn. 06 d.

Registro	Nr.	Versija	Versijos data	Sudarymo data
	20/257371	1	2001 06 07 16:48:11	2001 06 06

Adresas **Kaunas Želvos g. 12 - 18**

Unikalus Nr. **19/961-0395-02-0:0020**

Paskirtis **Gyvenamoji (gyv. patalpų)**

Pavadinimas **Kambarys**

Aprašymas **su dalimi bendro naudojimo patalpų , pažymėtų a-1 ; a-9 ; a-11 ; a-12 ; a-14 ; a-15 ; a-16.**

Aukštas	2	Rūsų	Nėra
Kambarių skaičius	1	Pažym.plane	18
Bendras plotas kv. m	10,77	Baigtumas	
Gyvenamas plotas kv.m	10,77		

Šildymas	Centrinis šildymas iš ŠEC
Vandentiekis	Miesto vandentiekis
Kanalizacija	Miesto kanalizacija
Dujos	Nėra
Karštas vanduo	Nėra
Viryklė	Nėra
Vonios kambarys	Nėra

Pastato, kuriame yra butas (patalpos), duomenys:

Pažymėjimas plan	1A2p	Sienos	Plytų mūras
Statybos metai	1958		
Aukštų skaičius	2		

Parengė

Elvyra Machavičiūtė
Elvyra Machavičiūtė

Grupės vedėjas

On

Bylos Nr. 3337

Buto (patalpos) kadastro duomenys

Kadastro duomenys užfiksuoti 2001-06-06 mėn. d.

Adresas

Gatvė, Nr.	Belorus g.	12-18
Kaimas (miestelis)		
Miestas	Klaipėda	
Savivaldybė	Klaipėdos m.	

Paskirtis
Pavadinimas

gyvendinamasis (butas)
butas

Objekto aprašymas

su bendro naudojimo patalpomis
a-1; a-9; a-11; a-13; a-14; a-15; a-16

Aukštas
Kambarių skaičius
Bendras plotas m²

2
1
10,77

Rūsų sk. 10

--

Šildymas
Vandentiekis
Kanalizacija
Dujos
Karštas vanduo
Viryklė
Vonios kambarys

Kodas	
	centrinis
	mušto
	mušto
	ne
	ne
	ne
	ne

Pastato, kuriame yra butas (patalpa), kadastro duomenys

Paskirtis
Pavadinimas
Pažymėjimas plane
Statybos metai
Rekonstrukcijos metai
Aukštų skaičius
Sienų medžiaga
Pastato baigtumas

gyvendinamasis	
gyvendinamasis	namas
1788	
1958	
2	
plytų mūras	
100	

Užpildė [parašas] Vilija Kavaliauskienė 2001-06-06
 (pareigos, parašas, v. pavardė, data)

Tikrino [parašas] 2001-06-06
 (pareigos, parašas, v. pavardė, data)

Buto (patalpos) įkainojimas (perkainojimas)

[illegible]

11/12

VIDAUS PLOTU EKSPERIMENTA

Bylos Nr. 55278

1	2	3	4	5	6	7	8	9	10	11	12	13	14	15	16	17	18	19	20	21	22	23	24	25	26	27	28	29	30	31	32	33	34	35	36	37	38	39	40	41	42	43	44	45	46	47	48	49	50	51	52	53	54	55	56	57	58	59	60	61	62	63	64	65	66	67	68	69	70	71	72	73	74	75	76	77	78	79	80	81	82	83	84	85	86	87	88	89	90	91	92	93	94	95	96	97	98	99	100
---	---	---	---	---	---	---	---	---	----	----	----	----	----	----	----	----	----	----	----	----	----	----	----	----	----	----	----	----	----	----	----	----	----	----	----	----	----	----	----	----	----	----	----	----	----	----	----	----	----	----	----	----	----	----	----	----	----	----	----	----	----	----	----	----	----	----	----	----	----	----	----	----	----	----	----	----	----	----	----	----	----	----	----	----	----	----	----	----	----	----	----	----	----	----	----	----	----	----	-----

Užpildė	<i>Alavor</i>	Kavaliauskienė	2001-06-06
Tikrino	<i>Al</i>	(pareigos, parašas, v. pavardė, data)	2001-06-06

KADASTRO D



IR KITO NEKILNOJAMOJO TURTO
IRO IR REGISTRO VALSTYBĖS ĮMONĖ

KAUNO FILIALAS
MIESTO, RAJONO
VENTOJŲ APTARNAVIMO BIURAS

NEKILNOJAMOJO TURTO KADASTRO IR REGISTRO BYLA

Nr. _____ / _____

TOMAS _____

ŽEMĖS SKLYPO KADASTRO Nr.: / : _____

INVENTORINIS NUMERIS 3337

ADRESAS: KAUNAS

ŽELVOS g. 12-19

KAUNO M. SAVIVALDYBĖ

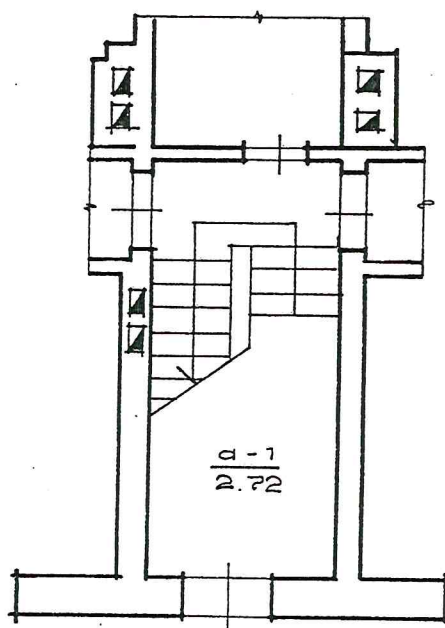
Pradėta 1961 01 14

Baigta

Lapų skaičius

Saugoti nuolat

1 AUKŠTAS



ŽELVOS
KAUNAS
KAUNO M.

12 19

Vilnia
Kavaliauskienė

95

1

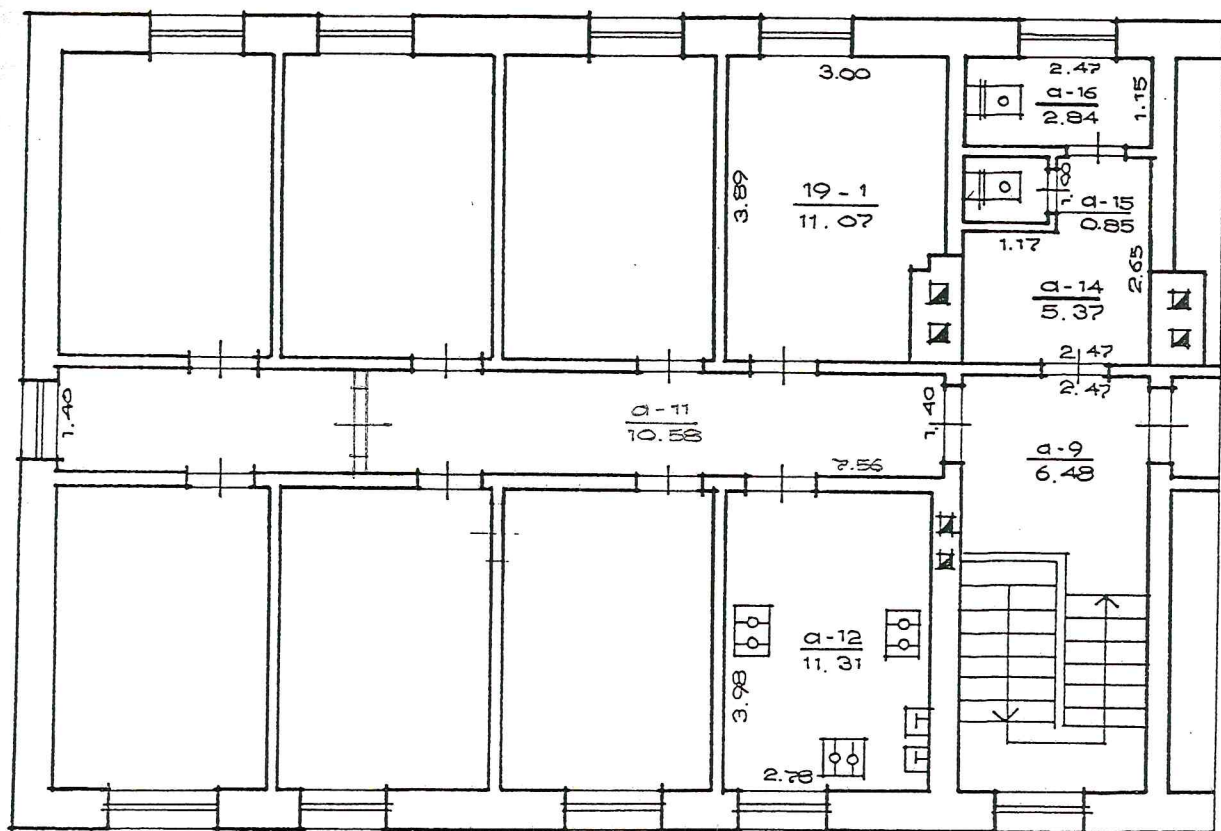
1A²_P

: 100

Kadastr
1.05 grupės vedėja
Monia Matoniene

2001 06 06

2 AUKŠTAS



ŽELVOS 12 19

KAUNAS

KAUNO M.

95 1

1:100

1/2

Kavaliuskiene

Kadastrų skyriaus

1-os grupės vedėja

Monika Malonienė

Kadastro duomenų bylos Nr. 3337

Nekilnojamojo turto buto (patalpos) kadastro duomenys

Kadastro duomenys užfiksuoti 2001 m. birželio mėn. 06 d.

Registro	Nr.	Versija	Versijos data	Sudarymo data
	20/257372	1	2001 06 07 16:49:45	2001 06 06

Adresas **Kaunas Želvos g. 12 - 19**

Unikalus Nr. **19/961-0395-02-0:0021**

Paskirtis **Gyvenamoji (gyv. patalpų)**

Pavadinimas **Kambarys**

Aprašymas **su bendro naudojimo patalpomis, pažymėtom a-1 ; a-9 ; a-11 ; a-12 ; a-14 ; a-15 ; a-16.**

Aukštas	2	Rūšys	Nėra
Kambarių skaičius	1	Pažym.plane	19
Bendras plotas kv. m	11,07	Baigtumas	
Gyvenamas plotas kv.m	11,07		

Šildymas	Centrinis šildymas iš ŠEC
Vandentiekis	Miesto vandentiekis
Kanalizacija	Miesto kanalizacija
Dujos	Nėra
Karštas vanduo	Nėra
Viryklė	Nėra
Vonios kambarys	Nėra

Pastato, kuriame yra butas (patalpos), duomenys:

Pažymėjimas plan	1A2p	Sienos	Plytų mūras
Statybos metai	1958		
Aukštų skaičius	2		

Parengė *Elvyra Mackenichienė* Inžinierė
Grupės vedėjas *Monia Matontienė* Kadastro skyriaus I-os grupės vedėja

Bylos Nr. 3337

Buto (patalpos) kadastro duomenys

Kadastro duomenys užfiksuoti 2001-06-06 mėn. d.

Adresas

Gatvė, Nr.	Helios g.	12-19
Kaimas (miestelis)		
Miestas	Maunai	
Savivaldybė	Mauno m.	

Paskirtis

Pavadinimas

gyvenamoji (butų)
butu

Objekto aprašymas

bu bendro naudojimo patalpos
a-1; a-9; a-11; a-12; a-14; a-15; a-16

Aukštas

Kambarių skaičius

Bendras plotas m²

2
1
11,04

Rūsų

nė

Šildymas

Vandentiekis

Kanalizacija

Dujos

Karštas vanduo

Virkklė

Vonios kambarys

Kodas	
	centrai
	muisto
	muisto
	nė
	nė
	nė
	nė

Pastato, kuriame yra butas (patalpa), kadastro duomenys

Paskirtis

Pavadinimas

Pažymėjimas plane

Statybos metai

Rekonstrukcijos metai

Aukštų skaičius

Sienų medžiaga

Pastato baigtumas

gyvenamoji	
gyvenamoji	namas
M. P.	
1958	
2	
plytų mūra	
100	

Užpildė

Kavaliauskiene

2001-06-06

(pareigos, parašas, v. pavardė, data)

Tikrino

Kadastro skyriaus

2001-06-06

(pareigos, parašas, v. pavardė, data)

Monia Matonienė

Buto (patalpos) įkainojimas (perkainojimas)

[illegible]

PAGRINDINIO PASTATO

№

VIDAIS PIOTI EIZINI VIZIOTI

Bylos Nr. 333

Išpildė

Ukrino

[Signature]

Vilija Kavaliauskienė

2001-06-06

(pareigos, parašas, v., pavardė, data)

[Signature]

2001-06-06

(pareigos, parašas, v., pavardė, data)

Monia Matonienė



S IR KITO NEKILNOJAMOJO TURTO
IRO IR REGISTRO VALSTYBĖS ĮMONĖ

KAUNO FILIALAS
MIESTO, RAJONO
VENTOJŲ APTARNAVIMO BIURAS

NEKILNOJAMOJO TURTO KADASTRO IR REGISTRO BYLA

Nr. _____ / _____

TOMAS _____

ŽEMĖS SKLYPO KADASTRO Nr.: / : _____

INVENTORINIS NUMERIS 3337

ADRESAS: KAUNAS

ŽELVOS g. 12-20

KAUNO M. SAVIVALDYBĖ

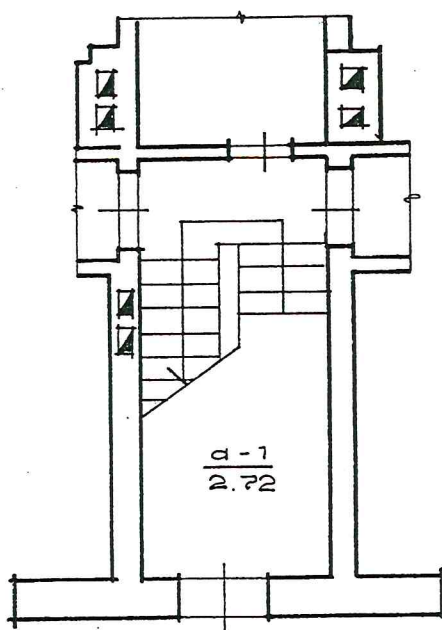
Pradėta 1961 01 14

Baigta _____

Lapų skaičius _____

Saugoti nuolat

1 AUKŠTAS



ŽELVOS

KAUNAS

KAUNO M.

95

: 100

1A²P

12

20

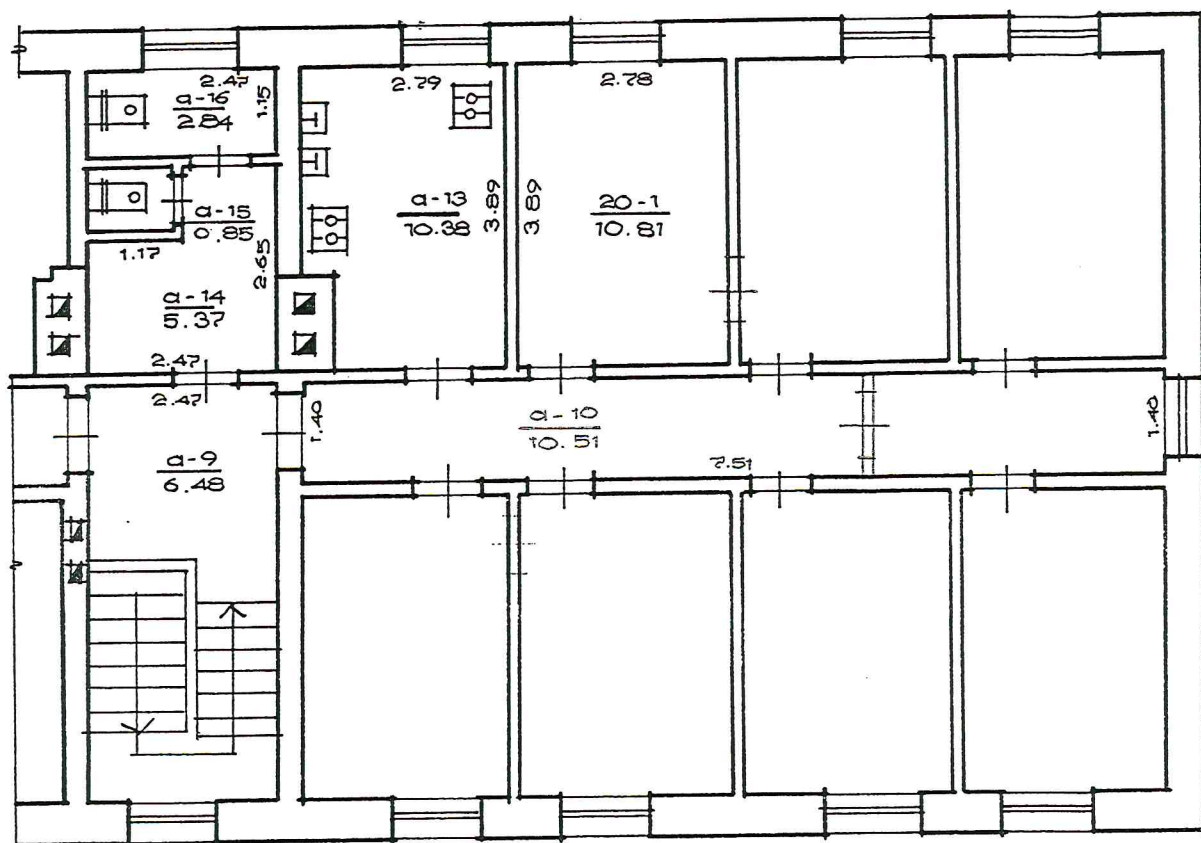
Kavaliauskis

Kadastru skyriaus
1-os grupės vedėja
Monia Matonienė

2001 06

06

2 AUKŠTAS



ŽELVOS 12 20

KAUNAS

KAUNO M.

95 1

1A²P

100

Kavaliauskiene

Kadaistro skyriaus

1-os grupės vedėja

Monika Matonierová

Kadastro duomenų bylos Nr. 3337

Nekilnojamojo turto buto (patalpos) kadastro duomenys

Kadastro duomenys užfiksuoti 2001 m. birželio mėn. 06 d.

Registro	Nr.	Versija	Versijos data	Sudarymo data
	20/257374	1	2001 06 07 16:52:32	2001 06 06

Adresas **Kaunas Želvos g. 12 - 20**

Unikalus Nr.

19/961-0395-02-0:0023

Paskirtis

Gyvenamoji (gyv. patalpų)

Pavadinimas

Kambarys

Aprašymas

su bendro naudojimo patalpomis, pažymėtom a-1 ; a-9 ; a-10 ; a-13 ; a-14 ; a-15 ;a-16.

Aukštas

2

Rūsų

Nėra

Kambarių skaičius

1

Pažym.plane

20

Bendras plotas kv. m

10,81

Baigtumas

Gyvenamas plotas kv.m

10,81

Šildymas

Centrinis šildymas iš ŠEC

Vandentiekis

Miesto vandentiekis

Kanalizacija

Miesto kanalizacija

Dujos

Nėra

Karštas vanduo

Nėra

Viryklė

Nėra

Vonios kambarys

Nėra

Pastato, kuriame yra butas (patalpos), duomenys:

Pažymėjimas plan

1A2p

Sienos

Plytų mūras

Statybos metai

1958

Aukštų skaičius

2

Parengė

[Signature] Inžinierė
Elvyra Machonidienė

Grupės vedėjas

[Signature] Kadastro skyriaus
1-os grupės vedėja
Monia Matonienė

Bylos Nr. 3334

Buto (patalpos) kadastro duomenys

Kadastro duomenys užfiksuoti 2001-06-06 mėn. d.

Adresas

Gatvė, Nr.	Sėlnos g.	12-20
Kaimas (miestelis)		
Miestas	Klaipėda	
Savivaldybė	Klaipėdos m.	

Paskirtis

Pavadinimas

gyvendinimo (butų)
butų

Objekto aprašymas

su bendro naudojimo patalpomis
a-1; a-9; a-10; a-13; a-14; a-15; a-16

Aukštas

Kambarių skaičius

Bendras plotas m²

2	Rūsų	nė
1		
10.81		

Šildymas

Vandentiekis

Kanalizacija

Dujos

Karštas vanduo

Viryklė

Vonios kambarys

Kodas	
	centrinis
	muirto
	muirto
	nė
	nė
	nė
	nė

Pastato, kuriame yra butas (patalpa), kadastro duomenys

Paskirtis

Pavadinimas

Pažymėjimas plane

Statybos metai

Rekonstrukcijos metai

Aukštų skaičius

Sienų medžiaga

Pastato baigtumas

gyvendinimo	
gyvendinimo namų	
m ²	
1958	
2	
plytų mūra	
100	

Užpildė

Tikrino




Vilius
 Kavaliauskienė

2001-06-06

(pareigos, parašas, v. pavardė, data)

2001-06-06

(pareigos, parašas, v. pavardė, data)

Monika Matonienė

Buto (patalpos) įkainojimas (perkainojimas)

[illegible]

VIDAUS PLOTŲ EKSPLIKACIJA

Bylos Nr. 2337

[illegible]

Chavez

2001-06-06

Villa
Kavajale
(pareigos, parašas, v., pavarė, data)

[Signature]

Kadastru stvoren

2001-06-06

(parcigoš, pārāšas divpavardē, data)

Monia Maloniene



ES IR KITO NEKILNOJAMOJO TURTO
STRO IR REGISTRO VALSTYBĖS ĮMONĖ

KAUNO FILIALAS
MIESTO, RAJONO
VENTOJŲ APTARNAVIMO BIURAS

NEKILNOJAMOJO TURTO KADASTRO IR REGISTRO BYLA

Nr. _____ / _____

TOMAS _____

ŽEMĖS SKLYPO KADASTRO Nr.: / : _____

INVENTORINIS NUMERIS 3337

ADRESAS: KAUNAS

ŽELVOS g. 12-21

KAUNO M. SAVIVALDYBĖ

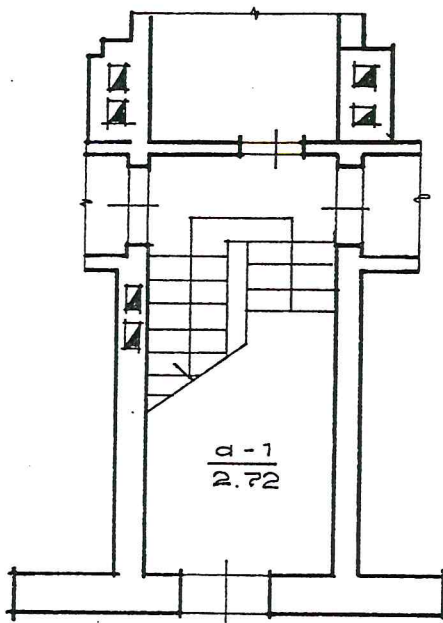
Pradėta 1961 01 14

Baigta _____

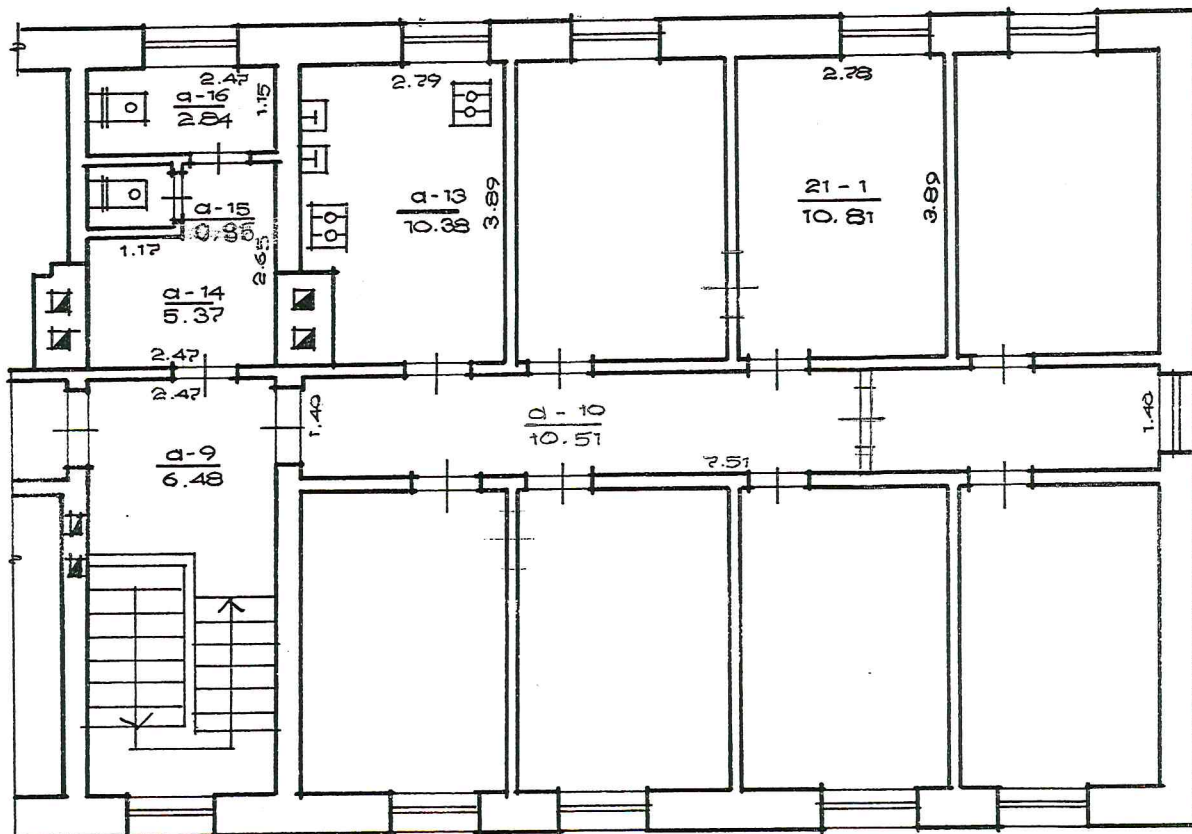
Lapų skaičius _____

Saugoti nuolat

1 AUKŠTAS



ŽELVOS		12	21
KAUNAS	Paide	vilkė	
KAUNO M.	1A ² P	Kavaliauskiene	
95	1	Kadastru skyriaus	
: 100		1-os grupės vedėja	
		Monia Matoniene	
		2001	06



ŽELVOS

KAUNAS

KAUNO M.

95

—

 $1A^2_p$

: 729

12

Alonso

Ministero dell'Interno
I-ss gruppi tedeschi
Monte Malonien

2007 06 08

Kadastro duomenų bylos Nr. 3337

Nekilnojamojo turto buto (patalpos) kadastro duomenys

Kadastro duomenys užfiksuoti 2001 m. birželio mėn. 06 d.

Registro	Nr.	Versija	Versijos data	Sudarymo data
	20/257375	1	2001 06 07 16:54:18	2001 06 06

Adresas **Kaunas Želvos g. 12 - 21**

Unikalus Nr. **19/961-0395-02-0:0024**

Paskirtis **Gyvenamoji (gyv. patalpų)**

Pavadinimas **Kambarys**

Aprašymas **su bendro naudojimo patalpomis, pažymėtom a-1 ; a-9 ; a-10 ; a-13 ; a-14 ; a-15 ; a-16.**

Aukštas	2	Rūšys	Nėra
Kambarių skaičius	1	Pažym.plane	21
Bendras plotas kv. m	10,81	Baigtumas	
Gyvenamas plotas kv.m	10,81		

Šildymas **Centrinis šildymas iš ŠEC**

Vandentiekis **Miesto vandentiekis**

Kanalizacija **Miesto kanalizacija**

Dujos **Nėra**

Karštas vanduo **Nėra**

Viryklė **Nėra**

Vonios kambarys **Nėra**

Pastato, kuriame yra butas (patalpos), duomenys:

Pažymėjimas plan	1A2p	Sienos	Plytų mūras
Statybos metai	1958		
Aukštų skaičius	2		

Parengė

Elvyra Macke
Inžinierė

Grupės vedėjas

Monia Matonienė
Kadastro skyriaus
I-os grupės vedėja

Bylos Nr. 3337**Buto (patalpos) kadastro duomenys**Kadastro duomenys užfiksuoti 2001-06-06 m. 06 mėn. 06 d.

Adresas

Gatvė, Nr.	<u>Helios g.</u>	<u>12-24</u>
Kaimas (miestelis)		
Miestas	<u>Maunai</u>	
Savivaldybė	<u>Mauno m.</u>	

Paskirtis

Pavadinimas

<u>gyvenamoji (butų)</u>
<u>butas</u>

Objekto aprašymas

<u>su bendro naudojimo patalpa</u>
<u>a-1; a-9; a-10; a-13; a-14; a-15; a-16;</u>

Aukštas

Kambarių skaičius

Bendras plotas m²

<u>2</u>	Rūsų	<u>ne</u>	
<u>1</u>			
<u>10.81</u>			

Šildymas

Vandentiekis

Kanalizacija

Dujos

Karštas vanduo

Viryklė

Vonios kambarys

Kodas	
	<u>centrinis</u>
	<u>mušto</u>
	<u>mušto</u>
	<u>ne</u>
	<u>ne</u>
	<u>ne</u>
	<u>ne</u>

Pastato, kuriame yra butas (patalpa), kadastro duomenys

Paskirtis

Pavadinimas

Pažymėjimas plane

Statybos metai

Rekonstrukcijos metai

Aukštų skaičius

Sienų medžiaga

Pastato baigtumas

<u>gyvenamoji</u>	
<u>gyvenamoji</u>	<u>namas</u>
<u>M2P</u>	
<u>1958</u>	
<u>2</u>	
<u>plytų mūra</u>	
<u>100</u>	

Užpildė

Tikrino

Monia Matonienė 2001-06-06
 (pareigos, parašas, v.pavardė, data)
Monia Matonienė 2001-06-06
 (pareigos, parašas, v.pavardė, data)

Buto (patalpos) įkainojimas (perkainojimas)

[illegible]

MM 2

VIDAUS PIOTI EKSPIKACIJA

Bylos Nr. 8857[illegible]

Užpildė

Chair

2007-06-06

(pareigos, parašas, v., pavarde, data)

Tikrino

[Signature]

2007-06-06

(pareiģos, parāšanās, v.v., pavarde, data)

Monia Matoniene



MĖS IR KITO NEKILNOJAMOJO TURTO
ASTRO IR REGISTRO VALSTYBĖS ĮMONĖ

KAUNO FILIALAS
MIESTO, RAJONO
YVENTOJŲ APTARNAVIMO BIURAS

NEKILNOJAMOJO TURTO KADASTRO IR REGISTRO BYLA

Nr. _____ / _____

48640

2-13

TOMAS _____

ŽEMĖS SKLYPO KADASTRO Nr.: / : _____

INVENTORINIS NUMERIS 3337

ADRESAS: KAUNAS

ŽELVOS g. 12-22

KAUNO M. SAVIVALDYBĖ

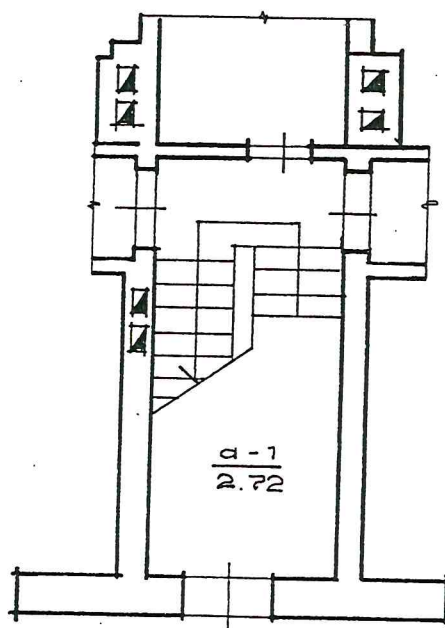
Pradėta 1961 01 14

Baigta _____

Lapų skaičius _____

Saugoti nuolat

1 AUKŠTAS



ŽELVOS
KAUNAS
KAUNO M.

12 22

Kayaliauskiene

95

1

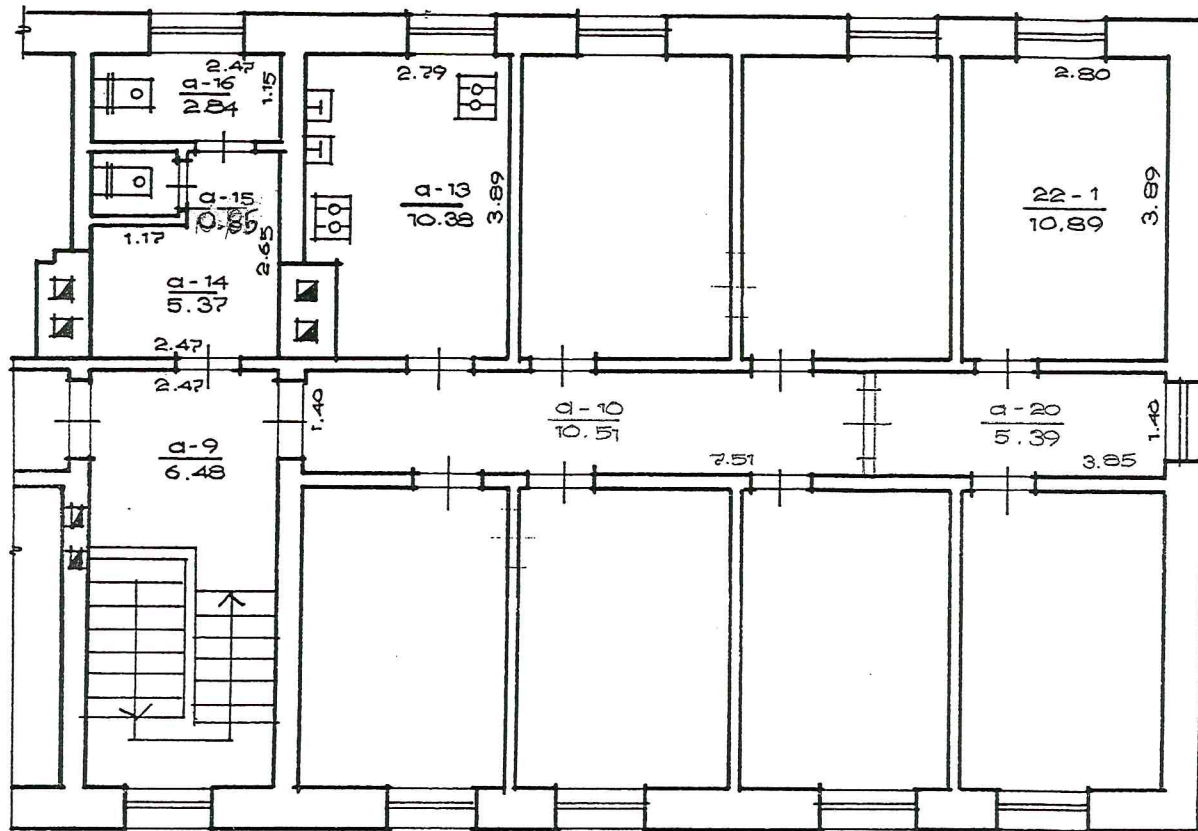
1A²P

: 100

Kadastru skyriaus
1-os grupės vedėjas
Marius Matonius

2007 06 06

2 AUKŠTAS



ŽELVOS 12 22
 KAUNAS
 KAUNO M.
 95 1
 : 100
 1A²P
 Kavaliauskiene
 Kadastro skyriaus
 I-os grupės vedėja
 Mania Matonienė
 2001 05 06

Kadastro duomenų bylos Nr. 3337

Nekilnojamojo turto buto (patalpos) kadastro duomenys

Kadastro duomenys užfiksuoti 2001 m. birželio mėn. 06 d.

Registro	Nr.	Versija	Versijos data	Sudarymo data
	20/257364	1	2001 06 07 16:19:32	2001 06 06

Adresas **Kaunas Želvos g. 12 - 22**

Unikalus Nr. **19/961-0395-02-0:0014**

Paskirtis	Gyvenamoji (gyv. patalpų)
Pavadinimas	Kambarys
Aprašymas	su dalimi bendro naudojimo patalpų , pažymėtų a-1 ; a-9 ; a-10 ; a-13 ; a-14 ; a-15 ; a-16 ; a-20.

Aukštas	2	Rūsų	Nėra
Kambarių skaičius	1	Pažym.plane	22
Bendras plotas kv. m	10,89	Baigtumas	
Gyvenamas plotas kv.m	10,89		

Šildymas	Centrinis šildymas iš ŠEC
Vandentiekis	Miesto vandentiekis
Kanalizacija	Miesto kanalizacija
Dujos	Nėra
Karštas vanduo	Nėra
Viryklė	Nėra
Vonios kambarys	Nėra

Pastato, kuriame yra butas (patalpos), duomenys:

Pažymėjimas plan	1A2p	Sienos	Plytų mūras
Statybos metai	1958		
Aukštų skaičius	2		

Parengė

Elvyra Mackevičienė
Inžinierė

Grupės vedėjas

Monia Matonienė
Kadastro skyriaus
1-os grupės vedėja

Bylos Nr. 3337

Buto (patalpos) kadastro duomenys

Kadastro duomenys užfiksuoti 2001-06-06 m. d.

Adresas

Gatvė, Nr.	Belmos g.	12-22
Kaimas (miestelis)		
Miestas	Plaučiai	
Savivaldybė	Plaučių m.	

Paskirtis

Pavadinimas

gyvenamasis (butas)
butas

Objekto aprašymas

bu bendro naudojimo patalponai
a-1 ; a-9 ; a-10 ; a-11 ; a-14 ; a-15 ; a-16 ; a-20

Aukštas

Kambarių skaičius

Bendras plotas m²

2
1
10.89

Rūšys ne

Šildymas

Vandentiekis

Kanalizacija

Dujos

Karštas vanduo

Virkklė

Vonios kambarys

Kodas	
	centriniai
	mušto
	mušto
	ne
	ne
	ne
	ne

Pastato, kuriame yra butas (patalpa), kadastro duomenys

Paskirtis

Pavadinimas

Pažymėjimas plane

Statybos metai

Rekonstrukcijos metai

Aukštų skaičius

Sienų medžiaga

Pastato baigtumas

gyvenamasis	
gyvenamasis	namas
m ²	
1958	
2	
plytų mūro	
100	

Užpildė

Tikrino

Vilija Kavaliauskienė
(pareigos, parašas, v. pavardė, data) 2001-06-06
Kadastro skyriaus
1-ojo grupės vedėja
(pareigos, parašas, v. pavardė, data) 2001-06-06
Rimantas Malonkė

Buto (patalpos) įkainojimas (perkainojimas)

[illegible]

[illegible]



MĖS IR KITO NEKILNOJAMOJO TURTO
ASTRO IR REGISTRO VALSTYBĖS ĮMONĖ

KAUNO FILIALAS
MIESTO, RAJONO
GYVENTOJŲ APTARNAVIMO BIURAS

NEKILNOJAMOJO TURTO KADASTRO IR REGISTRO BYLA

Nr. _____ / _____

TOMAS _____

ŽEMĖS SKLYPO KADASTRO Nr.: / : _____

INVENTORINIS NUMERIS 3337

ADRESAS: KAUNAS

ŽELVOS g. 12-23

KAUNO M. SAVIVALDYBĖ

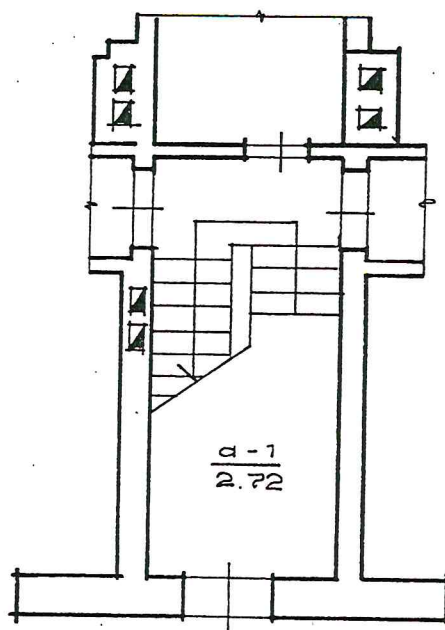
Pradėta 1961 01 14

Baigta _____

Lapų skaičius _____

Saugoti nuolat

1 AUKŠTAS



ŽELVOS
KAUNAS
KAUNO M.

12 23

95

1

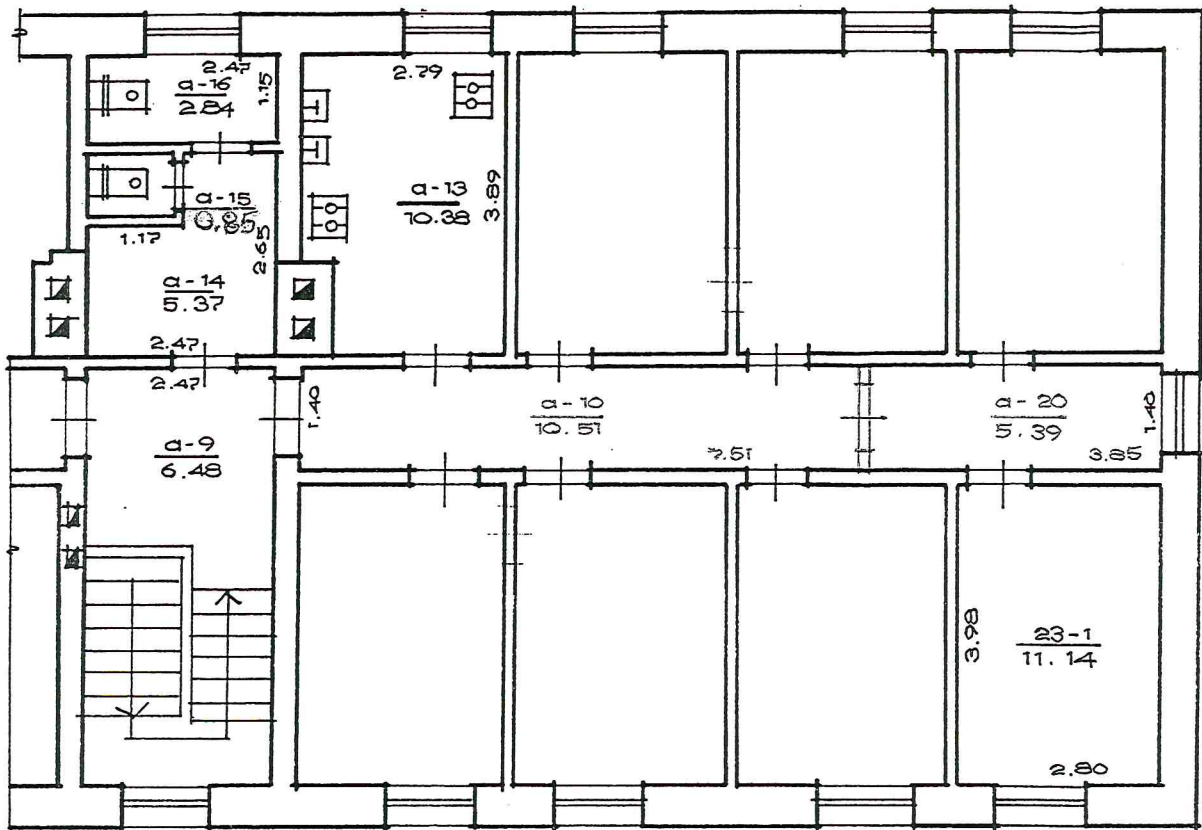
1A²_P

: 100

Ch
Vilija Kavaliauskienė
Kadastrų skyriaus
1-os grupės vedėja
Mėnė Matonienė

2007 06 06

2 AUKŠTAS



ŽELVOS 12 23
 KAUNAS
 KAUNO M.
 95 1
 : 100
 Kadastro skyriaus
 I-os grupės vedėja
 2001 Moos Matonose

Kadastro duomenų bylos Nr. 3337

Nekilnojamojo turto buto (patalpos) kadastro duomenys

Kadastro duomenys užfiksuoti 2001 m. birželio mėn. 06 d.

Registro	Nr.	Versija	Versijos data	Sudarymo data
	20/257365	1	2001 06 07 16:26:17	2001 06 06

Adresas **Kaunas Želvos g. 12 - 23**

Unikalus Nr. **19/961-0395-02-0:0015**

Paskirtis	Gyvenamoji (gyv. patalpų)
Pavadinimas	Kambarys
Aprašymas	su dalimi bendro naudojimo patalpų , pažymėtų a-1 ; a-9 ; a-10 ; a-13 ; a-14 ; a-15 ; a-16 ; a-20.

Aukštas	2	Rūšys	Nėra
Kambarių skaičius	1	Pažym.plane	23
Bendras plotas kv. m	11,14	Baigtumas	
Gyvenamas plotas kv.m	11,14		

Šildymas	Centrinis šildymas iš ŠEC
Vandentiekis	Miesto vandentiekis
Kanalizacija	Miesto kanalizacija
Dujos	Nėra
Karštas vanduo	Nėra
Viryklė	Nėra
Vonios kambarys	Nėra

Pastato, kuriame yra butas (patalpos), duomenys:

Pažymėjimas plan	1A2p	Sienos	Plytų mūras
Statybos metai	1958		
Aukštų skaičius	2		

Parengė *[Signature]* Inžinierė
Vyra Mackevičienė

Grupės vedėjas *[Signature]* Kadastro skyriaus
1-os grupės vedėja
Monia Matonienė

Bylos Nr. 3337**Buto (patalpos) kadastro duomenys**Kadastro duomenys užfiksuoti 2001-06-06 m. mėn. 06 d.

Adresas

Gatvė, Nr.	<u>Sėlnos g.</u>	<u>12-23</u>
Kaimas (miestelis)		
Miestas	<u>Klaipėda</u>	
Savivaldybė	<u>Klaipėdos m.</u>	

Paskirtis

Pavadinimas

<u>gyvenamoji (butų)</u>
<u>butų</u>

Objekto aprašymas

<u>su bendro naudojimo patalpomis</u>
<u>a-1; a-9; a-10; a-13; a-14; a-15; a-16; a-20</u>

Aukštas

Kambarių skaičius

Bendras plotas m²

<u>2</u>
<u>1</u>
<u>11.14</u>

Rūsų sk. nėra

Šildymas

Vandentiekis

Kanalizacija

Dujos

Karštas vanduo

Viryklė

Vonios kambarys

Kodas	
	<u>centrinis</u>
	<u>mušto</u>
	<u>mušto</u>
	<u>nėra</u>
	<u>nėra</u>
	<u>nėra</u>
	<u>nėra</u>

Pastato, kuriame yra butas (patalpa), kadastro duomenys

Paskirtis

Pavadinimas

Pažymėjimas plane

Statybos metai

Rekonstrukcijos metai

Aukštų skaičius

Sienų medžiaga

Pastato baigtumas

<u>gyvenamoji</u>	
<u>gyvenamoji</u>	<u>namas</u>
<u>M 2 p</u>	
<u>1958</u>	
<u>2</u>	
<u>plytų mūro</u>	
<u>100</u>	

Užpildė

Tikrino

(parašas)

Vilija Kavaliauskienė

2001-06-06

(pareigos, parašas, v. pavardė, data)

Kadastrų skyriaus

2001-06-06

(pareigos, parašas, v. pavardė, data)

Buto (patalpos) įkainojimas (perkainojimas)

[illegible]



S IR KITO NEKILNOJAMOJO TURTO
TRO IR REGISTRO VALSTYBĖS ĮMONĖ

KAUNO FILIALAS
MIESTO, RAJONO
VENTOJŲ APTARNAVIMO BIURAS

NEKILNOJAMOJO TURTO KADASTRO IR REGISTRO BYLA

Nr. _____ / _____

TOMAS _____

ŽEMĖS SKLYPO KADASTRO Nr.: / : _____

INVENTORINIS NUMERIS 3337

ADRESAS: KAUNAS

ŽELVOS g. 12-24

KAUNO M. SAVIVALDYBĖ

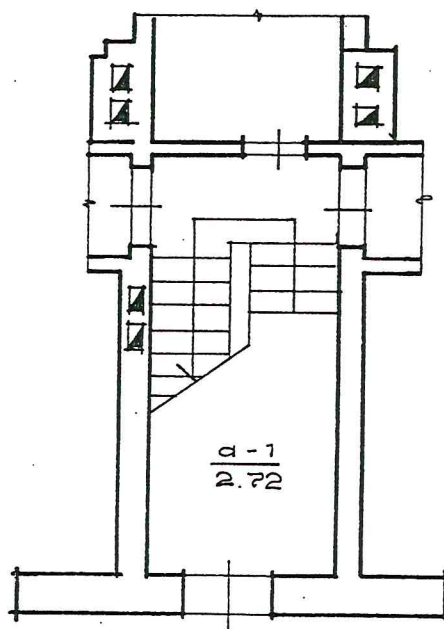
Pradėta 1961 01 14

Baigta _____

Lapų skaičius _____

Saugoti nuolat

1 AUKŠTAS



ŽELVOS
KAUNAS
KAUNO M.

12 24

95

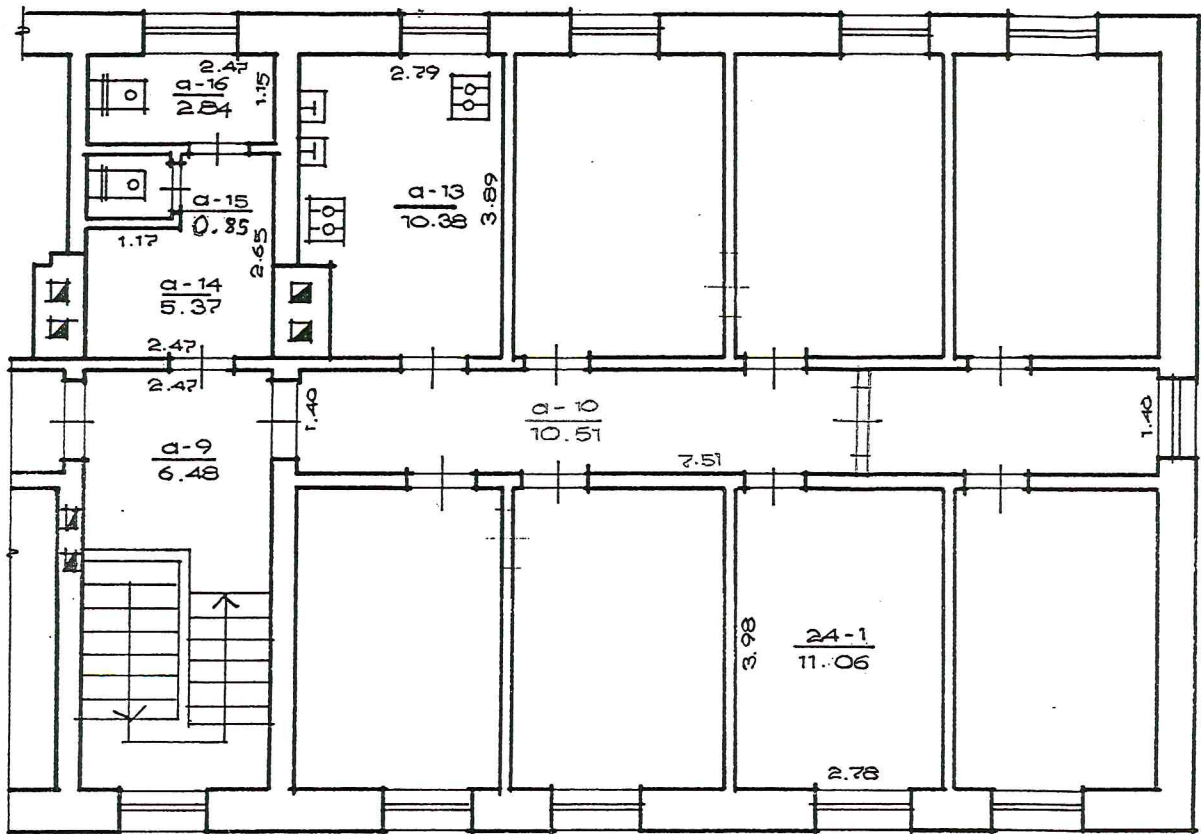
1

1A²P

: 100

[Signature]
Vilija Kavaliauskienė
Kadastro skyriaus
I-os grupės vedėja
Monia Matonienė
2001 06 06

2 AUKŠTAS



ŽELVOS	12	24
KAUNAS		
KAUNO M.		
95	1	1A ² P
: 100		
Vilija Kavaliauskienė Kadastro skyriaus 1-os grupės vedėja Monia Matonienė 2001 05 05		

Kadastro duomenų bylos Nr. 3337

Nekilnojamojo turto buto (patalpos) kadastro duomenys

Kadastro duomenys užfiksuoti 2001 m. birželio mėn. 06 d.

Registro	Nr.	Versija	Versijos data	Sudarymo data
	20/257366	1	2001 06 07 16:29:05	2001 06 06

Adresas **Kaunas Želvos g. 12 - 24**

Unikalus Nr. **19/961-0395-02-0:0016**

Paskirtis **Gyvenamoji (gyv. patalpų)**

Pavadinimas **Kambarys**

Aprašymas **su dalimi bendro naudojimo patalpų , pažymėtų a-1 ; a-9 ; a-10 ; a-13 ; a-14 ; a-15 ; a-16 .**

Aukštas	2	Rūsų	Nėra
Kambarių skaičius	1	Pažym.plane	24
Bendras plotas kv. m	11,06	Baigtumas	
Gyvenamas plotas kv.m	11,06		

Šildymas **Centrinis šildymas iš ŠEC**

Vandentiekis **Miesto vandentiekis**

Kanalizacija **Miesto kanalizacija**

Dujos **Nėra**

Karštas vanduo **Nėra**

Viryklė **Nėra**

Vonios kambarys **Nėra**

Pastato, kuriame yra butas (patalpos), duomenys:

Pažymėjimas plan	1A2p	Sienos	Plytų mūras
Statybos metai	1958		
Aukštų skaičius	2		

Parengė

Styryd Mackevičienė
Inžinierė
Kadastro skyriaus
I-os grupės vedėja
Monia Matonienė

Grupės vedėjas

Bylos Nr. 3334

Buto (patalpos) kadastro duomenys

Kadastro duomenys užfiksuoti 2001-06-06 m. mėn. d.

Adresas

Gatvė, Nr.	Šėlnos g.	12-24
Kaimas (miestelis)		
Miestas	Klaipėda	
Savivaldybė	Klaipėdos m.	

Paskirtis

Pavadinimas

gyvendinamoji (butų)
butų

Objekto aprašymas

bu bendro naudojimo patalponių
a-1; a-9; a-10; a-13; a-14; a-15; a-16

Aukštas

Kambarių skaičius

Bendras plotas m²

2
1
11.06

Rūsų sk. 12/12

Šildymas

Vandentiekis

Kanalizacija

Dujos

Karštas vanduo

Viryklė

Vonios kambarys

Kodas	
	centrali
	muirto
	muirto
	ne
	ne
	ne
	ne

Pastato, kuriame yra butas (patalpa), kadastro duomenys

Paskirtis

Pavadinimas

Pažymėjimas plane

Statybos metai

Rekonstrukcijos metai

Aukštų skaičius

Sienų medžiaga

Pastato baigtumas

gyvendinamoji	
gyvendinamoji	namas
M ²	
1958	
2	
plytų mūras	
100	

Užpildė

Tikrino

Vilija Kavaliauskienė 2001-06-06
 (pareigos, parašas, v. pavardė, data)
 Kadastro skyriaus 2001-06-06
 I-os grupės vedėja
 (pareigos, parašas, v. pavardė, data)

Buto (patalpos) įkainojimas (perkainojimas)

[illegible]

VIDAUS PLOTŲ EKSPLIKACIJA

Bylos Nt.

5555

[illegible]

Answer

Vilija Kavalič

2007-06-06

(pareigos, parāšas, v., pavarde, data)

[Signature]

Kadastero skyrigai.

2001-06-06

(pajėigos, pardas, v. pavarde, data)

paraisos, paradis, v.
Maria Malonier



ES IR KITO NEKILNOJAMOJO TURTO
STRO IR REGISTRO VALSTYBĖS ĮMONĖ

KAUNO FILIALAS
MIESTO, RAJONO
VENTOJŲ APTARNAVIMO BIURAS

48670

13

NEKILNOJAMOJO TURTO KADASTRO IR REGISTRO BYLA

Nr. _____ / _____

TOMAS _____

ŽEMĖS SKLYPO KADASTRO Nr.: / : _____

INVENTORINIS NUMERIS 3337

ADRESAS: KAUNAS

ŽELVOS g. 12 - 25

KAUNO M. SAVIVALDYBĖ

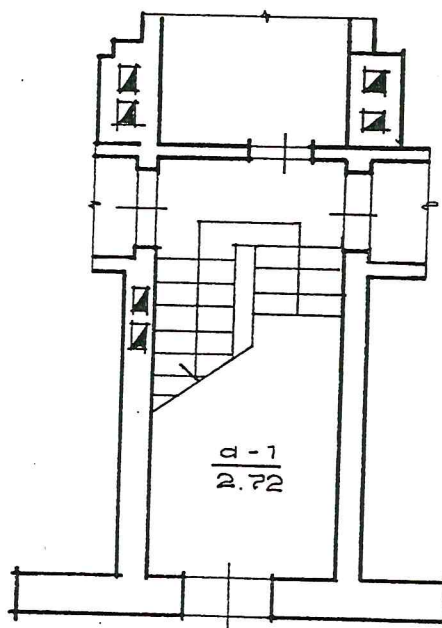
Pradėta 1961 01 14

Baigta _____

Lapų skaičius _____

Saugoti nuolat

1 AUKŠTAS



ŽELVOS

12

25

KAUNAS

KAUNO M.

95

1

1A²P

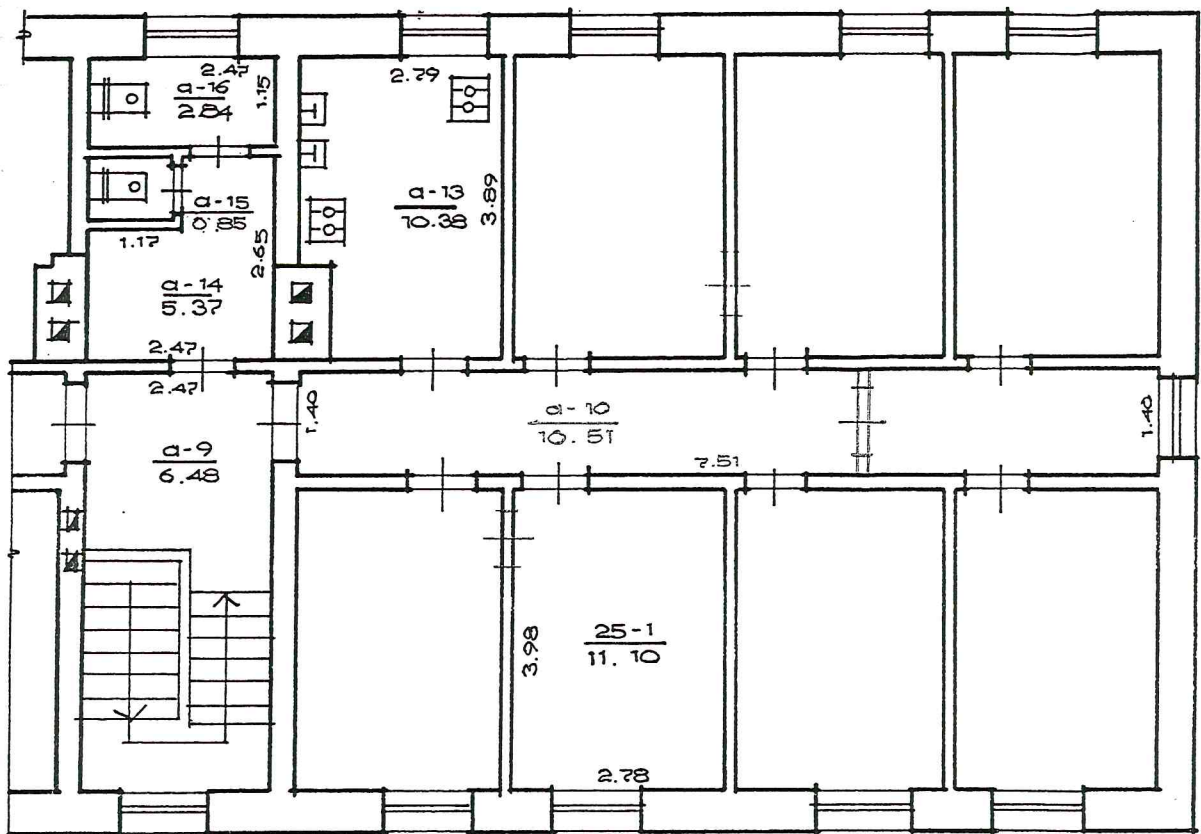
: 100

Vilija Kavaliauskiene

Kadastro skyriaus
1-os grupės vedėja

2007 06 06

2 AUKŠTAS



ŽELVOS

12

25

KAUNAS

KAUNO M.

95

1

1A²P

: 100

Kavaliauskis

grupės vedėja

2001

05

05

Kadastro duomenų bylos Nr. 3337

Nekilnojamojo turto buto (patalpos) kadastro duomenys

Kadastro duomenys užfiksuoti 2001 m. birželio mėn. 06 d.

Registro	Nr.	Versija	Versijos data	Sudarymo data
	20/257367	1	2001 06 07 16:32:15	2001 06 06

Adresas **Kaunas Želvos g. 12 - 25**

Unikalus Nr. **19/961-0395-02-0:0017**

Paskirtis **Gyvenamoji (gyv. patalpų)**

Pavadinimas **Kambarys**

Aprašymas **su dalimi bendro naudojimo patalpų , pažymėtų a-1 ; a-9 ; a-10 ; a-13 ; a-14 ; a-15 ; a-16 .**

Aukštas	2	Rūsysis	Nėra
Kambarių skaičius	1	Pažym.plane	25
Bendras plotas kv. m	11,10	Baigtumas	
Gyvenamas plotas kv.m	11,10		

Šildymas	Centrinis šildymas iš ŠEC
Vandentiekis	Miesto vandentiekis
Kanalizacija	Miesto kanalizacija
Dujos	Nėra
Karštas vanduo	Nėra
Viryklė	Nėra
Vonios kambarys	Nėra

Pastato, kuriame yra butas (patalpos), duomenys:

Pažymėjimas plan	1A2p	Sienos	Plytų mūras
Statybos metai	1958		
Aukštų skaičius	2		

Parengė  Inžiniere
Eglė Mačiūnienė

Grupės vedėjas  Kadastro skyriaus
1-os grupės vedėja
Monia Matonienė

Bylos Nr. 3337**Buto (patalpos) kadastro duomenys**Kadastro duomenys užfiksuoti 2001-06-06 mėn. ____ d.

Adresas

Gatvė, Nr.	<u>Helios g.</u>	<u>12-25</u>
Kaimas (miestelis)		
Miestas	<u>Maunai</u>	
Savivaldybė	<u>Mauno m.</u>	

Paskirtis
Pavadinimas

<u>gyvenamoji (butų)</u>
<u>buta</u>

Objekto aprašymas

<u>bu bendro naudojimo patalponai</u>
<u>a-1; a-9; a-10; a-13; a-14; a-15; a-16</u>

Aukštas
Kambarių skaičius
Bendras plotas m²

<u>2</u>
<u>1</u>
<u>11.10</u>

Rūšys neŠildymas
Vandentiekis
Kanalizacija
Dujos
Karštas vanduo
Viryklė
Vonios kambarys

Kodas	
	<u>centrinis</u>
	<u>mušto</u>
	<u>mušto</u>
	<u>ne</u>
	<u>ne</u>
	<u>ne</u>
	<u>ne</u>

Pastato, kuriame yra butas (patalpa), kadastro duomenysPaskirtis
Pavadinimas
Pažymėjimas plane
Statybos metai
Rekonstrukcijos metai
Aukštų skaičius
Sienų medžiaga
Pastato baigtumas

<u>gyvenamoji</u>	
<u>gyvenamai namai</u>	
<u>mišr</u>	
<u>1958</u>	
<u>2</u>	
<u>plytų mūra</u>	
<u>100</u>	

Užpildė Monia Vilija Kavaliauskienė 2001-06-06
 Tikrino On (pareigos, parašas, v. pavardė, data) 2001-06-06
 (pareigos, parašas, v. pavardė, data) 2001-06-06
 Monia Matonienė

Buto (patalpos) įkainojimas (perkainojimas)

[illegible]



KADASTRO

32-23-24
S
4868
13

Š IR KITO NEKILNOJAMOJO TURTO
TRO IR REGISTRO VALSTYBĖS ĮMONĖ

KAUNO FILIALAS
MIESTO, RAJONO
VENTOJŲ APTARNAVIMO BIURAS

NEKILNOJAMOJO TURTO KADASTRO IR REGISTRO BYLA

Nr. _____ / _____

TOMAS _____

ŽEMĖS SKLYPO KADASTRO Nr.: / : _____

INVENTORINIS NUMERIS 3337

ADRESAS: KAUNAS

ŽELVOS g. 12-26

KAUNO M. SAVIVALDYBĖ

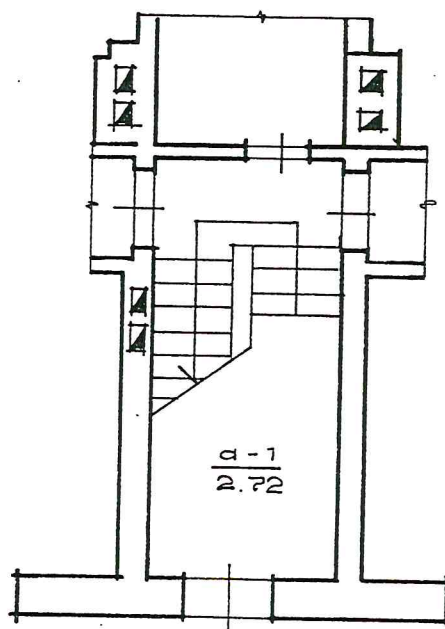
Pradėta 1961 01 14

Baigta

Lapų skaičius

Saugoti nuolat

1 AUKŠTAS



ŽELVOS

12 26

KAUNAS

KAUNO M.

1A²P

Kavaliauskis

95

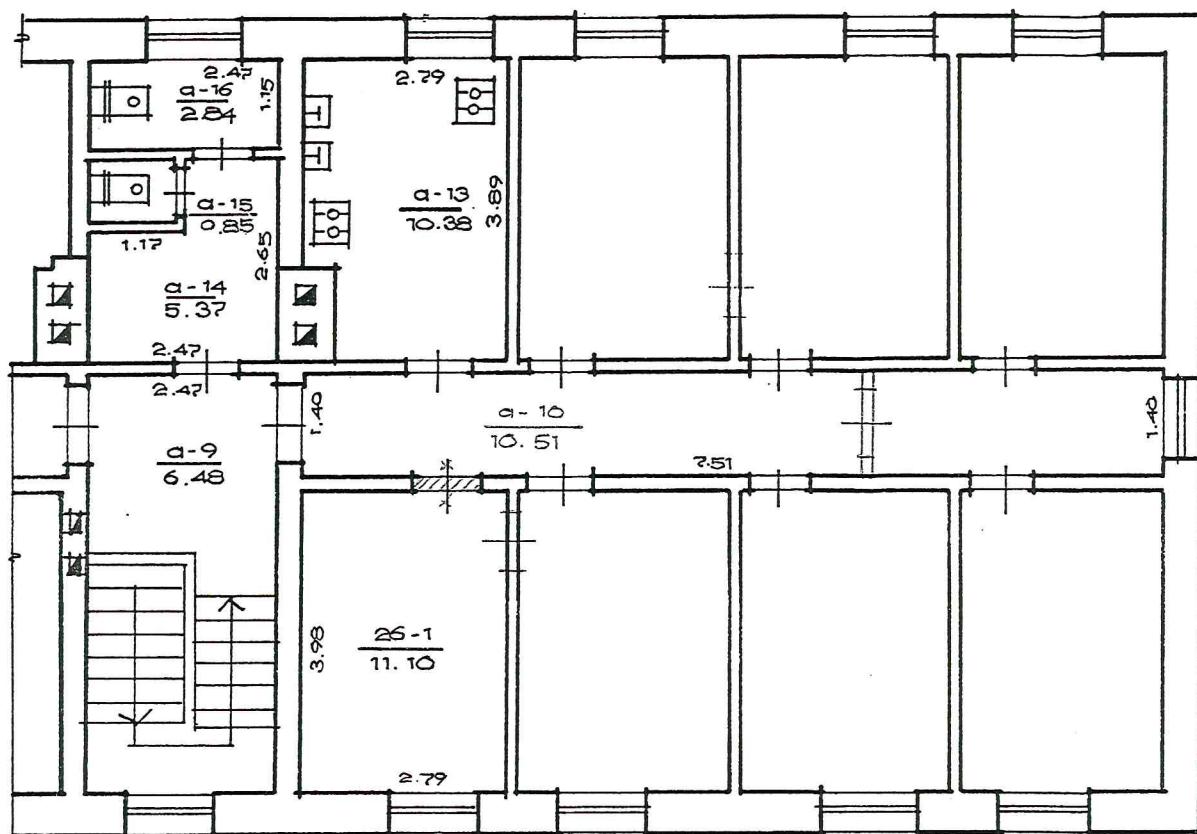
1

: 100

Radestro skyrimas
1-os grupės vedėja
Monia Matoniene

2001 06 06

2 AUKŠTAS



ŽELVOS

12

26

KAUNAS

KAUNO M.

Kavaliauskiene

95

1

1A²P

: 100

2001 06

Kadastru skyriaus
I-os grupės vedė
Marius Matonis

Kadastro duomenų bylos Nr. 3337

Nekilnojamojo turto buto (patalpos) kadastro duomenys

Kadastro duomenys užfiksuoti 2001 m. birželio mėn. 06 d.

Registro	Nr.	Versija	Versijos data	Sudarymo data
	20/257369	1	2001 06 07 16:36:28	2001 06 06

Adresas **Kaunas Želvos g. 12 - 26**

Unikalus Nr. **19/961-0395-02-0:0018**

Paskirtis **Gyvenamoji (gyv. patalpų)**

Pavadinimas **Kambarys**

Aprašymas **su dalimi bendro naudojimo patalpų, pažymėtų a-1 ; a-9 ; a-10 ; a-13 ; a-14 ; a-15 ; a-16.**

Aukštas	2	Rūsųs	Nėra
Kambarių skaičius	1	Pažym.plane	26
Bendras plotas kv. m	11,10	Baigtumas	
Gyvenamas plotas kv.m	11,10		

Šildymas **Centrinis šildymas iš ŠEC**

Vandentiekis **Miesto vandentiekis**

Kanalizacija **Miesto kanalizacija**

Dujos **Nėra**

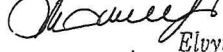
Karštas vanduo **Nėra**

Viryklė **Nėra**

Vonios kambarys **Nėra**

Pastato, kuriame yra butas (patalpos), duomenys:

Pažymėjimas plan	1A2p	Sienos	Plytų mūras
Statybos metai	1958		
Aukštų skaičius	2		

Parengė  Inžinierė
Elvyra Mackevičienė

Grupės vedėjas 
Jolita Matonienė

Bylos Nr. 3337

Buto (patalpos) kadastro duomenys

Kadastro duomenys užfiksuoti 2001-06-06 mėn. ____ d.

Adresas

Gatvė, Nr.	Sėlnos g.	12-26
Kaimas (miestelis)		
Miestas	Maunai	
Savivaldybė	Mauno m.	

Paskirtis

Pavadinimas

gyvenamoji (butų)
butas

Objekto aprašymas

tu bendro naudojimo patalponai
a-1; a-9; a-10; a-13; a-14; a-15; a-16

Aukštas

Kambarių skaičius

Bendras plotas m²

2
1
11.10

Rūšys

ne

Šildymas

Vandentiekis

Kanalizacija

Dujos

Karštas vanduo

Viryklė

Vonios kambarys

Kodas	
	centrinis
	mušto
	mušto
	ne
	ne
	ne
	ne

Pastato, kuriame yra butas (patalpa), kadastro duomenys

Paskirtis

Pavadinimas

Pažymėjimas plane

Statybos metai

Rekonstrukcijos metai

Aukštų skaičius

Sienų medžiaga

Pastato baigtumas

gyvenamoji	
gyvenamasis namas	
M ²	
1958	
2	
plytų mūro	
100	

Užpildė

(parašas)

Vilija Kavaliauskienė

2001-06-06

Tikrino

(parašas)

(pareigos, parašas, v. pavardė, data)

Kadastro skyrius

2001-06-06

(pareigos, parašas, v. pavardė, data)

Mina

Buto (patalpos) įkainojimas (perkainojimas)

[illegible]

VIDAUS PLOTI EKSPIKACIJA

Bylos Nr. 3337-

2

(pareigos, parašas, v., pavadė, data)

Kadavil, 2010
(pureigis, parqas, v. pavarè, data)

Marie Mathis

Bylos Nr. C 3337

Atc. p. pazymejimas plane

VIDAUS PLOTŲ EKSPLIKACIJA

207

**VALSTYBĖS ĮMONĖ REGISTRŲ CENTRAS**

Vincas Kudirkos g. 18-3, 03105 Vilnius, tel. (8 5) 2688 262, faks. (8 5) 2688 311, el.p. info@registrucentras.lt

NEKILNOJAMOJO TURTO REGISTRO CENTRINIO DUOMENŲ BANKO IŠRAŠAS

2017-08-07 10:24:52

1. Nekilnojamojo turto registre įregistruotas turtas:

Registro Nr.: **20/257373**
Registro tipas: **Patalpos/butai**
Sudarymo data: **2001-06-04**
Adresas: **Kaunas, Želvos g. 12-1**
Registro tvarkytojas: **Valstybės įmonės Registrų centro Kauno filialas**

2. Nekilnojamieji daiktai:

2.1. **Butas/Patalpa - Butas**
Aprašymas / pastabos: **Su bendro naudojimo patalpomis, pažymėtom a-1, a-2, a-4, a-6, a-7, a-8**
Unikalus daikto numeris: **1996-1039-5020:0022**
Daikto pagrindinė naudojimo paskirtis: **Gyvenamoji (butų)**
Pastato, kuriame yra butas, unikalus Nr. ir pažymėjimas
plane: **1996-1039-5020, 1A2p**
Kambarių skaičius: **1**
Aukštas: **1**
Šildymas: **Centrinis šildymas iš centralizuotų sistemų**
Vandentiekis: **Komunalinis vandentiekis**
Nuotekų šalinimas: **Komunalinis nuotekų šalinimas**
Bendras plotas: **11.14 kv. m**
Gyvenamasis plotas: **11.14 kv. m**
Atkūrimo sąnaudos (statybos vertė): **3093 Eur**
Fizinio nusidėvėjimo procentas: **34 %**
Atkuriamoji vertė: **2041 Eur**
Vidutinė rinkos vertė: **2143 Eur**
Vidutinės rinkos vertės nustatymo data: **2001-06-04**
Kadastro duomenų nustatymo data: **2001-06-04**

3. Daikto priklausiniai iš kito registro: įrašų nėra**4. Nuosavybė:**

4.1. **Nuosavybės teisė**
Savininkas: **KAUNO MIESTO SAVIVALDYBĖ, a.k. 111106319**
Daiktas: **butas Nr. 1996-1039-5020:0022, aprašytas p. 2.1.**
Įregistravimo pagrindas: **2000-11-21 Priėmimo - perdavimo aktas**
Įrašas galioja: **Nuo 2001-07-03**

5. Valstybės ir savivaldybių žemės patikėjimo teisė: įrašų nėra**6. Kitos daiktinės teisės : įrašų nėra****7. Juridiniai faktai: įrašų nėra****8. Žymos: įrašų nėra****9. Specialiosios žemės ir miško naudojimo sąlygos: įrašų nėra****10. Daikto registravimas ir kadastro žymos: įrašų nėra****11. Registro pastabos ir nuorodos: įrašų nėra****12. Kita informacija:**Archyvinės bylos Nr.: **19/3337****13. Informacija apie duomenų sandoriui tikslinimą: įrašų nėra**

2017-08-07 10:24:52

Dokumentą atspausdino

ZITA MOZŪRAITIENĖ



VALSTYBĖS ĮMONĖ REGISTRŲ CENTRAS

Vincas Kudirkos g. 18-3, 03105 Vilnius, tel. (8 5) 2688 262, faks. (8 5) 2688 311, el.p. info@registrucentras.lt

NEKILNOJAMOJO TURTO REGISTRO CENTRINIO DUOMENŲ BANKO IŠRAŠAS

2017-08-07 10:25:52

1. Nekilnojamojo turto registre įregistruotas turtas:

Registro Nr.: 20/257377
Registro tipas: Patalpos/butai
Sudarymo data: 2001-06-04
Adresas: Kaunas, Želvos g. 12-2
Registro tvarkytojas: Valstybės įmonės Registrų centro Kauno filialas

2. Nekilnojamieji daiktai:

2.1.

Butas/Patalpa - Butas

Aprašymas / pastabos: Su bendro naudojimo patalpomis a-1,a-2,a-4,a-6,a-7,a-8
Unikalus daikto numeris: 1996-1039-5020:0026
Daikto pagrindinė naudojimo paskirtis: Gyvenamoji (butų)
Pastato, kuriame yra butas, unikalus Nr. ir pažymėjimas
plane: 1996-1039-5020, 1A2p
Kambarių skaičius: 1
Aukštas: 1
Šildymas: Centrinis šildymas iš centralizuotų sistemų
Vandentiekis: Komunalinis vandentiekis
Nuotekų šalinimas: Komunalinis nuotekų šalinimas
Bendras plotas: 11.14 kv. m
Gyvenamasis plotas: 11.14 kv. m
Atkūrimo sąnaudos (statybos vertė): 3093 Eur
Fizinio nusidėvėjimo procentas: 34 %
Atkuriamoji vertė: 2041 Eur
Vidutinė rinkos vertė: 2143 Eur
Vidutinės rinkos vertės nustatymo data: 2001-06-04
Kadastro duomenų nustatymo data: 2001-06-04

3. Daikto priklausiniai iš kito registro: įrašų nėra

4. Nuosavybė:

4.1.

Nuosavybės teisė

Savininkas: KAUNO MIESTO SAVIVALDYBĖ, a.k. 111106319
Daiktas: butas Nr. 1996-1039-5020:0026, aprašytas p. 2.1.
Įregistravimo pagrindas: 1995-03-16 Priėmimo - perdavimo aktas
Įrašas galioja: Nuo 2001-07-03

5. Valstybės ir savivaldybių žemės patikėjimo teisė: įrašų nėra

6. Kitos daiktinės teisės : įrašų nėra

7. Juridiniai faktai: įrašų nėra

8. Žymos: įrašų nėra

9. Specialiosios žemės ir miško naudojimo sąlygos: įrašų nėra

10. Daikto registravimas ir kadastro žymos: įrašų nėra

11. Registro pastabos ir nuorodos: įrašų nėra

12. Kita informacija:

Archyvinės bylos Nr.: 19/3337

13. Informacija apie duomenų sandoriui tikslinimą: įrašų nėra

2017-08-07 10:25:52

Dokumentą atspausdino

ZITA MOZŪRAITIENĖ



VALSTYBĖS ĮMONĖ REGISTRŲ CENTRAS

Vincas Kudirkos g. 18-3, 03105 Vilnius, tel. (8 5) 2688 262, faks. (8 5) 2688 311, el.p. info@registrucentras.lt

NEKILNOJAMOJO TURTO REGISTRO CENTRINIO DUOMENŲ BANKO IŠRAŠAS

2017-08-07 10:25:39

1. Nekilnojamojo turto registre įregistruotas turtas:

Registro Nr.: 20/257376
Registro tipas: Patalpos/butai
Sudarymo data: 2001-06-04
Adresas: Kaunas, Želvos g. 12-3
Registro tvarkytojas: Valstybės įmonės Registrų centro Kauno filialas

2. Nekilnojamieji daiktai:

2.1.

Butas/Patalpa - Kambarys

Aprašymas / pastabos: Su bendro naudojimo patalpomis, pažymėtom a-1 ; a-2 ; a-4 ; a-6 ; a-7 ; a-8 ; a-17.

Unikalus daikto numeris: 1996-1039-5020:0025

Daikto pagrindinė naudojimo paskirtis: Gyvenamoji (gyvenamųjų patalpų)

Pastato, kuriame yra butas, unikalus Nr. ir pažymėjimas

plane: 1996-1039-5020, 1A2p

Kambarių skaičius: 1

Aukštas: 1

Šildymas: Centrinis šildymas iš centralizuotų sistemų

Vandentiekis: Komunalinis vandentiekis

Nuotekų šalinimas: Komunalinis nuotekų šalinimas

Bendras plotas: 11.14 kv. m

Gyvenamasis plotas: 11.14 kv. m

Atkūrimo sąnaudos (statybos vertė): 3093 Eur

Fizinio nusidėvėjimo procentas: 34 %

Atkuriamoji vertė: 2041 Eur

Vidutinė rinkos vertė: 2143 Eur

Vidutinės rinkos vertės nustatymo data: 2001-06-04

Kadastro duomenų nustatymo data: 2001-06-04

3. Daikto priklausiniai iš kito registro: įrašų nėra

4. Nuosavybė:

4.1.

Nuosavybės teisė

Savininkas: KAUNO MIESTO SAVIVALDYBĖ, a.k. 111106319

Daiktas: butas Nr. 1996-1039-5020:0025, aprašytas p. 2.1.

Įregistravimo pagrindas: 1995-03-16 Priėmimo - perdavimo aktas

Įrašas galioja: Nuo 2001-07-03

5. Valstybės ir savivaldybių žemės patikėjimo teisė: įrašų nėra

6. Kitos daiktinės teisės : įrašų nėra

7. Juridiniai faktai: įrašų nėra

8. Žymos: įrašų nėra

9. Specialiosios žemės ir miško naudojimo sąlygos: įrašų nėra

10. Daikto registravimas ir kadastro žymos: įrašų nėra

11. Registro pastabos ir nuorodos: įrašų nėra

12. Kita informacija:

Archyvinės bylos Nr.: 19/3337

13. Informacija apie duomenų sandoriui tikslinimą: įrašų nėra

2017-08-07 10:25:39

Dokumentą atspausdino

ZITA MOZŪRAITIENĖ



VALSTYBĖS ĮMONĖ REGISTRŲ CENTRAS

Vincas Kudirkos g. 18-3, 03105 Vilnius, tel. (8 5) 2688 262, faks. (8 5) 2688 311, el.p. info@registrucentras.lt

NEKILNOJAMOJO TURTO REGISTRO CENTRINIO DUOMENŲ BANKO IŠRAŠAS

2017-08-07 10:29:08

1. Nekilnojamojo turto registre įregistruotas turtas:

Registro Nr.: 20/257338
Registro tipas: Patalpos/butai
Sudarymo data: 2001-06-04
Adresas: Kaunas, Želvos g. 12-4
Registro tvarkytojas: Valstybės įmonės Registrų centro Kauno filialas

2. Nekilnojamieji daiktai:

2.1.

Butas/Patalpa - Kambarys

Aprašymas / pastabos: Su bendro naudojimo patalpomis, pažymėtom a-1 ; a-2 ; a-4 ; a-6 ; a-7 ; a-8 ; a-17.

Unikalus daikto numeris: 1996-1039-5020:0007

Daikto pagrindinė naudojimo paskirtis: Gyvenamoji (gyvenamųjų patalpų)

Pastato, kuriame yra butas, unikalus Nr. ir pažymėjimas

plane: 1996-1039-5020, 1A2p

Kambarių skaičius: 1

Aukštas: 1

Šildymas: Centrinis šildymas iš centralizuotų sistemų

Vandentiekis: Komunalinis vandentiekis

Nuotekų šalinimas: Komunalinis nuotekų šalinimas

Bendras plotas: 9.52 kv. m

Gyvenamasis plotas: 9.52 kv. m

Atkūrimo sąnaudos (statybos vertė): 2643 Eur

Fizinio nusidėvėjimo procentas: 34 %

Atkuriamoji vertė: 1744 Eur

Vidutinė rinkos vertė: 1831 Eur

Vidutinės rinkos vertės nustatymo data: 2001-06-04

Kadastro duomenų nustatymo data: 2001-06-04

3. Daikto priklausiniai iš kito registro: įrašų nėra

4. Nuosavybė:

4.1.

Nuosavybės teisė

Savininkas: KAUNO MIESTO SAVIVALDYBĖ, a.k. 111106319

Daiktas: butas Nr. 1996-1039-5020:0007, aprašytas p. 2.1.

Įregistravimo pagrindas: 1995-03-16 Priėmimo - perdavimo aktas

Įrašas galioja: Nuo 2001-07-03

5. Valstybės ir savivaldybių žemės patikėjimo teisė: įrašų nėra

6. Kitos daiktinės teisės : įrašų nėra

7. Juridiniai faktai: įrašų nėra

8. Žymos: įrašų nėra

9. Specialiosios žemės ir miško naudojimo sąlygos: įrašų nėra

10. Daikto registravimas ir kadastro žymos: įrašų nėra

11. Registro pastabos ir nuorodos: įrašų nėra

12. Kita informacija:

Archyvinės bylos Nr.: 19/3337

13. Informacija apie duomenų sandoriui tikslinimą: įrašų nėra

2017-08-07 10:29:08

Dokumentą atspausdino

ZITA MOZŪRAITIENĖ



VALSTYBĖS ĮMONĖ REGISTRŲ CENTRAS

Vincas Kudirkos g. 18-3, 03105 Vilnius, tel. (8 5) 2688 262, faks. (8 5) 2688 311, el.p. info@registrucentras.lt

NEKILNOJAMOJO TURTO REGISTRO CENTRINIO DUOMENŲ BANKO IŠRAŠAS

2017-08-07 10:21:49

1. Nekilnojamojo turto registre įregistruotas turtas:

Registro Nr.: 20/257341
Registro tipas: Patalpos/butai
Sudarymo data: 2001-06-04
Adresas: Kaunas, Želvos g. 12-5
Registro tvarkytojas: Valstybės įmonės Registrų centro Kauno filialas

2. Nekilnojamieji daiktai:

2.1.

Butas/Patalpa - Butas

Aprašymas / pastabos: Su dalimi bendro naudojimo pat., pažymėtom a-1 ; a-2 ; a-4 ; a-6 ; a-7 ; a-8 .
Unikalus daikto numeris: 1996-1039-5020:0010

Daikto pagrindinė naudojimo paskirtis: Gyvenamoji (butų)

Pastato, kuriame yra butas, unikalus Nr. ir pažymėjimas

plane: 1996-1039-5020, 1A2p

Kambarių skaičius: 1

Aukštas: 1

Šildymas: Centrinis šildymas iš centralizuotų sistemų

Vandentiekis: Komunalinis vandentiekis

Nuotekų šalinimas: Komunalinis nuotekų šalinimas

Bendras plotas: 14.70 kv. m

Gyvenamasis plotas: 14.70 kv. m

Atkūrimo sąnaudos (statybos vertė): 4081 Eur

Fizinio nusidėvėjimo procentas: 34 %

Atkuriamoji vertė: 2693 Eur

Vidutinė rinkos vertė: 2828 Eur

Vidutinės rinkos vertės nustatymo data: 2001-06-04

Kadastro duomenų nustatymo data: 2001-06-04

3. Daikto priklausiniai iš kito registro: įrašų nėra

4. Nuosavybė:

4.1.

Nuosavybės teisė

Savininkas: KAUNO MIESTO SAVIVALDYBĖ, a.k. 111106319

Daiktas: butas Nr. 1996-1039-5020:0010, aprašytas p. 2.1.

Įregistravimo pagrindas: 1995-03-16 Priėmimo - perdavimo aktas

Įrašas galioja: Nuo 2001-07-04

5. Valstybės ir savivaldybių žemės patikėjimo teisė: įrašų nėra

6. Kitos daiktinės teisės : įrašų nėra

7. Juridiniai faktai: įrašų nėra

8. Žymos: įrašų nėra

9. Specialiosios žemės ir miško naudojimo sąlygos: įrašų nėra

10. Daikto registravimas ir kadastro žymos: įrašų nėra

11. Registro pastabos ir nuorodos: įrašų nėra

12. Kita informacija:

Archyvinės bylos Nr.: 19/3337

13. Informacija apie duomenų sandoriui tikslinimą: įrašų nėra

2017-08-07 10:21:49

Dokumentą atspausdino

ZITA MOZŪRAITIENĖ

**VALSTYBĖS ĮMONĖ REGISTRŲ CENTRAS**

Vincio Kudirkos g. 18-3, 03105 Vilnius, tel. (8 5) 2688 262, faks. (8 5) 2688 311, el.p. info@registrucentras.lt

NEKILNOJAMOJO TURTO REGISTRO CENTRINIO DUOMENŲ BANKO IŠRAŠAS

2017-08-07 10:21:33

1. Nekilnojamojo turto registre įregistruotas turtas:

Registro Nr.: **20/257340**
 Registro tipas: **Patalpos/butai**
 Sudarymo data: **2001-06-04**
 Adresas: **Kaunas, Želvos g. 12-6**
 Registro tvarkytojas: **Valstybės įmonės Registrų centro Kauno filialas**

2. Nekilnojamieji daiktai:

2.1.

Butas/Patalpa - Kambarys

Aprašymas / pastabos: **6-1 (10,70 kv.m)**
 Unikalus daikto numeris: **1996-1039-5020:0009**
 Daikto pagrindinė naudojimo paskirtis: **Gyvenamoji (gyvenamųjų patalpų)**
 Pastato, kuriame yra butas, unikalus Nr. ir pažymėjimas
 plane: **1996-1039-5020, 1A2p**
 Kambarių skaičius: **1**
 Aukštas: **1**
 Šildymas: **Centrinis šildymas iš centralizuotų sistemų**
 Vandentiekis: **Komunalinis vandentiekis**
 Nuotekų šalinimas: **Komunalinis nuotekų šalinimas**
 Bendras plotas: **10.70 kv. m**
 Gyvenamasis plotas: **10.70 kv. m**
 Atkūrimo sąnaudos (statybos vertė): **2970 Eur**
 Fizinio nusidėvėjimo procentas: **34 %**
 Atkuriamoji vertė: **1960 Eur**
 Vidutinė rinkos vertė: **2058 Eur**
 Vidutinės rinkos vertės nustatymo data: **2001-06-04**
 Kadastro duomenų nustatymo data: **2001-06-04**

3. Daikto priklausiniai iš kito registro: įrašų nėra**4. Nuosavybė:**

4.1.

Nuosavybės teisė

Savininkas: **KAUNO MIESTO SAVIVALDYBĖ, a.k. 111106319**
 Daiktas: **butas Nr. 1996-1039-5020:0009, aprašytas p. 2.1.**
 Įregistravimo pagrindas: **1995-03-16 Priėmimo - perdavimo aktas**
 Įrašas galioja: **Nuo 2001-07-03**

5. Valstybės ir savivaldybių žemės patikėjimo teisė: įrašų nėra**6. Kitos daiktinės teisės : įrašų nėra****7. Juridiniai faktai: įrašų nėra****8. Žymos: įrašų nėra****9. Specialiosios žemės ir miško naudojimo sąlygos: įrašų nėra****10. Daikto registravimas ir kadastro žymos: įrašų nėra****11. Registro pastabos ir nuorodos:**

Su bendro naudojimo patalpomis pažymėtomis: a-1 (2,72 kv.m), a-3 (10,38 kv.m), a-4 (5,37 kv.m), a-5 (10,21 kv.m), a-7 (0,85 kv.m), a-8 (2,84 kv.m)

12. Kita informacija:Archyvinės bylos Nr.: **19/3337****13. Informacija apie duomenų sandoriui tikslinimą: įrašų nėra**

2017-08-07 10:21:33

Dokumentą atspausdino

ZITA MOZŪRAITIENĖ



VALSTYBĖS ĮMONĖ REGISTRŲ CENTRAS

Vincas Kudirkos g. 18-3, 03105 Vilnius, tel. (8 5) 2688 262, faks. (8 5) 2688 311, el.p. info@registrucentras.lt

NEKILNOJAMOJO TURTO REGISTRO CENTRINIO DUOMENŲ BANKO IŠRAŠAS

2017-08-07 10:21:16

1. Nekilnojamojo turto registre įregistruotas turtas:

Registro Nr.: 20/257339
Registro tipas: Patalpos/butai
Sudarymo data: 2001-06-04
Adresas: Kaunas, Želvos g. 12-7
Registro tvarkytojas: Valstybės įmonės Registrų centro Kauno filialas

2. Nekilnojamieji daiktai:

2.1.

Butas/Patalpa - Kambarys
Aprašymas / pastabos: 7-1 (10,89 kv.m).
Unikalus daikto numeris: 1996-1039-5020:0008
Daikto pagrindinė naudojimo paskirtis: Gyvenamoji (gyvenamųjų patalpų)
Pastato, kuriame yra butas, unikalus Nr. ir pažymėjimas
plane: 1996-1039-5020, 1A2p
Kambarių skaičius: 1
Aukštas: 1
Rūšys: Nėra
Šildymas: Centrinis šildymas iš centralizuotų sistemų
Vandentiekis: Komunalinis vandentiekis
Nuotekų šalinimas: Komunalinis nuotekų šalinimas
Dujos: Nėra
Viryklė: Nėra
Bendras plotas: 10.89 kv. m
Naudingas plotas: 10.89 kv. m
Gyvenamasis plotas: 10.89 kv. m
Atkūrimo sąnaudos (statybos vertė): 3023 Eur
Fizinio nusidėvėjimo procentas: 34 %
Atkuriamoji vertė: 1995 Eur
Vidutinė rinkos vertė: 2095 Eur
Vidutinės rinkos vertės nustatymo data: 2001-06-04
Kadastro duomenų nustatymo data: 2001-06-04

3. Daikto priklausiniai iš kito registro: įrašų nėra

4. Nuosavybė:

4.1.

Nuosavybės teisė
Savininkas: KAUNO MIESTO SAVIVALDYBĖ, a.k. 111106319
Daiktas: butas Nr. 1996-1039-5020:0008, aprašytas p. 2.1.
Įregistravimo pagrindas: 1995-03-16 Priėmimo - perdavimo aktas
Įrašas galioja: Nuo 2001-07-03

5. Valstybės ir savivaldybių žemės patikėjimo teisė: įrašų nėra

6. Kitos daiktinės teisės : įrašų nėra

7. Juridiniai faktai: įrašų nėra

8. Žymos: įrašų nėra

9. Specialiosios žemės ir miško naudojimo sąlygos: įrašų nėra

10. Daikto registravimas ir kadastro žymos: įrašų nėra

11. Registro pastabos ir nuorodos:

Su bendro naudojimo patalpomis pažymėtomis: a-1 (2,72 kv.m), a-3 (10,38 kv.m), a-4 (5,37 kv.m), a-5 (10,21 kv.m), a-7 (0,85 kv.m), a-8 (2,84 kv.m)

12. Kita informacija:

Archyvinės bylos Nr.: 19/3337

13. Informacija apie duomenų sandoriui tikslinimą: įrašų nėra

2017-08-07 10:21:16

Dokumentą atspausdino

ZITA MOZŪRAITIENĖ



VALSTYBĖS ĮMONĖ REGISTRŲ CENTRAS

Vincas Kudirkos g. 18-3, 03105 Vilnius, tel. (8 5) 2688 262, faks. (8 5) 2688 311, el.p. info@registrucentras.lt

NEKILNOJAMOJO TURTO REGISTRO CENTRINIO DUOMENŲ BANKO IŠRAŠAS

2017-08-07 10:20:03

1. Nekilnojamojo turto registre įregistruotas turtas:

Registro Nr.: 20/257337
Registro tipas: Patalpos/butai
Sudarymo data: 2001-06-04
Adresas: Kaunas, Želvos g. 12-8
Registro tvarkytojas: Valstybės įmonės Registrų centro Kauno filialas

2. Nekilnojamieji daiktai:

2.1. Butas/Patalpa - Kambarys
Unikalus daikto numeris: 1996-1039-5020:0006
Daikto pagrindinė naudojimo paskirtis: Gyvenamoji (butų)
Pastato, kuriame yra butas, unikalus Nr. ir pažymėjimas
plane: 1996-1039-5020, 1A2p
Kambarių skaičius: 1
Aukštas: 1
Šildymas: Centrinis šildymas iš centralizuotų sistemų
Vandentiekis: Komunalinis vandentiekis
Nuotekų šalinimas: Komunalinis nuotekų šalinimas
Bendras plotas: 10.70 kv. m
Gyvenamasis plotas: 10.70 kv. m
Atkūrimo sąnaudos (statybos vertė): 2970 Eur
Fizinio nusidėvėjimo procentas: 34 %
Atkuriamoji vertė: 1960 Eur
Vidutinė rinkos vertė: 2058 Eur
Vidutinės rinkos vertės nustatymo data: 2001-06-04
Kadastro duomenų nustatymo data: 2001-06-04

3. Daikto priklausiniai iš kito registro: įrašų nėra

4. Nuosavybė:

4.1. Nuosavybės teisė
Savininkas: KAUNO MIESTO SAVIVALDYBĖ, a.k. 111106319
Daiktas: butas Nr. 1996-1039-5020:0006, aprašytas p. 2.1.
Įregistravimo pagrindas: 1995-03-16 Priėmimo - perdavimo aktas
Įrašas galioja: Nuo 2001-07-04

5. Valstybės ir savivaldybių žemės patikėjimo teisė: įrašų nėra

6. Kitos daiktinės teisės: įrašų nėra

7. Juridiniai faktai: įrašų nėra

8. Žymos: įrašų nėra

9. Specialiosios žemės ir miško naudojimo sąlygos: įrašų nėra

10. Daikto registravimas ir kadastro žymos: įrašų nėra

11. Registro pastabos ir nuorodos:

Su bendro naud.pat.: a-1/2,72kv.m; a-3/10,38kv.m; a-4/5,37kv.m; a-5/10,21kv.m; a-7/0,85kv.m; a-8/2,84kv.m; a-18/5,63kv.m

12. Kita informacija:

Archyvinės bylos Nr.: 19/3337

13. Informacija apie duomenų sandoriui tikslinimą: įrašų nėra

2017-08-07 10:20:03

Dokumentą atspausdino

ZITA MOZŪRAITIENĖ



VALSTYBĖS ĮMONĖ REGISTRŲ CENTRAS

Vincas Kudirkos g. 18-3, 03105 Vilnius, tel. (8 5) 2688 262, faks. (8 5) 2688 311, el.p. info@registrucentras.lt

NEKILNOJAMOJO TURTO REGISTRO CENTRINIO DUOMENŲ BANKO IŠRAŠAS

2017-08-07 10:19:49

1. Nekilnojamojo turto registre įregistruotas turtas:

Registro Nr.: 20/257336
Registro tipas: **Patalpos/butai**
Sudarymo data: 2001-06-04
Adresas: **Kaunas, Želvos g. 12-9**
Registro tvarkytojas: **Valstybės įmonės Registrų centro Kauno filialas**

2. Nekilnojamieji daiktai:

2.1.

Butas/Patalpa - KambarysUnikalus daikto numeris: **1996-1039-5020:0005**Daikto pagrindinė naudojimo paskirtis: **Gyvenamoji (gyvenamųjų patalpų)**

Pastato, kuriame yra butas, unikalus Nr. ir pažymėjimas

plane: **1996-1039-5020, 1A2p**Kambarių skaičius: **1**Aukštas: **1**Šildymas: **Centrinis šildymas iš centralizuotų sistemų**Vandentiekis: **Komunalinis vandentiekis**Nuotekų šalinimas: **Komunalinis nuotekų šalinimas**Bendras plotas: **11.06 kv. m**Gyvenamasis plotas: **11.06 kv. m**Atkūrimo sąnaudos (statybos vertė): **3070 Eur**Fizinio nusidėvėjimo procentas: **34 %**Atkuriamoji vertė: **2026 Eur**Vidutinė rinkos vertė: **2128 Eur**Vidutinės rinkos vertės nustatymo data: **2001-06-04**Kadastro duomenų nustatymo data: **2001-06-04**

3. Daikto priklausiniai iš kito registro: įrašų nėra

4. Nuosavybė:

4.1.

Nuosavybės teisėSavininkas: **KAUNO MIESTO SAVIVALDYBĖ, a.k. 111106319**Daiktas: **butas Nr. 1996-1039-5020:0005, aprašytas p. 2.1.**Įregistravimo pagrindas: **2000-11-21 Priėmimo - perdavimo aktas**Įrašas galioja: **Nuo 2001-07-02**

5. Valstybės ir savivaldybių žemės patikėjimo teisė: įrašų nėra

6. Kitos daiktinės teisės : įrašų nėra

7. Juridiniai faktai: įrašų nėra

8. Žymos: įrašų nėra

9. Specialiosios žemės ir miško naudojimo sąlygos: įrašų nėra

10. Daikto registravimas ir kadastro žymos: įrašų nėra

11. Registro pastabos ir nuorodos:

Su bendro naud.patalpomis:a-1(2,72kv.m);a-3(10,38kv.m);a-4(5,37k.m);a-5(10,21kv.m);a-7(0,85kv.m);a-8(2,84kv.m);a-18(5,63k.m)

12. Kita informacija:

Archyvinės bylos Nr.: **19/3337**

13. Informacija apie duomenų sandoriui tikslinimą: įrašų nėra

2017-08-07 10:19:49

Dokumentą atspausdino

ZITA MOZŪRAITIENĖ



VALSTYBĖS ĮMONĖ REGISTRŲ CENTRAS

Vincas Kudirkos g. 18-3, 03105 Vilnius, tel. (8 5) 2688 262, faks. (8 5) 2688 311, el.p. info@registrucentras.lt

NEKILNOJAMOJO TURTO REGISTRO CENTRINIO DUOMENŲ BANKO IŠRAŠAS

2017-08-07 10:19:36

1. Nekilnojamojo turto registre įregistruotas turtas:

Registro Nr.: 20/257335
 Registro tipas: Patalpos/butai
 Sudarymo data: 2001-06-04
 Adresas: Kaunas, Želvos g. 12-10
 Registro tvarkytojas: Valstybės įmonės Registrų centro Kauno filialas

2. Nekilnojamieji daiktai:

2.1. Butas/Patalpa - Kambarys
 Unikalus daikto numeris: 1996-1039-5020:0004
 Daikto pagrindinė naudojimo paskirtis: Gyvenamoji (gyvenamųjų patalpų)
 Pastato, kuriame yra butas, unikalus Nr. ir pažymėjimas
 plane: 1996-1039-5020, 1A2p
 Kambarių skaičius: 1
 Aukštas: 1
 Šildymas: Centrinis šildymas iš centralizuotų sistemų
 Vandentiekis: Komunalinis vandentiekis
 Nuotekų šalinimas: Komunalinis nuotekų šalinimas
 Bendras plotas: 11.06 kv. m
 Gyvenamasis plotas: 11.06 kv. m
 Atkūrimo sąnaudos (statybos vertė): 3070 Eur
 Fizinio nusidėvėjimo procentas: 34 %
 Atkuriamoji vertė: 2026 Eur
 Vidutinė rinkos vertė: 2128 Eur
 Vidutinės rinkos vertės nustatymo data: 2001-06-04
 Kadastro duomenų nustatymo data: 2001-06-04

3. Daikto priklausiniai iš kito registro: įrašų nėra

4. Nuosavybė:

4.1. Nuosavybės teisė
 Savininkas: KAUNO MIESTO SAVIVALDYBĖ, a.k. 111106319
 Daiktas: butas Nr. 1996-1039-5020:0004, aprašytas p. 2.1.
 Įregistravimo pagrindas: 2000-11-21 Priėmimo - perdavimo aktas
 Įrašas galioja: Nuo 2001-07-04

5. Valstybės ir savivaldybių žemės patikėjimo teisė: įrašų nėra

6. Kitos daiktinės teisės : įrašų nėra

7. Juridiniai faktai: įrašų nėra

8. Žymos: įrašų nėra

9. Specialiosios žemės ir miško naudojimo sąlygos: įrašų nėra

10. Daikto registravimas ir kadastro žymos: įrašų nėra

11. Registro pastabos ir nuorodos:

Su b.n.p.pažymėtomis:a-1;a-3;a-4;a-5;a-7;a-8

12. Kita informacija:

Archyvinės bylos Nr.: 19/3337

13. Informacija apie duomenų sandoriui tikslinimą: įrašų nėra

2017-08-07 10:19:36

Dokumentą atspausdino

ZITA MOZŪRAITIENĖ



VALSTYBĖS ĮMONĖ REGISTRŲ CENTRAS

Vincas Kudirkos g. 18-3, 03105 Vilnius, tel. (8 5) 2688 262, faks. (8 5) 2688 311, el.p. info@registrucentras.lt

NEKILNOJAMOJO TURTO REGISTRO CENTRINIO DUOMENŲ BANKO IŠRAŠAS

2017-08-07 10:19:20

1. Nekilnojamojo turto registre įregistruotas turtas:

Registro Nr.: 20/257333
 Registro tipas: Patalpos/butai
 Sudarymo data: 2001-06-04
 Adresas: Kaunas, Želvos g. 12-11
 Registro tvarkytojas: Valstybės įmonės Registrų centro Kauno filialas

2. Nekilnojamieji daiktai:

2.1.

Butas/Patalpa - Kambarys

Aprašymas / pastabos: 11-(11,14k.m)

Unikalus daikto numeris: 1996-1039-5020:0003

Daikto pagrindinė naudojimo paskirtis: Gyvenamoji (gyvenamųjų patalpų)

Pastato, kuriame yra butas, unikalus Nr. ir pažymėjimas

plane: 1996-1039-5020, 1A2p

Kambarių skaičius: 1

Aukštas: 1

Šildymas: Centrinis šildymas iš centralizuotų sistemų

Vandentiekis: Komunalinis vandentiekis

Nuotekų šalinimas: Komunalinis nuotekų šalinimas

Bendras plotas: 11.14 kv. m

Gyvenamasis plotas: 11.14 kv. m

Atkūrimo sąnaudos (statybos vertė): 3093 Eur

Fizinio nusidėvėjimo procentas: 34 %

Atkuriamoji vertė: 2041 Eur

Vidutinė rinkos vertė: 2143 Eur

Vidutinės rinkos vertės nustatymo data: 2001-06-04

Kadastro duomenų nustatymo data: 2001-06-04

3. Daikto priklausiniai iš kito registro: įrašų nėra

4. Nuosavybė:

4.1.

Nuosavybės teisė

Savininkas: KAUNO MIESTO SAVIVALDYBĖ, a.k. 111106319

Daiktas: butas Nr. 1996-1039-5020:0003, aprašytas p. 2.1.

Įregistravimo pagrindas: 2000-11-21 Priėmimo - perdavimo aktas

Įrašas galioja: Nuo 2001-07-04

5. Valstybės ir savivaldybių žemės patikėjimo teisė: įrašų nėra

6. Kitos daiktinės teisės : įrašų nėra

7. Juridiniai faktai: įrašų nėra

8. Žymos: įrašų nėra

9. Specialiosios žemės ir miško naudojimo sąlygos: įrašų nėra

10. Daikto registravimas ir kadastro žymos: įrašų nėra

11. Registro pastabos ir nuorodos:

Su bendro naud.pat.:a-1(2,72k.m);a-3(10,38k.m);a-4(5,37kv.m);a-5(10,21kv.m);a-7(0,85kv.m);a-8(2,84kv.m)

12. Kita informacija:

Archyvinės bylos Nr.: 19/3337

13. Informacija apie duomenų sandoriui tikslinimą: įrašų nėra

2017-08-07 10:19:20

Dokumentą atspausdino

ZITA MOZŪRAITIENĖ



VALSTYBĖS ĮMONĖ REGISTRŲ CENTRAS

Vincas Kudirkos g. 18-3, 03105 Vilnius, tel. (8 5) 2688 262, faks. (8 5) 2688 311, el.p. info@registrucentras.lt

NEKILNOJAMOJO TURTO REGISTRO CENTRINIO DUOMENŲ BANKO IŠRAŠAS

2017-08-07 10:18:43

1. Nekilnojamojo turto registre įregistruotas turtas:

Registro Nr.: 20/257332
Registro tipas: Patalpos/butai
Sudarymo data: 2001-06-04
Adresas: Kaunas, Želvos g. 12-12
Registro tvarkytojas: Valstybės įmonės Registrų centro Kauno filialas

2. Nekilnojamieji daiktai:

2.1. Butas/Patalpa - Kambarys
Unikalus daikto numeris: 1996-1039-5020:0002
Daikto pagrindinė naudojimo paskirtis: Gyvenamoji (gyvenamųjų patalpų)
Pastato, kuriame yra butas, unikalus Nr. ir pažymėjimas
plane: 1996-1039-5020, 1A2p
Kambarių skaičius: 1
Aukštas: 1
Šildymas: Centrinis šildymas iš centralizuotų sistemų
Vandentiekis: Komunalinis vandentiekis
Nuotekų šalinimas: Komunalinis nuotekų šalinimas
Bendras plotas: 10.75 kv. m
Gyvenamasis plotas: 10.75 kv. m
Atkūrimo sąnaudos (statybos vertė): 2984 Eur
Fizinio nusidėvėjimo procentas: 34 %
Atkuriamoji vertė: 1970 Eur
Vidutinė rinkos vertė: 2068 Eur
Vidutinės rinkos vertės nustatymo data: 2001-06-04
Kadastro duomenų nustatymo data: 2001-06-04

3. Daikto priklausiniai iš kito registro: įrašų nėra

4. Nuosavybė:

4.1. Nuosavybės teisė
Savininkas: KAUNO MIESTO SAVIVALDYBĖ, a.k. 111106319
Daiktas: butas Nr. 1996-1039-5020:0002, aprašytas p. 2.1.
Įregistravimo pagrindas: 2000-11-21 Priėmimo - perdavimo aktas
Įrašas galioja: Nuo 2001-07-04

5. Valstybės ir savivaldybių žemės patikėjimo teisė: įrašų nėra

6. Kitos daiktinės teisės: įrašų nėra

7. Juridiniai faktai: įrašų nėra

8. Žymos: įrašų nėra

9. Specialiosios žemės ir miško naudojimo sąlygos: įrašų nėra

10. Daikto registravimas ir kadastro žymos: įrašų nėra

11. Registro pastabos ir nuorodos:

Su bendro naud. pat.: a-1/2,72kv.m; a-3/10,38kv.m; a-4/5,37kv.m; a-5/10,21kv.m; a-7/0,85kv.m; a-8/2,84kv.m

12. Kita informacija:

Archyvinės bylos Nr.: 19/3337

13. Informacija apie duomenų sandoriui tikslinimą: įrašų nėra

2017-08-07 10:18:43

Dokumentą atspausdino

ZITA MOZŪRAITIENĖ

**VALSTYBĖS ĮMONĖ REGISTRŲ CENTRAS**

Vincas Kudirkos g. 18-3, 03105 Vilnius, tel. (8 5) 2688 262, faks. (8 5) 2688 311, el.p. info@registrucentras.lt

NEKILNOJAMOJO TURTO REGISTRO CENTRINIO DUOMENŲ BANKO IŠRAŠAS

2017-08-07 10:18:24

1. Nekilnojamojo turto registre įregistruotas turtas:

Registro Nr.: 20/257331
Registro tipas: **Patalpos/butai**
Sudarymo data: **2001-07-03**
Adresas: **Kaunas, Želvos g. 12-13**
Registro tvarkytojas: **Valstybės įmonės Registrų centro Kauno filialas**

2. Nekilnojamieji daiktai:

2.1.

Butas/Patalpa - KambarysAprašymas / pastabos: **13-1 su dalimi bendro naudojimo patalpų : a-1; a-9 ; a-11; a-12; a-14; a-15; a-16**Unikalus daikto numeris: **1996-1039-5020:0001**Daikto pagrindinė naudojimo paskirtis: **Gyvenamoji (gyvenamųjų patalpų)**

Pastato, kuriame yra butas, unikalus Nr. ir pažymėjimas

plane: **1996-1039-5020, 1A2p**Kambarių skaičius: **1**Aukštas: **2**Šildymas: **Centrinis šildymas iš centralizuotų sistemų**Vandentiekis: **Komunalinis vandentiekis**Nuotekų šalinimas: **Komunalinis nuotekų šalinimas**Bendras plotas: **11.14 kv. m**Gyvenamasis plotas: **11.14 kv. m**Atkūrimo sąnaudos (statybos vertė): **3093 Eur**Fizinio nusidėvėjimo procentas: **34 %**Atkuriamoji vertė: **2041 Eur**Vidutinė rinkos vertė: **2143 Eur**Vidutinės rinkos vertės nustatymo data: **2001-06-04**Kadastro duomenų nustatymo data: **2001-06-06****3. Daikto priklausiniai iš kito registro: įrašų nėra****4. Nuosavybė:**

4.1.

Nuosavybės teisėSavininkas: **KAUNO MIESTO SAVIVALDYBĖ, a.k. 111106319**Daiktas: **butas Nr. 1996-1039-5020:0001, aprašytas p. 2.1.**Įregistravimo pagrindas: **2000-11-21 Priėmimo - perdavimo aktas**Įrašas galioja: **Nuo 2001-07-03****5. Valstybės ir savivaldybių žemės patikėjimo teisė: įrašų nėra****6. Kitos daiktinės teisės : įrašų nėra****7. Juridiniai faktai: įrašų nėra****8. Žymos: įrašų nėra****9. Specialiosios žemės ir miško naudojimo sąlygos: įrašų nėra****10. Daikto registravimas ir kadastro žymos: įrašų nėra****11. Registro pastabos ir nuorodos: įrašų nėra****12. Kita informacija:**Archyvinės bylos Nr.: **19/3337****13. Informacija apie duomenų sandoriui tikslinimą: įrašų nėra**

2017-08-07 10:18:24

Dokumentą atspausdino

ZITA MOZŪRAITIENĖ



VALSTYBĖS ĮMONĖ REGISTRŲ CENTRAS

Vincų Kudirkos g. 18-3, 03105 Vilnius, tel. (8 5) 2688 262, faks. (8 5) 2688 311, el.p. info@registrucentras.lt

NEKILNOJAMOJO TURTO REGISTRO CENTRINIO DUOMENŲ BANKO IŠRAŠAS

2017-08-07 10:22:09

1. Nekilnojamojo turto registre įregistruotas turtas:

Registro Nr.: 20/257361
Registro tipas: Patalpos/butai
Sudarymo data: 2001-07-03
Adresas: Kaunas, Želvos g. 12-14
Registro tvarkytojas: Valstybės įmonės Registrų centro Kauno filialas

2. Nekilnojamieji daiktai:

2.1.

Butas/Patalpa - Kambarys

Aprašymas / pastabos: 14-1 su dalimi bendro naudojimo patalpų : a-1; a-9 ; a-11; a-12; a-14; a-15; a-16

Unikalus daikto numeris: 1996-1039-5020:0011

Daikto pagrindinė naudojimo paskirtis: Gyvenamoji (gyvenamųjų patalpų)

Pastato, kuriame yra butas, unikalus Nr. ir pažymėjimas

plane: 1996-1039-5020, 1A2p

Kambarių skaičius: 1

Aukštas: 2

Šildymas: Centrinis šildymas iš centralizuotų sistemų

Vandentiekis: Komunalinis vandentiekis

Nuotekų šalinimas: Komunalinis nuotekų šalinimas

Bendras plotas: 11.14 kv. m

Gyvenamasis plotas: 11.14 kv. m

Atkūrimo sąnaudos (statybos vertė): 3093 Eur

Fizinio nusidėvėjimo procentas: 34 %

Atkuriamoji vertė: 2041 Eur

Vidutinė rinkos vertė: 2143 Eur

Vidutinės rinkos vertės nustatymo data: 2001-06-06

Kadastro duomenų nustatymo data: 2001-06-06

3. Daikto priklausiniai iš kito registro: įrašų nėra

4. Nuosavybė:

4.1.

Nuosavybės teisė

Savininkas: KAUNO MIESTO SAVIVALDYBĖ, a.k. 111106319

Daiktas: butas Nr. 1996-1039-5020:0011, aprašytas p. 2.1.

Įregistravimo pagrindas: 2000-11-21 Priėmimo - perdavimo aktas

Įrašas galioja: Nuo 2001-07-03

5. Valstybės ir savivaldybių žemės patikėjimo teisė: įrašų nėra

6. Kitos daiktinės teisės : įrašų nėra

7. Juridiniai faktai: įrašų nėra

8. Žymos: įrašų nėra

9. Specialiosios žemės ir miško naudojimo sąlygos: įrašų nėra

10. Daikto registravimas ir kadastro žymos: įrašų nėra

11. Registro pastabos ir nuorodos: įrašų nėra

12. Kita informacija:

Archyvinės bylos Nr.: 19/3337

13. Informacija apie duomenų sandoriui tikslinimą: įrašų nėra

2017-08-07 10:22:09

Dokumentą atspausdino

ZITA MOZŪRAITIENĖ



VALSTYBĖS ĮMONĖ REGISTRŲ CENTRAS

Vincas Kudirkos g. 18-3, 03105 Vilnius, tel. (8 5) 2688 262, faks. (8 5) 2688 311, el.p. info@registrucentras.lt

NEKILNOJAMOJO TURTO REGISTRO CENTRINIO DUOMENŲ BANKO IŠRAŠAS

2017-08-07 10:22:24

1. Nekilnojamojo turto registre įregistruotas turtas:

Registro Nr.: 20/257362
 Registro tipas: Patalpos/butai
 Sudarymo data: 2001-07-03
 Adresas: Kaunas, Želvos g. 12-15
 Registro tvarkytojas: Valstybės įmonės Registrų centro Kauno filialas

2. Nekilnojamieji daiktai:

2.1.

Butas/Patalpa - Kambarys

Aprašymas / pastabos: 15-1 su dalimi bendro naudojimo patalpų : a-1; a-9; a-11; a-12; a-14; a-15; a-16; a-19

Unikalus daikto numeris: 1996-1039-5020:0012

Daikto pagrindinė naudojimo paskirtis: Gyvenamoji (gyvenamųjų patalpų)

Pastato, kuriame yra butas, unikalus Nr. ir pažymėjimas

plane: 1996-1039-5020, 1A2p

Kambarių skaičius: 1

Aukštas: 2

Šildymas: Centrinis šildymas iš centralizuotų sistemų

Vandentiekis: Komunalinis vandentiekis

Nuotekų šalinimas: Komunalinis nuotekų šalinimas

Bendras plotas: 11.14 kv. m

Gyvenamasis plotas: 11.14 kv. m

Atkūrimo sąnaudos (statybos vertė): 3093 Eur

Fizinio nusidėvėjimo procentas: 34 %

Atkuriamoji vertė: 2041 Eur

Vidutinė rinkos vertė: 2143 Eur

Vidutinės rinkos vertės nustatymo data: 2001-06-06

Kadastro duomenų nustatymo data: 2001-06-06

3. Daikto priklausiniai iš kito registro: įrašų nėra

4. Nuosavybė:

4.1.

Nuosavybės teisė

Savininkas: KAUNO MIESTO SAVIVALDYBĖ, a.k. 111106319

Daiktas: butas Nr. 1996-1039-5020:0012, aprašytas p. 2.1.

Įregistravimo pagrindas: 2000-11-21 Priėmimo - perdavimo aktas

Įrašas galioja: Nuo 2001-07-03

5. Valstybės ir savivaldybių žemės patikėjimo teisė: įrašų nėra

6. Kitos daiktinės teisės : įrašų nėra

7. Juridiniai faktai: įrašų nėra

8. Žymos: įrašų nėra

9. Specialiosios žemės ir miško naudojimo sąlygos: įrašų nėra

10. Daikto registravimas ir kadastro žymos: įrašų nėra

11. Registro pastabos ir nuorodos: įrašų nėra

12. Kita informacija:

Archyvinės bylos Nr.: 19/3337

13. Informacija apie duomenų sandoriui tikslinimą: įrašų nėra

2017-08-07 10:22:24

Dokumentą atspausdino

ZITA MOZŪRAITIENĖ



VALSTYBĖS ĮMONĖ REGISTRŲ CENTRAS

Vincu Kudirkos g. 18-3, 03105 Vilnius, tel. (8 5) 2688 262, faks. (8 5) 2688 311, el.p. info@registrucentras.lt

NEKILNOJAMOJO TURTO REGISTRO CENTRINIO DUOMENŲ BANKO IŠRAŠAS

2017-08-07 10:22:39

1. Nekilnojamojo turto registre įregistruotas turtas:

Registro Nr.: 20/257363
 Registro tipas: Patalpos/butai
 Sudarymo data: 2001-07-02
 Adresas: Kaunas, Želvos g. 12-16
 Registro tvarkytojas: Valstybės įmonės Registrų centro Kauno filialas

2. Nekilnojamieji daiktai:

2.1.

Butas/Patalpa - Kambarys

Aprašymas / pastabos: 16-1 su dalimi bendro naudojimo patalpų : a-1; a-9; a-11; a-12; a-14; a-15; a-16; a-19

Unikalus daikto numeris: 1996-1039-5020:0013

Daikto pagrindinė naudojimo paskirtis: Gyvenamoji (gyvenamųjų patalpų)

Pastato, kuriame yra butas, unikalus Nr. ir pažymėjimas

plane: 1996-1039-5020, 1A2p

Kambarių skaičius: 1

Aukštas: 2

Šildymas: Centrinis šildymas iš centralizuotų sistemų

Vandentiekis: Komunalinis vandentiekis

Nuotekų šalinimas: Komunalinis nuotekų šalinimas

Bendras plotas: 10.85 kv. m

Gyvenamasis plotas: 10.85 kv. m

Atkūrimo sąnaudos (statybos vertė): 3012 Eur

Fizinio nusidėvėjimo procentas: 34 %

Atkuriamoji vertė: 1988 Eur

Vidutinė rinkos vertė: 2087 Eur

Vidutinės rinkos vertės nustatymo data: 2001-06-06

Kadastro duomenų nustatymo data: 2001-06-06

3. Daikto priklausiniai iš kito registro: įrašų nėra

4. Nuosavybė:

4.1.

Nuosavybės teisė

Savininkas: KAUNO MIESTO SAVIVALDYBĖ, a.k. 111106319

Daiktas: butas Nr. 1996-1039-5020:0013, aprašytas p. 2.1.

Įregistravimo pagrindas: 2000-11-21 Priėmimo - perdavimo aktas

Įrašas galioja: Nuo 2001-07-02

5. Valstybės ir savivaldybių žemės patikėjimo teisė: įrašų nėra

6. Kitos daiktinės teisės : įrašų nėra

7. Juridiniai faktai: įrašų nėra

8. Žymos: įrašų nėra

9. Specialiosios žemės ir miško naudojimo sąlygos: įrašų nėra

10. Daikto registravimas ir kadastro žymos: įrašų nėra

11. Registro pastabos ir nuorodos: įrašų nėra

12. Kita informacija:

Archyvinės bylos Nr.: 19/3337

13. Informacija apie duomenų sandoriui tikslinimą: įrašų nėra

2017-08-07 10:22:39

Dokumentą atspausdino

ZITA MOZŪRAITIENĖ



VALSTYBĖS ĮMONĖ REGISTRŲ CENTRAS

Vincas Kudirkos g. 18-3, 03105 Vilnius, tel. (8 5) 2688 262, faks. (8 5) 2688 311, el.p. info@registrucentras.lt

NEKILNOJAMOJO TURTO REGISTRO CENTRINIO DUOMENŲ BANKO IŠRAŠAS

2017-08-07 10:24:09

1. Nekilnojamojo turto registre įregistruotas turtas:

Registro Nr.: 20/257370
 Registro tipas: Patalpos/butai
 Sudarymo data: 2001-06-06
 Adresas: Kaunas, Želvos g. 12-17
 Registro tvarkytojas: Valstybės įmonės Registrų centro Kauno filialas

2. Nekilnojamieji daiktai:

2.1.

Butas/Patalpa - Kambarys
 Aprašymas / pastabos: 17-1(10,85kv.m) su dalimi b.naud.patalpų
 pažymėtų: a-1;a-9;a-11;a-12;a-14;a-15;a-16
 Unikalus daikto numeris: 1996-1039-5020:0019
 Daikto pagrindinė naudojimo paskirtis: Gyvenamoji (gyvenamųjų patalpų)
 Pastato, kuriame yra butas, unikalus Nr. ir pažymėjimas
 plane: 1996-1039-5020, 1A2p
 Kambarių skaičius: 1
 Aukštas: 2
 Šildymas: Centrinis šildymas iš centralizuotų sistemų
 Vandentiekis: Komunalinis vandentiekis
 Nuotekų šalinimas: Komunalinis nuotekų šalinimas
 Bendras plotas: 10.85 kv. m
 Gyvenamasis plotas: 10.85 kv. m
 Atkūrimo sąnaudos (statybos vertė): 3012 Eur
 Fizinio nusidėvėjimo procentas: 34 %
 Atkuriamoji vertė: 1988 Eur
 Vidutinė rinkos vertė: 2087 Eur
 Vidutinės rinkos vertės nustatymo data: 2001-06-06
 Kadastro duomenų nustatymo data: 2001-06-06

3. Daikto priklausiniai iš kito registro: įrašų nėra

4. Nuosavybė:

4.1.

Nuosavybės teisė
 Savininkas: KAUNO MIESTO SAVIVALDYBĖ, a.k. 111106319
 Daiktas: butas Nr. 1996-1039-5020:0019, aprašytas p. 2.1.
 Įregistravimo pagrindas: 2000-11-21 Priėmimo - perdavimo aktas
 Įrašas galioja: Nuo 2001-07-05

5. Valstybės ir savivaldybių žemės patikėjimo teisė: įrašų nėra

6. Kitos daiktinės teisės : įrašų nėra

7. Juridiniai faktai: įrašų nėra

8. Žymos: įrašų nėra

9. Specialiosios žemės ir miško naudojimo sąlygos: įrašų nėra

10. Daikto registravimas ir kadastro žymos: įrašų nėra

11. Registro pastabos ir nuorodos: įrašų nėra

12. Kita informacija:

Archyvinės bylos Nr.: 19/3337

13. Informacija apie duomenų sandoriui tikslinimą: įrašų nėra

2017-08-07 10:24:09

Dokumentą atspausdino

ZITA MOZŪRAITIENĖ



VALSTYBĖS ĮMONĖ REGISTRŲ CENTRAS

Vincas Kudirkos g. 18-3, 03105 Vilnius, tel. (8 5) 2688 262, faks. (8 5) 2688 311, el.p. info@registrucentras.lt

NEKILNOJAMOJO TURTO REGISTRO CENTRINIO DUOMENŲ BANKO IŠRAŠAS

2017-08-07 10:24:26

1. Nekilnojamojo turto registre įregistruotas turtas:

Registro Nr.: 20/257371
 Registro tipas: Patalpos/butai
 Sudarymo data: 2001-06-06
 Adresas: Kaunas, Želvos g. 12-18
 Registro tvarkytojas: Valstybės įmonės Registrų centro Kauno filialas

2. Nekilnojamieji daiktai:

2.1.

Butas/Patalpa - Kambarys
 Unikalus daikto numeris: 1996-1039-5020:0020
 Daikto pagrindinė naudojimo paskirtis: Gyvenamoji (gyvenamųjų patalpų)
 Pastato, kuriame yra butas, unikalus Nr. ir pažymėjimas
 plane: 1996-1039-5020, 1A2p
 Kambarių skaičius: 1
 Aukštas: 2
 Šildymas: Centrinis šildymas iš centralizuotų sistemų
 Vandentiekis: Komunalinis vandentiekis
 Nuotekų šalinimas: Komunalinis nuotekų šalinimas
 Bendras plotas: 10.77 kv. m
 Gyvenamasis plotas: 10.77 kv. m
 Atkūrimo sąnaudos (statybos vertė): 2990 Eur
 Fizinio nusidėvėjimo procentas: 34 %
 Atkuriamoji vertė: 1973 Eur
 Vidutinė rinkos vertė: 2072 Eur
 Vidutinės rinkos vertės nustatymo data: 2001-06-06
 Kadastro duomenų nustatymo data: 2001-06-06

3. Daikto priklausiniai iš kito registro: įrašų nėra

4. Nuosavybė:

4.1.

Nuosavybės teisė
 Savininkas: KAUNO MIESTO SAVIVALDYBĖ, a.k. 111106319
 Daiktas: butas Nr. 1996-1039-5020:0020, aprašytas p. 2.1.
 Įregistravimo pagrindas: 2000-11-21 Priėmimo - perdavimo aktas
 Įrašas galioja: Nuo 2001-07-04

5. Valstybės ir savivaldybių žemės patikėjimo teisė: įrašų nėra

6. Kitos daiktinės teisės : įrašų nėra

7. Juridiniai faktai: įrašų nėra

8. Žymos: įrašų nėra

9. Specialiosios žemės ir miško naudojimo sąlygos: įrašų nėra

10. Daikto registravimas ir kadastro žymos: įrašų nėra

11. Registro pastabos ir nuorodos:

Su b.n.p.pažymėtomis:a-1;a-9;a-11;a-12;a-14;a-15;a-16

12. Kita informacija:

Archyvinės bylos Nr.: 19/3337

13. Informacija apie duomenų sandoriui tikslinimą: įrašų nėra

2017-08-07 10:24:26

Dokumentą atspausdino

ZITA MOZŪRAITENĖ



VALSTYBĖS ĮMONĖ REGISTRŲ CENTRAS

Vincas Kudirkos g. 18-3, 03105 Vilnius, tel. (8 5) 2688 262, faks. (8 5) 2688 311, el.p. info@registrucentras.lt

NEKILNOJAMOJO TURTO REGISTRO CENTRINIO DUOMENŲ BANKO IŠRAŠAS

2017-08-07 10:24:40

1. Nekilnojamojo turto registre įregistruotas turtas:

Registro Nr.: 20/257372
Registro tipas: Patalpos/butai
Sudarymo data: 2001-06-06
Adresas: Kaunas, Želvos g. 12-19
Registro tvarkytojas: Valstybės įmonės Registrų centro Kauno filialas

2. Nekilnojamieji daiktai:

2.1. Butas/Patalpa - Kambarys
Unikalus daikto numeris: 1996-1039-5020:0021
Daikto pagrindinė naudojimo paskirtis: Gyvenamoji (gyvenamųjų patalpų)
Pastato, kuriame yra butas, unikalus Nr. ir pažymėjimas
plane: 1996-1039-5020, 1A2p
Kambarių skaičius: 1
Aukštas: 2
Šildymas: Centrinis šildymas iš centralizuotų sistemų
Vandentiekis: Komunalinis vandentiekis
Nuotekų šalinimas: Komunalinis nuotekų šalinimas
Bendras plotas: 11.07 kv. m
Gyvenamasis plotas: 11.07 kv. m
Atkūrimo sąnaudos (statybos vertė): 3073 Eur
Fizinio nusidėvėjimo procentas: 34 %
Atkuriamoji vertė: 2028 Eur
Vidutinė rinkos vertė: 2130 Eur
Vidutinės rinkos vertės nustatymo data: 2001-06-06
Kadastro duomenų nustatymo data: 2001-06-06

3. Daikto priklausiniai iš kito registro: įrašų nėra

4. Nuosavybė:

4.1. Nuosavybės teisė
Savininkas: KAUNO MIESTO SAVIVALDYBĖ, a.k. 111106319
Daiktas: butas Nr. 1996-1039-5020:0021, aprašytas p. 2.1.
Įregistravimo pagrindas: 2000-11-21 Priėmimo - perdavimo aktas
Įrašas galioja: Nuo 2001-07-04

5. Valstybės ir savivaldybių žemės patikėjimo teisė: įrašų nėra

6. Kitos daiktinės teisės: įrašų nėra

7. Juridiniai faktai: įrašų nėra

8. Žymos: įrašų nėra

9. Specialiosios žemės ir miško naudojimo sąlygos: įrašų nėra

10. Daikto registravimas ir kadastro žymos: įrašų nėra

11. Registro pastabos ir nuorodos:

Su b.n.p.pažymėtu:a-1;a-9;a-11;a-12;a-14;a-15;a-16

12. Kita informacija:

Archyvinės bylos Nr.: 19/3337

13. Informacija apie duomenų sandoriui tikslinimą: įrašų nėra

2017-08-07 10:24:40

Dokumentą atspausdino

ZITA MOZŪRAITIENĖ



VALSTYBĖS ĮMONĖ REGISTRŲ CENTRAS

Vincas Kudirkos g. 18-3, 03105 Vilnius, tel. (8 5) 2688 262, faks. (8 5) 2688 311, el.p. info@registrucentras.lt

NEKILNOJAMOJO TURTO REGISTRO CENTRINIO DUOMENŲ BANKO IŠRAŠAS

2017-08-07 10:25:08

1. Nekilnojamojo turto registre įregistruotas turtas:

Registro Nr.: 20/257374
Registro tipas: Patalpos/butai
Sudarymo data: 2001-06-06
Adresas: Kaunas, Želvos g. 12-20
Registro tvarkytojas: Valstybės įmonės Registrų centro Kauno filialas

2. Nekilnojamieji daiktai:

2.1. Butas/Patalpa - Kambarys
Unikalus daikto numeris: 1996-1039-5020:0023
Daikto pagrindinė naudojimo paskirtis: Gyvenamoji (gyvenamųjų patalpų)
Pastato, kuriame yra butas, unikalus Nr. ir pažymėjimas
plane: 1996-1039-5020, 1A2p
Kambarių skaičius: 1
Aukštas: 2
Šildymas: Centrinis šildymas iš centralizuotų sistemų
Vandentiekis: Komunalinis vandentiekis
Nuotekų šalinimas: Komunalinis nuotekų šalinimas
Bendras plotas: 10.81 kv. m
Gyvenamasis plotas: 10.81 kv. m
Atkūrimo sąnaudos (statybos vertė): 3001 Eur
Fizinio nusidėvėjimo procentas: 34 %
Atkuriamoji vertė: 1980 Eur
Vidutinė rinkos vertė: 2080 Eur
Vidutinės rinkos vertės nustatymo data: 2001-06-06
Kadastro duomenų nustatymo data: 2001-06-06

3. Daikto priklausiniai iš kito registro: įrašų nėra

4. Nuosavybė:

4.1. Nuosavybės teisė
Savininkas: KAUNO MIESTO SAVIVALDYBĖ, a.k. 111106319
Daiktas: butas Nr. 1996-1039-5020:0023, aprašytas p. 2.1.
Įregistravimo pagrindas: 2000-11-21 Priėmimo - perdavimo aktas
Įrašas galioja: Nuo 2001-07-04

5. Valstybės ir savivaldybių žemės patikėjimo teisė: įrašų nėra

6. Kitos daiktinės teisės : įrašų nėra

7. Juridiniai faktai: įrašų nėra

8. Žymos: įrašų nėra

9. Specialiosios žemės ir miško naudojimo sąlygos: įrašų nėra

10. Daikto registravimas ir kadastro žymos: įrašų nėra

11. Registro pastabos ir nuorodos:

Su b. naud. patalpomis : a-1; a-9; a-10; a-13; a-14; a-15; a-16

12. Kita informacija:

Archyvinės bylos Nr.: 19/3337

13. Informacija apie duomenų sandoriui tikslinimą: įrašų nėra

2017-08-07 10:25:08

Dokumentą atspausdino

ZITA MOZŪRAITIENĖ



VALSTYBĖS ĮMONĖ REGISTRŲ CENTRAS

Vincas Kudirkos g. 18-3, 03105 Vilnius, tel. (8 5) 2688 262, faks. (8 5) 2688 311, el.p. info@registrucentras.lt

NEKILNOJAMOJO TURTO REGISTRO CENTRINIO DUOMENŲ BANKO IŠRAŠAS

2017-08-07 10:25:21

1. Nekilnojamojo turto registre įregistruotas turtas:

Registro Nr.: 20/257375
Registro tipas: Patalpos/butai
Sudarymo data: 2001-06-06
Adresas: Kaunas, Želvos g. 12-21
Registro tvarkytojas: Valstybės įmonės Registrų centro Kauno filialas

2. Nekilnojamieji daiktai:

2.1. Butas/Patalpa - Butas
Unikalus daikto numeris: 1996-1039-5020:0024
Daikto pagrindinė naudojimo paskirtis: Gyvenamoji (gyvenamųjų patalpų)
Pastato, kuriame yra butas, unikalus Nr. ir pažymėjimas
plane: 1996-1039-5020, 1A2p
Kambarių skaičius: 1
Aukštas: 2
Šildymas: Centrinis šildymas iš centralizuotų sistemų
Vandentiekis: Komunalinis vandentiekis
Nuotekų šalinimas: Komunalinis nuotekų šalinimas
Bendras plotas: 10.81 kv. m
Gyvenamasis plotas: 10.81 kv. m
Atkūrimo sąnaudos (statybos vertė): 3001 Eur
Fizinio nusidėvėjimo procentas: 34 %
Atkuriamoji vertė: 1980 Eur
Vidutinė rinkos vertė: 2080 Eur
Vidutinės rinkos vertės nustatymo data: 2001-06-06
Kadastro duomenų nustatymo data: 2001-06-06

3. Daikto priklausiniai iš kito registro: įrašų nėra

4. Nuosavybė:

4.1. Nuosavybės teisė
Savininkas: KAUNO MIESTO SAVIVALDYBĖ, a.k. 111106319
Daiktas: butas Nr. 1996-1039-5020:0024, aprašytas p. 2.1.
Įregistravimo pagrindas: 2000-11-21 Priėmimo - perdavimo aktas
Įrašas galioja: Nuo 2001-07-02

5. Valstybės ir savivaldybių žemės patikėjimo teisė: įrašų nėra

6. Kitos daiktinės teisės: įrašų nėra

7. Juridiniai faktai: įrašų nėra

8. Žymos: įrašų nėra

9. Specialiosios žemės ir miško naudojimo sąlygos: įrašų nėra

10. Daikto registravimas ir kadastro žymos: įrašų nėra

11. Registro pastabos ir nuorodos:

Su b. n. patalpomis pažymėtomis: a-1, a-9, a-10, a-13, a-14, a-15, a-16

12. Kita informacija:

Archyvinės bylos Nr.: 19/3337

13. Informacija apie duomenų sandoriui tikslinimą: įrašų nėra

2017-08-07 10:25:21

Dokumentą atspausdino

ZITA MOZŪRAITIENĖ



VALSTYBĖS ĮMONĖ REGISTRŲ CENTRAS

Vincas Kudirkos g. 18-3, 03105 Vilnius, tel. (8 5) 2688 262, faks. (8 5) 2688 311, el.p. info@registrucentras.lt

NEKILNOJAMOJO TURTO REGISTRO CENTRINIO DUOMENŲ BANKO IŠRAŠAS

2017-08-07 10:22:55

1. Nekilnojamojo turto registre įregistruotas turtas:

Registro Nr.: 20/257364
 Registro tipas: Patalpos/butai
 Sudarymo data: 2001-06-06
 Adresas: Kaunas, Želvos g. 12-22
 Registro tvarkytojas: Valstybės įmonės Registrų centro Kauno filialas

2. Nekilnojamieji daiktai:

2.1.

Butas/Patalpa - Kambarys
 Aprašymas / pastabos: Su dalimi bendro naudojimo patalpų, pažymėtų a-1 ; a-9 ; a-10 ; a-13 ; a-14 ; a-15 ; a-16 ; a-20.
 Unikalus daikto numeris: 1996-1039-5020:0014
 Daikto pagrindinė naudojimo paskirtis: Gyvenamoji (gyvenamųjų patalpų)
 Pastato, kuriame yra butas, unikalus Nr. ir pažymėjimas
 plane: 1996-1039-5020, 1A2p
 Kambarių skaičius: 1
 Aukštas: 2
 Šildymas: Centrinis šildymas iš centralizuotų sistemų
 Vandentiekis: Komunalinis vandentiekis
 Nuotekų šalinimas: Komunalinis nuotekų šalinimas
 Bendras plotas: 10.89 kv. m
 Gyvenamasis plotas: 10.89 kv. m
 Atkūrimo sąnaudos (statybos vertė): 3023 Eur
 Fizinio nusidėvėjimo procentas: 34 %
 Atkuriamoji vertė: 1995 Eur
 Vidutinė rinkos vertė: 2095 Eur
 Vidutinės rinkos vertės nustatymo data: 2001-06-06
 Kadastro duomenų nustatymo data: 2001-06-06

3. Daikto priklausiniai iš kito registro: įrašų nėra

4. Nuosavybė:

4.1.

Nuosavybės teisė
 Savininkas: KAUNO MIESTO SAVIVALDYBĖ, a.k. 111106319
 Daiktas: butas Nr. 1996-1039-5020:0014, aprašytas p. 2.1.
 Įregistravimo pagrindas: 2000-11-21 Priėmimo - perdavimo aktas
 Įrašas galioja: Nuo 2001-07-04

5. Valstybės ir savivaldybių žemės patikėjimo teisė: įrašų nėra

6. Kitos daiktinės teisės: įrašų nėra

7. Juridiniai faktai: įrašų nėra

8. Žymos: įrašų nėra

9. Specialiosios žemės ir miško naudojimo sąlygos: įrašų nėra

10. Daikto registravimas ir kadastro žymos: įrašų nėra

11. Registro pastabos ir nuorodos: įrašų nėra

12. Kita informacija:

Archyvinės bylos Nr.: 19/3337

13. Informacija apie duomenų sandoriui tikslinimą: įrašų nėra

2017-08-07 10:22:55

Dokumentą atspausdino

ZITA MOZŪRAITIENĖ

**VALSTYBĖS ĮMONĖ REGISTRŲ CENTRAS**

Vincas Kudirkos g. 18-3, 03105 Vilnius, tel. (8 5) 2688 262, faks. (8 5) 2688 311, el.p. info@registrucentras.lt

NEKILNOJAMOJO TURTO REGISTRO CENTRINIO DUOMENŲ BANKO IŠRAŠAS

2017-08-07 10:23:11

1. Nekilnojamojo turto registre įregistruotas turtas:

Registro Nr.: 20/257365
 Registro tipas: **Patalpos/butai**
 Sudarymo data: **2001-06-06**
 Adresas: **Kaunas, Želvos g. 12-23**
 Registro tvarkytojas: **Valstybės įmonės Registrų centro Kauno filialas**

2. Nekilnojamieji daiktai:

2.1. **Butas/Patalpa - Kambarys**
 Aprašymas / pastabos: **Kamb. 23-1 su dalimi bendro naudojimo patalpų, pažymėtų a-1 ; a-9 ; a-10 ; a-13 ; a-14 ; a-15 ; a-16 ; a-20.**
 Unikalus daikto numeris: **1996-1039-5020:0015**
 Daikto pagrindinė naudojimo paskirtis: **Gyvenamoji (gyvenamųjų patalpų)**
 Pastato, kuriame yra butas, unikalus Nr. ir pažymėjimas
 plane: **1996-1039-5020, 1A2p**
 Kambarių skaičius: **1**
 Aukštas: **2**
 Šildymas: **Centrinis šildymas iš centralizuotų sistemų**
 Vandentiekis: **Komunalinis vandentiekis**
 Nuotekų šalinimas: **Komunalinis nuotekų šalinimas**
 Bendras plotas: **11.14 kv. m**
 Gyvenamasis plotas: **11.14 kv. m**
 Atkūrimo sąnaudos (statybos vertė): **3093 Eur**
 Fizinio nusidėvėjimo procentas: **34 %**
 Atkuriamoji vertė: **2041 Eur**
 Vidutinė rinkos vertė: **2143 Eur**
 Vidutinės rinkos vertės nustatymo data: **2001-06-06**
 Kadastro duomenų nustatymo data: **2001-06-06**

3. Daikto priklausiniai iš kito registro: įrašų nėra**4. Nuosavybė:**

4.1.

Nuosavybės teisė
 Savininkas: **KAUNO MIESTO SAVIVALDYBĖ, a.k. 111106319**
 Daiktas: **butas Nr. 1996-1039-5020:0015, aprašytas p. 2.1.**
 Įregistravimo pagrindas: **2000-11-21 Priėmimo - perdavimo aktas**
 Įrašas galioja: **Nuo 2001-07-05**

5. Valstybės ir savivaldybių žemės patikėjimo teisė: įrašų nėra**6. Kitos daiktinės teisės : įrašų nėra****7. Juridiniai faktai: įrašų nėra****8. Žymos: įrašų nėra****9. Specialiosios žemės ir miško naudojimo sąlygos: įrašų nėra****10. Daikto registravimas ir kadastro žymos: įrašų nėra****11. Registro pastabos ir nuorodos: įrašų nėra****12. Kita informacija:**Archyvinės bylos Nr.: **19/3337****13. Informacija apie duomenų sandoriui tikslinimą: įrašų nėra**

2017-08-07 10:23:11

Dokumentą atspausdino

ZITA MOZŪRAITIENĖ



VALSTYBĖS ĮMONĖ REGISTRŲ CENTRAS

Vincas Kudirkos g. 18-3, 03105 Vilnius, tel. (8 5) 2688 262, faks. (8 5) 2688 311, el.p. info@registrucentras.lt

NEKILNOJAMOJO TURTO REGISTRO CENTRINIO DUOMENŲ BANKO IŠRAŠAS

2017-08-07 10:23:24

1. Nekilnojamojo turto registre įregistruotas turtas:

Registro Nr.: 20/257366
Registro tipas: Patalpos/butai
Sudarymo data: 2001-06-06
Adresas: Kaunas, Želvos g. 12-24
Registro tvarkytojas: Valstybės įmonės Registrų centro Kauno filialas

2. Nekilnojamieji daiktai:

2.1.

Butas/Patalpa - Kambarys

Aprašymas / pastabos: 24-1 su dalimi bendro naudojimo patalpų :a-1; a-9; a-10; a-13; a-14; a-15; a-16
Unikalus daikto numeris: 1996-1039-5020:0016

Daikto pagrindinė naudojimo paskirtis: Gyvenamoji (gyvenamųjų patalpų)

Pastato, kuriame yra butas, unikalus Nr. ir pažymėjimas

plane: 1996-1039-5020, 1A2p

Kambarių skaičius: 1

Aukštas: 2

Šildymas: Centrinis šildymas iš centralizuotų sistemų

Vandentiekis: Komunalinis vandentiekis

Nuotekų šalinimas: Komunalinis nuotekų šalinimas

Bendras plotas: 11.06 kv. m

Gyvenamasis plotas: 11.06 kv. m

Atkūrimo sąnaudos (statybos vertė): 3070 Eur

Fizinio nusidėvėjimo procentas: 34 %

Atkuriamoji vertė: 2026 Eur

Vidutinė rinkos vertė: 2128 Eur

Vidutinės rinkos vertės nustatymo data: 2001-06-06

Kadastro duomenų nustatymo data: 2001-06-06

3. Daikto priklausiniai iš kito registro: įrašų nėra

4. Nuosavybė:

4.1.

Nuosavybės teisė

Savininkas: KAUNO MIESTO SAVIVALDYBĖ, a.k. 111106319

Daiktas: butas Nr. 1996-1039-5020:0016, aprašytas p. 2.1.

Įregistravimo pagrindas: 2000-11-21 Priėmimo - perdavimo aktas

Įrašas galioja: Nuo 2001-07-03

5. Valstybės ir savivaldybių žemės patikėjimo teisė: įrašų nėra

6. Kitos daiktinės teisės : įrašų nėra

7. Juridiniai faktai: įrašų nėra

8. Žymos: įrašų nėra

9. Specialiosios žemės ir miško naudojimo sąlygos: įrašų nėra

10. Daikto registravimas ir kadastro žymos: įrašų nėra

11. Registro pastabos ir nuorodos: įrašų nėra

12. Kita informacija:

Archyvinės bylos Nr.: 19/3337

13. Informacija apie duomenų sandoriui tikslinimą: įrašų nėra

2017-08-07 10:23:24

Dokumentą atspausdino

ZITA MOZŪRAITIENĖ



VALSTYBĖS ĮMONĖ REGISTRŲ CENTRAS

Vincas Kudirkos g. 18-3, 03105 Vilnius, tel. (8 5) 2688 262, faks. (8 5) 2688 311, el.p. info@registrucentras.lt

NEKILNOJAMOJO TURTO REGISTRO CENTRINIO DUOMENŲ BANKO IŠRAŠAS

2017-08-07 10:23:38

1. Nekilnojamojo turto registre įregistruotas turtas:

Registro Nr.: 20/257367
Registro tipas: Patalpos/butai
Sudarymo data: 2001-06-06
Adresas: Kaunas, Želvos g. 12-25
Registro tvarkytojas: Valstybės įmonės Registrų centro Kauno filialas

2. Nekilnojamieji daiktai:

2.1.

Butas/Patalpa - Butas
Aprašymas / pastabos: Su dalimi bendro naudojimo pat., pažymėtom a-1 ; a-9 ; a-10 ; a-13 ; a-14 ; a-15 ; a-16 .
Unikalus daikto numeris: 1996-1039-5020:0017
Daikto pagrindinė naudojimo paskirtis: Gyvenamoji (butų)
Pastato, kuriame yra butas, unikalus Nr. ir pažymėjimas
plane: 1996-1039-5020, 1A2p
Kambarių skaičius: 1
Aukštas: 2
Šildymas: Centrinis šildymas iš centralizuotų sistemų
Vandentiekis: Komunalinis vandentiekis
Nuotekų šalinimas: Komunalinis nuotekų šalinimas
Bendras plotas: 11.10 kv. m
Gyvenamasis plotas: 11.10 kv. m
Atkūrimo sąnaudos (statybos vertė): 3081 Eur
Fizinio nusidėvėjimo procentas: 34 %
Atkuriamoji vertė: 2034 Eur
Vidutinė rinkos vertė: 2135 Eur
Vidutinės rinkos vertės nustatymo data: 2001-06-06
Kadastro duomenų nustatymo data: 2001-06-06

3. Daikto priklausiniai iš kito registro: įrašų nėra

4. Nuosavybė:

4.1.

Nuosavybės teisė
Savininkas: KAUNO MIESTO SAVIVALDYBĖ, a.k. 111106319
Daiktas: butas Nr. 1996-1039-5020:0017, aprašytas p. 2.1.
Įregistravimo pagrindas: 2000-11-21 Priėmimo - perdavimo aktas
Įrašas galioja: Nuo 2001-07-04

5. Valstybės ir savivaldybių žemės patikėjimo teisė: įrašų nėra

6. Kitos daiktinės teisės : įrašų nėra

7. Juridiniai faktai: įrašų nėra

8. Žymos: įrašų nėra

9. Specialiosios žemės ir miško naudojimo sąlygos: įrašų nėra

10. Daikto registravimas ir kadastro žymos: įrašų nėra

11. Registro pastabos ir nuorodos: įrašų nėra

12. Kita informacija:

Archyvinės bylos Nr.: 19/3337

13. Informacija apie duomenų sandoriui tikslinimą: įrašų nėra

2017-08-07 10:23:38

Dokumentą atspausdino

ZITA MOZŪRAITIENĖ

**VALSTYBĖS ĮMONĖ REGISTRŲ CENTRAS**

Vincas Kudirkos g. 18-3, 03105 Vilnius, tel. (8 5) 2688 262, faks. (8 5) 2688 311, el.p. info@registrucentras.lt

NEKILNOJAMOJO TURTO REGISTRO CENTRINIO DUOMENŲ BANKO IŠRAŠAS

2017-08-07 10:23:55

1. Nekilnojamojo turto registre įregistruotas turtas:

Registro Nr.: 20/257369
 Registro tipas: **Patalpos/butai**
 Sudarymo data: 2001-06-06
 Adresas: **Kaunas, Želvos g. 12-26**
 Registro tvarkytojas: **Valstybės įmonės Registrų centro Kauno filialas**

2. Nekilnojamieji daiktai:

2.1.

Butas/Patalpa - Kambarys
 Aprašymas / pastabos: **Su dalimi bendro naudojimo patalpų, pažymėtų a-1 ; a-9 ; a-10 ; a-13 ; a-14 ; a-15 ; a-16.**
 Unikalus daikto numeris: **1996-1039-5020:0018**
 Daikto pagrindinė naudojimo paskirtis: **Gyvenamoji (gyvenamųjų patalpų)**
 Pastato, kuriame yra butas, unikalus Nr. ir pažymėjimas
 plane: **1996-1039-5020, 1A2p**
 Kambarių skaičius: **1**
 Aukštas: **2**
 Šildymas: **Centrinis šildymas iš centralizuotų sistemų**
 Vandentiekis: **Komunalinis vandentiekis**
 Nuotekų šalinimas: **Komunalinis nuotekų šalinimas**
 Bendras plotas: **11.10 kv. m**
 Gyvenamasis plotas: **11.10 kv. m**
 Atkūrimo sąnaudos (statybos vertė): **3081 Eur**
 Fizinio nusidėvėjimo procentas: **34 %**
 Atkuriamoji vertė: **2034 Eur**
 Vidutinė rinkos vertė: **2135 Eur**
 Vidutinės rinkos vertės nustatymo data: **2001-06-06**
 Kadastro duomenų nustatymo data: **2001-06-06**

3. Daikto priklausiniai iš kito registro: įrašų nėra**4. Nuosavybė:**

4.1.

Nuosavybės teisė
 Savininkas: **KAUNO MIESTO SAVIVALDYBĖ, a.k. 111106319**
 Daiktas: **butas Nr. 1996-1039-5020:0018, aprašytas p. 2.1.**
 Įregistravimo pagrindas: **2000-11-21 Priėmimo - perdavimo aktas**
 Įrašas galioja: **Nuo 2001-07-04**

5. Valstybės ir savivaldybių žemės patikėjimo teisė: įrašų nėra**6. Kitos daiktinės teisės : įrašų nėra****7. Juridiniai faktai: įrašų nėra****8. Žymos: įrašų nėra****9. Specialiosios žemės ir miško naudojimo sąlygos: įrašų nėra****10. Daikto registravimas ir kadastro žymos: įrašų nėra****11. Registro pastabos ir nuorodos: įrašų nėra****12. Kita informacija:**Archyvinės bylos Nr.: **19/3337****13. Informacija apie duomenų sandoriui tikslinimą: įrašų nėra**

2017-08-07 10:23:55

Dokumentą atspausdino

ZITA MOZŪRAITIENĖ



VALSTYBĖS ĮMONĖ TURTO BANKAS

Lietuvos Respublikos ryšių reguliavimo tarnybai

2017-09-13

Nr.

(15.3-51)-SK4-10507

El. p.: rrt@rrt.lt

2017-09-06

Nr.

SK3-20495

toma.juodeniene@rrt.lt

DĖL LIETUVOS RESPUBLIKOS VYRIAUSYBĖS NUTARIMO PROJEKTO DERINIMO

Valstybės įmonė Turto bankas, pagal kompetenciją išnagrinėjusi Lietuvos Respublikos ryšių reguliavimo tarnybos pateiktą derinti Lietuvos Respublikos Vyriausybės nutarimo „Dėl nekilnojamojo turto perėmimo iš Kauno miesto savivaldybės ir perdavimo Lietuvos Respublikos ryšių reguliavimo tarnybai patikėjimo teise“ projektą Nr. 17-10350, informuoja, kad dėl nutarimo projekto tikslo, priemonių, galimų pasekmių ir teisinės technikos pastabų neturi.

Generalinis direktorius

A L

Vaidotas Aleksius

ORIGINALAS PAŠTU NEBUS SIUNČIAMAS

Evaldas Žoštautas, tel. (8~5) 268 49 43, el. p.: Evaldas.Zostautas@turtas.lt

Valstybės įmonė
Kęstučio g. 45
LT-08124 Vilnius

Tel.: (8-5) 278 0900, 278 0909
Faks (8 5) 275 1155
El. p. info@turtas.lt
<http://www.turtas.lt>

Duomenys kaupiami ir saugomi
Juridinių asmenų registre
Kodas 112021042
PVM mokėtojo kodas LT
120210411

100 Atkurtai
Lietuvai



ORIGINALAS PAŠTU
NEBUS SIUNČIAMAS

LIETUVOS RESPUBLIKOS FINANSŲ MINISTERIJA

Ryšių reguliavimo tarnybai

2017-09-19 Nr. ((27.18-02)-5K-1717119)-6K-
Į 2017-09-04 Nr. (5.1)1B-2338 -1405696

DĖL LIETUVOS RESPUBLIKOS VYRIAUSYBĖS NUTARIMO PROJEKTO

Finansų ministerija išnagrinėjo Ryšių reguliavimo tarnybos kartu su 2017 m. rugsėjo 4 d. raštu Nr. (5.1)1B-2338 pateiktą derinti Lietuvos Respublikos Vyriausybės nutarimo „Dėl nekilnojamojo turto perėmimo iš Kauno miesto savivaldybės ir perdavimo Lietuvos Respublikos ryšių reguliavimo tarnybai patikėjimo teise“ projektą.

Siūlome papildyti lydimąją medžiagą informacija, kiek valstybės biudžeto lėšų reikės perimamo avarinės būklės turto rekonstrukcijai finansuoti ir pagrįsti tokio turto įsigijimo poreikį.

Finansų viceministras

Darius Sadeckas

M. Kersnauskaitė, tel. (8 5) 2199 368, el. p. Migle.Kersnauskaite@finmin.lt

2017-09-13-Raštas-RRT-dėl-turto-patikėjimo-teise

Biudžetinė įstaiga
Lukiškių g. 2, LT-01512 Vilnius

Tel. (8 5) 239 0000
Faks. (8 5) 279 1481

El. paštas finmin@finmin.lt
<http://www.finmin.lt>

Duomenys kaupiami ir saugomi Juridinių
asmenų registre, kodas 288601650



**LIETUVOS RESPUBLIKOS
RYSIŲ REGULIAVIMO TARNYBA**

Lietuvos Respublikos Vyriausybės
kanceliarijos Politikos įgyvendinimo
grupei
El. paštas vaclovas.medisauskas@lr.lt

2017-12-11 Nr. (5.1) 1B- 3288

Kopija
Lietuvos Respublikos Vyriausybės kanceliarijos
Teisės grupei
El. paštas tatjana.knyziene@lr.lt

Lietuvos Respublikos susisiekimo ministerijai
El. paštas jovita.razgute@sumin.lt

DĖL INFORMACIJOS PATEIKIMO

Lietuvos Respublikos ryšių reguliavimo tarnyba, išnagrinėjusi informaciją, gautą iš Lietuvos Respublikos Vyriausybės kanceliarijos Teisės grupės dėl Lietuvos Respublikos Vyriausybės nutarimo „Dėl nekilnojamojo turto perėmimo iš Kauno miesto savivaldybės ir perdavimo Lietuvos Respublikos ryšių reguliavimo tarnybai patikėjimo teise“ projekto (TAP-171882; TAIS Nr. 17-10350(3)), teikia Jums informaciją, kad žemės sklypas, esantis adresu Želvos g. 12, Kaune, atsižvelgiant į interaktyviajame žemėlapyje REGIA, pasiekiamame adresu www.regia.lt, pateiktus duomenis, nėra suformuotas.

Direktoriaus pavaduotoja,
pavadojanti direktorių

Lina Rainienė

R. Valantinaitė, tel. (8 5) 210 5636, el. p. ruta.valantinaite@rrt.lt



**LIETUVOS RESPUBLIKOS VYRIAUSYBĖS KANCELIARIJA
TEISĖS GRUPĖ**

IŠVADA

**DĖL LIETUVOS RESPUBLIKOS VYRIAUSYBĖS NUTARIMO
„DĖL NEKILNOJAMOJO TURTO PERĖMIMO IŠ KAUNO MIESTO SAVIVALDYBĖS
IR PERDAVIMO LIETUVOS RESPUBLIKOS RYŠIŲ REGULIAVIMO TARNYBAI
PATIKĖJIMO TEISE“ PROJEKTO (toliau – Projektas)
(TAP-17-1882; TAIS Nr. 17-10350(3))**

2017-12-07 Nr.NV-3135

Vilnius

Įvertinę Projekto atitiktį įstatymams, Vyriausybės nutarimams bei teisės technikos reikalavimams, esminių pastabų ir pasiūlymų neturime, tačiau atkreipiame dėmesį, kad Projekto lydimajame medžiagoje nėra pateikta informacijos apie nekilnojamam turtui, perimamam valstybės nuosavybės iš Kauno miesto savivaldybės ir perduodamam jį valdyti, naudoti ir disponuoti juo patikėjimo teise Lietuvos Respublikos ryšių reguliavimo tarnybai, priskirto žemės sklypo nuosavybės (ar tai savivaldybei nuosavybės teise priklausantis, ar valstybinės žemės sklypas), nes tai susiję su atitinkamų Vyriausybės sprendimų ir teisės aktų priėmimu, pavyzdžiui, dėl žemės sklypo, jei jis šiuo metu nuosavybės teise priklauso Kauno miesto savivaldybei, perėmimo valstybės nuosavybės ir pan.

Teisės grupės patarėja

Tatjana Knyzienė

Tatjana Knyzienė, tel. 870663862, el. p. tatjana.knyziene@lr.lt