

**LIETUVOS RESPUBLIKOS VYRIAUSYBĖS KANCELIARIJA
EKONOMIKOS PAŽANGOS DEPARTAMENTAS
BIUDŽETO IR EUROPOS SĄJUNGOS STRUKTŪRINĖS PARAMOS SKYRIUS**

PAŽYMA

**DĖL LIETUVOS RESPUBLIKOS VYRIAUSYBĖS NUTARIMO „DĖL NEKILNOJAMOJO
TURTO PERĖMIMO IŠ VILNIAUS MIESTO SAVIVALDYBĖS IR PERDAVIMO UŽSIENIO
REIKALŲ MINISTERIJAI PATIKĖJIMO TEISE“ PROJEKTO (TAP-16-1417)**

2016-08-24 Nr. NV-2675

Vilnius

Projekto rengėjas: Užsienio reikalų ministerija.

Projekto tikslas, esmė: perduoti valstybės nuosavybės šiuo metu Vilniaus miesto savivaldybei nuosavybės teise priklausančius 14 (keturiolikos) kv. m ir 35 (trisdešimt penkių) kv. m ūkinius pastatus, taip pat 14 kv. m. pavėsinę, registruotus adresu: Vilnius, Grybautojų g. 13. Šie statiniai patenka į naujai suformuotą 3111 (trijų tūkstančių vieno šimto vienuolikos) kv. m ploto žemės sklypą Mėlynių g. 2C.

Vyriausybės pavedimu sudaryta darbo grupė rengia tarpvyriausybinių sutartį dėl Lietuvos Respublikos ambasados Rusijos Federacijoje ir Rusijos Federacijos ambasados Lietuvos Respublikoje įkurdinimo sąlygų, kuria, siekiant užtikrinti tinkamas Lietuvos Respublikos ambasados Maskvoje ir Rusijos Federacijos ambasados Vilniuje veikimo sąlygas, būtų sureguliuoti Lietuvos Respublikos nuosavybės Maskvoje ir atitinkamai Rusijos Federacijos nuosavybės Vilniuje teisiniai klausimai.

Atsižvelgdami į tai, kad sklypo Rusijos Federacijos ambasadoriaus Lietuvoje rezidencijai statyti skyrimas leistų praktiškai baigti valstybinės reikšmės derybas, pasirašius tarpvyriausybinių sutartį, susitarimas dėl šiuo metu Rusijos Federacijos ambasados naudojamų patalpų (Turniškių g. 31, 15-1, Vilniuje) netektų galios ir būtų galutinai sureguliuoti Lietuvos Respublikos nuosavybės Maskvoje klausimai.

Derinimas: Nutarimo projektas suderintas su Žemės ūkio ministerija, VĮ Turto banku ir patikslintas atsižvelgus į Finansų ministerijos pasiūlymus.

Dalykinio vertinimo išvada:

Teikiamas projektas iš esmės atitinka Vyriausybės darbo reglamento reikalavimus.

Skyriaus patarėja

Šarūnė Navickaitė-Dulaitienė



LIETUVOS RESPUBLIKOS UŽSIENIO REIKALŲ MINISTERIJA

Biudžetinė įstaiga, J. Tumo-Vaižganto g. 2, LT-01511 Vilnius, tel.: (8 5) 236 2444, (8 5) 236 2400,
faks. (8 5) 231 3090, el. p. urm@urm.lt, <http://www.urm.lt>
Duomenys kaupiami ir saugomi Juridinių asmenų registre, kodas 188613242

Lietuvos Respublikos Vyriausybei

2016-08-24 Nr. (9.1.3)3-4340

I

DĖL LIETUVOS RESPUBLIKOS VYRIAUSYBĖS NUTARIMO PROJEKTO

Lietuvos Respublikos užsienio reikalų ministerija teikia Lietuvos Respublikos Vyriausybės nutarimo „Dėl nekilnojamojo turto perėmimo iš Vilniaus miesto savivaldybės ir perdavimo užsienio reikalų ministerijai patikėjimo teise“ projektą (toliau – Projektas).

Projekto rengimo teisinis pagrindas – Lietuvos Respublikos valstybės ir savivaldybių turto valdymo, naudojimo ir disponavimo juo įstatymo 5 straipsnio 1 dalies 6 punktas, 7 straipsnio 1 dalis, 10 straipsnis, 20 straipsnio 2 dalies 3 punktas, Valstybės turto perdavimo valdyti, naudoti ir disponuoti juo patikėjimo teise tvarkos aprašas, patvirtintas Lietuvos Respublikos Vyriausybės 2001 m. sausio 5 d. nutarimu Nr. 16 „Dėl Valstybės turto perdavimo valdyti, naudoti ir disponuoti juo patikėjimo teise tvarkos aprašo patvirtinimo“ ir atitinkami Vilniaus miesto savivaldybės tarybos sprendimai.

Projekto tikslas – perduoti valstybės nuosavybėn šiuo metu Vilniaus miesto savivaldybei nuosavybės teise priklausančius 14 (keturiolikos) kv. m ir 35 (trisdešimt penkių) kv. m ūkinius pastatus, taip pat 14 kv. m. pavėsinę, registruotus adresu: Vilnius, Grybautojų g. 13. Šie statiniai patenka į naujai suformuotą 3111 (trijų tūkstančių vieno šimto vienuolikos) kv. m ploto žemės sklypą Mėlynių g. 2C (kadastr. Nr. 0101/0012:189).

Lietuvos Respublikos Vyriausybės pavedimu sudaryta darbo grupė rengia tarpvyriausybines sutartis dėl Lietuvos Respublikos ambasados Rusijos Federacijoje ir Rusijos Federacijos ambasados Lietuvos Respublikoje įkurdinimo sąlygų, kuria, siekiant užtikrinti tinkamas Lietuvos Respublikos ambasados Maskvoje ir Rusijos Federacijos ambasados Vilniuje veikimo sąlygas, būtų sureguliuoti Lietuvos Respublikos nuosavybės Maskvoje ir atitinkamai Rusijos Federacijos nuosavybės Vilniuje teisiniai klausimai.

Atsižvelgdami į tai, kad sklypo Rusijos Federacijos ambasadoriaus Lietuvoje rezidencijai statyti skyrimas leistų praktiškai baigti valstybinės reikšmės derybas, pasirašius tarpvyriausybines sutartis, susitarimas dėl šiuo metu Rusijos Federacijos ambasados naudojamų patalpų (Turniškių g. 31, 15-1, Vilniuje) netektų galios ir būtų galutinai sureguliuoti Lietuvos Respublikos nuosavybės Maskvoje klausimai.

Projektas be pastabų suderintas su Žemės ūkio ministerija ir VĮ Turto banku. Projektas patikslintas, atsižvelgus į Finansų ministerijos pasiūlymus.

Parengtas Projektas yra individualus teisės aktas, todėl numatomo teisinio reguliavimo poveikio vertinimo pažyma nerengiama.

Projekte numatomo teisinio reguliavimo teigiama pasekmė – sklypo Rusijos Federacijos ambasadoriaus Lietuvoje rezidencijai statyti skyrimas leistų praktiškai baigti valstybinės reikšmės derybas.

Neigiamų pasekmių nenumatoma. Projektui įgyvendinti papildomų valstybės biudžeto lėšų nereikės.

Kadangi Projektas yra individualaus teisės akto projektas, konsultuotis su visuomene nenumatoma.


Projektas paskelbtas Seimo Teisės aktų informacinės sistemos Projektų registravimo posistemėje.

Projektą parengė Užsienio reikalų ministerijos Administracinio departamento (direktorė Daiva Mockuvienė, tel. (8 5) 362650), Turto ir investicijų skyriaus vedėjas Gediminas Levickis, tel. (8 5) 362486.

PRIDEDAMA:

1. Lietuvos Respublikos Vyriausybės nutarimo projektas, 1 lapas.
2. Vilniaus miesto savivaldybės tarybos sprendimo kopija, 1 lapas.
3. Nekilnojamojo turto objekto kadastrinių matavimų byla, 23 lapai.
4. Preliminari žemės sklypo schema, 1 lapas.
5. Turto likutinę vertę patvirtinantys dokumentai, 1 lapas.
6. Derinimo raštų kopijos, 4 lapai.

Užsienio reikalų ministras



Linas Linkevičius

LIETUVOS RESPUBLIKOS VYRIAUSYBĖ

NUTARIMAS

DĖL NEKILNOJAMOJO TURTO PERĖMIMO IŠ VILNIAUS MIESTO
SAVIVALDYBĖS IR PERDAVIMO UŽSIENIO REIKALŲ MINISTERIJAI
PATIKĖJIMO TEISE

2016 m. d. Nr.
Vilnius

Vadovaudamasi Lietuvos Respublikos valstybės ir savivaldybių turto valdymo, naudojimo ir disponavimo juo įstatymo 5 straipsnio 1 dalies 6 punktu, 7 straipsnio 1 dalimi, 10 straipsniu, 20 straipsnio 2 dalies 3 punktu, įgyvendindama Valstybės turto perdavimo valdyti, naudoti ir disponuoti juo patikėjimo teise tvarkos aprašą, patvirtintą Lietuvos Respublikos Vyriausybės 2001 m. sausio 5 d. nutarimu Nr. 16 „Dėl Valstybės turto perdavimo valdyti, naudoti ir disponuoti juo patikėjimo teise tvarkos aprašo patvirtinimo“ ir atsižvelgdama į Vilniaus miesto savivaldybės tarybos 2016 m. gegužės 25 d. sprendimą Nr. 1-472 „Dėl ūkinių pastatų ir pavėsinės Grybautojų g. 13, Vilniuje, perdavimo Lietuvos Respublikos nuosavybėn“, Lietuvos Respublikos Vyriausybė n u t a r i a:

1. Perimti valstybės nuosavybėn šiuo metu Vilniaus miesto savivaldybei nuosavybės teise priklausančius:

1.1. ūkinį pastatą (unikalus Nr. 1394-0001-2059, bendras plotas 14 kv. m., likutinė vertė 2016 m. balandžio 30 d. -2 703,05 (du tūkstančiai septyni šimtai trys Eur 5 ct), esantį, Vilniuje, Grybautojų g. 13;

1.2. ūkinį pastatą (unikalus Nr. 1394-0001-2068, bendras plotas 35 kv. m., likutinė vertė 2016 m. balandžio 30 d. -5 676,57 (penki tūkstančiai šeši šimtai septyniasdešimt šeši Eur 57 ct), esantį, Vilniuje, Grybautojų g. 13;

1.3. pavėsinę (unikalus Nr. 1394-0001-2080, bendras plotas 14 kv. m., likutinė vertė 2016 m. balandžio 30 d. -868,86 (aštuoni šimtai šešiasdešimt aštuoni Eur 86 ct), esantį, Vilniuje, Grybautojų g. 13;

2. Perduoti 1 punkte nurodytą nekilnojamąjį turtą Lietuvos Respublikos užsienio reikalų ministerijai valdyti, naudoti ir disponuoti juo patikėjimo teise.

3. Įgalioti Lietuvos Respublikos užsienio reikalų ministeriją pasirašyti su Vilniaus miesto savivaldybe 1 punkte nurodyto nekilnojamojo turto perdavimo ir priėmimo aktą ir įregistruoti valstybės vardu daiktines teises į 1 punkte nurodytą turtą.

Ministras Pirmininkas

Užsienio reikalų ministras


Ridas Petkus
Užsienio reikalų ministerijos
Teisės ir tarptautinių sutarčių departamento
direktoriaus pavaduotojas


Užsienio reikalų ministras
Linas Linkevičius



VILNIAUS MIESTO SAVIVALDYBĖS
TARYBA

SPRENDIMAS
DĖL ŪKINIŲ PASTATŲ IR PAVĖSINĖS GRYBAUTOJŲ G. 13, VILNIUJE, PERDAVIMO
LIETUVOS RESPUBLIKOS NUOSAVYBĖN

2016 m. gegužės 25 d. Nr. 1-472
Vilnius

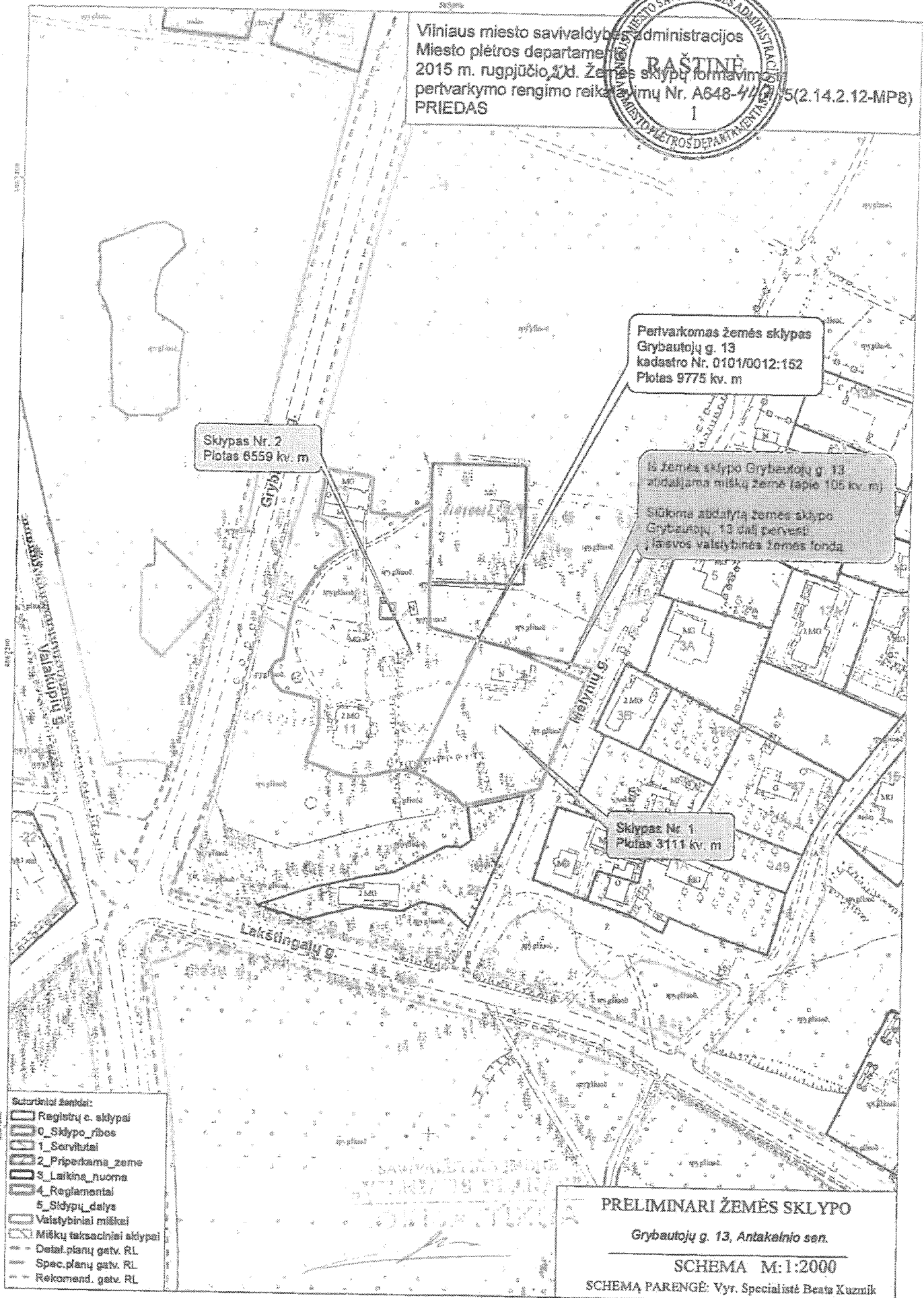
Vadovaudamasi Lietuvos Respublikos valstybės ir savivaldybių turto valdymo, naudojimo ir disponavimo juo įstatymo 5 straipsnio 1 dalies 6 punktu ir atsižvelgdama į Lietuvos Respublikos užsienio reikalų ministerijos 2016 m. vasario 23 d. raštą Nr. (9.1.3.)3-983 „Dėl sklypo Mėlynių g. Vilniuje“ bei Vilniaus miesto savivaldybės negyvenamųjų ir gyvenamųjų pastatų bei patalpų komisijos 2016 m. kovo 3 d. posėdžio protokolą Nr. A16-212/16(2.1.28-TD2), Vilniaus miesto savivaldybės taryba nusprendžia:

1. Perduoti Lietuvos Respublikos nuosavybėn Vilniaus miesto savivaldybei nuosavybės teise priklausančius 14 (keturiolikos) kv. m ir 35 (trisdešimt penkių) kv. m ūkinius pastatus (unikalus Nr. 1394-0001-2059 ir Nr. 1394-0001-2068, plane pažymėti 5I1ž ir 6I1ž) bei 14 (keturiolikos) kv. m pavėsinę (unikalus Nr. 1394-0001-2080, plane pažymėta 8I1m), kurių įsigijimo vertė – 9846,88 (devyni tūkstančiai aštuoni šimtai keturiasdešimt šeši Eur 88 ct) Eur, likutinė vertė – 9190,54 (devyni tūkstančiai vienas šimtas devyniasdešimt Eur 54 ct) Eur, Grybautojų g. 13 (kadastrinių matavimų bylos Nr. 13/14262, registro Nr. 10/318857), esančius 3111 (trijų tūkstančių vieno šimto vienuolikos) kv. m ploto žemės sklype Mėlynių g. 2C (kadastro Nr. 0101/0012:189).
2. Nustatyti, kad 1 punkte minimas turtas bus perduotas tik Lietuvos Respublikos Vyriausybei priėmus nutarimą dėl sutikimo perimti šį turtą.
3. Įgalinti Vilniaus miesto savivaldybės administracijos Finansų departamento direktorių pasirašyti 1 punkte nurodyto turto perdavimo–priėmimo aktą.
4. Įpareigoti Finansų departamentą perduotą nekilnojamąjį turtą, nurodytą 1 punkte, išbraukti iš Vilniaus miesto savivaldybės apskaitos.
5. Pavesti Vilniaus miesto savivaldybės administracijos direktoriui kontroliuoti, kaip vykdomas šis sprendimas.

Meras

Remigijus Šimašius

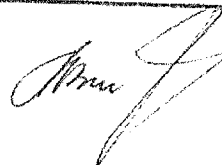
Vilniaus miesto savivaldybės administracijos
Miesto plėtros departamentas
2015 m. rugpjūčio 10 d. Žemės sklypų formavimo
pertvarkymo rengimo reikalavimų Nr. A648-4/2015(2.14.2.12-MP8)
PRIEDAS



Ilgalaikio nekilnojamojo turto, esančio Grybautojų g. 13, vertės

Eil. Nr.	Patalpų pavadinimas	Mato vienetas	Kiekis	Turto unikalus numeris	Turto įsigijimo savikaina, Eur	Turto likutinė vertė, Eur 2016-04-30
1	Grybautojų g. 13, ūkinis pastatas	kv. m	14,00	1394-0001-2059	2.896,00	2.703,05
2	Grybautojų g. 13, ūkinis pastatas	kv. m	35,00	1394-0001-2068	6.082,02	5.676,57
3	Grybautojų g. 13, pavėsinė	kv. m	14,00	1394-0001-2080	868,86	810,92
	VISO:				9.846,88	9.190,54

Apskaitos ir finansų valdymo metodologijos skyriaus vedėja



Audronė Beleckienė

Dalia Surdokienė, 8(5) 211 2840, dalia.surdokiene@vilnius.lt



Lietuvos Respublikos
užsienio reikalų ministerija
Gauta
2016-08-04 Nr. _____

VALSTYBĖS ĮMONĖ TURTO BANKAS

Užsienio reikalų ministerijai
El. p.: urm@urm.lt
gediminas.levickis@urm.lt

2016-08-04 Nr. (15.1-22)-SK4-4615
I 2016-07-25 Nr. (9.1.5)3-3867

ADD

DĖL LIETUVOS RESPUBLIKOS VYRIAUSYBĖS NUTARIMO PROJEKTO

Valstybės įmonė Turto bankas (toliau – Turto bankas), pagal kompetenciją išnagrinėjusi Užsienio reikalų ministerijos 2016 m. liepos 25 d. raštu Nr. (9.1.5)3-3867 Turto bankui derinti pateiktą Lietuvos Respublikos Vyriausybės nutarimo „Dėl nekilnojamojo turto perėmimo iš Vilniaus miesto savivaldybės ir perdavimo“ projektą Nr. 16-8363, kurio tikslas perimti valstybės nuosavybės šiuo metu Vilniaus miesto savivaldybei nuosavybės teise priklausančius 14 m² ir 35 m² ūkinius pastatus, esančius 0,3111 ha ploto žemės sklype Mėlynių g. 2C, Vilniuje (kadastro Nr. 0101/0012:189), informuoja, kad projektą derina be pastabų.

Generalinis direktorius

Vaidotas Aleksius

ORIGINALAS NEBUS SIUNČIAMAS

Marius Umbražiūnas, tel. (8-5) 268 4943, mob. (8-607) 21679, el. p.: marius.umbraziunas@turas.lt

Valstybės įmonė
Kęstučio g. 45
LT-08124 Vilnius

Tel.: (8-5) 278 0900, 278 0909
Faks (8-5) 275 1155
El. p. info@turas.lt
<http://www.turas.lt>

Duomenys kaupiami ir saugomi
Juridinių asmenų registre
Kodas 112021042
PVM mokėtojo kodas LT 120210411

9



LIETUVOS RESPUBLIKOS ŽEMĖS ŪKIO MINISTERIJA

Užsienio reikalų ministerijai

2016-08-05 Nr. 2D- 3618 (14.15)

I 2016-07-25 Nr. (9.1.5.)3-3867

DĖL LIETUVOS RESPUBLIKOS VYRIAUSYBĖS NUTARIMO PROJEKTO DERINIMO

Išnagrinėję Lietuvos Respublikos Vyriausybės nutarimo „Dėl nekilnojamojo turto perėmimo iš Vilniaus miesto savivaldybės ir perdavimo“ projektą (Nr. 16-8363), pagal kompetenciją pritariame be pastabų.

Ministerijos kanclerė

Dalia Miniataitė


Evaldas Antaniūnas, tel. 239 1051

Budžetinė įstaiga
Gedimino pr. 19
LT - 01103 Vilnius

Tel. (8 5) 239 1001
Faks. (8 5) 239 1212
El. paštas zum@zum.lt
<http://www.zum.lt>

Duomenys kaupiami ir saugomi
Juridinių asmenų registre
Kodas 188675190

Atsiskait. sąskaita
LT674010042400070079
AB DNB bankas





ORIGINALAS PAŠTU
NEBIS SIUNČIAMAS
Lietuvos Respublikos
užsienio reikalų ministerija
Gauta
2016-08-10 Nr.

LIETUVOS RESPUBLIKOS FINANSŲ MINISTERIJA

AK, ADD, TSD, RKPB
Užsienio reikalų ministerijai

2016-08-08 Nr. ((27.18-02)-5K-1615782)-6K—
Į 2016-07-25 Nr. (9.1.5)3-3867 1605805

DĖL LIETUVOS RESPUBLIKOS VYRIAUSYBĖS NUTARIMO PROJEKTO DERINIMO

Finansų ministerija, pagal kompetenciją išnagrinėjusi kartu su 2016 m. liepos 25 d. Lietuvos Respublikos užsienio reikalų ministerijos raštu Nr. (9.1.5)3-3867 pateiktą derinti Lietuvos Respublikos Vyriausybės nutarimo „Dėl nekilnojamojo turto perėmimo iš Vilniaus miesto savivaldybės ir perdavimo“ projektą (toliau – Projektas), teikia šias pastabas ir pasiūlymus:

1) siūlytume papildyti nutarimo projekto pavadinimą, nurodant jame kam bus perduotas iš Vilniaus miesto savivaldybės perimtas nekilnojamasis turtas;

2) siūlytume Projekto 1 punktą suskirstyti į papunkčius, perimamą ir perduodamą nekilnojamąjį turtą išskaidant atskirais turto vienetais;

3) siūlytume patikslinti Projektą pagal Valstybės turto perdavimo valdyti, naudoti ir disponuoti juo patikėjimo teise tvarkos aprašo, patvirtinto Lietuvos Respublikos Vyriausybės 2001 m. sausio 5 d. nutarimu Nr. 16 „Dėl valstybės turto perdavimo valdyti, naudoti ir disponuoti juo patikėjimo teise tvarkos aprašo patvirtinimo“ (toliau – Tvarkos aprašas), 10.1 papunktyje nustatytą tvarką, t. y. nurodant nekilnojamojo turto pavadinimą ir adresą, unikalų numerį ir bendrą statinio plotą, perduodamų patalpų plotą, likutinę vertę, atsisakant perteklinės informacijos (nuorodų į pastatų indeksus, įsigijimo verčių, kadastrinių matavimų bylos, registro numerių, informacijos apie žemės sklypą);

4) siūlytume Projekto lydimąją medžiagą papildyti visais, Tvarkos aprašo 11.6 papunktyje nurodytais, dokumentais;

5) siūlytume Projekto lydimąją medžiagą papildyti perduodamo valstybės turto likutinę vertę patvirtinančiais apskaitos dokumentais.

Atkreipiame dėmesį, kad finansų ministrui 2016 m. kovo 31 d. įsakymu Nr. IK-111 patvirtinus Valstybės turto informacinės paieškos sistemos duomenų pateikimo, naudojimo ir sprendimų derinimo taisykles, visi sprendimai, susiję su nekilnojamojo turto perdavimu, turi būti derinami per Valstybės turto informacinę paieškos sistemą.

Finansų viceministrė

Agnė Bagočiūtė

L. Raibienė, tel. (8 5) 2390 198, el.p. Laimute.Raibiene@finmin.lt

Įvardis dėl Nutarimo (URN_Vilnius.m.k.).docx

Budžetinė įstaiga
Lukiškių g. 2, LT-01512 Vilnius

Tel. (8 5) 239 0000
Faks. (8 5) 279 1481

El. paštas finmin@finmin.lt
<http://www.finmin.lt>

Duomenys kaupiami ir saugomi Juridinių
asmenų registre, kodas 288601650

**LIETUVOS RESPUBLIKOS VYRIAUSYBĖS KANCELIARIJA
TEISĖS DEPARTAMENTAS**

IŠVADA

**DĖL LIETUVOS RESPUBLIKOS VYRIAUSYBĖS NUTARIMO „DĖL NEKILNOJAMOJO
TURTO PERĖMIMO IŠ VILNIAUS MIESTO SAVIVALDYBĖS IR PERDAVIMO UŽSIENIO
REIKALŲ MINISTERIJAI PATIKĖJIMO TEISE“ PROJEKTO
(TAP NR. 16-1417) (TAIS NR. 16-8363(2))**

2016-08-30 Nr.NV-2731

Vilnius

Įvertinę Lietuvos Respublikos Vyriausybės nutarimo „Dėl nekilnojamojo turto perėmimo iš Vilniaus miesto savivaldybės ir perdavimo Užsienio reikalų ministerijai patikėjimo teise“ projekto (toliau – Projektas) atitiktį įstatymams, Lietuvos Respublikos Vyriausybės nutarimams bei teisės technikos reikalavimams, teikiame šias pastabas:


1. Pažymime, kad Valstybės turto perdavimo valdyti, naudoti ir disponuoti juo patikėjimo teise tvarkos aprašo, patvirtinto Vyriausybės 2001 m. sausio 5 d. nutarimu Nr. 16, (toliau – Aprašas) 5.1 papunktyje nėra reglamentuotas atvejis, kuomet Vyriausybė priima sprendimą dėl turto perdavimo patikėjimo teise kitam turto valdytojui, kai nėra turto patikėtinio konkrečiu atveju. Atkreipiame dėmesį, kad minėtame papunktyje yra pateiktas baigtinis atvejų, kuomet Vyriausybė gali priimti sprendimus dėl turto perdavimo patikėjimo teise kitiems subjektams, sąrašas. Atsižvelgdami į tai, manytume, kad Vyriausybė neturėtų teisinio pagrindo sprendimo dėl Projekte nurodyto turto perdavimo Projekto 2 punkte nurodytam subjektui priėmimui. Šiame kontekste pastebėtina, kad Konstitucinis Teismas ne kartą yra konstatavęs, jog Vyriausybė pagal Konstituciją yra saistoma ir savo pačios priimtų nutarimų. Todėl atsižvelgdami į tai, taip pat įvertindami tai, jog Finansų ministerija yra parengusi ir Lietuvos Respublikos Seimo kanceliarijos teisės aktų informacinėje sistemoje užregistravusi Vyriausybės 2001 m. sausio 5 d. nutarimo Nr. 16 „Dėl valstybės turto perdavimo valdyti, naudoti ir disponuoti juo patikėjimo teise tvarkos aprašo patvirtinimo“ pakeitimo“ projektą, siūlytume Projekto rengėjams teikti Projektą svarstyti Vyriausybei po to, kai bus priimtas minėtas Vyriausybės nutarimo pakeitimo projektas.

2. Jeigu būtų neatsižvelgta į 1 pastabą, atkreipiame dėmesį, kad kartu su Projektu turėtų būti pateikti dokumentai nurodyti Aprašo 11.6.1 ir 11.6.2 papunkčiuose.

Teisės taikymo skyriaus vedėjas

Dainius Petravičius

Siūlau įtraukti į Vyriausybės posėdžio (pasitarimo) darbotvarkės projektą


2016-09-07

Dėl nekilnojamojo turto perėmimo iš Vilniaus miesto savivaldybės ir perdavimo Užsienio reikalų ministerijai patikėjimo teise (TAP-16-1417) (16-8363(2))


Pranešėjas: Užsienio reikalų ministras L. Linkevičius


Dalyvauja: Užsienio reikalų ministerijos Administracinio departamento Turto ir investicijų skyriaus vedėjas G. Levickis

Posėdžių rengimo skyriaus
patarėjas

P. Gerasimovič

Klausimo kuratorius: V.Pavardė, parašas

2016-08-31


<p>Apsvarstyta ministerijų atstovų pasitarime</p> <p><u>2016-08-06</u> (data)</p>	<p>Ministerijų atstovų pasitarimo protokolo išrašas.</p> <p><i>buityti svarstyti Vyriausybės posėdžio A dalyje.</i></p> <p><i>(2016-09-16)</i></p>
<p>Informacija apie projekto svarstymą Vyriausybės pasitarime ar/ir Vyriausybės posėdyje</p> <p></p>	<p>Papildoma informacija</p>

prive 8 klausimo (LRV pos.)

LIETUVOS RESPUBLIKOS
VYRIAUSYBĖS KANCELIARIJA
2016-09-05 Nr. G-10557



LIETUVOS RESPUBLIKOS UŽSIENIO REIKALŲ MINISTERIJA

Biudžetinė įstaiga, J.Tumo-Vaižganto g. 2, LT-01511 Vilnius, tel.: (8 5) 236 2444, (8 5) 236 2400,
faks. (8 5) 231 3090, el. p. urm@urm.lt, <http://www.urm.lt>
Duomenys kaupiami ir saugomi Juridinių asmenų registre, kodas 188613242

Lietuvos Respublikos Vyriausybės
kanceliarijai

2016-09-05 Nr. (9.1.3)3-4510

DĖL LIETUVOS RESPUBLIKOS VYRIAUSYBĖS NUTARIMO PROJEKTO

Atsižvelgdami į Lietuvos Respublikos Vyriausybės kanceliarijos Teisės departamento išvadą dėl Lietuvos Respublikos Vyriausybės nutarimo „Dėl nekilnojamojo turto perėmimo iš Vilniaus miesto savivaldybės ir perdavimo Užsienio reikalų ministerijai patikėjimo teise“ projekto (TAIS Nr. 16-8363 (2), teikiame papildomus dokumentus.

PRIDEDAMA:

1. Pagalbinių pastatų, jų dalių ir priestatų kadastro duomenys, 2 lapai.
2. Nekilnojamojo turto registre įregistruoto turto sąrašas, 6 lapai.

Ministerijos kanclerė

Jūratė Raguckienė

**VALSTYBĖS ĮMONĖ REGISTRŲ CENTRAS**

Vinco Kudirkos g. 18-3, LT-03105 Vilnius, tel. (5) 2688 262, faks. (5) 2688 311,
e.l.p. info@registrucentras.lt

**NEKILNOJAMOJO TURTO REGISTRO CENTRINIO DUOMENŲ BANKO
IŠRAŠAS**

2016-04-29 09:03:00

1. Nekilnojamojo turto registre įregistruotas turtas:

Registro Nr.: 10/318857
 Registro tipas: Statiniai
 Sudarymo data: 1995-01-30
 Adresas: Vilnius, Grybautojų g. 11
 Registro tvarkytojas: Valstybės įmonės Registrų centro Vilniaus filialas

2. Nekilnojamieji daiktai:

2.1.
 Adresas: Pastatas - Vaikų namai
 Vilnius, Grybautojų g. 15
 Unikalus daikto numeris: 1394-0001-2026
 Daikto pagrindinė naudojimo paskirtis: Gyvenamoji (įvairioms socialinėms grupėms)
 Pažymėjimas plane: 2N1m
 Statybos pabaigos metai: 1940
 Baigtumo procentas: 100 %
 Sienos: Rąstai
 Stogo danga: Asbestcementis
 Aukštų skaičius: 1
 Bendras plotas: 230.68 kv. m
 Naudingas plotas: 230.68 kv. m
 Gyvenamasis plotas: 73.54 kv. m
 Tūris: 678 kub. m
 Užstatytas plotas: 227.00 kv. m
 Koordinatė X: 6067270
 Koordinatė Y: 584954
 Atkūrimo sąnaudos (statybos vertė): 43408 Eur
 Atkuriamoji vertė: 26306 Eur
 Vidutinė rinkos vertė: 72115 Eur
 Vidutinės rinkos vertės nustatymo būdas: Masinis vertinimas
 Vidutinės rinkos vertės nustatymo data: 2013-09-02
 Kadastro duomenų nustatymo data: 2000-02-27

2.2.
 Adresas: Pastatas - Vaikų namai
 Vilnius, Grybautojų g. 13
 Unikalus daikto numeris: 1394-0001-2037
 Daikto pagrindinė naudojimo paskirtis: Gyvenamoji (įvairioms socialinėms grupėms)
 Pažymėjimas plane: 3N1m
 Statybos pabaigos metai: 1940
 Baigtumo procentas: 100 %
 Šildymas: Vietinis centrinis šildymas
 Vandentiekis: Vietinis vandentiekis
 Nuotekų šalinimas: Vietinis nuotekų šalinimas
 Sienos: Rąstai

Aukštų skaičius: 1
 Bendras plotas: 89.85 kv. m
 Naudingas plotas: 89.85 kv. m
 Gyvenamasis plotas: 21.85 kv. m
 Tūris: 431 kub. m
 Užstatytas plotas: 92.00 kv. m
 Koordinatė X: 6067210
 Koordinatė Y: 584965
 Atkūrimo sąnaudos (statybos vertė): 39930 Eur
 Atkuriamoji vertė: 32455 Eur
 Vidutinė rinkos vertė: 38809 Eur
 Vidutinės rinkos vertės nustatymo būdas: Masinis vertinimas
 Vidutinės rinkos vertės nustatymo data: 2013-09-02
 Kadastro duomenų nustatymo data: 2000-02-27

2.3. Pastatas - Vaikų namai
 Unikalus daikto numeris: 1394-0001-2048
 Daikto pagrindinė naudojimo paskirtis: Gyvenamoji (įvairioms socialinėms grupėms)
 Pažymėjimas plane: 4N1m
 Statybos pabaigos metai: 1940
 Baigtumo procentas: 100 %
 Šildymas: Vietinis centrinis šildymas
 Vandentiekis: Vietinis vandentiekis
 Nuotekų šalinimas: Vietinis nuotekų šalinimas
 Sienos: Rąstai
 Stogo danga: Metalas
 Aukštų skaičius: 1
 Bendras plotas: 192.56 kv. m
 Naudingas plotas: 192.56 kv. m
 Gyvenamasis plotas: 155.42 kv. m
 Tūris: 1055 kub. m
 Užstatytas plotas: 230.00 kv. m
 Koordinatė X: 6067171.62
 Koordinatė Y: 584965.13
 Atkūrimo sąnaudos (statybos vertė): 65276 Eur
 Fizinio nusidėvėjimo procentas: 67 %
 Atkuriamoji vertė: 21541 Eur
 Vidutinė rinkos vertė: 69509 Eur
 Vidutinės rinkos vertės nustatymo būdas: Masinis vertinimas
 Vidutinės rinkos vertės nustatymo data: 2013-09-02
 Kadastro duomenų nustatymo data: 2000-02-27

✓ 2.4. Pastatas - Ūkinis pastatas
 Adresas: Vilnius, Grybautojų g. 13
 Unikalus daikto numeris: 1394-0001-2059
 Daikto pagrindinė naudojimo paskirtis: Pagalbinio ūkio
 Pažymėjimas plane: 5I1ž
 Statybos pabaigos metai: 1940
 Baigtumo procentas: 100 %
 Sienos: Medis su karkasu
 Aukštų skaičius: 1

Tūris: 32 kub. m
 Užstatytas plotas: 14.00 kv. m
 Atkūrimo sąnaudos (statybos vertė): 300 Eur
 Fizinio nusidėvėjimo procentas: 70 %
 Atkuriamoji vertė: 90 Eur
 Vidutinė rinkos vertė: 591 Eur
 Vidutinės rinkos vertės nustatymo būdas: Masinis vertinimas
 Vidutinės rinkos vertės nustatymo data: 2013-09-02
 Kadastro duomenų nustatymo data: 2000-02-27

✓ 2.5. Pastatas - Ūkinis pastatas

Adresas: Vilnius, Grybautojų g. 13
 Unikalus daikto numeris: 1394-0001-2068
 Daikto pagrindinė naudojimo paskirtis: Pagalbinio ūkio
 Pažymėjimas plane: 6I1Ž
 Statybos pabaigos metai: 1940
 Baigtumo procentas: 100 %
 Sienos: Medis su karkasu
 Aukštų skaičius: 1
 Tūris: 99 kub. m
 Užstatytas plotas: 35.00 kv. m
 Atkūrimo sąnaudos (statybos vertė): 927 Eur
 Fizinio nusidėvėjimo procentas: 70 %
 Atkuriamoji vertė: 278 Eur
 Vidutinė rinkos vertė: 1781 Eur
 Vidutinės rinkos vertės nustatymo būdas: Masinis vertinimas
 Vidutinės rinkos vertės nustatymo data: 2013-09-02
 Kadastro duomenų nustatymo data: 2000-02-27

2.6. Pastatas - Pavėsinė

Adresas: Vilnius, Grybautojų g. 13
 Unikalus daikto numeris: 1394-0001-2070
 Daikto pagrindinė naudojimo paskirtis: Pagalbinio ūkio
 Pažymėjimas plane: 7I1m
 Statybos pabaigos metai: 1990
 Baigtumo procentas: 100 %
 Aukštų skaičius: 1
 Tūris: 0 kub. m
 Užstatytas plotas: 52.00 kv. m
 Atkūrimo sąnaudos (statybos vertė): 8138 Eur
 Fizinio nusidėvėjimo procentas: 63 %
 Atkuriamoji vertė: 3012 Eur
 Atkūrimo sąnaudų (statybos vertės) ir atkuriamosios vertės nustatymo data: 2013-09-02
 Vidutinė rinkos vertė: 1897 Eur
 Vidutinės rinkos vertės nustatymo būdas: Atkuriamoji vertė
 Vidutinės rinkos vertės nustatymo data: 2013-09-02
 Kadastro duomenų nustatymo data: 2000-02-27

✓ 2.7. Pastatas - Pavėsinė

Adresas: Vilnius, Grybautojų g. 13
 Unikalus daikto numeris: 1394-0001-2080
 Daikto pagrindinė naudojimo paskirtis: Pagalbinio ūkio
 Pažymėjimas plane: 811m
 Statybos pabaigos metai: 1950
 Baigtumo procentas: 100 %
 Aukštų skaičius: 1
 Tūris: 0 kub. m
 Užstatytas plotas: 14.00 kv. m
 Atkūrimo sąnaudos (statybos vertė): 1176 Eur
 Fizinio nusidėvėjimo procentas: 70 %
 Atkuriamoji vertė: 353 Eur
 Atkūrimo sąnaudų (statybos vertės) ir atkuriamosios vertės nustatymo data: 2013-09-02
 Vidutinė rinkos vertė: 222 Eur
 Vidutinės rinkos vertės nustatymo būdas: Atkuriamoji vertė
 Vidutinės rinkos vertės nustatymo data: 2013-09-02
 Kadastro duomenų nustatymo data: 2000-02-27

2.8. Pastatas - Pavėsinė
 Adresas: Vilnius, Grybautojų g. 13
 Unikalus daikto numeris: 1394-0001-2091
 Daikto pagrindinė naudojimo paskirtis: Pagalbinio ūkio
 Pažymėjimas plane: 911m
 Statybos pabaigos metai: 1950
 Baigtumo procentas: 100 %
 Aukštų skaičius: 1
 Tūris: 0 kub. m
 Užstatytas plotas: 12.00 kv. m
 Atkūrimo sąnaudos (statybos vertė): 1008 Eur
 Fizinio nusidėvėjimo procentas: 70 %
 Atkuriamoji vertė: 301 Eur
 Atkūrimo sąnaudų (statybos vertės) ir atkuriamosios vertės nustatymo data: 2013-09-02
 Vidutinė rinkos vertė: 191 Eur
 Vidutinės rinkos vertės nustatymo būdas: Atkuriamoji vertė
 Vidutinės rinkos vertės nustatymo data: 2013-09-02
 Kadastro duomenų nustatymo data: 2000-02-27

2.9. Pastatas - Pavėsinė
 Adresas: Vilnius, Grybautojų g. 13
 Unikalus daikto numeris: 1394-0001-2104
 Daikto pagrindinė naudojimo paskirtis: Pagalbinio ūkio
 Pažymėjimas plane: 1011m
 Statybos pabaigos metai: 1950
 Baigtumo procentas: 100 %
 Aukštų skaičius: 1
 Tūris: 0 kub. m
 Užstatytas plotas: 12.00 kv. m
 Atkūrimo sąnaudos (statybos vertė): 1008 Eur
 Fizinio nusidėvėjimo procentas: 70 %

Atkuriamoji vertė: 301 Eur
 Atkūrimo sąnaudų (statybos vertės) ir atkuriamosios vertės nustatymo data: 2013-09-02
 Vidutinė rinkos vertė: 191 Eur
 Vidutinės rinkos vertės nustatymo būdas: Atkuriamoji vertė
 Vidutinės rinkos vertės nustatymo data: 2013-09-02
 Kadastro duomenų nustatymo data: 2000-02-27

2.10. Kiti inžineriniai statiniai - Kiemo statiniai
 Adresas: Vilnius, Grybautojų g. 13
 Aprašymas / pastabos: (šulinys)
 Unikalus daikto numeris: 1394-0001-2115
 Daikto pagrindinė naudojimo paskirtis: Kiti inžineriniai statiniai
 Statybos pabaigos metai: 1940
 Baigtumo procentas: 100 %
 Atkūrimo sąnaudos (statybos vertė): 973 Eur
 Fizinio nusidėvėjimo procentas: 75 %
 Atkuriamoji vertė: 243 Eur
 Atkūrimo sąnaudų (statybos vertės) ir atkuriamosios vertės nustatymo data: 2013-09-02
 Vidutinė rinkos vertė: 153 Eur
 Vidutinės rinkos vertės nustatymo būdas: Atkuriamoji vertė
 Vidutinės rinkos vertės nustatymo data: 2013-09-02
 Kadastro duomenų nustatymo data: 2000-02-27

3. Daikto priklausiniai iš kito registro: įrašų nėra

4. Nuosavybė:

4.1. Nuosavybės teisė
 Savininkas: VILNIAUS MIESTO SAVIVALDYBĖ, a.k. 111109233
 pastatas Nr. 1394-0001-2026, aprašytas p. 2.1.
 pastatas Nr. 1394-0001-2037, aprašytas p. 2.2.
 pastatas Nr. 1394-0001-2048, aprašytas p. 2.3.
 pastatas Nr. 1394-0001-2059, aprašytas p. 2.4.
 pastatas Nr. 1394-0001-2068, aprašytas p. 2.5.
 pastatas Nr. 1394-0001-2070, aprašytas p. 2.6.
 pastatas Nr. 1394-0001-2080, aprašytas p. 2.7.
 pastatas Nr. 1394-0001-2091, aprašytas p. 2.8.
 pastatas Nr. 1394-0001-2104, aprašytas p. 2.9.
 kiti statiniai Nr. 1394-0001-2115, aprašyti p. 2.10.
 Daiktas: 2013-11-11 Apeliacinio teismo sprendimas
 Įregistravimo pagrindas: Nr. 2A-2021/2013
 Įrašas galioja: 2013-11-27 Priėmimo - perdavimo aktas
 Nuo 2013-11-28

5. Valstybės ir savivaldybių žemės patikėjimo teisė: įrašų nėra

6. Kitos daiktinės teisės : įrašų nėra

7. Juridiniai faktai: įrašų nėra

8. Žymos: įrašų nėra

9. Specialiosios žemės ir miško naudojimo sąlygos: įrašų nėra

10. Daikto registravimas ir kadastro žymos: įrašų nėra

11. Registro pastabos ir nuorodos:

8IIm (b.p. 2IIm), 9IIm (b.p. 3IIm), 10IIm (b.p. 4IIm). 2006-03-22 nustatyti nauji nekilnojamųjų daiktų kadastro duomenys, kurie neįrašyti į Nekilnojamojo turto registrą. Adresas pataisytas pagal 2012-12-04 Adresų registro duomenis. Statiniai stovi dviejuose žemės sklypuose, kadastro Nr. 0101/0012:189, Nr. 0101/0012:191.

12. Kita informacija:

Žemės sklypo, kuriame yra statiniai, kadastrinis Nr.: 0101/0012:191

Archyvinės bylos Nr.: 13/14262

13. Informacija apie duomenų sandoriui tikslinimą: įrašų nėra

2016-04-29 09:03:00

Dokumentą atspausdino
vyr. specialistas

SISTEMOS
NAUDOTOJAS

Pagalbinių pastatų, jų dalių ir priestatų kadastro duomenys

Adresas: Vilnius Grybautojų g. 13 / Lakštingalų g. 23


1B forma


Bylos Nr. 13/14262

Viso pastato	Unikalus numeris	1394-0001-2059 /	1394-0001-2068 /	1394-0001-2070	1394-0001-2080 /	1394-0001-2091	1394-0001-2104
	Žymėjimas	6I1ž	6I1ž	7I1m	8I1m	9I1m	10I1m
	Užstatytas plotas m2	14	35	52	14	12	12
	Tūris m3	32	99	0	0	0	0
	Baigtumas %	100	100	100	100	100	100
Centro koordinatės X/Y							

Kadastro duomenys	Pagalbinis pastatas	Pagalbinis pastatas	Pagalbinis pastatas	Pagalbinis pastatas	Pagalbinis pastatas
Duomenys užfiksuoti	2006-03-22	2006-03-22	2006-03-22	2006-03-22	2006-03-22
Žymėjimas	10I1m	6I1ž	6I1ž	7I1m	8I1m
Pavadinimas	Pavėsinė	Ukinis pastatas	Ukinis pastatas	Pavėsinė	Pavėsinė
Statybos pr.-pab. metai	1950-1950	1940-1940	1940-1940	1990-1990	1950-1950
Rekonstr. pr.-pab. metai	-	-	-	-	-
Baigtumas %	100	100	100	100	100
Aukšto skaičius	1	1	1	1	1
Tūris m3	0	32	99	0	0
Pamatai	Medis	Medis	Medis	Metalas	Medis
Sienos	Nėra	Medis su karkasu	Medis su karkasu	Nėra	Nėra
Perdangos	Nėra	Medis	Medis	Nėra	Nėra
Stogo konstrukcija	Šlaitinis	Šlaitinis	Šlaitinis	Šlaitinis	Šlaitinis
Stogo danga	Metalas	Metalas	Metalas	Asbestcementis	Metalas
Išorės apdaila	Nėra	Nėra	Nėra	Nėra	Nėra
Pertvaros	Nėra	Nėra	Nėra	Nėra	Nėra
Grindys	Lentos	Nėra	Nėra	Betoninės plytelės	Lentos
Langai	Nėra	Nėra	Nėra	Nėra	Nėra
Durys	Nėra	Medinės	Medinės	Nėra	Nėra
Sildymas	Nėra	Nėra	Nėra	Nėra	Nėra
Vandentiekis	Nėra	Nėra	Nėra	Nėra	Nėra
Kanalizacija	Nėra	Nėra	Nėra	Nėra	Nėra
Dujos	Nėra	Nėra	Nėra	Nėra	Nėra
Elektra	Nėra	Yra	Yra	Nėra	Nėra

Klasifikaciniai duomenys	
Duomenys užfiksuoti	2006-03-22
Žymėjimas	911m
Pavadinimas	Pavėsinė
Statybos pr.-pab. metai	1950-1950
Rekonstr. pr.-pab. metai	-
Baigtumas %	100
Aukšto skaičius	1
Tūris m3	0
Pamatai	Medis
Sienos	Nėra
Perdangos	Nėra
Stogo konstrukcija	Šlaitinis
Stogo danga	Metalas
Išorės apdaila	Nėra
Perlvaros	Nėra
Grindys	Lentos
Langai	Nėra
Durys	Nėra
Šildymas	Nėra
Vandentiekis	Nėra
Kanalizacija	Nėra
Dujos	Nėra
Elektra	Nėra

Parengė Matininkas  L. Zurauskaitė 2006 05 24
 (pareigos, parašas, v. pavardė, data)

Tikrinio Grupės vedėjas  T. Pavlovskė 2006 05 26
 (pareigos, parašas, v. pavardė, data)

I. Kanto g. 25
LT-44002 Kaunas

Tel. (8 37) 22 31 86
faksas (8 37) 20 52 27
el. p. info@kelprojektas.lt
www.kelprojektas.lt

Duomenys kaupiami ir saugomi
juridinių asmenų registre
Kodas 234004210
PVM kodas LT340042113

NEKILNOJAMOJO TURTO OBJEKTO KADASTRINIŲ MATAVIMŲ BYLA

SKLYPO VIETA: apskritis VILNIAUS
rajonas, miestas VILNIUS
miestelis, seniūnija ANTAKALNIO
kaimas _____
gatvė Mėlynių g. 2C (proj. skl. Nr. 1)

SKLYPO IDENTIFIKATORIUS:


kadastro vietovė VILNIAUS 0101
bloko Nr. 0012
sklypo Nr. bloke _____
sklypo Nr. projekto plane _____
Valstybinio registro Nr. _____

savininkas (naudotojas, valstybinės žemės nuomininkas)

LIETUVOS RESPUBLIKA

(vardas, pavardė, pavadinimas)

2016 m.



BYLOS VIDAUS APYRAŠAS

Eil. Nr.	Dokumento pavadinimas	Dokumento Nr.	Dokumento data	Bylos lapų numeriai	Pastabos
1	2	3	4	5	6
1.	Aiškinamasis raštas			3	
2.	Žemės sklypo kadastro duomenų lentelė			4-5	
3.	Žemės sklypo ribų paženklinimo – parodymo aktas			6	
4.	Žemės sklypo planas M1:500			7	
5.	Nominali vertė			8	
6.	Vidutinė rinkos vertė			9	
7.	Kvietimai			10	
8.	Vilniaus miesto savivaldybės administracijos direktoriaus 2015-11-30 įsakymas Nr. 30-3782			11-12	
9.	Nekilnojamojo turto registro išrašas			13-15	
10.	Statinių išdėstymo planas M1:500			16	
11.	2014-03-18 žemės sklypo ribų paženklinimo parodymo aktas			17	
12.	2014-03-18 žemės sklypo planas			18	
13.	Vilniaus m. sav. administracijos miesto plėtros departamento užsakymas „dėl žemės žemės sklypo Grybautojų g. 13 tikslinių kadastrinių matavimų parengimo“			19	
14.	Įsakymas dėl adresų suteikimo			20	

Vidaus apyrašo lapų: 20

Darbu vadovas
(pareigų pavadinimas)

(parašas)

ŠARŪNAS LEVANAS

(vardas, pavardė)

KOPIJA TIKRA

Vilniaus miesto savivaldybės administracijos
Miesto plėtros departamento
Žemės duomenų skyriaus vyr. specialistė

I. Rita Kuzmick

2016-09-15

**ŽEMĖS SKLYPO ADRESU VILNIAUS M.,
MĖLYNIŲ G. 2C (proj. skl. Nr. 1)
AIŠKINAMASIS RAŠTAS**

Vilniaus miesto savivaldybės užsakymu UAB „Kelprojektas“ atliko žemės sklypo esančio Vilniaus m. Mėlynių g. 2C (proj. skl. Nr. 1), kadastrinius matavimus, vadovaujantis žemės sklypo planu prilyginamu detaliojo teritorijų planavimo dokumentui M1:1000 ir Vilniaus miesto savivaldybės administracijos direktoriaus 2015-11-30 įsakymu Nr. 30-3782.

Esamas žemės sklypas (kad. Nr. 0101/0012:0152) projektu yra atidalintas į tris dalis.


Į matavimus buvo kviešti atstovai iš NŽT. Tačiau niekas iš NŽT atstovų matavimuose nedalyvavo.

Žemės sklypo naudojimo paskirtis – kita, sklypo naudojimo būdas – visuomeninės paskirties teritorija.

Matavimai atlikti LKS-94 koordinacių sistemoje dvietažniu GPS imtuvu STONEX S10, prisijungus prie LITPos bazinės stoties VGTU 2015-01-18 10:10. Žemės sklypų aplinkinės ribos patikrintos VI „Registrų centras“ GIS duomenų bazėje. Žemės sklypo ribos paženklintos 4 riboženkliais, kiti ribos taškai paženklinti 2014-03-18 atliekant žemės sklypo kadastrinius matavimus.

Atlikus kadastrinius matavimus, nustatyti šie žemės naudojimo apribojimai:

1. VI – elektros linijų apsaugos zonos.
2. XXXIII – rekreacinės teritorijos.
3. XLIX – vandentiekio, lietaus, ir fekalinės kanalizacijos tinklų ir įrenginių apsaugos zonos.
4. XXVII – saugotini želdiniai (medžiai ir krūmai), augantys ne miškų ūkio žemėje.

Atestato Nr.					Aiškinamasis raštas		Laida
							O
2M-M-2138	Rengėjas	Šarūnas Jėvanas	2016 01			Lapas	Lapų
						1	1

ŽEMĖS SKLYPO KADASTRO DUOMENYS

2016-01-18

Nr.

(data)

(sudarymo vieta)

Kadastro:	vietovė	Vilniaus m.				blokas				sklypas			
Žemės sklypo kadastro Nr.		0	1	0	1	0	0	1	2				
Gatvė, namo Nr.		Mėlynių g. 2C (proj. skl. Nr. 1)											
Kaimas (miestelis)													
Seniūnija		Antakalnio											
Miestas (rajonas)		Vilniaus m.											
Apskritis		Vilniaus											
Pagrindinė žemės naudojimo paskirtis		Kita (žemės)											
Žemės sklypo naudojimo būdas		Visuomeninės paskirties teritorijos											
Žemės sklypo formavimo juridinio dokumento data		2015-11-30											
Žemės sklypo formavimo juridinio dokumento tipas		Vilniaus miesto savivaldybės administracijos direktoriaus įsakymas											
Žemės sklypo formavimo juridinio dokumento Nr.		30-3782											

Duomenys apie žemės naudmenų kiekybines charakteristikas ir vertę

Žemės naudmenų eksplikacija (ha)												Nusausinta žemė (ha)
Žemės ūkio naudmenos				miškas	keliai	užstatyta teritorija	vandenys	Kita žemė				
iš viso	ariama	sodai	pievos					želdiniai	pelkės	pažeista	nenaudojama	
-	-	-	-	-	-	0.1111	-	0.2000	-	-	-	-

Žemės sklypo vertė, Eur (nustatyta vadovaujantis Lietuvos Respublikos Vyriausybės 1999 m. vasario 24 d. nutarimu Nr. 205 Dėl žemės įvertinimo tvarkos)

Vertės nustatymo data	iš viso	iš jos		
		be miško žemės ir medynų	miško žemės ir medynų	iš jos medynų vertė
2016-01-18	20070	20070	-	-

Duomenys apie žemės naudojimo apribojimus

Eilės Nr.	Kodas	Apribojimai	Žemės plotas, m ²
1	2	3	4
1	6	VI. Elektros linijų apsaugos zonos	250
2	33	XXXIII. Rekreacinės teritorijos	3111
3	49	XLIX. Vandentiekio, lietaus ir fekalinės kanalizacijos tinklų ir įrenginių apsaugos zonos	810
4	58	XXVII. Saugotini želdiniai (medžiai ir krūmai), augantys ne miškų ūkio paskirties žemėje	2000

Duomenys apie statinius

Eilės Nr.	Statinio pavadinimas	Pažymėjimas plane	Statinio unikalus Nr.	Kadastrinių matavimų bylos Nr.
1	2	3	4	5
1	Ūkinis pastatas	5IIž	1394-0001-2059	-
2	Ūkinis pastatas	6IIž	1394-0001-2068	-
3	pastatas - pavėsinė	8IIIm		-

Duomenys apie statinių savininkus, jei jie nesutampa su žemės sklypo savininku

Įrašo eilės Nr.	Savininko		Statinio		
	kodas	pavadinimas (pavardė, vardas)	unikalus Nr.	pažymėjimas plane	kadastrinių matavimų bylos Nr.
1	2	3	4	5	6
-	-	-	-	-	-

Darbų vadovas

(duomenis rengusiojo pareigų pavadinimas)

(parašas)

ŠARŪNAS LEVANAS

(vardas, pavardė)



KOPIJA TIKRA

Vilniaus miesto savivaldybės administracijos
 Architektūros plėtros departamento
 Žemės duomenų skyriaus vyr. specialistė

I: J. Kuzmick

2016 - 04 - 27

**ŽEMĖS SKLYPO RIBŲ PAŽENKLINIMO - PARODYMO
AKTAS**

2016-01-18

(data)

Nr. _____

Vilnius

Sudarymo vieta

1. Žemės sklypo ribos nustatytos savininkui(naudotojui): **Lietuvos Respublika a.k. 111105555**
2. Žemės sklypo ribas paženklino, atliko matavimus ir riboženklų įtvirtinimo vietas pažymėjo **Š.LEVANAS**, vadovaudamasis **žemės sklypo formavimo pertvarkymo projektu M1:1000 ir Vilniaus miesto savivaldybės administracijos direktoriaus 2015-11-30 įsakymu Nr. 30-3782**.
3. Žemės sklypo adresas ir plotas: **Vilniaus m. Antakalnio seniūnija Mėlynių g. 2C (proj. skl. Nr. 1). S=3111 kv. m.**

4. Nustatant žemės sklypo ribas, buvo kvieisti dalyvauti žemės sklypo esamas (būsimas) savininkas ar naudotojas ir gretimų žemės sklypų savininkai ir naudotojai:

Lietuvos Respublika

Nacionalinė žemės tarnyba prie ŽŪM

Vilniaus miesto savivaldybės administracijos
Miesto plėtros departamento
Žemės duomenų skyriaus

Rimantas Beniušis
2016-01-18

5. Savininkų ir gretimų žemės naudotojų pastabos bei įrašai apie atsisakymą pasirašyti ir apie neatvykusius asmenis:

Darbu vadovas

Šarūnas Levanas

6. Žemės sklypas paženklintas (4) riboženkliais; kitos ribos sutampa su natūraliais ir dirbtiniais objektais: **kelias, išlikę riboženkliai**
7. Žemės sklype esantys valstybinio ir vietinio geodezinio pagrindo punktai: -
8. Žemės sklype yra savininkui (naudotojui) nuosavybės teise priklausantys pastatai **Ūkinis pastatas 511ž, Ūkinis pastatas 611ž, pastatas - pavėsinė 811m**

9. Žemės sklype yra pastatai, priklausantys kitiems savininkams **nėra**

10. Vadovaujantis Lietuvos Respublikos Vyriausybės 1992 m. gegužės 12 d. nutarimu Nr. 343 „Dėl specialiųjų žemės ir miško naudojimo sąlygų patvirtinimo“ (Žin., 1992, Nr. 22-652) naudojant žemės sklypą turi būti laikomasi šių specialiųjų žemės, miško ir vandens telkinių naudojimo sąlygų:

6: VI. Elektros linijų apsaugos zonos

33: XXXIII. Rekreacinės teritorijos

49: XLIX. Vandentiekio, lietaus ir fekalinės kanalizacijos tinklų ir įrenginių apsaugos zonos

58: XXVII. Saugotini želdiniai (medžiai ir krūmai), augantys ne miškų ūkio paskirties žemėje

11. Žemės sklypui nustatyti žemės servitutai:

KOPIJA TIKRA

12. Žemės savininkas sudaręs raštiškus susitarimus su kitais asmenimis dėl žemės servitutų, bendrų objektų naudojimo ir kitų žemės nuosavybės ar naudojimo sąlygų: -

13. Žemės savininkas įsipareigoja saugoti ir prižiūrėti riboženklis, ir yra susipažinęs su Lietuvos Respublikos administracinių teisės pažeidimų kodekso 47 straipsnio nuostatomis: pastovių žemėnaudos riboženklių sunaikinimas arba gadinimas užtraukia baudą nuo septyniasdešimt dviejų iki vieno šimto keturiasdešimt keturių eurų

Lietuvos Respublika a.k. 111105555

Pastabos: -

Aktas surašytas dviem egzemplioriais: pirmas egzempliorius įteikiamas užsakovui, antrasis – Nacionalinės žemės tarnybos prie Žemės ūkio ministerijos Vilniaus miesto skyriui kartu su nekilnojamojo turto objektų kadastrinių matavimų byla.

Darbų vadovas

(kadastrinius matavimus atlikusio asmens pareigų pavadinimas)

(parašas)

ŠARŪNAS LEVANAS

(vardas, pavardė)

Sutinku:

Lietuvos Respublika

(savininko ar naudotojo vardas pavardė)

(parašas)

(data)

Žemės sklypo ribos paženklintos ir jų pagrindu parengtas žemės sklypo planas atitinka teisės aktų reikalavimus Nacionalinės žemės tarnybos prie Žemės ūkio ministerijos

Vilniaus miesto skyriaus vedėjas

Vilniaus miesto savivaldybės administracijos

Miesto plėtros departamento

Žemės duomenų skyriaus

(parašas)

Rimutė Beniliūnė

2016-01-25 (vardas ir pavardė)

(data)

Nacionalinės žemės tarnybos prie ŽŪM
Vilniaus miesto skyriaus
vedėjo pavaduotoja
Žaneta Sasnauskienė
10/6 01/25

KOPIJA TI

Vilniaus miesto savivaldybės administracijos

Miesto plėtros departamento

Žemės duomenų skyriaus vyr. specialistė

Beata Kuzmik

2016-01-25



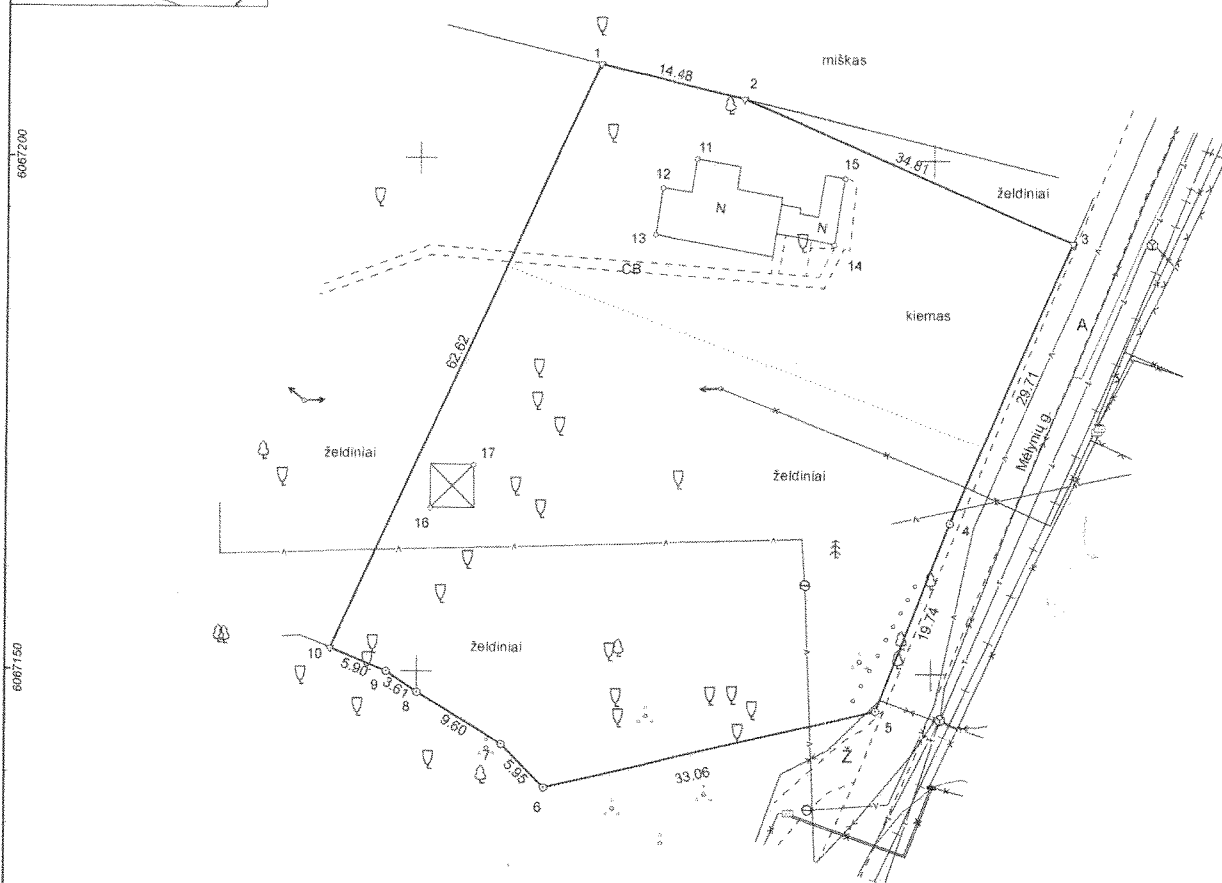
ŽEMĖS SKLYPO PLANAS M 1:500

Sklypo plotas 3111 m²

Kadastro:	vietovė	Vilniaus m.	blokas	sklypas
Žemės sklypo kadastro Nr.	0	1	0	1

Gatvė, namo Nr.	Mėlynų g. 2C (proj. skl. Nr. 1)
Kaimas (miestelis)	
Seniūnija	Antakalnio
Rajonas (miestas)	Vilniaus m.
Apskritis	Vilniaus

Gretimybė	Gretimo ž. skl. kad. Nr.	Pastabos
1-2		VŽP
2-3		proj. skl. Nr. 3
3-5		Mėlynų g.
5-10		VŽP
10-1		proj. skl. Nr. 2 (Grybautojų g. 11)



Su paženklintomis vietovėse žemės sklypo ribomis, aprašytomis 2016 m. sausio mėn. 18 d. žemės sklypo paženklinimo-parodymo akte, ir nustatyto ploto sutinku:
Žemės sklypo savininkas (naudotojas), parašas, data.

1. Lietuvos Respublika
(vardas, pavardė, pavadinimas) (parašas) (data)

Nacionalinė žemės tarnyba prie Žemės ūkio ministerijos
Vilniaus miesto skyrius
Patikrino: [signature] 2016-01-20
Suderino: [signature] 2016-01-18
(pareigos) (parašas) (vardas, pavardė) (data)

KELPROJEKTAS			
Pareigos	Parašas	Vardas ir pavardė	Data
Skyriaus vadovas	[signature]	PAULIUS GEOIECKAS	2016-01-18
Sektoriaus vadovas	[signature]	PAULIUS GRIBAUTAS	2016-01-18
Darbu vadovas	[signature]	KAROLINA LEVANA	2016-01-18
GEO OBJEKTO KODAS: 4400-4068-0144			

požeminės komunikacijos plane išbrėžtos remiantis 2016-01-05 dienos stambaus mastelio kartografinę medžiagą iš SI "Vilniaus planas"

585000

585050

ŽEMĖS SKLYPO PLANAS M 1:500

Sklypo plotas 3111 m²

Žemės sklypo kadastro Nr.

0	1	0	1	0	0	1	2				
---	---	---	---	---	---	---	---	--	--	--	--

KOORDINACIJŲ ŽINIARAŠTIS


[illegible]

Duomenys apie žemės naudojimo apribojimus

Eil. Nr.	Kodas	Aprašymai	Žemės plotas m ²
1	6	VI. Elektros linijų apsaugos zonos	250
2	33	XXXIII. Rekreacinės teritorijos	3111
3	49	XLIX. Vandentiekio, lietaus ir fekalinės kanalizacijos tinklų ir įrenginių apsaugos zonos	810
4	58	XXVII. Saugotini želdiniai (medžiai ir krūmai), augantys ne mišku ūkio paskirties žemėje	2000

Servitutas

Eil. Nr.	Kodas	Servituto rūšis	Plotas m ²
-	-	-	-



KITOS PAGRINDINĖS ŽEMĖS NAUDOJIMO PASKIRTIES ŽEMĖS SKLYPO VERTĖS APSKAIČIAVIMO
AKTAS

2016-01-18

Nr.

(data)

(sudarymo vieta)

1. Esamasis (būsimasis) žemės sklypo savininkas arba naudotojas: **Lietuvos Respublika**
 2. Žemės sklypo adresas: **Vilniaus m. sav., Vilniaus m., Mėlynių g. 2C (proj. skl. Nr. 1)**
 3. Žemės sklypo plotas (be miškų, ežerų ir tvenkinių): **0.3111** ha, iš jos žemės ūkio naudmenos, kelių, pastatų ir kitų statinių ir kiemų užimta žemė **0.1111** ha; krūmynai, pelkės ir kita žemė **0.2000** ha; vandens telkiniai (išskyrus ežerus ir žuvininkystės tvenkinius) **0.0000** ha, iš jų rekreacijai naudojamų statinių ir įrenginių užimtas plotas - ha.
 4. Žemės sklypo nuotolis nuo artimiausio miesto, miestelio: _____ - _____ km.
 5. Žemės ūkio naudmenų našumo balas: **40.0**.
 6. Normatyvinė 1 ha žemės ūkio naudmenų vertė **434.43** Eur.
 7. Bazinė žemės sklypo vertė **135.15** Eur.
 8. Pataisos koeficientai teritorijos socialiniam-gamybiniam potencialui įvertinti:
 - 8.1 viso žemės sklypo:
plotas **0.1111** ha - koeficientas **25.0** ;
plotas **0.2000** ha - koeficientas **25.0** ;
plotas - ha - koeficientas - ;
 - 8.2 iš jo rekreacijai naudojamų statinių ir įrenginių užimtos žemės:
plotas - ha - koeficientas - ;
plotas - ha - koeficientas - ;
plotas - ha - koeficientas - ;
 - 8.3 papildomas koeficientas priemiestiniams žemės sklypams: - .
 - 8.4 viso žemės sklypo **0.3111** ha, iš jo rekreacijai naudojamų statinių ir įrenginių užimtos žemės - ha.
 9. Pataisos koeficientas žemės sklypo padėčiai įvertinti kompleksiniu urbanistiniu-ekologiniu požiūriu: **5.94**.
 10. Pataisos koeficientas žemės naudojimo ir ūkinės veiklos apribojimams bei aplinkos taršai įvertinti: _____.
 11. Apskaičiuota žemės sklypo vertė **20069.95** Eur, iš jo rekreacijai naudojamų statinių ir įrenginių užimtos žemės - Eur.
 12. Žemės sklype įsiterpusio miško (- ha) žemės vertė - Eur ir medynų tūrio vertė - Eur.
 13. Žemės sklype įsiterpusių ežerų ir tvenkinių (- ha) vertė - Eur.
 14. Žemės sklypo (**0.3111** ha) vertė **20070.00** Eur.
 15. Pataisos koeficientas teritorijos rekreaciniam-ekologiniam vertingumui nustatyti: - .
 16. Žemės vertės priedas dėl inžinerinių statinių - Eur.
 17. Patikslinta žemės sklypo vertė be priedo dėl inžinerinių statinių **20070** Eur.
 18. Valstybinės žemės vertė indeksuojama indeksu **1.6**, o medynų tūrio vertė – indeksu **4,8**.
 19. Indeksuota žemės sklypo vertė **32112** Eur.
- Pastaba. Apskaičiuojant valstybės išnuomojamų naudojamų žemės sklypų vertę, priedas dėl inžinerinių statinių neskaičiuojamas.

Darbų vadovas

(apskaičiavusio asmens pareigos)

(parašas)

ŠARŪNAS LEVANAS

(vardas ir pavardė)

KOPIJA TIKRA
Vilniaus miesto savivaldybės administracijos
Miesto plėtros departamento
Žemės duomenų skyriaus vyr. specialistė

Ruta Kuznik

4016 -01 - AK

ŽEMĖS SKLYPO VIDUTINĖ RINKOS VERTĖS APSKAIČIAVIMO AKTAS

2016-01-14

Nr.

(data)

(sudarymo vieta)

Žemės sklypo kadastro Nr.	01010012
Gatvė, namo Nr.	Mėlynių g. 2C (proj. skl. Nr. 1)
Kaimas (miestelis)	
Seniūnija	Antakalnio
Miestas (rajonas)	Vilniaus m.
Apskritis	Vilniaus
Vertinimo zona	57.78 Antakalnio seniūnijos dalis, apribota nuo Nemenčinės pl. iki Plytinės g. ir Keramikų g. sankirtos, Plytinės g. iki Lauksargio g. Nugalėtojų g. Pasakų g. su joms priklausančiais žemės sklypais ir statiniais iki Nemenčinės pl., Nemenčinės pl. iki O. Milašiaus g., O. Milašiaus g. iki Lizdeikos g., Lizdeikos g. iki Valakupių g. Valakupių g. iki Grybautojų g., Grybautojų g. iki Latežerio g., Latežerio g. iki Kiškių g. be joms priklausančių žemės sklypų ir statinių, Kiškių g. iki Gaigalų g., Gaigalų g. iki Ežerėlių g., Ežerėlių g. iki Nemenčinės pl. su joms priklausančiais žemės sklypais ir statiniais
Paskirtis	Kita (žemės)
Vertinimo tipas	Gyvenamųjų teritorijų žemės sklypai
Bendras plotas (ha)	0.3111
Našumo balas	40.0
Užstatyta teritorija (ha)	0.1111
Vandenų plotas (ha)	-
Miško plotas (ha)	-
Pelkių plotas (ha)	-
Pažeistos žemės plotas (ha)	-
Nenaudojamas plotas (ha)	-
A) elektros apribojimo plotas (ha)	-
Numatoma plėtra pagal BP	Ne
Inžinerinių tinklų koridoriai	Ne
Skaičiavimo modelis	13598
Medynų vid. rinkos vertė, Eur	0
Vertė, Eur	220000

KOPIJA TIKRA

Vilniaus miesto savivaldybės administracijos
Miesto plėtros departamento
Žemės duomenų skyriaus vyr. specialistė

Beata Kuzmick

2016-01-15

Darbų vadovas

(apskaičiavusio asmens pareigos)

(parašas)

ŠARŪNAS LEVANAS

(vardas ir pavardė)

KELPROJEKTAS

Nacionalinė žemės tarnyba prie
Žemės ūkio ministerijos,
Vilniaus m. skyrius, Kalvarijų g. 147
LT-08221 Vilnius

2016-01-05

Nr. 4044-25



2016-01-05 Nr. SR16-00035

DĖL ŽEMĖS SKLYPO KADASTRINIŲ MATAVIMŲ

Vilniaus m. savivaldybės administracijos užsakymu, uždaroji akcinė bendrovė „Kelprojektas“ atlieka žemės sklypo, adresu Vilniaus m., Grybautojų g. 13, kadastrinius matavimus, vadovaujantis formavimo ir pertvarkymo projektu MI:1000 ir Vilniaus miesto savivaldybės administracijos direktoriaus 2015-11-30 įsakymu Nr. 30-3782 „dėl sklypo Grybautojų g. 13 formavimo ir pertvarkymo projekto tvirtinimo“.


Vadovaujantis Lietuvos Respublikos Vyriausybės 2005 m. birželio 23 d. nutarimu Nr. 695 „Dėl Lietuvos Respublikos Vyriausybės 2002 m. balandžio 15 d. nutarimo Nr. 534 „Dėl Lietuvos Respublikos nekilnojamojo turto kadastro nuostatų patvirtinimo“ pakeitimo“ (Žin., 2005, Nr. 80-2899, Žin., 2011, Nr. 125-5950, Teisės aktų registras, 2014-04-07, Nr. 2014-04139) 32.1. punktu kviečiame Jūsų atstovą, 2016 m. sausio 18 dieną 10⁰⁰ val. dalyvauti nustatant bei paženklinant matuojamo žemės sklypo, adresu Vilniaus m., Grybautojų g. 13, ribas, besiribojančias su valstybine žeme.

Žemės sklypo kadastrinius matavimus atlieka uždaroji akcinė bendrovė „Kelprojektas“ (I. Kanto g. 25, LT-44296 Kaunas, adresas internete (www.kelprojektas.lt); darbų vadovas Šarūnas Levanas tel. 8-663-58226 el. paštas Šarunas.Levanas@kelprojektas.lt, statinių kadastro sektoriaus vadovas Evaldas Grybauskas tel. 837205229, 8 662 36398 el. paštas Evaldas.Grybauskas@kelprojektas.lt.

Jei negalėsite dalyvauti, prašome mus informuoti aukščiau nurodytais telefonais, elektroniniu arba paprastu laišku. Jums neatvykus ar neinformavus, žemės sklypo ribų paženklavimo darbai bus tęsiami Lietuvos Respublikos Nekilnojamojo turto kadastro nuostatų nustatyta tvarka.

Statinių kadastro sektoriaus vadovas

Evaldas Grybauskas



Šarūnas Levanas 866358226, el. p. Šarunas.Levanas@kelprojektas.lt

UAB „KELPROJEKTAS“, I. Kanto g. 25, LT-44296, Kaunas, Lietuva.

Tel.: (8-37) 223 186, faks.: (8-37) 205 227, el. paštas: info@kelprojektas.lt, www.kelprojektas.lt

Įmonės kodas 234004210, PVM kodas LT340042113.

Astatikailomoji sąskaita LT702140030001228899, Nordas Bank AB Lietuvos šlynyje, banko kodas 21400.



**VILNIAUS MIESTO SAVIVALDYBĖS
ADMINISTRACIJOS DIREKTORIUS**

**ĮSAKYMAS
DĖL SKLYPO GRYBAUTOJŲ G. 13 FORMAVIMO IR PERTVARKYMO PROJEKTO
TVIRTINIMO**

2015 m. lapkričio 30 d. Nr. 30-3782
Vilnius

Vadovaudamasi Lietuvos Respublikos teritorijų planavimo įstatymo 16 straipsnio 1 dalies 1 punktu ir 20 straipsnio 6 dalimi, Lietuvos Respublikos žemės įstatymo 40 straipsniu, Lietuvos Respublikos žemės ūkio ministro ir Lietuvos Respublikos aplinkos ministro 2004 m. spalio 4 d. įsakymu Nr. 3D-452/D1-513 „Dėl Žemės sklypų formavimo ir pertvarkymo projektų rengimo ir įgyvendinimo taisyklių patvirtinimo“ (2014 m. sausio 2 d. įsakymo Nr. 3D-1/D1-1 redakcija):

1. T v i r t i n u kitos paskirties visuomeninės paskirties teritorijos naudojimo būdo žemės sklypo Grybautojų g. 13 (kadastro Nr. 0101/0012:152) formavimo ir pertvarkymo projektą (pagal pridedamą brėžinį M 1:1000):

1.1. žemės sklypo Nr. 1:

1.1.1. plotą – 3111 (trijų tūkstančių vieno šimto vienuolikos) kv. m;

1.1.2. ribas, pridedamame sprendinių brėžinyje pažymėtas linijomis ir skaičiais 42, 43, 44, 12–17, 41, 42;

1.1.3. pagrindinę naudojimo paskirtį – kitą;

1.1.4. naudojimo būdą – visuomeninės paskirties teritorijos;

1.1.5. taikytinas specialiąsias žemės ir miško naudojimo sąlygas, nustatytas Lietuvos Respublikos Vyriausybės 1992 m. gegužės 12 d. nutarime Nr. 343 „Dėl Specialiųjų žemės ir miško naudojimo sąlygų patvirtinimo“:

1.1.5.1. sklype ir šalia jo esančių inžinerinių tinklų ir statinių naudojimo – elektros linijų apsaugos zonos (VI sk.), vandentiekio, lietaus ir fekalinės kanalizacijos tinklų ir įrenginių apsaugos zonos (XLIX sk.);

1.1.5.2. gamtos apsaugos apribojimus – saugotini želdiniai (medžiai ir krūmai), augantys ne miškų ūkio paskirties žemėje (XXVII sk.), rekreacinės teritorijos (XXXIII sk.);

1.1.5.3. nekilnojamųjų kultūros vertybių apsaugos apribojimų nėra;

1.2. žemės sklypo Nr. 2:

1.2.1. plotą – 6559 (šešių tūkstančių penkių šimtų penkiasdešimt devynių) kv. m;
1.2.2. ribas, pridedamame sprendinių brėžinyje pažymėtas linijomis ir skaičiais 1–9, 42, 41, 18–40, 1;

1.2.3. pagrindinę naudojimo paskirtį – kitą;

1.2.4. naudojimo būdą – visuomeninės paskirties teritorijos;

1.2.5. taikytinas specialiąsias žemės ir miško naudojimo sąlygas, nustatytas Lietuvos Respublikos Vyriausybės 1992 m. gegužės 12 d. nutarime Nr. 343 „Dėl Specialiųjų žemės ir miško naudojimo sąlygų patvirtinimo“:

1.2.5.1. sklype ir šalia jo esančių inžinerinių tinklų ir statinių naudojimo – ryšių linijų apsaugos zonos (I sk.), elektros linijų apsaugos zonos (VI sk.), dujotiekių apsaugos zonos (IX sk.), vandentiekio, lietaus ir fekalinės kanalizacijos tinklų ir įrenginių apsaugos zonos (XLIX sk.);

1.2.5.2. gamtos apsaugos apribojimus – saugotini želdiniai (medžiai ir krūmai), augantys ne miškų ūkio paskirties žemėje (XXVII sk.), rekreacinės teritorijos (XXXIII sk.);

1.2.5.3. nekilnojamųjų kultūros vertybių apsaugos apribojimų nėra.

2. S i ū l a u Nacionalinei žemės tarnybai prie Žemės ūkio ministerijos žemės sklypo formavimo ir pertvarkymo projektu atidalytą 105 (vieno šimto penkių) kv. m ploto žemės sklypo Grybautojų g. 13 (kadastro Nr. 0101/0012:152) dalį, patenkančią į miško žemės plotą, sprendinių brėžinyje pažymėtą linijomis ir skaičiais 43, 10, 11, 44, 43, pervesti į laisvos valstybinės žemės fondą.

3. N u s t a t a u, kad sklypo naudotojas privalo kreiptis į Nacionalinės žemės tarnybos prie Žemės ūkio ministerijos Vilniaus miesto skyrių dėl patvirtintame sklypo Grybautojų g. 13 (kadastro Nr. 0101/0012:152) formavimo ir pertvarkymo projekte nurodytų žemės sklypų suformavimo.

Administracijos direktorė



Alma Vaitkunskienė



VALSTYBĖS ĮMONĖ REGISTRŲ CENTRAS

Vincas Kudirkos g. 18-3, LT-03105 Vilnius, tel. (5) 2688 262, faks. (5) 2688 311, el.p. info@registrucentras.lt

NEKILNOJAMOJO TURTO REGISTRO CENTRINIO DUOMENŲ BANKO IŠRAŠAS

2016-06-28 10:44:03

1. Nekilnojamojo turto registre įregistruotas turtas:

Registro Nr.: **44/2049556**
Registro tipas: **Žemės sklypas**
Sudarymo data: **2016-04-27**
Adresas: **Vilnius, Mėlynių g. 2C**
Registro tvarkytojas: **Valstybės įmonės Registrų centro Vilniaus filialas**

2. Nekilnojamieji daiktai:

2.1. **Žemės sklypas**
Unikalus daikto numeris: **4400-4114-7084**
Žemės sklypo kadastro numeris ir kadastro
vietovės pavadinimas: **0101/0012:189 Vilniaus m. k.v.**
Daikto pagrindinė naudojimo paskirtis: **Kita**
Žemės sklypo naudojimo būdas: **Visuomeninės paskirties teritorijos**
Statusas: **Suformuotas padalijus daiktą**
Daikto istorinė kilmė: **Gautas padalijus daiktą, unikalus daikto numeris 4400-3110-5767**
Žemės sklypo plotas: **0.3111 ha**
Užstatyta teritorija: **0.1111 ha**
Kitos žemės plotas: **0.2000 ha**
Žemės ūkio naudmenų našumo balas: **40.0**
Matavimų tipas: **Žemės sklypas suformuotas atliekant kadastrinius matavimus**
Indeksuota žemės sklypo vertė: **32112 Eur**
Žemės sklypo vertė: **20070 Eur**
Vidutinė rinkos vertė: **220000 Eur**
Vidutinės rinkos vertės nustatymo data: **2016-01-14**
Vidutinės rinkos vertės nustatymo būdas: **Masinis vertinimas**
Kadastro duomenų nustatymo data: **2016-01-18**

3. Daikto priklausiniai iš kito registro: įrašų nėra**4. Nuosavybė:**

4.1. **Nuosavybės teisė**
Savininkas: **LIETUVOS RESPUBLIKA, a.k. 111105555**
Daiktas: **žemės sklypas Nr. 4400-4114-7084, aprašytas p. 2.1.**
Įregistravimo pagrindas: **2014-10-22 Nacionalinės žemės tarnybos teritorinio skyriaus vedėjo sprendimas Nr. 49SK-(14.49.109.)-1947**
2016-04-13 Nacionalinės žemės tarnybos teritorinio skyriaus vedėjo sprendimas Nr. 49SK-700-(14.49.109.)
Įrašas galioja: **Nuo 2016-04-27**

5. Valstybės ir savivaldybių žemės patikėjimo teisė:

5.1. **Valstybinės žemės patikėjimo teisė**
Patikėtinis: **Nacionalinė žemės tarnyba prie Žemės ūkio ministerijos, a.k. 188704927**
Daiktas: **žemės sklypas Nr. 4400-4114-7084, aprašytas p. 2.1.**
Įregistravimo pagrindas: **2014-10-22 Nacionalinės žemės tarnybos teritorinio skyriaus vedėjo sprendimas Nr. 49SK-(14.49.109.)-1947**
2016-04-13 Nacionalinės žemės tarnybos teritorinio skyriaus vedėjo sprendimas Nr. 49SK-700-(14.49.109.)
Įrašas galioja: **Nuo 2016-04-27**

6. Kitos daiktinės teisės : įrašų nėra**7. Juridiniai faktai:**

7.1.

Sudaryta panaudos sutartisPanaudos gavėjas: **VILNIAUS MIESTO SAVIVALDYBĖ, a.k. 111109233**Daiktas: **žemės sklypas Nr. 4400-4114-7084, aprašytas p. 2.1.**Įregistravimo pagrindas: **2015-08-09 Panaudos sutartis****Nr. 49SUN-45-(14.49.58.)/29-318(1.2.16-AD4)**Aprašymas: **perduota neatlygintinai naudotis 6 (šešiams) metams.**Įrašas galioja: **Nuo 2016-04-27****8. Žymos:** įrašų nėra**9. Specialiosios žemės ir miško naudojimo sąlygos:**

9.1.

XXVII. Saugotini želdiniai (medžiai ir krūmai), augantys ne miškų ūkio paskirties žemėjeDaiktas: **žemės sklypas Nr. 4400-4114-7084, aprašytas p. 2.1.**Įregistravimo pagrindas: **2016-04-13 Nacionalinės žemės tarnybos teritorinio skyriaus vedėjo sprendimas Nr. 49SK-700-(14.49.109.)**Plotas: **0.20 ha**Įrašas galioja: **Nuo 2016-04-27**

9.2.

XLIX. Vandentiekio, lietaus ir fekalinės kanalizacijos tinklų ir įrenginių apsaugos zonosDaiktas: **žemės sklypas Nr. 4400-4114-7084, aprašytas p. 2.1.**Įregistravimo pagrindas: **2016-04-13 Nacionalinės žemės tarnybos teritorinio skyriaus vedėjo sprendimas Nr. 49SK-700-(14.49.109.)**Plotas: **0.081 ha**Įrašas galioja: **Nuo 2016-04-27**

9.3.

XXXIII. Rekreatinės teritorijosDaiktas: **žemės sklypas Nr. 4400-4114-7084, aprašytas p. 2.1.**Įregistravimo pagrindas: **2016-04-13 Nacionalinės žemės tarnybos teritorinio skyriaus vedėjo sprendimas Nr. 49SK-700-(14.49.109.)**Plotas: **0.3111 ha**Įrašas galioja: **Nuo 2016-04-27**

9.4.

VI. Elektros linijų apsaugos zonosDaiktas: **žemės sklypas Nr. 4400-4114-7084, aprašytas p. 2.1.**Įregistravimo pagrindas: **2016-04-13 Nacionalinės žemės tarnybos teritorinio skyriaus vedėjo sprendimas Nr. 49SK-700-(14.49.109.)**Plotas: **0.025 ha**Įrašas galioja: **Nuo 2016-04-27****10. Daikto registravimas ir kadastro žymos:**

10.1.

Kadastrinius matavimus atliko (kadastro žyma)**Uždaroji akcinė bendrovė "Kelprojektas", a.k. 234004210**Daiktas: **žemės sklypas Nr. 4400-4114-7084, aprašytas p. 2.1.**Įregistravimo pagrindas: **2016-01-18 Nekilnojamojo daikto kadastro duomenų byla****Kvalifikacijos pažymėjimas Nr. 2M-M-2138**Įrašas galioja: **Nuo 2016-04-27**

10.2.


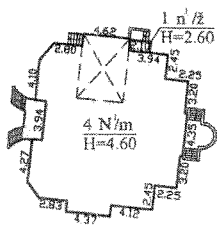


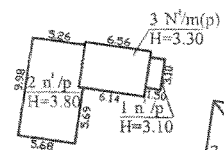
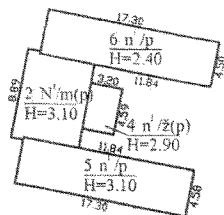
Suformuotas padalijimo būdu (daikto registravimas)Daiktas: **žemės sklypas Nr. 4400-4114-7084, aprašytas p. 2.1.**Įregistravimo pagrindas: **2016-04-13 Nacionalinės žemės tarnybos teritorinio skyriaus vedėjo sprendimas Nr. 49SK-700-(14.49.109.)**Įrašas galioja: **Nuo 2016-04-27****11. Registro pastabos ir nuorodos:**

Statiniai - Registro Nr. 10/318857.

12. Kita informacija: įrašų nėra**13. Informacija apie duomenų sandoriui tikslinimą:** įrašų nėra

2016-06-28 10:44:03

GRYBAUTOJŲ G.



Valstybės įmonės Registrų centro Vilniaus filialas Licencijos Nr. 24G-502, išduota 2002-12-18			
Pareigos	V., pavardė	Parašas	Data
Matininkas	L. Zarauskaitė		2006.05.24
Grupės vedėjas	T. Pavlovskė		2006.05.24
Schema	1:500		
Vilniaus m. sav. Vilniaus m. Grybautojų g. 13 / Lakštingalų g. 23			
Sudarytas pagal 2006.03.22 kadastrinių matavimų duomenis		Pastato pažymėjimas plane	

SAVIVALDYBĖS ĮMONĖ "VILNIAUS PLANAS" SKAITMENINĖS KARTOGRAFIJOS SKYRIUS

ŽEMĖS SKLYPO RIBŲ PAŽENKLINIMO-PARODYMO AKTAS

2014-03-18
(data)

Nr.30-118

Vilnius
(sudarymo vieta)

1. Žemės sklypo ribos nustatytos savininkui (naudotojui) VILNIAUS MIESTO SAVIVALDYBĖ

(nurodyti vardą, pavardę ir asmens kodą (juridinio asmens pavadinimą ir kodą))

Vilniaus miesto savivaldybės administracijos įsakymas 2012-01-23 Nr.30-118

2. Žemės sklypo ribas paženklino: matininkas A.Kunigėlis licencijos Nr.2M-M-68,G-1098-[639]

3. Žemės sklypo adresas ir plotas Grybautojų g.13 plotas 9775m²

4. Nustatant žemės sklypo ribas, buvo kviešti dalyvauti žemės sklypo esamas (busimas) savininkas ar naudotojas ir gretimų žemės sklypų savininkai ir naudotojai:

VILNIAUS MIESTO SAVIVALDYBĖ

Vilniaus miesto savivaldybės administracijos
Miesto planavimo departamentas
Žemės duomenų skyriaus
Gyventojų ir kartografinės poskyrio vedėja

Rimutė Beniliūnė

2014 03 30

5. Savininkų ir gretimų žemės naudotojų pastabos bei įrašai apie atsisakymą pasirašyti ir apie neatvykusius asmenis
Nėra. gretimų sklypų žemės savininkai nežino apie sklypo ribas.

6. Žemės sklypų ribos paženklinotos 40 riboženkliais; kitos ribos sutampa su natūraliais ir dirbtiniais objektais

7. Žemės sklype nėra valstybinio ir nėra vietinio, geodezinio pagrindo punktų kurių charakteristika

8. Žemės sklype yra savininkui (naudotojui) nuosavybės teise priklausantys pastatai

Pastatas-Vaikų namai 2N1m. Pastatas-Vaikų namai 3N1m. Pastatas-Vaikų namai 4N1m.

~~Pastatas-Gyvenamas namas 1A1m.~~ Pastatas-Ūkinis pastatas 5I1ž. Pastatas-Ūkinis pastatas 6I1ž.

Pastatas-Pavėsinė 7I1m. Pastatas-Pavėsinė 8I1m. Pastatas-Pavėsinė 9I1m. Pastatas-Pavėsinė 10I1m.

Kiti statiniai-Kiemo statiniai. ~~Pastatas-Gyvenamas namas 1A1ž~~

9. Žemės sklype yra pastatai, priklausantys kitiems savininkams. nėra

10. Vadovaujantis Lietuvos Respublikos Vyriausybės 1992m. gegužės 12 d. nutarimu Nr. 343, „Dėl specialiųjų žemės ir naudojimo sąlygų patvirtinimo“ (Žin. 1992, Nr.22-6520) naudojant žemės sklypą turi būti laikomasi šių specialiųjų žemės, miško ir vandens telkinių naudojimo sąlygų: VILNIAUS MIESTO SAVIVALDYBĖ

Sutinku 6. Elektros linijų apsaugos zonos 1240kv.m

49. Vandentiekio, lietaus ir fekalinės kanalizacijos tinklų 1130kv.m

ir įrenginių apsaugos zonos.

9. Dujotiekio apsaugos zonos. 140kv.m

1. Ryšių linijų apsaugos zonos 130kv.m

27. Saugotinin želdiniai, augantys ne miško žemėje 9775kv.m

33. Rekreacinės teritorijos 9775kv.m

11. Žemės sklypui nustatyti žemės servitutai nėra

12. Žemės savininkas sudaręs raštiškus susitarimus su kitais asmenimis dėl žemės servitutų, bendrų objektų naudojimo ir kitų žemės nuosavybės ar naudojimo sąlygų nėra

13. Žemės savininkas įsipareigoja saugoti ir prižiūrėti riboženklis, ir yra susipažinęs su Lietuvos Respublikos administracinių teisės pažeidimų kodekso 47 straipsnio nuostatomis. Pastovių žemėnaudos riboženklų sunaikinimas arba gadinimas užtraukia baudą nuo dviejų šimtų penkiasdešimties iki penkių šimtų litų

(savininko (naudotojo) vardas ir pavardė, parašas)

VILNIAUS MIESTO SAVIVALDYBĖ

Vilniaus miesto savivaldybės administracijos
Miesto plėtros departamentas
Žemės duomenų skyriaus
Geodezijos ir kartografijos poskyrio vedėja

Rimutė Benutienė
2014 06 30

Pastabos

Aktas surašytas dviem egzemplioriais: pirmas įteikiamas užsakovui, antras Nacionalinės žemės tarnybos prie Žemės ūkio ministerijos žemėtvarkos skyriui kartu su nekilnojamojo turto objektų kadastrinių matavimų byla

matavinko

(kadastrinius matavimus atlikusio asmens pareigų pavadinimas)

(parašas)

Algimantas Kunigėlis

(vardas ir pavardė)

Sutinku:

(juridinio asmens vadovo pareigų pavadinimas)*

(parašas)

VILNIAUS MIESTO SAVIVALDYBĖ

Vilniaus miesto savivaldybės administracijos
Miesto plėtros departamento
Žemės duomenų skyriaus
Geodezijos ir kartografijos poskyrio vedėja

Rimutė Benutienė
2014 06 30

(savininko ar naudotojo vardas ir pavardė)

Žemės sklypo paženklintos ir jų pagrindu parengtos žemės sklypo planas atitinka teisės aktų reikalavimus

Vilniaus miesto žemėtvarkos skyriaus vedėjo parašas

(pavadinimas)

Nacionalinės žemės tarnybos prie ŽŪ

Vilniaus miesto skyriaus vedėja

(parašas)

Jūratė Riaubiškienė

(vardas ir pavardė)

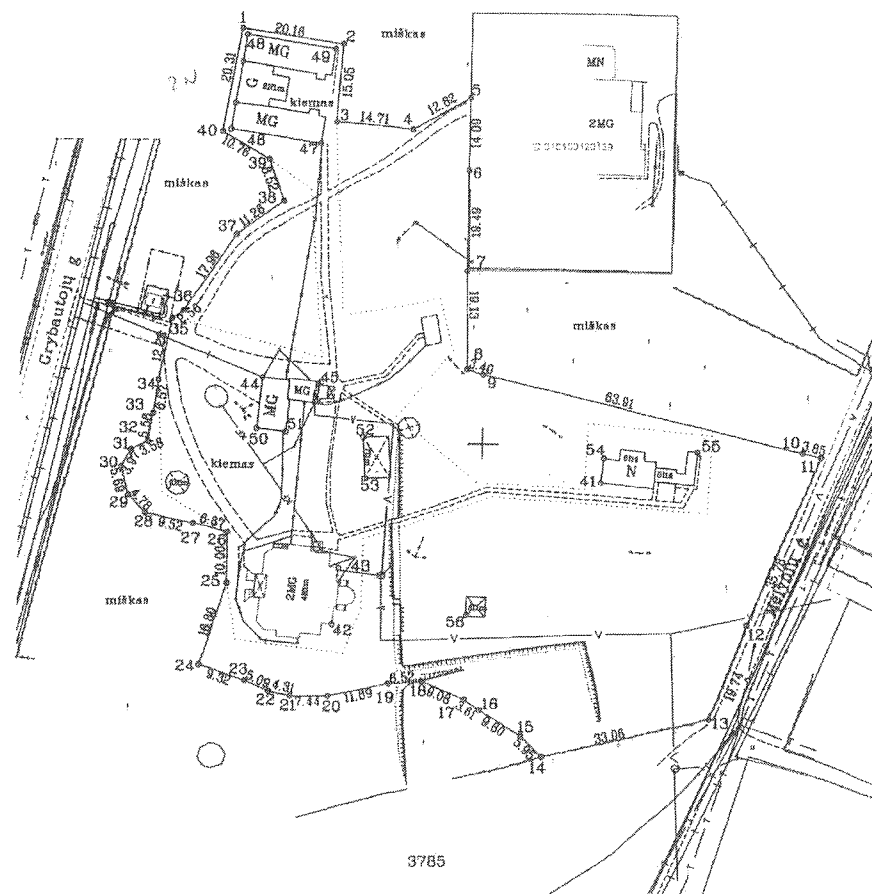
2014-08-21

(data)

* Pildyti, jei savininkas juridinis asmuo

Grybautoji 8.

My duty



3785

X=6067100.00
Y=585000.00

Xantho, melleo, sp. nov. (melleo, melleo)
 Melleo, melleo, sp. nov. (melleo, melleo)
 Melleo, melleo, sp. nov. (melleo, melleo)
 Melleo, melleo, sp. nov. (melleo, melleo)

Anita Svetickaitė
 4 08 19

Kadastro:	vietaė	Vilnius	blokas	sklypas					
Žemės sklypo kadastr. Nr.		0	1	0	1	0	0	1	2
Katė, namo Nr.		Grybautojų g.13							
Kaimas (miestas)									
Seniūnija		Naujininkų							
Miestas (rajonas)		Vilnius							
Apkritis		Vilniaus							
Gretimybė	Gretimio žemės sklypo kadastr. Nr.	Pastabos							
5-7	010100120129	geodeziškai atmatuotas registruotas							
7-40-1-5	Valstybinė žemė								

Naudojamos plotas							
Privati				Valstybinė			
atskirai		bendrai		atskirai		bendrai	
ind.	m ²	ind.	m ²	ind.	m ²	ind.	m ²
					9775		

Su paženklinomis vietovėse žemės sklypo ribomis, aprašytomis 2014-03-19, m.
Žemės savininkas (naudotojas):

VILNIAUS MIESTO SAVIVALDYBĖ

Valsts policijas saistītajās administrācijās
Mācību palīgo departamentos * * * * *
Zemniekdarņotāj. skolas
Izdevumi ir kartogrāfijas pārskats valdībā

1. 1000 Benhulien
 2. 1000 Benhulien

{varia, parva}

(pursuing)

100

Nacionalinės žemės tarnybos prie Žemės ūkio ministerijos
Vilniaus miesto (rajonų) žemėtvarkos tarnybinės žemės tarnybos prie ŽŪA

Patikrino: vyriausiojo specialisto pareigų atlikėjas Vilniaus miesto skyriaus vedėn

Suderino: vedėjas, Vilniaus miesto skyriaus vedėn

(parašas) (parašas) (vardas, pavardė)

2014

Lila Pekamoryle

2014-2015 - 101

22. Šeimenijos 98TK-639 145G-639		"Vilniaus planas" savivaldybės įmonė	
skaitmeninės kartografijos skyrius			
Matininkas	2M-M-68	A. Kunigėlis	2014-03-18

ŽEMĖS SKLYPO PLANAS M 1: 1000

Sklypo plotas 9775 m²

Žemės sklypo kadastro Nr. 010100012

KOORDINAČIŲ ŽINIARAŠTIS

Koordinatų sistema							
Taško Nr.	Kodas	X	Y	Taško Nr.	Kodas	X	Y
1	R	6067280.49	584952.11	39	R	6067264.99	584957.80
2	R	6067277.49	584972.05	40	R	6067260.49	584948.55
3	R	6067262.49	584970.86	41	NK	6067192.43	585023.17
4	R	6067260.99	584985.49	42	NK	6067184.48	584971.17
5	R	6067267.20	584998.70	43	NK	6067175.47	584972.35
6	R	6067253.11	584998.59	44	NK	6067212.68	584957.08
7	R	6067233.62	584996.46	45	NK	6067211.82	584968.44
8	R	6067214.49	584996.74	46	NK	6067260.95	584950.18
9	R	6067213.49	584999.99	47	NK	6067258.18	584967.82
10	R	6067198.49	585002.11	48	NK	6067279.28	584953.10
11	R	6067197.83	585065.86	49	NK	6067278.55	584970.49
12	R	6067184.74	585051.76	50	NK	6067202.75	584955.97
13	R	6067146.34	585044.60	51	NK	6067202.12	584961.83
14	R	6067138.80	585012.41	52	NK	6067201.07	584978.89
15	R	6067142.99	585008.18	53	NK	6067193.05	584977.28
16	R	6067147.99	584989.99	54	NK	6067197.16	585023.73
17	R	6067149.99	584996.99	55	NK	6067198.58	585041.75
18	R	6067153.49	584988.81	56	NK	6067166.53	584997.16
19	R	6067152.99	584982.11				
20	R	6067150.49	584970.49				
21	R	6067150.49	584963.05				
22	R	6067151.49	584958.86				
23	R	6067153.49	584954.18				
24	R	6067156.49	584945.36				
25	R	6067172.49	584950.49				
26	R	6067182.49	584950.49				
27	R	6067183.99	584943.99				
28	R	6067185.99	584934.68				
29	R	6067189.49	584931.43				
30	R	6067194.99	584929.99				
31	R	6067198.49	584931.86				
32	R	6067199.99	584935.11				
33	R	6067205.49	584936.05				
34	R	6067211.99	584936.99				
35	R	6067223.99	584939.61				
36	R	6067225.49	584941.88				
37	R	6067240.49	584951.55				
38	R	6067246.99	584960.74				

SKLYPO CENTRO KOORDINATĖS

Koordinatų sistema		Koordinatės X/Y		Planeto nomenklatūra	
Sistema, kurioje vykdyti matavimai		X=6067201.35 Y=584989.53			
Valstybinė LKS-1994					
Žiniaraštį sudarė A. Kunigėlis		tel. 669881851, Nr. 24-M-69, p. 10		2014-03-18 data	

Ištrauka iš Lietuvos Administracinių teisių pažeidimų kodekso:

47 straipsnis. Pastatų žemėnaudos ribojimų sunaikinimas arba gadinimas ir užtraukia baudą nuo dviejų šimtų penkiasdešimties iki penkių šimtų litų.

48 straipsnis. Geodezinio pagrindo punkto bei markiderystės ženklų sunaikinimas arba gadinimas ir užtraukia baudą nuo penkių šimtų iki vieno tūkstantio litų.

SERVITUTAS

EH. Nr.	Kodas	Servituto rūšis	Plotas m ²
1		nieka	
2			
3			

Duomenys apie žemės naudojimo apribojimus

EH. Nr.	Kodas	Apribojimai	Žemės plotas, m ²
1	8	Elektrinės linijos apsaugos zonos	1240
2	48	Vandentiekio linijos ir šiluminės kaitinimo tinklų ir įrenginių apsaugos zonos	1130
3	9	Dujotiekio apsaugos zonos	140
4	1	Avių linijų apsaugos zonos	130
5	27	Saugotinio šėdulinio augantys ne miško žuvis	9775
6	33	Ekstremios teritorijos	9775

**VILNIAUS MIESTO SAVIVALDYBĖS ADMINISTRACIJOS MIESTO PLĖTROS
DEPARTAMENTAS**

(Vilniaus miesto savivaldybės administracijos padalinio, užsakančio paslaugas, pavadinimas)

UŽSAKYMAS PASLAUGOMS TEIKTI PAGAL SUTARTĮ

2015-12-04 Nr. A51-114681/15


(data, užsakymo registracijos Nr.)

1. Paslaugų teikėjas: UAB „Kelprojektas“
2. Užsakovas: Vilniaus miesto savivaldybės administracijos Miesto plėtros departamentas
3. Paslaugų pavadinimas: teritorijų kadastriniai matavimai
4. Sutarties data, Nr. **2014-11-06 Nr. A64-182/14 (3.10.22-AD4)**
5. Duomenys apie užsakomas paslaugas:

Paslaugos pavadinimas ir vieta	Sklypai Nr. 1, Nr. Nr. 3 Grybautojų g.
Paslaugų pateikimo formatas	Plotai Nr. 1 – 3111 kv. m Nr. 2 – 6559 kv. m Nr. 3 – 105 kv. m (atidalintas miškui žemės skl.)
Paslaugų atlikimo pradžia	2015-12-04
Paslaugų atlikimo pabaiga	2016-02-04-

6. Priedas įsigalioja nuo jo pasirašymo dienos ir galioja iki Šalys pilnai įvykdys savo įsipareigojimus. **Terminas gali būti pratęstas pateikus lydraščius patikrai atiduotų bylų.**

MPD Žemės duomenų skyriaus
vyriausioji specialistė
Užsakovas arba jo įgaliotas asmuo


parašas

R. Beniulienė
vardas ir pavardė



Nuorašas

**VILNIAUS MIESTO SAVIVALDYBĖS
ADMINISTRACIJOS DIREKTORIAUS PAVADUOTOJAS**

ĮSAKYMAS


**DĖL ADRESŲ ŽEMĖS SKLYPAMS SU PASTATAIS (AUGUSTŲ G. 51 IR KITIEMS)
SUTEIKIMO IR KEITIMO VILNIAUS MIESTO SAVIVALDYBĖJE**

2015 m. lapkričio 19 d. Nr. A30-3431
Vilnius

Vadovaudamasi Lietuvos Respublikos vietos savivaldos įstatymo 6 straipsnio 27 punktu, Lietuvos Respublikos teritorijos administracinių vienetų, jų ribų įstatymo 9 straipsniu, Lietuvos Respublikos Vyriausybės 2002 m. gruodžio 23 d. nutarimu Nr. 2092 patvirtintomis Adresų formavimo taisyklėmis, Lietuvos Respublikos vidaus reikalų ministro 2011 m. sausio 25 d. įsakymu Nr. 1V-57 patvirtintu Numerių pastatams, patalpoms, butams ir žemės sklypams, kuriuose pagal jų naudojimo paskirtį (būdą) ar teritorijų planavimo dokumentus leidžiama pastatų statyba, suteikimo, keitimo ir apskaitos tvarkos aprašu ir Vilniaus miesto savivaldybės administracijos direktoriaus 2015 m. birželio 2 d. įsakymo Nr. 40-160 „Dėl Vilniaus miesto savivaldybės administracijos direktoriaus pavaduotojos Vylūnės Urbonienės įgaliojimų“ 1.6 punktu:

1. S u t e i k i u adresus žemės sklypams Vilniaus miesto savivaldybėje pagal priedą:
 - 1.1. žemės sklypui (unikalus Nr. 010101700347) adresą – Augustų g. 51;
 - 1.2. žemės sklypui (unikalus Nr. 440018313167) adresą – Dusišenių g. 52;
 - 1.3. pastatui (unikalusis Nr. 440030808110) adresą – J. Kamarausko g. 21C;
 - 1.4. žemės sklypui (unikalus Nr. 440015213988) adresą – Kuodiškių g. 17;
 - 1.5. žemės sklypui Nr. 1 adresą – Lenktoji g. 11A;
 - 1.6. žemės sklypui (unikalus Nr. 440009461530) adresą – M. Indriliūno g. 13;
 - 1.7. žemės sklypui Nr. 1 adresą – Mėlynių g. 2C;
 - 1.8. žemės sklypui (unikalus Nr. 440013995654) adresą – Senosios Pilaitės kel. 1;
 - 1.9. žemės sklypui (unikalus Nr. 416714000213) adresą – Vėjo g. 140;
 - 1.10. žemės sklypui (unikalus Nr. 440004318449) adresą – Vėluvos g. 20.
2. K e i ė i u adresus žemės sklypams su pastatais Vilniaus miesto savivaldybėje pagal priedą:
 - 2.1. Kapsų g. 13A (ankstesnis adresas) Kapsų g. 15M: (naujas adresas)
 - 2.2. Savanorių pr. 188 (ankstesnis adresas) Sausupio g. 13. (naujas adresas)
3. K e i ė i u adresų koordinates žemės sklypams su pastatais Vilniaus miesto savivaldybėje pagal priedą – Grybautojų g. 11, J. Kamarausko g. 21, 21A ir Lenktoji g. 11.

Administracijos direktoriaus pavaduotoja



Vylūnė Urbonienė

prie 86



SUREDAGUOTA

LIETUVOS RESPUBLIKOS VYRIAUSYBĖ

NUTARIMAS

DĖL NEKILNOJAMOJO TURTO PERĖMIMO IŠ VILNIAUS MIESTO SAVIVALDYBĖS IR PERDAVIMO LIETUVOS RESPUBLIKOS UŽSIENIO REIKALŲ MINISTERIJAI PATIKĖJIMO TEISE

Nr.
Vilnius

Vadovaudamasi Lietuvos Respublikos valstybės ir savivaldybių turto valdymo, naudojimo ir disponavimo juo įstatymo 5 straipsnio 1 dalies 6 punktu, 7 straipsnio 1 dalimi, 10 straipsniu ir 20 straipsnio 2 dalies 3 punktu, įgyvendindama Valstybės turto perdavimo valdyti, naudoti ir disponuoti juo patikėjimo teise tvarkos aprašą, patvirtintą Lietuvos Respublikos Vyriausybės 2001 m. sausio 5 d. nutarimu Nr. 16 „Dėl Valstybės turto perdavimo valdyti, naudoti ir disponuoti juo patikėjimo teise tvarkos aprašo patvirtinimo“, ir atsižvelgdama į Vilniaus miesto savivaldybės tarybos 2016 m. gegužės 25 d. sprendimą Nr. 1-472 „Dėl ūkinių pastatų ir pavėsinės Grybautojų g. 13, Vilniuje, perdavimo Lietuvos Respublikos nuosavybėn“, Lietuvos Respublikos Vyriausybė n u t a r i a:

1. Perimti valstybės nuosavybėn šiuo metu Vilniaus miesto savivaldybei nuosavybės teise priklausančius Vilniuje, Grybautojų g. 13, esančius:

1.1. ūkinį pastatą (unikalus numeris – 1394-0001-2059, bendras plotas – 14 kv. metrų, likutinė vertė 2016 m. balandžio 30 d. – 2 703,05 euro (du tūkstančiai septyni šimtai trys eurai 5 centai));

1.2. ūkinį pastatą (unikalus numeris – 1394-0001-2068, bendras plotas – 35 kv. metrai, likutinė vertė 2016 m. balandžio 30 d. – 5 676,57 euro (penki tūkstančiai šeši šimtai septyniasdešimt šeši eurai 57 centai));

1.3. pavėsinę (unikalus numeris – 1394-0001-2080, bendras plotas – 14 kv. metrų, likutinė vertė 2016 m. balandžio 30 d. – 868,86 euro (aštuoni šimtai šešiasdešimt aštuoni eurai 86 centai)).

2. Perduoti 1 punkte nurodytą nekilnojamąjį turtą Lietuvos Respublikos užsienio reikalų ministerijai valdyti, naudoti ir disponuoti juo patikėjimo teise.

3. Įgalinti Lietuvos Respublikos užsienio reikalų ministeriją pasirašyti su Vilniaus miesto savivaldybe 1 punkte nurodyto nekilnojamojo turto perdavimo ir priėmimo aktą ir įregistruoti valstybės vardu daiktines teises į 1 punkte nurodytą turtą.

Ministras Pirmininkas

Algirdas Butkevičius

Užsienio reikalų ministras

Linus Antanas Linkevičius