

**LIETUVOS RESPUBLIKOS VYRIAUSYBĖS KANCELIARIJA  
POLITIKOS ĮGYVENDINIMO GRUPĖ**

**PAŽYMA**

**DĖL LIETUVOS RESPUBLIKOS VYRIAUSYBĖS NUTARIMO „DĖL NEKILNOJAMOJO  
TURTO VILNIUJE, SANTARIŠKIŲ G. 4, NURAŠYMO“ PROJEKTO  
(TAP NR. TAP-18-566) (TAIS NR. 18-4913)**

2018-04-25 Nr. NV-1068

Vilnius

**Projekto rengėjas:** Sveikatos apsaugos ministerija.

**Projekto tikslas:** Siekiama nurašyti nekilnojamąjį turtą, kuris trukdo statyti naują daugiaaukštę automobilių stovėjimo aikštelę Santariškių medicinos įstaigų miestelyje.

**Dabartinė situacija:**

Sveikatos apsaugos ministerija, UAB „Latuna“ ir UAB „Santariškių parkavimo paslaugos“ 2017 m. balandžio 20 d. pasirašė koncesijos sutartį „Automobilių stovėjimo aikštelių infrastruktūros plėtra Santariškių medicinos įstaigų miestelyje“, kurią įgyvendinus bus įrengtos naujos automobilių stovėjimo vietos Santariškių medicinos įstaigų miestelyje. Sutartyje numatyta, kad dalis naujų stovėjimo vietų turi būti įrengta ant esamos automobilių stovėjimo aikštelės ir pėsčiųjų tako Vilniuje, Santariškių g. 4. Sveikatos apsaugos ministro įsakymu sudaryta komisija pasiūlė minėtą nekilnojamąjį turtą – automobilių stovėjimo aikštelę ir pėsčiųjų taką – pripažinti netinkamu (negalimu) naudoti dėl trukdymo statyti naują statinį, jį nurašyti, išardyti ir likviduoti.

Pagal Vyriausybės 2001 m. spalio 19 d. nutarimu Nr. 1250 patvirtintą *Pripažinto nereikalingu arba netinkamu (negalimu) naudoti valstybės ir savivaldybių turto nurašymo, išardymo ir likvidavimo tvarkos aprašą* dėl valstybės nekilnojamojo turto ar kitų nekilnojamųjų daiktų, kurių vieneto likutinė vertė yra 50 tūkst. eurų ir didesnė, nurašymo sprendimus priima Vyriausybė. Minėtos automobilių stovėjimo aikštelės ir pėsčiųjų tako, kurie yra turto vienetas, likutinė vertė 2018 m. kovo 31 d. – 107.349,33 euro.

**Projekto esmė:**

Siūloma nurašyti pripažintą netinkamu (negalimu) naudoti dėl trukdymo statyti naują statinį valstybei nuosavybės teise priklausančią ir šiuo metu Sveikatos apsaugos ministerijos patikėjimo teise valdomą nekilnojamąjį turtą – automobilių stovėjimo aikštelę ir pėsčiųjų taką (bendras plotas – 5734 kv. m, likutinė vertė – 107.349,33 euro), esantį Vilniuje, Santariškių g. 4.

**Derinimas:**

Suderinta be pastabų su VĮ Turto banku.

Į Vyriausybės kanceliarijos Teisės grupės pastabas atsižvelgta (pateikti trūkstami lydimieji dokumentai).

**Atitiktis Vyriausybės programai:**

Projektas Vyriausybės programos nuostatų neįgyvendina.

**Dalykinio vertinimo išvada:**

Siūlytume projektą svarstyti Vyriausybės posėdžio A dalyje.

Patarėjas

Vaclovas Medišauskas, tel. 8 706 63 814, el. p. vaclovas.medisauskas@lr.lt



## LIETUVOS RESPUBLIKOS SVEIKATOS APSAUGOS MINISTERIJA

Valstybės biudžetinė įstaiga, Vilniaus g. 33, LT-01506 Vilnius, tel. (8 5) 266 1400,

faks. (8 5) 266 1402, el. p. [ministerija@sam.lt](mailto:ministerija@sam.lt), <http://www.sam.lt>.

Duomenys kaupiami ir saugomi Juridinių asmenų registre, kodas 188603472

Lietuvos Respublikos Vyriausybei

2018-04-18 Nr. (6.47-13)10-3078

### DĖL LIETUVOS RESPUBLIKOS VYRIAUSYBĖS NUTARIMO PROJEKTO

Lietuvos Respublikos sveikatos apsaugos ministerija (toliau – Ministerija) teikia Lietuvos Respublikos Vyriausybės nutarimo „Dėl nekilnojamojo turto Vilniuje, Santariškių g. 4, nurašymo“ projektą (toliau – Projektas).

Projektas parengtas vadovaujantis Lietuvos Respublikos valstybės ir savivaldybių turto valdymo, naudojimo ir disponavimo juo įstatymo 26 straipsnio 1 dalies 7 punktu, Pripažinto nereikalingu arba netinkamu (negalimu) naudoti valstybės ir savivaldybių turto nurašymo, išardymo ir likvidavimo tvarkos aprašo, patvirtinto Lietuvos Respublikos Vyriausybės 2001 m. spalio 19 d. nutarimu Nr. 1250 „Dėl Pripažinto nereikalingu arba netinkamu (negalimu) naudoti valstybės ir savivaldybių turto nurašymo, išardymo ir likvidavimo tvarkos aprašo patvirtinimo“, 9.2 papunkčiu ir atsižvelgiant į Lietuvos Respublikos sveikatos apsaugos ministro 2018 m. kovo 19 d. įsakymą Nr. T-39 „Dėl nekilnojamojo turto Santariškių g. 4, Vilniuje, pripažinimo netinkamu (negalimu) naudoti“, Lietuvos Respublikos sveikatos apsaugos ministerijos patikėjimo teise valdomo turto, perduoto panaudos pagrindais, pripažinto nereikalingu arba netinkamu (negalimu) naudoti komisijos posėdžio 2018 m. vasario 26 d. protokolą Nr. TR-6.

Ministerija, UAB „Latuna“ ir UAB „Santariškių parkavimo paslaugos“ 2017 m. balandžio 20 d. pasirašė koncesijos sutartį Nr. S-78 E „Automobilių stovėjimo aikštelių infrastruktūros plėtra Santariškių medicinos įstaigų miestelyje“ (toliau – Sutartis), pagal kurią bus įrengtos naujos automobilių stovėjimo vietos Santariškių medicinos įstaigų miestelyje. Sutartyje numatyta, kad dalis naujų stovėjimo vietų turi būti įrengta ant esamos automobilių stovėjimo aikštelės (4400-2889-0206), esančios Vilniuje, Santariškių g. 4.

Projekto tikslas – nurašyti pripažintą netinkamu (negalimu) naudoti valstybei nuosavybės teise priklausančią, šiuo metu Lietuvos Respublikos sveikatos apsaugos ministerijos patikėjimo teise valdomą nekilnojamąjį turtą – kitus inžinerinius statinius – automobilių stovėjimo aikštelę, pėsčiųjų taką, esantį Vilniuje, Santariškių g. 4 (unikalus numeris 4400-2889-0206), trukdantį statyti naują daugiaaukštę automobilių stovėjimo aikštelę.

UAB „Santariškių parkavimo paslaugos“ 2018 m. vasario 19 d. raštu Nr. DIM-S18-6 „Daugiaaukštės automobilių saugyklos (5.6), Santariškių g. 4, Vilniuje, statybos techninių projektų perdavimo lydraštis“ pateikė naujos daugiaaukštės automobilių stovėjimo aikštelės statybos techninį projektą.

Projektas neprieštarauja Lietuvos Respublikos Vyriausybės programai, priimtam nutarimui įgyvendinti papildomų lėšų nereikės.

Priėmus nutarimą, priimti naujų teisės aktų, keisti ar pripažinti netekusiais galios galiojančių teisės aktų nereikės.

Kadangi projektas yra individualaus pobūdžio teisės aktas, konsultuotis su visuomene nenumatoma ir numatomo teisinio reguliavimo poveikio vertinimo pažyma nerengiama.

Priėmus nutarimą, neigiamų pasekmių nenumatoma.


Projektas su VĮ Turto banku suderintas be pastabų.

Projektą parengė Ministerijos Turto valdymo ir ūkio skyriaus (vedėjas Andriejus Bielinskis (tel. (8 5) 2661 448), vyriausioji specialistė Neringa Gerasimavičienė (tel. (8 5) 2055 288).

**PRIDEDAMA:**

1. Lietuvos Respublikos Vyriausybės nutarimo „Dėl nekilnojamojo turto Vilniuje, Santariškių g. 4, nurašymo“ projektas, 1 lapas.
2. VĮ Turto banko 2018 m. balandžio 4 d. rašto Nr. (15.6-51)-SK4-4224 kopija, 1 lapas.
3. Lietuvos Respublikos sveikatos apsaugos ministro 2018 m. kovo 19 d. įsakymo Nr. T-39 „Dėl nekilnojamojo turto Santariškių g. 4, Vilniuje, pripažinimo netinkamu (negalimu) naudoti“ kopija, 1 lapas.
4. Lietuvos Respublikos sveikatos apsaugos ministerijos patikėjimo teise valdomo turto, perduoto panaudos pagrindais, pripažinto nereikalingu arba netinkamu (negalimu) naudoti komisijos posėdžio 2018 m. vasario 26 d. protokolo Nr. TR-6 kopija, 2 lapai.
5. UAB „Santariškių parkavimo paslaugos“ 2018 m. vasario 19 d. rašto Nr. DIM-S18-6 „Daugiaaukštės automobilių saugyklos (5.6), Santariškių g. 4, Vilniuje, statybos techninių projektų perdavimo lydraštis“ kopija, 1 lapas.
6. Nekilnojamojo turto registro centrinio duomenų banko išrašas, 8 lapai.
7. Nekilnojamojo daikto kadastrinių matavimų bylos kopija, 5 lapai.
8. CD laikmena su aikštelės statybos techniniu projektu.

Sveikatos apsaugos ministras



Aurelijus Veryga

# LIETUVOS RESPUBLIKOS VYRIAUSYBĖ

## NUTARIMAS DĖL NEKILNOJAMOJO TURTO VILNIUJE, SANTARIŠKIŲ G. 4, NURAŠYMO

Nr.  
Vilnius

Vadovaudamasi Lietuvos Respublikos valstybės ir savivaldybių turto valdymo, naudojimo ir disponavimo juo įstatymo 26 straipsnio 1 dalies 7 punktu, 27 straipsnio 6 dalimi ir įgyvendindama Pripažinto nereikalingu arba netinkamu (negalimu) naudoti valstybės ir savivaldybių turto nurašymo, išardymo ir likvidavimo tvarkos aprašą, patvirtintą Lietuvos Respublikos Vyriausybės 2001 m. spalio 19 d. nutarimu Nr. 1250 „Dėl Pripažinto nereikalingu arba netinkamu (negalimu) naudoti valstybės ir savivaldybių turto nurašymo, išardymo ir likvidavimo tvarkos aprašo patvirtinimo“, Lietuvos Respublikos Vyriausybė n u t a r i a:


Nurašyti pripažintą netinkamu (negalimu) naudoti dėl trukdymo statyti naują statinį valstybei nuosavybės teise priklausančią ir šiuo metu Lietuvos Respublikos sveikatos apsaugos ministerijos patikėjimo teise valdomą nekilnojamąjį daiktą – kitus inžinerinius statinius – automobilių stovėjimo aikštelę, pėsčiųjų taką (unikalus numeris 4400-2889-0206, bendras plotas – 5734 kv. m), likutinė vertė 2018 m. kovo 31 d. – 107 349,33 euro (vienas šimtas septyni tūkstančiai trys šimtai keturiasdešimt devyni eurai trisdešimt trys centai), esantį Vilniuje, Santariškių g. 4.

Ministras Pirmininkas

Sveikatos apsaugos ministras

Lietuvos Respublikos  
Sveikatos apsaugos ministras

Aurelijus Veryga



2018-04-17


Teisėkūros ir teisinių vertinimų  
skyriaus vyriausioji specialistė  
Aušrinė Storpirstienė

2018-04-13

Dokumentų valdymo ir  
asmenų priėmimo skyriaus  
vyriausioji specialistė

Rasa Sinkevičiūtė

2018-04-13



## VALSTYBĖS ĮMONĖ TURTO BANKAS

Lietuvos Respublikos sveikatos  
apsaugos ministerijai  
El. p.: [ministerija@sam.lt](mailto:ministerija@sam.lt)

2018-04-04 Nr. (15.6-51)-SK4-4224  
[ 2018-03-27 ] Nr. (6.47-13)10-2473

### DĖL LIETUVOS RESPUBLIKOS VYRIAUSYBĖS NUTARIMO PROJEKTO DERINIMO

Valstybės įmonė Turto bankas, pagal kompetenciją išnagrinėjusi Lietuvos Respublikos sveikatos apsaugos ministerijos 2018 m. kovo 27 d. raštu Nr. (6.47-13)10-2473, pateiktą derinti Lietuvos Respublikos Vyriausybės nutarimo „Dėl nekilnojamojo daikto, Santariškių g. 4, Vilniuje, nurašymo“ projektą, informuoja, kad dėl nutarimo projekto tikslo, priemonių, galimų pasekmių ir teisinės technikos pastabų neturi.

Generalinio direktoriaus pavaduotojas,  
laikiniai atliekantis generalinio direktoriaus funkcijas

Marius Kliokys

ORIGINALAS PAŠTU NEBUS SIUNČIAMAS

Evaldas Žoštautas, tel. (8-5) 268 49 43, el. p.: [Evaldas.Zostautas@turtas.lt](mailto:Evaldas.Zostautas@turtas.lt)

Valstybės įmonė  
Kęstučio g. 45  
LT-08124 Vilnius

Tel.: (8-5) 278 0900, 278 0909  
Faks (8 5) 275 1155  
El. p. [info@turtas.lt](mailto:info@turtas.lt)  
<http://www.turtas.lt>

Duomenys kaupiami ir saugomi  
Juridinių asmenų registre  
Kodas 112021042  
PVM mokėtojo kodas LT  
120210411

**100** Atkurtai  
Lietuvai



LIETUVOS RESPUBLIKOS SVEIKATOS APSAUGOS MINISTRAS

ĮSAKYMAS  
DĖL NEKILNOJAMOJO TURTO, SANTARIŠKIŲ G. 4, VILNIUJE,  
PRIPAŽINIMO NETINKAMU (NEGALIMU) NAUDOTI

2018 m. *kovo 19* d. Nr. T- *39*  
Vilnius

Vadovaudamasis Lietuvos Respublikos valstybės ir savivaldybių turto valdymo, naudojimo ir disponavimo juo įstatymo 26 straipsnio 1 dalies 7 punktu, Pripažinto nereikalingu arba netinkamu (negalimu) naudoti valstybės ir savivaldybių turto nurašymo, išardymo ir likvidavimo tvarkos aprašo, patvirtinto Lietuvos Respublikos Vyriausybės 2001 m. spalio 19 d. nutarimu Nr. 1250 „Dėl pripažinto nereikalingu arba netinkamu (negalimu) naudoti valstybės ir savivaldybių turto nurašymo, išardymo ir likvidavimo tvarkos aprašo patvirtinimo“, 9.2 punktu ir atsižvelgdamas į 2018 m. vasario 26 d. Lietuvos Respublikos sveikatos apsaugos ministerijos patikėjimo teise valdomo turto, perduoto panaudos pagrindais, pripažinto nereikalingu arba netinkamu (negalimu) naudoti komisijos posėdžio protokolą Nr. TR-6:

1. P r i p a ž i s t u netinkamu (negalimu) naudoti valstybei nuosavybės teise priklausančią, šiuo metu Lietuvos Respublikos sveikatos apsaugos ministerijos patikėjimo teise valdomą nekilnojamąjį turtą – kitus inžinerinius statinius - automobilių stovėjimo aikštelę, pėsčiųjų taką (unikalus numeris 4400-2889-0206, pažymėjimas plane a1, a2, inventorinis Nr. V-120002, įsigijimo vertė – 132 138,50 Eur, likutinė vertė 2018 m. kovo 31 d. – 107 349,33 Eur), esantį Santariškių g. 4, Vilniuje, trukdantį statyti naują daugiaaukštę automobilių stovėjimo aikštelę.

2. P a v e d u:

2.1. Lietuvos Respublikos sveikatos apsaugos ministerijos Turto valdymo ir ūkio skyriui parengti Lietuvos Respublikos Vyriausybės nutarimo dėl šio įsakymo 1 punkte nurodyto nekilnojamojo daikto – automobilių stovėjimo aikštelės, pėsčiųjų tako nurašymo projektą;

2.2. įsakymo vykdymą kontroliuoti Lietuvos Respublikos sveikatos apsaugos ministerijos kancleriui.

Sveikatos apsaugos ministras



Aurelijus Veryga

**LIETUVOS RESPUBLIKOS SVEIKATOS APSAUGOS MINISTERIJOS PATIKĖJIMO  
TEISE VALDOMO TURTO, PERDUOTO PANAUDOS PAGRINDAIS, PRIPAŽINTO  
NEREIKALINGU ARBA NETINKAMU (NEGALIMU) NAUDOTI KOMISIJOS  
POSĖDŽIO PROTOKOLAS**

2018 m. vasario 26 d. Nr. TR-6  
Vilnius

Posėdis įvyko 2018 m. vasario 26 d. 11:30 val, Turto valdymo ir ūkio skyriaus 200 kabinecė  
(adresas Vilniaus g. 16, Vilnius).

Posėdžio pirmininkas Andriejus Bielinskis – Turto valdymo ir ūkio skyriaus vedėjas  
Posėdžio sekretorė Agnė Dubinskaitė – Turto valdymo ir ūkio skyriaus specialistė

Posėdyje dalyvavę nariai:

Algirdas Čepas – Sveikatos strateginės plėtros skyriaus vyriausiasis specialistas;  
Neringa Gerasimavičienė – Turto valdymo ir ūkio skyriaus patarėja;  
Linas Mažeika – Farmacijos departamento Vaistinių ir farmacijos specialistų skyriaus vyriausiasis specialistas;  
Mindaugas Žilinskis – Sveikatos ekonomikos departamento Investicijų ir programų skyriaus vyriausiasis specialistas.

Andriejus Bielinskis, vadovaudamasis Lietuvos Respublikos sveikatos apsaugos ministro 2012 m. gegužės 30 d. įsakymu Nr. V-489 „Dėl Sveikatos apsaugos ministerijos patikėjimo teise valdomo turto, perduoto panaudos pagrindais, pripažinto nereikalingu arba netinkamu (negalimu) naudoti, nurašymo ir likvidavimo“ patvirtintu Sveikatos apsaugos ministerijos patikėjimo teise valdomo turto, perduoto panaudos pagrindais, pripažinto nereikalingu arba netinkamu (negalimu) naudoti komisijos darbo reglamento 16 punktu, posėdžio sekretorė skyrė Agnė Dubinskaitę.

**SVARSTYTA.** UAB „Santariškių parkavimo paslaugos“ gautas 2018 m. vasario 19 d. raštas Nr. DIM-S18-6 „Daugiaaukštės automobilių saugyklos (5.6), Santariškių g. 4, Vilniuje. statybos techninių projektų perdavimo lydraštis“.

Lietuvos Respublikos sveikatos apsaugos ministerija, UAB „Latuna“, UAB „Santariškių parkavimo paslaugos“ 2017 m. balandžio 20 d. pasirašė koncesijos sutartį Nr. S-78 F „Automobilių stovėjimo aikštelių infrastruktūros plėtra Santariškių medicinos įstaigų miestelyje“ (toliau – Sutartis) pagal kurią bus pastatytos naujos automobilių stovėjimo vietos Santariškių medicinos įstaigų miestelyje. Sutartyje numatyta, dalis naujų stovėjimo vietų turi būti įrengta ant esamos automobilių stovėjimo aikštelės (4400-2889-0206), esančios Vilniuje, Santariškių g. 4.

UAB „Santariškių parkavimo paslaugos“ 2018 m. vasario 19 d. raštu pateikė naujos – atviros, daugiaaukštės automobilių stovėjimo aikštelės techninį projektą „Kitos paskirties inžinerinio statinio (atviros daugiaaukštės automobilių saugyklos) Santariškių g. 4, Vilniuje. statybos projektai“, projekto Nr. CLD-17-01.05, statinio pavadinimas atvira daugiaaukštė automobilių saugykla 5.6.


Projekto bendrovė UAB „Santariškių parkavimo paslaugos“ vadovaudamosi 2017 m. liepos 31 d. susitarimu Nr. S-155 „Dėl žemės sklypų ir esamos infrastruktūros perdavimo“ savo lėšomis, teisės aktų nustatyta tvarka atliks aikštelės (unikalus Nr. 4400-2889-0206) likvidavimą, išregistravimą iš VI Registrų centro ir apie tai praneš Lietuvos Respublikos sveikatos apsaugos ministerijai, pateikdama tai patvirtinančius dokumentus.


**NUTARTA.** Atsižvelgiant į 2018 m. vasario 23 d. apžiūros pažymą Nr. 1. bei vadovaujantis Lietuvos Respublikos valstybės ir savivaldybių turto valdymo, naudojimo ir disponavimo juo įstatymo 26 str. 1 d. 7 p. „*trukdo statyti naujus statinius arba rekonstruoti esamus statinius ar teritorijas. Ši nuostata taikoma tik nekilnojamiesiems daiktams, išskyrus nekilnojamąsias kultūros vertybes, nustatyta tvarka suderinus naujos statybos ar rekonstravimo projektą*“ ir Pripažinto nereikalingu arba netinkamu (negalimu) naudoti valstybės ir savivaldybių turto nurašymo, išardymo ir likvidavimo tvarkos aprašo 9.2 punktu „*trukdo statyti naujus arba rekonstruoti esamus statinius arba teritorijas (išskyrus nekilnojamąsias kultūros vertybes)*“ ir yra nustatyta tvarka suderintas naujos statybos arba rekonstravimo projektas“ patvirtintu Lietuvos Respublikos Vyriausybės 2001 m. spalio 19 d. nutarimu Nr. 1250 „Dėl pripažinto nereikalingu arba netinkamu (negalimu) naudoti valstybės ir savivaldybių turto nurašymo, išardymo ir likvidavimo tvarkos aprašo patvirtinimo“, siūlyti Lietuvos Respublikos sveikatos apsaugos ministrai pripažinti netinkamu (negalimu) naudoti valstybei nuosavybės teise priklausančią, šiuo metu Lietuvos Respublikos sveikatos apsaugos ministerijos patikėjimo teise valdomą nekilnojamąjį turtą – kitus inžinerinius statinius – automobilių stovėjimo aikštelę, pėsčiųjų taką, esantį Santariškių g. 4, Vilniuje, (unikalus numeris (4400-2889-0206, pažymėjimas plane a1, a2, ), inventorinis Nr. V-120002, įsigijimo vertė – 132 138,50 Eur, likutinė vertė 2018 m. vasario 28 d. – 108 079,60 Eur, trukdanti statyti naują daugiaaukštę automobilių stovėjimo aikštelę, kai yra nustatyta tvarka suderintas naujos statybos techninis projektas „Kitos paskirties inžinerinio statinio (atviros daugiaaukštės automobilių saugyklos) Santariškių g. 4, Vilniuje, statybos projektai“ bei siūlyti ją nurašyti, išardyti ir likviduoti.

Komisijos pirmininkas


Posėdžio sekretorė


Komisijos nariai:

 Andriejus Bielinskis

 Agnė Dubinskaitė

 Algirdas Čepas

 Neringa Gerasimavičienė

 Linas Mažeika

 Mindaugas Žilinskis

Projektas

3553

13

2018-02-19  
9-3535

UAB „Santariškių parkavimo paslaugos“, Juridinio asmens kodas 302833741,  
Ozo g. 10A, 08200 Vilnius, Lietuva

Lietuvos Respublikos sveikatos apsaugos ministerija  
Vilniaus g. 33, LT-01506 Vilnius  
Tel. +370 5 268 5110  
Faks. +370 5 266 1402  
El. p. ministerija@sam.lt

**DAUGIAAUKŠTĖS AUTOMOBILIŲ SAUGYKLOS (5.6), SANTARIŠKIŲ G. 4,  
VILNIUJE STATYBOS TECHNINIŲ PROJEKTŲ PERDAVIMO LYDRAŠTIS**

2018.02.19 Nr. DIM-S18-6

Vilnius

2017 m. balandžio 20 d. Lietuvos Respublikos sveikatos apsaugos ministerija, UAB „Latuna“ (toliau – „Koncesininkas“) ir UAB „Santariškių parkavimo paslaugos“ (toliau – „Projekto bendrovė“) sudarė koncesijos sutartį dėl projekto „Automobilių stovėjimo aikštelių infrastruktūros plėtra Santariškių medicinos įstaigų miestelyje“ įgyvendinimo (toliau – „Koncesijos sutartis“) Nr. S-78 E.

UAB „Santariškių parkavimo paslaugos“ parengė daugiaaukštės aikštelės (5.6), Santariškių g. 4, Vilnius Statybos techninius projektus. Projekto bendrovė yra išsinuomojusi 8445 kv. m. dalies žemės sklypą, unikalus Nr. 4400-0386-2736, ant kurio šiuo metu yra automobilių stovėjimo aikštelė Nr. 5.6 (unikalus Nr. 4400-2889-0206), esanti Santariškių g. 4, Vilniuje. Siekiant pradėti planuojamos daugiaaukštės automobilių stovėjimo aikštelės pasirengimo statybai darbus, prašome Jūsų imtis priemonių, kad būtų gautas Lietuvos Respublikos Vyriausybės nutarimas dėl aikštelės Nr. 5.6 nurašymo.


- **Projekto pavadinimas:** Kitos paskirties inžinerinio statinio (atviros daugiaaukštės automobilių saugyklos) Santariškių g. 4, Vilniuje, statybos projektai
- **Projekto numeris:** CLD-17-01.05
- **Projekto etapas:** Techniniai projektai (TP)
- **Statinio pavadinimas:** Atvira daugiaaukštė automobilių saugykla 5.6

Žemiau pateikiame perduodamų techninių projektų bylų turinį:

Eil. Nr.	Techninio projekto byla
1	Bendroji dalis (BD) – 1 egzempliorius, viso 167 lapai;
2	Sklypo sutvarkymo dalis (SP) – 1 egzempliorius, viso 43 lapai;
3	Architektūros dalis (A) – 1 egzempliorius, viso 55 lapai;
4	Statybinės Konstrukcijos dalis (ŠK) – 1 egzempliorius, viso 66 lapai;
5	CD laikmena su viršuje išvardintų projekto dalių pdf bylomis.

Jei kiltų klausimų dėl pateiktų dokumentų, maloniai prašome susiekti su Egidijumi Aleksa, el. paštu e.aleksa@unipark.lt arba telefonu 8620 71683.

Projektų vadovas



Egidijus Aleksa



VALSTYBĖS ĮMONĖ REGISTRŲ CENTRAS

Vinco Kudirkos g. 18-3, 03105 Vilnius, tel. (8 5) 2688 262, faks, (8 5) 2688 311, el.p. info@registrucentras.lt

NEKILNOJAMOJO TURTO REGISTRO CENTRINIO DUOMENŲ BANKO IŠRAŠAS

2018-02-22 15:58:33

1. Nekilnojamojo turto registre įregistruotas turtas:

Registro Nr.: 44/258251

Registro tipas: Žemės sklypas su statiniais

Sudarymo data: 2004-09-01

Adresas: Vilnius, Santariškių g. 4

Registro tvarkytojas: Valstybės įmonės Registrų centro Vilniaus filialas

2. Nekilnojamieji daiktai:

2.1.

Žemės sklypas

Unikalus daikto numeris: 4400-0386-2736

Žemės sklypo kadastro numeris ir kadastro vietovės

pavadinimas: 0101/0005:401 Vilniaus m. k.v.

Daikto pagrindinė naudojimo paskirtis: Kita

Žemės sklypo naudojimo būdas: Visuomeninės paskirties teritorijos

Žemės sklypo plotas: 6.0508 ha

Užstatyta teritorija: 5.0508 ha

Žemės ūkio naudmenų našumo balas: 40.0

Matavimų tipas: Žemės sklypas suformuotas atliekant kadastrinius matavimus

Indeksuota žemės sklypo vertė: 399347 Eur

Žemės sklypo vertė: 249592 Eur

Vidutinė rinkos vertė: 4906262 Eur

Vidutinės rinkos vertės nustatymo data: 2008-03-26

Kadastro duomenų nustatymo data: 2007-03-02

2.2.

Pastatas - Ligoninė

Unikalus daikto numeris: 1098-8007-5014

Daikto pagrindinė naudojimo paskirtis: Gydyimo

Pažymėjimas plane: 1D5p

Statybos pabaigos metai: 1988

Šildymas: Centrinis šildymas iš centralizuotų sistemų

Sienos: Plytų mūras

Stogo danga: Ruloninė danga

Aukštų skaičius: 5

Bendras plotas: 4012.07 kv. m

Pagrindinis plotas: 1606.92 kv. m

Tūris: 16629 kub. m

Atkūrimo sąnaudos (statybos vertė): 3209 Eur

Atkuriamoji vertė: 3209 Eur

Vidutinės rinkos vertės nustatymo data: 1990-03-10

Kadastro duomenų nustatymo data: 1990-03-10

2.3.

Pastatas - Ligoninė

Unikalus daikto numeris: 1098-8007-5028

Daikto pagrindinė naudojimo paskirtis: Gydyimo

Pažymėjimas plane: 2D5p

Statybos pabaigos metai: 1988

Šildymas: Centrinis šildymas iš centralizuotų sistemų

Sienos: Plytų mūras

Stogo danga: Ruloninė danga

Aukštų skaičius: 5

Bendras plotas: 4240.85 kv. m

Pagrindinis plotas: 1707.18 kv. m

Tūris: 17590 kub. m

Koordinatė X: 6069498.36

Koordinatė Y: 582323.69

Atkūrimo sąnaudos (statybos vertė): 3394 Eur

Atkuriamoji vertė: 3394 Eur

Vidutinės rinkos vertės nustatymo data: 1990-03-10

Kadastro duomenų nustatymo data: 1990-03-10

2.4.

Pastatas - Ligoninė

Unikalus daikto numeris: 1098-8007-5030

Daikto pagrindinė naudojimo paskirtis: Gydyimo

Pažymėjimas plane: 3B5p

Statybos pabaigos metai: 1988

Šildymas: Centrinis šildymas iš centralizuotų sistemų

Sienos: Plytų mūras

Stogo danga: Ruloninė danga

Aukštų skaičius: 5

Bendras plotas: 2487.68 kv. m

Pagrindinis plotas: 641.53 kv. m

Tūris: 10743 kub. m

Koordinatė X: 6069531.14

Koordinatė Y: 582291.67

Atkūrimo sąnaudos (statybos vertė): 2091 Eur

Atkuriamoji vertė: 2091 Eur

Vidutinės rinkos vertės nustatymo data: 1990-03-10

Kadašto duomenų nustatymo data: 1990-03-10  
 Pastato (jo dalies) energinio naudingumo klasė: C  
 Skaičiuojamosios šiluminės energijos sąnaudos pastatui  
 (jo daliai) šildyti: 0.00 kWh/m<sup>2</sup>/m.

2.5.

**Pastatas - Ligoninė**  
 Unikalus daikto numeris: 1098-8007-5041  
 Daikto pagrindinė naudojimo paskirtis: Gydyimo  
 Pažymėjimas plane: 4D5p  
 Statybos pabaigos metai: 1988  
 Šildymas: Centrinis šildymas iš centralizuotų sistemų  
 Sienos: Plytų mūras  
 Stogo danga: Ruloninė danga  
 Aukštų skaičius: 5  
 Bendras plotas: 3815.38 kv. m  
 Pagrindinis plotas: 631.57 kv. m  
 Tūris: 15734 kub. m  
 Atkūrimo sąnaudos (statybos vertė): 3036 Eur  
 Atkuriamoji vertė: 3036 Eur  
 Vidutinės rinkos vertės nustatymo data: 1990-03-10  
 Kadašto duomenų nustatymo data: 1990-03-10

2.6.

**Pastatas - Kontaktinis rezervuaras su chloratorine**  
 Unikalus daikto numeris: 1098-8007-5052  
 Daikto pagrindinė naudojimo paskirtis: Pagalbinio ūkio  
 Pažymėjimas plane: 5H1p  
 Statybos pabaigos metai: 1988  
 Sienos: Plytų mūras  
 Aukštų skaičius: 1  
 Tūris: 119 kub. m  
 Užstatytas plotas: 29.65 kv. m  
 Kadašto duomenų nustatymo data: 1990-03-10

2.7.

**Pastatas - Boilerinė**  
 Unikalus daikto numeris: 1098-8007-5063  
 Daikto pagrindinė naudojimo paskirtis: Pagalbinio ūkio  
 Pažymėjimas plane: 6H1p  
 Statybos pabaigos metai: 1988  
 Sienos: Plytų mūras  
 Aukštų skaičius: 1  
 Tūris: 641 kub. m  
 Užstatytas plotas: 114.49 kv. m  
 Kadašto duomenų nustatymo data: 1990-03-10

2.8.

**Pastatas - Praėjimo kontrolės pastatas**  
 Unikalus daikto numeris: 1098-8007-5074  
 Daikto pagrindinė naudojimo paskirtis: Pagalbinio ūkio  
 Pažymėjimas plane: 7H1p  
 Statybos pabaigos metai: 1988  
 Sienos: Plytų mūras  
 Aukštų skaičius: 1  
 Tūris: 58 kub. m  
 Užstatytas plotas: 21.40 kv. m  
 Kadašto duomenų nustatymo data: 1990-03-10

2.9.

**Pastatas - Transformatorinė**  
 Unikalus daikto numeris: 1098-8007-5085  
 Daikto pagrindinė naudojimo paskirtis: Pagalbinio ūkio  
 Pažymėjimas plane: 8H1p  
 Statybos pabaigos metai: 1988  
 Baigtumo procentas: 100 %  
 Sienos: Plytos  
 Aukštų skaičius: 1  
 Tūris: 265 kub. m  
 Užstatytas plotas: 55.28 kv. m  
 Atkūrimo sąnaudos (statybos vertė): 45300 Eur  
 Fizinio nusidėvėjimo procentas: 32 %  
 Atkuriamoji vertė: 30800 Eur  
 Vidutinė rinkos vertė: 7410 Eur  
 Vidutinės rinkos vertės nustatymo būdas: Atkuriamoji vertė  
 Vidutinės rinkos vertės nustatymo data: 2015-01-01  
 Kadašto duomenų nustatymo data: 1990-03-10

2.10.

**Pastatas - Deguonies stotis**  
 Unikalus daikto numeris: 1098-8007-5096  
 Daikto pagrindinė naudojimo paskirtis: Pagalbinio ūkio  
 Pažymėjimas plane: 9H1p  
 Statybos pabaigos metai: 1988  
 Sienos: Plytų mūras  
 Aukštų skaičius: 1  
 Tūris: 225 kub. m  
 Užstatytas plotas: 53.67 kv. m  
 Kadašto duomenų nustatymo data: 1990-03-10

2.11.

**Kiti inžineriniai statiniai - Tvora**  
 Unikalus daikto numeris: 4400-2902-5338  
 Daikto pagrindinė naudojimo paskirtis: Kitų inžinerinių statinių

- Pažymėjimas plane: t1  
 Statybos pradžios metai: 1988  
 Statybos pabaigos metai: 1988  
 Statinio kategorija: II grupės nesudėtingas  
 Baigtumo procentas: 100 %  
 Atkūrimo sąnaudos (statybos vertė): 1828 Eur  
 Fizinio nusidėvėjimo procentas: 65 %  
 Atkuriamoji vertė: 640 Eur  
 Vidutinė rinkos vertė: 640 Eur  
 Vidutinės rinkos vertės nustatymo būdas: Atkuriamoji vertė  
 Vidutinės rinkos vertės nustatymo data: 2014-02-07  
 Kadastro duomenų nustatymo data: 2014-02-07
- 2.12. Kiti inžineriniai statiniai - Automobilių stovėjimo aikštelė  
 Aprašymas / pastabos: A15 - 1177 kv.m.  
 Unikalus daikto numeris: 4400-2889-0160  
 Daikto pagrindinė naudojimo paskirtis: Kiti inžineriniai statiniai  
 Pažymėjimas plane: a15  
 Statybos pradžios metai: 1988  
 Statybos pabaigos metai: 1988  
 Papr. remonto pradžios metai: 2013  
 Papr. remonto pabaigos metai: 2013  
 Statinio kategorija: II grupės nesudėtingas  
 Baigtumo procentas: 100 %  
 Atkūrimo sąnaudos (statybos vertė): 77618 Eur  
 Fizinio nusidėvėjimo procentas: 75 %  
 Atkuriamoji vertė: 19434 Eur  
 Vidutinė rinkos vertė: 19434 Eur  
 Vidutinės rinkos vertės nustatymo būdas: Atkuriamoji vertė  
 Vidutinės rinkos vertės nustatymo data: 2014-02-07  
 Kadastro duomenų nustatymo data: 2014-02-07
- 2.13. Kiti inžineriniai statiniai - Automobilių stovėjimo aikštelė  
 Aprašymas / pastabos: A16 - 765 kv.m  
 Unikalus daikto numeris: 4400-2902-6292  
 Daikto pagrindinė naudojimo paskirtis: Kiti inžineriniai statiniai  
 Pažymėjimas plane: a16  
 Statybos pradžios metai: 1988  
 Statybos pabaigos metai: 1988  
 Papr. remonto pradžios metai: 2010  
 Papr. remonto pabaigos metai: 2010  
 Statinio kategorija: II grupės nesudėtingas  
 Baigtumo procentas: 100 %  
 Atkūrimo sąnaudos (statybos vertė): 50394 Eur  
 Fizinio nusidėvėjimo procentas: 75 %  
 Atkuriamoji vertė: 12627 Eur  
 Vidutinė rinkos vertė: 12627 Eur  
 Vidutinės rinkos vertės nustatymo būdas: Atkuriamoji vertė  
 Vidutinės rinkos vertės nustatymo data: 2014-02-07  
 Kadastro duomenų nustatymo data: 2014-02-07
- 2.14. Kiti inžineriniai statiniai - Automobilių stovėjimo aikštelė, pėsčiųjų takas  
 Aprašymas / pastabos: A1 - 5492 kv.m, a2 - 242 kv.m  
 Unikalus daikto numeris: 4400-2889-0206  
 Daikto pagrindinė naudojimo paskirtis: Kiti inžineriniai statiniai  
 Pažymėjimas plane: a1, a2  
 Statybos pradžios metai: 2012  
 Statybos pabaigos metai: 2012  
 Statinio kategorija: II grupės nesudėtingas  
 Baigtumo procentas: 100 %  
 Atkūrimo sąnaudos (statybos vertė): 114690 Eur  
 Fizinio nusidėvėjimo procentas: 20 %  
 Atkuriamoji vertė: 92678 Eur  
 Vidutinė rinkos vertė: 92678 Eur  
 Vidutinės rinkos vertės nustatymo būdas: Atkuriamoji vertė  
 Vidutinės rinkos vertės nustatymo data: 2014-02-07  
 Kadastro duomenų nustatymo data: 2014-02-07
- 2.15. Kiti inžineriniai statiniai - Stoginė  
 Unikalus daikto numeris: 4400-2990-6278  
 Daikto pagrindinė naudojimo paskirtis: Kiti inžineriniai statiniai  
 Pažymėjimas plane: 411/p  
 Statybos pradžios metai: 1988  
 Statybos pabaigos metai: 1988  
 Statinio kategorija: I grupės nesudėtingas  
 Baigtumo procentas: 100 %  
 Atkūrimo sąnaudos (statybos vertė): 2424 Eur  
 Fizinio nusidėvėjimo procentas: 75 %  
 Atkuriamoji vertė: 605 Eur  
 Vidutinė rinkos vertė: 605 Eur  
 Vidutinės rinkos vertės nustatymo būdas: Atkuriamoji vertė  
 Vidutinės rinkos vertės nustatymo data: 2014-02-07  
 Kadastro duomenų nustatymo data: 2014-02-07
- 2.16. Kiti inžineriniai statiniai - Automobilių stovėjimo aikštelė  
 Aprašymas / pastabos: A17 - 16 kv.m, a18 - 404 kv.m, a19 - 50 kv.m

Unikalus daikto numeris: 4400-2902-5327  
 Daikto pagrindinė naudojimo paskirtis: Kiti inžineriniai statiniai  
 Pažymėjimas plane: a17-a19  
 Statybos pradžios metai: 1988  
 Statybos pabaigos metai: 1988  
 Papr. remonto pradžios metai: 2010  
 Papr. remonto pabaigos metai: 2010  
 Statinio kategorija: II grupės nesudėtingas  
 Baigtumo procentas: 100 %  
 Atkūrimo sąnaudos (statybos vertė): 29252 Eur  
 Fizinio nusidėvėjimo procentas: 75 %  
 Atkuriamoji vertė: 7327 Eur  
 Vidutinė rinkos vertė: 7327 Eur  
 Vidutinės rinkos vertės nustatymo būdas: Atkuriamoji vertė  
 Vidutinės rinkos vertės nustatymo data: 2014-02-07  
 Kadastro duomenų nustatymo data: 2014-02-12

- 2.17. Kiti inžineriniai statiniai - Automobilių stovėjimo aikštelės, pėsčiųjų takai  
 Aprašymas / pastabos: A3 - 204 kv.m, a14 - 15 kv.m  
 Unikalus daikto numeris: 4400-2889-0228  
 Daikto pagrindinė naudojimo paskirtis: Kiti inžineriniai statiniai  
 Pažymėjimas plane: a3,.....a14  
 Statybos pradžios metai: 1988  
 Statybos pabaigos metai: 1988  
 Papr. remonto pradžios metai: 2010  
 Papr. remonto pabaigos metai: 2013  
 Statinio kategorija: II grupės nesudėtingas  
 Baigtumo procentas: 100 %  
 Atkūrimo sąnaudos (statybos vertė): 304101 Eur  
 Fizinio nusidėvėjimo procentas: 75 %  
 Atkuriamoji vertė: 77329 Eur  
 Vidutinė rinkos vertė: 77329 Eur  
 Vidutinės rinkos vertės nustatymo būdas: Atkuriamoji vertė  
 Vidutinės rinkos vertės nustatymo data: 2014-02-07  
 Kadastro duomenų nustatymo data: 2014-02-07

### 3. Daikto priklausiniai iš kito registro: įrašų nėra

### 4. Nuosavybė:

- 4.1. Nuosavybės teisė  
 Savininkas: AB "Energijos skirstymo operatorius", a.k. 304151376  
 Daiktas: pastatas Nr. 1098-8007-5035, aprašytas p. 2.9.  
 Įregistravimo pagrindas: 2015-12-03 Akcininkų susirinkimo protokolas Nr. 5  
 2015-12-31 Priėmimo - perdavimo aktas  
 Įrašas galioja: Nuo 2016-08-08
- 4.2. Nuosavybės teisė  
 Savininkas: LIETUVOS RESPUBLIKA, a.k. 111105555  
 Daiktas: kiti statiniai Nr. 4400-2889-0206, aprašyti p. 2.14.  
 Įregistravimo pagrindas: 2015-07-15 Priėmimo - perdavimo aktas Nr. 3-18  
 Įrašas galioja: Nuo 2015-07-22
- 4.3. Nuosavybės teisė  
 Savininkas: LIETUVOS RESPUBLIKA, a.k. 111105555  
 Daiktas: kiti statiniai Nr. 4400-2889-0160, aprašyti p. 2.12.  
 kiti statiniai Nr. 4400-2889-0228, aprašyti p. 2.17.  
 kiti statiniai Nr. 4400-2902-5292, aprašyti p. 2.13.  
 kiti statiniai Nr. 4400-2902-5327, aprašyti p. 2.16.  
 kiti statiniai Nr. 4400-2902-5338, aprašyti p. 2.11.  
 kiti statiniai Nr. 4400-2990-5278, aprašyti p. 2.15.  
 Įregistravimo pagrindas: 2000-01-11 Steigėjo įsakymas Nr. 15  
 Įrašas galioja: Nuo 2014-07-11
- 4.4. Nuosavybės teisė  
 Savininkas: LIETUVOS RESPUBLIKA, a.k. 111105555  
 Daiktas: pastatas Nr. 1098-8007-5014, aprašytas p. 2.2.  
 pastatas Nr. 1098-8007-5028, aprašytas p. 2.3.  
 pastatas Nr. 1098-8007-5030, aprašytas p. 2.4.  
 pastatas Nr. 1098-8007-5041, aprašytas p. 2.6.  
 pastatas Nr. 1098-8007-5052, aprašytas p. 2.6.  
 pastatas Nr. 1098-8007-5063, aprašytas p. 2.7.  
 pastatas Nr. 1098-8007-5074, aprašytas p. 2.8.  
 pastatas Nr. 1098-8007-5096, aprašytas p. 2.10.  
 Įregistravimo pagrindas: 2000-01-11 Steigėjo įsakymas Nr. 15  
 Įrašas galioja: Nuo 2008-05-16
- 4.5. Nuosavybės teisė  
 Savininkas: LIETUVOS RESPUBLIKA, a.k. 111105555  
 Daiktas: žemės sklypas Nr. 4400-0386-2736, aprašytas p. 2.1.  
 Įregistravimo pagrindas: 2000-06-08 Savivaldybės valdybos sprendimas Nr. 1196V  
 2004-06-28 Apskrities viršininko įsakymas Nr. 2.3-4795-01  
 2008-03-19 Apskrities viršininko įsakymas Nr. 2.3-3303-(01)  
 Įrašas galioja: Nuo 2008-04-11

### 5. Valstybės ir savivaldybių žemės patikėjimo teisė:

5.1.

## Valstybinės žemės patikėjimo teisė

Patikėtinis: Nacionalinė žemės tarnyba prie Žemės ūkio ministerijos, a.k. 188704927

Daiktas: žemės sklypas Nr. 4400-0386-2736, aprašytas p. 2.1.

[registravimo pagrindas: 2010-06-18 Žemės įstatymo pakėlimo ir papildymo įstatymas Nr. XI-912, 2010 m. birželio 18 d. Nr. XI-912,

[rašas galioja: Nuo 2010-07-01

## 6. Kitos daiktinės teisės:

6.1.

## Turto patikėjimo teisė

Patikėtinis: Lietuvos Respublikos sveikatos apsaugos ministerija, a.k. 188603472

Daiktas: kiti statiniai Nr. 4400-2889-0206, aprašyti p. 2.14.

[registravimo pagrindas: 2015-07-15 Priėmimo - perdavimo aktas Nr. 3-18

[rašas galioja: Nuo 2015-07-22

6.2.

## Turto patikėjimo teisė

Patikėtinis: Lietuvos Respublikos sveikatos apsaugos ministerija, a.k. 188603472

Daiktas: kiti statiniai Nr. 4400-2889-0160, aprašyti p. 2.12.

kiti statiniai Nr. 4400-2889-0228, aprašyti p. 2.17.

kiti statiniai Nr. 4400-2902-5292, aprašyti p. 2.13.

kiti statiniai Nr. 4400-2902-5327, aprašyti p. 2.16.

kiti statiniai Nr. 4400-2902-5338, aprašyti p. 2.11.

kiti statiniai Nr. 4400-2990-6278, aprašyti p. 2.15.

[registravimo pagrindas: 2000-01-11 Steigėjo įsakymas Nr. 15

[rašas galioja: Nuo 2014-07-11

6.3.

## Turto patikėjimo teisė

Patikėtinis: Lietuvos Respublikos sveikatos apsaugos ministerija, a.k. 188603472

Daiktas: pastatas Nr. 1098-8007-5014, aprašytas p. 2.2.

pastatas Nr. 1098-8007-5028, aprašytas p. 2.3.

pastatas Nr. 1098-8007-5030, aprašytas p. 2.4.

pastatas Nr. 1098-8007-5041, aprašytas p. 2.5.

pastatas Nr. 1098-8007-5052, aprašytas p. 2.6.

pastatas Nr. 1098-8007-5063, aprašytas p. 2.7.

pastatas Nr. 1098-8007-5074, aprašytas p. 2.8.

pastatas Nr. 1098-8007-5096, aprašytas p. 2.10.

[registravimo pagrindas: 2000-01-11 Steigėjo įsakymas Nr. 15

[rašas galioja: Nuo 2008-05-16

6.4.

## Kiti servitutai (tarnaujantis)

Daiktas: žemės sklypas Nr. 4400-0386-2736, aprašytas p. 2.1.

[registravimo pagrindas: 2008-03-19 Apskrities viršininko įsakymas Nr. 2.3-3303-(01)

Plotas: 0,0604 ha

Aprašymas: Teisė neatlygintinai eiti ir važiuoti transporto priemonėmis prie transformatorinės pastotės ir priežiūrinėms darbuotojams, 604 kv. m ploto žemės sklypo dalyje, kurios ribos žemės sklypo plane pažymėtos linijomis ir skalėmis 19, 20, 21, 22, 23, 24, 25, 26, 27.

[rašas galioja: Nuo 2008-04-11

6.5.

## Kiti servitutai (tarnaujantis)

Daiktas: žemės sklypas Nr. 4400-0386-2736, aprašytas p. 2.1.

[registravimo pagrindas: 2008-03-19 Apskrities viršininko įsakymas Nr. 2.3-3303-(01)

Plotas: 0,1492 ha

Aprašymas: Teisė neatlygintinai tiesiti ir priežiūrėti inžinerines komunikacijas 1492 kv. m ploto žemės sklypo dalį, kurios ribos žemės sklypo plane pažymėtos linijomis ir skalėmis 17, 16, 10, 18.

[rašas galioja: Nuo 2008-04-11

6.6.

## Kiti servitutai (tarnaujantis)

Daiktas: žemės sklypas Nr. 4400-0386-2736, aprašytas p. 2.1.

[registravimo pagrindas: 2004-06-28 Apskrities viršininko įsakymas Nr. 2.3-4795-01

Plotas: 0,036 ha

Aprašymas: Sklypo naudotojas privalo leisti atlikti transformatorinės pastotės priežiūros ir remonto darbus bei eiti ir važiuoti su tuo susijuslems darbuotojams bet kuriuo paros metu sklypo dalimi, žemės sklypo plane pažymėta linijomis ir skalėmis 16-29.

[rašas galioja: Nuo 2004-09-01

## 7. Juridiniai faktai:

7.1.

## Sudaryta nuomos sutartis

Nuomininkas: UAB "Santariškių parkavimo paslaugos", a.k. 302833741

Daiktas: žemės sklypas Nr. 4400-0386-2736, aprašytas p. 2.1.

[registravimo pagrindas: 2017-11-16 Valstybinės žemės sklypo nuomos sutartis Nr. 49SŽN-409-(14.49.57.)

Plotas: 0,8445 ha

Aprašymas: Terminas - 26 metai.

[rašas galioja: Nuo 2017-11-22

Terminas: Nuo 2017-04-20

7.2.

## Sudaryta nuomos sutartis

Nuomininkas: UAB "Bitė Lietuva", a.k. 110688998

Daiktas: pastatas Nr. 1098-8007-5030, aprašytas p. 2.4.

[registravimo pagrindas: 2017-08-23 Priėmimo - perdavimo aktas Nr. 81-22

2017-08-23 Nuomos sutartis Nr. NS-22

[rašas galioja: Nuo 2017-10-10

Terminas: Iki 2018-08-22

7.3.

## Sudaryta nuomos sutartis

Nuomininkas: UAB "VENDSERVIS", a.k. 235453820

Daiktas: pastatas Nr. 1098-8007-5028, aprašytas p. 2.3.

[registravimo pagrindas: 2017-05-22 Nuomos sutartis Nr. NS-12

2017-05-22 Priėmimo - perdavimo aktas Nr. 81-13

Plotas: 1.00 kv. m

Aprašymas: Nuomos terminas nustatomas 3 (treji) metal nuo sutarties sudarymo ir turto perdavimo - priėmimo akto pasirašymo dienos.

[rašas galioja: Nuo 2017-06-01

7.4.

## Sudaryta nuomos sutartis

Nuomininkas: UAB "VENDSERVIS", a.k. 235453820

Daiktas: pastatas Nr. 1098-8007-5030, aprašytas p. 2.4.

[registravimo pagrindas: 2017-05-22 Nuomos sutartis Nr. NS-12

2017-05-22 Priėmimo - perdavimo aktas Nr. 81-13

Plotas: 1.00 kv. m

Aprašymas: Nuomos terminas nustatomas 3 (treji) metai nuo sutarties sudarymo ir turto perdavimo - priėmimo akto pasirašymo dienos.

[rašas galioja: Nuo 2017-06-01

7.5.

## Sudaryta nuomos sutartis

Nuomininkas: Uždaroji akcinė bendrovė "IGMETA", a.k. 222285080

Daiktas: pastatas Nr. 1098-8007-5030, aprašytas p. 2.4.

[registravimo pagrindas: 2012-05-11 Priėmimo - perdavimo aktas Nr. 81-1

2012-05-11 Nuomos sutartis Nr. NS-3

2017-04-10 Susitarimas Nr. NS-6

Plotas: 95.49 kv. m

[rašas galioja: Nuo 2017-04-12

Terminas: Iki 2019-05-10

7.6.

## Sudaryta panaudos sutartis

Panaudos gavėjas: Viešoji įstaiga Vilniaus universiteto Ilgoninė Santaros klinikos, a.k. 124364561

Daiktas: žemės sklypas Nr. 4400-0386-2736, aprašytas p. 2.1.

[registravimo pagrindas: 2004-09-10 Panaudos sutartis Nr. 1227 K01/2004-1227

2008-05-13 Susitarimas Nr. K01/2008-545

2017-01-12 Susitarimas Nr. 49SUN-2-(14.49.58.)

Plotas: 5.0508 ha

[rašas galioja: Nuo 2017-01-24

Terminas: Iki 2026-03-25

7.7.

## Sudaryta panaudos sutartis

Panaudos gavėjas: Viešoji įstaiga Vilniaus universiteto Ilgoninė Santaros klinikos, a.k. 124364561

Daiktas: pastatas Nr. 1098-8007-5096, aprašytas p. 2.10.

[registravimo pagrindas: 2016-03-25 Panaudos sutartis Nr. PS-4

2016-03-25 Priėmimo - perdavimo aktas Nr. 80-3

Plotas: 53.67 kv. m

[rašas galioja: Nuo 2016-04-04

Terminas: Nuo 2016-03-25 iki 2026-03-24

7.8.

## Sudaryta panaudos sutartis

Panaudos gavėjas: Viešoji įstaiga Vilniaus universiteto Ilgoninė Santaros klinikos, a.k. 124364561

Daiktas: pastatas Nr. 1098-8007-5074, aprašytas p. 2.8.

[registravimo pagrindas: 2016-03-25 Panaudos sutartis Nr. PS-4

2016-03-25 Priėmimo - perdavimo aktas Nr. 80-3

Plotas: 21.40 kv. m

[rašas galioja: Nuo 2016-04-04

Terminas: Nuo 2016-03-25 iki 2026-03-24

7.9.

## Sudaryta panaudos sutartis

Panaudos gavėjas: Viešoji įstaiga Vilniaus universiteto Ilgoninė Santaros klinikos, a.k. 124364561

Daiktas: pastatas Nr. 1098-8007-5063, aprašytas p. 2.7.

[registravimo pagrindas: 2016-03-25 Panaudos sutartis Nr. PS-4

2016-03-25 Priėmimo - perdavimo aktas Nr. 80-3

Plotas: 114.49 kv. m

[rašas galioja: Nuo 2016-04-04

Terminas: Nuo 2016-03-25 iki 2026-03-24

7.10.

## Sudaryta panaudos sutartis

Panaudos gavėjas: Viešoji įstaiga Vilniaus universiteto Ilgoninė Santaros klinikos, a.k. 124364561

Daiktas: pastatas Nr. 1098-8007-5052, aprašytas p. 2.6.

[registravimo pagrindas: 2016-03-25 Panaudos sutartis Nr. PS-4

2016-03-25 Priėmimo - perdavimo aktas Nr. 80-3

Plotas: 29.65 ha

[rašas galioja: Nuo 2016-04-04

Terminas: Nuo 2016-03-25 iki 2026-03-24

7.11.

## Sudaryta panaudos sutartis

Panaudos gavėjas: Viešoji įstaiga Vilniaus universiteto Ilgoninė Santaros klinikos, a.k. 124364561

Daiktas: pastatas Nr. 1098-8007-5041, aprašytas p. 2.5.

[registravimo pagrindas: 2016-03-25 Panaudos sutartis Nr. PS-4

2016-03-25 Priėmimo - perdavimo aktas Nr. 80-3

Plotas: 3815.38 kv. m

[rašas galioja: Nuo 2016-04-04

Terminas: Nuo 2016-03-25 iki 2026-03-25

7.12.

## Sudaryta panaudos sutartis

Panaudos gavėjas: Viešoji įstaiga Vilniaus universiteto Ilgoninė Santaros klinikos, a.k. 124364561

Daiktas: pastatas Nr. 1098-8007-5030, aprašytas p. 2.4.

[registravimo pagrindas: 2016-03-25 Panaudos sutartis Nr. PS-4  
2016-03-25 Priėmimo - perdavimo aktas Nr. 80-3  
Plotas: 2392.19 kv. m  
Aprašymas: Perduodamos patalpos: 1-9, nuo 1-12 iki 1-51, nuo 1-55 iki 1-73, nuo 1-75 iki 1-78, 2-1, 2-2, nuo 2-5 iki 2-15, nuo 2-17 iki 2-31, nuo 3-1 iki 3-27, nuo 4-1 iki 4-15, nuo 4-17 iki 4-19, nuo 5-1 iki 5-20, nuo 6-1 iki 6-20, nuo 7-1 iki 7-6.  
[rašas galioja: Nuo 2016-04-04  
Terminas: Nuo 2016-03-25 iki 2026-03-24

7.13.

Sudaryta panaudos sutartis.  
Panaudos gavėjas: Viešoji įstaiga Vilniaus universiteto ligoninė Santaros klinikos, a.k. 124364561  
Daiktas: pastatas Nr. 1098-8007-5028, aprašytas p. 2.3.  
[registravimo pagrindas: 2016-03-25 Panaudos sutartis Nr. PS-4  
2016-03-25 Priėmimo - perdavimo aktas Nr. 80-3  
Plotas: 4240.85 kv. m  
[rašas galioja: Nuo 2016-04-04  
Terminas: Nuo 2016-03-25 iki 2026-03-25

7.14.

Sudaryta panaudos sutartis.  
Panaudos gavėjas: Viešoji įstaiga Vilniaus universiteto ligoninė Santaros klinikos, a.k. 124364561  
Daiktas: pastatas Nr. 1098-8007-5014, aprašytas p. 2.2.  
[registravimo pagrindas: 2016-03-25 Panaudos sutartis Nr. PS-4  
2016-03-25 Priėmimo - perdavimo aktas Nr. 80-3  
Plotas: 4012.07 kv. m  
[rašas galioja: Nuo 2016-04-04  
Terminas: Nuo 2016-03-25 iki 2026-03-24

7.15.

Sudaryta nuomos sutartis  
Nuomininkas: UAB EUROVAISTINĖ, a.k. 124446859  
Daiktas: pastatas Nr. 1098-8007-5030, aprašytas p. 2.4.  
[registravimo pagrindas: 2004-03-24 Nuomos sutartis Nr. P-UM-2004/03/24-1  
Plotas: 27.66 kv. m  
[rašas galioja: Nuo 2004-08-23  
Terminas: Nuo 2004-03-24 iki 2011-03-24

## 8. Žymos: [rašų nėra

## 9. Specialiosios žemės ir miško naudojimo sąlygos:

9.1.

XLVIII. Šilumos ir karšto vandens tiekimo tinklų apsaugos zonos  
Daiktas: žemės sklypas Nr. 4400-0386-2736, aprašytas p. 2.1.  
[registravimo pagrindas: 2008-03-19 Apskritis viršūninko įsakymas Nr. 2.3-3303-(01)  
[rašas galioja: Nuo 2008-04-10

9.2.

XXVII. Saugotini želdiniai (medžiai ir krūmai), augantys ne miškų ūkio paskirties žemėje  
Daiktas: žemės sklypas Nr. 4400-0386-2736, aprašytas p. 2.1.  
[registravimo pagrindas: 2008-03-19 Apskritis viršūninko įsakymas Nr. 2.3-3303-(01)  
[rašas galioja: Nuo 2008-04-10

9.3.

I. Ryšių linijų apsaugos zonos  
Daiktas: žemės sklypas Nr. 4400-0386-2736, aprašytas p. 2.1.  
[registravimo pagrindas: 2008-03-19 Apskritis viršūninko įsakymas Nr. 2.3-3303-(01)  
[rašas galioja: Nuo 2008-04-10

9.4.

VI. Elektros linijų apsaugos zonos  
Daiktas: žemės sklypas Nr. 4400-0386-2736, aprašytas p. 2.1.  
[registravimo pagrindas: 2008-03-19 Apskritis viršūninko įsakymas Nr. 2.3-3303-(01)  
[rašas galioja: Nuo 2008-04-10

9.5.

XLIX. Vandentiekio, lietaus ir fekalinės kanalizacijos tinklų ir įrenginių apsaugos zonos  
Daiktas: žemės sklypas Nr. 4400-0386-2736, aprašytas p. 2.1.  
[registravimo pagrindas: 2008-03-19 Apskritis viršūninko įsakymas Nr. 2.3-3303-(01)  
[rašas galioja: Nuo 2008-04-10

## 10. Daikto registravimas ir kadastro žymos:

10.1.

Išduotas pastato (jo dalies) energinio naudingumo sertifikatas (kadastro žyma)  
Daiktas: pastatas Nr. 1098-8007-5030, aprašytas p. 2.4.  
[registravimo pagrindas: 2014-07-08 Statybos produkcijos sertifikavimo centro pranešimas Nr. GD-0256-0007/0  
[rašas galioja: Nuo 2014-07-08  
Terminas: Nuo 2011-05-09 iki 2021-05-09

10.2.

Kadastro duomenų tikslinimas (daikto registravimas)  
Daiktas: kiti statiniai Nr. 4400-2902-5338, aprašyti p. 2.11.  
Daiktas: kiti statiniai Nr. 4400-2990-6278, aprašyti p. 2.15.  
[registravimo pagrindas: 2014-02-07 Nekilnojamojo daikto kadastro duomenų byla  
[rašas galioja: Nuo 2014-06-13

10.3.

Suformuotas naujas (daikto registravimas)  
Daiktas: kiti statiniai Nr. 4400-2889-0206, aprašyti p. 2.14.  
[registravimo pagrindas: 2014-02-07 Nekilnojamojo daikto kadastro duomenų byla  
2014-04-18 Deklaracija apie statybos užbaigimą / paskirties pakeitimą Nr. 1  
[rašas galioja: Nuo 2014-06-13

10.4.

Kadastro duomenų tikslinimas (daikto registravimas)

Daiktas: kiti statiniai Nr. 4400-2889-0160, aprašyti p. 2.12.  
 kiti statiniai Nr. 4400-2889-0228, aprašyti p. 2.17.  
 kiti statiniai Nr. 4400-2902-5292, aprašyti p. 2.13.  
 kiti statiniai Nr. 4400-2902-5327, aprašyti p. 2.16.  
 [registravimo pagrindas: 2014-02-07 Nekilnojamojo daikto kadastro duomenų byla  
 2014-04-18 Deklaracija apie statybos užbaigimą / paskirties pakeitimą Nr. 2  
 [rašas galioja: Nuo 2014-06-13

10.5.

Kadastrinius matavimus atliko (kadastro žyma)  
 Valstybės įmonės Registrų centro Vilniaus filialas, a.k. 124208338  
 Daiktas: kiti statiniai Nr. 4400-2889-0160, aprašyti p. 2.12.  
 kiti statiniai Nr. 4400-2889-0206, aprašyti p. 2.14.  
 kiti statiniai Nr. 4400-2889-0228, aprašyti p. 2.17.  
 kiti statiniai Nr. 4400-2902-5292, aprašyti p. 2.13.  
 kiti statiniai Nr. 4400-2902-5327, aprašyti p. 2.16.  
 kiti statiniai Nr. 4400-2902-5338, aprašyti p. 2.11.  
 kiti statiniai Nr. 4400-2990-6278, aprašyti p. 2.15.  
 [registravimo pagrindas: 2014-02-07 Nekilnojamojo daikto kadastro duomenų byla  
 Kvalifikacijos pažymėjimas Nr. 2M-M-1198  
 [rašas galioja: Nuo 2014-06-13

10.6.

Išduotas statybos leidimas (kadastro žyma)  
 Leidimą išdavė: Vilniaus miesto savivaldybės administracija, a.k. 188710061  
 Daiktas: pastatas Nr. 1098-8007-5014, aprašytas p. 2.2.  
 pastatas Nr. 1098-8007-5028, aprašytas p. 2.3.  
 pastatas Nr. 1098-8007-5030, aprašytas p. 2.4.  
 pastatas Nr. 1098-8007-5041, aprašytas p. 2.5.  
 [registravimo pagrindas: 2010-05-25 Statybos leidimas Nr. NR/455/10-0205  
 [rašas galioja: Nuo 2010-07-13

10.7.

Išduotas statybos leidimas (kadastro žyma)  
 Leidimą išdavė: Vilniaus miesto savivaldybės administracija, a.k. 188710061  
 Daiktas: pastatas Nr. 1098-8007-5014, aprašytas p. 2.2.  
 pastatas Nr. 1098-8007-5028, aprašytas p. 2.3.  
 pastatas Nr. 1098-8007-5030, aprašytas p. 2.4.  
 [registravimo pagrindas: 2008-11-27 Leidimas vykdyti statybos darbus Nr. NR/1320/08-1431  
 [rašas galioja: Nuo 2009-01-23

10.8.

Papildėjo po geodezinių matavimų (daikto registravimas)  
 Daiktas: žemės sklypas Nr. 4400-0386-2736, aprašytas p. 2.1.  
 [registravimo pagrindas: 2008-03-19 Apskritis viršūninko įsakymas Nr. 2.3-3303-(01)  
 [rašas galioja: Nuo 2008-04-10

10.9.

Kadastrinius matavimus atliko (kadastro žyma)  
 Savivaldybės įmonė "VILNIAUS PLANAS", a.k. 123615345  
 Daiktas: žemės sklypas Nr. 4400-0386-2736, aprašytas p. 2.1.  
 [registravimo pagrindas: Nekilnojamojo daikto kadastro duomenų byla  
 [rašas galioja: Nuo 2008-04-10

#### 11. Registro pastabos ir nuorodos:

Sklypo naudotojas privalo, esant reikalui, leisti pakioti per sklypą bendro naudojimo inžinerinius tinklus. 2011-04-07 kadastro duomenų bylos duomenimis nustatyti nauji statinio 3B7/p kadastro duomenys, kurie neįrašyti į kadastrą. 2011-03-15 kadastro duomenų bylos duomenimis nustatyti nauji statinio 1D5/p, 4D5/p kadastro duomenys, kurie neįrašyti į kadastrą. 2011-03-01 kadastro duomenų bylos duomenimis nustatyti nauji statinio 2D5/p kadastro duomenys, kurie neįrašyti į kadastrą.

#### 12. Kita informacija: įrašų nėra

#### 13. Informacija apie duomenų sandorį tikslinimą: įrašų nėra

2018-02-22 15:58:33

Dokumentą atspausdino

ANDRIJUS BIELINSKIS

Valstybės įmonės Registrų centro Vilniaus filialas

**NEKILNOJAMOJO DAIKTO  
KADASTRINIŲ MATAVIMŲ BYLA**

Tomas: 1

Nekilnojamojo turto objektas: Žemės sklypas su statiniais

Bylos Nr.:

Registro Nr.: 44/258251 (Žemės sklypas su statiniais)

Adresas: Vilniaus m. sav. Vilniaus m. Santariškių g. 4

Lapų skaičius: 21

Bylos Nr.

Tomo Nr. 1

Registro 44/258251

### BYLOS TOMO VIDAUS APYRAŠAS

Eil. Nr.	Dokumento pavadinimas	Dokumento		Lapų skaič.	Bylos lapų numeriai	Pastabos
		Nr.	Data			
1	Statinio planas "STATINIŲ IŠDĖSTYMO PLANAS"		2014-02-07	1	1	
2	Kitų statinių kadastro duomenys 1C FORMA		2014-02-07	12	2-13	
3	Kitų statinių įkainojimas (perkainojimas) 2C FORMA		2014-02-07	7	14-20	

Vidaus apyrašo lapų

20

Matininkas Artūras Jakubėnas



## Kitų statinių kadastro duomenys

Adresas Vilniaus m. sav. Vilniaus m. Santariškių g. 4

Unikalus Nr. 4400-2889-0206

Pavadinimas Automobilių stovėjimo aikštelė, pėsčiųjų takas

Pažymėjimas plane a1, a2

Paskirtis Kiti inžineriniai statiniai

Aprašymas

Kad. duomenų nustatymo 2014-02-07

## Statinio duomenys

Statybos pradžios metai:	2012	Modernizavimo pradžios metai:	
Statybos pabaigos metai:	2012	Modernizavimo pabaigos metai:	
Rekonstravimo pradžios metai:		Papr. remonto pradžios metai:	
Rekonstravimo pabaigos metai:		Papr. remonto pabaigos metai:	
Kap. remonto pradžios metai:		Statinio kategorija:	II grupės nesudėtingas
Kap. remonto pabaigos metai:		Daikto būklė:	

## Statinio sudėtinių dalių kadastro duomenys

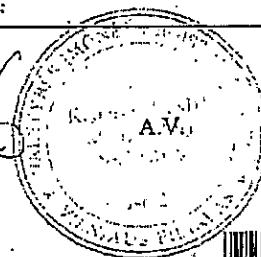
Pažymėjimas plane:	Sudėtinė dalis:		
a1	Automobilių stovėjimo aikštelė		
Statybos pradžios metai:	2012	Plotas: m	
Statybos pabaigos metai:	2012	Plotas: kv. m	5492
Rekonstravimo pradžios metai:		Tūris: kub. m	
Rekonstravimo pabaigos metai:		Gylis: m	
Kap. remonto pradžios metai:		Baigtumo procentas: %	100
Kap. remonto pabaigos metai:		Aukštis: m	
Modernizavimo pradžios metai:		Ilgis: m	
Modernizavimo pabaigos metai:		Skersmuo: mm	
Papr. remonto pradžios metai:		Medžiaga:	Skalda
Papr. remonto pabaigos metai:		Markė:	
Kiekis: vnt.			

Pažymėjimas plane		Sudėtinė dalis	
a2	Pėsčiųjų takas		
Statybos pradžios metai:	2012	Plotas: m	
Statybos pabaigos metai:	2012	Plotas: kv. m	242
Rekonstravimo pradžios metai:		Tūris: kub. m	
Rekonstravimo pabaigos metai:		Gylis: m	
Kap. remonto pradžios metai:		Baigtumo procentas: %	100
Kap. remonto pabaigos metai:		Aukštis: m	
Modernizavimo pradžios metai:		Ilgis: m	
Modernizavimo pabaigos metai:		Skersmuo: mm	
Papr. remonto pradžios metai:		Medžiaga:	Betono trinkelės
Papr. remonto pabaigos metai:		Markė:	
Kiekis: vnt.			


 Parengė Matininkas Artūras Jakubėnas

Tikrinio Grupės vedėja Laimutė Šėmienė

09-Bir-2014 16:37:05



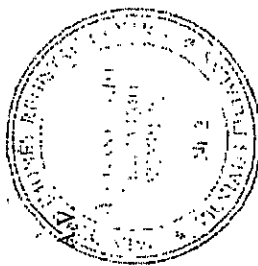
## Kitų statinių įkainojimas (perkainojimas)

Adresas Vilniaus m. sav. Vilniaus m. Santariškių g. 4  
Unikalus Nr. 4400-2889-0206

Pavadinimas	Vertės nustatymo data	Įkainojimas (1), Perkainojimas (P)	Kasmetinis vertės mažinimo koeficientas	Matavimo vienetas	Kiekis	Kainynas ir lentelė	Vieneto statybos vertė po indeksavimo, Lt	Atkurimo kaštai (statybinė vertė), Lt	Musidėvėjimas %	Atkuriamoji vertė, Lt	Vietovės patalpos koeficientas	Vidutinė rinkos vertė, Lt
1	2	3	4	5	6	7	8	9	10	11	12	13
Automobilių stovėjimo aikštelė a1	2014-02-07	1	10	kv.	5492	NTK 2014- 3.2.9.1	66	362000	20	290000	1	290000
Pėsčiųjų takas a2	2014-02-07	1	5	kv.	242	NTK 2014- 3.2.11	139	33600	10	30300	1	30300
Viso								396000		320000		320000

Parengė Motininkas Artūras Jakubėnas

Tikrino Grupės vedėja Laimutė Šėnienė



**LIETUVOS RESPUBLIKOS VYRIAUSYBĖS KANCELIARIJOS  
TEISĖS GRUPĖS**

**IŠVADA**

**DĖL LIETUVOS RESPUBLIKOS VYRIAUSYBĖS NUTARIMO „DĖL NEKILNOJAMOJO  
TURTO VILNIUJE, SANTARIŠKIŲ G. 4, NURAŠYMO“ PROJEKTO  
(toliau – Projektas)  
(TAP-18-566; TAIS NR. 18-4913)**

2018-04-24 Nr. NV-1048

Vilnius

Įvertinę Projekto atitiktį įstatymams, Vyriausybės nutarimams ir teisės technikos reikalavimams, teikiame šias pastabas ir pasiūlymus:

1. Vadovaujantis Pripažinto nereikalingu arba netinkamu (negalimu) naudoti valstybės ir savivaldybių turto nurašymo, išardymo ir likvidavimo tvarkos aprašo, patvirtinto Vyriausybės 2001 m. spalio 19 d. nutarimu Nr. 1250 „Dėl Pripažinto nereikalingu arba netinkamu (negalimu) naudoti valstybės ir savivaldybių turto nurašymo, išardymo ir likvidavimo tvarkos aprašo patvirtinimo“ (toliau – Aprašas), 15.1 papunkčiu kartu su Projektu turi būti pateikta netinkamų (negalimų) naudoti nekilnojamojo turto ar kitų nekilnojamųjų daiktų apžiūros pažyma.
2. Atsižvelgiant į Aprašo 15.7 papunktį kartu su Projektu turi būti pateikta Valstybės turto informacinės paieškos sistemos (VTIPS) ataskaita, kurioje nurodomi valstybės nekilnojamojo turto duomenys.
3. Siūlome redakciškai patikslinti Projektą antroje pastraipoje vietoje žodžių „nekilnojamąjį daiktą“ įrašant „nekilnojamąjį turtą“.

Teisės grupės vyriausiasis specialistas

Domas Galkauskas