

**LIETUVOS RESPUBLIKOS VYRIAUSYBĖS KANCELIARIJA  
EKONOMIKOS PAŽANGOS DEPARTAMENTAS  
BIUDŽETO IR EUROPOS SĄJUNGOS STRUKTŪRINĖS PARAMOS SKYRIUS**

**PAŽYMA**

**DĖL LIETUVOS RESPUBLIKOS VYRIAUSYBĖS NUTARIMO „DĖL NEKILNOJAMŲJŲ  
DAIKTŲ KAUNO RAJONO SAVIVALDYBĖJE NURAŠYMO“ PROJEKTO  
(TAP NR. TAP-16-1821) (TAIS NR. 16-11677(2))**

2016-11-23 Nr. NV-3685

Vilnius

**1. Projekto rengėjas:**

Žemės ūkio ministerija. Projekto rengimą inicijavo Kauno rajono savivaldybė.

**2. Projekto tikslas, esmė:**

Siūloma nurašyti valstybei nuosavybės teise priklausančius ir šiuo metu Kauno rajono savivaldybės patikėjimo teise valdomus, pripažintus netinkamais (negalimais) naudoti dėl fizinio, funkcinio (technologinio) nusidėvėjimo nekilnojamuosius daiktus - melioracijos statinius - drenažo rinktuvus, griovius, pralaidas (pagal priedą).

2002 metais Kauno rajono savivaldybė melioracijos statinius perėmė patikėjimo teise iš Kauno apskrities viršininko administracijos.

2016 metais Kauno rajono savivaldybės administracija patikslino Kauno rajono melioruotų plotų būklės įvertinimą ir nustatė, kad dalis perimto turto užstatyta ar užstatoma statiniais, įrengiamos Kauno miesto kapinės, keičiama žemės paskirtis, tiesiami keliai, inžineriniai ir komunaliniai tinklai; ši žemė neatitinka Melioracijos įstatymo reikalavimų, joje nevystoma žemdirbystė, todėl siūloma ją išbraukti iš apskaitos, o joje esančius nekilnojamuosius daiktus - melioracijos statinius nurašyti.

**3. Derinimas:**

Suderinta su Finansų ministerija ir VĮ Turto banku.



**4. Dalykinio vertinimo išvada:**

Teikiamas projektas iš esmės atitinka Vyriausybės darbo reglamento reikalavimus.

Skyriaus patarėjas

Vaclovas Medišauskas

Vaclovas Medišauskas, tel. 8 706 63 814, el. p. [vaclovas.medisauskas@lr.lt](mailto:vaclovas.medisauskas@lr.lt)



## LIETUVOS RESPUBLIKOS ŽEMĖS ŪKIO MINISTERIJA

Lietuvos Respublikos Vyriausybei

2016-11-17 Nr. 2D-4838 (14.15)

I \_\_\_\_\_ Nr. \_\_\_\_\_

### DĖL LIETUVOS RESPUBLIKOS VYRIAUSYBĖS NUTARIMO PROJEKTO

Teikiame Lietuvos Respublikos Vyriausybės nutarimo „Dėl nekilnojamųjų daiktų Kauno rajono savivaldybėje nurašymo“ projektą (toliau – Projektas).

Projektas parengtas vadovaujantis Lietuvos Respublikos valstybės ir savivaldybių turto valdymo, naudojimo ir disponavimo juo įstatymo 26 straipsnio 1 dalies 1 ir 2 punktais, 2 dalimi, 27 straipsnio 6 dalimi ir įgyvendinant Pripažinto nereikalingu arba netinkamu (negalimu) naudoti valstybės ir savivaldybių turto nurašymo, išardymo ir likvidavimo tvarkos aprašą, patvirtintą Lietuvos Respublikos Vyriausybės 2001 m. spalio 19 d. nutarimu Nr. 1250 „Dėl Pripažinto nereikalingu arba netinkamu (negalimu) naudoti valstybės ir savivaldybių turto nurašymo, išardymo ir likvidavimo tvarkos aprašo patvirtinimo“.

Projekto tikslas – nurašyti pripažintą netinkamu (negalimu) naudoti dėl fizinio ir funkcinio (technologinio) nusidėvėjimo valstybei nuosavybės teise priklausančią ir šiuo metu Kauno rajono savivaldybės patikėjimo teise valdomą nekilnojamąjį turtą – dalį nekilnojamųjų daiktų (melioracijos statinių), išvardytų Projekto priede, kurių bendra likutinė vertė 2016 m. sausio 1 d. buvo 87 652,95 euro (aštuoniasdešimt septyni tūkstančiai šeši šimtai penkiasdešimt du eurai devyniasdešimt penki centai).

Vadovaudamasi Lietuvos Respublikos Vyriausybės 2002 m. rugpjūčio 21 d. nutarimu Nr. 1306 „Dėl turto perdavimo“, Kauno apskrities viršininko administracija, patikėjimo teise valdžiusi turtą, turto perdavimo ir priėmimo 2002 m. rugsėjo 4 d. aktu Nr. 29 perdavė Kauno rajono savivaldybei patikėjimo teise valdyti.

Remdamasis Lietuvos Respublikos žemės ūkio ministro 2008 m. balandžio 16 d. įsakymu Nr. 3D-218 „Dėl melioracijos techninio reglamento MTR 1.12.01:2008 „Melioracijos statinių techninės priežiūros taisyklės patvirtinimo“, Kauno rajono savivaldybės administracijos Žemės ūkio skyrius patikslino Kauno rajono melioruotų plotų būklės įvertinimą. Nustatyta, kad dalis (drenuotame 881,21 ha plote) Kauno rajono savivaldybei perduoto patikėjimo teise valdyti turto užstatyta (užstatoma) statiniais ar įrengiamos Kauno miesto kapinės, parengti specialieji ir detalieji planai, keičiama žemės ūkio paskirtis į namų, komercines ar kitas valdas, urbanizuotose teritorijose tiesiami keliai, inžineriniai ir komunaliniai tinklai; ši žemė neatitinka Lietuvos Respublikos melioracijos įstatymo reikalavimų, kur nevystoma žemdirbystė, todėl ją siūloma išbraukti iš apskaitos ir nekilnojamuosius daiktus, esančius joje (melioracijos statinius, perduotus Kauno apskrities viršininko administracijos valstybės patikėjimo teise valdytą turtą, valdyti patikėjimo teise Kauno rajono savivaldybei) nurašyti.

Projekto priede nepamėtas tikslus nurašomų statinių adresas – kaimo pavadinimas, nes pagal Lietuvos Respublikos žemės ūkio ministro 2004 m. balandžio 29 d. įsakymą Nr. 3D-243 „Dėl melioruotos žemės ir melioracijos statinių apskaitos“ melioracijos statinių apskaita tvarkoma pagal kadastro vietoves. Kadastro vietovių melioruotos žemės M1:10000 ir melioracijos projektinės medžiagos planai M1:2000 nesutampa su kaimo ribomis. Nustatyti nurašomų drenažo rinktų vietą pagal kaimus netikslinga, nes didelės drenažo sistemos kerta keletą kaimų, kinta rinktų skersmuo.

Melioracijos statinių apskaita tvarkoma pagal kadastro vietoves ir apibendrinama pagal nusausintus plotus, todėl projekto priede pateikiama informacija apie kiekvienos kadastro vietovės nusausintus plotus, kuriuose nurašomas patikėjimo teise valdomas turtas. Melioracijos statiniai nėra atskiri nekilnojamojo turto objektai ir jie neregistruojami Nekilnojamojo turto registre, todėl nekilnojamųjų daiktų kadastrinių matavimų bylų kopijos ir teisinės registracijos dokumentai neteikiami.

Pritardami Kauno rajono savivaldybės siūlymui, teikiame parengtą Projektą.

Neigiamų padarinių, priėmus nutarimą, nenumatoma. Projektui įgyvendinti finansavimo iš valstybės biudžeto nereikės.

Nutarimo projektas buvo paskelbtas Lietuvos Respublikos Seimo teisės aktų informacinės sistemos (toliau – TAIS) Projektų registravimo posistemyje. Projektas suderintas be pastabų su Finansų ministerija ir VĮ Turto banku.

Projekto rengimą inicijavo Kauno rajono savivaldybė.

Projektą rengė Lietuvos Respublikos žemės ūkio ministerijos Veiklos administravimo ir turto valdymo departamentas (direktorė Virginija Žoštautienė, tel. 239 8421, el. p.

Virginija.Zostautiene@zum.lt) Turto valdymo skyriaus (vedėja Daiva Kryžanauskaitė, tel. 239 1113, el. p. Daiva.Kryzanauskaite@zum.lt) vyriausiasis specialistas Evaldas Antaniūnas, tel. 239 1051, el. p. EvaldasA@zum.lt.

PRIDEDAMA:

1. Lietuvos Respublikos Vyriausybės nutarimo projektas, 2 lapai.
2. VĮ Turto banko 2016-11-04 rašto Nr. (15.6-22)-SK4-10774 kopija, 1 lapas.
3. Finansų ministerijos 2016-11-08 rašto Nr. ((27.18-02)-5K-1621759)-6K-1607596 kopija, 1 lapas.
4. Kauno rajono savivaldybės administracijos 2016-09-27 rašto Nr. SD-1981 kopija, 1 lapas.
5. VĮ Turto banko 2016-08-09 rašto Nr. (15.6-22)-SK4-7813 kopija, 1 lapas.
6. Kauno rajono savivaldybės mero 2016-05-18 rašto Nr.MSD-107 su priedais kopija, 5 lapai.
7. Kauno rajono savivaldybės tarybos 2016-01-28 sprendimo Nr. TS-25 su priedais kopija, 20 lapų.
8. Kadastrinių vietovių žemėlapiai, 10 lapų.

L. e. žemės ūkio ministro pareigas



Virginija Baltraitienė

Evaldas Antaniūnas, tel. 239 1051

## LIETUVOS RESPUBLIKOS VYRIAUSYBĖ

## NUTARIMAS

## DĖL NEKILNOJAMŲJŲ DAIKTŲ KAUNO RAJONO SAVIVALDYBĖJE NURAŠYMO

2016 m. d. Nr.  
Vilnius

Vadovaudamasi Lietuvos Respublikos valstybės ir savivaldybių turto valdymo, naudojimo ir disponavimo juo įstatymo 26 straipsnio 1 dalies 1 ir 2 punktais, 2 dalimi, 27 straipsnio 6 dalimi ir įgyvendinant Pripažinto nereikalingu arba netinkamu (negalimu) naudoti valstybės ir savivaldybių turto nurašymo, išardymo ir likvidavimo tvarkos aprašą, patvirtintą Lietuvos Respublikos Vyriausybės 2001 m. spalio 19 d. nutarimu Nr. 1250 „Dėl Pripažinto nereikalingu arba netinkamu (negalimu) naudoti valstybės ir savivaldybių turto nurašymo, išardymo ir likvidavimo tvarkos aprašo patvirtinimo“, Lietuvos Respublikos Vyriausybė n u t a r i a:

Nurašyti priede nurodytus valstybei nuosavybės teise priklausančius ir šiuo metu Kauno rajono savivaldybės patikėjimo teise valdomus, pripažintus netinkamais (negalimais) naudoti dėl fizinio, funkcinio (technologinio) nusidėvėjimo nekilnojamuosius daiktus (melioracijos statinius), kurių bendra likutinė vertė 2016 m. sausio 1 d. – 87 652,95 Eur (aštuoniasdešimt septyni tūkstančiai šeši šimtai penkiasdešimt du eurai devyniasdešimt penki centai).

Ministras Pirmininkas

Žemės ūkio ministras

Žemės ūkio ministerijos  
Teisės departamento direktoriusAndrius Burlėga  
2016-11-15Žemės ūkio ministrė  
Virginija Baltraitienė

2016-11-16

**NURAŠOMŲ NETINKAMŲ (NEGALIMŲ) NAUDOTI KAUNO RAJONO SAVIVALDYBĖS PATIKĖJIMO TEISE VALDOMŲ NEKILNOJAMŲJŲ  
DAIKTŲ SĄRAŠAS**

Eil. Nr.	Seniūnija	Kadastrinės vietovės pavadinimas	Melioruotas plotas ha	Melioracijos statinių pavadinimas	Mat o vnt.	Kiekis	Vertė Eur		
							Įsigijimo	Nusidėvėji mo	Likutinė
1	2	3	4	5	6	7	8	9	10
1.	Alšėnų	Mastaičių	229,41	drenažo rinktuvai	km	5,970	51124,95	31987,69	19137,26
				grioviai	km	1,120	5741,42	4552,04	1189,38
				Viso (1 p.):			56866,37	36539,73	20326,64
2.	Garliavos apyl.	Pajiesio	70,16	drenažo rinktuvai	km	0,366	3280,22	2073,32	1206,90
				grioviai	km	0,450	3849,01	3554,08	294,93
				Viso (2 p.):			7129,23	5627,40	1501,83
3.	Karmėlavos	Karmėlavos	112,25	drenažo rinktuvai	km	5,166	40308,68	25654,08	14654,60
				grioviai	km	3,544	17868,70	17617,43	251,27
				Viso (3 p.):			58177,38	43271,51	14905,87
4.	Ringaudų ir Akademijos	Noreikiškių	195,53	drenažo rinktuvai	km	9,563	90956,26	54742,15	36214,11
				grioviai	km	3,790	33655,68	26189,81	7465,87
				pralaidos	vnt.	3	3913,86	2595,88	1317,98
				Viso (4 p.):			128525,80	83527,84	44997,96
5.	Rokų	Rokų	38,78	drenažo rinktuvai	km	1,170	7712,26	4739,52	2972,74
6.	Taurakiemio	Piliuonos	13,28	drenažo rinktuvai	km	0,100	890,25	567,08	323,17
7.	Domeikavos	Domeikavos	9,37	drenažo rinktuvai	km	0,510	7163,74	4539,00	2624,74
IŠ VISO (1 – 7 p.):			668,78	drenažo rinktuvai	km	22,457	201436,36	124302,84	77133,52
				grioviai	km	8,904	61114,81	51913,36	9201,45
				pralaidos	vnt.	3	3913,86	2595,88	1317,98
IŠ VISO:							266465,03	178812,08	87652,95

Žemės ūkio ministerijos  
Teisės departamento direktorius

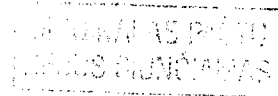
Virginija Burlėga

2016-11-15

Žemės ūkio ministrė  
Virginija Baltraitienė

2016-11-16

7



LIETUVOS RESPUBLIKOS FINANSŲ MINISTERIJA

Žemės ūkio ministerijai

2016-11-08 Nr. ((27.18-02)-5K-1621759)-6K-  
I 2016-10-27 Nr. 2D-4625(14.15)

-1604596

**DĖL NUTARIMO PROJEKTO DERINIMO**

Finansų ministerija, pagal kompetenciją išnagrinėjusi kartu su 2016 m. spalio 27 d. Lietuvos Respublikos žemės ūkio ministerijos raštu Nr. 2D-4625(14.15) pateiktą derinti Lietuvos Respublikos Vyriausybės nutarimo „Dėl nekilnojamųjų daiktų Kauno rajono savivaldybėje nurašymo“ projektą (toliau – Projektas), informuoja, kad Projektui pastabų ir pasiūlymų neturi.

Finansų viceministrė

Agnė Bagočiūtė

L. Raibienė, tel. (8 5) 2390 198, el.p. Laimute.Raibiene@finmin.lt

Isvada dėl Nutarimo (ŽDM\_Kauno r.s. turto nurašymas)

Budžetinė įstaiga  
Lukiškių g. 2, LT-01512 Vilnius

Tel. (8 5) 239 0000  
Faks. (8 5) 279 1481

El. paštas [finmin@finmin.lt](mailto:finmin@finmin.lt)  
<http://www.finmin.lt>

Duomenys kaupiami ir saugomi Juridinių  
asmenų registre, kodas 288601650



## VALSTYBĖS ĮMONĖ TURTO BANKAS

Žemės ūkio ministerijai

2016-11-04 Nr. (15.6-22)-SK4- 10774  
2016-10-27 Nr. 2D-4625(14.15)

el. p.: [zum@zum.lt](mailto:zum@zum.lt)  
[EvaldasA@zum.lt](mailto:EvaldasA@zum.lt)

### DĖL LIETUVOS RESPUBLIKOS VYRIAUSYBĖS NUTARIMO „DĖL NEKILNOJAMŲJŲ DAIKTŲ KAUNO RAJONO SAVIVALDYBĖJE NURAŠYMO“ PROJEKTO

Valstybės įmonė Turto bankas, pagal kompetenciją išnagrinėjusi Lietuvos Respublikos Vyriausybės nutarimo „Dėl nekilnojamųjų daiktų Kauno rajono savivaldybėje nurašymo“ projektą Nr. 16-11677, informuoja, kad dėl nutarimo projekto tikslo, priemonių, galimų pasekmių ir teisinės technikos pastabų ir pasiūlymų neturi.

Generalinis direktoriaus pavaduotojas,  
laikiniai einantis generalinio direktoriaus pareigas

Marius Kliokys

ORIGINALAS PAŠTU NEBUS SIUNČIAMAS

Rita Mažeikienė, tel. (8~5) 268 4935, mob. (8~688) 85180, el. p.: [Rita.Mazeikiene@turtas.lt](mailto:Rita.Mazeikiene@turtas.lt)



**LIETUVOS RESPUBLIKOS VYRIAUSYBĖS KANCELIARIJA  
TEISĖS DEPARTAMENTAS**

**IŠVADA**

**DĖL LIETUVOS RESPUBLIKOS VYRIAUSYBĖS NUTARIMO „DĖL NEKILNOJAMŲJŲ  
DAIKTŲ KAUNO RAJONO SAVIVALDYBĖJE NURAŠYMO“ PROJEKTO  
(TAP NR. TAP-16-1821; TAIS NR. 16-11677(2)) (toliau – Projektas)**

2016-11-24 Nr. NV-3697

Vilnius

Ivertinę Projekto atitiktį įstatymams, Vyriausybės nutarimams ir teisės technikos reikalavimams, teikiame šias pastabas ir pasiūlymus:

1. Projekto preambulėje kaip perteklinės (nesusijusios su Projekto turiniu) ir atsižvelgiant į susiklosčiusią panašių nutarimų rengimo praktiką, atsisakytina nuorodos į Lietuvos Respublikos valstybės ir savivaldybių turto valdymo, naudojimo ir disponavimo juo įstatymo (toliau – Įstatymas) 26 straipsnio 2 dalį. Papildomai teisiniu pagrindu nurodytina Įstatymo 27 straipsnio 2 dalis.

2. Projekto preambulėje vietoje žodžio „įgyvendinant“ įrašytinas žodis „įgyvendindama“.

3. Projekto pirmojoje pastraipoje nuostatoje „dėl fizinio, funkcinio (technologinio) nusidėvėjimo“ vietoje skyrybos ženklo kablelio įrašytinas žodis „ir“.

4. Projekto priedo pavadinime po žodžių „nekilnojamųjų daiktų“ siūlytina įrašyti žodžius „melioracijos statinių“.

5. Atsižvelgiant į Nekilnojamojo turto kadastro įstatymo 2 straipsnio 1 dalyje pateiktą „kadastro vietovės“ sąvoką, tikslintina Projekto priedo 3 skilties 1 eilutė.

6. Melioracijos įstatyme vartojama sąvoka „melioruota žemė“, todėl tikslintina Projekto priedo 4 skilties 1 eilutė.


7. Projekto priedo lentelėje siūlytume išskirti ir atskirai nurodyti kadastro vietovės unikalius skaitmeninius kodus (žr., pvz., Lietuvos Respublikos Vyriausybės 2014 m. sausio 22 d. nutarimą Nr. 65 „Dėl nekilnojamųjų daiktų nurašymo“).

8. Svarstytina, ar tikslinga Projekto priede (lentelės 8 skiltyje) atskirai dar nurodyti įsigijimo ir nusidėvėjimo vertes (manytime, kad pakaktų nurodyti tik likutinę vertę).

Teisės taikymo skyriaus vedėjas

Dainius Petravičius

Siūlau įtraukti į Vyriausybės posėdžio (pasitarimo) darbotvarkės projektą

  
2016-11-30

**Dėl nekilnojamųjų daiktų Kauno rajono savivaldybėje nurašymo (TAP-16-1821) (16-11677(2))**

**Pranešėjas:** l.e. žemės ūkio ministrės pareigas V. Baltraitienė

**Dalyvauja:** Žemės ūkio ministerijos Veiklos administravimo ir turto valdymo departamento Turto valdymo skyriaus vyriausiasis specialistas E. Antaniūnas

Posėdžių rengimo skyriaus  
patarėjas

P. Gerasimovič 2016-11-24

**Klausimo kuratorius:** V.Pavardė, parašas



<p>Apsvarstyta ministerijų atstovų pasitarime</p> <p><u>2016-11-29</u></p> <p>(data)</p>	<p>Ministerijų atstovų pasitarimo protokolo išrašas</p> <p>1. Pasiūlyti ŽŪM atsižvelgti į TD redakcinės pastabas.</p> <p>2. Projektą svarstyti Vyriausybės posėdžio ir dalyje.</p> <p>(2016-11-29)</p>
<p>Informacija apie projekto svarstymą Vyriausybės pasitarime ar/ir Vyriausybės posėdyje</p>	<p>Papildoma informacija</p>

**KAUNO RAJONO SAVIVALDYBĖS  
ADMINISTRACIJA**

Lietuvos Respublikos  
Žemės ūkio ministerijai  
Gedimino pr. 19, LT-01103 Vilnius

2016-09-27 Nr. SD-198!  
I 2016-00-00 Nr.

**DĖL NEKILNOJAMŲŲ DAKTŲ, ESANČIŲ KAUNO RAJONO SAVIVALDYBĖJE,  
NURAŠYMO**

Teikiame Kauno rajono savivaldybės tarybos pripažintus nereikalingais, netinkamais (negalimais) naudoti dėl fizinio ir funkcinio nusidėvėjimo nekilnojamuosius daiktus – melioracijos statinius, esančius Mastaičių, Pajiesio, Karmėlavos, Noreikiskių, Roku, Piliūnos ir Donėikavos kadastrinėse vietovėse (Kauno r. savivaldybės tarybos 2016 m. sausio 28 d. sprendimas Nr. TS-25 „Dėl savivaldybės patikejimo teise valdomo valstybės turto (melioracijos statinių) pripažinimo nereikalingu, netinkamu (negalimu) naudoti ir jo nurašymo“), kurių bendra likutinė vertė 2016 m. sausio 1 d. – 87 652,95 Eur, ir Žemės ūkio ministerijai pritarus, teikti Lietuvos Respublikos Vyriausybei nutarimo projekta dėl šių nekilnojamųjų daiktų nurašymo.

PRIDEDAMA: Valstybės įmonės turto bankas 2016 m. rugpjūčio 09 d. raštas (15.6-22-SK-7813 „Dėl nekilnojamojų daiktų, esančių Kauno rajono savivaldybėje, nurašymo“), 1 lapas;

Kauno rajono savivaldybės tarybos 2016 m. sausio 28 d. sprendimas Nr. TS-25 „Dėl savivaldybės patikėjimo teise valdomo valstybės turto (melioracijos statinių) pripažinimo nereikalingu, netinkamu (negalimu) naudoti ir jo nurašymo. 4 lapai;

Kauno rajono savivaldybės tarybos 2015 m. gegužės 15 d. sprendimas Nr. TS-149 „Dėl savivaldybės turto pripažinimo nereikalingu arba netinkamu (negalimu) naudoti ir jo nurašymo nuolatinės komisijos sudarymo. 2 lapai“

Nereikalingų arba netinkamų naudoti nekilnojamųjų daiktų apžiūros pažymės. 7 lapai.

Turto perdavimo ir priėmimo aktais. 8 lapai.

Kita informacinė medžiaga. 10 lapų.

Administrācijas direktori

Ricardas Pudžvelis

Alvydas Rimdeika, tel. (8 37) 30 55 73, el. p. alvydas.rimdeika@krs.lt

**Biudžetinė įstaiga**  
Savanorių pr. 371  
19500 Kaunas

Tel. (8 37) 30 55 02  
Faks. (8 37) 31 37 97  
El. p. administratorius@kro.lt

Duomenys kaupiami ir saugomi  
Juridinių asmenų registras  
Kodas 188756386



## VALSTYBĖS ĮMONĖ TURTO BANKAS

Kauno rajono savivaldybės administracijai

2016-08 - 09 Nr. (15.6-22)-SK4-~~7813~~  
I 2016-06-30 Nr. SD-1379

El. p.: [administratorius@krs.lt](mailto:administratorius@krs.lt)

El. p.: [alvydas.rimdeika@krs.lt](mailto:alvydas.rimdeika@krs.lt)

### DĖL NEKILNOJAMŲJŲ DAIKTŲ, ESANČIŲ KAUNO RAJONO SAVIVALDYBĖJE, NURAŠYMO

Atsakydami į Kauno rajono savivaldybės 2016 m. birželio 30 d. raštą Nr. SD-1379 „Dėl nekilnojamųjų daiktų, esančių Kauno rajono savivaldybėje nurašymo“, pagal kompetenciją teikiame šią informaciją.

Pažymime, kad pagrindinis įstatymas, reglamentuojantis valstybės turto valdymą, naudojimą ir disponavimą juo, yra Valstybės ir savivaldybių turto valdymo, naudojimo ir disponavimo juo įstatymas (toliau – Įstatymas). Įstatyme nustatyta valstybės (savivaldybės) turto sandara, turto valdymo, naudojimo ir disponavimo juo subjektai, įtvirtinti bendrieji valstybės turto valdymo principai, turto valdymo, naudojimo ir disponavimo juo būdai ir tvarka.

Pagal Pripažinto nereikalingu arba netinkamu (negalimu) naudoti valstybės ir savivaldybių turto nurašymo, išardymo ir likvidavimo tvarkos aprašo (toliau – Aprašas), patvirtinto Lietuvos Respublikos Vyriausybės 2001 m. spalio 19 d. nutarimu Nr. 1250, 15.6 papunktį, kartu su turto valdytojo sprendimo dėl turto nurašymo projektu teikiamas ir centralizuotai valdomo valstybės turto valdytojo sutikimas, jeigu priimamas turto valdytojo sprendimas dėl valstybės nekilnojamojo turto pripažinimo nereikalingu valstybės funkcijoms atlikti pagal Įstatymo 26 straipsnio 1 dalies 8 punktą.

Įvertinus aukščiau išdėstytą, darytina išvada, kad centralizuotai valdomo valstybės turto valdytojo sutikimas neteiktinas, kadangi tam nėra teisinio pagrindo.

Taip pat pažymėtina, kad finansų ministras 2016 m. kovo 31 d. įsakymu Nr. 1K-111 patvirtino Valstybės turto informacinės paieškos sistemos (VTIPS) duomenų pateikimo, naudojimo ir sprendimų derinimo taisyklės, todėl visi sprendimai, susiję su valstybės nekilnojamojo turto valdymu, naudojimu ir disponavimu juo turėtų būti derinami per VTIPS.

Nekilnojamojo turto departamento l.e.p. direktorius

Laimas Daniūnas

ORIGINALAS SIUNČIAMAS NEBUS

Sandra Kapalinskienė, tel. (8-5) 268 4917, el. p.: [Sandra.Kapalinskiene@turtas.lt](mailto:Sandra.Kapalinskiene@turtas.lt)

*Kopiją g. vicem. A. Eišvilskis*



2016-05-19 AD-TA-113

**KAUNO RAJONO SAVIVALDYBĖS  
MERAS**

*g. A. Šerėkaitis*  
*10-9 O. Šerėkaitis*

Lietuvos Respublikos  
žemės ūkio ministerijai  
Gedimino pr. 19, LT-01103 Vilnius

2016-05-18 Nr. MSD-104

**DĖL LIETUVOS RESPUBLIKOS VYRIAUSYBĖS NUTARIMO „DĖL  
NEKILNOJAMŲJŲ DAIKTŲ KAUNO RAJONO SAVIVALDYBĖJE NURAŠYMO“  
PROJEKTO DERINIMO**

Kauno rajono savivaldybė parengė ir teikia derinti Lietuvos Respublikos Vyriausybės nutarimo „Dėl nekilnojamųjų daiktų Kauno rajono savivaldybėje nurašymo“ projektą (toliau – Projektas).

Projektas parengtas vadovaujantis Valstybės ir savivaldybių turto valdymo, naudojimo ir disponavimo juo įstatymo 26 straipsnio 1 dalies 1, 2, 8 punktais, 4 dalimi, Vietos savivaldos įstatymo 16 straipsnio 2 dalies 27 punktu.

Vadovaudamasi Lietuvos Respublikos Vyriausybės 2002 m. rugpjūčio 21 d. nutarimu Nr. 1306 „Dėl turto perdavimo“ Kauno apskrities viršininko administracija, patikėjimo teise valdžiusi turtą, turto perdavimo ir priėmimo 2002 m. rugsėjo 4 d. aktu Nr. 29 (pridedama) perdavė Kauno rajono savivaldybei patikėjimo teise valdyti.

Vadovaudamasis Lietuvos Respublikos žemės ūkio ministro 2008 m. balandžio 16 d. įsakymu Nr. 3D-218 „Dėl melioracijos techninio reglamento MTR 1.12.01:2008 „Melioracijos statinių techninės priežiūros taisyklės patvirtinimo“ Kauno rajono savivaldybės administracijos Žemės ūkio skyrius patikslino Kauno rajono melioruotų plotų būklės įvertinimą. Nustatyta, kad dalis (drenuotame 881,21 ha plote) Kauno rajono savivaldybei perduoto patikėjimo teise valdyti turto užstatyta (užstatoma) statiniais ar įrengiamos Kauno miesto kapinės, parengti specialieji ir detalieji planai, keičiama žemės ūkio paskirtis į namų, komercinės ar kitas valdas, urbanizuotose teritorijose tiesiami keliai, inžineriniai ir komunaliniai tinklai, ši žemė neatitinka Lietuvos Respublikos melioracijos įstatymo reikalavimų, kur nevystoma žemdirbystė, todėl ją siūloma išbraukti iš apskaitos ir nekilnojamuosius daiktus, esančius joje (melioracijos statinius, perduotus Kauno apskrities viršininko administracijos valstybės patikėjimo teise valdytą turtą, perduotą Kauno rajono savivaldybei patikėjimo teise valdyti) nurašyti.

Priede nepažymėtas tikslus nurašomų statinių adresas – kaimo pavadinimas, nes pagal Lietuvos Respublikos žemės ūkio ministro 2004 m. balandžio 29 d. įsakymą Nr. 3D-243 „Dėl

Savivaldybė  
Savanorių pr. 371  
49500 Kaunas

Tel. (8 37) 30 55 00  
Faks. (8 37) 30 55 01  
El. p.meras@krs.lt

Duomenys kaupiami ir saugomi  
Juridinių asmenų registre  
Klasifikatoriaus kodas 111100622

melioruotos žemės ir melioracijos statinių apskaitos“ melioracijos statinių apskaita tvarkoma pagal kadastro vietas. Kadastro vietovių melioruotos žemės M1:10000 ir melioracijos projektinės medžiagos planai M1:2000 nesutampa su kaimo ribomis. Nustatyti nurašomų drenažo rinktuvų vietą pagal kaimus netikslinga, nes didelės drenažo sistemos kerta keletą kaimų, kinta rinktuvų skersmuo.

Projekto tikslas – nurašyti, pripažintus nereikalingais ir netinkamais (negalimais) naudoti dėl fizinio ir funkcinio (technologinio) nusidėvėjimo ir nelikus, kur juos pritaikyti, valstybei nuosavybės teise priklausančius ir šiuo metu Kauno rajono savivaldybės patikėjimo teise valdomus nekilnojamuosius daiktus (melioracijos statinius), kurių bendra likutinė vertė 2016 m. sausio 1 d. 87 652,95 Eur. (aštuoniasdešimt septyni tūkstančiai šeši šimtai penkiasdešimt du eurai devyniasdešimt penkis centai) (pagal priedą).

Projektas nenuotifikuotas Europos Sąjungos Komisijai.

Projektas neprieštarauja Vyriausybės programai.

Projektas Europos Sąjungos teisės aktų nuostatų neperkelia ir neįgyvendina.

Projektui įgyvendinti papildomai lėšų nereikės.

Priimti naujų ar keisti galiojančių teisės aktų nereikės.

Projekto tiesioginis rengėjas Kauno rajono savivaldybės administracijos Ekonomikos skyriaus vedėjas Artūras Pupalė, tel.(8 37) 30 55 42, Ekonomikos skyriaus vyriausioji specialistė Lidija Abramavičienė, tel. (8 37) 30 55 59.

#### PRIDEDAMA:

Vyriausybės nutarimo projektas, 1 lapas;

Vyriausybės nutarimo projekto priedas, 2 lapai;

Kauno rajono savivaldybės tarybos 2016 m. sausio 28 d. sprendimas Nr. TS-25 „Dėl savivaldybės patikėjimo teise valdomo valstybės turto (melioracijos statinių) pripažinimo nereikalingu, netinkamu (negalimu) naudoti ir jo nurašymo, 4 lapai;

Kauno rajono savivaldybės tarybos 2015 m. gegužės 15 d. sprendimas Nr. TS-149 „Dėl savivaldybės turto pripažinimo nereikalingu arba netinkamu (negalimu) naudoti ir jo nurašymo nuolatinės komisijos sudarymo, 2 lapai;

Nereikalingų arba netinkamų (negalimų) naudoti nekilnojamųjų daiktų apžiūros pažymos, 7 lapai;

Turto perdavimo ir priėmimo aktas, 8 lapai;

Kita informacinė medžiaga, 10 lapų.

Savivaldybės meras



Valerijus Makūnas

Alvydas Rimdeika, tel. (8 37) 30 55 73, el. p. [alvydas.rimdeika@krs.lt](mailto:alvydas.rimdeika@krs.lt)

LIETUVOS RESPUBLIKOS VYRIAUSYBĖ

**NUTARIMAS**  
**DĖL NEKILNOJAMŲJŲ DAIKTŲ KAUNO RAJONO SAVIVALDYBĖJE NURAŠYMO**

2016 m. d. Nr.  
Vilnius

Vadovaudamasi Lietuvos Respublikos valstybės ir savivaldybių turto valdymo, naudojimo ir disponavimo juo įstatymo 26 straipsnio 1 dalies 1, 2, 8 punktais, 4 dalimi, Lietuvos Respublikos vietos savivaldos įstatymo 16 straipsnio 2 dalies 27 punktu ir įgyvendindama Pripažinto nereikalingu arba netinkamu (negalimu) naudoti valstybės ir savivaldybių turto nurašymo, išardymo ir likvidavimo tvarkos aprašą, patvirtintą Lietuvos Respublikos Vyriausybės 2001 m. spalio 19 d. nutarimu Nr. 1250 „Dėl pripažinto nereikalingu arba netinkamu (negalimu) naudoti valstybės ir savivaldybių turto nurašymo, išardymo ir likvidavimo tvarkos patvirtinimo“, Lietuvos Respublikos Vyriausybė **n u t a r i a**,

Nurašyti, pripažintus nereikalingais ir netinkamais (negalimais) naudoti dėl fizinio ir funkcinio (technologinio) nusidėvėjimo ir nelikus kur juos pritaikyti, valstybei nuosavybės teise priklausančius ir šiuo metu Kauno rajono savivaldybės patikėjimo teise valdomus nekilnojamuosius daiktus (melioracijos statinius), kurių bendra likutinė vertė 2016 m. sausio 1 d. – 87 652,95 Eur. (aštuoniasdešimt septyni tūkstančiai šeši šimtai penkiasdešimt du eurai devyniasdešimt penkis centai) (pagal priedą).

Ministras Pirmininkas

Žemės ūkio ministras

**DĖL KAUNO RAJONO VALSTYBEI NUOSAVYBĖS TEISE PRIKLAUSANČIO IR SAVIVALDYBĖS PATIKĖJIMO TEISE  
VALDOMO TURTO (MELIORACIJOS ĮRENGINIŲ) PRIPAŽINIMO NETINKAMU (NEGALIMU) NAUDOTIS**

Eil. Nr.	Seniūnija	Kadastrinės vietovės pavadinimas	Melio- ruotas plotas, ha	Melioracijos statinių pavadinimas	Mato vnt	Kiekis	Vertė Eur		
							Įsigijimo	Nusidėvėjimo	Likutinė
1	2	3	4	5	6	7	8	9	10
1.	Alšėnų	Mastaičių	229,41	drenažo rinktuvai	km	5,970	51124,95	31987,69	19137,26
				grioviai	km	1,120	5741,42	4552,04	1189,38
				<b>Viso (1 p.):</b>			56866,37	36539,73	20326,64
2.	Garliavos apyl.	Pajiesio	70,16	drenažo rinktuvai	km	0,366	3280,22	2073,32	1206,90
				grioviai	km	0,450	3849,01	3554,08	294,93
				<b>Viso (2 p.):</b>			7129,23	5627,40	1501,83
3.	Karmėlavos	Karmėlavos	112,25	drenažo rinktuvai	km	5,166	40308,68	25654,08	14654,60
				grioviai	km	3,544	17868,70	17617,43	251,27
				<b>Viso (3 p.):</b>			58177,38	43271,51	14905,87
4.	Ringaudų ir Akademijos	Noreikiškių	195,53	drenažo rinktuvai	km	9,563	90956,26	54742,15	36214,11
				grioviai	km	3,790	33655,68	26189,81	7465,87
				pralaidos	vnt.	3	3913,86	2595,88	1317,98
				<b>Viso (4 p.):</b>			128525,80	83527,84	44997,96
5.	Rokų	Rokų	38,78	drenažo rinktuvai	km	1,170	7712,26	4739,52	2972,74
6.	Taurakiemio	Piliuona	13,28	drenažo rinktuvai	km	0,100	890,25	567,08	323,17
7.	Domeikavos	Domeikavos	9,37	drenažo rinktuvai	km	0,510	7163,74	4539,00	2624,74



VISO:	668,78	drenažo rinktuvai	km	22,457	201436,36	124302,84	77133,52
		grioviai	km	8,904	61114,81	51913,36	9201,45
		pralaidos	vnt.	3	3913,86	2595,88	1317,98
IŠ VISO:					266465,03	178812,08	87652,95



## KAUNO RAJONO SAVIVALDYBĖS TARYBA

### 1 POSĖDIS

#### SPRENDIMAS

#### **DĖL SAVIVALDYBĖS PATIKĖJIMO TEISE VALDOMO VALSTYBĖS TURTO (MELIORACIJOS STATINIŲ) PRIPAŽINIMO NEREIKALINGU, NETINKAMU (NEGALIMU) NAUDOTI IR JO NURAŠYMO**

2016 m. sausio 28 d. Nr. TS-25  
Kaunas

Vadovaudamasi Lietuvos Respublikos vietos savivaldos įstatymo 16 straipsnio 2 dalies 27 punktu, Lietuvos Respublikos valstybės ir savivaldybių turto valdymo, naudojimo ir disponavimo juo įstatymo 26 straipsnio 1 dalies 1, 2, 8 punktais, 4 dalimi ir Pripažinto nereikalingu arba netinkamu (negalimu) naudoti valstybės ir savivaldybių turto nurašymo, išardymo ir likvidavimo tvarkos aprašo, patvirtinto Lietuvos Respublikos Vyriausybės 2001 m. spalio 19 d. nutarimu Nr. 1250 „Dėl pripažinto nereikalingu arba netinkamu (negalimu) naudoti valstybės ir savivaldybių turto nurašymo, išardymo ir likvidavimo tvarkos aprašo patvirtinimo“, 12 punkto 12.1.3 papunkčiu, Kauno rajono savivaldybės taryba nusprendžia:

1. Pripažinti nereikalingais, netinkamais (negalimais) naudoti dėl fizinio, funkcinio nusidėvėjimo, kaip nereikalingus savivaldybės funkcijoms įgyvendinti, Savivaldybės patikėjimo teise valdomus nekilnojamuosius daiktus – melioracijos statinius (pagal priedą), kurių įsigijimo vertė 266 465,03 Eur, nusidėvėjimas 178 812,08 Eur, likutinė vertė, nustatyta 2016 m. sausio 1 d., – 87 652,95 Eur.
2. Siūlyti Lietuvos Respublikos Vyriausybei nurašyti ir likviduoti 1 punkte nurodytą turtą.
3. Siūlyti Lietuvos Respublikos Vyriausybei už 1 punkte nurodyto turto likvidavimą atsakingu skirti Kauno rajono savivaldybės administracijos Žemės ūkio skyriaus vedėją.

Savivaldybės mero pirmasis pavaduotojas

Kęstutis Povilaitis

KOPIJA TIKRA  
MERO PADEJĖJA  
MINGAILĖ STASAVYČIENE  
2016-01-28



**KAUNO RAJONO SAVIVALDYBĖS ADMINISTRACIJOS  
EKONOMIKOS SKYRIUS**

**SAVIVALDYBĖS TARYBOS SPRENDIMO „DĖL SAVIVALDYBĖS PATIKĖJIMO  
TEISE VALDOMO VALSTYBĖS TURTO (MELIORACIJOS STATINIŲ)  
PRIPAŽINIMO NEREIKALINGU, NETINKAMU (NEGALIMU) NAUDOTI IR JO  
NURAŠYMO“ PROJEKTO  
AIŠKINAMASIS RAŠTAS**

2016 m. sausio 28 d.

Kaunas

**1. Sprendimo projekto rengimą paskatinusios priežastys, tikslai.**

Žemės ūkio skyriaus 2016- m. sausio 7 d. paraiška Nr. T5-2 dėl Savivaldybės patikėjimo teise valdomo valstybės turto pripažinimo nereikalingu ir netinkamu (negalimu) naudoti ir jo nurašymo.

**2. Teisinis reglamentavimas (kaip šiuo metu reglamentuojami sprendimo projekte aptariami klausimai).**

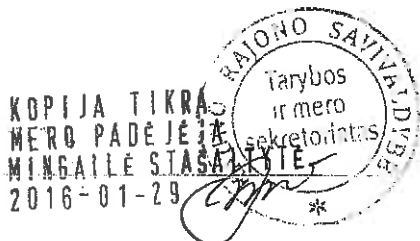
Lietuvos Respublikos vietos savivaldos įstatymo 16 straipsnio 2 dalies 27 punktą nustato, kad išimtinė savivaldybės tarybos kompetencija – sprendimų dėl savivaldybei priskirtos valstybinės žemės ir kito valstybės turto valdymo, naudojimo ir disponavimo juo patikėjimo teise priėmimas.

Lietuvos Respublikos valstybės ir savivaldybių turto valdymo, naudojimo ir disponavimo juo įstatymo 26 straipsnio 1 dalies 1, 2, 8 punktai nurodo, kad ilgalaikis materialusis turtas pripažįstamas nereikalingu arba netinkamu (negalimu) naudoti, kai jis fiziškai, funkciškai (technologiškai) nusidėvi, yra nereikalingas savivaldybės funkcijoms įgyvendinti ir nelieka kur jį pritaikyti, o 4 punktas, kad sprendimą dėl valstybės turto pripažinimo nereikalingu arba netinkamu (negalimu) naudoti priima turto valdytojas.

Pripažinto nereikalingu arba netinkamu (negalimu) naudoti valstybės ir savivaldybių turto nurašymo, išardymo ir likvidavimo tvarkos aprašo, patvirtinto Lietuvos Respublikos Vyriausybės 2001 m. spalio 19 d. nutarimu Nr. 1250 „Dėl pripažinto nereikalingu arba netinkamu (negalimu) naudoti valstybės ir savivaldybių turto nurašymo, išardymo ir likvidavimo tvarkos aprašo patvirtinimo“, 12 punkto 12.1.3 papunktis numato, kad sprendimus dėl pripažinto nereikalingu arba netinkamu (negalimu) naudoti valstybės nekilnojamojo turto ar nekilnojamųjų daiktų, kuriuos patikėjimo teise valdo savivaldybės, nurašymo priima Lietuvos Respublikos Vyriausybė.

**3. Galimi sprendimo priėmimo padariniai (teigiami ir (ar) neigiami).**

Nenumatoma.



4. Keičiamo ar pripažįstamo netekusio galios Savivaldybės tarybos sprendimo pakeitimų sąrašas.

Nėra.

5. Lėšos sprendimui įgyvendinti, jų šaltiniai.

Savivaldybės biudžeto lėšų nereikės.

6. Būtinumas skelbti sprendimą Teisės aktu ir kituose registruose. Viešinimas.

Nėra.

7. Antikorupcinis vertinimas.

Nereikalingas.

8. Numatomo teisinio reguliavimo poveikio vertinimo rezultatai.

Vertinti nereikia.

9. Kiti, sprendimo iniciatorių nuomone, reikalingi pagrindimai ir paaiškinimai.

Savivaldybės turto pripažinimo nereikalingu arba netinkamu (negalimu) naudoti ir jo nurašymo nuolatinė komisija, 2016 m. sausio 8 d. apžiūrėjusi sprendimo priede išvardytą turtą, nutarė siūlyti pripažinti jį nereikalingu ir netinkamu (negalimu) naudoti ir siūlyti nurašyti.

Savivaldybės tarybai pripažinus šį turtą nereikalingu ir netinkamu (negalimu) naudoti, bus kreipiamasi į Lietuvos Respublikos Vyriausybę dėl leidimo jį nurašyti.


10. Sprendimo projekto rengėjai. Asmuo, atsakingas už sprendimo įvykdymą.

Sprendimo projekto rengėja – Ekonomikos skyriaus vyriausioji specialistė Lidija Abramavičienė, atsakingas už sprendimo įvykdymą – Žemės ūkio skyriaus vedėjas.

Ekonomikos skyriaus vedėjas



Artūras Pupalė



Kauno rajono savivaldybės tarybos  
2016 m. sausio 28 d. sprendimo Nr. TS-25  
priedas

**KAUNO RAJONO SAVIVALDYBĖS PATIKĖJIMO TEISE VALDOMO VALSTYBĖS TURTO,  
(MELIORACIJOS STATINIŲ) PRIPAŽINTINO NEREIKALINGU, NETINKAMU (NEGALIMU) NAUDOTIS,  
SĄRAŠAS**

Eil. Nr.	Seniūnija	Kadastrinės vietovės pavadinimas	Melio- ruotas plotas, ha	Melioracijos statinių pavadinimas	Mato vnt.	Kiekis	Vertė, Eur		
							Įsigijimo	Nusidėvė- jimo	Likutinė
1	2	3	4	5	6	7	8	9	10
1.	Alšėnų	Mastaičių	229,41	drenažo rinktuvai	km	5,970	51 124,95	31 987,69	19 137,26
				grioviai	km	1,120	5 741,42	4 552,04	1 189,38
				Iš viso 1 punktas:			56 866,37	36 539,73	20 326,64
2.	Garliavos apyl.	Pajiesio	70,16	drenažo rinktuvai	km	0,366	3 280,22	2 073,32	1 206,90
				grioviai	km	0,450	3 849,01	3 554,08	294,93
				Iš viso 2 punktas:			7 129,23	5 627,40	1 501,83
3.	Karmėlavos	Karmėlavos	112,25	drenažo rinktuvai	km	5,166	40 308,68	25 654,08	14 654,60
				grioviai	km	3,544	17 868,70	17 617,43	251,27
				Iš viso 3 punktas:			58 177,38	43 271,51	14 905,87
4.	Ringaudų ir Akademijos	Noreikiškių	195,53	drenažo rinktuvai	km	9,563	90 956,26	54 742,15	36 214,11
				grioviai	km	3,790	33 655,68	26 189,81	7 465,87
				pralaidos	vnt.	3	3 913,86	2 595,88	1 317,98
				Iš viso 4 punktas:			128 525,80	83 527,84	44 997,96
5.	Rokų	Rokų	38,78	drenažo rinktuvai	km	1,170	7 712,26	4 739,52	2 972,74
6.	Taurakiemio	Piliuonos	13,28	drenažo rinktuvai	km	0,100	890,25	567,08	323,17
7.	Domeikavos	Domeikavos	9,37	drenažo rinktuvai	km	0,510	7 163,74	4 539,00	2 624,74
Iš viso:				drenažo rinktuvai	km	22,457	201 436,36	124 302,84	77 133,52
				grioviai	km	8,904	61 114,81	51 913,36	9 201,45
				pralaidos	vnt.	3	3 913,86	2 595,88	1 317,98
							266 465,03	178 812,08	87 652,95

KOPIJA TIKRA  
NERO PADEJĖJA  
MINGAILE STASAI  
2016-01-29





## KAUNO RAJONO SAVIVALDYBĖS TARYBA

### 3 POSĖDIS

#### SPRENDIMAS

#### DĖL SAVIVALDYBĖS TURTO PRIPAŽINIMO NEREIKALINGU ARBA NETINKAMU (NEGALIMU) NAUDOTI IR JO NURAŠYMO NUOLATINĖS KOMISIJOS SUDARYMO

2015 m. gegužės 15 d. Nr. TS-149  
Kaunas

Vadovaudamasi Lietuvos Respublikos vietos savivaldos įstatymo 16 straipsnio 2 dalies 6 punktu ir Kauno rajono savivaldybės tarybos veiklos reglamento, patvirtinto Kauno rajono savivaldybės tarybos 2015 m. kovo 19 d. sprendimu Nr. TS-94 „Dėl Kauno rajono savivaldybės veiklos reglamento patvirtinimo“, 246-248 punktais ir atsižvelgdama į Kauno rajono savivaldybės mero 2015 m. balandžio 30 d. potvarkį Nr. MP-19 „Dėl Savivaldybės turto pripažinimo nereikalingu arba netinkamu (negalimu) naudoti ir jo nurašymo nuolatinės komisijos pirmininko“, Kauno rajono savivaldybės administracijos direktoriaus 2015 m. balandžio 29 d. įsakymu Nr. ĮS-774 „Dėl Savivaldybės turto pripažinimo nereikalingu arba netinkamu (negalimu) naudoti ir jo nurašymo nuolatinės komisijos narių“, Kauno rajono savivaldybės taryba n u s p r e n d ž i a:

1. Sudaryti kadencijos laikotarpiui Savivaldybės turto pripažinimo nereikalingu arba netinkamu (negalimu) naudoti ir jo nurašymo nuolatinę komisiją iš 7 narių:

Komisijos pirmininkas Leonardas Deglius, Savivaldybės tarybos narys.

Komisijos pirmininko pavaduotoja Virginija Muliarčikienė, Ekonomikos skyriaus vedėjo pavaduotoja;

Nariai:

Lidija Abramavičienė, Ekonomikos skyriaus vyriausioji specialistė;

Irena Jonaitienė, Būhalterinės apskaitos skyriaus vedėjo pavaduotoja;

Virginija Guogienė, Teisės skyriaus vedėjo pavaduotoja, vykdanči skyriaus vedėjo funkcijas;

Egidijus Katilius, Aplinkos skyriaus vedėjo pavaduotojas;

Kristina Stankevičienė, Bendrojo skyriaus vyriausioji specialistė.



2. Pripažinti netekusiu galios Kauno rajono savivaldybės tarybos 2011 m. gegužės 5 d. sprendimą Nr. TS-27 „Dėl valstybės ir Kauno rajono savivaldybės turto pripažinimo nereikalingu arba netinkamu (negalimu) naudoti ir jo nurašymo nuolatinės komisijos sudarymo ir Kauno rajono savivaldybės tarybos 2010 m. rugsėjo 23 d. sprendimo Nr. TS-360 1 punkto pripažinimo netekusiu galios“ 1 punktą.

Savivaldybės meras

Valerijus Makūnas



KAUNO RAJONO SAVIVALDYBĖ

NEREIKALINGŲ ARBA NETINKAMŲ (NEGALIMŲ) NAUDOTI  
NEKILNOJAMŲJŲ DAIKTŲ APŽIŪROS PAŽYMA

2016 m. sausio mėn. 8 d. Nr. 1

Kaunas

Komisija, sudaryta Kauno rajono savivaldybės tarybos 2015-05-15 sprendimu Nr. TS-149 „Dėl savivaldybės turto pripažinimo nereikalingu arba netinkamu (negalimu) naudoti ir jo nurašymo nuolatinės komisijos sudėties sudarymo“, susidedanti iš komisijos pirmininko – Savivaldybės tarybos nario Leonardo Degliaus, narių: Lidijos Abramavičienės, Ekonomikos skyriaus vyr. specialistės; Irenos Jonaitienės, Būhalterinės apskaitos skyriaus vedėjo pavaduotojos; Virginijos Guogienės, Teisės skyriaus vedėjo pavaduotojos, vykdančios vedėjo funkcijas; Egidijaus Katiliaus, Aplinkos skyriaus vedėjo pavaduotojo; Kristinos Stankevičienės, Bendrojo skyriaus vyr. specialistės, dalyvaujant Alvydui Rimdeikai, Žemės ūkio skyriaus vedėjui, apžiūrėjo:

1. Turto pavadinimas: Melioracijos statiniai

2. Identifikavimo duomenys: Mastaičių kadastrinė vietovė (Alšėnų seniūnija), buvusio Mičiūrinio vardo sodininkystės daržininkystės technikumio mokomojo ūkio: žemės dalies melioracijos projekto Nr. 2, pripažinto tinkamu naudoti 1957 m.; žemės dalies melioracijos projekto Nr. 9, pripažinto tinkamu naudoti 1959 m.; melioracijos projektų Nr. 1, 3, pripažintų tinkamais naudoti 1982 m., rekonstrukcijos; melioracijos projekto Nr. 21, pripažinto tinkamu naudoti 1973 m.; buvusio Švyturio ūkio drenažo projekto Nr. 3-1, pripažinto tinkamu naudoti 1961 m., buvusio Alšėnų ūkio melioracijos projekto Nr. 12, pripažinto tinkamu naudoti 1969 m., buvusio Alšėnų vaismedžių medelyno ūkio melioracijos projekto Nr. 15, pripažinto tinkamu naudoti 1972 m.

3. Kadastrinių matavimų bylos numeris: –

4. Teisinės registracijos numeris, data, registro įstaigos pavadinimas: –


5. Žemės sklypas plotas: 229,41 ha.

6. Kiti duomenys apie turtą: drenažo rinktuvų ilgis (diametro 125÷250 mm) – 5,350 km,  
drenažo rinktuvų ilgis (diametro 400 mm) – 0,440 km,  
drenažo rinktuvų ilgis (diametro 600 mm) – 0,046 km,  
drenažo rinktuvų ilgis (diametro 800 mm) – 0,134 km,  
griovių ilgis – 1,120 km.

7. Turto būklė: Mastaičių kadastrinė vietovė (Alšėnų seniūnija), buvusio Mičiūrinio vardo sodininkystės daržininkystės technikumio mokomojo ūkio: žemės dalies melioracijos projektų Nr. 2, 9; melioracijos projektų Nr. 1, 3 rekonstrukcijos; melioracijos projekto Nr. 21; buvusio Švyturio ūkio drenažo projekto Nr. 3-1; buvusio Alšėnų ūkio melioracijos projektų Nr. 12, 15, melioruoti plotai užstatyti, pakeista žemės ūkio paskirtis, įrengtos komunikacijos, keliai, dalis griovių neatlieka savo paskirties funkcijų.

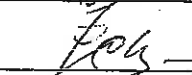
**Komisijos išvada.** Siūlyti Savivaldybės tarybai melioracijos statinius – drenažo rinktuvus ir griovius Mastaičių kadastrinėje vietovėje (Alšėnų seniūnija), kurių įsigijimo vertė – 56 866,37 Eur, nusidėvėjimas – 36 539,73 Eur, likutinė vertė 2016 m. sausio 1 d. – 20 326,64 Eur, pripažinti netinkamais (negalimais) naudoti.

Komisijos pirmininkas

 Leonardas Deglius


Komisija:

 Lidija Abramavičienė

 Irena Jonaitienė

 Virginija Guogienė

 Egidijus Katilius

 Kristina Stankevičienė





KAUNO RAJONO SAVIVALDYBĖ

NEREIKALINGŲ ARBA NETINKAMŲ (NEGALIMŲ) NAUDOTI  
NEKILNOJAMŲJŲ DAIKTŲ APŽIŪROS PAŽYMA

2016 m. sausio mėn. 8 d. Nr. 2

Kaunas


Komisija, sudaryta Kauno rajono savivaldybės tarybos 2015-05-15 sprendimu Nr. TS-149 „Dėl savivaldybės turto pripažinimo nereikalingu arba netinkamu (negalimu) naudoti ir jo nurašymo nuolatinės komisijos sudėties sudarymo“, susidedanti iš komisijos pirmininko – Savivaldybės tarybos nario Leonardo Degliaus, narių: Lidijos Abramavičienės, Ekonomikos skyriaus vyr. specialistės; Irenos Jonaitienės, Būhalterinės apskaitos skyriaus vedėjo pavaduotojos; Virginijos Guogienės, Teisės skyriaus vedėjo pavaduotojos, vykdančios vedėjo funkcijas; Egidijaus Katiliaus, Aplinkos skyriaus vedėjo pavaduotojo; Kristinos Stankevičienės, Bendrojo skyriaus vyr. specialistės, dalyvaujant Alvydui Rimdeikai, Žemės ūkio skyriaus vedėjui, apžiūrėjo:

1. Turto pavadinimas: Melioracijos statiniai
2. Identifikavimo duomenys: Pajiesio kadastrinė vietovė (Garliavos apyl. seniūnija), buvusio S. Aušros ūkio melioracijos projekto Nr. 6, pripažinto tinkamu naudoti 1973 m., melioracijos projekto Nr. 8, pripažinto tinkamu naudoti 1975 m.
3. Kadastrinių matavimų bylos numeris: –
4. Teisinės registracijos numeris, data, registro įstaigos pavadinimas: –
5. Žemės sklypas plotas: 70,16 ha.
6. Kiti duomenys apie turtą: .drenažo rinktuvų ilgis (diametro 125÷250 mm) – 0,366 km, griovių ilgis – 0,450 km.

7. Turto būklė: Pajiesio kadastrinė vietovė (Garliavos apyl. seniūnija), buvusio S. Aušros ūkio melioracijos projekto Nr. 6, melioracijos projekto Nr. 8, melioruoti plotai užstatyti, pakeista žemės ūkio paskirtis, įrengtos komunikacijos, keliai, dalis griovių neatlieka savo paskirties funkcijų.

**Komisijos išvada.** Siūlyti Savivaldybės tarybai melioracijos statinius – drenažo rinktuvus ir griovius Pajiesio kadastrinėje vietovėje (Garliavos apyl. seniūnija), kurių įsigijimo vertė – 7 129,23 Eur, nusidėvėjimas – 5 627,40 Eur, likutinė vertė 2016 m. sausio 1 d. – 1 501,83 Eur, pripažinti netinkamais (negalimais) naudoti.

Komisijos pirmininkas



Leonardas Deglius

Komisija:



Lidija Abramavičienė



Irena Jonaitienė



Virginija Guogienė



Egidijus Katilius



Kristina Stankevičienė



KAUNO RAJONO SAVIVALDYBĖ

NEREIKALINGŲ ARBA NETINKAMŲ (NEGALIMŲ) NAUDOTI  
NEKILNOJAMŲŲ DAIKTŲ APŽIŪROS PAŽYMA

2016 m. sausio mėn. 8 d. Nr. 3


Kaunas

Komisija, sudaryta Kauno rajono savivaldybės tarybos 2015-05-15 sprendimu Nr. TS-149 „Dėl savivaldybės turto pripažinimo nereikalingu arba netinkamu (negalimu) naudoti ir jo nurašymo nuolatinės komisijos sudėties sudarymo“, susidedanti iš komisijos pirmininko – Savivaldybės tarybos nario Leonardo Degliaus, narių: Lidijos Abramavičienės, Ekonomikos skyriaus vyr. specialistės; Irenos Jonaitienės, Būhalterinės apskaitos skyriaus vedėjo pavaduotojos; Virginijos Guogienės, Teisės skyriaus vedėjo pavaduotojos, vykdančios vedėjo funkcijas; Egidijaus Katiliaus, Aplinkos skyriaus vedėjo pavaduotojo; Kristinos Stankevičienės, Bendrojo skyriaus vyr. specialistės, dalyvaujant Alvydui Rimdeikai, Žemės ūkio skyriaus vedėjui, apžiūrėjo:

1. Turto pavadinimas: Melioracijos statiniai
2. Identifikavimo duomenys: Karmėlavos kadastrinė vietovė (Karmėlavos seniūnija), buvusio S. Neries (buvusio K. Požėlos) ūkio: žemės dalies melioracijos projekto Nr. 4, pripažinto tinkamu naudoti 1956 m.; žemės dalies melioracijos projekto Nr. 6, pripažinto tinkamu naudoti 1967 m.; melioracijos projektų Nr. 4, 5, 6, 7, pripažintų tinkamais naudoti 1988 m., rekonstrukcijos.
3. Kadastrinių matavimų bylos numeris: –
4. Teisinės registracijos numeris, data, registro įstaigos pavadinimas: –
5. Žemės sklypas plotas: 112,25 ha.
6. Kiti duomenys apie turtą: drenažo rinktuvų ilgis (diametro 125÷250 mm) – 5,166 km, griovių ilgis – 3,544 km,
7. Turto būklė: buvusio S. Neries (buvusio K. Požėlos) ūkio: žemės dalies melioracijos projektų Nr. 4, 6; melioracijos projektų Nr. 4, 5, 6, 7 rekonstrukcijos, melioruoti plotai užstatyti, pakeista žemės ūkio paskirtis, įrengtos komunikacijos, keliai, dalis griovių neatlieka savo paskirties funkcijų.


**Komisijos išvada.** Siūlyti Savivaldybės tarybai melioracijos statinius – drenažo rinktuvus ir griovius Karmėlavos kadastrinėje vietovėje (Karmėlavos seniūnija), kurių įsigijimo vertė – 58 177,38 Eur, nusidėvėjimas – 43 271,51 Eur, likutinė vertė 2016 m. sausio 1 d. – 14 905,87 Eur, pripažinti netinkamais (negalimais) naudoti.


Komisijos pirmininkas

 Leonardas Deglius

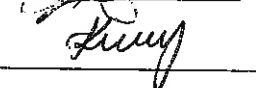
Komisija:

 Lidija Abramavičienė

 Irena Jonaitienė

 Virginija Guogienė

 Egidijus Katilius

 Kristina Stankevičienė



# KAUNO RAJONO SAVIVALDYBĖ

## NEREIKALINGŲ ARBA NETINKAMŲ (NEGALIMŲ) NAUDOTI NEKILNOJAMŲJŲ DAIKTŲ APŽIŪROS PAŽYMA

2016 m. sausio mėn. 8 d. Nr. 4

Kaunas

Komisija, sudaryta Kauno rajono savivaldybės tarybos 2015-05-15 sprendimu Nr. TS-149 „Dėl savivaldybės turto pripažinimo nereikalingu arba netinkamu (negalimu) naudoti ir jo nurašymo nuolatinės komisijos sudėties sudarymo“, susidedanti iš komisijos pirmininko – Savivaldybės tarybos nario Leonardo Degliaus, narių: Lidijos Abramavičienės, Ekonomikos skyriaus vyr. specialistės; Irenos Jonaitienės, Būhalterinės apskaitos skyriaus vedėjo pavaduotojos; Virginijos Guogienės, Teisės skyriaus vedėjo pavaduotojos, vykdančios vedėjo funkcijas; Egidijaus Katiliaus, Aplinkos skyriaus vedėjo pavaduotojo; Kristinos Stankevičienės, Bendrojo skyriaus vyr. specialistės, dalyvaujant Alvydui Rimdeikai, Žemės ūkio skyriaus vedėjui, apžiūrėjo:

1. Turto pavadinimas: Melioracijos statiniai
2. Identifikavimo duomenys: Noreikiškių kadastrinė vietovė (Ringaudų ir Akademijos seniūnijos), buvusio LŽŪA mokomojo bandomojo ūkio: melioracijos projektų Nr. 3, 4, 5, pripažintų tinkamais naudoti 1973 m., rekonstrukcijos; melioracijos projektų Nr. 1, 15, 17, 18, pripažintų tinkamais naudoti 1985 m., rekonstrukcijos; melioracijos projekto Nr. 6, pripažinto tinkamu naudoti 1962 m., melioracijos projekto Nr. 8, pripažinto tinkamu naudoti 1963 m., melioracijos projektų Nr. 4, 5, 6, pripažintų tinkamais naudoti 1976 m., rekonstrukcijos.
3. Kadastrinių matavimų bylos numeris: –
4. Teisinės registracijos numeris, data, registro įstaigos pavadinimas: –
5. Žemės sklypas plotas: 195,53 ha.
6. Kiti duomenys apie turtą: drenažo rinktuvų ilgis (diametro 75÷100 mm) – 2,112 km,  
drenažo rinktuvų ilgis (diametro 125÷250 mm) – 6,696 km,  
drenažo sausintuvų ilgis – 23,799 km,  
drenažo rinktuvų ilgis (diametro 400 mm) – 0,250 km,  
drenažo rinktuvų ilgis (diametro 600 mm) – 0,505 km,  
griovių ilgis – 3,790 km,  
pralaidų – 3 vnt.
7. Turto būklė: Noreikiškių kadastrinė vietovė (Ringaudų ir Akademijos seniūnijos), buvusio LŽŪA mokomojo bandomojo ūkio melioracijos projektų Nr. 1, 3, 4, 5, 6, 8, 15, 17, 18 rekonstrukcijos, melioracijos projektų Nr. 6, 8, melioruoti plotai užstatyti, pakeista žemės ūkio paskirtis, įrengtos komunikacijos, keliai, dalis griovių, pralaidų panaikinta įrengiant lietaus kanalizacijas.

**Komisijos išvada.** Siūlyti Savivaldybės tarybai melioracijos statinius – drenažo rinktuvus, griovius ir pralaidas Noreikiškių kadastrinėje vietovėje (Ringaudų ir Akademijos seniūnijos), kurių įsigijimo vertė – 128 525,80 Eur, nusidėvėjimas – 83 527,84 Eur, likutinė vertė 2016 m. sausio 1 d. – 44 997,96 Eur pripažinti netinkamais (negalimais) naudoti.

Komisijos pirmininkas

Leonardas Deglius

Komisija:

Lidija Abramavičienė

Irena Jonaitienė

Virginija Guogienė

Egidijus Katilius

Kristina Stankevičienė



KAUNO RAJONO SAVIVALDYBĖ

NEREIKALINGŲ ARBA NETINKAMŲ (NEGALIMŲ) NAUDOTI  
NEKILNOJAMŲJŲ DAIKTŲ APŽIŪROS PAŽYMA

2016 m. sausio mėn. 8 d. Nr. 5  
Kaunas

Komisija, sudaryta Kauno rajono savivaldybės tarybos 2015-05-15 sprendimu Nr. TS-149 „Dėl savivaldybės turto pripažinimo nereikalingu arba netinkamu (negalimu) naudoti ir jo nurašymo nuolatinės komisijos sudėties sudarymo“, susidedanti iš komisijos pirmininko – Savivaldybės tarybos nario Leonardo Degliaus, narių: Lidijos Abramavičienės, Ekonomikos skyriaus vyr. specialistės; Irenos Jonaitienės, Buhalterinės apskaitos skyriaus vedėjo pavaduotojos; Virginijos Guogienės, Teisės skyriaus vedėjo pavaduotojos, vykdančios vedėjo funkcijas; Egidijaus Katiliaus, Aplinkos skyriaus vedėjo pavaduotojo; Kristinos Stankevičienės, Bendrojo skyriaus vyr. specialistės, dalyvaujant Alvydui Rimdeikai, Žemės ūkio skyriaus vedėjui, apžiūrėjo:

1. Turto pavadinimas: Melioracijos statiniai
2. Identifikavimo duomenys: Rokų kadastrinė vietovė (Rokų seniūnija), buvusio Rokų ūkio melioracijos projektų Nr. 5, 6, 10, pripažintų tinkamais naudoti 1987 m., rekonstrukcijos.
3. Kadastrinių matavimų bylos numeris: –
4. Teisinės registracijos numeris, data, registro įstaigos pavadinimas: –
5. Žemės sklypas plotas: 38,78 ha.
6. Kiti duomenys apie turtą: drenažo rinktuvų ilgis (diametro 125÷250 mm) – 1,170 km.
7. Turto būklė: Rokų kadastrinė vietovė (Rokų seniūnija), buvusio Rokų ūkio melioracijos projektų Nr. 5, 6, 10 rekonstrukcijos, pakeista melioruoto ploto žemės ūkio paskirtis, numatant įrengti Kauno miesto kapines.

**Komisijos išvada.** Siūlyti Savivaldybės tarybai melioracijos statinius – drenažo rinktuvus Rokų kadastrinėje vietovėje (Rokų seniūnija), kurių įsigijimo vertė – 7 712,26 Eur, nusidėvėjimas – 4 739,52 Eur, likutinė vertė 2016 m. sausio 1 d. – 2 972,74 Eur, pripažinti netinkamais (negalimais) naudoti.

Komisijos pirmininkas




Leonardas Deglius


Komisija:



Lidija Abramavičienė



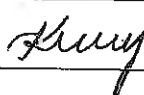
Irena Jonaitienė



Virginija Guogienė



Egidijus Katilius



Kristina Stankevičienė





## KAUNO RAJONO SAVIVALDYBĖ

### NEREIKALINGŲ ARBA NETINKAMŲ (NEGALIMŲ) NAUDOTI NEKILNOJAMŲJŲ DAIKTŲ APŽIŪROS PAŽYMA

2016 m. sausio mėn. 8 d. Nr. 6

Kaunas

Komisija, sudaryta Kauno rajono savivaldybės tarybos 2015-05-15 sprendimu Nr. TS-149 „Dėl savivaldybės turto pripažinimo nereikalingu arba netinkamu (negalimu) naudoti ir jo nurašymo nuolatinės komisijos sudėties sudarymo“, susidedanti iš komisijos pirmininko – Savivaldybės tarybos nario Leonardo Degliaus, narių: Lidijos Abramavičienės, Ekonomikos skyriaus vyr. specialistės; Irenos Jonaitienės, Būhalterinės apskaitos skyriaus vedėjo pavaduotojos; Virginijos Guogienės, Teisės skyriaus vedėjo pavaduotojos, vykdančios vedėjo funkcijas; Egidijaus Katiliaus, Aplinkos skyriaus vedėjo pavaduotojo; Kristinos Stankevičienės, Bendrojo skyriaus vyr. specialistės, dalyvaujant Alvydui Rimdeikai, Žemės ūkio skyriaus vedėjui, apžiūrėjo:

1. Turto pavadinimas: Melioracijos statiniai
2. Identifikavimo duomenys: Piliuonos kadastrinė vietovė (Taurakiemio seniūnija), buvusio Taikos ūkio melioracijos projekto Nr. 2, pripažinto tinkamu naudoti 1965 m.
3. Kadastrinių matavimų bylos numeris: –
4. Teisinės registracijos numeris, data, registro įstaigos pavadinimas: –
5. Žemės sklypas plotas: 13,28ha.
6. Kiti duomenys apie turtą: drenažo rinktuvų ilgis (diametro 125÷250 mm) – 0,100 km.
7. Turto būklė: Piliuonos kadastrinė vietovė (Taurakiemio seniūnija), buvusio Taikos ūkio melioracijos projekto Nr. 2 melioruoti plotai užstatyti, pakeista žemės ūkio paskirtis, įrengtos komunikacijos, keliai.

**Komisijos išvada.** Siūlyti Savivaldybės tarybai melioracijos statinius – drenažo rinktuvus, Piliuonos kadastrinėje vietovėje (Taurakiemio seniūnija), kurių įsigijimo vertė – 890,25 Eur, nusidėvėjimas – 567,08 Eur, likutinė vertė 2016 m. sausio 1 d. – 323,17 Eur, pripažinti netinkamais (negalimais) naudoti.

Komisijos pirmininkas



Leonardas Deglius

Komisija:



Lidija Abramavičienė




Irena Jonaitienė



Virginija Guogienė



Egidijus Katilius



Kristina Stankevičienė



## KAUNO RAJONO SAVIVALDYBĖ

### NEREIKALINGŲ ARBA NETINKAMŲ (NEGALIMŲ) NAUDOTI NEKILNOJAMŲJŲ DAIKTŲ APŽIŪROS PAŽYMA


2016 m. sausio mėn. 8 d. Nr. 7  
Kaunas

Komisija, sudaryta Kauno rajono savivaldybės tarybos 2015-05-15 sprendimu Nr. TS-149 „Dėl savivaldybės turto pripažinimo nereikalingu arba netinkamu (negalimu) naudoti ir jo nurašymo nuolatinės komisijos sudėties sudarymo“, susidedanti iš komisijos pirmininko – Savivaldybės tarybos nario Leonardo Degliaus, narių: Lidijos Abramavičienės, Ekonomikos skyriaus vyr. specialistės; Irenos Jonaitienės, Buhalterinės apskaitos skyriaus vedėjo pavaduotojos; Virginijos Guogienės, Teisės skyriaus vedėjo pavaduotojos, vykdančios vedėjo funkcijas; Egidijaus Katiliaus, Aplinkos skyriaus vedėjo pavaduotojo; Kristinos Stankevičienės, Bendrojo skyriaus vyr. specialistės, dalyvaujant Alvydui Rimdeikai, Žemės ūkio skyriaus vedėjui, apžiūrėjo:


1. Turto pavadinimas: Melioracijos statiniai
2. Identifikavimo duomenys: Domeikavos kadastrinė vietovė (Domeikavos seniūnija), buvusios Tarprajoninės veislininkystės įmonės melioracijos projektų Nr. 2, 5, pripažintų tinkamais naudoti 1989 m., rekonstrukcijos.
3. Kadastrinių matavimų bylos numeris: –
4. Teisinės registracijos numeris, data, registro įstaigos pavadinimas: –
5. Žemės sklypas plotas: 9,37 ha.
6. Kiti duomenys apie turtą: drenažo rinktuvų ilgis (diametro 125÷250 mm) – 0,510 km.
7. Turto būklė: Domeikavos kadastrinė vietovė (Domeikavos seniūnija), buvusios Tarprajoninės veislininkystės įmonės melioracijos projektų Nr. 2, 5 rekonstrukcijos, melioruoti plotai užstatyti, pakeista žemės ūkio paskirtis, įrengtos komunikacijos, keliai.


**Komisijos išvada.** Siūlyti Kauno rajono savivaldybės tarybai melioracijos statinius – drenažo rinktuvus Domeikavos kadastrinėje vietovėje (Domeikavos seniūnija), kurių įsigijimo vertė – 7 163,74 Eur, nusidėvėjimas – 4 539,00 Eur, likutinė vertė 2016 m. sausio 1 d. – 2 624,74 Eur, pripažinti netinkamais (negalimais) naudoti.


Komisijos pirmininkas


  
Leonardas Deglius

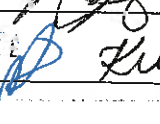
Komisija:

  
Lidija Abramavičienė

  
Irena Jonaitienė

  
Virginija Guogienė

  
Egidijus Katilius

  
Kristina Stankevičienė



Kauno apskrities viršininkas  
(Institucijos pavadinimas)

AKTAS  
2002 m. rugsėjo 4 d. Nr. 29  
(Data)  
Kaunas  
(Parengimo vieta)

## **DĖL TURTO PERDAVIMO IR PRIĖMIMO**

Kauno apskrities viršininko administracija, 8860199  
(institucijos, įmonės, įstaigos ir organizacijos, perduodančios turta, pavadinimas, kodas)  
atstovaujama įgalioto, Kauno apskrities viršininko Valentino Kalinausko  
(pareigos, vardas, pavardė)  
vadovaudamasi Lietuvos Respublikos Vyriausybės 2002 m. rugpjūčio 21 d. nutarimu Nr. 1306 „Dėl turto perdavimo“  
(dokumento perduoti turta pavadinimas, data, numeris)  
perduoda, o Kauno rajono savivaldybė  
(institucijos, įmonės, įstaigos ir organizacijos, priimančios turta, pavadinimas, kodas)  
atstovaujama įgalioto Kauno rajono savivaldybės mero Petro Mikelionio  
(pareigos, vardas, pavardė)  
vadovaudamasi Lietuvos Respublikos Vyriausybės 2002 m. rugpjūčio 21 d. nutarimu Nr. 1306 „Dėl turto perdavimo“  
(dokumento priimti turta pavadinimas, data, numeris)

priima šį valstybei nuosavybės teise priklausančią turta:

1. negyvenamąsias patalpas administraciniame pastate Kaune, Savanorių pr. 371 (unikalus numeris 19/980-0098-01-7:0001, nekilnojamojo turto kadastro duomenų byloje Nr. 20486 pastato šifras – 1B 4b, patalpų indeksai – IV-404, IV-405, IV-409, IV-410, IV-411, IV-412, IV-413, IV-414, IV-418, IV-421, IV-425, IV-426, IV-436, IV-437, R-25, 290,99 kv. metro, ir bendro naudojimo patalpų dalis IV-426, IV-429, IV-430, IV-430, IV-431, IV-432, IV-433, IV-434, IV-441, R-26 – 69,14 kv. metro; bendras plotas – 360,13 kv. metro, pradinė vertė – 126366 litai, likutinė vertė – 111158,37 lito);

2. patalpas garažų pastate Kaune, Savanorių pr. 371 (unikalus numeris 19/980-0098-02-8, nekilnojamojo turto kadastro duomenų byloje Nr. 20486 pastato šifras – 2G 0b, patalpų indeksai – G-1, G-5, G-6, G-7, G-8, G-9, G-10, G-11, 156,13 kv. metro, bendro naudojimo patalpų dalis G-18, G-19, G-20 – 170,97 kv. metro, bendras plotas – 327,10 kv. metro, pradinė vertė – 146546 litai, likutinė vertė – 101531,37 lito);

3. kita ilgalaikį materialųjį turta (183240107,75 lito, likutinė vertė – 83867166,88 lito) ir trumpalaikį materialųjį turta (likutinė vertė – 13800,40 lito) pagal Kauno apskrities viršininko patvirtintą sąrašą.

Perduodamo turto valdymo, naudojimo ir disponavimo juo sąlygos nustatytos Lietuvos Respublikos Vyriausybės 2002 m. vasario 27 d. nutarimu Nr. 295 „Dėl įstatymų nuostatų, nurodančių perduoti savivaldybėms kai kuriuos apskrities viršininko įgaliojimus žemės ūkio klausimais, vykdymo“.

(dokumento pavadinimas, data, numeris)

### **PRIDEDAMA:**

1. Kauno rajono melioruotų žemių pagrindiniai duomenys, 232 lapai.
2. Ilgalaikio ir trumpalaikio turto sąrašas, 6 lapai.


Šis aktas surašytas dviem egzemplioriais, po vieną turto perdavėjui ir turto priėmėjui.

Kauno apskrities viršininkas

Valentinas Kalinauskas

Kauno rajono savivaldybės meras

Petras Mikelionis





VIRTINU

Kauno apskrities viršininkas

Valentinas Kalinauskas

**KAUNO RAJONO MELIORUOTŲ ŽEMIŲ PAGRINDINIAI DUOMENYS**  
2002 m. kovo mėn. 1 d.

Nusausinta žemė	89019,35 ha
Iš jų drenažų:	67850,35 ha
Drenažo tinklas	41884,75 km
Iš jų:	
Rinktuvų	7210,62 km
Sausintuvų:	34674,13 km
Magistraliniai grioviai	1090,66 km
Apsauginiai grioviai	325,34 km
Pylimai	1,80 km
Hidrotechniniai įrenginiai	1413 vnt
Iš jų:	
Regulatoriai	0 vnt.
Tiltai	38 vnt.
Pralaidos	1338 vnt.
Kiti	37 vnt.
Eksplotaciniai (vietiniai) keliai	549,87 km
Sausinimo siurblynės	1 vnt.
Drėkinama žemė	0,00 ha
Tvenkiniai	12 vnt.
Tvenkiniai	338,0 ha
Drėkinamojo tinklo vamzdynas	0,00 km
Drėkinimo siurblynės	0 vnt.
Lietinimo įrenginiai	0 vnt.

**ĮRENGINIŲ BALANSINĖ VERTĖ**

Eil. Nr.	Įrenginio pavadinimas	Balansinė vertė Lt	Nusidėvėjimas Lt	Likutinė vertė Lt
1.	Drenažas	111592223	45638967	65953256
2.	Hidrotechniniai įrenginiai	6834044	3475116	3358928
3.	Grioviai ir pylimai	24791808	14608045	10183763
4.	Keliai	36863899	34671274	2192625
5.	Sausinimo siurblynės	157265	89988	67277
6.	Tvenkiniai	1266189	456664	809525
7.	Vamzdynai	-	-	-
8.	Drėkinimo siurblynės	-	-	-
9.	Lietinimo įrenginiai	-	-	-
	Iš viso:	181505428	98940054	82565374

Teisės departamento specialistas

Algimantas Audenis







VIRTINU

Kauno apskrities viršininkas

Valentinas Kalinauskas

**VALSTYBĖS TURTO, PERDUODAMO KAUNO RAJONO SAVIVALDYBEI  
SĄRAŠAS****I. ILGALAIKIS TURTAS**

Ilgalaikis turtas gamybinis ir ūkinis inventorių, kompiuterinė technika ir ryšių priemonės, transporto priemonės, perdavimo įtaisai

Įrašo eilės Nr.	Objekto pavadinimas, trumpa charakteristika, gamyklinis Nr.	Išleidimo (pagamini mo) metai	Inventoriaus numeris	2002 m. kovo 1 d.			
				faktinis		likutinė vertė	
				kiekis	vertė, Lt	kiekis	vertė, Lt
1	2	3	4	5	6	7	8
1.	Tel.apar. „PSKOV“	1979	13031	1,00	1434,00	1	-
2.	Fakso apar. „Panason	1995	13035	1,00	1674,00	1	31,30
3.	Kompiut. su printeriu	1994	13037	2,00	16263,00	1	1,00
4.	Kompiuteris iš ŽŪM	1997	13040	1,00	499,14	1	286,14
5.	Kompiut.LintecClasik	1997	13310	1,00	8866,00	1	4090,36
6.	Komp.Lintec Indivind.	1999	13314	1,00	4266,00	1	2439,73
7.	Kompiuteris Sin	2000	13316	1,00	3047,94	1	2613,00
8.	Kompiuteris Sin	2000	13317	1,00	3047,94	1	2613,00
9.	Kompiuteris Digital	2001	13318	1,00	2000,00	1	2000,00
10.	Aut.Uaz31512akd253	1992	15070	1,00	3532,00	1	-
11.	Aut.Vaz221213ekl609	1995	15074	1,00	30680,00	1	-
12.	Minilaminatorius	1994	16032	1,00	2139,00	1	40,27
13.	Sieninės spintos	1980	16087	3,00	2287,00	3	-
14.	Raš.maš. Optima	1995	16204	1,00	1552,32	1	1,69
15.	Kopijav. aparatas	1994	16038	1,00	13551,00	1	1,00
16.	Kopijav. stalas	1994	16113	1,00	920,00	1	12
17.	Benzino pjūklas	1996	16039	1,00	2641,78	1	1,02
18.	Spinta su antrasol.	1996	160118	1,00	634,91	1	213,97
19.	Spinta su antrasol.	1996	160120	1,00	634,91	1,00	196,19
20.	Spinta su antrasol.	1996	160121	1,00	634,91	1	196,19
21.	Spinta 2-30E/PL	1996	160119	1,00	580,47	1	195,61
22.	Spinta su antrasol.	1996	160123	1,00	634,92	1	196,20
23.	Spinta F-173-02	1996	160124	1,00	692,99	1	231,15
24.	Stalas technika	1996	160127	1,00	553,00	1	170,76
25.	Purkštuvas	1996	160129	1,00	1841,00	1	0,80
26.	Šaldytuvas	1996	160130	1,00	845,00	1	257,75
27.	Stalas rašomas	1996	160131	1,00	535,00	1	165,25
28.	Stalas rašomas	1996	160132	1,00	535,00	1	165,25
29.	Raš.maš. SC	1997	160133	1,00	2179,70	1	624,62
30.	Raš.maš. SP-24	1997	160136	1,00	1312,96	1	377,24
31.	Laz. spausd. Minolta	1998	160312	1,00	1499,78	1	643,77
32.	Spausd. Kyocera	1999	160315	1,00	1639,00	1	937,36
33.	Spausd. Page-Pro	2000	160318	1,00	1551,70	1	1330,28
34.	Lukšiak.ūk.b.n.kelias	1999	11002	2,54	494759,00	2,54	362199,81
	Iš viso puslapyje				609465,37		382232,71

2002-03-10  
VYR. SPECIALISTE  
A. S. KAVIČIUS  
2002-03-10

1	2	3	4	5	6	7	8
35.	Pabirž. k. ūk. kelias	1999	11003	1,74	215014,00	1,74	157406,36
36.	Dom.s.Lent.k.ū.el.linija	1996	12013	0,77	15748,12	0,77	12883,22
37.	Vainatr.k.Ožer.el.linija	1996	12014	0,69	47982,38	0,69	39096,30
38.	Ūk.Andriuk.el.linija	1996	12015	0,30	11906,15	0,30	9674,48
39.	Gar.s.Grab.k.ū.el.linija	1997	12016	0,85	35373,02	0,85	28843,42
40.	Alš.s.Dig.k.ūk.el.linija	1997	12017	0,42	18787,18	0,42	15234,80
41.	Vandž.s.Už.k.ūk.el.lini	1997	12018	0,50	20623,39	0,50	17077,11
42.	Alš.s.Diev.k.ūk.el.linij	1997	12019	0,64	26557,69	0,64	21521,93
43.	Garl.s.Jurg.k.ū.el.linija	1997	12020	2,11	110184,13	2,11	89284,62
44.	Gar.s.Jur.k.Adomekl	1997	12021	0,68	40140,59	0,68	32544,67
45.	Aud.k.Liutk.el.linija	1996	12031	0,08	24998,85	0,08	23111,94
46.	Babt.s.Šašių k.ū.el.lin.	1998	12023	0,29	45502,42	0,29	38592,09
47.	Raud.s.Nbern.ū.el.lin.	1998	12024	0,73	43584,46	0,73	36966,16
48.	Lap.s.Pakl.k.ū.el.linij.	1998	12025	0,39	13003,94	0,39	11033,59
49.	Noreik.s.Rimg.k.ū.el.li	1998	12026	0,40	22696,80	0,40	18987,51
50.	Noreik.s.Virb.k.ū.el.lin.	1998	12029	0,15	6855,80	0,15	5218,72
51.	Lap.s.Did.L.k.ū.el.linija	1998	12451	0,84	35096,46	0,84	29768,69
52.	Nor.s.Ring.k.ū.el.linija	1998	12028	0,31	14739,16	0,31	13100,02
53.	Ček.s.Prien.k.ū.el.linija	1998	12027	0,85	29986,17	0,85	25435,19
54.	Rok.s.Vaintr.ū.el.linija	1998	12022	4,20	181612,74	4,20	154007,70
55.	Alš.s.Kamp.k.ū.el.linija	1998	12030	2,64	164820,93	2,64	139771,65
Iš viso puslapyje					1125214,38		919560,17
Iš viso					1734679,75		1301792,88



## 2. TRUMPALAIKIS TURTAS

Trumpalaikis turtas ( prekių ir medžiaginių vertybių tipas )


Irašo eilės Nr.	Prekės ir medžiaginės		Mato vienetas		Kaina	faktinis		Buhalter. apsk.	
	pavadinimas, forma, rūšis, grupė	kodas (nomenkl. Nr.)	pavadinimas	kodas		kiekis	suma	kiekis	suma
1	2	3	4	5	6	7	8	9	10
1	Rašomas stalas		vnt		0,66	2,00	1,32	2,00	1,32
2	Kėdės		vnt		0,17	4,00	0,69	4,00	0,69
3	Telefono aparatas		vnt		101,5	1,00	101,50	1,00	101,50
4	Užuolaidos		m		9	3,60	32,40	3,60	32,40
5	Kiliminė danga		vnt		5,48	1,00	5,48	1,00	5,48
6	Telefono aparatas		vnt		36	1,00	36,00	1,00	36,00
7	Stalas telefonui		vnt		0,52	1	0,52	1	0,52
8	Puodelių komplektas		vnt		39	1	39,00	1	39,00
9	Stiklinės		vnt		2,33	7,00	16,31	7,00	16,31
10	Virdulys		vnt		90	1,00	90,00	1,00	90,00
11	Skylamušis		vnt		37	1,00	37,00	1,00	37,00
12	Dėklas dokumentams		vnt		6	2,00	12,00	2,00	12,00
13	Taurės su rankenėle		vnt		5,03	6,00	30,21	6,00	30,21
14	Rašomasis stalas		vnt		0,98	1,00	0,98	1,00	0,98
15	Posėdžių stalas		vnt		1,54	1,00	1,54	1,00	1,54
16	Stalas		vnt		0,66	1,00	0,66	1,00	0,66
17	Sekcija telefon.		vnt		0,5	1,00	0,50	1,00	0,50
18	Kėdės		vnt		0,21	17,00	3,68	17,00	3,68
19	Krėslas		vnt		0,9	1,00	0,90	1,00	0,90
20	Telefono aparatas		vnt		0,24	1,00	0,24	1,00	0,24
21	Užuolaidos		m		9,04	12,50	113,00	12,50	113,00
22	Kiliminė danga		m		65	6,00	390,00	6,00	390,00
23	Skaič.mašin.Aurora		vnt		124,97	1,00	124,97	1,00	124,97
24	Telefono aparatas		vnt		58,31	1,00	58,31	1,00	58,31
25	Gesintuvai		vnt		364,97	2,00	729,95	2,00	729,95
26	Suolai		vnt		57,3	6,00	344,00	6,00	344,00
27	Dėklas dokumentams		vnt		12	2,00	24,00	2,00	24,00
28	Pieštukinė		vnt		18	1,00	18,00	1,00	18,00
29	Stovas kalendoriui		vnt		19,9	1,00	19,90	1,00	19,90
30	Mob. telef. aparatas		vnt		399	1,00	399,00	1,00	399,00
31	Rašomasis stalas		vnt		0,66	1,00	0,66	1,00	0,66
32	Prist. Stalas		vnt		0,37	1,00	0,37	1,00	0,37
33	Kėdės		vnt		0,23	7,00	1,61	7,00	1,61
34	Telefono aparatas		vnt		0,23	1,00	0,23	1,00	0,23
35	Metalinė spinta		vnt		0,52	1,00	0,52	1,00	0,52

VYD. SPECIALISTE  
 A. SINKAVIČIUS  
 2016-05-10

1	2	3	4	5	6	7	8	9	10
36	Užuolaidos		m		9,08	4,50	40,90	4,50	40,90
37	Kiliminė danga		vnt		2,42	1,00	2,42	1,00	2,42
38	Skaič.mašin.KARCE		vnt		101	1,00	101,00	1,00	101,00
39	Dulkių siurblys		vnt		495	1,00	495,00	1,00	495,00
40	Nivelyras		vnt		490	3,00	1470,00	3,00	1470,00
41	Štatyvai		vnt		88	3,00	264,67	3,00	264,67
42	Matuoklis		vnt		78	3,00	234,00	3,00	234,00
43	Mobil.telef.aparatas		vnt		399	1,00	399,00	1,00	399,00
44	Rašomasis stalas		vnt		1,09	4,00	4,36	4,00	4,36
45	Kėdės		vnt		0,09	6,00	0,55	6,00	0,55
46	Telefono aparatas		vnt		49,28	1,00	49,28	1,00	49,28
47	Sekcija erdvė		vnt		1,22	1,00	1,22	1,00	1,22
48	Užuolaidos		m		10,02	10,00	100,20	10,00	100,20
49	Elektrinis šildytuvas		vnt		1,5	2,00	3,00	2,00	3,00
50	Skaič. Maš.CITIZEN		vnt		124,97	1,00	124,97	1,00	124,97
51	Virdulys		vnt		125	1,00	125,00	1,00	125,00
52	Kėdės		vnt		82	8,00	656,00	8,00	656,00
53	Spinta (2-jų durų)		vnt		2	1,00	2,00	1,00	2,00
54	Rašomasis stalas		vnt		0,79	1,00	0,79	1,00	0,79
55	Spinta (2-jų durų)		vnt		0,74	1,00	0,74	1,00	0,74
56	Kėdė		vnt		0,14	1,00	0,14	1,00	0,14
57	Rašomasis stalas		vnt		66	3,00	1,98	3,00	1,98
58	Kėdės		vnt		0,23	2,00	0,46	2,00	0,46
59	Kėdės		vnt		0,25	3,00	0,75	3,00	0,75
60	Telefono aparatas		vnt		0,25	1,00	0,25	1,00	0,25
61	Metalinė spinta		vnt		0,87	1,00	0,87	1,00	0,87
62	Sekcija erdvė		vnt		1,22	1,00	1,22	1,00	1,22
63	Spinta		vnt		0,74	2,00	1,48	2,00	1,48
64	Užuolaidos		m		9,08	4,50	40,90	4,50	40,90
65	Ventiliatorius		vnt		119	1,00	119,00	1,00	119,00
66	Vardinis antspaudas		vnt		55,2	5,00	276,00	5,00	276,00
67	Skaič. Maš.CITIZEN		vnt		56	1,00	56,00	1,00	56,00
68	Skylamušis standart.		vnt		10,65	1,00	10,65	1,00	10,65
69	Mini segiklis		vnt		4,99	1,00	4,99	1,00	4,99
70	El. Prailgintojas		vnt		24,65	1,00	24,65	1,00	24,65
71	Stiklo taurė		vnt		5,035	1,00	5,03	1,00	5,03
72	Žaliuzi langui		kv.m		39,046	3,94	153,84	3,94	153,84
73	Rašomas stalas		vnt		0,67	2,00	1,34	2,00	1,34
74	Sekcija telefonui		vnt		0,5	1,00	0,50	1,00	0,50
75	Kėdės		vnt		0,07	4,00	0,28	4,00	0,28
76	Telefono aparatas		vnt		0,25	1,00	0,25	1,00	0,25
77	Metalinė spinta		vnt		1,1	1,10	1,10	1,10	1,10
78	Portjeros		m		12	5,00	60,00	5,00	60,00
79	Skaič. Maš.CITIZEN		vnt		101	1,00	101,00	1,00	101,00
80	El.šildytuvas		vnt		76	1,00	76,00	1,00	76,00

2015-05-16  
 R. SPECIALISTE  
 S. KREVIČIUS  
 CSN

1	2	3	4	5	6	7	8	9	10
81	El. Virdulys		vnt		134	1,00	134,00	1,00	134,00
82	Telefono aparatas		vnt		58	1,00	58,00	1,00	58,00
83	Rašomasis stalas		vnt		0,79	1,00	0,79	1,00	0,79
84	Sekcija erdvė		vnt		1,22	1,00	1,22	1,00	1,22
85	Kėdės		vnt		82	4,00	328,00	4,00	328,00
86	El.prailgintojas		vnt		22	1,00	22,00	1,00	22,00
87	Žaliuzi langui		kv.m		50,286	7,23	363,31	7,23	363,31
88	Apsaug.tinkl.kompiut.		vnt		126	1,00	126,00	1,00	126,00
89	Rašomasis stalas		vnt		0,68	1,00	0,68	1,00	0,68
90	Rašomasis stalas		vnt		0,72	1,00	0,72	1,00	0,72
91	Kėdės		vnt		0,23	1,00	0,23	1,00	0,23
92	Kėdės		vnt		0,1	3,00	0,30	3,00	0,30
93	Telefono aparatas		vnt		0,14	1,00	0,14	1,00	0,14
94	Spinta		vnt		0,74	2,00	1,48	2,00	1,48
95	Užuolaidos		m		9,08	4,50	40,90	4,50	40,90
96	Radijo taškas		vnt		0	1,00	0,00	1,00	0,00
97	Seifas		vnt		0,4	1,00	0,40	1,00	0,40
98	Rašomasis stalas		vnt		0,98	1,00	0,98	1,00	0,98
99	Kėdės		vnt		0,23	1,00	0,23	1,00	0,23
100	Telefono aparatas		vnt		32	1,00	32,00	1,00	32,00
101	El.šildytuvai		vnt		24	1,00	24,00	1,00	24,00
102	kiliminė danga		m		65	4,00	260,00	4,00	260,00
103	Portjeros		m		12,5	5,00	62,50	5,00	62,50
104	Radijo taškas		vnt		15	1,00	15,00	1,00	15,00
105	Stalinis šviestuvai		vnt		84	1,00	84,00	1,00	84,00
106	Skaič.maš.CITIZEN		vnt		112	2,00	224,00	2,00	224,00
107	Žaliuzės langui		vnt		47,76	3,62	172,89	3,62	172,89
108	Kėdė		vnt		0,14	1,00	0,14	1,00	0,14
109	Kėdės		vnt		82	4,00	328,00	4,00	328,00
110	Puodelių kompl.		vnt		6,5	6,00	39,00	6,00	39,00
111	Šaukšteliai		vnt		1,8	7,00	12,60	7,00	12,60
112	El.virdulys		vnt		121	1,00	121,00	1,00	121,00
113	Vaza gėlėms		vnt		28,1	1,00	28,10	1,00	28,10
114	Kavos malimo mašinėlė		vnt		9	1,00	9,00	1,00	9,00
115	Skaič.maš.CITIZEN		vnt		107	1,00	107,00	1,00	107,00
116	Rašomasis stalas		vnt		420	2,00	840,00	2,00	840,00
117	Apsauginės žaliuės		kv.m		321,52	5,90	1897,00	5,90	1897,00
118	Skylam.4 skylių		vnt		53,88	1,00	53,88	1,00	53,88
119	Segiklis num.		vnt		4,99	1,00	4,99	1,00	4,99
120	Stiklo taurės		vnt		5,035	2,00	10,07	2,00	10,07
121	El.prailgintojas		vnt		24,65	1,00	24,65	1,00	24,65
122	Telefono aparatas		vnt		0,29	1,00	0,29	1,00	0,29
123	Užuolaidos		m		11,87	3,50	41,57	3,50	41,57
124	Rašomas stalas		vnt		0,66	3,00	1,98	3,00	1,98
125	Kėdės		vnt		0,1	3,00	0,30	3,00	0,30



1.	2.	3.	4.	5.	6.	7.	8.	9.	10.
126	Spintos		vnt		0,74	2,00	1,48	2,00	1,48
127	Telefono aparatas		vnt		0,23	1	0,23	1	0,23
128	Kiliminė danga		m		20	9,14	182,8	9,14	182,8
129	Stiklomatis		vnt		5,035	5	25,18	5	25,18
130	Atjung.saug.tel.apar.		vnt		0,14	1	0,14	1	0,14
131	Spausdintuvas		vnt		468	1	468	1	468
				Iš viso:			13800,40		13800,40

Eilės numerių: vienas šimtas trisdešimt vienas

Apraše, faktiškai iš viso trylika tūkstančių aštuoni šimtai aštuoni litai 40 centų

Teisės departamento specialistas



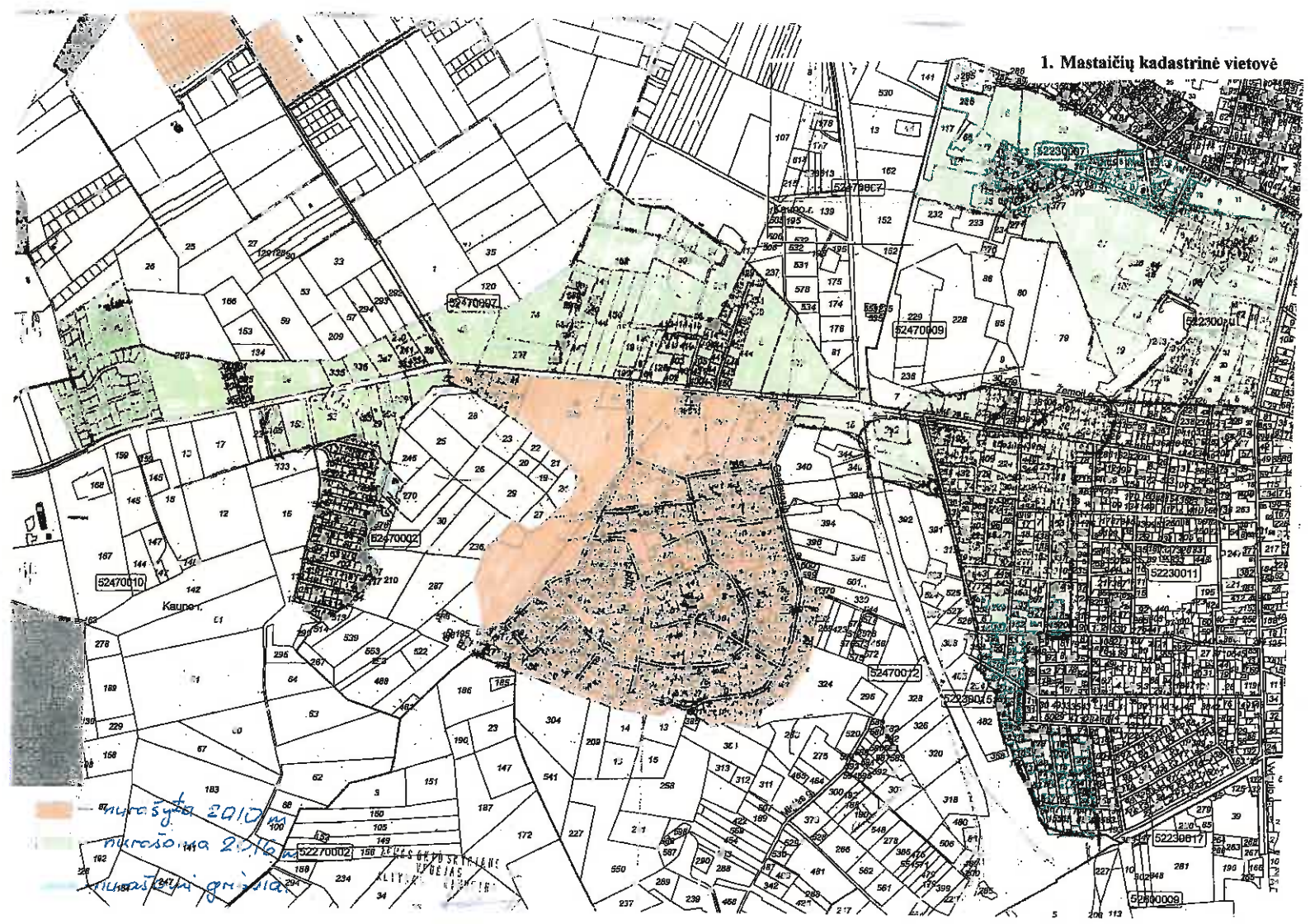
Algimantas Audenis



TIKRA  
SPECIALISTE  
SINKEVICIUT  
2016-05-18

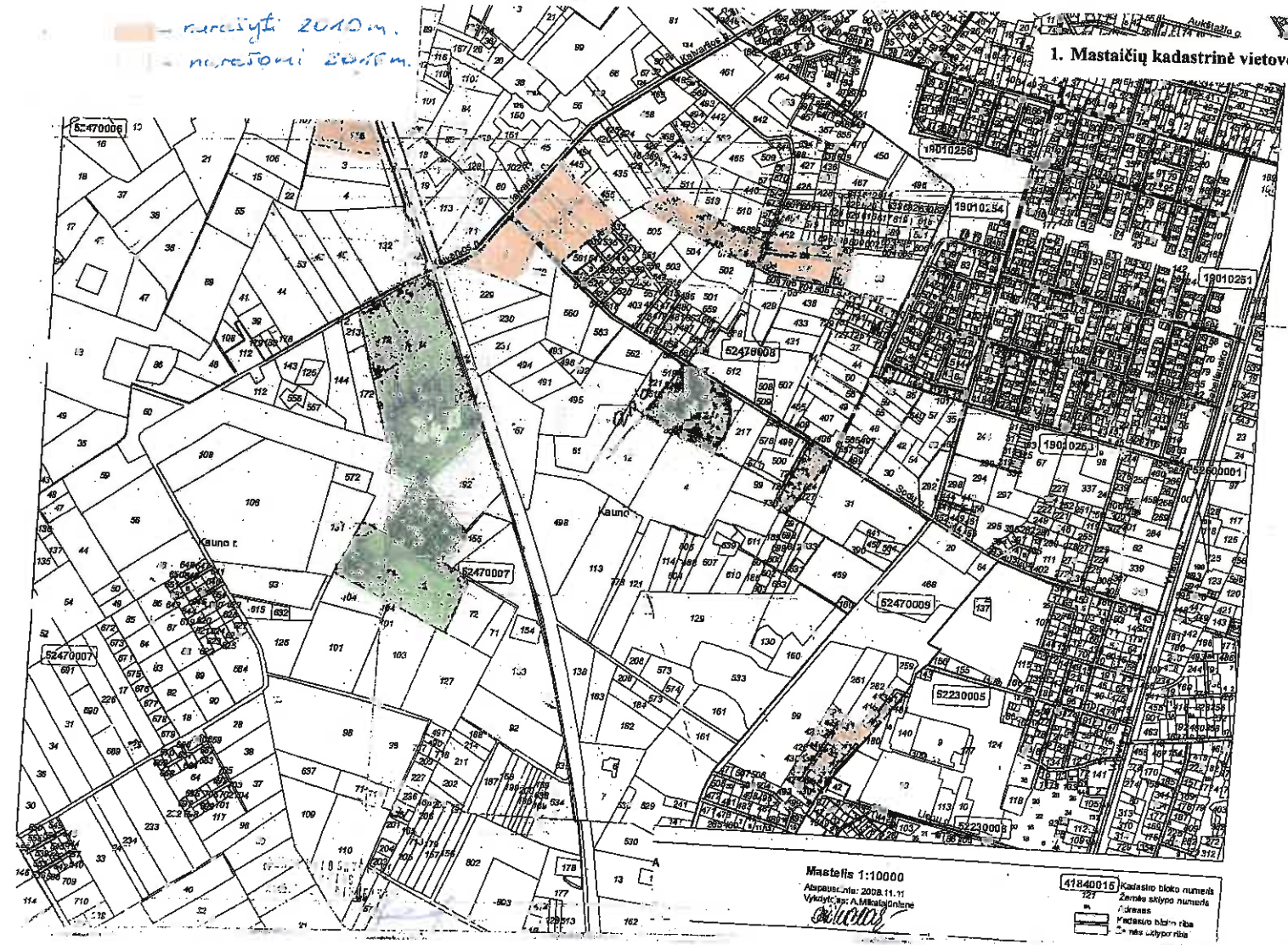


1. Mastaičių kadastrinė vietovė



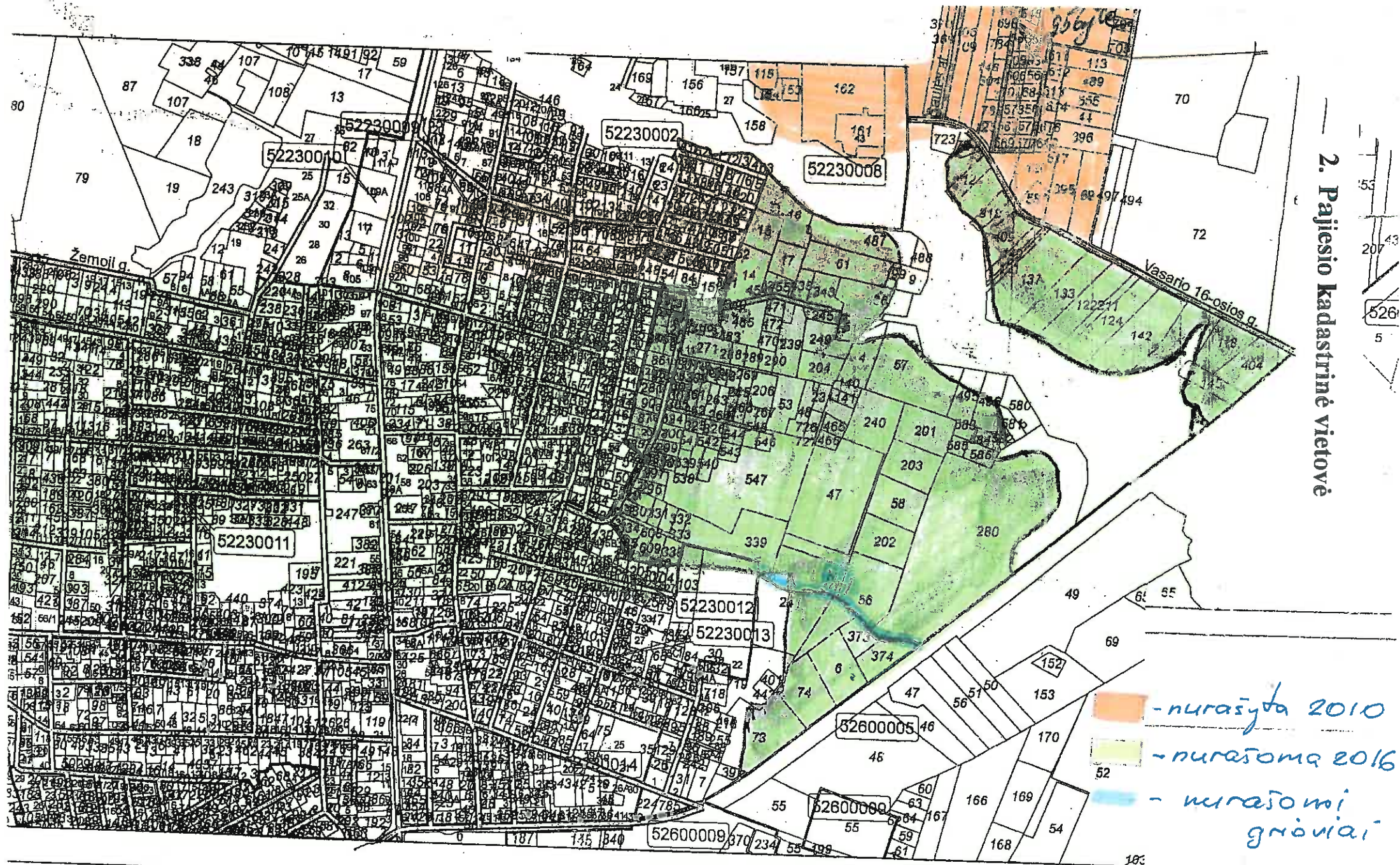
- nurodyti 2010 m.  
 - nurodyti 2010 m.

# 1. Mastaičių kadastrinė vietovė





## 2. Pajiesio kadastrinė vietovė



- nurašyta 2010  
- nurašoma 2016  
- nurašomi  
grioviai

### DASTRO ŽEMĖLAPIO IŠTRAUKA

Vaistybės (monė) Registrų centras  
V. Kudirkos g. 18, 03105 Vilnius-9  
Tel. (5) 2688 293

Mastelis 1:10000

Atspausdinta: 2007.05.24

Vykdytojas:

Inžinierė operatorė  
Aušra Valaitytė

41840015

121

9A

Kadastro bloko numeris  
Žemės sklypo numeris  
Adresas



Kadastro bloko riba  
Žemės sklypo riba

SENIS AKTIS SUVEIKO  
VEDĖJAS  
KIVYKOS PIRKDEIKS

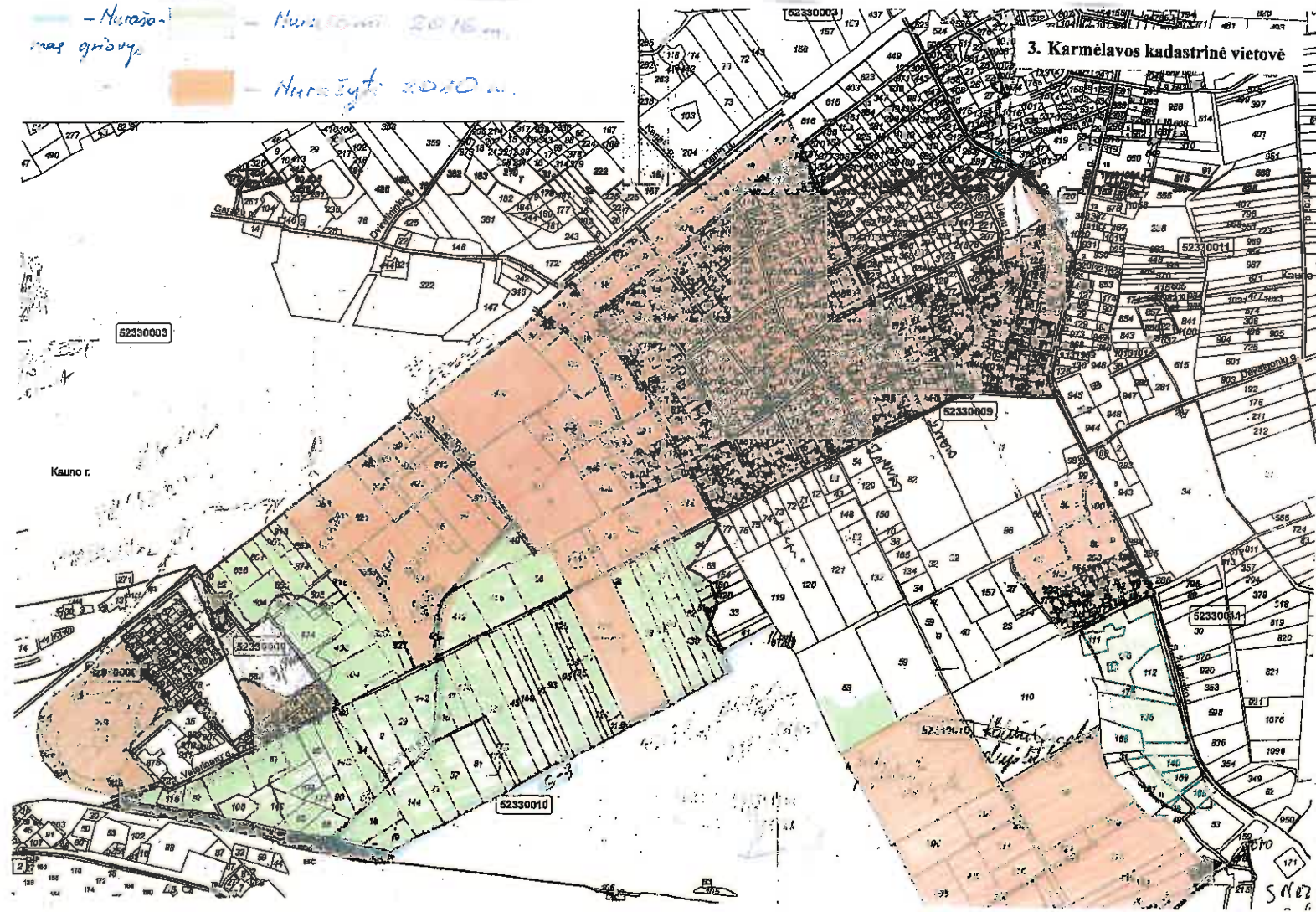


— Митро-  
политъ

March 2015

March 2010

### 3. Karmélavos kadastrinė vietovė

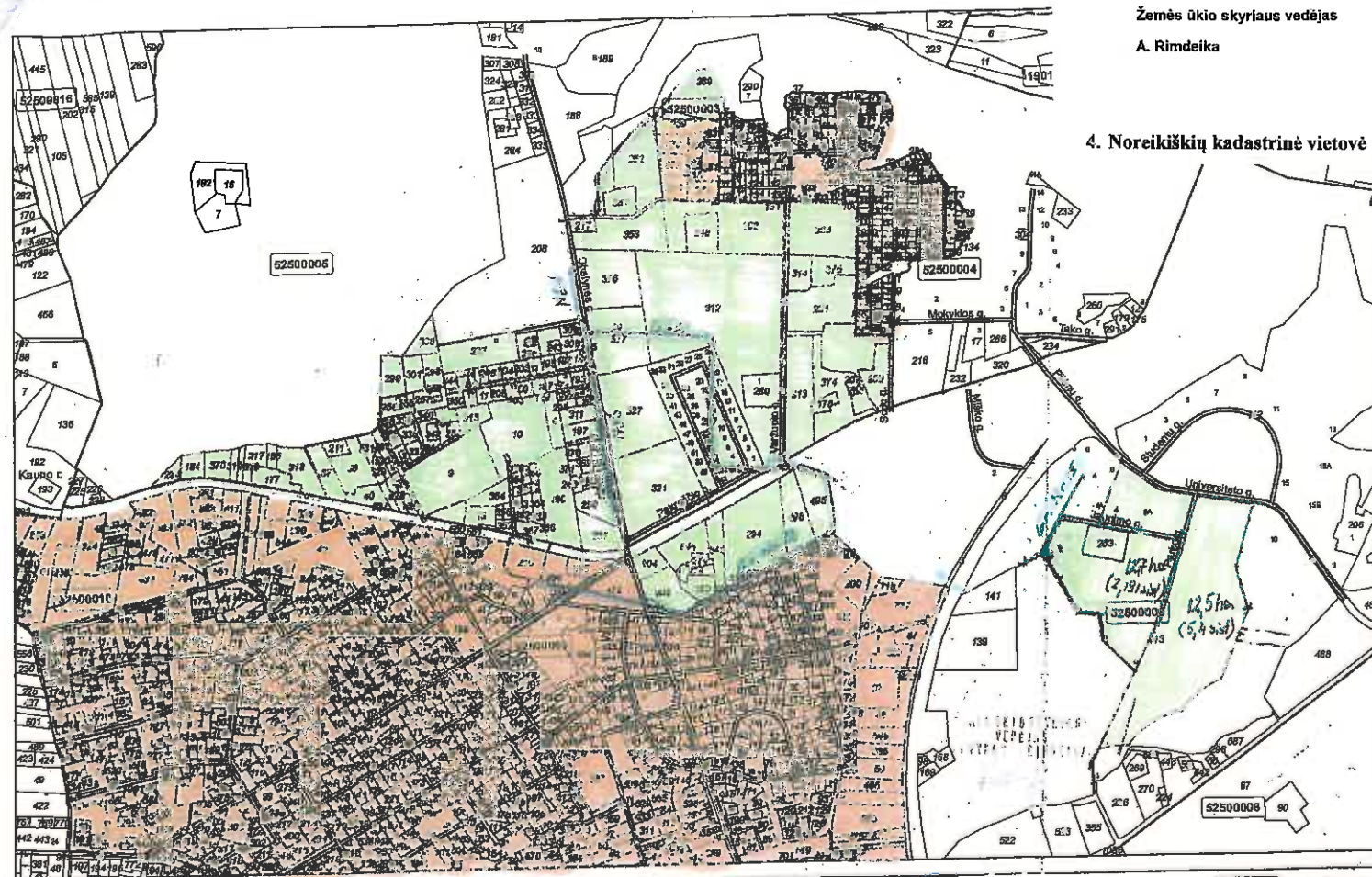


Tvirtino:

Žemės ūkio skyriaus vedėjas

A. Rimdeika

#### 4. Noreikiškių kadastrinė vietovė



#### KADASTRO ŽEMĖLAPIO IŠTRAUKA

Valstybinis įmonė Registrų centras  
V. Kudirkos g. 18, 03101 Vilnius-8  
Tel. +370 5 266 231

*Nurašyti gniaiviai 2016*

Mastelis 1:10000

Atspaudinta: 2009.02.11

Vystytojas: U. Margelavičė

*Reda*

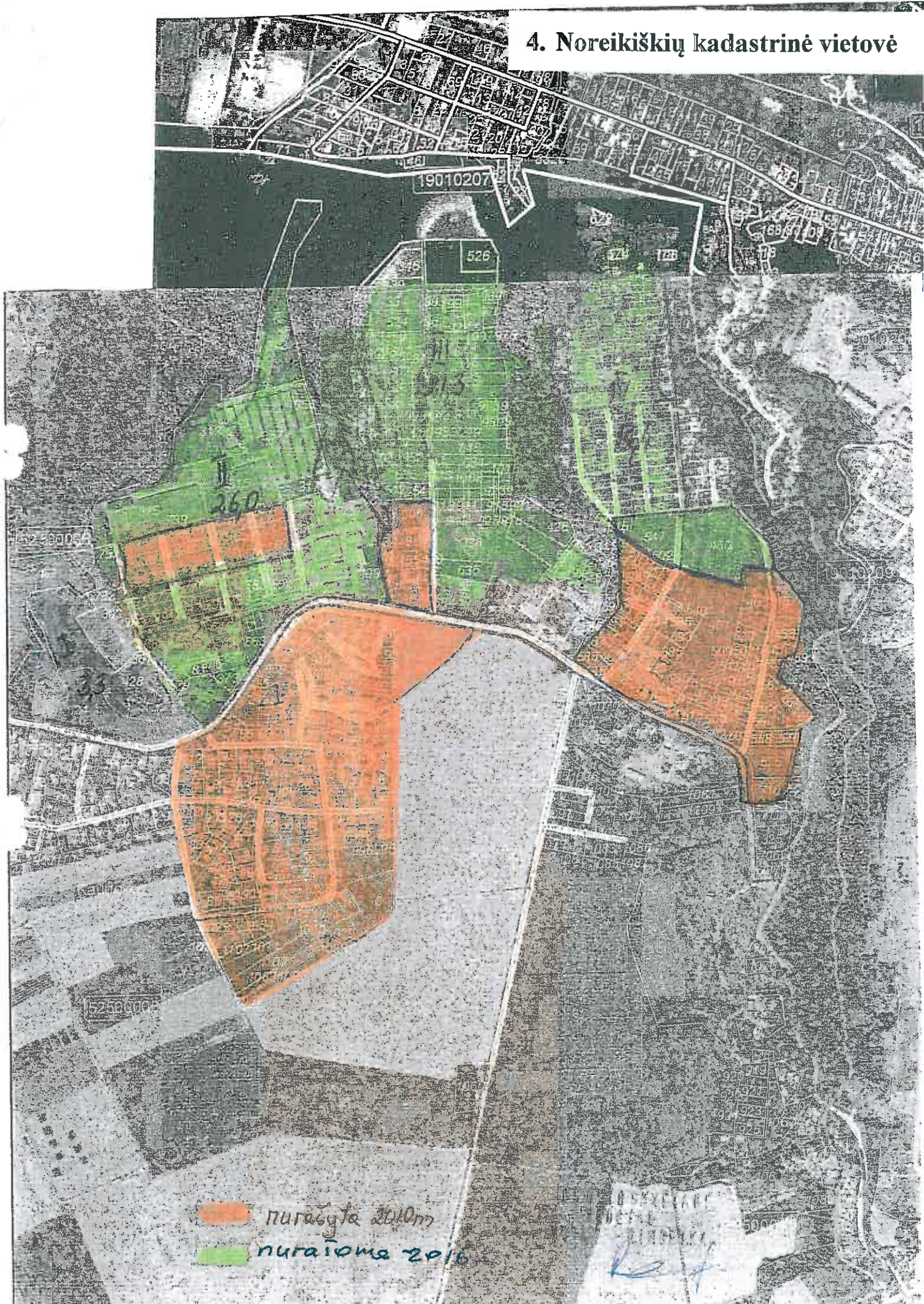
*- nurašyti 2010 m.*

*- nurašoma 2016 m.*

41840015	Kadastrinio bloko numeris
121	Žemė
122	Adresas
123	Kada
124	Žemė

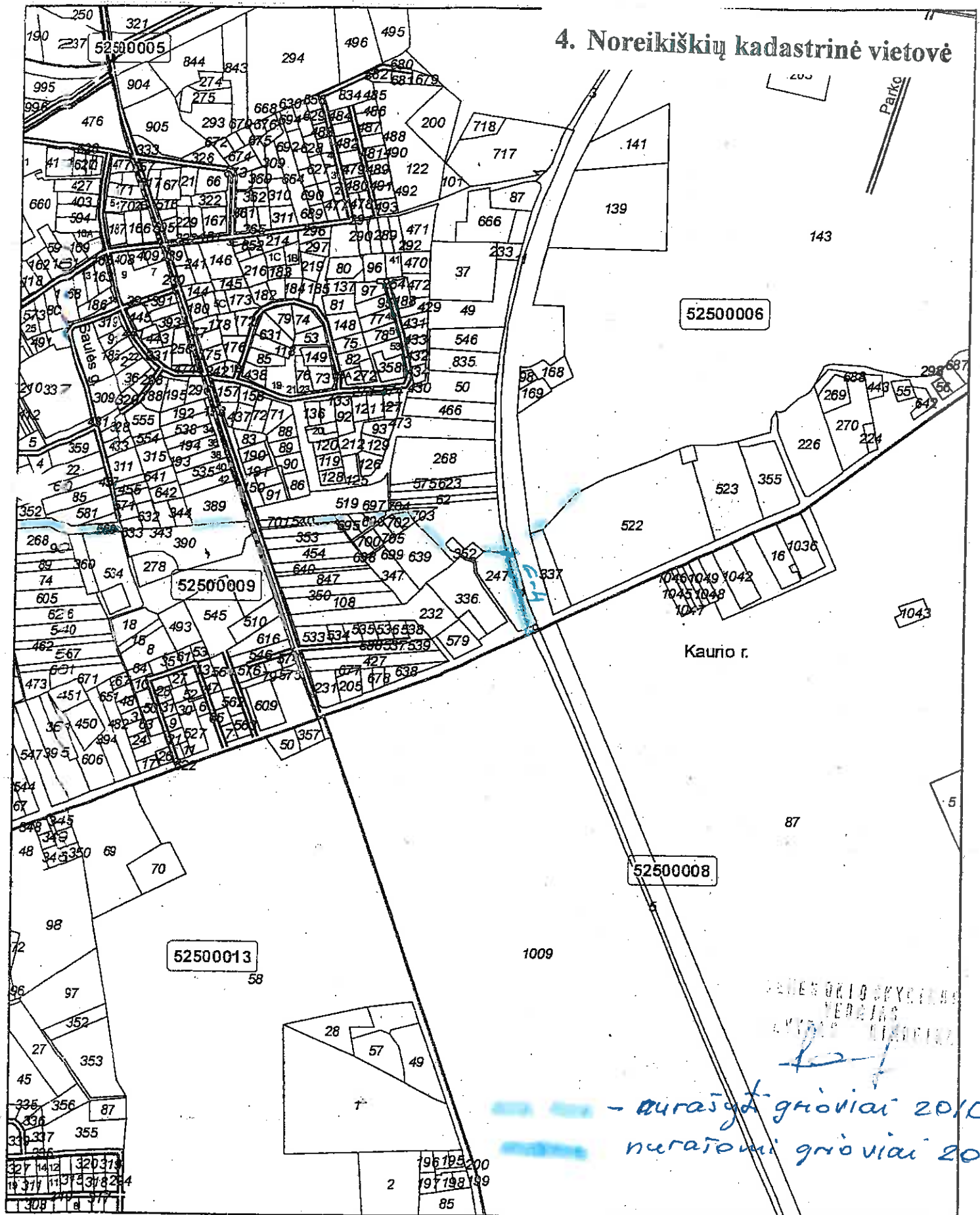


#### 4. Noreikiškių kadastrinė vietovė





# 4. Noreikiškių kadastrinė vietovė



## KADASTRO ŽEMĖLAPIO IŠTRAUKA

Valstybės įmonė Registrų centras  
V. Kudirkos g. 18, 03105 Vilnius-9  
Tel. (5) 2688 293

Mastelis 1:10000

Atspausdinta: 2009.02.06

Vykdytojas: S. Graužinytė

Inžinierė technologė

Skaistė Graužinytė

41840015

Kadastro bloko numeris

121

Žemės sklypo numeris

9A

Adresas

Kadastro bloko riba

Žemės sklypo riba

Rokas



5. Rokų kadastrinė vietovė



KADASTRO ŽEMĖLAPIO IŠTRAUKA

Valstybės įmonė Registrų centras  
V. Kudirkos g. 15, 03106 Vilnius-8

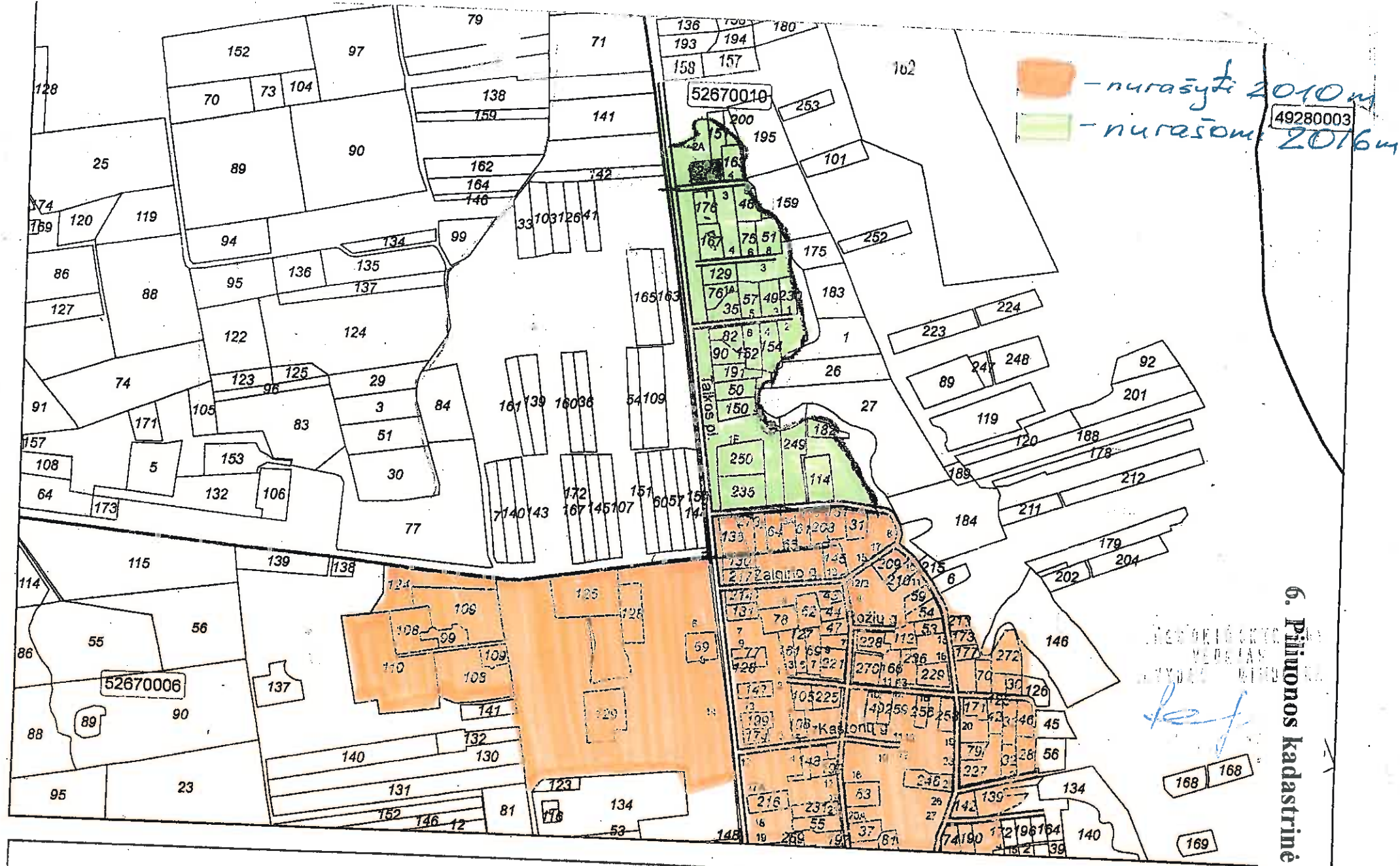
Mastelis 1:10000  
Atspausdinta: 2009.06.08

VAINATRAKIS

41840015 Kadastre  
727 Žemės  
99 Adresas  
Kadastrinis  
Žemės plotas

nurašoma 2016





# KADASTRO ŽEMĖLAPIO IŠTRAUKA

Vaistybės įmonė Registrų centras  
V. Kudirkos g. 18, 03105 Vilnius-9  
Tel. (5) 2688 293

Mastelis 1:10000

Atspausdinta: 2007.05.03  
Vykdotojas: A. Valaitytė

Inžinierė operatorė  
Aušra Valaitytė

41840015 Kadastro bloko n  
121 Žemės sklypo nu  
9A Adresas  
Kadastro bloko rī  
Žemės sklypo rīb:

6. Piliūnos kadastrinė vietovė





prie 14 klausimo (LRV pos.)

VYRIAUSYBĖS TEISĖS AKTO  
(SPRENDIMO, REZOLUCIJOS) PROJEKTAS  
Nr. **TAP-16-1821 (2)**

Patikslintas

LIETUVOS RESPUBLIKOS  
VYRIAUSYBĖS KANCELIARIJA  
**2016-12-01** **G-13940**  
Data Nr.



## LIETUVOS RESPUBLIKOS ŽEMĖS ŪKIO MINISTERIJA

Lietuvos Respublikos Vyriausybei

2016-12-01 Nr. 2D-5013 (14.14)

I \_\_\_\_\_ Nr. \_\_\_\_\_

### DĖL LIETUVOS RESPUBLIKOS VYRIAUSYBĖS NUTARIMO PROJEKTO

Teikiame Lietuvos Respublikos Vyriausybės nutarimo „Dėl nekilnojamųjų daiktų Kauno rajono savivaldybėje nurašymo“ projektą, patikslintą pagal Lietuvos Respublikos Vyriausybės kanceliarijos Teisės departamento 2016 m. lapkričio 24 d. išvadą Nr. NV-3697.

PRIDEDAMA. Lietuvos Respublikos Vyriausybės nutarimo projektas, 2 lapai.

L. e. žemės ūkio ministro pareigas

Virginija Baltraitienė

Evaldas Antaniūnas, tel. 239 1051

LIETUVOS RESPUBLIKOS VYRIAUSYBĖ

NUTARIMAS

DĖL NEKILNOJAMŲJŲ DAIKTŲ KAUNO RAJONO SAVIVALDYBĖJE NURAŠYMO

2016 m. d. Nr.  
Vilnius

Vadovaudamasi Lietuvos Respublikos valstybės ir savivaldybių turto valdymo, naudojimo ir disponavimo juo įstatymo 26 straipsnio 1 dalies 1 ir 2 punktais, 27 straipsnio 2 ir 6 dalimis ir įgyvendindama Pripažinto nereikalingu arba netinkamu (negalimu) naudoti valstybės ir savivaldybių turto nurašymo, išardymo ir likvidavimo tvarkos aprašą, patvirtintą Lietuvos Respublikos Vyriausybės 2001 m. spalio 19 d. nutarimu Nr. 1250 „Dėl Pripažinto nereikalingu arba netinkamu (negalimu) naudoti valstybės ir savivaldybių turto nurašymo, išardymo ir likvidavimo tvarkos aprašo patvirtinimo“, Lietuvos Respublikos Vyriausybė n u t a r i a:

Nurašyti priede nurodytus valstybei nuosavybės teise priklausančius ir šiuo metu Kauno rajono savivaldybės patikėjimo teise valdomus, pripažintus netinkamais (negalimais) naudoti dėl fizinio ir funkcinio (technologinio) nusidėvėjimo nekilnojamuosius daiktus (melioracijos statinius), kurių bendra likutinė vertė 2016 m. sausio 1 d. – 87 652,95 Eur (aštuoniasdešimt septyni tūkstančiai šeši šimtai penkiasdešimt du eurai devyniasdešimt penki centai).

Ministras Pirmininkas

Žemės ūkio ministras

Žemės ūkio ministerijos  
Teisės departamento direktorius  
A. Burlėga  
2016-11-30

Žemės ūkio ministrė  
Virginija Baltraitienė

2016-11-30

**NURAŠOMŲ NETINKAMŲ (NEGALIMŲ) NAUDOTI KAUNO RAJONO SAVIVALDYBĖS PATIKĖJIMO TEISE VALDOMŲ NEKILNOJAMŲJŲ  
DAIKTŲ MELIORACIJOS STATINIŲ SĄRAŠAS**

Eil. Nr.	Seniūnija	Kadastr vietovės pavadinimas	Kadastr vietovės Nr.	Plano (žemėlapis) pavadinimas	Melioruo ta žemė ha	Melioracijos statinių pavadinimas	Mato vnt.	Kiekis	Likutinė vertė 2016 m. sausio 1 d. Eur
1	2	3	4	5	6	7	8	9	10
1.	Alšėnų	Mastaičių	5247	52047	229,41	drenažo rinktuvai	km	5,970	19137,26
						grioviai	km	1,120	1189,38
						<b>Viso (1 p.):</b>			20326,64
2.	Garliavos apyl.	Pajiesio	5260	52006	70,16	drenažo rinktuvai	km	0,366	1206,90
						grioviai	km	0,450	294,93
						<b>Viso (2 p.):</b>			1501,83
3.	Karmėlavos	Karmėlavos	5233	52009	112,25	drenažo rinktuvai	km	5,166	14654,60
						grioviai	km	3,544	251,27
						<b>Viso (3 p.):</b>			14905,87
4.	Ringaudų ir Akademijos	Noreikiškių	5250	52032, 52053	195,53	drenažo rinktuvai	km	9,563	36214,11
						grioviai	km	3,790	7465,87
						pralaidos	vnt.	3	1317,98
						<b>Viso (4 p.):</b>			44997,96
5.	Rokų	Rokų	5273	52008	38,78	drenažo rinktuvai	km	1,170	2972,74
6.	Taurakiemio	Piliuonos	5267	52007	13,28	drenažo rinktuvai	km	0,100	323,17
7.	Domeikavos	Domeikavos	5217	52035	9,37	drenažo rinktuvai	km	0,510	2624,74
<b>IŠ VISO (1–7 p.):</b>					<b>668,78</b>	<b>drenažo rinktuvai</b>	<b>km</b>	<b>22,457</b>	<b>77133,52</b>
						<b>grioviai</b>	<b>km</b>	<b>8,904</b>	<b>9201,45</b>
						<b>pralaidos</b>	<b>vnt.</b>	<b>3</b>	<b>1317,98</b>
<b>IŠ VISO:</b>									<b>87652,95</b>

Žemės ūkio ministerijos  
Teisės departamento direktorius  
Andrius Burlėga

2016-11-30

Žemės ūkio ministrė  
Virginija Baltraitienė

2016-11-30

1460.



SUREDAKUOTA

# LIETUVOS RESPUBLIKOS VYRIAUSYBĖ

## NUTARIMAS DĖL NEKILNOJAMŲJŲ DAIKTŲ KAUNO RAJONO SAVIVALDYBĖJE NURAŠYMO

Nr.  
Vilnius

Vadovaudamasi Lietuvos Respublikos valstybės ir savivaldybių turto valdymo, naudojimo ir disponavimo juo įstatymo 26 straipsnio 1 dalies 1 ir 2 punktais, 27 straipsnio 2 ir 6 dalimis ir įgyvendindama Pripažinto nereikalingu arba netinkamu (negalimu) naudoti valstybės ir savivaldybių turto nurašymo, išardymo ir likvidavimo tvarkos aprašą, patvirtintą Lietuvos Respublikos Vyriausybės 2001 m. spalio 19 d. nutarimu Nr. 1250 „Dėl Pripažinto nereikalingu arba netinkamu (negalimu) naudoti valstybės ir savivaldybių turto nurašymo, išardymo ir likvidavimo tvarkos aprašo patvirtinimo“, Lietuvos Respublikos Vyriausybė n u t a r i a:

Nurašyti priede nurodytus valstybei nuosavybės teise priklausančius ir šiuo metu Kauno rajono savivaldybės patikėjimo teise valdomus pripažintus netinkamais (negalimais) naudoti dėl fizinio ir funkcinio (technologinio) nusidėvėjimo nekilnojamuosius daiktus (melioracijos statinius), kurių bendra likutinė vertė 2016 m. sausio 1 d. – 87 652,95 euro (aštuoniasdešimt septyni tūkstančiai šeši šimtai penkiasdešimt du eurai devyniasdešimt penki centai).

Laikinais einantis  
Ministro Pirmininko pareigas

Algirdas Butkevičius

Laikinais einanti  
žemės ūkio ministro pareigas

Virginija Baltraitienė

Lietuvos Respublikos Vyriausybės  
nutarimo Nr.  
priedas

**NURAŠOMŲ NETINKAMŲ (NEGALIMŲ) NAUDOTI KAUNO RAJONO SAVIVALDYBĖS PATIKĖJIMO TEISE VALDOMŲ  
NEKILNOJAMŲJŲ DAIKTŲ (MELIORACIJOS STATINIŲ) SĄRAŠAS**

Eil. Nr.	Seniūnija	Kadastro vietovės pavadinimas	Kadastro vietovės Nr.	Plano (žemėlapis) pavadinimas	Melioruota žemė, ha	Melioracijos statinių pavadinimas	Matavimo vnt.	Kiekis	Likutinė vertė 2016 m. sausio 1 d., eurai	
1.	Alšėnų	Mastaičių	5247	52047	229,41	drenažo rinktuvai	km	5,970	19 137,26	
						grioviai	km	1,120	1 189,38	
						Iš viso			20 326,64	
2.	Garliavos apylinkių	Pajiesio	5260	52006	70,16	drenažo rinktuvai	km	0,366	1 206,90	
						grioviai	km	0,450	294,93	
						Iš viso			1 501,83	
3.	Karmėlavos	Karmėlavos	5233	52009	112,25	drenažo rinktuvai	km	5,166	14 654,60	
						grioviai	km	3,544	251,27	
						Iš viso			14 905,87	
4.	Ringaudų ir Akademijos	Noreikiškių	5250	52032, 52053	195,53	drenažo rinktuvai	km	9,563	36 214,11	
						grioviai	km	3,790	7 465,87	
						pralaidos	vnt.	3	1 317,98	
						Iš viso			44 997,96	
5.	Rokų	Rokų	5273	52008	38,78	drenažo rinktuvai	km	1,170	2 972,74	
6.	Taurakiemio	Piliuonos	5267	52007	13,28	drenažo rinktuvai	km	0,100	323,17	
7.	Domeikavos	Domeikavos	5217	52035	9,37	drenažo rinktuvai	km	0,510	2 624,74	
IŠ VISO					668,78	drenažo rinktuvai	km	22,457	77 133,52	
						grioviai	km	8,904	9 201,45	
						pralaidos	vnt.	3	1 317,98	
IŠ VISO									87 652,95	