

**LIETUVOS RESPUBLIKOS VYRIAUSYBĖS KANCELIARIJA
POLITIKOS ĮGYVENDINIMO GRUPĖ**

PAŽYMA

**DĖL LIETUVOS RESPUBLIKOS VYRIAUSYBĖS NUTARIMO „DĖL
NEKILNOJAMŲJŲ DAIKTŲ KAZLŲ RŪDOJE, VYTAUTO G. 58, PERDAVIMO
KAZLŲ RŪDOS SAVIVALDYBĖS NUOSAVYBĖN“ PROJEKTO
(TAP NR. TAP-17-1840) (TAIS NR. 17-13646)**

2017-12-13 Nr. NV-3206

Vilnius

Projekto rengėjas:

Generalinė miškų urėdija prie Aplinkos ministerijos. Teikia Aplinkos ministerija.

Projekto tikslas:

Siekama perduoti nekilnojamąjį turtą Kazlų Rūdos savivaldybei vaikų lopšelio - darželio plėtrai.

Dabartinė situacija:

VĮ Kazlų Rūdos mokomoji miškų urėdija patikėjimo teise valdo 383,00 kv. metro bendro ploto gyvenamąjį namą, du ūkinius pastatus ir kiemo statinius Kazlų Rūdoje, Vytauto g. 58. Šis nekilnojamas turtas tapo nereikalingas valstybės funkcijoms įgyvendinti, kai juose įsikūrusi Kazlų Rūdos girininkija 2017 metais buvo perkelta į kitas patalpas.

Kazlų Rūdos savivaldybė prašo perduoti nurodytą nekilnojamąjį turtą savivaldybės nuosavybėn. Numatoma jį panaudoti Kazlų Rūdos vaikų lopšelio - darželio „Pušėlė“ plėtrai.

Generalinė miškų urėdija pritaria sprendimui perduoti valstybei nereikalingą nekilnojamąjį turtą Kazlų Rūdos savivaldybės nuosavybėn.

Projekto esmė:

Siūloma perduoti Kazlų Rūdos savivaldybės nuosavybėn savarankiškai savivaldybės funkcijai įgyvendinti valstybei nuosavybės teise priklausančius ir šiuo metu VĮ Kazlų Rūdos mokomosios miškų urėdijos patikėjimo teise valdomus nekilnojamuosius daiktus (383,00 kv. metro bendro ploto gyvenamąjį namą, du ūkinius pastatus ir kiemo statinius, kurių bendra likutinė vertė yra 19.390,92 euro), esančius Kazlų Rūdoje, Vytauto g. 58.

Derinimas:

Suderinta su VĮ Turto banku.

Atsižvelgta į Vyriausybės kanceliarijos Teisės grupės pastabas (lydimoji medžiaga atitinkamai papildyta).

Atitiktis Vyriausybės programai:

Projektas tiesiogiai Vyriausybės programos nuostatų neįgyvendina, bet atitinka siekius skatinti efektyvų valstybės ir savivaldybių turto valdymą.

Dalykinio vertinimo išvada:

Siūlytume projektą svarstyti Vyriausybės posėdžio A dalyje.

Patarėjas

Vaclovas Medišauskas, tel. 8 706 63 814, el. p. vaclovas.medisauskas@lrv.lt



LIETUVOS RESPUBLIKOS APLINKOS MINISTERIJA

Valstybės biudžetinė įstaiga, A. Jakšto g. 4/9, LT-01105 Vilnius,
tel. (8-5) 266 3661, faks. (8-5) 266 3663, el. p. info@am.lt, http://www.am.lt.
Duomenys kaupiami ir saugomi Juridinių asmenų registre, kodas 188602370

Lietuvos Respublikos Vyriausybei

2017-11-23

Nr. (48-1)-D8-7800

I

Nr.

DĖL NEKILNOJAMŲJŲ DAIKTŲ PERDAVIMO KAZLŲ RŪDOS SAVIVALDYBĖS NUOSAVYBĖN

Parengėme ir teikiame derinti Lietuvos Respublikos Vyriausybės nutarimo „Dėl nekilnojamųjų daiktų Kazlų Rūdoje, Vytauto g. 58 perdavimo Kazlų Rūdos savivaldybės nuosavybėn“ projektą (toliau – Projektas).

Projektas parengtas įvertinus valstybės įmonės Kazlų Rūdos mokomosios miškų urėdijos (toliau – miškų urėdija) 2017 m. birželio 13 d. raštu Nr. 5-369 pateiktą prašymą leisti perduoti Kazlų Rūdos savivaldybės nuosavybėn savarankiškai savivaldybės funkcijai – ikimokyklinio ugdymo, vaikų ir suaugusiųjų neformaliojo švietimo organizavimas, vaikų ir jaunimo užimtumo organizavimas įgyvendinti valstybei nuosavybės teise priklausančius ir šiuo metu valstybės įmonės Kazlų Rūdos mokomosios miškų urėdijos patikėjimo teise valdomus nekilnojamuosius daiktus Kazlų Rūdoje, Vytauto g. 58, kurių bendra likutinė vertė 2017 m. rugpjūčio 31 d. – 19390,92 euro (devyniolika tūkstančių trys šimtai devyniasdešimt eurų devyniasdešimt du centai):

1. Gyvenamąjį namą (unikalus numeris – 5198-8003-9018, bendras plotas – 383,00 kv. m, likutinė vertė 2017 m. rugpjūčio 31 d. – 18025,81 euro (aštuoniolika tūkstančių dvidešimt penki eurai aštuoniasdešimt vienas centas).

2. Ūkinį pastatą (unikalus numeris – 5198-8003-9029, užstatytas plotas – 206,00 kv. m, likutinė vertė 2017 m. rugpjūčio 31 d. – 112,05 euro (šimtas dvylika eurų penki centai).

3. Ūkinį pastatą (unikalus numeris – 4400-4474-5488, užstatytas plotas – 34,00 kv. m, likutinė vertė 2017 m. rugpjūčio 31 d. – 1252,77 euro (tūkstantis du šimtai penkiasdešimt du eurai septyniasdešimt septyni centai).

4. Kiemo statinius (kiemo aikštelę, tvorą, kanalizacijos šulinius, 5 vnt.) (unikalus numeris – 5198-8003-9036, likutinė vertė 2017 m. rugpjūčio 31 d. – 0,29 euro (nulis eurų dvidešimt devyni centai).

Gyvenamasis namas, ūkiniai pastatai ir kiemo statiniai tapo nereikalingi miškų urėdijos valstybės funkcijoms įgyvendinti, kai 2017 metais juose funkcionavusi Kazlų Rūdos girininkija buvo perkelta į kitas patalpas.

Kazlų Rūdos savivaldybės taryba 2017 m. balandžio 26 d. sprendimu Nr. TS V(23)-2832 „Dėl prašymo perduoti nekilnojamąjį turtą“ nusprendė prašyti Lietuvos Respublikos Vyriausybės perduoti neatlygintinai Kazlų Rūdos savivaldybės nuosavybėn aukščiau minėtą nekilnojamąjį turtą.

Perdavus nekilnojamuosius daiktus, jie priklausytų Kazlų Rūdos savivaldybei ir būtų panaudoti Kazlų Rūdos vaikų lopšelio – darželio „Pušėlė“ plėtrai, o miškų urėdija nevaldytų jai miškų urėdijos valstybės funkcijoms įgyvendinti nereikalingų nekilnojamųjų daiktų.

Generalinė miškų urėdija prie Aplinkos ministerijos pritaria miškų urėdijos sprendimui perduoti nereikalingus nekilnojamuosius daiktus Kazlų Rūdos savivaldybės nuosavybėn.

Projekto įgyvendinimo teigiamas poveikis – priėmus nutarimą, miškų urėdija galės perduoti jos funkcijoms atlikti nereikalingus nekilnojamuosius daiktus Kazlų Rūdos savivaldybės

nuosavybėn, o Kazlų Rūdos savivaldybė nekilnojamuosius daiktus galės panaudoti Kazlų Rūdos vaikų lopšelio – darželio „Pušėlė“ plėtrai.

Projekto įgyvendinimo neigiamas poveikis ekonomikai, socialinei aplinkai ir valstybės finansams nenumatomas.

Projektas suderintas su valstybės įmone Turto banku.


Projektas paskelbtas Seimo kanceliarijos teisės aktų projektų informacinėje sistemoje.

Projektą parengė Generalinės miškų urėdijos prie Aplinkos ministerijos Ekonomikos, finansų ir apskaitos skyriaus (vedėja Vitalija Charačdienė, tel. 5 273 4137, el. p. vitalija.characidiene@gmu.lt) vyriausiasis specialistas Česlovas Švetkauskas, tel. 5 236 4441, el. p. ceslovas.svetkauskas@gmu.lt.

PRIDEDAMA:

1. Lietuvos Respublikos Vyriausybės nutarimo projektas, 1 lapas.
2. Kita su Lietuvos Respublikos Vyriausybės nutarimo projektu susijusi medžiaga, 69 lapai.

Aplinkos ministras



Kęstutis Navickas

LIETUVOS RESPUBLIKOS VYRIAUSYBĖ

NUTARIMAS

DĖL NEKILNOJAMŲJŲ DAIKTŲ KAZLŲ RŪDOJE, VYTAUTO G. 58
PERDAVIMO KAZLŲ RŪDOS SAVIVALDYBĖS NUOSAVYBĖNNr.
Vilnius

Vadovaudamasi Lietuvos Respublikos valstybės ir savivaldybės įmonių įstatymo 13 straipsnio 6 dalimi, Lietuvos Respublikos valstybės ir savivaldybių turto valdymo, naudojimo ir disponavimo juo įstatymo 6 straipsnio 2 punktu, 7 straipsnio 1 dalimi, 20 straipsnio 1 dalies 5 punktu, Lietuvos Respublikos vietos savivaldos įstatymo 6 straipsnio 8 punktu ir atsižvelgdama į Kazlų Rūdos savivaldybės tarybos 2017 m. balandžio 26 d. sprendimą Nr. TS V(23)-2832 „Dėl prašymo perduoti nekilnojamąjį turtą“, Lietuvos Respublikos Vyriausybė n u t a r i a:

1. Perduoti Kazlų Rūdos savivaldybės nuosavybėn savarankiškai savivaldybės funkcijai įgyvendinti valstybei nuosavybės teise priklausančius ir šiuo metu valstybės įmonės Kazlų Rūdos mokomosios miškų urėdijos patikėjimo teise valdomus nekilnojamuosius daiktus Kazlų Rūdoje, Vytauto g. 58, kurių bendra likutinė vertė 2017 m. rugpjūčio 31 d. – 19390,92 euro (devyniolika tūkstančių trys šimtai devyniasdešimt eurų devyniasdešimt du centai):

1.1. gyvenamąjį namą (unikalus numeris – 5198-8003-9018, bendras plotas – 383,00 kv. m, likutinė vertė 2017 m. rugpjūčio 31 d. – 18025,81 euro (aštuoniolika tūkstančių dvidešimt penki eurai aštuoniasdešimt vienas centas);

1.2. ūkinį pastatą (unikalus numeris – 5198-8003-9029, užstatytas plotas – 206,00 kv. m, likutinė vertė 2017 m. rugpjūčio 31 d. – 112,05 euro (šimtas dvylika eurų penki centai);

1.3. ūkinį pastatą (unikalus numeris – 4400-4474-5488, užstatytas plotas – 34,00 kv. m, likutinė vertė 2017 m. rugpjūčio 31 d. – 1252,77 euro (tūkstantis du šimtai penkiasdešimt du eurai septyniasdešimt septyni centai);

1.4. kiemo statinius (kiemo aikštelę, tvorą, kanalizacijos šulinius, 5 vnt.) (unikalus numeris – 5198-8003-9036, likutinė vertė 2017 m. rugpjūčio 31 d. – 0,29 euro (nulis eurų dvidešimt devyni centai).

2. Įgalioti valstybės įmonę Kazlų Rūdos mokomąją miškų urėdiją pasirašyti 1 punkte nurodyto turto perdavimo ir priėmimo aktą.

3. Nustatyti, kad perdavus 1 punkte nurodytą turtą, valstybės įmonės Kazlų Rūdos mokomosios miškų urėdijos turto vertės sumažėjimas turi būti registruojamas valstybės įmonės Kazlų Rūdos mokomosios miškų urėdijos savininko kapitalo dalyje.

Ministras Pirmininkas


Aplinkos ministras

Aplinkos ministras
Kęstutis Navakas

2017-11-28



Teisės ir personalo departamento
direktore
Agnė Jakstienė
2017-11-21



VYRIAUSIOJI SPECIALISTĖ
REGINA JURKONIENĖ
2017-11-20

J. Smirgaitis
2017.11.07



GENERALINĖ MIŠKŲ URĖDIJA PRIE APLINKOS MINISTERIJOS

Valstybės biudžetinė įstaiga, Smolensko g. 15, LT-03201 Vilnius, tel. (8 5) 273 4021,

faks. (8 5) 273 4004, el. p. info@gmu.lt

Duomenys kaupiami ir saugomi Juridinių asmenų registre, kodas 193257730

p. Svetlanai Juozapaitienel

Lietuvos Respublikos aplinkos ministerijai

2017-11-02

Nr. 6B(3.2)-

Nr.

DĖL VALSTYBĖS ĮMONĖS KAZLŲ RŪDOS MOKOMOSIOS MIŠKŲ URĖDIJOS PRAŠYMO

Parengėme ir teikiame svarstyti Lietuvos Respublikos Vyriausybės nutarimo „Dėl nekilnojamųjų daiktų Kazlų Rūdoje, Vytauto g. 58 perdavimo Kazlų Rūdos savivaldybės nuosavybėn“ projektą (toliau – Projektas).

Projektas parengtas įvertinus valstybės įmonės Kazlų Rūdos mokomosios miškų urėdijos (toliau – miškų urėdija) 2017 m. birželio 13 d. raštu Nr. 5-369 pateiktą prašymą leisti perduoti Kazlų Rūdos savivaldybės nuosavybėn savarankiškajai savivaldybės funkcijai – ikimokyklinio ugdymo, vaikų ir suaugusiųjų neformaliojo švietimo organizavimas, vaikų ir jaunimo užimtumo organizavimas įgyvendinti valstybei nuosavybės teise priklausančius ir šiuo metu valstybės įmonės Kazlų Rūdos mokomosios miškų urėdijos patikėjimo teise valdomus nekilnojamuosius daiktus Kazlų Rūdoje, Vytauto g. 58, kurių bendra likutinė vertė 2017 m. rugpjūčio 31 d. – 19390,92 euro (devyniolika tūkstančių trys šimtai devyniasdešimt eurų devyniasdešimt du centai):

1. Gyvenamąjį namą (unikalus numeris – 5198-8003-9018, bendras plotas – 383,00 kv. m, likutinė vertė 2017 m. rugpjūčio 31 d. – 18025,81 euro (aštuoniolika tūkstančių dvidešimt penki eurai aštuoniasdešimt vienas centas).

2. Ūkinį pastatą (unikalus numeris – 5198-8003-9029, užstatytas plotas – 206,00 kv. m, likutinė vertė 2017 m. rugpjūčio 31 d. – 112,05 euro (šimtas dvylika eurų penki centai).

3. Ūkinį pastatą (unikalus numeris – 4400-4474-5488, užstatytas plotas – 34,00 kv. m, likutinė vertė 2017 m. rugpjūčio 31 d. – 1252,77 euro (tūkstantis du šimtai penkiasdešimt du eurai septyniasdešimt septyni centai).

4. Kiemo statinius (kiemo aikštelę, tvorą, kanalizacijos šulinius, 5 vnt.) (unikalus numeris – 5198-8003-9036, likutinė vertė 2017 m. rugpjūčio 31 d. – 0,29 euro (nulis eurų dvidešimt devyni centai).

Gyvenamasis namas, ūkiniai pastatai ir kiemo statiniai tapo nereikalingi miškų urėdijos valstybės funkcijoms įgyvendinti, kai 2017 metais juose funkcionavusi Kazlų Rūdos girininkija buvo perkelta į kitas patalpas.

Kazlų Rūdos savivaldybės taryba 2017 m. balandžio 26 d. sprendimu Nr. TS V(23)-2832 „Dėl prašymo perduoti nekilnojamąjį turtą“ nusprendė prašyti Lietuvos Respublikos Vyriausybės perduoti neatlygintinai Kazlų Rūdos savivaldybės nuosavybėn aukščiau minėtą nekilnojamąjį turtą.

Perdavus nekilnojamuosius daiktus jie priklausytų Kazlų Rūdos savivaldybei ir būtų panaudoti Kazlų Rūdos vaikų lopšelio – darželio „Pušėlė“ plėtrai, o miškų urėdija nevaldytų jai miškų urėdijos valstybės funkcijoms įgyvendinti nereikalingų nekilnojamųjų daiktų.

Generalinė miškų urėdija prie Aplinkos ministerijos, įvertinusi aukščiau išdėstytas aplinkybes, pritaria miškų urėdijos sprendimui perduoti nereikalingus nekilnojamuosius daiktus Kazlų Rūdos savivaldybės nuosavybėn.

Projektas suderintas su valstybės įmone Turto banku.

PRIDEDAMA:

1. Lietuvos Respublikos Vyriausybės nutarimo projektas, 1 lapas.

2. Miškų urėdijos prašymas, 68 lapai.

Generalinis miškų urėdas

Rimantas Prūsaitis

Č. Švetkauskas, 5 236 4441, el. p. ceslovas.svetkauskas@gmu.lt



VALSTYBĖS ĮMONĖ TURTO BANKAS

Aplinkos ministerijai
El. p.: info@am.lt

2017-10-25 Nr. (15.6-51)-SK4-12190
Į 2017-10-17 Nr. (27-1)D8-6958

DĖL TEISĖS AKTO PROJEKTO NR. 17-12079 DERINIMO

Išnagrinėję Aplinkos ministerijos 2017 m. spalio 17 d. raštu Nr. (27-1)D8-6958 pateiktą derinti Lietuvos Respublikos Vyriausybės nutarimo „Dėl nekilnojamųjų daiktų Kazlų Rūdoje, Vytauto g. 85, perdavimo Kazlų Rūdos savivaldybės nuosavybės“ projektą Nr. 17-12079, informuojame, kad dėl nutarimo projekto tikslo, priemonių ir galimų pasekmių pastabų ir pasiūlymų neturime.

Generalinis direktorius

Vaidotas Aleksius

Audrius Navickas 85 268 4930

ORIGINALAS NEBUS SIUNČIAMAS

Valstybės įmonė
Kęstučio g. 45
LT-08124 Vilnius

Tel.: (8-5) 278 0900, 278 0909
Faks (8 5) 275 1155
El. p. info@turtas.lt
<http://www.turtas.lt>

Duomenys kaupiami ir saugomi
Juridinių asmenų registre
Kodas 112021042
PVM mokėtojo kodas LT
120210411

100 Atkurtai
Lietuvai



LIETUVOS RESPUBLIKOS APLINKOS MINISTERIJA

Valstybės biudžetinė įstaiga, A. Jakšto g. 4/9, LT-01105 Vilnius,
tel. (8-5) 266 3661, faks. (8-5) 266 3663, el. p. info@am.lt, http://www.am.lt.
Duomenys kaupiami ir saugomi Juridinių asmenų registre, kodas 188602370

VĮ Turto bankui

2017-10-17

Nr. (27-1)-D8-6958

I

Nr.

DĖL NEKILNOJAMŲJŲ DAIKTŲ PERDAVIMO KAZLŲ RŪDOS SAVIVALDYBĖS NUOSAVYBĖN

Parengėme ir teikiame derinti Lietuvos Respublikos Vyriausybės nutarimo „Dėl nekilnojamųjų daiktų Kazlų Rūdoje, Vytauto g. 58 perdavimo Kazlų Rūdos savivaldybės nuosavybėn“ projektą (toliau – Projektas).

Projektas parengtas įvertinus valstybės įmonės Kazlų Rūdos mokomosios miškų urėdijos (toliau – miškų urėdija) 2017 m. birželio 13 d. raštu Nr. 5-369 pateiktą prašymą leisti perduoti Kazlų Rūdos savivaldybės nuosavybėn savarankiškai savivaldybės funkcijai – ikimokyklinio ugdymo, vaikų ir suaugusiųjų neformaliojo švietimo organizavimas, vaikų ir jaunimo užimtumo organizavimas įgyvendinti valstybei nuosavybės teise priklausančius ir šiuo metu valstybės įmonės Kazlų Rūdos mokomosios miškų urėdijos patikėjimo teise valdomus nekilnojamuosius daiktus Kazlų Rūdoje, Vytauto g. 58, kurių bendra likutinė vertė 2017 m. rugpjūčio 31 d. – 19390,92 euro (devyniolika tūkstančių trys šimtai devyniasdešimt eurų devyniasdešimt du centai):

1. Gyvenamąjį namą (unikalus numeris – 5198-8003-9018, bendras plotas – 383,00 kv. m, likutinė vertė 2017 m. rugpjūčio 31 d. – 18025,81 euro (aštuoniolika tūkstančių dvidešimt penki eurai aštuoniasdešimt vienas centas).

2. Ūkinį pastatą (unikalus numeris – 5198-8003-9029, užstatytas plotas – 206,00 kv. m, likutinė vertė 2017 m. rugpjūčio 31 d. – 112,05 euro (šimtas dvylika eurų penki centai).

3. Ūkinį pastatą (unikalus numeris – 4400-4474-5488, užstatytas plotas – 34,00 kv. m, likutinė vertė 2017 m. rugpjūčio 31 d. – 1252,77 euro (tūkstantis du šimtai penkiasdešimt du eurai septyniasdešimt septyni centai).

4. Kiemo statinius (kiemo aikštelę, tvorą, kanalizacijos šulinius, 5 vnt.) (unikalus numeris – 5198-8003-9036, likutinė vertė 2017 m. rugpjūčio 31 d. – 0,29 euro (nulis eurų dvidešimt devyni centai).

Gyvenamasis namas, ūkiniai pastatai ir kiemo statiniai tapo nereikalingi miškų urėdijos valstybės funkcijoms įgyvendinti, kai 2017 metais juose funkcionavusi Kazlų Rūdos girininkija buvo perkelta į kitas patalpas.

Kazlų Rūdos savivaldybės taryba 2017 m. balandžio 26 d. sprendimu Nr. TS V(23)-2832 „Dėl prašymo perduoti nekilnojamąjį turtą“ nusprendė prašyti Lietuvos Respublikos Vyriausybės perduoti neatlygintinai Kazlų Rūdos savivaldybės nuosavybėn aukščiau minėtą nekilnojamąjį turtą.

Perdavus nekilnojamuosius daiktus jie priklausytų Kazlų Rūdos savivaldybei ir būtų panaudoti Kazlų Rūdos vaikų lopšelio – darželio „Pušėlė“ plėtrai, o miškų urėdija nevaldytų jai miškų urėdijos valstybės funkcijoms įgyvendinti nereikalingų nekilnojamųjų daiktų.

Generalinė miškų urėdija prie Aplinkos ministerijos pritaria miškų urėdijos sprendimui perduoti nereikalingus nekilnojamuosius daiktus Kazlų Rūdos savivaldybės nuosavybėn.

Projekto įgyvendinimo teigiamas poveikis – priėmus nutarimą, miškų urėdija galės perduoti jos funkcijoms atlikti nereikalingus nekilnojamuosius daiktus Kazlų Rūdos savivaldybės

nuosavybėn, o Kazlų Rūdos savivaldybė nekilnojamuosius daiktus galės panaudoti Kazlų Rūdos vaikų lopšelio – darželio „Pušelė“ plėtrai.

Projekto įgyvendinimo neigiamas poveikis ekonomikai, socialinei aplinkai ir valstybės finansams nenumatomas.

Projektas paskelbtas Seimo kanceliarijos teisės aktų projektų informacinėje sistemoje.

Projektą parengė Generalinės miškų urėdijos prie Aplinkos ministerijos Ekonomikos, finansų ir apskaitos skyriaus (vedėja Vitalija Charačidienė, tel. 5 273 4137, el. p. vitalija.characidiene@gmu.lt) vyriausiasis specialistas Česlovas Švetkauskas, tel. 5 236 4441, el. p. ceslovas.svetkauskas@gmu.lt.

PRIDEDAMA:

1. Lietuvos Respublikos Vyriausybės nutarimo projektas, 1 lapas.
2. Kita su Lietuvos Respublikos Vyriausybės nutarimo projektu susijusi medžiaga, 62 lapai.

Aplinkos viceministras



Martynas Norbutas

Č. Švetkauskas, 5 236 4441, el. p. ceslovas.svetkauskas@gmu.lt

LIETUVOS RESPUBLIKOS VYRIAUSYBĖ

NUTARIMAS

DĖL NEKILNOJAMŲJŲ DAIKTŲ KAZLŲ RŪDOJE, VYTAUTO G. 58 PERDAVIMO
KAZLŲ RŪDOS SAVIVALDYBĖS NUOSAVYBĖN

2017 m.

d. Nr.

Vilnius

Vadovaudamasi Lietuvos Respublikos valstybės ir savivaldybės įmonių įstatymo 13 straipsnio 6 dalimi, Lietuvos Respublikos valstybės ir savivaldybių turto valdymo, naudojimo ir disponavimo juo įstatymo 6 straipsnio 2 punktu, 7 straipsnio 1 dalimi, 20 straipsnio 1 dalies 5 punktu, Lietuvos Respublikos vietos savivaldos įstatymo 6 straipsnio 8 punktu ir atsižvelgdama į Kazlų Rūdos savivaldybės tarybos 2017 m. balandžio 26 d. sprendimą Nr. TS V(23)-2832 „Dėl prašymo perduoti nekilnojamąjį turtą“, Lietuvos Respublikos Vyriausybė n u t a r i a:

1. Perduoti Kazlų Rūdos savivaldybės nuosavybėn savarankiškai savivaldybės funkcijai įgyvendinti valstybei nuosavybės teise priklausančius ir šiuo metu valstybės įmonės Kazlų Rūdos mokomosios miškų urėdijos patikėjimo teise valdomus nekilnojamuosius daiktus Kazlų Rūdoje, Vytauto g. 58, kurių bendra likutinė vertė 2017 m. rugpjūčio 31 d. – 19390,92 euro (devyniolika tūkstančių trys šimtai devyniasdešimt eurų devyniasdešimt du centai):

1.1. gyvenamąjį namą (unikalus numeris – 5198-8003-9018, bendras plotas – 383,00 kv. m, likutinė vertė 2017 m. rugpjūčio 31 d. – 18025,81 euro (aštuoniolika tūkstančių dvidešimt penki eurai aštuoniasdešimt vienas centas);

1.2. ūkinį pastatą (unikalus numeris – 5198-8003-9029, užstatytas plotas – 206,00 kv. m, likutinė vertė 2017 m. rugpjūčio 31 d. – 112,05 euro (šimtas dvylika eurų penki centai);

1.3. ūkinį pastatą (unikalus numeris – 4400-4474-5488, užstatytas plotas – 34,00 kv. m, likutinė vertė 2017 m. rugpjūčio 31 d. – 1252,77 euro (tūkstantis du šimtai penkiasdešimt du eurai septyniasdešimt septyni centai);


1.4. kiemo statinius (kiemo aikštelę, tvorą, kanalizacijos šulinius, 5 vnt.) (unikalus numeris – 5198-8003-9036, likutinė vertė 2017 m. rugpjūčio 31 d. – 0,29 euro (nulis eurų dvidešimt devyni centai).

2. Įgalioti valstybės įmonę Kazlų Rūdos mokomąją miškų urėdiją pasirašyti 1 punkte nurodyto turto perdavimo ir priėmimo aktą.

3. Nustatyti, kad perdavus 1 punkte nurodytą turtą, valstybės įmonės Kazlų Rūdos mokomosios miškų urėdijos turto vertės sumažėjimas turi būti registruojamas valstybės įmonės Kazlų Rūdos mokomosios miškų urėdijos savininko kapitalo dalyje.


Ministras Pirmininkas

Aplinkos ministras




Aplinkos viceministras
Martynas Norbutas

2017-10-16



Teisės ir personalo
departamento direktorius
Egidijus Anulis

2017-10-11



2017-10-03

K. K. K.
2017-09-15
Aplinkos ministro
Martynas Norbutas



14 09 13
24-12095

GENERALINĖ MIŠKŲ URĖDIJA PRIE APLINKOS MINISTERIJOS

Valstybės biudžetinė įstaiga, Smolensko g. 15, LT-03201 Vilnius, tel. (8 5) 273 4021,
faks. (8 5) 273 4004, el. p. info@gmu.lt
Duomenys kaupiami ir saugomi Juridinių asmenų registre, kodas 193257730

Lietuvos Respublikos aplinkos ministerijai

2017-09-12

Nr. 6B(3.2)-867
Nr.

DĖL VALSTYBĖS ĮMONĖS KAZLŲ RŪDOS MOKOMOSIOS MIŠKŲ URĖDIJOS PRAŠYMO

Parengėme ir teikiame derinti Lietuvos Respublikos Vyriausybės nutarimo „Dėl nekilnojamųjų daiktų Kazlų Rūdoje, Vytauto g. 58 perdavimo Kazlų Rūdos savivaldybės nuosavybės“ projektą (toliau – Projektas).

Projektas parengtas įvertinus valstybės įmonės Kazlų Rūdos mokomosios miškų urėdijos (toliau – miškų urėdija) 2017 m. birželio 13 d. raštu Nr. 5-369 pateiktą prašymą leisti perduoti Kazlų Rūdos savivaldybės nuosavybės savarankiškai savivaldybės funkcijai – ikimokyklinio ugdymo, vaikų ir suaugusiųjų neformaliojo švietimo organizavimas, vaikų ir jaunimo užimtumo organizavimas įgyvendinti valstybei nuosavybės teise priklausančius ir šiuo metu valstybės įmonės Kazlų Rūdos mokomosios miškų urėdijos patikėjimo teise valdomus nekilnojamuosius daiktus Kazlų Rūdoje, Vytauto g. 58, kurių bendra likutinė vertė 2017 m. rugpjūčio 31 d. – 19390,92 euro (devyniolika tūkstančių trys šimtai devyniasdešimt eurų devyniasdešimt du centai):

1. Gyvenamąjį namą (unikalus numeris – 5198-8003-9018, bendras plotas – 383,00 kv. m, likutinė vertė 2017 m. rugpjūčio 31 d. – 18025,81 euro (aštuoniolika tūkstančių dvidešimt penki eurai aštuoniasdešimt vienas centas).

2. Ūkinį pastatą (unikalus numeris – 5198-8003-9029, užstatytas plotas – 206,00 kv. m, likutinė vertė 2017 m. rugpjūčio 31 d. – 112,05 euro (šimtas dvylika eurų penki centai).

3. Ūkinį pastatą (unikalus numeris – 4400-4474-5488, užstatytas plotas – 34,00 kv. m, likutinė vertė 2017 m. rugpjūčio 31 d. – 1252,77 euro (tūkstantis du šimtai penkiasdešimt du eurai septyniasdešimt septyni centai).

4. Kiemo statinius (kiemo aikštelę, tvorą, kanalizacijos šulinius, 5 vnt.) (unikalus numeris – 5198-8003-9036, likutinė vertė 2017 m. rugpjūčio 31 d. – 0,29 euro (nulis eurų dvidešimt devyni centai).

Gyvenamasis namas, ūkiniai pastatai ir kiemo statiniai tapo nereikalingi miškų urėdijos valstybės funkcijoms įgyvendinti, kai 2017 metais juose funkcionavusi Kazlų Rūdos girininkija buvo perkelta į kitas patalpas.

Kazlų Rūdos savivaldybės taryba 2017 m. balandžio 26 d. sprendimu Nr. TS V(23)-2832 „Dėl prašymo perduoti nekilnojamąjį turtą“ nusprendė prašyti Lietuvos Respublikos Vyriausybės perduoti neatlygintinai Kazlų Rūdos savivaldybės nuosavybės aukščiau minėtą nekilnojamąjį turtą.

Perdavus nekilnojamuosius daiktus jie priklausytų Kazlų Rūdos savivaldybei ir būtų panaudoti Kazlų Rūdos vaikų lopšelio – darželio „Pušėlė“ plėtrai, o miškų urėdija nevaldytų jai miškų urėdijos valstybės funkcijoms įgyvendinti nereikalingų nekilnojamųjų daiktų.

Generalinė miškų urėdija prie Aplinkos ministerijos, įvertinusi aukščiau išdėstytas aplinkybes, pritaria miškų urėdijos sprendimui perduoti nereikalingus nekilnojamuosius daiktus Kazlų Rūdos savivaldybės nuosavybės.

PRIDEDAMA:

1. Lietuvos Respublikos Vyriausybės nutarimo projektas, 1 lapas.
2. Miškų urėdijos prašymas, 61 lapas.

Generalinis miškų urėdas

Rimantas Prūsaitis

Č. Švetkauskas, 5 236 4441, el. p. ceslovas.svetkauskas@gmu.lt

PAŽYMA

Data 2017 10 04 Nr. 7-647

Vilnius

Del Valstybes įmone Kazlų Rūdos mokomoji miškų urėdija priklausančio (-ių) NT objekto (-ų) ir/ar jo (-ų) dalies (-ių) perdavimo nuosavybės teise Kazlų Rūdos savivaldybės administracija BĮ nuo 2017.10.02. Žemiau pateikiamas perduodamų NT objektų ir/ar jų dalių sąrašas

Objekto tipas	Pavadinimas	Unikalus Nr.	Bendras plotas, m²	NT dalis	Paskirtis	Adresas
Pagalbinis pastatas	34 m², Valstybės įmonė Kazlų Rūdos mokomoji miškų urėdija (patikėjimas)	4400-4474-5488			Pagalbinio ūkio	Vytauto g., 58, Kazlų Rūda, Kazlų Rūdos sav.
Gyvenamas pastatas	383 m², Valstybės įmonė Kazlų Rūdos mokomoji miškų urėdija (patikėjimas)	5198-8003-9018	383.00		Gyvenamoji	Vytauto g., 58, Kazlų Rūda, Kazlų Rūdos sav.
Pagalbinis pastatas	206 m², Valstybės įmonė Kazlų Rūdos mokomoji miškų urėdija (patikėjimas)	5198-8003-9029			Nenurodyta	Vytauto g., 58, Kazlų Rūda, Kazlų Rūdos sav.
Kiti statiniai (inžineriniai)	1/1 Valstybės įmonė Kazlų Rūdos mokomoji miškų urėdija (patikėjimas)	5198-8003-9036		1 / 1	Kiti inžiner. statin.	Vytauto g., 58, Kazlų Rūda, Kazlų Rūdos sav.

Pastabu neturi ir sutinka jog nurodytas turtas būtų perduotas Kazlų Rūdos savivaldybės administracija, BĮ:

Valstybes įmone Turto bankas. VĮ

Tvirtintojai be komentarų

Tekstas

Valstybes įmone Turto bankas. VĮ

Pastabu neturi ir sutinka jog nurodytas turtas būtų perduotas Kazlų Rūdos savivaldybės administracija, BĮ:

Turi pastabų, kad nurodytas turtas būtų perduotas Kazlų Rūdos savivaldybės administracija, BĮ:

Institucija	Institucijos pastaba	I pastabą atsižvelgta	Turto valdytojo komentaras
Generalinė miškų urėdija prie Aplinkos ministerijos BĮ	Pritarta Generalinės miškų urėdijos prie Aplinkos ministerijos 2017-08-31 raštu VĮ Turto bankui Nr. 6B(3 2)-840		
Kazlų Rūdos savivaldybės administracija BĮ	Kazlų Rūdos savivaldybės taryba 2017-04-26 sprendimu Nr. TS V(23)-2832 "Dėl prašymo perduoti nekilnojamąjį turtą" nusprendė prašyti Lietuvos Respublikos vyriausybės perduoti savivaldybei nuosavybės teise valdyti nekilnojamąjį turtą, esantį Vytauto g. 58 Kazlų Rūdoje: 1 gyvenamąjį namą (unikalus Nr. 5198-8003-9018), 2 ūkinį pastatą (unikalus nr. 5198-8003-9029), 3 ūkinį pastatą (unikalus nr. 4400-4474-5488), 4 kiemo statinius (unikalus nr. 5198-8003-9036). Vyriausybei priėmus nutarimą minėtą turtą perduoti		

Institucija

Institucijos pastaba

Į pastabą
atsižvelgta

Turto valdytojo komentaras

savivaldybės nuosavybėn,
perduodamo turto gavėjas būtų Kazlų
Rūdos savivaldybė, kodas 111105893.

Miškinų urėdas
Linas Bužinskas





GENERALINĖ MIŠKŲ URĖDIJA PRIE APLINKOS MINISTERIJOS

Valstybės biudžetinė įstaiga, Smolensko g. 15, LT-03201 Vilnius, tel. (8 5) 273 4021,
faks. (8 5) 273 4004, el. p. info@gmu.lt
Duomenys kaupiami ir saugomi Juridinių asmenų registre, kodas 193257730

VĮ Turto bankui

2017-08-31

Nr. 6B(3.2)-840

I

Nr.

DĖL VALSTYBĖS ĮMONĖS KAZLŲ RŪDOS MOKOMOSIOS MIŠKŲ URĖDIJOS PRAŠYMO

Valstybės įmonė Kazlų Rūdos mokomoji miškų urėdija (toliau – miškų urėdija) 2017 m. birželio 13 d. raštu Nr. 5-369 kreipėsi į Generalinę miškų urėdiją prie Aplinkos ministerijos (toliau – Generalinė miškų urėdija) prašydama leisti perduoti Kazlų Rūdos savivaldybės nuosavybės savarankiškai savivaldybės funkcijai – ikimokyklinio ugdymo, vaikų ir suaugusiųjų neformaliojo švietimo organizavimas, vaikų ir jaunimo užimtumo organizavimas įgyvendinti valstybei nuosavybės teise priklausančius ir šiuo metu miškų urėdijos patikėjimo teise valdomus nurodytus nekilnojamuosius daiktus, kurių bendra likutinė vertė 2017 m. birželio 30 d. – 19390,92 euro, Kazlų Rūdoje, Vytauto g. 58:

1. gyvenamąjį namą (unikalus numeris – 5198-8003-9018, bendras plotas – 383,00 kv. m);
2. ūkinį pastatą (unikalus numeris – 5198-8003-9029, užstatytas plotas – 206,00 kv. m);
3. ūkinį pastatą (unikalus numeris – 4400-4474-5488, užstatytas plotas – 34,00 kv. m);
4. kiemo statinius (kiemo aikštelę, tvorą, kanalizacijos šulinius, 5 vnt.) (unikalus numeris – 5198-8003-9036).

Gyvenamasis namas, ūkiniai pastatai ir kiemo statiniai tapo nereikalingi miškų urėdijos valstybės funkcijoms įgyvendinti, kai 2017 metais juose funkcionavusi Kazlų Rūdos girininkija buvo perkelta į kitas patalpas.

Kazlų Rūdos savivaldybės taryba 2017 m. balandžio 26 d. sprendimu Nr. TS V(23)-2832 „Dėl prašymo perduoti nekilnojamąjį turtą“ nusprendė prašyti Lietuvos Respublikos Vyriausybės perduoti neatlygintinai Kazlų Rūdos savivaldybės nuosavybės minėtą nekilnojamąjį turtą.

Perdavus nekilnojamuosius daiktus jie priklausytų Kazlų Rūdos savivaldybei ir būtų panaudoti Kazlų Rūdos vaikų lopšelio – darželio „Pušėlė“ plėtrai, o miškų urėdija nevaldytų jai miškų urėdijos valstybės funkcijoms įgyvendinti nereikalingų nekilnojamųjų daiktų.

Generalinė miškų urėdija, įvertinusi aukščiau išdėstytas aplinkybes, neprieštarauja dėl miškų urėdijai valstybės funkcijoms įgyvendinti nereikalingų nekilnojamųjų daiktų perdavimo Kazlų Rūdos savivaldybės nuosavybės.

Vadovaudamiesi Lietuvos Respublikos valstybės ir savivaldybių turto valdymo, naudojimo ir disponavimo juo įstatymo 26 straipsnio 4 dalimi siunčiame derinti VĮ Kazlų Rūdos mokomosios miškų urėdijos miškų urėdo įsakymo „Dėl VĮ Kazlų Rūdos mokomosios miškų urėdijos patikėjimo teise valdomo nekilnojamojo turto pripažinimo nereikalingu valstybės funkcijoms įgyvendinti“ projektą.

PRIDEDAMA. Miškų urėdijos prašymas, 74 lapai.

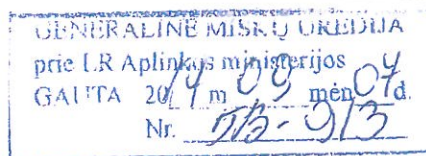
Generalinio miškų urėdo pavaduotojas,
vykdantis generalinio miškų urėdo funkcijas

Valdas Vaičiūnas

Č. Švetkauskas, 5 236 4441, el. p. ceslovas.svetkauskas@gmu.lt

Dokumento paieškos nuorodė: S:\Rastai kitiems\2017\2017-10- Nr. 6B(3.2)-TB dėl Kazlų Rūdos MMU įsakymo projekto derinimo.docx

Atkurtai
Lietuvai



VALSTYBĖS ĮMONĖ TURTO BANKAS

V. Charnčidienei

2017-09-07

Generalinei miškų urėdijai
prie Aplinkos ministerijos
El. paštu: info@gmu.lt;
ceslovas.svetkauskas@gmu.lt

2017-09-06 Nr. (15.2-51)-SK4-10254
2017-08-31 Nr. 6B(3.2)-840

DĖL VALSTYBĖS ĮMONĖS KAZLŲ RŪDOS MOKOMOSIOS MIŠKŲ URĖDIJOS PRAŠYMO

Valstybės įmonė Turto bankas, vadovaudamasi Pripažinto nereikalingu arba netinkamu (negalimu) naudoti valstybės ir savivaldybių turto nurašymo, išardymo ir likvidavimo tvarkos aprašu, patvirtintu Lietuvos Respublikos Vyriausybės 2001 m. spalio 19 d. nutarimu Nr. 1250, išnagrinėjo Generalinės miškų urėdijos 2017 m. rugpjūčio 31 d. raštu Nr. 6B(3.2)-840 „Dėl valstybės įmonės Kazlų Rūdos mokomosios miškų urėdijos prašymo“ pateiktą turto valdytojo sprendimo projektą.

Informuojame, kad iš esmės neprieštaraujame valstybės nekilnojamojo turto: gyvenamojo namo (unikalus numeris – 5198-8003-9018, bendras plotas – 383,00 kv. m), ūkinio pastato (unikalus numeris – 5198-8003-9029, užstatytas plotas – 205,69 kv. m), ūkinio pastato (unikalus numeris – 4400-4474-5488, užstatytas plotas – 34,00 kv. m), kiemo statiniai (kiemo aikštelė, tvora, kanalizacijos šuliniai (5 vnt.), unikalus numeris – 5198-8003-9036), esančio Vytauto g. 58, Kazlų Rūdoje, pripažinimui nereikalingu valstybės funkcijoms atlikti ir šio nekilnojamojo turto perdavimui Kazlų Rūdos savivaldybės nuosavybės savarankiškosioms savivaldybės funkcijoms įgyvendinti (socialinių paslaugų planavimas ir teikimas, socialinių paslaugų įstaigų steigimas, išlaikymas ir bendradarbiavimas su nevyriausybėmis organizacijomis).

Taip pat pažymėtina, kad finansų ministras 2016 m. kovo 31 d. įsakymu Nr. 1K-111 patvirtino Valstybės turto informacinės paieškos sistemos (toliau – VTIPS) duomenų pateikimo, naudojimo ir sprendimų derinimo taisyklės, todėl visi sprendimai, susiję su valstybės nekilnojamojo turto valdymu, naudojimu ir disponavimu juo, įskaitant valstybės nekilnojamojo turto perdavimą savivaldybių nuosavybės savarankiškosioms funkcijoms atlikti, turi būti derinami per VTIPS.

Valstybės nekilnojamojo turto strategijos
departamento l.e.p. direktorius

Marius Kliokys

ORIGINALAS SIUNČIAMAS NEBUS

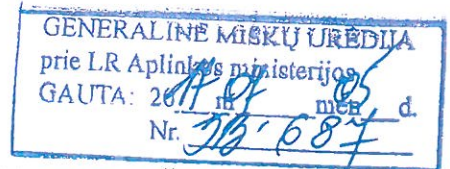
Audrius Sakalauskas, tel. 85 268 4937, mob. 8671 21367, el. p. Audrius.Sakalauskas@turtas.lt

Valstybės įmonė
Kęstučio g. 45
LT-08124 Vilnius

Tel.: (8-5) 278 0900, 278 0909
Faks (8-5) 275 1155
El. p. info@turtas.lt
<http://www.turtas.lt>

Duomenys kaupiami ir saugomi
Juridinių asmenų registre
Kodas 112021042
PVM mokėtojo kodas LT
120210411

100 Atkurta
Lietuvai



VALSTYBĖS ĮMONĖ KAZLŲ RŪDOS MOKOMOJI MIŠKŲ URĖDIJA

Valstybės įmonė. Miškininkų g.1, LT-69421 Kazlų Rūda, tel.(8 343) 96195, (8 343) 98921, faksas (8 343) 96065,
el. p. info@krmmu.lt

Deuomenys kaupiami ir saugomi Juridinių asmenų registre, kodas 165841621, PVM mokėtojų kodas LT658416219

Generalinei miškų urėdijai prie Aplinkos ministerijos

2017-06-13

Nr. 5

I

Nr.

DĖL VI KAZLŲ RŪDOS MOKOMOSIOS MIŠKŲ URĖDIJOS NEKILNOJAMOJO TURTO PERDAVIMO KAZLŲ RŪDOS SAVIVALDYBĖS ADMINISTRACIJAI

Prašau leisti perduoti Kazlų Rūdos savivaldybės administracijai Lietuvos Respublikos vietos savivaldos įstatymo 6 straipsnio 3 punkte (savivaldybei nuosavybės priklausančios žemės ir kito turto valdymas, naudojimas ir disponavimas juo) ir 8 punkte (ikimokyklinio ugdymo, vaikų ir suaugusiųjų neformaliojo švietimo organizavimas, vaikų ir jaunimo užimtumo organizavimas) nustatytoms savivaldybės savarankiškomis funkcijoms įgyvendinti, planuojant Kazlų Rūdos vaikų lopšelio darželio „Pušelė“ plėtrą, valstybei nuosavybės teise priklausančius ir šiuo metu patikėjimo teise valdomus, pripažintus nereikalingais VI Kazlų Rūdos mokomosios miškų urėdijos valstybės funkcijoms įgyvendinti, nurodytus nekilnojamuosius daiktus:

1. gyvenamąjį namą (unik. Nr.5198-8003-9018) esantį Kazlų Rūdos sav., Kazlų Rūda, Vytauto g.58;
2. ūkinį pastatą (unik. Nr. 5198-8003-9029) esantį Kazlų Rūdos sav., Kazlų Rūda, Vytauto g.58.
3. ūkinį pastatą (unik. Nr. 4400-4474-5488) esantį Kazlų Rūdos sav., Kazlų Rūda, Vytauto g.58.
4. kiemo statinius (kiemo aikštelė, tvora, kanalizacijos šuliniai 5 vnt.) (unik. Nr.5198-8003-9036) esančius Kazlų Rūdos sav., Kazlų Rūda, Vytauto g.58.

Šiems pastatams netaikomi kultūros paveldo apsaugos reikalavimai ir jie nepatenka į valstybės saugomas teritorijas.

PRIDEDAMA. Perduodamo nekilnojamojo turto lydimoji medžiaga. 44 lapai.

Miškų urėdas

Linas Bužinskas



VALSTYBĖS ĮMONĖ KAZLŲ RŪDOS MOKOMOJI MIŠKŲ URĖDIJA

Valstybės įmonė, Miškininkų g. 1, LT-69421 Kazlų Rūda, tel. (8 343) 96195, (8 343) 98921, faksas (8 343) 96065,
el. p. info@krmmu.lt

Duomenys kaupiami ir saugomi Juridinių asmenų registre, kodas 165841621, PVM mokėtojo kodas LT658416219

Generalinei miškų urėdijai prie Aplinkos ministerijos

Nr.

I

Nr.

PAŽYMA APIE URĖDIJOS ĮSIPAREIGOJIMUS PO NEKILNOJAMOJO TURTO PERDAVIMO

2017-06-13 Nr.5-368

Kazlų Rūda

Atsižvelgiant į Lietuvos Respublikos valstybės ir savivaldybės įmonių įstatymo 13 straipsnio 6 punkto reikalavimą, informuojame, kad perdavus nekilnojamąjį turtą Kazlų Rūdos savivaldybės administracijai, VĮ Kazlų Rūdos mokomajai miškų urėdijai nekils rizika tenkinti įmonės kreditorių reikalavimus Lietuvos Respublikos valstybės biudžeto lėšomis, įmonės įsipareigojimai neviršys 1/3 likusio įmonės savininko kapitalo.

Miškų urėdas

Linas Bužinskas

Vyriausiasis buhalteris

Audrius Bumbulis

A. Bumbulis, (8 343) 98924, el. p. audrius.bumbulis@krmmu.lt

VĮ KAZLŲ RŪDOS MOKOMOSIOS MIŠKŲ URĖDIJOS NEKILNOJAMŲŲ DAIKTŲ, NUMATOMŲ PERDUOTI KAZLŲ
RŪDOS SAVIVALDYBĖS ADMINISTRACIJAI SĄRAŠAS

Lil. Nr.	Nekilnojamojo daikto pavadinimas	Nekilnojamojo daikto adresas	Bendras (užstatytas) plotas kv.m.	Unikalus Nr.	Likutinė vertė 2017-08-31 d., eur
1.	Ukinis pastatas	Kazlų Rūda, Vytauto g.58	(34,0)	4400-4474-5488	1252,77
2.	Gyvenamasis namas	Kazlų Rūda, Vytauto g.58	383,0	5198-8003-9018	18025,81
3.	Ukinis pastatas	Kazlų Rūda, Vytauto g.58	(206,00)	5198-8003-9029	112,05
4.	Kiemo statiniai (kiemo aištelė, tvora, kanalizacijos šuliniai(5 vnt.))	Kazlų Rūdos sav. Kazlų Rūda, Vytauto g.58	-	5198-8003-9036	0,29

Miškų urėdas

Linas Bužinskas

Vyriausiasis buhalteris

Audrius Bumbulis

VI KAZLŲ RŪDOS MOKOMOJI MIŠKŲ URĖDIJA

APIE VI KAZLŲ RŪDOS MOKOMOSIOS MIŠKŲ URĖDIJOS VALDOMO ILGALAIKIO MATERIALIOJO (NEKILNOJAMOJO) TURTO PERDAVIMO KAZLŲ RŪDOS SAVIVALDYBĖS ADMINISTRACIJAI LIKUTINĘ VERTE

PAŽYMA

2017-08-28 Nr.7- 551
Kazlų Rūda

Eilės Nr.	Perduodamo nekilnojamojo daikto pavadinimas	Perduodamo nekilnojamojo daikto adresas	Bendras (užstatytas) plotas kv. m.	Nekilnojamojo turto kadastrinių matavimų byla				Likutinės vertės dydžio paskaitčiavimas 2017-08-31 d.		
				bylos Nr.	žymėjimas plane	unikalus Nr.	teisines registracijos Nr.	Pradinė vertė, Eur	Nusidėvėjimas, Eur	Likutinė vertė, Eur
1.	Ukinis pastatas	Kazlų Rūda Vytauto g.58	(34,0)	58/1074	311/2	4400-4474-5488	70/9516	2426,99	1174,22	1252,77
2.	Gyvenamasis namas	Kazlų Rūda Vytauto g.58	383,0	58/1074	1A2/p	5198-8003-9018	70/9516	20740,75	2714,94	18025,81
3.	Ukinis pastatas	Kazlų Rūda Vytauto g.58	(206,0)	58/1074	211/p	5198-8003-9029	70/9516	165,29	53,24	112,05
4.	Kiemo statiniai (kiemo aikštelė, tvora, kanalizacijos šuliniai 5 vnt.)	Kazlų Rūda Vytauto g.58	-	58/1074	11, 12, b, r1, r2	5198-8003-9036	70/9516	74,64	74,35	0,29
Viso:								23407,67	4016,75	19390,92

Mišku urėdas

Vyriausiasis buhalteris

Linas Bužinskas

Audrius Bumbulis



VALSTYBĖS ĮMONĖS KAZLŲ RŪDOS MOKOMOSIOS MIŠKŲ URĖDIJOS MIŠKŲ
URĖDAS

ĮSAKYMAS
DĖL VĮ KAZLŲ RŪDOS MOKOMOSIOS MIŠKŲ URĖDIJOS PATIKĖJIMO TEISE
VALDOMO NEKILNOJAMOJO TURTO PRIPAŽINIMO NEREIKALINGU VALSTYBĖS
FUNKCIJOMS ĮGYVENDINTI

2017 m.

d. Nr.1-

Kazlų Rūda

Vadovaujantis Lietuvos Respublikos Valstybės ir savivaldybės įmonių įstatymo 13 straipsnio 6 punktu, Lietuvos Respublikos Valstybės ir savivaldybės turto valdymo naudojimo ir disponavimo juo įstatymo 26 straipsnio 1 dalies 8 punktu, 27 straipsnio 1 dalies 7 punktu, Lietuvos Respublikos vietos savivaldos įstatymo 6 straipsnio 8 punktu, ir atsižvelgdamas į Kazlų Rūdos savivaldybės tarybos 2017 m. balandžio 26 d. sprendimą Nr.TS V(23)-2832 „Dėl prašymo perduoti nekilnojamąjį turtą“, ir VĮ Kazlų Rūdos mokomosios miškų urėdijos miškų urėdo 2017 m. gegužės 29 d. įsakymu Nr.1-54 „Dėl nekilnojamojo turto būklės įvertinimo“ sudarytos komisijos teikimu (2017-05-29 d. protokolas Nr.7-343),

1. P r i p a ž i s t u nereikalingais valstybės funkcijoms įgyvendinti nurodytus nekilnojamuosius daiktus:

1.1 gyvenamąjį namą, Kazlų Rūdoje, Vytauto g.58 (nekilnojamojo daikto kadastro duomenų byloje Nr.58/1074 pastatas pažymėtas plane - 1A2/p, unikalus Nr.5198-8003-9018, bendras plotas 383.00 kv.m.);

1.2. ūkinį pastatą, Kazlų Rūdoje, Vytauto g.58 (nekilnojamojo daikto kadastro duomenų byloje Nr.58/1074, pastatas pažymėtas plane - 2I1/p, unikalus Nr.5198-8003-9029, užstatytas plotas 206,00 kv.m.);

1.3. ūkinį pastatą, Kazlų Rūdoje, Vytauto g.58 (nekilnojamojo daikto kadastro duomenų byloje Nr.58/1074, pastatas pažymėtas plane - 3I1/ž, unikalus Nr.4400-4474-5488, užstatytas plotas 34,00 kv.m.);

1.4. kiemo statinius (kiemo aikštelę, tvorą, kanalizacijos šulinius (5 vnt.), Kazlų Rūdoje, Vytauto g.58 - (nekilnojamojo daikto kadastro duomenų byloje Nr.58/1074, unikalus Nr.5198-8003-9036).

2. S i ū l a u 1 punkte nurodytus nekilnojamuosius daiktus perduoti Kazlų Rūdos savivaldybės administracijai savarankiškai savivaldybės funkcijai - ikimokyklinio ugdymo, vaikų ir suaugusiųjų neformaliojo švietimo organizavimas, vaikų ir jaunimo užimtumo organizavimas, įgyvendinti.

3. P a v e d u vyriausiajam buhalteriiui Audriui Bumbuliui tvarkyti reikiamus dokumentus, perduodant minėtą turtą Kazlų Rūdos savivaldybės administracijos nuosavybėn.

3. P a s i l i e k u šio įsakymo vykdymo kontrolę sau.

Miškų urėdas

Linas Bužinskas

SU DERINTA

su VĮ Turto banku

2017 m.

d.

raštu Nr.

Parengė

Audrius Bumbulis

2017-08-29

VALSTYBĖS ĮMONĖ KAZLŲ RŪDOS MOKOMOJI MIŠKŲ URĖDIJA

NEKILNOJAMOJO TURTO BŪKLĖS ĮVERTINIMO KOMISIJOS POSĖDŽIO PROTOKOLAS

2017-05-29 d. Nr. 7- 343
Kazlų Rūda

Posėdis įvyko 2017 m. gegužės 29 d.

Posėdžio pirmininkas - vyriausiasis miškininkas Saulius Varnagiris .

Posėdžio nariai -- miško želdinimo ir apsaugos inžinierius Renatas Budrys, vyriausiasis buhalteris Audrius Bumbulis (posėdžio sekretorius).

Iš 3 komisijos narių dalyvauja 3 komisijos nariai. Kvorumas yra.

DARBOTVARKĖ. VĮ Kazlų Rūdos mokomosios miškų urėdijos valstybei nuosavybės teise priklausančių pastatų ir šiuo metu patikėjimo teise valdomų įvertinimas ir tolimesnės jų panaudojimo perspektyvos:

1. Turto pavadinimas: pastatai Kazlų Rūdos sav., Kazlų Rūda, Vytauto g.58.
2. Identifikavimo duomenys:
 - 2.1. gyvenamasis namas (nekilnojamojo daikto kadastro duomenų byloje Nr.58/1074 pastatas pažymėtas plane - 1A2/p unikalus Nr.5198-8003-9018, patikėjimo teise valdomas bendras plotas 383,00 kv.m.);
 - 2.2. ūkinis pastatas (nekilnojamojo daikto kadastro duomenų byloje Nr.58/1074, pastatas pažymėtas plane - 2I1/p, unikalus Nr.5198-8003-9029, patikėjimo teise valdomas bendras užstatytas plotas 206,00 kv.m.);
 - 2.3. ūkinis pastatas (nekilnojamojo daikto kadastro duomenų byloje Nr.58/1074, pastatas pažymėtas plane - 3I1/Ž, unikalus Nr.4400-4474-5488, patikėjimo teise valdomas bendras užstatytas plotas 34,00 kv.m.);
 - 2.4. kiemo statiniai (kiemo aikštelė, tvora, kanalizacijos šuliniai 5 vnt.) - (nekilnojamojo daikto kadastro duomenų byla Nr.58/1074, unikalus Nr.5198-8003-9036).

SVARSTYTA. Darbotvarkėje nurodytų nekilnojamųjų daiktų būklės įvertinimas ir tolimesnės jų panaudojimo perspektyvos.

Pranešėjas Saulius Varnagiris pristatė VĮ Kazlų Rūdos mokomosios miškų urėdijos 2017 gegužės 25 d. įvykusio pastatų apžiūros pažymą Nr.7- , kurioje pažymėta:

1. gyvenamasis namas (nekilnojamojo daikto kadastro duomenų byloje Nr.58/1074 pastatas pažymėtas plane - 1A2/p unikalus Nr.5198-8003-9018, patikėjimo teise valdomas bendras plotas 383,00 kv.m.), pastato būklė gera.
2. ūkinis pastatas (nekilnojamojo daikto kadastro duomenų byloje Nr.58/1074, pastatas pažymėtas plane - 2I1/p, unikalus Nr.5198-8003-9029, patikėjimo teise valdomas bendras užstatytas plotas 206,00 kv.m.), pastato būklė gera.
3. ūkinis pastatas (nekilnojamojo daikto kadastro duomenų byloje Nr.58/1074, pastatas pažymėtas plane - 3I1/Ž, unikalus Nr.4400-4474-5488, patikėjimo teise valdomas bendras užstatytas plotas 34,00 kv.m.), pastato būklė gera.
4. kiemo statiniai (kiemo aikštelė, tvora, kanalizacijos šuliniai 5 vnt.) - (nekilnojamojo daikto kadastro duomenų byla Nr.58/1074, unikalus Nr.5198-8003-9036).

2016 metais urėdija atliko remonto Studentų bendrabutyje su administracinėmis patalpomis, esančiomis adresu Miškininkų g.1, Kazlų Rūda ir pilnai įrengė patalpas girininkijos reikmėms. 2017

m. pradžioje Kazlų Rūdos girininkija persikėlė į šias patalpas. Kazlų Rūdos girininkija iškelta optimizuojant girininkijų išlaikymo valdymo išlaidas, todėl gyvenamasis namas, ūkiniai pastatai, kiemo statiniai esantys adresu Kazlų Rūdos sav., Kazlų Rūda, Vytauto g.58 VĮ miškų urėdijos valstybės funkcijoms įgyvendinti tapo nereikalingi.

SIŪLYMAS. Siūlyti VĮ miškų urėdijos miškų urėdai nekilnojamuosius daiktus pripažinti nereikalingais VĮ miškų urėdijos valstybės funkcijoms įgyvendinti ir perduoti Kazlų Rūdos savivaldybės administracijai atsižvelgiant į 2016-11-11 d. ir 2017-02-03 d. prašymus „Dėl pastatų perdavimo“ su tikslu vykdyti savivaldybės savarankiškomis funkcijoms – (savivaldybei nuosavybės teise priklausančios žemės ir kito turto valdymas, naudojimas ir disponavimas juo; ikimokyklinio ugdymo, vaikų ir suaugusiųjų neformaliojo švietimo organizavimas, vaikų ir jaunimo užimtumo organizavimas) ir Kazlų Rūdos savivaldybės tarybos 2017-04-26 d. sprendimą Nr.TS V(23) -02832 „Dėl prašymo perduoti nekilnojamąjį turtą“, planuojant perimtuose pastatuose Kazlų Rūdos vaikų lopšelio – darželio „Pušelė“ plėtrą.

BALSAVIMAS. UŽ - 3, PRIEŠ- 0, NEBALSAVO- 0.

NUTARTA. Pripažinti nekilnojamuosius daiktus nereikalingais VĮ miškų urėdijos valstybės funkcijoms įgyvendinti ir perduoti aukščiau išvardintą turtą Kazlų Rūdos savivaldybei savarankiškomis funkcijoms – (savivaldybei nuosavybės teise priklausančios žemės ir kito turto valdymas, naudojimas ir disponavimas juo; ikimokyklinio ugdymo, vaikų ir suaugusiųjų neformaliojo švietimo organizavimas, vaikų ir jaunimo užimtumo organizavimas) vykdyti.

Posėdžio pirmininkas

Nariai

Saulius Varnagiris

Audrius Bumbulis

Renatas Budrys

Pripažinto nereikalingu arba netinkamu (negalimo)
naudoti valstybės ir savivaldybių turto nurašymo,
išardymo ir likvidavimo tvarkos
1 priedas

VALSTYBĖS ĮMONĖ KAZLŲ RŪDOS MOKOMOJI MIŠKŲ URĖDIJA
NEREIKALINGŲ ARBA NETINKAMŲ (NEGALIMŲ) NAUDOTI NEKILNOJAMOJO
TURTO APŽIŪROS PAŽYMA

2017 m. gegužės 26 d. Nr.1
Kazlų Rūda

Komisija, sudaryta valstybės įmonės (toliau – VĮ) Kazlų Rūdos mokomosios miškų urėdijos miškų urėdo 2017 m. gegužės 25 d. įsakymu Nr.1-54 „Dėl nekilnojamojo turto būklės įvertinimo“ iš komisijos pirmininko – vyriausiojo inžinieriaus Sauliaus Varnagirio, narių – miško želdinimo ir apsaugos inžinieriaus Renato Budrio ir vyriausiojo buhalterio Audriaus Bumbulio apžiūrėjo:


1. Turto pavadinimas: pastatai Kazlų Rūdos sav., Kazlų Rūda, Vytauto g.58.
2. Identifikavimo duomenys:
 - 2.1. gyvenamasis namas (nekilnojamojo daikto kadastro duomenų byloje Nr.58/1074 pastatas pažymėtas plane - 1A2/p unikalus Nr.5198-8003-9018, patikėjimo teise valdomas bendras plotas 383,00 kv.m.);
 - 2.2. ūkinis pastatas (nekilnojamojo daikto kadastro duomenų byloje Nr.58/1074, pastatas pažymėtas plane - 211/p, unikalus Nr.5198-8003-9029, patikėjimo teise valdomas bendras užstatytas plotas 206,00 kv.m.);
 - 2.3. ūkinis pastatas (nekilnojamojo daikto kadastro duomenų byloje Nr.58/1074, pastatas pažymėtas plane - 311/Ž, unikalus Nr.4400-4474-5488, patikėjimo teise valdomas bendras užstatytas plotas 34,00 kv.m.);
 - 2.4. kiemo statiniai (kiemo aikštelė, tvora, kanalizacijos šuliniai 5 vnt.) (nekilnojamojo daikto kadastro duomenų byla Nr.58/1074, unikalus Nr.5198-8003-9036).
3. Kadastro duomenų bylos numeris: 58/1074;
4. Teisinės registracijos numeris, data, registro įstaigos pavadinimas:
 - 4.1. gyvenamasis namas – registro Nr.70/9516, 1995-09-28, VĮ Registrų centro Marijampolės filialas;
 - 4.2. ūkinis pastatas – registro Nr.70/9516, 1995-09-28, VĮ Registrų centro Marijampolės filialas;
 - 4.3. ūkinis pastatas – registro Nr.70/9516, 2017-03-08, VĮ Registrų centro Marijampolės filialas;
 - 4.4. kiemo statiniai (kiemo aikštelė, tvora, kanalizacijos šuliniai 5 vnt.) – registro Nr.70/9516, 1995-09-28, VĮ Registrų centro Marijampolės filialas.
5. Žemės sklypas (plotas): 0,7040 ha, unikalus Nr.4400-2041-4464, žemės skypo kadastrinis Nr.5146/0002:0199 Kazlų Rūdos m. k.v., registro Nr.44/1359077.
6. Kiti duomenys apie turtą:
 - 6.1. gyvenamasis namas mūrinis, pastate yra administracinės patalpos ir du butai po 3 kambarius, statytas 1989 m., miškų urėdijos valstybės funkcijoms vykdyti nereikalingas.
 - 6.2. ūkinis pastatas mūrinis, statytas 1989 m., miškų urėdijos valstybės funkcijoms vykdyti nereikalingas.
 - 6.3. ūkinis pastatas medinis su karkasu, statytas 2001 m., miškų urėdijos valstybės funkcijoms vykdyti nereikalingas.
 - 6.4. kiemo statiniai (kiemo aikštelė, tvora, kanalizacijos šuliniai 5 vnt.) 1988 m. miškų urėdijos valstybės funkcijoms vykdyti nereikalingi.
7. Turto būklė: gera.
8. Komisijos pasiūlymai: 2017 metų pradžioje Kazlų Rūdos girininkijos darbuotojams persikėlus į kitas patalpas, esami pastatai tapo nereikalingi. Komisija siūlo gyvenamąjį namą su

dviem ūkiniais pastatais ir kiemo statiniais pripažinti nereikalingais VĮ miškų urėdijos valstybės funkcijoms įgyvendinti ir perduoti Kazlų Rūdos savivaldybei atsižvelgiant į 2016-11-11 d. ir 2017-02-03 d. prašymus „Dėl pastatų perdavimo“ su tikslu vykdyti savivaldybės savarankiškomis funkcijoms – (savivaldybei nuosavybės teise priklausančios žemės ir kito turto valdymas, naudojimas ir disponavimas juo; ikimokyklinio ugdymo, vaikų ir suaugusiųjų neformaliojo švietimo organizavimas, vaikų ir jaunimo užimtumo organizavimas) ir 2017-04-26 d. Kazlų Rūdos savivaldybės tarybos sprendimą Nr. TS V(23) -02832 „Dėl prašymo perduoti nekilnojamąjį turtą“.


PRIDEDAMA: Pastatų nuotraukos 1 lapas.

Komisijos pirmininkas:


Nariai:




Saulius Varnagiris



Renatas Budrys



Audrius Bumbulis



Gyvenamasis namas unikalus Nr.5198-8003-9018



Ūkinis pastatas unikalus Nr.5198-8003-9029

Ūkinis pastatas unikalus Nr.4400-4474-5488



KOPUJA

VALSTYBĖS ĮMONĖ KAZLŲ RŪDOS MOKOMOJI MIŠKŲ URĖDIJAValstybės įmonė, Miškininkų g. 1, LT-69421 Kazlų Rūda, tel. (8 343) 96195, (8 343) 98921, faksas (8 343) 96065,
el. p. info@krmmu.lt

Duomenys kaupiami ir saugomi Juridinių asmenų registre, kodas 165841621, PVM mokėtojo kodas LT1658416219

Kazlų Rūdos savivaldybei

2017-03-30

Nr.

5-

2016-11-11

Nr.

SD-3491 (12.8)

2017-02-03

Nr.

SD-409 (12.8)

DĖL SUTIKIMO PERDUOTI URĖDIJOS STATINIUS

VĮ Kazlų Rūdos mokomoji miškų urėdiija, išnagrinėjusi Kazlų Rūdos savivaldybės administracijos 2016-11-11 rašte Nr. SD-3491 (12.8) „Dėl statinių perdavimo“ ir 2017-02-03 rašte Nr. SD-409 (12.8) „Dėl statinių perdavimo“ pateiktą prašymą perduoti Kazlų Rūdos savivaldybės nuosavybės nekilnojamuosius daiktus, esančius Kazlų Rūdoje, Vytauto g. 58, Lietuvos Respublikos vietos savivaldos įstatymo 6 straipsnio 3 punkte (savivaldybei nuosavybės priklausančios žemės ir kito turto valdymas, naudojimas ir disponavimas juo) ir 8 punkte (ikimokyklinio ugdymo, vaikų ir suaugusiųjų neformaliojo švietimo organizavimas, vaikų ir jaunimo užimtumo organizavimas) nustatytoms savivaldybės savarankiškomis funkcijoms įgyvendinti, planuojant Kazlų Rūdos vaikų lopšelio – darželio „Pušėlė“ plėtrą, neprieštarauja perduoti Kazlų Rūdos savivaldybės nuosavybės savivaldybės savarankiškomis funkcijoms įgyvendinti, valstybei nuosavybės teise priklausantį ir šiuo metu VĮ miškų urėdiijos patikėjimo teise valdomą valstybės funkcijoms įgyvendinti nereikalingu tapusį nurodytą turtą (nekilnojamuosius daiktus):

1. gyvenamąjį namą (unikalus Nr. 5198-8003-9018);
2. ūkinį pastatą (unikalus Nr. 5198-8003-9029);
3. ūkinį pastatą (unikalus Nr. 4400-4474-5488);
4. kiemo statinius (kiemo aikštelę, tvorą, kanalizacijos šulinius, 5 vnt.) (unikalus Nr. 5198-8003-9036).

Minėti nekilnojamieji daiktai Kazlų Rūdos savivaldybės nuosavybės gali būti perduoti Lietuvos Respublikos Vyriausybės nustatyta tvarka, t.y. esant Kazlų Rūdos savivaldybės tarybos sprendimui prašyti Lietuvos Respublikos Vyriausybę perduoti nekilnojamuosius daiktus savivaldybės nuosavybės, Generalinės miškų urėdiijos prie Aplinkos ministerijos sutikimui, VĮ Turto banko pritarimui ir Aplinkos ministerijos Vyriausybės nutarimo projekto teikimo Vyriausybei svarstyti.

Miškų urėdas

Linas Bužinskas

PILNABALIS

TIKRA

Valstybinis miškininkų

Audrius Bumbulis

A Bumbulis, (8 343) 98924, el. p. audrius.bumbulis@krmmu.lt



**KAZLŲ RŪDOS SAVIVALDYBĖS ADMINISTRACIJOS
BENDRASIS SKYRIUS**

Biudžetinė įstaiga. Atgimimo g. 12, LT-69443 Kazlų Rūda.
Duomenys kaupiami ir saugomi Juridinių asmenų registre, kodas 188777932.
Skyriaus duomenys: Atgimimo g. 12, LT-69443 Kazlų Rūda, tel. (8 343) 68 622 tel. / faks. (8 343) 95 276.
el. p. bendras@kazluruda.lt

2017-05-04 Nr. SR-1428/H.14/

Nr.

Kazlų Rūdos mokomajai miškų urėdijai
Miškininkų g. 1,
69421 Kazlų Rūda

01.0001
Dėkui

2017-05-04


**DĖL KAZLŲ RŪDOS SAVIVALDYBĖS TARYBOS 2017-04-26 SPRENDIMO NR. TS
V(23)-2832 KOPIJOS**

Siunčiame Kazlų Rūdos savivaldybės tarybos 2017-04-26 sprendimo Nr. TS V(23)-2832
„Dėl prašymo perduoti nekilnojamąjį turtą“ kopiją.

PRIDEDAMA. 1 lapas, <http://kazluruda.lt/index.php?-1558605898>

Skyriaus vedėjas

Alvydas Kašinskas



Ieva Girdvainytė, tel. (8 343) 68 622, el. p. ieva.girdvainyte@kazluruda.lt



KOPIJOS

KAZLŲ RŪDOS SAVIVALDYBĖS TARYBA
SPRENDIMAS
DĖL PRAŠYMO PERDUOTI NEKILNOJAMĄJĮ TURĄ

2017 m. balandžio 26 d. Nr. TS V(23)-2832
Kazlų Rūda

Vadovaudamasi Lietuvos Respublikos vietos savivaldos įstatymo 6 straipsnio 3, 8 punktais, 16 straipsnio 4 dalimi, Lietuvos Respublikos valstybės ir savivaldybių turto valdymo, naudojimo ir disponavimo juo įstatymo 20 straipsnio 1 dalies 5 punktu ir atsižvelgdama į valstybės įmonės Kazlų Rūdos mokomosios miškų urėdijos 2017-03-30 raštą Nr. 5-178 „Dėl sutikimo perduoti urėdijos statinius“ Kazlų Rūdos savivaldybės taryba nusprendžia:

1. Prašyti Lietuvos Respublikos Vyriausybės perduoti neatlygintinai Kazlų Rūdos savivaldybės nuosavybėn valstybei nuosavybės teise priklausančių ir šiuo metu valstybės įmonės Kazlų Rūdos mokomosios miškų urėdijos patikėjimo teise valdomą nekilnojamąjį turtą, esantį Kazlų Rūdoje, Vytauto g. 58, savarankiškosioms funkcijoms (savivaldybei nuosavybės teise priklausančios žemės ir kito turto valdymas, naudojimas ir disponavimas juo; ikimokyklinio ugdymo, vaikų ir suaugusiųjų neformaliojo švietimo organizavimas, vaikų ir jaunimo užimtumo organizavimas) įgyvendinti:

- 1.1. gyvenamąjį namą (unikalus Nr. 5198-8003-9018);
- 1.2. ūkinį pastatą (unikalus Nr. 5198-8003-9029);
- 1.3. ūkinį pastatą (unikalus Nr. 4400-4474-5488);
- 1.4. kiemo statinius: kiemo aikštelę, tvorą, kanalizacijos šulinius (5 vnt.) (unikalus Nr. 5198-8003-9036).

2. Įgalioti Kazlų Rūdos savivaldybės administracijos Ūkio skyriaus vedėją pasirašyti 1 punkte nurodyto nekilnojamojo turto perdavimo-priėmimo aktus.

Šis sprendimas gali būti skundžiamas Lietuvos Respublikos administracinių bylų teisenos įstatymo nustatyta tvarka.

Savivaldybės meras



Vytautas Kanevičius

Vytautas Kanevičius
Andrius Bumbalis



KAZLŲ RŪDOS SAVIVALDYBĖS TARYBA

SPRENDIMAS

DĖL SUTIKIMO PERIMTI NEKILNOJAMĄJĮ TURĄ

2017 m. vasario 22 d. Nr. TS V(21)-2760

Kazlų Rūda

Vadovaudamasi Lietuvos Respublikos vietos savivaldos įstatymo 6 straipsnio 3, 8 punktais, 16 straipsnio 4 dalimi, Lietuvos Respublikos valstybės ir savivaldybių turto valdymo, naudojimo ir disponavimo juo įstatymo 6 straipsnio 2 punktu, Kazlų Rūdos savivaldybės tarybos 2014-12-18 sprendimu Nr. TS IV(42)-2278 patvirtinto Savivaldybei nuosavybės teise priklausančio turto valdymo, naudojimo ir disponavimo juo tvarkos aprašo 7.2 punktu ir atsižvelgdama į valstybės įmonės Kazlų Rūdos mokomosios miškų urėdijos 2017-02-09 raštą Nr. 5-89 „Dėl sutikimo perimti urėdijos statinius“ Kazlų Rūdos savivaldybės taryba nusprendžia:

1. Sutikti perimti Kazlų Rūdos savivaldybės nuosavybės valstybei nuosavybės teise priklausančių ir šiuo metu valstybės įmonės Kazlų Rūdos mokomosios miškų urėdijos patikėjimo teise valdomą nekilnojamąjį turą, esantį Vytauto g. 58, Kazlų Rūdoje, savarankiškosioms funkcijoms (savivaldybei nuosavybės teise priklausančios žemės ir kito turto valdymas, naudojimas ir disponavimas juo; ikimokyklinio ugdymo, vaikų ir suaugusiųjų neformaliojo švietimo organizavimas, vaikų ir jaunimo užimtumo organizavimas) įgyvendinti:

1.1. gyvenamąjį namą (unikalus Nr. 5198-8003-9018);

1.2. ūkinį pastatą (unikalus Nr. 5198-8003-9029);

1.3. ūkinį pastatą (unikalus Nr. 4400-4474-5488);

1.4. kiemo statinius: kiemo aikštelę, tvorą, kanalizacijos šulinius (5 vnt.) (unikalus Nr. 5198-8003-9036).

2. Įgalinti Kazlų Rūdos savivaldybės administracijos Ūkio skyriaus vedėją pasirašyti 1 punkte nurodyto nekilnojamojo turto perdavimo-priėmimo aktus.

Šis sprendimas gali būti skundžiamas Lietuvos Respublikos administracinių bylų teisenos įstatymo nustatyta tvarka.

Savivaldybės meras

Vytautas Kanevičius

Kopija tikra

Bendrojo skyriaus

Vedėjas

Aiv. da. Kašinskis

2017-11-10





Kazlų Rūdos savivaldybės meras
Gauti
2017-02-03 14-144

KAZLŲ RŪDOS SAVIVALDYBĖS MERAS

Aigimimo g. 12, LT-69443 Kazlų Rūda tel. (8 343) 96 100, tel. / faks. (8 343) 95 276 el. p. primamas@kazluruda.lt
Klasifikatoriaus kodas 111105893

Nr. SD-409(12.8.)

Nr.

Valstybės įmonė Kazlų Rūdos
mokomoji miškų urėdija
Miškininkų g. 1,
69421 Kazlų Rūda

2017-02-03

DĖL STATINIŲ PERDAVIMO

Kazlų Rūdos savivaldybės administracija 2016-11-11 raštu Nr. SD-3491 (12.8.) „Dėl statinių perdavimo“ (toliau – Raštas) kreipėsi į Jus su prašymu perduoti Kazlų Rūdos savivaldybės nuosavybės statinius, esančius Vytauto g. 58, Kazlų Rūdoje. Patikslindami šį Raštą informuojame, kad statiniai bus naudojami vadovaujantis Lietuvos Respublikos vietos savivaldos įstatymo 6 straipsnio 3 punkte (savivaldybei nuosavybės teise priklausančios žemės ir kito turto valdymas, naudojimas ir disponavimas juo) ir 8 punkte (ikimokyklinio ugdymo, vaikų ir suaugusiųjų neformaliojo švietimo organizavimas, vaikų ir jaunimo užimtumo organizavimas) nustatytoms savivaldybės savarankiškosioms funkcijoms įgyvendinti. Planuojama Kazlų Rūdos vaikų lopšelio-darželio „Pušėlė“ plėtra.

Savivaldybės meras

Vytautas Kanevičius

TIKRA
Vyriausiasis buhalteris
Arūnas Žemaitis

KOPĖJA



VĮ Kazlų Rūdos mokomoji miškų urėdija
Gauta
2016-11-11 Nr. 1-1171

KAZLŲ RŪDOS SAVIVALDYBĖS ADMINISTRACIJA

Bužetinė įstaiga. Atgimimo g. 12, LT-69443 Kazlų Rūda, tel./faks. (8 343) 68 276 el. p. primamasis@kazluruda.lt
Duomenys kaupiami ir saugomi Juridinių asmenų registre, kodas 18877932

Nr. SD-3491(12-8)

Nr. _____

Valstybės įmonė Kazlų Rūdos
mokomoji miškų urėdija
Miškininkų g. 1,
69421 Kazlų Rūda

A. Okienis
A. Brumbulis
2016-11-14

DĖL STATINIŲ PERDAVIMO

Vytauto gatvėje Nr. 58, Kazlų Rūdoje yra Lietuvos Respublikai nuosavybės teise priklausantys statiniai (toliau – Statiniai). Gyvenamasis namas (unikalus Nr. 5198-8003-9018), Ūkinis pastatas (unikalus Nr. 5198-8003-9029). Kiemo statiniai (unikalus Nr. 5198-8003-9035, kiemo aikštelė, tvora, kanalizacijos šuliniai-5 vnt.). Statinius patikėjimo teise valdo Valstybės įmonė Kazlų Rūdos mokomoji miškų urėdija.

Prašome šiuos Statinius perduoti Kazlų Rūdos savivaldybės nuosavybėn, savivaldybės funkcijoms vykdyti.

PRIDEDAMA: Nekilnojamojo turto registro centrinio duomenų banko išrašas, 2 lapai.

Administracijos direktorius

Valdas Kazlas

2016-11-14
TIEKIA
Vadovaujantis buhalterio
Andrius Bumblaus

Arūnas Žemaitis, tel. (8 343) 68 631, el. p. arunas.zemaitis@kazluruda.lt



KAZLŲ RŪDOS SAVIVALDYBĖS ADMINISTRACIJOS ŪKIO SKYRIUS

Budžetinė įstaiga, Aiginimo g. 12, LT-69443 Kazių Rūda.
Duomenys kaupiami ir saugomi Juridinių asmenų registre, kodas 180777002.
Registracijos vieta: Aiginimo g. 12, LT-69443 Kazių Rūda, tel. (8 343) 68 631 tel./faks. (8 343) 95 276, el. p. info@kazluruda.lt

2017-04-26 Nr. TS V(23)-2832

Generalinė: miškų ūkijai
prie Aplinkos ministerijos
Sirolensko g. 15
03201 Vilnius

V. Charačdienė

2017-04-01

DEL AIŠKINAMOJO RAŠTO

Siunčiame Kazių Rūdos savivaldybės tarybos 2017-04-26 sprendimo Nr. TS V(23)-2832 „Dėl prašymo perduoti nekilnojamąjį turtą“ aiškinamąjį raštą su priedais.

PRIDEDAMA:

1. 2017-04-14 Aiškinamasis raštas „Dėl prašymo perduoti nekilnojamąjį turtą“, 2 lapai;
2. Nekilnojamojo turto registro centrinio duomenų banko išrašas (registro Nr. 70/74765) kopija, 3 lapai;
3. Nekilnojamojo turto registro centrinio duomenų banko išrašo (registro Nr. 44/1032682) kopija, 2 lapai;
4. Nekilnojamojo turto kadaistro ir registro bylos (inventoris Nr. 58/139) kopija, 20 lapų;
5. Kazių Rūdos vaikų lopšelio darželio „Pušėlė“ nuotraukos, 1 lapas.

Skiriamas vedėjas

Arūnas Žemaitis



KAZLŲ RŪDOS SAVIVALDYBĖS ADMINISTRACIJOS ŪKIO SKYRIUS

Biudžetinė įstaiga. Atgimimo g. 12, LT-69443 Kazlų Rūda.

Duomenys kaupiami ir saugomi Juridinių asmenų registre, kodas 188777932.

Skyriaus duomenys: Atgimimo g. 12, LT-69443 Kazlų Rūda, tel. (8 343) 68 631 tel. / faks. (8 343) 95 276, el. p. ukis@kazluruda.lt

Nr. _____

Nr. _____

Kazlų Rūdos savivaldybės tarybai

AIŠKINAMASIS RAŠTAS DĖL PRAŠYMO PERDUOTI NEKILNOJAMĄJĮ TURĄ

2017-04-14

Kazlų Rūda

Sprendimo projekto teisinis pagrindas: Lietuvos Respublikos vietos savivaldos įstatymo 6 straipsnio 3 ir 8 punktai, 16 straipsnio 4 dalis, Lietuvos Respublikos valstybės ir savivaldybių turto valdymo, naudojimo ir disponavimo juo įstatymo 20 straipsnio 1 dalies 5 punktas.

Sprendimo projekto rengimo priežastis: Kazlų Rūdoje, Vytauto g. 58 yra Lietuvos Respublikai nuosavybės teise priklausančys nenaudojami statiniai: gyvenamasis namas (unikalus Nr. 5198-8003-9018), ūkinis pastatas (unikalus Nr. 5198-8003-9029), ūkinis pastatas (unikalus Nr. 4400-4474-5488), kiemo statiniai (unikalus Nr. 5198-8003-9036). Šiuos statinius patikėjimo teise valdo valstybės įmonė Kazlų Rūdos mokomoji miškų urėdija. 2017-02-22 Kazlų Rūdos savivaldybės taryba sprendimu Nr. TS V(21)-2760 „Dėl sutikimo perimti nekilnojamąjį turą“ sutiko perimti Kazlų Rūdos savivaldybės nuosavybės valstybei nuosavybės teise priklausančią ir šiuo metu valstybės įmonės Kazlų Rūdos mokomosios miškų urėdijos patikėjimo teise valdomą nekilnojamąjį turą, esantį Vytauto g. 58, Kazlų Rūdoje, savarankiškosioms funkcijoms (savivaldybei nuosavybės teise priklausančios žemės ir kito turto valdymas, naudojimas ir disponavimas juo; ikimokyklinio ugdymo, vaikų ir suaugusiųjų neformaliojo švietimo organizavimas, vaikų ir jaunimo užimtumo organizavimas) įgyvendinti:

1. gyvenamąjį namą (unikalus Nr. 5198-8003-9018);
2. ūkinį pastatą (unikalus Nr. 5198-8003-9029);
3. ūkinį pastatą (unikalus Nr. 4400-4474-5488);
4. kiemo statinius: kiemo aikštelę, tvorą, kanalizacijos šulinius (5 vnt.) (unikalus Nr. 5198-8003-9036).

Valstybės įmonė Kazlų Rūdos mokomoji miškų urėdija 2017-03-30 raštu Nr. 5-178 „Dėl sutikimo perduoti urėdijos statinius“ informuoja, kad minėti nekilnojamieji daiktai Kazlų Rūdos savivaldybės nuosavybės gali būti perduoti Lietuvos Respublikos Vyriausybės nustatyta tvarka, t. y., esant Savivaldybės tarybos sprendimui prašyti Lietuvos Respublikos Vyriausybę perduoti nekilnojamuosius daiktus savivaldybės nuosavybės. Planuojama minėtus nekilnojamuosius daiktus naudoti Kazlų Rūdos vaikų lopšelio – darželio „Pušėlė“ (toliau tekste – darželis) plėtrai.

Darželio plėtra yra reikalinga, kadangi šiuo metu darželio teritorijos plotas yra per mažas, dėl trūkstanto patalpų skaičiaus ir ploto, grupės yra perpildytos ir neatitinka Lietuvos Respublikos sveikatos apsaugos ministro įsakymu patvirtintos higienos normos HN 75:2016 „Ikimokyklinio ir priešmokyklinio ugdymo programų vykdymo bendrieji sveikatos apsaugos reikalavimai“ (toliau tekste – higienos normos. Pagal higienos normas vienam vaikui iki 3 metų amžiaus turi būti

skiriama ne mažiau kaip 4,3 kv. m grupės patalpų / erdvių ploto (toliau tekste – naudingas plotas), 3 metų ir vyresniam vaikui – ne mažiau kaip 4 kv. m, o specialiųjų poreikių turinčiam vaikui – ne mažiau kaip 5 kv. m (neįskaičiuojamos tualetų-prausyklos ir virtuvėlės patalpos / erdvės). Darželiui pagal dabartines sąlygas leistinas didžiausias vaikų skaičius – 115. Šiuo metu darželį lanko 141 ugdytinis. Esant tokiam lankančių vaikų skaičiui trūksta 104 kv. m naudingo ploto. Pagal pateiktų prašymų skaičių, norinčių lankyti darželį nuo 2017 m. rugsėjo 1 d. yra 55 vaikai. Darželis dabartinėmis sąlygomis gali patalpinti tik 15 vaikų. Norint priimti visus norinčius vaikus reikėtų dar apie 172 kv. m naudingo ploto. Iš viso darželiui papildomai reikia apie 276 kv. m naudingo ploto. Taip pat prie naudingo ploto dar reikia patalpų, kurios būtų skirtos aptarnaujančiam personalui, tualetams-prausykloms, virtuvėlėms ir kt.

Pagal higienos normas minimali neužstatyta sklypo / teritorijos dalis, skirta vaikų žaidimų aikštelėms, turi būti ne mažesnė kaip po 6 kv. m ploto vienam vaikui. Dabar darželiui trūksta apie 200 kv. m ploto skirto žaidimo aikštelėms. Norint į darželį priimti visus norinčius vaikus dar papildomai reikėtų apie 240 kv. m teritorijos ploto. Iš viso darželiui papildomai reikia apie 440 kv. m teritorijos ploto, skirto vaikų žaidimų aikštelėms.

Lietuvos Respublikos Vyriausybei perdavus Kazlų Rūdos savivaldybės nuosavybės nekilnojamąjį turtą, esantį Vytauto g. 58, Kazlų Rūdoje, turimas darželio patalpų bendras plotas padidėtų 383 kv. m, o bendras teritorijos plotas padidėtų 0,72 ha. Atlikus darželio plėtrą – įrengus papildomas grupes, bei kitas darželyje būtinas patalpas, papildomas žaidimų aikšteles, ūkinėms reikmėms skirtas aikšteles ir kt., pagerėtų vaikų ugdymo darželyje sąlygos, bei būtų galima patenkinti visų norinčių lankyti darželį prašymus.

Sprendimo tikslas: Prašyti Lietuvos Respublikos Vyriausybės perduoti neatlygintinai Kazlų Rūdos savivaldybės nuosavybės nekilnojamąjį turtą, esantį Kazlų Rūdoje, Vytauto g. 58, savarankiškosios funkcijoms (savivaldybei nuosavybės teise priklausančios žemės ir kito turto valdymas, naudojimas ir disponavimas juo; ikimokyklinio ugdymo, vaikų ir suaugusiųjų neformaliojo švietimo organizavimas, vaikų ir jaunimo užimtumo organizavimas) įgyvendinti:

1. gyvenamąjį namą (unikalus Nr. 5198-8003-9018);
2. ūkinį pastatą (unikalus Nr. 5198-8003-9029);
3. ūkinį pastatą (unikalus Nr. 4400-4474-5488);
4. kiemo statinius: kiemo aikštelę, tvorą, kanalizacijos šulinius (5 vnt.) (unikalus Nr. 5198-8003-9036).

Sprendimo projektas neprieštarauja galiojantiems teisės aktams, o priėmus šį sprendimą kitų galiojančių teisės aktų keisti nereikės.

Sprendimo projektas antikorupciniu požiūriu nevertintinas.

Pridedama:

1. Nekilnojamojo turto registro centrinio duomenų banko išrašo (registro Nr. 70/74765) kopija, 3 lapai;
2. Nekilnojamojo turto registro centrinio duomenų banko išrašo (registro Nr. 44/1032682) kopija, 2 lapai;
3. Nekilnojamojo turto kadastro ir registro bylos (inventorinis Nr. 58/139) kopija, 20 lapų;
4. Kazlų Rūdos vaikų lopšelio-darželio „Pušėlė“ nuotraukos, 1 lapas.

Skyriaus vyriausioji specialistė

Greta Juškėnaitė

Kazlų Rūdos vaikų lopšelio-darželio „Pušėlė“ nuotraukos





VALSTYBĖS ĮMONĖ REGISTRŲ CENTRAS

Vincos Kudirkos g. 18-3, 03105 Vilnius tel. (8 5) 2688 262, faks. (8 5) 2688 311, el. p. info@registrucentras.lt

NEKILNOJAMOJO TURTO REGISTRO CENTRINIO DUOMENŲ BANKO IŠRAŠAS

2017-04-18 12:53:34

1. Nekilnojamojo turto registre įregistruotas turtas:

Registru Nr.: 44/1032682
 Registro tipas: Žemės sklypas
 Sudarymo data: 2008-01-17
 Adresas: Kazlų Rūda, Vytauto g. 56
 Registro tvarkytojas: Valstybės įmonės Registrų centro Marijampolės filialas

2. Nekilnojamieji daiktai:

2.1. Žemės sklypas
 Unikalus daikto numeris: 4400-1481-2569
 Žemės sklypo kadastro numeris ir kadastro vietovės pavadinimas: 5146/0002:175 Kazlų Rūdos m. k.v.
 Daikto pagrindinė naudojimo paskirtis: Kita
 Žemės sklypo naudojimo būdas: Visuomeninės paskirties teritorijos
 Žemės sklypo plotas: 0.5654 ha
 Užstatyta teritorija: 0.5654 ha
 Žemės ūkio naudmenų našumo balas: 40.0
 Matavimų tipas: Žemės sklypas suformuotas atliekant kadastrinius matavimus
 Indeksuota žemės sklypo vertė: 6190 Eur
 Žemės sklypo vertė: 3869 Eur
 Vidutinė rinkos vertė: 7696 Eur
 Vidutinės rinkos vertės nustatymo data: 2007-10-14
 Kadastro duomenų nustatymo data: 2007-10-14

3. Daikto priklausiniai iš kito registro: įrašų nėra

4. Nuosavybė:

4.1. Nuosavybės teisė
 Savininkas: LIETUVOS RESPUBLIKA, a.k. 111105555
 Daiktas: žemės sklypas Nr. 4400-1481-2569, aprašytas p. 2.1.
 Įregistravimo pagrindas: 2007-12-18 Apskrities viršininko įsakymas Nr. ŽM-1928
 Įrašas galioja: Nuo 2008-01-23

5. Valstybės ir savivaldybių žemės patikėjimo teisė:

5.1. Valstybinės žemės patikėjimo teisė
 Patikėtinis: Nacionalinė žemės tarnyba prie Žemės ūkio ministerijos, a.k. 188704927
 Daiktas: žemės sklypas Nr. 4400-1481-2569, aprašytas p. 2.1.
 Įregistravimo pagrindas: Žemės įstatymo pakeitimo ir papildymo įstatymas Nr. XI-912, 2010 m. birželio 18 d.
 Įrašas galioja: Nuo 2010-07-01

6. Kitos daiktinės teisės:

6.1. Servitutas - teisė aptarnauti požemines, antžemines komunikacijas (tarnaujantis)
 Daiktas: žemės sklypas Nr. 4400-1481-2569, aprašytas p. 2.1.
 Įregistravimo pagrindas: 2007-12-18 Apskrities viršininko įsakymas Nr. ŽM-1928
 Įrašas galioja: Nuo 2008-01-23

7. Juridiniai faktai:

7.1. Sudaryta panaudos sutartis
 Panaudos gavėjas: KAZLŲ RŪDOS SAVIVALDYBĖ, a.k. 111105893
 Daiktas: žemės sklypas Nr. 4400-1481-2569, aprašytas p. 2.1.
 Įregistravimo pagrindas: 2008-01-31 Panaudos sutartis Nr. K/2008-04
 Plotas: 0.5654 ha
 Įrašas galioja: Nuo 2008-02-11
 Terminas: Nuo 2008-01-31 iki 2085-01-31

8. Žymos:

8.1. Žemės sklype yra statinys nepriklausantis žemės sklypo savininkui nuosavybės teise
 Daiktas: žemės sklypas Nr. 4400-1481-2569, aprašytas p. 2.1.
 Įregistravimo pagrindas: 2008-01-23 Registratoriaus sprendimas
 Įrašas galioja: Nuo 2008-01-23

9. Specialiosios žemės ir miško naudojimo sąlygos:

9.1. XLIX. Vandentiekio, lietaus ir fekalinės kanalizacijos tinklų ir įrenginių apsaugos zonos
 Daiktas: žemės sklypas Nr. 4400-1481-2569, aprašytas p. 2.1.
 Įregistravimo pagrindas: 2007-12-18 Apskrities viršininko įsakymas Nr. ŽM-1928
 Plotas: 0.10 ha
 Įrašas galioja: Nuo 2008-01-23

9.2.

XLVIII. Šilumos ir karšto vandens tiekimo tinklų apsaugos zonos
Daiktas: žemės sklypas Nr. 4400-1481-2569, aprašytas p. 2.1.
Įregistravimo pagrindas: 2007-12-18 Apskrities viršinininko įsakymas Nr. ŽM-1928
Plotas: 0.035 ha
Įrašas galioja: Nuo 2008-01-23

9.3.

Saugotini želdiniai, augantys ne miško žemėje
Daiktas: žemės sklypas Nr. 4400-1481-2569, aprašytas p. 2.1.
Įregistravimo pagrindas: 2007-12-18 Apskrities viršinininko įsakymas Nr. ŽM-1928
Plotas: 0.025 ha
Įrašas galioja: Nuo 2008-01-23

9.4.

VI. Elektros linijų apsaugos zonos
Daiktas: žemės sklypas Nr. 4400-1481-2569, aprašytas p. 2.1.
Įregistravimo pagrindas: 2007-12-18 Apskrities viršinininko įsakymas Nr. ŽM-1928
Plotas: 0.007 ha
Įrašas galioja: Nuo 2008-01-23

9.5.

I. Ryšių linijų apsaugos zonos
Daiktas: žemės sklypas Nr. 4400-1481-2569, aprašytas p. 2.1.
Įregistravimo pagrindas: 2007-12-18 Apskrities viršinininko įsakymas Nr. ŽM-1928
Plotas: 0.0035 ha
Įrašas galioja: Nuo 2008-01-23

10. Daikto registravimas ir kadastro žymos:

10.1.

Kadastrinius matavimus atliko (kadastro žyma)
UAB "Matavimų paslaugos", a.k. 300557504
Daiktas: žemės sklypas Nr. 4400-1481-2569, aprašytas p. 2.1.
Įregistravimo pagrindas: 2008-01-21 Nekilnojamojo daikto kadastro duomenų byla
Įrašas galioja: Nuo 2008-01-21

11. Registro pastabos ir nuorodos:
Statiniai-reg.Nr 70/74765.**12. Kita informacija:**

Archyvinės bylos Nr.: 58/10678

13. Informacija apie duomenų sandorių tikslinimą: įrašų nėra

2017-04-18 12:53:34

Dokumentą atspausdino

ARŪNAS ŽEMAITIS



VALSTYBĖS ĮMONĖ REGISTRŲ CENTRAS

Vincio Kudirkos g. 18-3, 03105 Vilnius. tel. (8 5) 2688 262. faks. (8 5) 2688 311. el.p. info@registrucentras.lt

NEKILNOJAMOJO TURTO REGISTRO CENTRINIO DUOMENŲ BANKO IŠRAŠAS

2017-04-18 12:51:49

1. Nekilnojamojo turto registre įregistruotas turtas:

Registro Nr.: 70/74765

Registro tipas: Statiniai

Sudarymo data: 2000-10-25

Adresas: Kazlų Rūda, Vytauto g. 56

Registro tvarkytojas: Valstybės įmonės Registrų centro Marijampolės filialas

2. Nekilnojamieji daiktai:

2.1.

Pastatas - Lopšelis - darželis

Unikalus daikto numeris: 5898-5001-2010

Daikto pagrindinė naudojimo paskirtis: Mokslo

Pažymėjimas plane: 1C2/p

Statybos pradžios metai: 1985

Statybos pabaigos metai: 1985

Rekonstravimo pradžios metai: 2008

Rekonstravimo pabaigos metai: 2009

Baigtumo procentas: 100 %

Šildymas: Centrinis šildymas iš centralizuotų sistemų

Vandentiekis: Komunalinis vandentiekis

Nuotekų šalinimas: Komunalinis nuotekų šalinimas

Dujos: Nėra

Sienos: Plytos

Slogo danga: Ruberoidas

Aukštų skaičius: 2

Bendras plotas: 1369.68 kv. m

Pagrindinis plotas: 1018.45 kv. m

Tūris: 5887 kub. m

Užstatytas plotas: 855.00 kv. m

Koordinate X: 6069087

Koordinate Y: 467656

Atkūrimo sąnaudos (statybos vertė): 1057113 Eur

Fizinio nusidėvėjimo procentas: 10 %

Atkuriamoji vertė: 951402 Eur

Vidutinė rinkos vertė: 100498 Eur

Vidutinės rinkos vertės nustatymo būdas: Masinis vertinimas

Vidutinės rinkos vertės nustatymo data: 2009-08-13

Kadastro duomenų nustatymo data: 2009-08-13

Pastato (jo dalies) energinio naudingumo klasė: C

Skaičiuojamosios šiluminės energijos sąnaudos pastatui

(jo daliai) šildyti: 0.00 kWh/m2/m.

2.2.

Pastatas - Pavėsinė

Unikalus daikto numeris: 5898-5001-2021

Daikto pagrindinė naudojimo paskirtis: Pagalbinio ūkio

Pažymėjimas plane: 211/p

Statybos pabaigos metai: 1985

Baigtumo procentas: 100 %

Sienos: Plytos

Aukštų skaičius: 1

Tūris: 50 kub. m

Užstatytas plotas: 22.00 kv. m

Atkūrimo sąnaudos (statybos vertė): 1657 Eur

Fizinio nusidėvėjimo procentas: 45 %

Atkuriamoji vertė: 912 Eur

Vidutinė rinkos vertė: 228 Eur

Vidutinės rinkos vertės nustatymo data: 2000-10-25

Kadastro duomenų nustatymo data: 2000-10-25

2.3.

Pastatas - Pavėsinė

Unikalus daikto numeris: 5898-5001-2032

Daikto pagrindinė naudojimo paskirtis: Pagalbinio ūkio

Pažymėjimas plane: 311/p

Statybos pabaigos metai: 1985

Baigtumo procentas: 100 %

Sienos: Plytos

Aukštų skaičius: 1

Tūris: 50 kub. m

Užstatytas plotas: 22.00 kv. m

Atkūrimo sąnaudos (statybos vertė): 1665 Eur

Fizinio nusidėvėjimo procentas: 45 %

Atkuriamoji vertė: 916 Eur

Vidutinė rinkos vertė: 229 Eur

Vidutinės rinkos vertės nustatymo data: 2000-10-25

Kadastro duomenų nustatymo data: 2000-10-25

2.4

Pastatas - Pavėsinė

Unikalus daikto numeris: 5898-5001-2043

Daikto pagrindinė naudojimo paskirtis: Pagalbinio ūkio
 Pažymėjimas plane: 411/p
 Statybos pabaigos metai: 1985
 Baigtumo procentas: 100 %
 Sienos: Plytos
 Aukštų skaičius: 1
 Tūris: 55 kub. m
 Užstatytas plotas: 24.00 kv. m
 Atkūrimo sąnaudos (statybos vertė): 1850 Eur
 Fizinio nusidėvėjimo procentas: 45 %
 Atkuriamoji vertė: 1017 Eur
 Vidutinė rinkos vertė: 254 Eur
 Vidutinės rinkos vertės nustatymo data: 2000-10-25
 Kadastro duomenų nustatymo data: 2000-10-25

2.5 Pastatas - Pavėsinė

Unikalus daikto numeris: 5898-5001-2054
 Daikto pagrindinė naudojimo paskirtis: Pagalbinio ūkio
 Pažymėjimas plane: 511/ž
 Statybos pabaigos metai: 1999
 Baigtumo procentas: 100 %
 Sienos: Medis su karkasu
 Aukštų skaičius: 1
 Tūris: 5 kub. m
 Užstatytas plotas: 4.00 kv. m
 Atkūrimo sąnaudos (statybos vertė): 238 Eur
 Fizinio nusidėvėjimo procentas: 5 %
 Atkuriamoji vertė: 226 Eur
 Vidutinė rinkos vertė: 56 Eur
 Vidutinės rinkos vertės nustatymo data: 2000-10-25
 Kadastro duomenų nustatymo data: 2000-10-25

2.6 Pastatas - Pavėsinė

Unikalus daikto numeris: 5898-5001-2065
 Daikto pagrindinė naudojimo paskirtis: Pagalbinio ūkio
 Pažymėjimas plane: 611/p
 Statybos pabaigos metai: 1985
 Baigtumo procentas: 100 %
 Sienos: Plytos
 Aukštų skaičius: 1
 Tūris: 57 kub. m
 Užstatytas plotas: 25.00 kv. m
 Atkūrimo sąnaudos (statybos vertė): 1896 Eur
 Fizinio nusidėvėjimo procentas: 45 %
 Atkuriamoji vertė: 1043 Eur
 Vidutinė rinkos vertė: 261 Eur
 Vidutinės rinkos vertės nustatymo data: 2000-10-25
 Kadastro duomenų nustatymo data: 2000-10-25

2.7. Pastatas - Pavėsinė

Unikalus daikto numeris: 5898-5001-2076
 Daikto pagrindinė naudojimo paskirtis: Pagalbinio ūkio
 Pažymėjimas plane: 711/p
 Statybos pabaigos metai: 1985
 Baigtumo procentas: 100 %
 Sienos: Plytos
 Aukštų skaičius: 1
 Tūris: 58 kub. m
 Užstatytas plotas: 25.00 kv. m
 Atkūrimo sąnaudos (statybos vertė): 1932 Eur
 Fizinio nusidėvėjimo procentas: 45 %
 Atkuriamoji vertė: 1062 Eur
 Vidutinė rinkos vertė: 266 Eur
 Vidutinės rinkos vertės nustatymo data: 2000-10-25
 Kadastro duomenų nustatymo data: 2000-10-25

2.8 Kiti inžineriniai statiniai - Kiemo statiniai

Aprašymas / pastabos: (tvora, kiemo aikštelė)
 Unikalus daikto numeris: 5898-5001-2087
 Daikto pagrindinė naudojimo paskirtis: Kiti inžineriniai statiniai
 Statybos pabaigos metai: 1985
 Atkūrimo sąnaudos (statybos vertė): 42143 Eur
 Atkuriamoji vertė: 23829 Eur
 Vidutinė rinkos vertė: 5957 Eur
 Vidutinės rinkos vertės nustatymo data: 2000-10-25
 Kadastro duomenų nustatymo data: 2000-10-25

3. Daikto priklausiniai iš kito registro: įrašų nėra

4. Nuosavybė:

4.1.

Nuosavybės teisė
 Savininkas: KAZLŲ RŪDOS SAVIVALDYBĖ, a.k. 111105893
 Daiktas: pastatas Nr. 5898-5001-2010, aprašytas p. 2.1.
 pastatas Nr. 5898-5001-2021, aprašytas p. 2.2.
 pastatas Nr. 5898-5001-2032, aprašytas p. 2.3.

pastatas Nr. 5898-5001-2043, aprašytas p. 2.4.
pastatas Nr. 5898-5001-2054, aprašytas p. 2.5.
pastatas Nr. 5898-5001-2065, aprašytas p. 2.6.
pastatas Nr. 5898-5001-2076, aprašytas p. 2.7.
kiti statiniai Nr. 5898-5001-2087, aprašyti p. 2.8.

[registravimo pagrindas: 2004-07-12 Priėmimo - perdavimo aktas
[rašas galioja: Nuo 2009-01-12

5. Valstybės ir savivaldybių žemės patikėjimo teisė: [rašų nėra

6. Kitos daiktinės teisės: [rašų nėra

7. Juridiniai faktai: [rašų nėra

8. Žymos: [rašų nėra

9. Specialiosios žemės ir miško naudojimo sąlygos: [rašų nėra

10. Daikto registravimas ir kadastro žymos:

10.1.

Išduotas pastato (jo dalies) energinio naudingumo sertifikatas (kadastro žyma)

Daiktas: pastatas Nr. 5898-5001-2010, aprašytas p. 2.1.

[registravimo pagrindas: 2014-07-08 Statybos produkcijos sertifikavimo centro pranešimas
Nr. MK-0053-0008/0

[rašas galioja: Nuo 2014-07-08

Terminas: Nuo 2010-08-20 iki 2020-08-20

10.2.

Kadastrinius matavimus atliko (kadastro žyma)

UAB "Matavimų paslaugos", a.k. 300557504

Daiktas: pastatas Nr. 5898-5001-2010, aprašytas p. 2.1.

[registravimo pagrindas: 2006-04-25 Licencija Nr. 425G-772

2008-07-11 Kvalifikacijos pažymėjimas Nr. 2M-M-435

2009-08-13 Nekilnojamojo daikto kadastro duomenų byla Nr. 58/1139

[rašas galioja: Nuo 2010-09-15

10.3.

Rekonstrukcija (daikto registravimas)

Daiktas: pastatas Nr. 5898-5001-2010, aprašytas p. 2.1.

[registravimo pagrindas: 2009-08-13 Nekilnojamojo daikto kadastro duomenų byla Nr. 58/1139

2010-08-30 Statinio pripažinimo tinkamu naudoti aktas Nr. SP1-3197

[rašas galioja: Nuo 2010-09-15

11. Registro pastabos ir nuorodos:

Pastatų 611/p, 711/p buvę pažymėjimai plane 611/ž, 711/ž.

12. Kita informacija:

Archyvinės bylos Nr.: 58/1139

13. Informacija apie duomenų sandoriui tikslinimą: [rašų nėra

2017-04-18 12:51:49

Dokumentą atspausdino

ARŪNAS ŽEMAITIS



ŽEMĖS IR KITO NEKILNOJAMOJO TURTO
KADASTRO IR REGISTRO VALSTYBĖS ĮMONĖ

HARIJAMPOLĖS FILIALAS

HARIJAMPOLĖS MIESTO, RAJONO
GYVENTOJŲ APTARNAVIMO BIURAS

NEKILNOJAMOJO TURTO KADASTRO IR REGISTRO BYLA

NR. /

TOMAS 1

ŽEMĖS SKLYPO KADASTRO NR.: / :

INVENTORINIS NUMERIS 53/1139

ADRESAS: VYTAUTO 6-VĖ - 56

KAZLI, RŪDA

PANAIKINTO NEKILNOJAMOJO TURTO
VIENETO KADASTRO IR REGISTRO

BYLOS NR.


Pradėta 2000 10 25

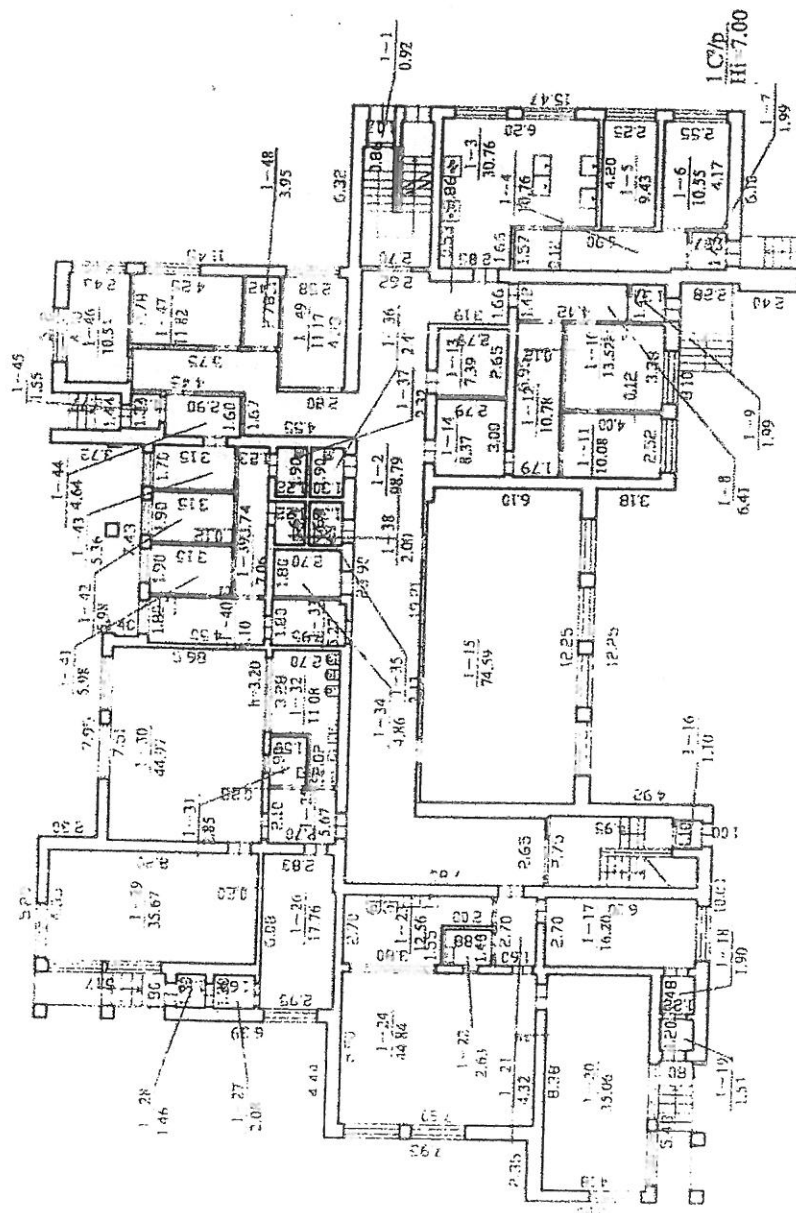
Baigia

Lapų skaičius

Saugoti nuolat

[illegible]

		ŽEMĖS IR KITO NEKILNOJAMOJO TURTO KADASTRAS IR REGISTRAS VALSTYBĖS ĮMONĖ MARIJAMPOLĖS FILIALAS	
Funkcija Įrašinė Įrašinė Įrašinė Vyresn. inž.	V. įgyvend. A. Štėponė A. Štėponė G. Dapilaitis	paraišius ALULIA ALULIA ALULIA	data 2008 10 26
STATINIŲ ĮSĖSTYMO PLANAS		M 1:500	
Kazlų Rūdos sav. Kazlų Rūda		Vyresnio g.56	
sudarytes pagal 2008 10 25 leidžiamą projektą		2008 10 25 leidžiamą projektą	



		ŽEMĖS IR KITO NEKILNOJAMOJO TURTO KADASTRO IR REGISTRO VALSTYBĖS ĮMONĖ BŪDŲ KADASTRO FILIALAS	
Pravara	U. pavardė	pareiškėjas	data
Įrašinė	A. Sėdintis	2000 10 25	
Įrašinė	A. Sėdintis	2000 10 25	
Vyresn. inž.	G. Daplys		
PIRMO AUKŠTO PLANAS			
Kazlų Rūdos sav. Kazlų Rūda		Vyresn. inž.	M. 1:200
Kadastro planas pagal 2000 10 25 būdų matavimų duomenis		įrašė	1 07p

Pagrindinio pastato, jo dalių ir priestatų kadastro duomenys

Adresas

Gatvė, Nr.	Mykauto 56
Kaimas(miestelis)	Korvy Sūdas
Miestas	
Savivaldybė	Korvy Sūdos

Pagrindinio pastato ir jo dalių kadastro duomenys

Kadastro duomenys	Kodas	Pagrindinis pastatas	Rūsų (pusrūsų)	Pastogės patalpos
Duomenys užfiksuoti	X	2000 1025	2000 1025	
Pažymėjimas plane	X	1C ² /p	2	
Paskirtis		Hokjeo	X	X
Pavadinimas	X	Kukies lopš. - darž.	X	X
Statybos metai	X	1985	1985	
Rekonstrukcijos metai	X	—	—	
Baigtumas %	X	100	100	
Aukštų skaičius	X	2	X	X
Tūris m ³	X	6245	279	
Bendras plotas m ²	X	1309,67	86,64	
Pamatai		glb pam. br.	X	X
Sienos		plytų mūras	glb pam. br.	
Perdangos		glb pu.	glb pu.	
Stogo konstrukcija		bet. perdang.	X	X
Stogo danga		teptinė d. bit. pap.	X	X
Išorės apdaila		neįa	neįa	
Pertvaros		plytų mūras	plytų mūras	
Grindys		lentos	bet. bet.	
Langai		med. su st.	neįa	
Durys		med. lap. sp.	med. lap. sp.	
Vidaus apdaila		tiul. aud.	tiul. aud.	
Šildymas		aukšt. mūro ir mūro kamin.		
Vandentiekis		neįa		
Kanalizacija		neįa		
Dujos		neįa		
Karštas vanduo		neįa		
Elektra		neįa		
Virykle		bet. kamin.		

Viso pastato

Bendras plotas m ²	1396,31
Baigtumas %	100
Užstatytas plotas m ²	892
Tūris m ³	6524
Stogo plotas m ²	981



NEKILNOJAMOJO TURTO REGISTRO CENTRINIO DUOMENŲ BANKO IŠRAŠAS

2017-03-08 15:11:26

1. Nekilnojamojo turto registre įregistruotas turtas:

Registro Nr.: 44/1359077

Registro tipas: Žemės sklypas

Sudarymo data: 2010-04-15

Adresas: Kazlų Rūda, Vytauto g. 58

Registro tvarkytojas: Valstybės įmonės Registrų centro Marijampolės filialas

2. Nekilnojamieji daiktai:

2.1.

Žemės sklypas

Unikalus daikto numeris: 4400-2041-4464

Žemės sklypo kadastro numeris ir kadastro

vietovės pavadinimas: 5146/0002:199 Kazlų Rūdos m. k.v.

Daikto pagrindinė naudojimo paskirtis: Kita

Žemės sklypo naudojimo būdas: Vienbučių ir dvibučių gyvenamųjų pastatų teritorijos

Žemės sklypo plotas: 0.7040 ha

Žemės ūkio naudmenų plotas viso: 0.0729 ha

iš jo: pievų ir natūralių ganyklų plotas: 0.0729 ha

Užstatyta teritorija: 0.2669 ha

Kitos žemės plotas: 0.3642 ha

Žemės ūkio naudmenų našumo balas: 18.0

Matavimų tipas: Žemės sklypas suformuotas atliekant kadastrinius matavimus

Indeksuota žemės sklypo vertė: 1734 Eur

Žemės sklypo vertė: 1084 Eur

Vidutinė rinkos vertė: 2400 Eur

Vidutinės rinkos vertės nustatymo data: 2016-12-01

Vidutinės rinkos vertės nustatymo būdas: Masinis vertinimas

Kadastro duomenų nustatymo data: 2016-12-02

3. Daikto priklausiniai iš kito registro: įrašų nėra

4. Nuosavybė:

4.1.

Nuosavybės teisė

Savininkas: LIETUVOS RESPUBLIKA, a.k. 111105555

Daiktas: žemės sklypas Nr. 4400-2041-4464, aprašytas p. 2.1.

Įregistravimo pagrindas: 2010-04-07 Apskrities viršininko įsakymas Nr. ŽM-420

2010-06-10 Apskrities viršininko įsakymas Nr. ŽM-748

Įrašas galioja: Nuo 2010-06-21

5. Valstybės ir savivaldybių žemės patikėjimo teisė:

5.1.

Valstybinės žemės patikėjimo teisė

Patikėtinis: Nacionalinė žemės tarnyba prie Žemės ūkio ministerijos, a.k. 188704927

Daiktas: žemės sklypas Nr. 4400-2041-4464, aprašytas p. 2.1.

Įregistravimo pagrindas: 2010-06-18 Žemės įstatymo pakeitimo ir papildymo įstatymas Nr. XI-912, 2010 m. birželio 18 d.

Įrašas galioja: Nuo 2010-07-01

6. Kitos daiktinės teisės: įrašų nėra

7. Juridiniai faktai:

7.1

Sudaryta panaudos sutartis

Panaudos gavėjas: Valstybės įmonė Kazlų Rūdos mokytojų miškų urėdija, a.k. 165841621

Daiktas: žemės sklypas Nr. 4400-2041-4464, aprašytas p. 2.1.

Įregistravimo pagrindas: 2010-09-30 Panaudos sutartis Nr. P58/2010-75

Plotas: 0.72 ha

Įrašas galioja: Nuo 2010-10-12

Terminas: Nuo 2010-09-30 iki 2088-09-30



**NACIONALINĖS ŽEMĖS TARNYBOS
PRIE ŽEMĖS ŪKIO MINISTERIJOS
MARIJAMPOLĖS, KAZLŲ RŪDOS IR KALVARIJOS SKYRIAUS
VEDĖJAS**

SPRENDIMAS

**DĖL ŽEMĖS SKLYPO (KADASTRO NR. 5146/0002:199), ESANČIO VYTAUTO G. 58,
KAZLŲ RŪDOS MIESTE, NUSTATYTŲ KADASTRO DUOMENŲ PAKEITIMO**

2017 m. vasario 8 d. Nr. 20SK-178-(14.20.110.)
Marijampolė

Vadovaudamasi Lietuvos Respublikos žemės įstatymo 32 straipsnio 3 dalies 12 punktu, Lietuvos Respublikos nekilnojamojo turto kadastro įstatymo 12 straipsnio 1 dalies 1 punktu, Lietuvos Respublikos nekilnojamojo turto kadastro nuostatų, patvirtintų Lietuvos Respublikos Vyriausybės 2002 m. balandžio 15 d. nutarimo Nr. 534 84¹.1.1.2.3., 84¹.1.1.2.5, 84¹.1.1.2.7 punktais, atsižvelgdama į Žemės reformos žemėtvarkos projektą patvirtintą 2000 m. kovo 14 d. įsakymu Nr. 155-ŽM ir žemės sklypo savininko VĮ Kazlų Rūdos mokomoji mišku urėdija 2016 m. vasario 2 d. gautą prašymą ir veikdama pagal Nacionalinės žemės tarnybos prie Žemės ūkio ministerijos direktoriaus 2015 m. kovo 30 d. įgaliojimą Nr. 1 I-194-(1.9.) „Dėl teritorijų planavimo dokumentų ir žemės valdos projektų rengimo ir tvirtinimo, planavimo sąlygų išdavimo, sprendimų priėmimo ir duomenų teikimo“,

t v i r t i n u žemės sklypo kadastro duomenis, nustatytus pagal UAB „Metrum IT“ motininės Jolantos Bledienės 2016 m. gruodžio 2 d. parengtą žemės sklypo kadastro duomenų bylą, kuri yra neatskiriama ši sprendimo dalis.

Šis sprendimas gali būti skundžiamas Nekilnojamojo daikto kadastro duomenų bylos tikrinimo taisyklių, patvirtintų Nacionalinės žemės tarnybos prie Žemės ūkio ministerijos direktoriaus 2009 m. rugsėjo 3 d. įsakymu Nr. IP-98 „Dėl nekilnojamojo daikto kadastro duomenų bylos tikrinimo taisyklių patvirtinimo“, 26 punkte nustatyta tvarka.

Vedėja

Irena Kneizevičienė

Vyriausybės biurolieris

Andrius Bumbulis

UAB Metrum LT

UAB "Metrum LT"

**NEKILNOJAMOJO DAIKTO
KADASTRINIŲ MATAVIMŲ BYLA**

Žemės sklypo kadastrinis Nr. 5146/0002:0199

Registro Nr. 44/1359077


Gatvė, Nr. Vytauto g. 58

Kaimas, (miestelis) Kazlų Rūdos m.

Seniūnija

Miestas, (rajonas) Kazlų Rūdos

Apskritis Marijampolės



2016 m.

Raštų rodyklė

Eil. Nr.	Dokumentų pavadinimas	Bylos lapo Nr.
1.	Raštų rodyklė	
2.	Žemės sklypo kadastro duomenys	
3.	Žemės sklypo ribų paženklinimo-parodymo aktas	
4.	Žemės sklypo kadastrinių matavimų planas	
5.	Žemės sklypo vertės apskaičiavimai	
6.	Žemės sklypo rinkos vertės skaičiavimai	
7.	Kiti dokumentai	

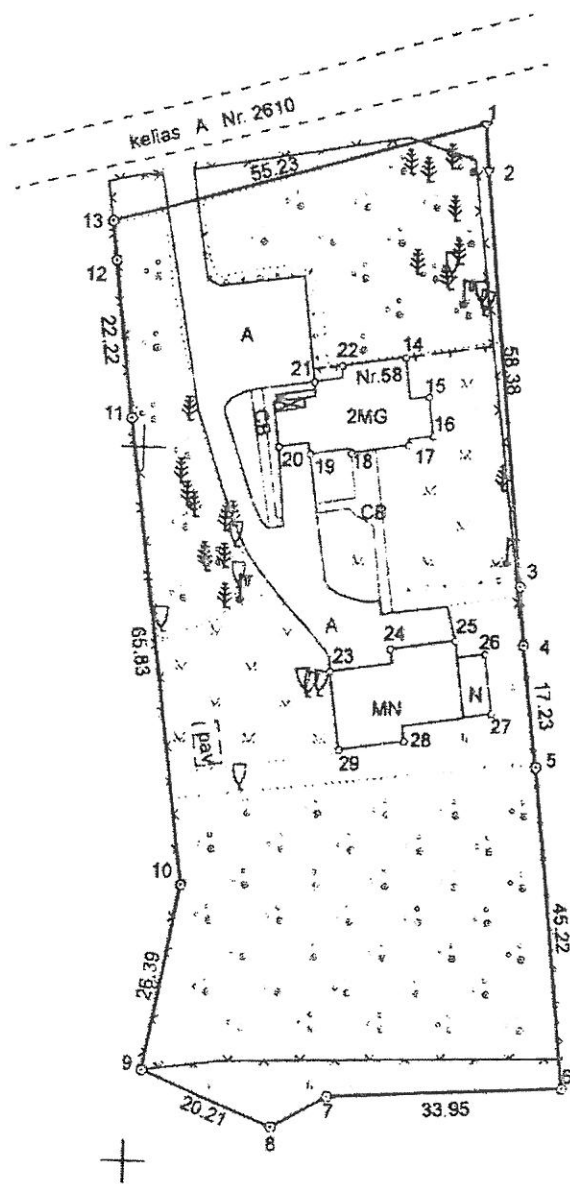
Matininkė J. Blėdienė

TIEKIA

Vilniaus miesto savivaldybės

Turtinės vertybės

ŽEMĖS SKLYPO PLANAS M 1:1000

Sklypo plotas 7040 m²

TIKKA
 Kyriakos had other
 Auntie Shouhail

KITOS PAGRINDINĖS ŽEMĖS NAUDOJIMO PASKIRTIES ŽEMĖS SKLYPO VERTĖS APSKAIČIAVIMO
AKTAS

2016-12-02

Nr.

134

(data)

Marijampolė

(sudarymo vieta)

1. Esamasis (būsimasis) žemės sklypo savininkas arba naudotojas: Valstybės įmonė Kazlų Rūdos mokomoji miškų urėdija
 2. Žemės sklypo adresas: Kazlų Rūdos sav., Kazlų Rūdos m., Vytauto g. 58
 3. Žemės sklypo plotas (be miškų, ežerų ir tvenkinių): 0.7040 ha, iš jos žemės ūkio naudmenos, kelių, pastatų ir kitų statinių ir kiemų užimta žemė 0.3398 ha; krūmynai, pelkės ir kita žemė 0.3642 ha; vandens telkiniai (išskyrus ežerus ir žuvininkystės tvenkinius) 0.0000 ha, iš jų rekreacijai naudojamų statinių ir įrenginių užimtas plotas - ha.
 4. Žemės sklypo nuotolis nuo artimiausio miesto, miestelio: _____ km.
 5. Žemės ūkio naudmenų našumo balas: 18.0.
 6. Normatyvinė 1 ha žemės ūkio naudmenų vertė 195.49 Eur.
 7. Bazinė žemės sklypo vertė 137.62 Eur.
 8. Pataisos koeficientai teritorijos socialiniam-gamybiniam potencialui įvertinti:
 - 8.1 viso žemės sklypo:
plotas 0.3398 ha - koeficientas 15.0,
plotas 0.3642 ha - koeficientas 0.5;
plotas - ha - koeficientas - .
 - 8.2 iš jo rekreacijai naudojamų statinių ir įrenginių užimtos žemės:
plotas - ha - koeficientas - ;
plotas - ha - koeficientas - ;
plotas - ha - koeficientas - .
 - 8.3 papildomas koeficientas priemiestiniams žemės sklypams: - .
 - 8.4 viso žemės sklypo 0.7040 ha, iš jo rekreacijai naudojamų statinių ir įrenginių užimtos žemės - ha.
 9. Pataisos koeficientas žemės sklypo padėčiai įvertinti kompleksiniu urbanistiniu-ekologiniu požiūriu: 1.05.
 10. Pataisos koeficientas žemės naudojimo ir ūkinės veiklos apribojimams bei aplinkos taršai įvertinti: _____.
 11. Apskaičiuota žemės sklypo vertė 1083.61 Eur, iš jo rekreacijai naudojamų statinių ir įrenginių užimtos žemės - Eur.
 12. Žemės sklype įsiterpusio miško (- ha) žemės vertė - Eur ir medynų tūrio vertė - Eur.
 13. Žemės sklype įsiterpusių ežerų ir tvenkinių (- ha) vertė - Eur.
 14. Žemės sklypo (0.7040 ha) vertė 1084.00 Eur.
 15. Pataisos koeficientas teritorijos rekreaciniam-ekologiniam vertingumui nustatyti: _____.
 16. Žemės vertės priedas dėl inžinerinių statinių - Eur.
 17. Patikslinta žemės sklypo vertė be priedo dėl inžinerinių statinių 1084 Eur.
 18. Valstybinės žemės vertė indeksuojama indeksu 1.6, o medynų tūrio vertė - indeksu 4,8.
 19. Indeksuota žemės sklypo vertė 1734 Eur.
- Pastaba. Apskaičiuojant valstybės išnuomojamų naudojamų žemės sklypų vertę, priedas dėl inžinerinių statinių neskaičiuojamas.

matininkė

(apskaičiavusio asmens pareigos)

(parašas)

JOLANTA BLÉDIENĖ

(vardas ir pavardė)

ŽEMĖS SKLYPO VIDUTINĖS RINKOS VERTĖS APSKAIČIAVIMO AKTAS

KOPĖJA

2016-12-01

Nr.

134

(data)

Marijampolė

(sudarymo vieta)

Žemės sklypo kadastro Nr.	514600020199
Gatvė, namo Nr.	Vytauto g. 58
Kaimas (miestelis)	Kazlų Rūdos m.
Seniūnija	
Miestas (rajonas)	Kazlų Rūdos
Apskritis	Marijampolės
Vertinimo zona	17.6 Likusi savivaldybės dalis
Paskirtis	Kita (žemės)
Vertinimo tipas	Gyvenamųjų teritorijų žemės sklypai
Bendras plotas (ha)	0.7040
Našumo balas	18.0
Užstatyta teritorija (ha)	0.2669
Vandenių plotas (ha)	-
Miško plotas (ha)	-
Peikių plotas (ha)	-
Pažeistos žemės plotas (ha)	-
Nenaudojamas plotas (ha)	-
A1 elektros apribojimo plotas (ha)	-
Numatoma plėtra pagal BP	Ne
Inžinerinių tinklų koridoriai	Ne
Skaiciavimo modelis	13639
Medynų vid. rinkos vertė, Eur	0
Vertė, Eur	2400


matininkė

(apskaiciavusio asmens pareigos)

[Signature]
(parašas)

JOLANTA BLĖDIENĖ

(vardas ir pavardė)



KOPIJA

UAB Metrum LT

(įmonės pavadinimas)

ŽEMĖS SKLYPO KADASTRO DUOMENYS

2016-12-02

Nr.

134

(data)

Marijampolė

(sudarymo vieta)

Kadastro.	vietovė	Kazlų Rūdos m.				blokas				sklypas			
Žemės sklypo kadastro Nr.		5	1	4	6	0	0	0	2	0	1	9	9
Gatvė, namo Nr.		Vytauto g. 58											
Kaimas (miestelis)		Kazlų Rūdos m.											
Seniūnija													
Miestas (rajonas)		Kazlų Rūdos											
Apskritis		Marijampolės											
Pagrindinė žemės naudojimo paskirtis		Kita (žemės)											
Žemės sklypo naudojimo būdas		Vienbučių ir dvibučių gyvenamųjų pastatų teritorijos											
Žemės sklypo formavimo juridinio dokumento data		2000-03-14											
Žemės sklypo formavimo juridinio dokumento tipas		Žemės reformos žemėtvarkos projektas											
Žemės sklypo formavimo juridinio dokumento Nr.		155ŽM											

Duomenys apie žemės naudmenų kiekybines charakteristikas ir vertę

Žemės naudmenų eksplikacija (ha)											Nusausinta žemė (ha)	
Žemės ūkio naudmenos				miškas	keliai	užstatyta teritorija	vandenys	Kita žemė				
iš viso	ariama	sodai	pievos					želdiniai	pelkės	pažeista		nenaudojama
0.0729	-	-	0.0729	-	-	0.2669	-	0.3642	-	-	-	-

Žemės sklypo vertė, Eur (nustatyta vadovaujantis Lietuvos Respublikos Vyriausybės 1999 m. vasario 24 d. nutarimu Nr. 205 Dėl žemės įvertinimo tvarkos)

Vertės nustatymo data	iš viso	iš jos		
		be miško žemės ir medynų	miško žemės ir medynų	iš jos medynų vertė
2016-12-02	1084	1084	-	-

Duomenys apie žemės naudojimo apribojimus

Eilės Nr.	Kodas	Apribojimai	Žemės plotas, m²
1	2	3	4
1	2	II Kelių apsaugos zonos	859
2	6	VI Elektros linijų apsaugos zonos	200

Vyriausybės patvirtinta
Aukštojo mokyklų

KOPĒJA

Duomenys apie statinius

Eilės Nr.	Statinio pavadinimas	Pažymėjimas plane	Statinio unikalūs Nr.	Kadastrinių matavimų bylos Nr.
1	2	3	4	5
1	Kiemo statiniai	-	5196-8003-9036	-
2	Gyvenamasis namas	1A2p	5198-8003-9018	-
3	Ūkinis pastatas	211p	5198-8003-9029	-


Duomenys apie statinių savininkus, jei jie nesutampa su žemės sklypo savininku

Irašo eilės Nr.	Savininko		Statinio		
	kodas	pavadinimas (pavardė, vardas)	unikalus Nr.	pažymėjimas plane	kadastrinių matavimų bylos Nr.
1	2	3	4	5	6
-	-	-	-	-	-

matavime
(duomenis rengusiojo pareigų pavadinimas)

(parašas)

JOLANTA BLĖDIENĖ
(vardas, pavardė)



ŽEMĖS SKLYPO RIBŲ PAŽENKLINIMO - PARODYMO
AKTAS

2016-12-01 Nr. 134

(data)

Kazlų Rūda

Sudarymo vieta

1. Žemės sklypo ribos nustatytos savininkui(naudotojui): Valstybės įmonė Kazlų Rūdos mokomoji miškų urėdija a.k. 165841621

2. Žemės sklypo ribas paženklino, atliko matavimus ir riboženklų įtvirtinimo vietas pažymėjo JOLANTA BLĖDIENĖ (kval. paž. nr. 2M-M-1018), vadovaudamasis

3. Žemės sklypo adresas ir plotas: Kazlų Rūdos seniūnija Kazlų Rūdos m. Vytauto g. 58.

4. Nustatant žemės sklypo ribas, buvo kviešti dalyvauti žemės sklypo esamas (būsimas) savininkas ar naudotojas ir gretimų žemės sklypų savininkai ir naudotojai:

Valstybės įmonė Kazlų Rūdos mokomoji miškų urėdija

2-3 5128 / 0005 : 0235 VĮ Kazlų Rūdos mokomoji miškų urėdija

3-4 5146 / 0002 : 0018 žemės sklypui atlikti kadastriniai matavimai

4-5-6 5146 / 0002 : 0140 Giedrius Česnavičius

6-7-8 5146 / 0002 : 0194 žemės sklypui atlikti kadastriniai matavimai

10-11-12 5146 / 0002 : 0175 žemės sklypui atlikti kadastriniai matavimai

1-2 8-9-10 12-13-1 Valstybinė žemė

15-16 Kelias Nr. 2610

5. Savininkų ir gretimų žemės naudotojų pastabos bei prašai apie atsisakymą pasirašyti ir apie neatvykusius asmenis:

6. Žemės sklypas paženklintas (ž.) riboženkliais; kitos ribos sutampa su natūraliais ir dirbtiniais objektais.

7. Žemės sklype esantys valstybinio ir vietinio geodezinio pagrindo punktai: nėra

8. Žemės sklype yra savininkui (naudotojui) nuosavybės teise priklausančios pastatai Gyvenamasis namas 1A2p, Ūkinis pastatas 211p, Kiemo statiniai -

9. Žemės sklype yra pastatai, priklausantys kitiems savininkams nėra

10. Vadovaujantis Lietuvos Respublikos Vyriausybės 1992 m. gegužės 12 d. nutarimu Nr. 343 „Dėl specialiųjų žemės ir miško naudojimo sąlygų patvirtinimo“ (Žin., 1992, Nr. 22-652) naudojant žemės sklypą turi būti laikomasi šių specialiųjų žemės, miško ir vandens telkinių naudojimo sąlygų:

2: II. Kelių apsaugos zonos

6: VI. Elektros linijų apsaugos zonos

UAB Metrum LT
Techninis buhalteris

Andrius Bumblis

11. Žemės sklypui nustatyti žemės servitutai:

a. n.

12. Žemės savininkas sudaręs raštiškus susitarimus su kitais asmenimis dėl žemės servitutų, bendrų objektų naudojimo ir kitų žemės nuosavybės ar naudojimo sąlygų: *nėra*

13. Žemės savininkas įsipareigoja saugoti ir prižiūrėti riboženklis, ir yra susipažinęs su Lietuvos Respublikos administracinių teisės pažeidimų kodekso 47 straipsnio nuostatomis: pastovių žemėnaudos riboženklių sunaikinimas arba gadinimas užtraukia baudą nuo septyniiasdešimt dviejų iki vieno šimto keturiasdešimt keturių eurų
Valstybės įmonė Kazlų Rūdos mokomoji miškų urėdija a.k. 165841621

Pastabos: *nėra riboženkliai Nr. 6, 7, 8, parengti gretimose sklypuose*

Aktas surašytas dviem egzemplioriais: pirmas egzempliorius įteikiamas užsakovui, antrasis – Nacionalinės žemės tarnybos prie Žemės ūkio ministerijos Marijampolės, Kazlų Rūdos ir Kalvarijos skyriui kartu su nekilnojamojo turto objektų kadastrinių matavimų byla.

matininkė

(kadastrinius matavimus atlikusio asmens pareigų pavadinimas)

(parašas)

JOLANTA BLĖDIENĖ

(vardas, pavardė)

Sutinku:

Valstybės įmonė Kazlų Rūdos mokomoji miškų urėdija
(savininko ar naudotojo vardas pavardė)

(parašas)


(data)

Žemės sklypo ribos paženklintos ir jų pagrindu parengtas žemės sklypo planas atitinka teisės aktų reikalavimus Nacionalinės žemės tarnybos prie Žemės ūkio ministerijos Marijampolės, Kazlų Rūdos ir Kalvarijos skyriaus vedėjas

(parašas)

(vardas ir pavardė)

(data)





VALSTYBĖS ĮMONĖ REGISTRŲ CENTRAS
Vincio Kudirkos g. 18-3, 03105 Vilnius, tel. (8 5) 2688 262, faks. (8 5) 2688 311, el.p. info@registrucentras.lt

NEKILNOJAMOJO TURTO REGISTRO CENTRINIO DUOMENŲ BANKO IŠRAŠAS

2017-03-08 11:03:44

1. Nekilnojamojo turto registre įregistruotas turtas:

Registro Nr.: 70/9516

Registro tipas: Statiniai

Sudarymo data: 1995-09-28

Adresas: Kazlių Rūda, Vytauto g. 58

Registro tvarkytojas: Valstybės įmonės Registrų centro Marijampolės filialas

2. Nekilnojamieji daiktai:

2.1.

Pastatas - Gyvenamasis namas

Unikalus daikto numeris: 5198-8003-9018

Daikto pagrindinė naudojimo paskirtis: Gyvenamoji (vieno buto pastatai)

Pažymėjimas plane: 1A2/p

Statybos pabaigos metai: 1988

Baigtumo procentas: 100 %

Šildymas: Centrinis šildymas iš centralizuotų sistemų

Vandentiekis: Komunalinis vandentiekis

Nuotekų šalinimas: Komunalinis nuotekų šalinimas

Sienos: Plytos

Stogo danga: Metalas

Aukštų skaičius: 2

Bendras plotas: 383.00 kv. m

Naudingas plotas: 216.07 kv. m

Gyvenamasis plotas: 97.86 kv. m

Verslo plotas: 62.75 kv. m

Rūšių (pusrūšių) plotas: 166.93 kv. m

Tūris: 1519 kub. m

Užstatytas plotas: 207.00 kv. m

Kambarių skaičius: 6

Atkūrimo sąnaudos (statybos vertė): 41823 Eur

Fizinio nusidėvėjimo procentas: 6 %

Atkuriamoji vertė: 40242 Eur

Vidutinė rinkos vertė: 12073 Eur

Vidutinės rinkos vertės nustatymo data: 1997-02-14

Kadastro duomenų nustatymo data: 1995-09-28

2.2.

Pastatas - Ūkinis pastatas

Unikalus daikto numeris: 5198-8003-9029

Daikto pagrindinė naudojimo paskirtis: Pagalbinio ūkio

Pažymėjimas plane: 211/p

Statybos pabaigos metai: 1988

Baigtumo procentas: 100 %

Sienos: Plytos

Aukštų skaičius: 1

Tūris: 555 kub. m

Užstatytas plotas: 206.00 kv. m

Atkūrimo sąnaudos (statybos vertė): 10558 Eur

Fizinio nusidėvėjimo procentas: 11 %

Atkuriamoji vertė: 9397 Eur

Vidutinė rinkos vertė: 2819 Eur

Vidutinės rinkos vertės nustatymo data: 1997-02-14

Kadastro duomenų nustatymo data: 1995-09-28

2.3

Pastatas - Ūkinis pastatas

Unikalus daikto numeris: 4400-4474-5488

Daikto pagrindinė naudojimo paskirtis: Pagalbinio ūkio

Pažymėjimas plane: 311/ž

Statybos pradžios metai: 2010

Statybos pabaigos metai: 2010


Statinio kategorija: I grupės nesudėtingas

Baigtumo procentas: 100 %

Šildymas: Nėra

Vandentiekis: Nėra

Nuotekų šalinimas: Nėra



TIKRA

Sienos: Medis su karkasu
 Aukštų skaičius: 1
 Tūris: 74 kub. m
 Užstatytas plotas: 34.00 kv. m
 Koordinatė X: 6069068
 Koordinatė Y: 467748
 Atkūrimo sąnaudos (statybos vertė): 4740 Eur
 Fizinio nusidėvėjimo procentas: 20 %
 Atkuriamoji vertė: 3790 Eur
 Vidutinė rinkos vertė: 294 Eur
 Vidutinės rinkos vertės nustatymo būdas: Masinis vertinimas
 Vidutinės rinkos vertės nustatymo data: 2017-01-12
 Kadastro duomenų nustatymo data: 2017-01-12

- 2.4. Priklausinys Kiti inžineriniai statiniai - Kiemo statiniai
 Priklausanti dalis: 1/1 priklauso pastatui Nr. 5198-8003-9018, aprašytam p. 2.1.
 Aprašymas / pastabos: (kiemo aikštelė, tvora, kanalizacijos šuliniai (5 vnt.))
 Unikalus daikto numeris: 5198-8003-9036
 Daikto pagrindinė naudojimo paskirtis: Kiti inžineriniai statiniai
 Statybos pabaigos metai: 1988
 Baigtumo procentas: 100 %
 Atkūrimo sąnaudos (statybos vertė): 6274 Eur
 Atkuriamoji vertė: 4611 Eur
 Vidutinė rinkos vertė: 1383 Eur
 Vidutinės rinkos vertės nustatymo data: 1997-02-14
 Kadastro duomenų nustatymo data: 1995-09-28

3. Daikto priklausiniai iš kito registro: įrašų nėra

4. Nuosavybė:

4.1.

Nuosavybės teisė
 Savininkas: LIETUVOS RESPUBLIKA, a.k. 111105555
 Daiktas: pastatas Nr. 4400-4474-5488, aprašytas p. 2.3.
 Įregistravimo pagrindas: 2017-02-01 Deklaracija apie statybos užbaigimą Nr. 7-109
 Įrašas galioja: Nuo 2017-03-08

4.2.

Nuosavybės teisė
 Savininkas: LIETUVOS RESPUBLIKA, a.k. 111105555
 Daiktas: pastatas Nr. 5198-8003-9018, aprašytas p. 2.1.
 pastatas Nr. 5198-8003-9029, aprašytas p. 2.2.
 kiti statiniai Nr. 5198-8003-9036, aprašyti p. 2.4.
 Įregistravimo pagrindas: 1995-08-09 Savivaldybės mero potvarkis Nr. 74
 Įrašas galioja: Nuo 1998-01-17

5. Valstybės ir savivaldybių žemės patikėjimo teisė: įrašų nėra

6. Kitos daiktinės teisės:

6.1.

Turto patikėjimo teisė
 Patikėtinis: Valstybės įmonė Kazlų Rūdos mokomoji miškų urėdija, a.k. 165841621
 Daiktas: pastatas Nr. 4400-4474-5488, aprašytas p. 2.3.
 Įregistravimo pagrindas: 2017-02-01 Deklaracija apie statybos užbaigimą Nr. 7-109
 Įrašas galioja: Nuo 2017-03-08

6.2.

Turto patikėjimo teisė
 Patikėtinis: Valstybės įmonė Kazlų Rūdos mokomoji miškų urėdija, a.k. 165841621
 Daiktas: pastatas Nr. 5198-8003-9018, aprašytas p. 2.1.
 pastatas Nr. 5198-8003-9029, aprašytas p. 2.2.
 kiti statiniai Nr. 5198-8003-9036, aprašyti p. 2.4.
 Įregistravimo pagrindas: 1995-08-09 Savivaldybės mero potvarkis Nr. 74
 Įrašas galioja: Nuo 1998-01-17

7. Juridiniai faktai: įrašų nėra

8. Žymos: įrašų nėra

Atstovas

Atstovas

9. Specialiosios žemės ir miško naudojimo sąlygos: įrašų nėra

10. Daikto registravimas ir kadastro žymos:

10.1.

Kadastrinius matavimus atliko (kadastro žyma)
VYTAUTAS POŽARSKAS

Daiktas: pastatas Nr. 4400-4474-5488, aprašytas p. 2.3.

[registravimo pagrindas: 2008-09-03 Kvalifikacijos pažymėjimas Nr. 2M-M-654
2017-01-12 Nekilnojamojo daikto kadastro duomenų byla
Nr. 58/1074

[rašas galioja: Nuo 2017-03-08

10.2

Suformuotas naujas (daikto registravimas)

Daiktas: pastatas Nr. 4400-4474-5488, aprašytas p. 2.3.

[registravimo pagrindas: 2017-01-12 Nekilnojamojo daikto kadastro duomenų byla
Nr. 58/1074

2017-02-01 Deklaracija apie statybos užbaigimą Nr. 7-109
[rašas galioja: Nuo 2017-03-08

11. Registro pastabos ir nuorodos: įrašų nėra

12. Kita Informacija:

Žemės sklypo, kuriame yra statiniai,

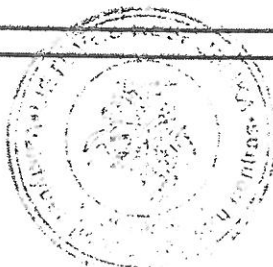
kadastrinis Nr.: 5146/0002:199

Archyvinės bylos Nr.: 58/1074

13. Informacija apie duomenų sandoriui tikslinimą: įrašų nėra

2017-03-08 11:03:44

Dokumentą atspausdino Registratore
ekspertė



IRENA
LATVINSKIENĖ

TIKRA

Vyriausybės tarnautojas

Andrius Biombulis



UAB "Metrum LT"

KOPILIA

NEKILNOJAMOJO DAIKTO KADASTRINIŲ MATAVIMŲ BYLA

Tomas: 1

Nekilnojamojo turto objektas: Statinys (statiniai)

Bylos Nr.: 58/1074

Registro Nr.: 70/9516 (Statiniai)

Adresas: Kazlų Rūdos sav. Kazlų Rūdos m. Vytauto g. 58

Lapų skaičius: 4

SUDERINTA

(pareigos)

(parašas)

(vardas, pavardė)

(data)

KIRBA
Lytvytis Indaritis
Archiūš Bumbulis

Bylos Nr. 58/1074

Tomo Nr. 1

Registro 70/9516


KOPĖJOS

BYLOS TOMO VIDAUS APYRAŠAS

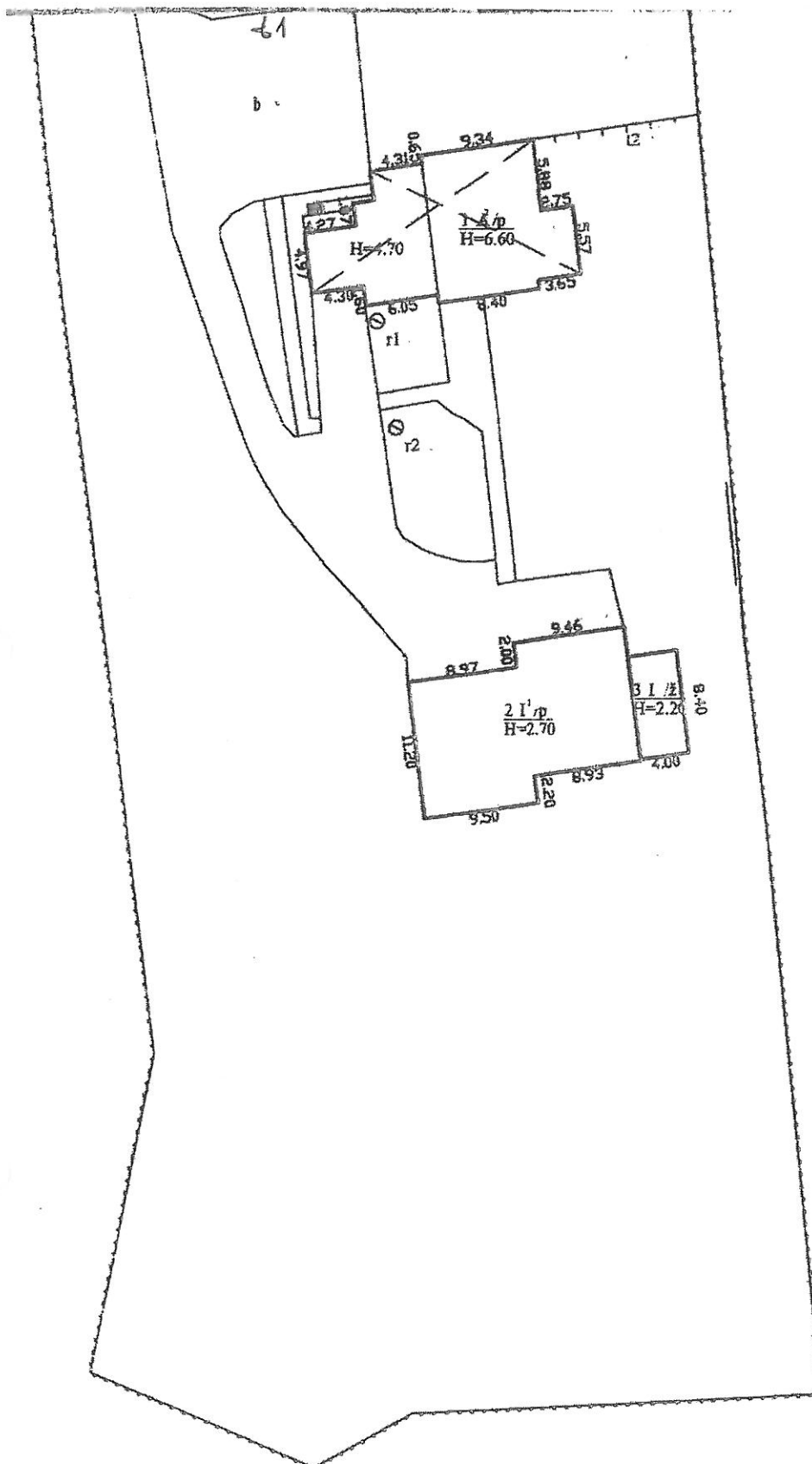
Eil. Nr.	Dokumento pavadinimas	Dokumento		Lapų skaič.	Bylos lapų numeriai	Pastabos
		Nr.	Data			
1	Statinio planas "STATINIŲ IŠDĖSTYMO PLANAS"		2017-01-12	1	1	
2	Pagalbinio pastato, jo dalių kadastro duomenys 1B FORMA		2017-01-12	1	2	
3	Pagalbinio pastato, jo dalių ir priestatų įkainojimas (perkainojimas) 2B FORMA		2017-01-12	1	3	

Vidaus apyrašo lapų 3

Direktorius Vytautas Požarskas




2017-01-12
M.B.A.
Vilniaus apskr. valdovas
Audronius Bumbulis



UAB "Metrum LT"
 V. Požarskas
 2017-01-12

UAB "Metrum LT"			
Pažymėjimo Nr. 2M-M-654, išduotas 2008-09-03			
Pareigos	V., pavardė	Parašas	DATA
Direktorius	V. Požarskas		2017-01-12
Statinių išdėstymo planas		1:500	
Kazlų Rūdos sav. Kazlų Rūdos m. Vytauto g. 58			
Sudarytas pagal 2017-01-12 architektūrinį matavimų duomenis		Pastašo pažymėjimas planas 311/ž	



Pagalbinio pastato, jo dalių kadastro duomenys

Adresas Kazlų Rūdos sav. Kazlų Rūdos m. Vytauto g. 58

Unikalus Nr. 4400-4474-5488

Viso pastato			
Tūris: kub. m	74	Koordinatė X:	6069068
Užstatytas plotas: kv. m	34	Koordinatė Y:	467748
Baigtumo procentas: %	100	Statinio kategorija:	I grupės nesudėtingas
Daikto būklė:			

Kadastro duomenys	Pagalbinis pastatas		
Duomenys užfiksuoti	2017-01-12		
Žymėjimas	311/2		
Pavadinimas	Ūkinis pastatas		
Statybos pradžios metai:	2010		
Statybos pabaigos metai:	2010		
Rekonstravimo pradžios metai:			
Rekonstravimo pabaigos metai:			
Kap. remonto pradžios metai:			
Kap. remonto pabaigos metai:			
Modernizavimo pradžios metai:			
Modernizavimo pabaigos metai:			
Papr. remonto pradžios metai:			
Papr. remonto pabaigos metai:			
Baigtumo procentas: %	100		
Aukštų skaičius:	1		
Tūris: kub. m	74		
Pamatai:	Betonas		
Sienos:	Medis su karkasu		
Perdanga:	Medis		
Stogo konstrukcija:	Šlaitinis		
Stogo danga:	Asbestcementis		
Išorės apdaila:	Medinės dailylentės		
Pertvaros:	Nėra		
Grindys:	Monolitinės		
Langai:	Nėra		
Durys:	Medinės		
Šildymas:	Nėra		
Vandentiekis:	Nėra		
Nuotekų šalinimas:	Nėra		
Dujos:	Nėra		
Elektra:	Yra		

Parengė Direktorius Vytautas Požarskas



Antanas J. Baniulis

Antanas Baniulis

30-Sau-2017 17:13:55



* 1 0 6 9 2 4 1 6 2 6 *

Lapas 1 iš 1

Pagalbinio pastato, jo dalių ir prietaisų įkainojimas (perkainojimas)

Adresas Kazlų Rūdos sav. Kazlų Rūdos m. Vytauto g. 58
Unikalus Nr. 4400-4474-5488

Vertės nustatymo data	(P)	Žymėjimas	Pavadinimas	Kasmetinis vertės mažinimo koeficientas	Matavimo vienetas	Kiekis	Kainynas ir lentelė	Vieneto statybos vertė po indeksavimo, Eur	Atkūrimo kaštai (statybinių vertė), Eur	Nusidėvėjimas %	Atkūrimo moji vertė, Eur	Vietovės patalpos koeficientas	Vidutinė rinkos vertė, Eur
1	2	3	4	5	6	7	8	9	10	11	12	13	14
2017-01-12		312	Ukinis pastatas	2.9	kub. m	74	Modelis: 14776	64	4740	20	3790		294
	1	311/2	Ukinis pastatas	2.9	kub. m	74	NTK 2017-2,7,6	64.42		20			

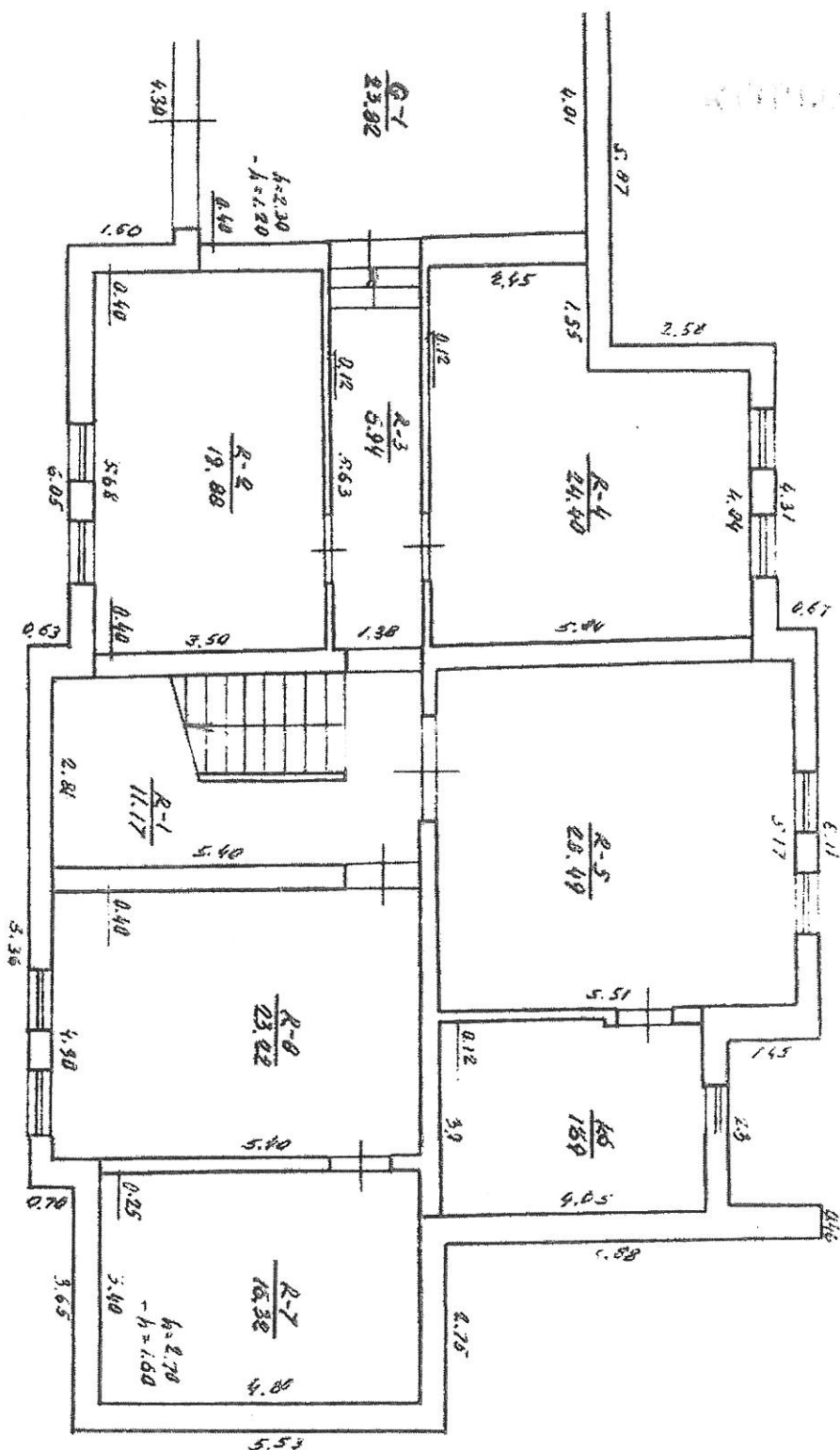
Parengė Direktorius Vytautas Požarskas



Ukras
Vytautas Bumbulis
Adrius Bumbulis



* 1 0 6 9 2 4 1 6 2 7 *



TIBRA
Tropische Subtropen
Antarctica

0178144

1890

34 12 1870

4

4.97
 3.50
 15.09
 3.67
 0.50
 4.30
 1.60
 0.40
 1.60
 1.48
 1.60
 2.58
 3.92
 4.31
 0.65
 6.15
 5.10
 1.2
 17.34
 0.44
 4.81
 1.1
 3.05
 0.42
 4.81
 0.42
 1.52
 1.7
 2.59
 1.77
 1.4
 3.87
 2.39
 1.5
 1.5
 15.36
 3.39
 4.50
 3.65
 0.27
 0.70
 2.75
 3.34
 1.3
 12.58
 2.69
 1.45
 0.50
 88.5
 2.75
 3.57
 3.74
 4.34
 15.23
 0.42
 2.40
 0.27
 0.27
 3.83
 0.27
 1.48
 1.48
 3.4
 1.09
 1.4
 3.19
 2.20
 3.1
 5.43
 6.18
 2.3
 23.67
 3.2
 13.68
 3.49
 3.92
 4.31
 0.65
 6.15
 5.10
 1.2
 17.34
 0.44
 4.81
 1.1
 3.05
 0.42
 4.81
 0.42
 1.52
 1.7
 2.59
 1.77
 1.4
 3.87
 2.39
 1.5
 1.5
 15.36
 3.39
 4.50
 3.65
 0.27
 0.70
 2.75
 3.34
 1.3
 12.58
 2.69
 1.45
 0.50
 88.5
 2.75
 3.57
 3.74
 4.34
 15.23
 0.42
 2.40
 0.27
 0.27
 3.83
 0.27
 1.48
 1.48
 3.4
 1.09
 1.4
 3.19
 2.20
 3.1
 5.43
 6.18
 2.3
 23.67
 3.2
 13.68
 3.49
 3.92
 4.31
 0.65
 6.15
 5.10
 1.2
 17.34
 0.44
 4.81
 1.1
 3.05
 0.42
 4.81
 0.42
 1.52
 1.7
 2.59
 1.77
 1.4
 3.87
 2.39
 1.5
 1.5
 15.36
 3.39
 4.50
 3.65
 0.27
 0.70
 2.75
 3.34
 1.3
 12.58
 2.69
 1.45
 0.50
 88.5
 2.75
 3.57
 3.74
 4.34
 15.23
 0.42
 2.40
 0.27
 0.27
 3.83
 0.27
 1.48
 1.48
 3.4
 1.09
 1.4
 3.19
 2.20
 3.1
 5.43
 6.18
 2.3
 23.67
 3.2
 13.68
 3.49
 3.92
 4.31
 0.65
 6.15
 5.10
 1.2
 17.34
 0.44
 4.81
 1.1
 3.05
 0.42
 4.81
 0.42
 1.52
 1.7
 2.59
 1.77
 1.4
 3.87
 2.39
 1.5
 1.5
 15.36
 3.39
 4.50
 3.65
 0.27
 0.70
 2.75
 3.34
 1.3
 12.58
 2.69
 1.45
 0.50
 88.5
 2.75
 3.57
 3.74
 4.34
 15.23
 0.42
 2.40
 0.27
 0.27
 3.83
 0.27
 1.48
 1.48
 3.4
 1.09
 1.4
 3.19
 2.20
 3.1
 5.43
 6.18
 2.3
 23.67
 3.2
 13.68
 3.49
 3.92
 4.31
 0.65
 6.15
 5.10
 1.2
 17.34
 0.44
 4.81
 1.1
 3.05
 0.42
 4.81
 0.42
 1.52
 1.7
 2.59
 1.77
 1.4
 3.87
 2.39
 1.5
 1.5
 15.36
 3.39
 4.50
 3.65
 0.27
 0.70
 2.75
 3.34
 1.3
 12.58
 2.69
 1.45
 0.50
 88.5
 2.75
 3.57
 3.74
 4.34
 15.23
 0.42
 2.40
 0.27
 0.27
 3.83
 0.27
 1.48
 1.48
 3.4
 1.09
 1.4
 3.19
 2.20
 3.1
 5.43
 6.18
 2.3
 23.67
 3.2
 13.68
 3.49
 3.92
 4.31
 0.65
 6.15
 5.10
 1.2
 17.34
 0.44
 4.81
 1.1
 3.05
 0.42
 4.81
 0.42
 1.52
 1.7
 2.59
 1.77
 1.4
 3.87
 2.39
 1.5
 1.5
 15.36
 3.39
 4.50
 3.65
 0.27
 0.70
 2.75
 3.34
 1.3
 12.58
 2.69
 1.45
 0.50
 88.5
 2.75
 3.57
 3.74
 4.34
 15.23
 0.42
 2.40
 0.27
 0.27
 3.83
 0.27
 1.48
 1.48
 3.4
 1.09
 1.4
 3.19
 2.20
 3.1
 5.43
 6.18
 2.3
 23.67
 3.2
 13.68
 3.49
 3.92
 4.31
 0.65
 6.15
 5.10
 1.2
 17.34
 0.44
 4.81
 1.1
 3.05
 0.42
 4.81
 0.42
 1.52
 1.7
 2.59
 1.77
 1.4
 3.87
 2.39
 1.5
 1.5
 15.36
 3.39
 4.50
 3.65
 0.27
 0.70
 2.75
 3.34
 1.3
 12.58
 2.69
 1.45
 0.50
 88.5
 2.75
 3.57
 3.74
 4.34
 15.23
 0.42
 2.40
 0.27
 0.27
 3.83
 0.27
 1.48
 1.48
 3.4
 1.09
 1.4
 3.19
 2.20
 3.1
 5.43
 6.18
 2.3
 23.67
 3.2
 13.68
 3.49
 3.9

Andrena Blandensis

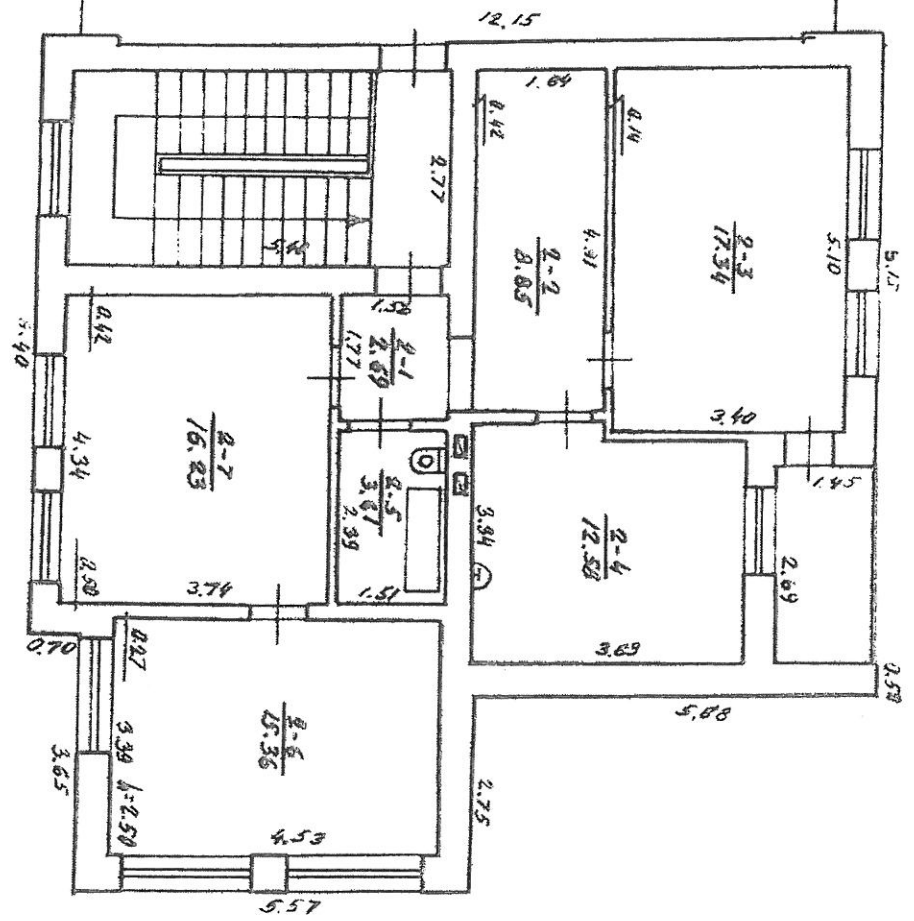
$H = 4.33$

Warus alio

1950

7266A

KOPIJA



Pyramis bulgarica
Augustus Buntin

PROJEKTOVANJE

VRHUNO

Handwritten: TVJPP BUIRAS
Namų valdos techninės apskaitos
K O R T E L Ė

Forma Nr. 1

Kazly Rada m. Vubarto p-vk, skg. Nr. 58

<i>Karl P. P. P.</i>	34	12
Miesias	KV	80

Data	Vaidybos TEISINĖ REGISTRACIJA	Vaidoma dalis	Vaidymo pagrindas	Invent. pažyma
95.09.28	K. RUDIS NOKOMETI MISKU UREDIJA TEISINĖ REGISTRACIJA	1A ³ / _p 23 ¹ / _p	Klasifikacija MERIS POTVARNIS Nr. 74 1995 m. 08 09	52
95.10.20	PATIKESIMO TEISE K. RUDIS NOKOMETI MISKU UREDIJA	1A ³ / _p 23 ¹ / _p	Klasifikacija VNR 100-5 m. 01 01	146

Žemės sklypo plotas m²

[illegible]

Pasūtų skaičius sklupė ir jų plotas m²

[illegible]

Naunq vāidos īkainojimo suvestinė

Paviršus vertė					Dabartinė vertė				
Data	pasirinkti statiniai	pagalbinai pastatai	kiemo statiniai	Viso	Data	pasirinkti statiniai	pagalbinai pastatai	kiemo statiniai	Viso
97.02.14	144405	36456	21662	202523	97.02.14	138947	28446	15982	187315
					1.6-03	41684	9734	4776	56194

Pagalbinai pastatai

Inventor. data	Paviršus plauka	Pastatų pavadinimas	Statybos metai	Medžiagos		Matmenys					Išrašymo lentelės Nr.	Vieneto vertė vedus patalpas	Statybos vertė	Sudėvėj. %	Dabart. vertė	1.6-03
				stienų	stogo	ilgis	plotis	plotas	aukštis	tūris						
97.02.14 27.11	27.11	Užs. pastatai	1988	Asfaltas	Sifonai	1.4	5.0	205.69	2.70	555	3.1	65.69	36456	11	32446	9734

TIKRA
Paviršius būklė
Aukštis, tūris

Vairūs statiniai

Inventor. data	Paviršus plauka	Kiemo paviršius	Statybos metai	Medžiagos		Matmenys					Išrašymo lentelės Nr.	Vieneto vertė vedus patalpas	Statybos vertė	Sudėvėj. %	Dabart. vertė	1.6-03
				stienų	stogo	ilgis	plotis	plotas	aukštis	tūris						
97.02.14		Talpa	1988	Asfaltas				535			12.66	15.16	16253	27	7435	2245
		Talpa	1988	bet. pl.				111			12.67	28.75	3151	27	2324	633
		Bortelion	1988	bet. pl.		191					12.68	17.25	3234	27	2465	721
		Talpa	1988	bet. pl.		26		29	1.10		12.47	26.93	781	45	424	124
		Talpa	1988	bet. pl.		112		157	1.40		12.52	16.48	2588	27	1884	567
		Latv. stat.	1988	bet. z.						1	12.43	311.43	311	11	277	83
		Latv. stat.	1988	bet. z.						1	12.45	311.43	311	11	277	83
		Latv. stat.	1988	bet. z.						1	12.45	311.43	311	11	277	83
		Latv. stat.	1988	bet. z.						1	12.45	311.43	311	11	277	83
		Latv. stat.	1988	bet. z.						1	12.45	311.43	311	11	277	83
		Viso būvniec.											21662		15982	4776

Pastato inventorinės žinios

Kačlys Rūda miestas Vytauto g-vė, a., sk. Nr. 58 e

Inventorinis numeris		
Miestas	Kvartalas	Sklypas
<u>Kačlys Rūda</u>	<u>34</u>	<u>10</u>

Raidė	Pastato paskirtis	Statybos metai	Aukštų sk.	Fondas
<u>18²</u>	<u>Gyvenamas</u>	<u>1988</u>	<u>2</u>	<u>Žemė ūkinis</u>

Eil. Nr.	Konstruktyvių elementų pavadinimas	Konstruktyvių elementų jų užbaigimo ir techninio stovio aprašymas	Data <u>95.03.31</u>			Data		
			Lyginamasis sv.	Susidėvėjimo %	Vidutinis susidėv. %	Lyginamasis sv.	Susidėvėjimo %	Vidutinis susidėv. %
1	Pamatal	<u>betono</u>	7					
2		<u>plytės</u>	26					
3	rištos	<u>plytės</u>						
4	Konstruktijos Danga Stogas:	<u>čerpės</u>	4					
5	Perdengimas	<u>g/b</u>	7					
6	Grindys	<u>lentos</u>	7					
7	Langai	<u>pagr. apkausta</u>						
8	Durys	<u>pagr. apkausta</u>						
9	Vidaus san technikos ir elektros įrengimai	<u>pagr. apkausta</u> <u>centraliz. vandentiekis, kanalizacija, elektros įrengimai</u>	10					
10	Apdailos darbai	<u>pagr. apkausta</u>	15					
11	Kiti darbai	<u>pagr. apkausta</u>	16					
			P					
		Viso lygin. sv.	100					
		Pastato susidėv. <u>42.05-68</u>						

PASTATO CHARAKTERISTIKA

Data	Pastate yra			CHARAKTERISTIKA												Sniego p. ojas	Kapitalo remonto data	
	Rūsiai	Pustėris	Mansarda	Vandentiek.		Kanalizacija		Centr. apšildym.				Karštas vanduo	Dujos	Telefonas	Radijas			Elektra
				Miesto	Vietinis	Miesto	Vietinis	kauklinės kauklinės	vietinės kauklinės	šilum. t. ir SEC								
91.03.31	ye	-	-	ye	-	ye	-	-	ye	-	ye	ye	ye	-	ye	-	330	-

PASTATO DALYS (PRIETAISAI IR KT.)

Data	Raidė	Pavadinimas	Stat. metai	Pamatal	Stenos	Perden.	Stogas	Grindys	Langai ir durys	Apdailos darbai	Apšildymas	Susid. %
<u>95.03.31</u>	<u>18²</u>	<u>Rūsiai</u>	<u>1988</u>	<u>-</u>	<u>betono</u>	<u>g/b</u>	<u>-</u>	<u>bet.</u>	<u>pagr.</u>	<u>pagr.</u>	<u>-</u>	<u>6-7</u>

Audrius Bumbulis

		95.05.81 Data						Data					
		Butų skaičius	Kambarių sk.	Bendrasis plotas m²	tame skaičiuje			Butų skaičius	Kambarių sk.	Bendrasis plotas m²	tame skaičiuje		
					Gyvenamasis plotas	Pagrindinis plotas	Pagalbinis plotas				Gyvenamasis plotas	Pagrindinis plotas	Pagalbinis plotas
Gyvenami butai		2	6	153,32	97,86		55,46						
tame skaičiuje	1-no kambario												
	2-ju kambarių												
	3-ju kambarių	2	6	153,32	97,86		55,46						
	4-ju kambarių												
	5-ju kambarių												
Tame sk. butai a) rūšiuose													
b) pusrūšiuose													
Tamburų ir techn. patalpos				23,88			23,88						
patalpos				143,11			143,11						
patalpos				52,75	52,44	10,31							
viso		2	6	385,00	57,86	52,44	232,70						
Vandentiekis		2	6	216,07	97,86	52,44	65,77						
Kanalizacija		2	6	216,07	97,86	52,44	65,77						
Centrinis apšildymas		2	6	216,07	97,86	52,44	65,77						
t. sk. apšildymas iš ŠEC													
Kardas vanduo		2	6	216,07	97,86	52,44	65,77						
Butai su voniomis ir dušais		2	6	153,32	97,86		55,46						
Apšildomas plotas				216,07	97,86	52,44	65,77						

PASTATO IR JO DALIŲ KAINOJIMAS

Data	Raktas	Ilgis	Plotas	Plotas m²	Aukštis	Tūris m³	Kaiminiko ir kaimynės Nr.	Vieneto kaina įvedus patalpas	Sąlyginė vertė	Susidėjęs jimo %	Kambarių e. rub.
1995 m.	10/2/p Gyvenamasis 11233702	iv.	iv.	207,38	4,33	898	21-17	52,32	79474	6	74705
	10/2/p Rinkai	iv.	iv.	214,17	4,90	621					
17.02.14	10/2/p Gyvenamasis 11233702	iv.	iv.	207,38	4,33	898	1,2	106,17	95343	7	88665
	10/2/p Rinkai	iv.	iv.	214,17	4,90	621	2,2	87,06	54062	7	88665
								144405			138897
											41684

1995 m. 05 mėn. 31 d.

Tikrinio:

[Signature]

100

Vista to 58

[illegible]

**LIETUVOS RESPUBLIKOS VYRIAUSYBĖS KANCELIARIJA
TEISĖS GRUPĖ**

IŠVADA

**DĖL LIETUVOS RESPUBLIKOS VYRIAUSYBĖS NUTARIMO „DĖL NEKILNOJAMŲJŲ
DAIKTŲ KAZLŲ RŪDOJE, VYTAUTO G. 58 PERDAVIMO KAZLŲ RŪDOS
SAVIVALDYBĖS NUOSAVYBĖN“ PROJEKTO (TOLIAU – PROJEKTAS)
(TAP NR. 17-1840) (TAIS NR. 17-13646)**

2017-12-06 Nr.NV-3116

Vilnius

Įvertinę Projekto atitiktį įstatymams, Lietuvos Respublikos Vyriausybės nutarimams bei teisės technikos reikalavimams, teikiame šias pastabas:

1. Atkreiptinas dėmesys į tai, kad Projektu numatoma perduoti *valstybės įmonės* Kazlų Rūdos mokomosios miškų urėdijos patikėjimo teise valdomą turtą. Atsižvelgiant į tai, pažymėtina, kad pagal Lietuvos Respublikos valstybės ir savivaldybės įmonių įstatymo 13 straipsnio 6 dalies nuostatas, *sprendimo projektą rengianti valstybės ar savivaldybės įmonės savininko teisės ir pareigas įgyvendinanti institucija Vyriausybės nustatyta tvarka turi pagrįsti jo atitiktį Lietuvos Respublikos valstybės ir savivaldybių turto valdymo, naudojimo ir disponavimo juo įstatyme nustatytiems valstybės ir savivaldybių turto valdymo, naudojimo ir disponavimo juo principams bei įvertinti dėl dalies įmonės turto perdavimo kitiems asmenims kylančią riziką tenkinti įmonės kreditorių reikalavimus Lietuvos Respublikos valstybės biudžeto ar savivaldybių biudžetų lėšomis*, todėl atitinkamai pildytina Projekto lydimoji medžiaga. Be to, atsižvelgdami į minėtas nuostatas, taip pat į Valstybės turto perdavimo valdyti, naudoti ir disponuoti juo patikėjimo teise tvarkos aprašo, patvirtinto Vyriausybės 2001 m. sausio 5 d. nutarimu Nr. 16, 11.9 papunktį, atkreipiame dėmesį, kad kartu su Projektu turėtų būti pateikta *Finansų ministerijos išvada*, įvertinanti dėl dalies įmonės turto perdavimo kitiems patikėjimo teisės subjektams kylančią riziką tenkinti įmonės kreditorių reikalavimus Lietuvos Respublikos valstybės biudžeto arba įmonės lėšomis.

2. Atkreipiame dėmesį, kad kartu su Projektu pateiktoje nereikalingų arba netinkamų (negalimų) naudoti nekilnojamojo turto apžiūros pažymoje komisija pasiūlė gyvenamąjį namą su dviem ūkiniais pastatais ir kiemo statiniais pripažinti nereikalingais *VĮ miškų urėdijos* valstybės funkcijoms įgyvendinti, o ne pripažinti nereikalingais *valstybės* funkcijoms įgyvendinti.

Teisės grupės patarėja

Inga Baršienė