

**AB „LIETUVOS GELEŽINKELIAI“  
GELEŽINKELIŲ INFRASTRUKTŪROS DIREKCIJA**

Lietuvos Respublikos susisiekimo ministerijai

2018-01-31 Nr. 2(21)-54

**DĖL VIEŠOSIOS GELEŽINKELIŲ INFRASTRUKTŪROS OBJEKTŲ NURAŠYMO**

AB „Lietuvos geležinkeliai“ (toliau – bendrovė) patikėjimo teise valdomas turtas, paminėtas šio rašto priede, yra nenaudojamas bendrovės reikmėms bei funkciškai (technologškai) nusidėvėjęs bei trukdo statyti naujus statinius, rekonstruoti esamus statinius ar teritorijas.

Atsižvelgiant į tai, bei vadovaujantis Lietuvos Respublikos geležinkelių transporto kodekso 23 straipsnio 1 ir 5 dalimis, teikiame Jums viešosios geležinkelių infrastruktūros valdytojo sprendimą dėl viešosios geležinkelių infrastruktūros objektų pripažinimo netinkamais (negalimais) naudoti dėl jų funkcinio nusidėvėjimo, dėl trukdymo statyti naujus statinius, rekonstruoti esamus statinius ar teritorijas ir prašome, vadovaujantis Lietuvos Respublikos valstybės ir savivaldybių turto valdymo, naudojimo ir disponavimo juo įstatymo 26 straipsnio 1 dalies 2, 7 punktais ir Lietuvos Respublikos Vyriausybės 2001 m. spalio 19 d. nutarimu Nr. 1250 patvirtintu Pripažinto nereikalingu arba netinkamu (negalimu) naudoti valstybės ir savivaldybių turto nurašymo, išardymo ir likvidavimo tvarkos aprašu, inicijuoti Lietuvos Respublikos Vyriausybės nutarimą dėl minėto turto (pagal priedą) nurašymo bei demontavimo.

**PRIDEDAMA:**

1. Nurašomų netinkamų (negalimų) naudoti AB „Lietuvos geležinkeliai“ patikėjimo teise valdomų nekilnojamųjų daiktų sąrašas, 1 lapas.
2. AB „Lietuvos geležinkeliai“ generalinio direktoriaus pavaduotojo - Geležinkelių infrastruktūros direkcijos direktoriaus 2017 m. sausio 3 d. įsakymo Nr. Į(DI)-1 „Dėl valstybės turto pripažinimo netinkamu (negalimu) naudoti“ kopija, 2 lapai.
3. AB „Lietuvos geležinkeliai“ Nereikalingų arba netinkamų (negalimų) naudoti nekilnojamųjų daiktų apžiūros pažymų (2017 m. gegužės 23 d. Nr. 2(IF-1)-1692, 2017 m. spalio 6 d. Nr. 2(IF-3)-191, 2017 m. lapkričio 30 d. Nr. LS(IF-4)-155 kopijos, 3 vnt.
4. Nekilnojamojo daikto kadastrinių matavimų bylų (Nr. 10/226148, Nr. 19396/35391, Nr. 91/15877, Nr. 21/4866), kopijos, 4 vnt.
5. Nekilnojamojo turto registro centrinio duomenų banko išrašų (registro Nr. 44/396956, Nr. 10/322566, Nr. 91/13912, Nr. Nr.50/149479, ) kopijos, 5 vnt.
6. Kultūros paveldo departamento prie Kultūros ministerijos ir Valstybinės saugomų teritorijų tarnybos prie Aplinkos ministerijos raštų kopijos, 6 lapai.

Generalinio direktoriaus pavaduotojas –  
Geležinkelių infrastruktūros direkcijos direktorius



Karolis Sankovskis

Jolita Dudulienė, 269 3024

**NURAŠOMŲ NETINKAMŲ (NEGALIMŲ) NAUDOTI AKCINĖS BENDROVĖS „LIETUVOS GELEŽINKELIAI“ PATIKĖJIMO TEISE  
VALDOMŲ NEKILNOJAMŲJŲ DAIKTŲ SĄRAŠAS**

Eil. Nr.	Nurašomo nekilnojamojo daikto pavadinimas	Nurašomo nekilnojamojo daikto adresas	Ilgis, m, *Tūris, m <sup>3</sup> , **Aukštis, m	Unikalus numeris	Likutinė vertė 2017 m. gruodžio 31 d., eurai
<i>Dėl trukdymo statyti naujus statinius, rekonstruoti esamus statinius ar teritorijas</i>					
1.	Lentvario geležinkelio stoties privažiuojamasis kelias Nr. 38 su iešmu Nr.55	Trakų r. sav., Lentvaris, Vokės g.	300,50	4400-0584-1242	0,58
2.	Lentvario geležinkelio stoties privažiuojamasis kelias Nr. 39	Trakų r. sav., Lentvaris, Vokės g.	117,20	4400-0731-0198	0,29
3.	Lauko tualetas	Trakų r. sav., Lentvaris, Vokės g. 16A	*5	4400-2020-1230	0,29
<i>Dėl funkcinio (technologinio) nusidėvėjimo</i>					
4.	Tvora	Šiaulių r. sav., Kairių sen., Šilėnų k., Geležinkelio g. 20	813	4400-2873-1762	19.302,38
5.	Estakada su gelžbetonine sienute	Klaipėda, Perkėlos g.	173,15	4400-2060-2310	0,58
6.	Estakada su gelžbetonine sienute	Klaipėda, Perkėlos g.	173,15	4400-2060-2320	0,58
<b>Iš viso</b>					<b>19.304,70</b>

**AB „LIETUVOS GELEŽINKELIAI“  
GENERALINIO DIREKTORIAUS PAVADUOTOJAS-  
GELEŽINKELIŲ INFRASTRUKTŪROS DIREKCIJOS DIREKTORIUS**

**ĮSAKYMAS  
DĖL VALSTYBĖS TURTO PRIPAŽINIMO  
NETINKAMU (NEGALIMU) NAUDOTI**

2017 m. *sausio 3* d. Nr. *GA-1*  
Vilnius

Vadovaudamasis Lietuvos Respublikos geležinkelių transporto kodekso 23 straipsnio 1 ir 5 dalimis, AB „Lietuvos geležinkeliai“ generalinio direktoriaus 2016 m. gruodžio 7 d. įsakymu Nr. Į-941 „*Dėl viešosios geležinkelių infrastruktūros valdytojo funkcijų vykdymo*“, Lietuvos Respublikos valstybės ir savivaldybių turto valdymo, naudojimo ir disponavimo juo įstatymo 26 straipsnio 1 dalies 2, 7 punktais ir atsižvelgdamas į AB „Lietuvos geležinkeliai“ generalinio direktoriaus 2015 m. birželio 12 d. įsakymu Nr. Į-485 „*Dėl viešosios geležinkelių infrastruktūros objektų, kuriuos tikslinga nurašyti arba perduoti, pripažinimo nereikalingais arba netinkamais (negalimais) naudoti komisijų sudarymo*“ sudarytos komisijos pasiūlymus, pateiktus *Nereikalingų arba netinkamų (negalimų) naudoti nekilnojamųjų daiktų apžiūros pažymose* (2017 m. gegužės 23 d. Nr. 2(IF-1)-1692, 2017 m. spalio 6 d. Nr. LS(IF-3)-191, 2017 m. lapkričio 30 d. Nr. LS(IF-4)-155), patvirtintus 2017 m. gruodžio 14 d. protokolu Nr. 4(VTN)-6:

1. Pripažinti valstybei nuosavybės teise priklausančią ir AB „Lietuvos geležinkeliai“ patikėjimo teise valdomą turtą netinkamu (negalimu) naudoti ir siūlau LR teisės aktų nustatyta tvarka jį nurašyti bei demontuoti:

1.1. *dėl trukdymo statyti naujus statinius, rekonstruoti esamus statinius ar teritorijas:*

1.1.1. Lentvario geležinkelio stoties privažiuojamąjį kelią Nr. 38 su iešmu Nr.55 (1 vnt.), esantį Vokės g., Lentvaris, Trakų r. sav. (nekilnojamojo turto registro Nr. 44/396956, unik. Nr. 4400-0584-1242, ilgis – 300,50 m);

1.1.2. Lentvario geležinkelio stoties privažiuojamąjį kelią Nr. 39, esantį Vokės g., Lentvaris, Trakų r. sav. (nekilnojamojo turto registro Nr. 44/396956, unik. Nr. 4400-0731-0198, ilgis – 117,20 m);

1.1.3. lauko tualetą, esantį Vokės g. 16A, Lentvaris, Trakų r. sav. (nekilnojamojo turto registro Nr. 10/322566, unik. Nr. 4400-2020-1230, pažymėjimas plane – v, tūris – 5 m<sup>3</sup>).

1.2. *dėl funkcinio (technologinio) nusidėvėjimo:*

1.2.1. tvorą, esančią Geležinkelio g. 20, Šilėnų k., Kairių sen., Šiaulių r. sav. (nekilnojamojo turto registro Nr. 91/13912, unik. Nr. 4400-2873-1762, pažymėjimas plane – T7, ilgis – 813 m);


1.2.2. estakadą su gelžbetonine sienute, esančią Perkėlos g., Klaipėdoje (nekilnojamojo turto registro Nr. 50/149479, unik. Nr. 4400-2060-2310, pažymėjimas plane – 1t, ilgis – 173,15 m., aukštis - 6,83 m);

1.2.3. estakadą su gelžbetonine sienute, esančią Perkėlos g., Klaipėdoje (nekilnojamojo turto registro Nr. 50/149479, unik. Nr. 4400-2060-2320, pažymėjimas plane – 2t, ilgis – 173,15 m., aukštis - 6,83 m).

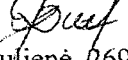
2. Įpareigoju Geležinkelių infrastruktūros direkcijos Komercijos departamento Turto valdymo ir žemėtvarkos skyrių parengti teikimą Susisiekimo ministerijai dėl 1 punkte nurodyto netinkamu (negalimu) naudoti pripažinto valstybės turto nurašymo ir demontavimo LR teisės aktų nustatyta tvarka.

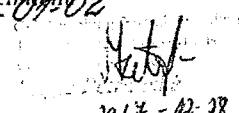
3. Imuosi kontroliuoti, kaip vykdomas šis įsakymas.

L.e. Geležinkelių infrastruktūros direkcijos direktoriaus  
pareigas

 Arvydas Dveilys

AB „Lietuvos geležinkeliai“  
Geležinkelių infrastruktūros direkcijos  
Konferencijos departamentui direktoriaus pavaduotoja-  
Turto valdymo ir žemėtvarkos skyriaus viršininkė  
Ilona Puskūšimienė

Parengė:   
Jolita Dudulienė, 269 3024  
2017-12-28

  
2017-12-28

Iteikti: IF-1, IF-3, IF-4, F, ISF, DI, TR, TD, TIS

  
2017-12-29

1  
Pripažinto nereikalingu arba  
netinkamu (negalimu) naudoti  
valstybės ir savivaldybių turto  
nurašymo, išardymo ir  
likvidavimo tvarkos aprašo  
I priedas

AB „Lietuvos geležinkeliai“  
(Turto valdytojo pavadinimas)

**NEREIKALINGŲ ARBA NETINKAMŲ (NEGALIMŲ) NAUDOTI NEKILNOJAMŲJŲ  
DAIKTŲ APŽIŪROS PAŽYMA**

2017-05-23 Nr. 2(1F-1)-1692  
Vilnius

AB „Lietuvos geležinkeliai“ generalinio direktoriaus 2015 m. birželio 12 d. įsakymu *Del viešosios geležinkelių infrastruktūros objektų, kuriuos tikslinga nurašyti arba perduoti, pripažinimo nereikalingais arba netinkamais (negalimais) naudoti komisijų sudarymo* Nr. Į-485 sudaryta į filialo „Vilniaus geležinkelių infrastruktūra“ apskaitą įtrauktų viešosios geležinkelių infrastruktūros objektų, kuriuos tikslinga nurašyti arba perduoti, pripažinimo nereikalingais arba netinkamais (negalimais) naudoti komisija:

Mindaugas Sližys – filialo vyriausiasis inžinierius, komisijos pirmininkas,  
Konstantinas Frolovas – filialo direktoriaus pavaduotojas,  
Romas Balnys - filialo direktoriaus pavaduotojas,  
Aleksandras Michno – filialo direktoriaus pavaduotojas,  
Žilvinas Mikėlionis - filialo vyriausiojo inžinieriaus pavaduotojas,  
Alina Jasiulevič – filialo Teisės ir vidaus kontrolės sektoriaus viršininkė,  
Raimondas Krečius – AB „Lietuvos geležinkeliai“ Krovinių vežimo direkcijos Vilniaus regiono stočių skyriaus vyriausiasis inžinierius,  
apžiūrėjo turtą:

**1. Turto pavadinimas:**

Susisiekimo komunikacijos – Lentvario geležinkelio stoties privažiuojamasis kelias Nr. 38, ilgis – 300,50 m, iešmas Nr.55 – 1 vnt.;

Susisiekimo komunikacijos – Lentvario geležinkelio stoties privažiuojamasis kelias Nr. 39, ilgis – 117,20 m;

Kiti statiniai (inžineriniai) – lauko tualetas, unikalus Nr. 4400-2020-1230.

**2. Identifikavimo duomenys:**

Susisiekimo komunikacijos – Lentvario geležinkelio stoties privažiuojamasis kelias Nr. 38 (adresas – Trakų r. sav., Lentvaris, Vokės g.), unikalus Nr. 4000-0584-1242, bendras kelio ilgis – 300,50 m, statybos metai – 1967.

Susisiekimo komunikacijos – Lentvario geležinkelio stoties privažiuojamasis kelias Nr. 39 (adresas – Trakų r. sav., Lentvaris, Vokės g.), unikalus Nr. 4400-0731-0198, bendras kelio ilgis – 117,20 m, statybos metai – 1900.

Kiti statiniai (inžineriniai) - lauko tualetas (adresas – Trakų r. sav. Lentvario m. Vokės g. 16A), unikalus Nr. 4400-2020-1230, statybos metai – 1975.

**3. Kadastrinių matavimų bylos numeris:** 10/226148; 19396/35391.

**4. Teisinės registracijos numeris, data, registro įstaigos pavadinimas:**

Susisiekimo komunikacijos – Lentvario geležinkelio stoties privažiuojamasis kelias Nr. 38, (Susisiekimo ministro 2009-03-10 įsakymas Nr. 3-79, Valstybės įmonė Registrų centras Vilniaus filialas).

Susisiekimo komunikacijos – Lentvario geležinkelio stoties privažiuojamasis kelias Nr. 39, (Susisiekimo ministro 2009-03-10 įsakymas Nr. 3-79, Valstybės įmonė Registrų centras Vilniaus filialas).

Kiti statiniai (inžineriniai) – lauko tualetas, (Susisiekimo ministro 2010-07-16 įsakymas Nr. 3-445, Valstybės įmonė Registrų centras Vilniaus filialas).

**5. Žemės sklypas:** kadastrinis Nr.7944/8001:2 Lentvario m. k.v., unik. Nr. 4400-2153-5666

**6. Kiti duomenys apie turtą:**

Registro įrašo Nr.: 44/396956, 10/322566.

**7. Turto būklė:**

Susisiekimo komunikacijos – Lentvario geležinkelio stoties privažiuojamasis kelias Nr. 38, (unikalus Nr. 4000-0584-1242), Lentvario geležinkelio stoties privažiuojamasis kelias Nr. 39 (unikalus Nr. 4400-0731-0198) su jų priklausiniais yra nusidėvėję, nenaudojami, AB „Lietuvos geležinkeliai“ filialo „Vilniaus geležinkelių infrastruktūra“ poreikiams nereikalingi. Keliuose Nr. 38, Nr. 39 daug netinkamų pabėgių (beveik visi supuvę), bėgiai su didele nuodyla, metalinės medžiagos (iešmai, padėklai, bėgiai, tvarslės, sąvaržos) pažeistos korozijos. Pagal *Ardanuy Ingenieria S.A.* parengtą *Geležinkelio kontaktinio tinklo (geležinkelio ruožas Kyviškės – Valčiūnai – Vaidotai – Paneriai, Vilniaus raj. ir Vilniaus m.) statybos ir Lentvario traukos pastotės (Vokės g. 16a, Lentvario m., Trakų r. sav.) rekonstravimas* darbo projektą numatytas aukščiau minėtų privažiuojamųjų kelių demontavimas.

Kiti statiniai (inžineriniai) – lauko tualetas, pastebimas grunto išplovimas arba išspaudimas iš po pado, vertikali pamatų deformacija, kiauriniai plyšiai sienose, stogo dangą susidėvėjusi, mediena pažeista biologinių kenkėjų, išgrėbimo duobė apgriuvusi. Pagal *Ardanuy Ingenieria S.A.* parengtą *Geležinkelio kontaktinio tinklo (geležinkelio ruožas Kyviškės – Valčiūnai – Vaidotai – Paneriai, Vilniaus raj. ir Vilniaus m.) statybos ir Lentvario traukos pastotės (Vokės g. 16a, Lentvario m., Trakų r. sav.) rekonstravimas* darbo projektą numatytas lauko tualetų demontavimas.

**Komisijos pasiūlymai:**

*Remiantis Ardanuy Ingenieria S.A. parengtu Geležinkelio kontaktinio tinklo (geležinkelio ruožas Kyviškės – Valčiūnai – Vaidotai – Paneriai, Vilniaus raj. ir Vilniaus m.) statybos ir Lentvario traukos pastotės (Vokės g. 16a, Lentvario m., Trakų r. sav.) rekonstravimas* darbo projektu ir vadovaujantis Lietuvos Respublikos Geležinkelių transporto kodekso 23 straipsnio 5 punktu bei Lietuvos Respublikos valstybės ir savivaldybių turto valdymo, naudojimo ir disponavimo juo įstatymo 26 straipsnio 1 dalies 7 punktu, siūloma – Lentvario geležinkelio stoties privažiuojamąjį kelią Nr. 38 (unikalus Nr. 4000-0584-1242) ir Lentvario geležinkelio stoties

privažiuojamąjį kelią Nr. 39 (unikalus Nr. 4400-0731-0198) su jų priklausiniais bei lauko tualetą (unikalus Nr. 4400-2020-1230) pripažinti netinkamais (negalimais) naudoti kaip trukdančius statyti naujus statinius ir rekonstruoti esamus statinius ir teritorijas bei inicijuoti turto nurašymo ir demontavimo procedūras LR teisės aktų nustatyta tvarka.

Komisijos pirmininkas



Mindaugas Sližys

Komisijos nariai:



Konstantinas Frolovas



Aleksandras Michno



Romas Balnys



Žilvinas Mikelionis



Alina Jasiulevič



Raimondas Krečius



Pripažinto nereikalingu arba netinkamu (negalimu)  
naudoti valstybės ir savivaldybių turto nurašymo,  
išardymo ir likvidavimo tvarkos aprašo  
1 priedas

**AB „LIETUVOS GELEŽINKELIAI“  
NEREIKALINGŲ ARBA NETINKAMŲ (NEGALIMŲ) NAUDOTI  
NEKILNOJAMŲJŲ DAIKTŲ APŽIŪROS PAŽYMA**

2017 m. spalio 6 d. Nr. LS(IF-3)-191  
Šiauliai

Komisija, sudaryta AB „Lietuvos geležinkeliai“ generalinio direktoriaus 2015 m. birželio 12 d. įsakymu Nr. Į-485 1.4 p., susidedanti iš

Mariaus Kulikausko – filialo „Šiaulių geležinkelių infrastruktūra“ direktoriaus – komisijos pirmininko;

narių: Jurij Surovec – filialo „Šiaulių geležinkelių infrastruktūra“ direktoriaus pavaduotojo;

Janinos Indriulienės – filialo „Šiaulių geležinkelių infrastruktūra“ ūkio viršininkės;

Denio Michalenko – filialo „Šiaulių geležinkelių infrastruktūra“ skyriaus viršininko;

apžiūrėjo:

**I. Turto pavadinimas: kiti inžineriniai statiniai – tvora;**

1. Identifikavimo duomenys: *Šiaulių r. sav., Kairių sen., Šilėnų k., Geležinkelio g. 20, žymėjimas plane – T7, unikalus Nr. 4400-2873-1762, reg. Nr. 91/13912;*

2. Kadastrinių matavimų bylos numeris: 91/15877;

3. Teisinės registracijos numeris, data, registro įstaigos pavadinimas: *Susisiekimo ministro 2014-10-27 įsakymas Nr. 3T-39, Valstybės įmonės Registrų centro Šiaulių filialas;*

4. Žemės sklypo plotas (arais): 1619,54;

5. Kiti duomenys apie turtą: *statybos metai – 2014, aukštis – 1,53÷1,73 m, medžiaga – metalas;*

6. Turto būklė: *gera.*

Komisijos pasiūlymai:

1. Optimizuojant AB „Lietuvos geležinkeliai“ veiklą dalis funkcijų, susijusių su kelių priežiūra, remontu bus perduotos dukterinei įmonei UAB Geležinkelio tiesimo centras. Šių tikslų įgyvendinimui numatoma pertvarkyti Šilėnų geležinkelio stotyje esančias filialo „Šiaulių geležinkelių infrastruktūra“ ir UAB Geležinkelio tiesimo centras gamybinės teritorijas. Tvorą, skiriančią minėtų įmonių teritorijas, neleisdžia maksimaliai pritaikyti esamų plotų gamybiniais poreikiams.

2. Bendrovei AB „Lietuvos geležinkeliai“ netikslinga naudoti lėšas statinio priežiūrai.

Vadovaujantis LR geležinkelių transporto kodekso 23 straipsnio 5 punktu bei valstybės ir savivaldybių turto valdymo, naudojimo ir disponavimo juo įstatymo 26 straipsnio 1 dalies 2 punktu, **siūloma:**

1. pripažinti **kitus inžinerinius statinius – tvorą** (unikalus Nr. 4400-2873-1762), esančią Šiaulių r. sav., Kairių sen., Šilėnų k., Geležinkelio g. 20, netinkama (negalima) naudoti dėl jos funkcinio (technologinio) nusidėvėjimo bei inicijuoti šio statinio nurašymo procedūras LR teisės aktų nustatyta tvarka.

2. nurašius minėtą statinį organizuoti jo demontavimo procedūras.

Komisijos pirmininkas

Marius Kulikauskas

Komisijos nariai:

Jurij Surovec

Janina Indriulienė

Denis Michalenko



Pripažinto nereikalingu arba netinkamu (negalimu)  
Naudoti valstybės ir savivaldybių turto nurašymo,  
Išardymo ir likvidavimo tvarkos aprašo  
1 priedas

## AB „LIETUVOS GELEŽINKELIAI“

### NEREIKALINGŲ ARBA NETINKAMŲ (NEGALIMŲ) NAUDOTI NEKILNOJAMŲJŲ DAIKTŲ APŽIŪROS PAŽYMA

2017-11-30 Nr. LS/F-4)-155  
Klaipėda

AB „Lietuvos geležinkeliai“ generalinio direktoriaus 2015 m. birželio 12 d. įsakymu Nr. Į-485 „Dėl viešosios geležinkelių infrastruktūros objektų, kuriuos tikslinga nurašyti arba perduoti pripažinimo nereikalingais arba netinkamais (negalimais) naudoti komisijų sudarymo“ sudaryta komisija:

Aldas Milišiūnas – filialo „Klaipėdos geležinkelių infrastruktūra“ vyriausiasis inžinierius, komisijos pirmininkas;

komisijos nariai:

Anatolijus Simonavičius – filialo „Klaipėdos geležinkelių infrastruktūra“ direktoriaus pavaduotojas;

Saulius Čižauskas – filialo „Klaipėdos geležinkelių infrastruktūra“ direktoriaus pavaduotojas;

Laima Kaunaitė – filialo „Klaipėdos geležinkelių infrastruktūra“ Gamybės ir technikos skyriaus viršininkė

Mindaugas Bumblauskas – Elektros tiekimo Klaipėdos pogrupio vadovas;

Rimantas Žiaušys – filialo „Klaipėdos geležinkelių infrastruktūra“ Pastatų ūkio vyriausiasis specialistas;

Vidas Kazakauskas – Klaipėdos geležinkelio stoties Stočių darbo koordinatorius;

pakviestas į komisijos darbą – Gražvydas Baranauskas Kelio statinių ūkio viršininkas.

**Turtą:** Estakadą Draugystės gel. stoties Perkėlos kelyno (1t) ir Estakadą Draugystės gel. stoties Perkėlos kelyno (2t)

**Identifikavimo duomenys:**

Susisiekimo komunikacijos – Estakada su gelžbetonine sienute, Klaipėda, Perkėlos g. unik. Nr. 4400-2060-2310;

Susisiekimo komunikacijos – Estakada su gelžbetonine sienute, Klaipėda, Perkėlos g. unik. Nr. 4400-2060-2320.

**Kadastrinių matavimų bylos numeris (inventorinės bylos):** Nr. 21/4866

**Teisinės registracijos numeris, data, registro įstaigos pavadinimas:** registro Nr. 50/149479, 2000-07-05, Valstybės įmonė Registrų centras.

**Kiti duomenys apie turtą:**

Susisiekimo komunikacijos – Estakada su gelžbetonine sienute Klaipėda, Perkėlos g. Ilgis=173.15 Aukštis=6.83m (pažymėjimas plane 1t);

Susisiekimo komunikacijos – Estakada su gelžbetonine sienute Klaipėda, Perkėlos g. Ilgis=173.15 Aukštis=6.83m (pažymėjimas plane 2t).

**Turto būklė:** Turtas nenaudojamas bei tolimesniam naudojimui nereikalingas.

Draugystės gel. stoties Perkėlos kelyne esančios dvi estakados su atraminėmis gelžbetoninėmis sienutėmis patikėjimo teise valdomos AB „Lietuvos geležinkeliai“.

Estakadų būklė su gelžbetoninėmis atraminėmis sienutėmis patenkinama, statybos metai: 1986. Nuo statybos pradžios kapitalinis remontas Estakadoms ir sienutėms nebuvo atliekamas, estakadų hidroizoliacija pažeista. Abi estakados turi tokius pačius parametrus: ilgis – 173,15 m, aukštis 6,83 m, plotis – 15,0 m.

Demontavus estakadas ir gelžbetonines atramines sienutes liekamųjų medžiagų nelieka, medžiagos – realizuojamas kaip statybinis laužas.

Ant minėtų estakadų yra nutiesti Draugystės gel. stoties Perkėlos kelyno privažiuojamieji keliai Nr. 23, 24 dėl kurių fizinio ir funkcinio (technologinio) nusidėvėjimo AB „Lietuvos geležinkeliai“ 2017-10-20 raštu Nr. 2-2572 kreipėsi į Susisiekimo ministeriją prašydama inicijuoti LR Vyriausybės nutarimą dėl turto nurašymo.

Išardžius minėtus kelius, jų paskirčiai kaip pagrindas tarnavusios estakados su gelžbetoninėmis sienutėmis tampa nebereikalingos ir nebenaudojamos. Estakados su gelžbetoninėmis sienutėmis užima nemažą teritorijos plotą Perkėlos kelyno krantinės Smeltės pusiasalyje. Nugriovus, minėtus, nenaudojamų ir funkciškai (technologškai) nusidėvėjusių, statinius atsirastų galimybė tikslingai pritaikyti teritoriją naujiems KLASCO krovos darbams bei sudarytų galimybes Smeltės pusiasalio infrastruktūros plėtros vystymui.

**Komisijos siūlymas:** siūloma, vadovaujantis LR geležinkelių transporto kodekso 23 straipsnio 5 punktu ir LR valstybės ir savivaldybės turto valdymo, naudojimo ir disponavimo juo įstatymo 26 straipsnio 1 dalies 2 punktu pripažinti viešosios geležinkelio infrastruktūros objektus – **Estakada su gelžbetonine sienute** (unik. Nr. 4400-2060-2310, pažymėjimas plane 1t), **Estakada su gelžbetonine sienute** (unik. Nr. 4400-2060-2320, pažymėjimas plane 2t), netinkamais (negalimais) naudoti dėl jų funkcinio (technologinio) nusidėvėjimo bei inicijuoti objektų nurašymo procedūras LR teisės aktų nustatyta tvarka. Nurašius minėtus objektus organizuoti demontavimo procedūras.

Komisijos pirmininkas

Aldas Milišiūnas

Komisijos nariai

Anatolijus Simonavičius

Saulius Čižauskas

Laima Kaunaitė

Rimantas Žiaušys

Mindaugas Bumblauskas

Vidas Kazakauskas

Kviestasis komisijos narys

Gražvydas Baranauskas



VALSTYBĖS ĮMONĖS REGISTRŲ CENTRO  
VILNIAUS FILIALAS

NEKILNOJAMOJO TURTO OBJEKTO  
KADASTRINIŲ MATAVIMŲ BYLA

TOMAS 1

Nekilnojamojo turto objektas:	Inžineriniai statiniai
Žemės sklypo kadastrinis Nr.:	
Bylos Nr.:	10/226148
Registro Nr.:	44/396956
Adresas:	Trakų r. sav., Lentvaris, Vokės g.
Lapų skaičius:	7

Vyresnysis kadastro  
specialiste

Danutė Sergevič

2008-12-02

Bylos Nr. 10/226148  
Registro Nr. 44/396956  
Tomo Nr. 1

## BYLOS TOMO VIDAUS APYRAŠAS

Eil. Nr.	Dokumento pavadinimas	Dokumento		Lapų sk.	Bylos lapų numeriai	Pastabos
		Nr.	data			
1	Geležinkelių linijų planas 3G forma	1	2008.11.26	2	1 – 2	
2	Geležinkelių linijos, jos įrenginių ir statinių kadastro duomenys 1G forma	1	2008.11.26	2	3 – 4	
3	Geležinkelių linijų, jos įrenginių ir statinių įkainojimas (perkainojimas) 2G forma	1	2008.11.26	2	5 – 6	

Vidaus apyrašo 6 lapai

Matininkas  
(parcigos)

(parašas)

E.Budrys  
(v.pavardė)

2008.11.26

(data)

# GELEŽINKELIŲ LINIJŲ PLANAS M 1:2000

Geležinkelių linijos pavadinimas ir numeris	Lentvario stoties keliai Nr.38, 39
Savivaldybė	Trakų r.

## KOORDINACIŲ ŽINIARAŠTIS

Taško Nr.	X	Y	Taško Nr.	X	Y
1	6056661.56	569073.39			
2	6056666.91	569055.84			
3	6056669.36	569044.74			
4	6056671.09	569032.07			
5	6056672.38	569016.24			
6	6056671.94	568995.00			
7	6056669.21	568976.31			
8	6056664.77	568949.93			
9	6056662.20	568932.34			
10	6056660.44	568904.99			
11	6056660.23	568892.83			
12	6056660.45	568861.35			
13	6056660.62	568818.30			
14	6056662.53	568775.00			
15	6056668.43	568829.26			
16	6056676.45	568776.72			

Žiniaraštį sudarė:

Matininkas  
(kadastro duomenis nustatiusio  
asmens pareigų pavadinimas)

(parašas)

E. Budrys  
(vardas ir pavardė)

A.V.

**Valstybės įmonės Registrų centro Vilniaus filialas**  
(juridinio asmens, atlikusio kadastrinius matavimus, pavadinimas)

**GELEŽINKELIŲ LINIJOS, JOS ĮRENGINIŲ IR STATINIŲ KADASTRO DUOMENYS**

2008-11-26  
(data)

Adresas	Geležinkelio linijos pavadinimas bei numeris	LENTVARIO GELEŽINKELIO STOTIES PRIVAŽIUOJAMASIS KELIAS Nr.38
	Savivaldybė	TRAKŲ R.

Įrenginio pavadinimas	Skaičius	Įrenginio pavadinimas	Yra	Nėra
Peronai	-	Magistralinės kabelinės TV-DV linijos	x	Nėra
Rampos	-	Apšvietimo bokštai	Yra	x
Unikalūs Nr.	4400-0584-1242	Kontaktinis tinklas	x	Nėra
		Magistralinės oro signalizacijos ir ryšių linijos	Yra	x
		Magistralinės kabelinės signalizacijos ir ryšių linijos	Yra	x

Bendras privažiuojamojo kelio Nr.38 ilgis (nuo iešmo Nr.41 kryžmės galo iki atramos) – 300,50 m

Įrenginio pavadinimas	Kelio Nr.	Atskaitos taškai	Kiekis, vnt.	Ilgis, m	Plotis, m, (diametras), mm	Tūris, m³	Tipas (markė)
Žemės sankasa	38	1 ÷ 14	x		x	1863,0	Pylimas
Viršūninis kelio įrenginys	38	1 ÷ 14	x	269,50	x		R43, R65
Tiltai	38				x		
Viadukai	38				x		
Iešmai, bėgių sankryža	38	11	1	31,00/27,00	x		R50 1/9
Pervažos	38				x		
Pralaidos	38				x		

Matininkas  
(Vykdytojo pareigos)

A.V.

(Parašas)

Eugenijus Budrys  
(Vardas ir pavardė)

**Valstybės įmonės Registrų centro Vilniaus filialas**  
(juridinio asmens, atlikusio kadastrinius matavimus, pavadinimas)

## GELEŽINKELIŲ LINIJOS, JOS ĮRENGINIŲ IR STATINIŲ KADASTRO DUOMENYS

2008-11-26

(data)

Adresas	Geležinkelio linijos pavadinimas bei numeris	LENTVARIO GELEŽINKELIO STOTIES PRIVAŽIUOJAMASIS KELIAS Nr.39
	Savivaldybė	TRAKŲ R.

Įrenginio pavadinimas	Skaičius	Įrenginio pavadinimas	Yra	Nėra
Peronai	-	Magistralinės kabelinės TV-DV linijos	x	Nėra
Rampos	-	Apšvietimo bokštai	Yra	x
Unikalūs Nr.	4400-0731-0198	Kontaktinis tinklas	x	Nėra
		Magistralinės oro signalizacijos ir ryšių linijos	Yra	x
		Magistralinės kabelinės signalizacijos ir ryšių linijos	Yra	x

Bendras privažiuojamojo kelio Nr.39 ilgis (nuo iešmo Nr.55 smailės smaigalio iki atramos) – 117,20 m

Įrenginio pavadinimas	Kelio Nr.	Atskaitos taškai	Kiekis, vnt.	Ilgis, m	Plotis, m, (diametras), mm	Tūris, m³	Tipas (markė)
Žemės sankasa	39	11, 15, 16	x		x	727,00	Pylimas
Viršutinis kelio įrenginys	39	11, 15, 16	x	90,20	x		R43, R50
Tiltai	39				x		
Viadukai	39				x		
Iešmai, bėgių sankryža	39				x		
Pervažos	39				x		
Pralaidos	39				x		

Matininkas

(Vykdytojo pareigos)

A.V.

(Parašas)

Eugenijus Budrys  
(Vardas ir pavardė)



## Kitų statinių įkainojimas (perkainojimas)

Adresas Trakų r. sav. Lentvario m. Vokės g.  
Unikalus Nr. 4400-0584-1242

Pavadinimas	Vertės nustatymo data	Įkainojimas (I), Perkainojimas (P)	Kasmetinis vertės mažinimo koeficientas	Matavimo vienetas	Kiekis	Kainynas ir lentelė	Vieneto statybos vertė po indeksavimo, Lt	Atkūrimo kaštai (statybinė vertė), Lt	Nusidėėjimas %	Atkurtiamoji vertė, Lt	Vietovės pataisos koeficientas	Vidutinė rinkos vertė, Lt
1	2	3	4	5	6	7	8	9	10	11	12	13
Geležinkelio privažiuojamasis kelias Nr. 38 K	2013-12-27	P	0,9	kub.	1863	NTK 2013-3.4.1.1	18	33500	75	8380	1	8380
BALASTAS B	2013-12-27	P	4,3	m	269,5	NTK 2013-3.4.2	201	54200	75	13500	1	13500
BĖGIAI R43	2013-12-27	P	4,3	m	89,5	NTK 2013-3.4.3	894	80000	75	20000	1	20000
BĖGIAI R65	2013-12-27	P	4,3	m	180	NTK 2013-3.4.3	1129	203000	75	50800	1	50800
IESMAS NR.55	2013-12-27	P	6,7	vnt.	1	NTK 2013-3.4.4	103000	103000	75	25800	1	25800
<b>Viso</b>								<b>474000</b>		<b>118000</b>		<b>118000</b>

Parengė

Trakų ir Elektrėnų skyriaus  
vyrėsnioji kadastro specialistė

*Arūnė Demčėnienė*

A.V.



\* 1 0 4 3 0 5 1 0 3 5 \*

## Kitų statinių įkainojimas (perkainojimas)

Adresas Trakų r. sav. Lentvario m. Vokės g.  
Unikalus Nr. 4400-0731-0198

Pavadinimas	Vertės nustatymo data	Įkainojimas (I), Perkainojimas (P)	Kasmetinis vertės mažinimo koeficientas	Matavimo vienetas	Kiekis	Kainynas ir lentelė	Vieneto statybos vertė po indeksavimo, Lt	Atkūrimo kaštai (statybinė vertė), Lt	Nusidėėjimas %	Atkuriamoji vertė, Lt	Vietovės patalpos koeficientas	Vidutinė rinkos vertė, Lt
I	2	3	4	5	6	7	8	9	10	11	12	13
PYLIMAS P	2013-12-27	P	0,9	kub.	727	NTK 2013-3.4.1.1	18	13100	75	3270	1	3270
BALASTAS B	2013-12-27	P	4,3	m	90,2	NTK 2013-3.4.2	201	18100	75	4530	1	4530
BĖGIAI R43	2013-12-27	P	4,3	m	79,2	NTK 2013-3.4.3	894	70800	75	17700	1	17700
BĖGIAI R50	2013-12-27	P	4,3	m	11	NTK 2013-3.4.3	983	10800	75	2700	1	2700
<b>Viso</b>								<b>113000</b>		<b>28200</b>		<b>28200</b>

Parengė Trakų ir Elektrėnų skyriaus  
vyresnioji kadastro specialistė

*Irena Demčienienė*  
Irena Demčienienė

A.V.



\* 1 0 4 3 0 5 1 4 7 3 \*

Lapas 1 iš 1

Valstybės įmonė Registrų centras Vilniaus filialas  
(juridinio asmens, atlikusio kadastrinius matavimus, pavadinimas)

# GELEŽINKELIŲ LINIJOS, JOS ĮRENGINIŲ IR STATINIŲ ĮKAINOJIMAS (PERKAINOJIMAS)

2008-11-26  
(data)

Trakų r. sav.

(geležinkelio linijos, jos įrenginių ir statinių adresas (savivaldybė))

Statybos kainos indeksas: 1163,24

Lentvario stoties privažiuojamasis kelias Nr. 38

Geležinkelio linijos pavadinimas ir numeris	Geležinkelio linijos, jos įrenginių ir statinių pavadinimas	Vertės nustatymo data	Įkainojimas (I)	Perkainojimas (P)	Atskaitos taškai	Kasmetinės vertės mažėjimo koeficientas	Statybos metai	Matavimo vienetas	Kiekis	Kainynas NTK 2008 ir lentelė	Vieneto statybos vertė po indeksavimo, Lt	Atkūrimo kaštai (statybinė vertė), Lt	Nusidėėjimas, %	Atkuriamoji vertė, Lt	Vietovės pataisos koeficientas	Vidutinė rinkos vertė, Lt
1	2	3	4	5	6	7	8	9	10	11	12	13	14	15	16	
Kelias Nr. 38	Žemės sankasa:															
	Pylimas	2008-11-26	P		0,90	1900	m³	1863	3.4.1.1	18,80	35000	75	8756	1,0	8756	
	Viršutinis kelio įrenginys:															
	Balastas	2008-11-26	P		4,30	1900	m	269,50	3.4.2	244,00	65800	75	16400	1,0	16400	
	Bėgiai, pabėgiai:	2008-11-26	P		4,30	1900	m	269,50			250000	75	62500	1,0	62500	
	Tipas R43, med. pabėg.						m	89,50	3.4.3	791,00	70800					
	Tipas R65, med. pabėg.						m	180,00	3.4.3	996,00	179000					
	lešmas Nr. 55	2008-11-26	P	11	6,70	1967	vnt	1	3.4.4	105000	105000	75	26300	1,0	26300	
	Iš viso:							300,50			456000	75	114000		114000	

Matininkas  
(Vykdytojo pareigos)

(Parašas)

Eugenijus Budrys  
(Vardas ir pavardė)

A.V.

**Valstybės įmonė Registrų centras Vilniaus filialas**  
(juridinio asmens, atlikusio kadastrinius matavimus, pavadinimas)

**GELEŽINKELIŲ LINIJOS, JOS ĮRENGINIŲ IR STATINIŲ ĮKAINOJIMAS (PERKAINOJIMAS)**

2008-11-26  
(data)

Trakų r. sav.

(geležinkelio linijos, jos įrenginių ir statinių adresas (savivaldybė))

Statybos kainos indeksas: 1163,24

Lentvario stoties privažiuojamasis kelias Nr. 39

Geležinkelio linijos pavadinimas ir numeris	Geležinkelio linijos, jos įrenginių ir statinių pavadinimas	Vertės nustatymo data	Įkainojimas (I)	Perkainojimas (P)	Atskaitos taškai	Kasmetinės vertės mažėjimo koeficientas	Statybos metai	Matavimo vienetas	Kiekis	Kainynas NTK 2008 ir lentelė	Vieneto statybos vertė po indeksavimo, Lt	Atkūrimo kaštai (statybinė vertė), Lt	Nusidėvėjimas, %	Atkūriamoji vertė, Lt	Vietovės pataisos koeficientas	Vidutinė rinkos vertė, Lt
1	2	3	4	5	6	7	8	9	10	11	12	13	14	15	16	
Kelias Nr. 39	Žemės sankasa:			11, 15, 16												
	Pylimas	2008-11-26	P			0,90	1900	m³	727,0	3.4.1.1	18,80	13700	75	3417	1,0	3417
	Viršutinis kelio įrenginys:															
	Balastas	2008-11-26	P			4,30	1900	m	90,20	3.4.2	244,00	22000	75	5500	1,0	5500
	Bėgiai, pabėgiai:	2008-11-26	P			4,30	1900	m	90,20			72200	75	18000	1,0	18000
	Tipas R43, med. pabėg.							m	79,20	3.4.3	791,00	62600				
	Tipas R50, med. pabėg.						m	11,00	3.4.3	870,00	9570					
	Iš viso:							117,20				108000	75	26900		26900

Matininkas

(Vykdytojo pareigos)

A.V.


(Parašas)

Eugenijus Budrys

(Vardas ir pavardė)



KORPORACIJA  
**MATININKAI**  
CORPORATION "MATININKAI"



KORPORACIJA  
**MATININKAI**

## NEKILNOJAMOJO TURTO OBJEKTO KADASTRINIŲ MATAVIMŲ BYLA

## NEKILNOJAMOJO TURTO OBJEKTO KADASTRINIŲ MATAVIMŲ BYLA

Nekilnojamo turto objektas: Statinys (statiniai)

Žemės sklypo kadastrinis Nr.:

Bylos Nr.: 19396/35391

Registro Nr.: 10/322566

Adresas: Trakų r. sav., Lentvario m., Vokės g. 16A

Lapų skaičius : 17

Nekilnojamo turto objektas: Statinys (statiniai)

Žemės sklypo kadastrinis Nr.:

Bylos Nr.: 19396/35391

Registro Nr.: 10/322566

Adresas: Trakų r. sav., Lentvario m., Vokės g. 16A

Lapų skaičius : 17

Juodkrėslų g. 62a  
05239 Vilnius

Tel. + 370 5 2129760  
Faks + 370 5 2481474

El.p. centras@matininkai.lt  
www.matininkai.lt

Registro Nr. AB33 - 109, įregistruota 1993.01.27  
Registro biuro patalpa VI Registro centras  
Įmonės kodas 121913439  
PVM mokėtojo kodas LT219134314

## Namų valdos techninės apskaitos kortelė

Miesto pavadinimas m. g. v. a. t. e. skg. Nr. 16.4

16.4.2.3

16.4.2.3

Originalas

Bylos Nr.: 19396/35391

Registaro Nr.: 10/322566

Tomo Nr.:

## BYLOS TOMO VIDAUS APYRAŠAS

Eil. Nr.	Dokumento pavadinimas	Data	Lapų sk.	Bylos lapų numeriai	Pastabos
1	Statinių išdėstymo planas	2010.01.15	1	1-1	
2	Pastatų ankštųjų planai	2010.01.15	2	2-3	
3	Pagrindinių pastatų kadaistro duomenų formos	2010.01.15	3	4-6	
4	Pagalbinio pastato kadaistro duomenų forma	2010.01.15	1	7-7	
5	Kitų statinių kadaistro duomenų formos	2010.01.15	2	8-9	
6	Pagrindinių pastatų įkainojimo formos	2010.01.15	2	10-11	
7	Pagalbinio pastato įkainojimo forma	2010.01.15	1	12-12	
8	Kitų statinių įkainojimo formos	2010.01.15	2	13-14	
9	Pastatų patalpų eksplikacija	2010.01.15	2	15-16	
Iš viso			16		

Maitininkas ekspertas  
(parašas)2016.01.15  
(data)Jūratė Jomušienė  
(vardas ir pavardė)

## Namų valdos techninės apskaitos kortelė

Miesto pavadinimas m. g. v. a. t. e. skg. Nr. 16.4

16.4.2.3

16.4.2.3

Originalas

Bylos Nr.: 19396/35391

Registaro Nr.: 10/322566

Tomo Nr.:

## BYLOS TOMO VIDAUS APYRAŠAS

Eil. Nr.	Dokumento pavadinimas	Data	Lapų sk.	Bylos lapų numeriai	Pastabos
1	Statinių išdėstymo planas	2010.01.15	1	1-1	
2	Pastatų ankštųjų planai	2010.01.15	2	2-3	
3	Pagrindinių pastatų kadaistro duomenų formos	2010.01.15	3	4-6	
4	Pagalbinio pastato kadaistro duomenų forma	2010.01.15	1	7-7	
5	Kitų statinių kadaistro duomenų formos	2010.01.15	2	8-9	
6	Pagrindinių pastatų įkainojimo formos	2010.01.15	2	10-11	
7	Pagalbinio pastato įkainojimo forma	2010.01.15	1	12-12	
8	Kitų statinių įkainojimo formos	2010.01.15	2	13-14	
9	Pastatų patalpų eksplikacija	2010.01.15	2	15-16	
Iš viso			16		

Maitininkas ekspertas  
(parašas)2016.01.15  
(data)Jūratė Jomušienė  
(vardas ir pavardė)

## Namų valdos techninės apskaitos kortelė

Miesto pavadinimas m. g. v. a. t. e. skg. Nr. 16.4

16.4.2.3

16.4.2.3

Originalas

Bylos Nr.: 19396/35391

Registaro Nr.: 10/322566

Tomo Nr.:

## BYLOS TOMO VIDAUS APYRAŠAS

Eil. Nr.	Dokumento pavadinimas	Data	Lapų sk.	Bylos lapų numeriai	Pastabos
1	Statinių išdėstymo planas	2010.01.15	1	1-1	
2	Pastatų ankštųjų planai	2010.01.15	2	2-3	
3	Pagrindinių pastatų kadaistro duomenų formos	2010.01.15	3	4-6	
4	Pagalbinio pastato kadaistro duomenų forma	2010.01.15	1	7-7	
5	Kitų statinių kadaistro duomenų formos	2010.01.15	2	8-9	
6	Pagrindinių pastatų įkainojimo formos	2010.01.15	2	10-11	
7	Pagalbinio pastato įkainojimo forma	2010.01.15	1	12-12	
8	Kitų statinių įkainojimo formos	2010.01.15	2	13-14	
9	Pastatų patalpų eksplikacija	2010.01.15	2	15-16	
Iš viso			16		

Maitininkas ekspertas  
(parašas)2016.01.15  
(data)Jūratė Jomušienė  
(vardas ir pavardė)





Valstybės įmonės Registrų centro Šiaulių filialas

Bylos Nr. 91/15877  
Tomo Nr. 1  
Registro 91/13912

NEKILNOJAMOJO DAIKTO  
KADASTRINIŲ MATAVIMŲ BYLA

Tomas: 1

Nekilnojamojo turto objektas: Žemės sklypas su statiniais  
Žemės sklypo kadastrinis Nr.: 9124/0005:47

Bylos Nr.: 91/15877

Registro Nr.: 91/13912 (Žemės sklypas su statiniais)

Adresas: Šiaulių r. sav. Šilėnų k. Geležinkelio g. 20  
Lapų skaičius: 16

BYLOS TOMO VIDAUS APYRAŠAS

Eil. Nr.	Dokumento pavadinimas	Dokumento		Lapų skaič.	Bylos lapų numeriai	Pastabos
		Nr.	Data			
1	Tiulinis	1	2014-01-24	1	1	
2	Bylos apyrašas	2	2014-01-24	1	2	
3	Išdėstymo planas	3	2014-01-24	7	3-9	
4	Kitų statinių kadastro duomenys 1C FORMA	4	2014-01-24	5	10-14	
5	Kitų statinių įkainojimas (perkaunojimas) 2C FORMA	5	2014-01-24	2	15-16	

Vidaus apyrašo lapų 16

Matininkas Kęstutis Klieštoraitis

Kitų statinių kadastro duomenys

Adresas: Šiaulių r. sav. Šilėnų k. Geležinkelio g. 20  
Pavadinimas: Tvora  
Aprašymas: Unikalus Nr.: 4400-2873-1762  
Pažymėjimas plane: T7  
Paskirtis: Kiti inžiner. statin.(kiemo)  
Kad. duomenų nustatymo: 2014-01-24

Statinio duomenys

Statybos pradžia metai:	2013	Modernizavimo pradžios metai:	
Statybos pabaigos metai:	2014	Modernizavimo pabaigos metai:	
Rekonstravimo pradžios metai:		Papr. remonto pradžios metai:	
Rekonstravimo pabaigos metai:		Papr. remonto pabaigos metai:	
Kap. remonto pradžios metai:		Statinio kategorija:	1 grupės neapdengtas
Kap. remonto pabaigos metai:		Dalio būklė:	


Statinio sudėtinųjų dalių kadastro duomenys

Pažymėjimas plane		Sudėtinė dalis	
T7-1		Tvora	
Statybos pradžia metai:	2013	Plotas: m	
Statybos pabaigos metai:	2014	Plotas kv. m	
Rekonstravimo pradžios metai:		Tūris: kub. m	
Rekonstravimo pabaigos metai:		Gylis: m	
Kap. remonto pradžios metai:		Baigumo procentas: %	100
Kap. remonto pabaigos metai:		Aukštis: m	1,73
Modernizavimo pradžios metai:		Ilgis: m	2,63
Modernizavimo pabaigos metai:		Skersmuo mm	
Papr. remonto pradžios metai:		Medžiaga:	Medalis
Papr. remonto pabaigos metai:		Markė:	
Kiekis: vnt.			

Pažymėjimas plane

T7-2		Sudėtinė dalis	
T7-2		Vartai	
Statybos pradžia metai:	2013	Plotas: m	
Statybos pabaigos metai:	2014	Plotas kv. m	
Rekonstravimo pradžios metai:		Tūris: kub. m	
Rekonstravimo pabaigos metai:		Gylis: m	
Kap. remonto pradžios metai:		Baigumo procentas: %	100
Kap. remonto pabaigos metai:		Aukštis: m	1,73
Modernizavimo pradžios metai:		Ilgis: m	4,6
Modernizavimo pabaigos metai:		Skersmuo mm	
Papr. remonto pradžios metai:		Medžiaga:	Medalis
Papr. remonto pabaigos metai:		Markė:	
Kiekis: vnt.	1		

20-Sau-2014 09:38:58



\* 1 0 4 3 5 8 4 0 3 7 \*

Lapas 1 iš 5

Statinio sudėtinųjų dalių kadastro duomenys

Pažymėjimas plane		Sudėtinė dalis	
T7-3		Vartai	
Statybos pradžia metai:	2013	Plotas: m	
Statybos pabaigos metai:	2014	Plotas kv. m	
Rekonstravimo pradžios metai:		Tūris: kub. m	
Rekonstravimo pabaigos metai:		Gylis: m	
Kap. remonto pradžios metai:		Baigumo procentas: %	100
Kap. remonto pabaigos metai:		Aukštis: m	1,53
Modernizavimo pradžios metai:		Ilgis: m	9,7
Modernizavimo pabaigos metai:		Skersmuo mm	
Papr. remonto pradžios metai:		Medžiaga:	Medalis
Papr. remonto pabaigos metai:		Markė:	
Kiekis: vnt.	1		

Pažymėjimas plane

T7-4		Sudėtinė dalis	
T7-4		Vartai (pakeliamas užvaras)	
Statybos pradžia metai:	2013	Plotas: m	
Statybos pabaigos metai:	2014	Plotas kv. m	
Rekonstravimo pradžios metai:		Tūris: kub. m	
Rekonstravimo pabaigos metai:		Gylis: m	
Kap. remonto pradžios metai:		Baigumo procentas: %	100
Kap. remonto pabaigos metai:		Aukštis: m	1,73
Modernizavimo pradžios metai:		Ilgis: m	4,65
Modernizavimo pabaigos metai:		Skersmuo mm	
Papr. remonto pradžios metai:		Medžiaga:	Medalis
Papr. remonto pabaigos metai:		Markė:	
Kiekis: vnt.	1		

Pažymėjimas plane

T7-5		Sudėtinė dalis	
T7-5		Tvora	
Statybos pradžia metai:	2013	Plotas: m	
Statybos pabaigos metai:	2014	Plotas kv. m	
Rekonstravimo pradžios metai:		Tūris: kub. m	
Rekonstravimo pabaigos metai:		Gylis: m	
Kap. remonto pradžios metai:		Baigumo procentas: %	100
Kap. remonto pabaigos metai:		Aukštis: m	1,73
Modernizavimo pradžios metai:		Ilgis: m	31,6
Modernizavimo pabaigos metai:		Skersmuo mm	
Papr. remonto pradžios metai:		Medžiaga:	Medalis
Papr. remonto pabaigos metai:		Markė:	
Kiekis: vnt.			

Pažymėjimas plane

T7-6		Sudėtinė dalis	
T7-6		Vartai	
Statybos pradžia metai:	2013	Plotas: m	
Statybos pabaigos metai:	2014	Plotas kv. m	
Rekonstravimo pradžios metai:		Tūris: kub. m	
Rekonstravimo pabaigos metai:		Gylis: m	
Kap. remonto pradžios metai:		Baigumo procentas: %	100
Kap. remonto pabaigos metai:		Aukštis: m	1,73

26-Sau-2014 09:38:58



\* 1 0 4 3 5 8 4 0 3 7 \*

Lapas 2 iš 5

Statinio sudėtininių dalių kadastro duomenys

Modernizavimo pradžios metai:	Ilgis: m	1,09
Skersmuo mm		
Pap. remonto pradžios metai:	Medžiaga:	Metalis
Pap. remonto pabaigos metai:	Markė:	
Kiekis: vnt	1	

Pažymėjimas plane		Sudėtinė dalis	
T7-7		Tvora	
Statybos pradžios metai:	2013	Plotas: m	
Statybos pabaigos metai:	2014	Plotas kv. m	
Rekonstravimo pradžios metai:		Tūris: kub. m	
Rekonstravimo pabaigos metai:		Gylis: m	
Kap. remonto pradžios metai:		Baigumo procentas: %	100
Kap. remonto pabaigos metai:		Aukštis: m	1,73
Modernizavimo pradžios metai:		Ilgis: m	26,37
Modernizavimo pabaigos metai:		Skersmuo mm	
Pap. remonto pradžios metai:		Medžiaga:	Metalis
Pap. remonto pabaigos metai:		Markė:	
Kiekis: vnt			

Pažymėjimas plane		Sudėtinė dalis	
T7-8		Vartai	
Statybos pradžios metai:	2013	Plotas: m	
Statybos pabaigos metai:	2014	Plotas kv. m	
Rekonstravimo pradžios metai:		Tūris: kub. m	
Rekonstravimo pabaigos metai:		Gylis: m	
Kap. remonto pradžios metai:		Baigumo procentas: %	100
Kap. remonto pabaigos metai:		Aukštis: m	1,73
Modernizavimo pradžios metai:		Ilgis: m	11,98
Modernizavimo pabaigos metai:		Skersmuo mm	
Pap. remonto pradžios metai:		Medžiaga:	Metalis
Pap. remonto pabaigos metai:		Markė:	
Kiekis: vnt	1		

Pažymėjimas plane		Sudėtinė dalis	
T7-9		Tvora	
Statybos pradžios metai:	2013	Plotas: m	
Statybos pabaigos metai:	2014	Plotas kv. m	
Rekonstravimo pradžios metai:		Tūris: kub. m	
Rekonstravimo pabaigos metai:		Gylis: m	
Kap. remonto pradžios metai:		Baigumo procentas: %	100
Kap. remonto pabaigos metai:		Aukštis: m	1,73
Modernizavimo pradžios metai:		Ilgis: m	30,93
Modernizavimo pabaigos metai:		Skersmuo mm	
Pap. remonto pradžios metai:		Medžiaga:	Metalis
Pap. remonto pabaigos metai:		Markė:	
Kiekis: vnt			

26-Sar-2014 09:38:58



\* 1 0 4 3 5 8 4 0 3 7 \*

Lapas 3 iš 5

Statinio sudėtininių dalių kadastro duomenys

Pažymėjimas plane		Sudėtinė dalis	
T7-10		Vartai	
Statybos pradžios metai:	2013	Plotas: m	
Statybos pabaigos metai:	2014	Plotas kv. m	
Rekonstravimo pradžios metai:		Tūris: kub. m	
Rekonstravimo pabaigos metai:		Gylis: m	
Kap. remonto pradžios metai:		Baigumo procentas: %	100
Kap. remonto pabaigos metai:		Aukštis: m	1,73
Modernizavimo pradžios metai:		Ilgis: m	12
Modernizavimo pabaigos metai:		Skersmuo mm	
Pap. remonto pradžios metai:		Medžiaga:	Metalis
Pap. remonto pabaigos metai:		Markė:	
Kiekis: vnt	1		

Pažymėjimas plane		Sudėtinė dalis	
T7-11		Tvora	
Statybos pradžios metai:	2013	Plotas: m	
Statybos pabaigos metai:	2014	Plotas kv. m	
Rekonstravimo pradžios metai:		Tūris: kub. m	
Rekonstravimo pabaigos metai:		Gylis: m	
Kap. remonto pradžios metai:		Baigumo procentas: %	100
Kap. remonto pabaigos metai:		Aukštis: m	1,73
Modernizavimo pradžios metai:		Ilgis: m	428,73
Modernizavimo pabaigos metai:		Skersmuo mm	
Pap. remonto pradžios metai:		Medžiaga:	Metalis
Pap. remonto pabaigos metai:		Markė:	
Kiekis: vnt			

Pažymėjimas plane		Sudėtinė dalis	
T7-12		Vartai	
Statybos pradžios metai:	2013	Plotas: m	
Statybos pabaigos metai:	2014	Plotas kv. m	
Rekonstravimo pradžios metai:		Tūris: kub. m	
Rekonstravimo pabaigos metai:		Gylis: m	
Kap. remonto pradžios metai:		Baigumo procentas: %	100
Kap. remonto pabaigos metai:		Aukštis: m	1,73
Modernizavimo pradžios metai:		Ilgis: m	6,83
Modernizavimo pabaigos metai:		Skersmuo mm	
Pap. remonto pradžios metai:		Medžiaga:	Metalis
Pap. remonto pabaigos metai:		Markė:	
Kiekis: vnt	1		

Pažymėjimas plane		Sudėtinė dalis	
T7-13		Tvora	
Statybos pradžios metai:	2013	Plotas: m	
Statybos pabaigos metai:	2014	Plotas kv. m	
Rekonstravimo pradžios metai:		Tūris: kub. m	
Rekonstravimo pabaigos metai:		Gylis: m	
Kap. remonto pradžios metai:		Baigumo procentas: %	100
Kap. remonto pabaigos metai:		Aukštis: m	1,73

26-Sar-2014 09:38:58



\* 1 0 4 3 5 8 4 0 3 7 \*

Lapas 4 iš 5



Lapais 5 iš 5

26-Sau-2014 09:38:58

Statinio sudėtinųjų dalių kadastro duomenys

Modernizavimo pradžia metai		Ilgis m	89
Modernizavimo pabaigos metai		Plotas m <sup>2</sup>	
Papildomo pabrėžimo metai		Plotas m <sup>2</sup>	
Papildomo pabrėžimo metai		Plotas m <sup>2</sup>	
Kodas: vnt			


Pateigė: Matiminkas Kęstutis Kloštoraitis

V.V.

Kitų statinių įkainiojimas (perkainiojimas)

Adresas: Šiaulių r. sav. Šilėnų k. Geležinkelio g. 20  
Unitalus Nr.: 4400-2873-1762

Pavadinimas	1	2	3	4	5	6	7	8	9	10	11	12	13
Vertės nustatymo data	2014-01-24	2014-01-24	2014-01-24	2014-01-24	2014-01-24	2014-01-24	2014-01-24	2014-01-24	2014-01-24	2014-01-24	2014-01-24	2014-01-24	2014-01-24
Įkainiojimas (I), Perkainiojimas (P)	1	1	1	1	1	1	1	1	1	1	1	1	1
Kasmetinis vertės mažinimo koeficientas	2,5	2,5	2,5	2,5	2,5	2,5	2,5	2,5	2,5	2,5	2,5	2,5	2,5
Matavimo vienetas	m	m	m	m	m	m	m	m	m	m	m	m	m
Kiekis	30,93	11,98	266,37	1,09	31,6	4,65	9,7	200,83	213,03	980	980	980	560
Kainymas ir lentelė	NTK2014	NTK2014-5.3.8	NTK2014-5.3.8	NTK2014-5.3.8	NTK2014-5.3.8	NTK2014-5.3.8	NTK2014-5.3.8	NTK2014-5.3.8	NTK2014-5.3.8	NTK2014-5.3.8	NTK2014-5.3.8	NTK2014-5.3.8	NTK2014-5.3.8
Vieneto statybos vertė po indeksavimo, Lt	213,03	213,03	213,03	213,03	213,03	213,03	213,03	213,03	213,03	213,03	213,03	213,03	213,03
Atkūrinio kaštai (statybinė vertė), Lt	6590	2550	56700	232	6730	991	1950	980	980	980	980	980	560
Nusidėvėjimas %	0	0	0	0	0	0	0	0	0	0	0	0	0
Atkurtamoji vertė, Lt	6590	2550	56700	232	6730	991	1950	980	980	980	980	980	560
Vietovės patalpos koeficientas	0,05	0,05	0,05	0,05	0,05	0,05	0,05	0,05	0,05	0,05	0,05	0,05	0,05
Vidutinė rinkos vertė, Lt	329	128	2840	12	337	50	97	49	28	13	12	13	13



Lapais 1 iš 2


26-Sau-2014 09:39:24

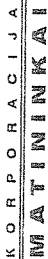
1	2	3	4	5	6	7	8	9	10	11	12	13
53,8												
Variasi T7-10	2014-01-24	1	2,5	m	12	NTK2014-5,3,8	213,03	2560	0	2560	0,05	128
Tvora T7-11	2014-01-24	1	2,5	m	428,73	NTK2014-5,3,8	213,03	91300	0	91300	0,05	4570
Variasi T7-12	2014-01-24	1	2,5	m	6,83	NTK2014-5,3,8	213,03	1450	0	1450	0,05	73
Tvora T7-13	2014-01-24	1	2,5	m	1,89	NTK2014-5,3,8	213,03	403	0	403	0,05	20
173000												
173000												
8660												

Parengé Matematis Kesulitan Khusiatatilis

A.V.

26-Sau-2014 09:39:24





I TOMAS

Bylos Nr.: 21/4866

Registro Nr.: 50/149479

**Adresas: Khápédos**

Lapp skatēns : 4

Justiniskų g. 62a  
05239 Vilnius

Tel.: + 370 5 2129760  
Faks.: + 370 5 2481474

El.p. centras@maininkai.lt  
www.maininkai.lt

Reģestros Nr. AB93 - 109, ierēģistruola 1993 01 27  
Reģistrs ģvarkytojas Vj Reģistrj centras  
Ģmones kodas 121913439  
PVM mokoģojo kodas LT219134314

Bylos Nr.:  
Registro Nr.:  
Tomo Nr.:

[illegible]

**Inžinierė**  
(pareigos)

A. V.

**Laura Ašmontienė**  
(vardas ir pavardė)

## Inžinerinių statinių ir jų dalių kadastro duomenys

Adresas: Klaipėdos apskr., Klaipėdos m. sav., Klaipėdos m., Perkėlos  
Paskirtis: Geležinkelų  
Pavadinimas: Estakada su gelžbetonine sienute  
Unikalus Nr.: 440020602310  
Kadastro duomenys užfiksuoti 2009 m. gruodžio 22 d.

Atskaitos taškai	1-16
Pavadinimas	Estakada su gelžbetonine sienute
Statybos pr./pb. metai	1986-1986
Rekonstr. pr./pb. metai	-
Statytinės dalys:	Baigtumas   100
Žymėjimas	It
Pavadinimas	Estakada su gelžbetonine sienute
Statybos metai	1986
Baigtumas	100

Rodiklio pavadinimas		Reikšmė
Medžiaga:	Gelžbetonis	173,15
Ilgis		173,15
Aukštis:		6,83

## Inžinerinių statinių ir jų dalių kadastro duomenys

Adresas: Klaipėdos apskr., Klaipėdos m. sav., Klaipėdos m., Perkėlos  
Paskirtis: Geležinkelų  
Pavadinimas: Estakada su gelžbetonine sienute  
Unikalus Nr.: 440020602320  
Kadastro duomenys užfiksuoti 2009 m. gruodžio 22 d.

Atskaitos taškai	17-33
Pavadinimas	Estakada su gelžbetonine sienute
Statybos pr./pb. metai	1986-1986
Rekonstr. pr./pb. metai	-
Statytinės dalys:	Baigtumas   100
Žymėjimas	2t
Pavadinimas	Estakada su gelžbetonine sienute
Statybos metai	1986
Baigtumas	100

Rodiklio pavadinimas		Reikšmė
Medžiaga:	Gelžbetonis	173,15
Ilgis		173,15
Aukštis:		6,83

Paruogė

Tikrinio

Laura Ašmontienė, 2009.12.22

(pareigos, parašas, v. pavardė, data)

(pareigos, parašas, v. pavardė, data)

Paruogė

Tikrinio

Laura Ašmontienė, 2009.12.22

(pareigos, parašas, v. pavardė, data)

(pareigos, parašas, v. pavardė, data)



UAB Korpocija "Matininkai"

(mirrored pavements)

2009.12.2  
NT

την ἀσκήσιν)

Klaipėdos apskr. Klaipėdos m. sav., Klaipėdos m., Perkelos gatvė

(paying into estate, to date of priestly address)

[illegible]

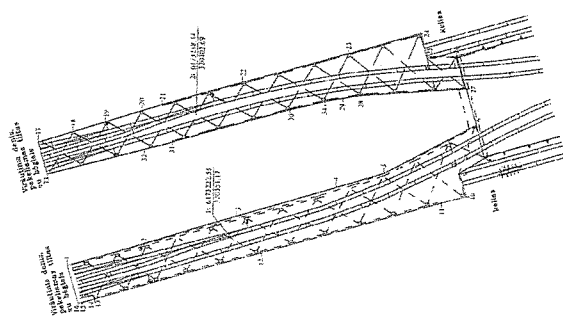
(ဝေဖန်ချက်)

---

အကျဉ်းချုပ်

(continued)

Laura Asmontiene  
(varas ir pavardė)

[illegible]

RECEIVED  
 NATIONAL ARCHIVES  
 COLLEGE PARK, MARYLAND  
 1964 JUN 10

[illegible]



VALSTYBĖS ĮMONĖ REGISTRŲ CENTRAS

Vinco Kudirkos g. 18-3, 03105 Vilnius, tel. (8 5) 2688 262, faks. (8 5) 2688 311, el.p. info@registrucentras.lt

## NEKILNOJAMOJO TURTO REGISTRO CENTRINIO DUOMENŲ BANKO IŠRAŠAS

2017-12-20 12:54:35

### 1. Nekilnojamojo turto registre įregistruotas turtas:

Registro Nr.: **44/396956**  
Registro tipas: **Statiniai**  
Sudarymo data: **2005-05-03**  
Trakų r. sav., Lentvaris, Vokės g.  
Registro tvarkytojas: **Valstybės įmonės Registrų centro Vilniaus filialas**

### 2. Nekilnojamieji daiktai:

2.1. **Susisiekimo komunikacijos - Lentvario gel. stoties  
privažiuojamasis kelias Nr. 38  
Trakų r. sav., Lentvaris, Vokės g.**  
Aprašymas / pastabos: **Ilgis - 300,50 m., iešmas Nr. 55 - 1 vnt.**  
Unikalus daikto numeris: **4400-0584-1242**  
Daikto pagrindinė naudojimo paskirtis: **Geležinkelių**  
Statybos pradžios metai: **1900**  
Statybos pabaigos metai: **1967**  
Baigtumo procentas: **100 %**  
Atkūrimo sąnaudos (statybos vertė): **137251 Eur**  
Fizinio nusidėvėjimo procentas: **75 %**  
Atkuriamoji vertė: **34175 Eur**  
Vidutinė rinkos vertė: **34175 Eur**  
Vidutinės rinkos vertės nustatymo būdas: **Atkuriamoji vertė**  
Vidutinės rinkos vertės nustatymo data: **2013-12-27**  
Kadastro duomenų nustatymo data: **2008-11-26**

2.2. **Susisiekimo komunikacijos - Lentvario gel. stoties  
privažiuojamasis kelias Nr. 39  
Trakų r. sav., Lentvaris, Vokės g.**  
Aprašymas / pastabos: **Ilgis - 117,20 m.**  
Unikalus daikto numeris: **4400-0731-0198**  
Daikto pagrindinė naudojimo paskirtis: **Geležinkelių**  
Statybos pradžios metai: **1900**  
Statybos pabaigos metai: **1900**  
Baigtumo procentas: **100 %**  
Atkūrimo sąnaudos (statybos vertė): **32669 Eur**  
Fizinio nusidėvėjimo procentas: **75 %**  
Atkuriamoji vertė: **8167 Eur**  
Vidutinė rinkos vertė: **8167 Eur**  
Vidutinės rinkos vertės nustatymo būdas: **Atkuriamoji vertė**  
Vidutinės rinkos vertės nustatymo data: **2013-12-27**  
Kadastro duomenų nustatymo data: **2008-11-26**

### 3. Daikto priklausiniai iš kito registro: įrašų nėra

### 4. Nuosavybė:

4.1. **Nuosavybės teisė**  
Savininkas: **LIETUVOS RESPUBLIKA, a.k. 111105555**  
Daiktas: **susisiekimo komunikacijos Nr. 4400-0584-1242, aprašytos  
p. 2.1.  
susisiekimo komunikacijos Nr. 4400-0731-0198, aprašytos  
p. 2.2.**  
Įregistravimo pagrindas: **2007-12-12 Sutartis Nr. 5-40/SK-354  
2009-03-10 Steigėjo įsakymas Nr. 3-79**  
Įrašas galioja: **Nuo 2009-04-17**

---

5. Valstybės ir savivaldybių žemės patikėjimo teisė: įrašų nėra

---

6. Kitos daiktinės teisės :

6.1.

Turto patikėjimo teisė

Patikėtinis: Akcinė bendrovė "Lietuvos geležinkeliai", a.k. 110053842

Daiktas: susisiekimo komunikacijos Nr. 4400-0584-1242, aprašytos  
p. 2.1.

susisiekimo komunikacijos Nr. 4400-0731-0198, aprašytos  
p. 2.2.

Įregistravimo pagrindas: 2007-12-12 Sutartis Nr. 5-40/SK-354

2009-03-10 Steigėjo įsakymas Nr. 3-79

Įrašas galioja: Nuo 2009-04-17

---

7. Juridiniai faktai: įrašų nėra

---

8. Žymos: įrašų nėra

---

9. Specialiosios žemės ir miško naudojimo sąlygos: įrašų nėra

---

10. Daikto registravimas ir kadastro žymos:

10.1.

Kadastrinius matavimus atliko (kadastro žyma)

Valstybės įmonės Registrų centro Vilniaus filialas, a.k.  
124208338

Daiktas: susisiekimo komunikacijos Nr. 4400-0584-1242, aprašytos  
p. 2.1.

susisiekimo komunikacijos Nr. 4400-0731-0198, aprašytos  
p. 2.2.

Įregistravimo pagrindas: 2008-11-26 Nekilnojamojo daikto kadastro duomenų byla

Įrašas galioja: Nuo 2009-01-08

---

11. Registro pastabos ir nuorodos: įrašų nėra

---

12. Kita informacija: įrašų nėra

---

13. Informacija apie duomenų sandoriui tikslinimą: įrašų nėra

---

2017-12-20 12:54:35

---



VALSTYBĖS ĮMONĖ REGISTRŲ CENTRAS

Vinco Kudirkos g. 18-3, 03105 Vilnius, tel. (8 5) 2688 262, faks. (8 5) 2688 311, el.p. info@registrucentras.lt

## NEKILNOJAMOJO TURTO REGISTRO CENTRINIO DUOMENŲ BANKO IŠRAŠAS

2017-12-27 15:04:46

### 1. Nekilnojamojo turto registre įregistruotas turtas:

Registro Nr.: **10/322566**

Registro tipas: **Statiniai**

Sudarymo data: **1997-03-30**

Adresas: **Trakų r. sav., Lentvaris, Vokės g. 16A**

Registro tvarkytojas: **Valstybės įmonės Registrų centro Vilniaus filialas**

### 2. Nekilnojamieji daiktai:

2.1.

**Pastatas - Traukos pastotės pastatas**

Unikalus daikto numeris: **7997-5022-5011**

Daikto pagrindinė naudojimo paskirtis: **Kita**

Pažymėjimas plane: **1H1p**

Statybos pabaigos metai: **1975**

Baigtumo procentas: **100 %**

Vandentiekis: **Vietinis vandentiekis**

Nuotekų šalinimas: **Vietinis nuotekų šalinimas**

Sienos: **Plytos**

Stogo danga: **Tolis**

Aukštų skaičius: **1**

Bendras plotas: **152.02 kv. m**

Pagrindinis plotas: **101.05 kv. m**

Tūris: **856 kub. m**

Užstatytas plotas: **186.00 kv. m**

Atkūrimo sąnaudos (statybos vertė): **69422 Eur**

Fizinio nusidėvėjimo procentas: **35 %**

Atkuriamoji vertė: **45123 Eur**

Vidutinė rinkos vertė: **45123 Eur**

Vidutinės rinkos vertės nustatymo data: **2004-03-30**

Kadastro duomenų nustatymo data: **1997-03-30**

2.2.

**Pastatas - Slėptuvė**

Unikalus daikto numeris: **7997-5022-5022**

Daikto pagrindinė naudojimo paskirtis: **Kita**

Pažymėjimas plane: **2H1p**

Statybos pabaigos metai: **1975**

Baigtumo procentas: **100 %**

Vandentiekis: **Vietinis vandentiekis**

Nuotekų šalinimas: **Vietinis nuotekų šalinimas**

Sienos: **Plytos**

Aukštų skaičius: **1**

Bendras plotas: **34.18 kv. m**

Pagrindinis plotas: **28.77 kv. m**

Tūris: **135 kub. m**

Užstatytas plotas: **50.00 kv. m**

Koordinatė X: **6056674.96**

Koordinatė Y: **568842.35**

Atkūrimo sąnaudos (statybos vertė): **8978 Eur**

Fizinio nusidėvėjimo procentas: **35 %**

Atkuriamoji vertė: **5836 Eur**

Vidutinė rinkos vertė: **5836 Eur**

Vidutinės rinkos vertės nustatymo data: **2004-03-30**

Kadastro duomenų nustatymo data: **1997-03-30**

2.3.

**Pastatas - Įėjimas į slėptuvę**

Unikalus daikto numeris: **7997-5022-5033**

Daikto pagrindinė naudojimo paskirtis: **Pagalbinio ūkio**

Pažymėjimas plane: 3I1m  
Statybos pabaigos metai: 1975  
Baigtumo procentas: 100 %  
Sienos: Medis su karkasu  
Aukštų skaičius: 1  
Tūris: 12 kub. m  
Užstatytas plotas: 6.00 kv. m  
Atkūrimo sąnaudos (statybos vertė): 440 Eur  
Fizinio nusidėvėjimo procentas: 35 %  
Atkuriamoji vertė: 287 Eur  
Vidutinė rinkos vertė: 72 Eur  
Vidutinės rinkos vertės nustatymo data: 2004-03-30  
Kadastro duomenų nustatymo data: 1997-03-30

2.4. **Pastatas - Sandėlis**

Unikalus daikto numeris: 7997-5022-5044  
Daikto pagrindinė naudojimo paskirtis: Pagalbinio ūkio  
Pažymėjimas plane: 4I1p  
Statybos pabaigos metai: 1975  
Baigtumo procentas: 100 %  
Sienos: Plytos  
Aukštų skaičius: 1  
Tūris: 30 kub. m  
Užstatytas plotas: 10.00 kv. m  
Atkūrimo sąnaudos (statybos vertė): 2056 Eur  
Fizinio nusidėvėjimo procentas: 35 %  
Atkuriamoji vertė: 1332 Eur  
Vidutinė rinkos vertė: 333 Eur  
Vidutinės rinkos vertės nustatymo data: 2004-03-30  
Kadastro duomenų nustatymo data: 1997-03-30

2.5. **Pastatas - Sandėlis**

Unikalus daikto numeris: 7997-5022-5055  
Daikto pagrindinė naudojimo paskirtis: Pagalbinio ūkio  
Pažymėjimas plane: 5I1p  
Statybos pabaigos metai: 1975  
Baigtumo procentas: 100 %  
Sienos: Plytos  
Aukštų skaičius: 1  
Tūris: 251 kub. m  
Užstatytas plotas: 60.00 kv. m  
Atkūrimo sąnaudos (statybos vertė): 10513 Eur  
Fizinio nusidėvėjimo procentas: 35 %  
Atkuriamoji vertė: 6835 Eur  
Vidutinė rinkos vertė: 1738 Eur  
Vidutinės rinkos vertės nustatymo data: 2004-03-30  
Kadastro duomenų nustatymo data: 1997-03-30

2.6. **Kiti inžineriniai statiniai - Lauko tualetas**

Unikalus daikto numeris: 4400-2020-1230  
Daikto pagrindinė naudojimo paskirtis: Kiti inžineriniai statiniai (kiemo įrenginiai)  
Pažymėjimas plane: v  
Statybos pabaigos metai: 1975  
Baigtumo procentas: 100 %  
Atkūrimo sąnaudos (statybos vertė): 2641 Eur  
Fizinio nusidėvėjimo procentas: 70 %  
Atkuriamoji vertė: 791 Eur  
Vidutinė rinkos vertė: 791 Eur  
Vidutinės rinkos vertės nustatymo būdas: Atkuriamoji vertė  
Vidutinės rinkos vertės nustatymo data: 2010-01-15  
Kadastro duomenų nustatymo data: 2010-01-15

2.7. **Kiti inžineriniai statiniai - Tvora**

Unikalus daikto numeris: **4400-2020-1218**  
Daikto pagrindinė naudojimo paskirtis: **Kiti inžineriniai statiniai (kiemo įrenginiai)**  
Statybos pabaigos metai: **1975**  
Baigtumo procentas: **100 %**  
Atkūrimo sąnaudos (statybos vertė): **48946 Eur**  
Fizinio nusidėvėjimo procentas: **70 %**  
Atkuriamoji vertė: **14713 Eur**  
Vidutinė rinkos vertė: **14713 Eur**  
Vidutinės rinkos vertės nustatymo būdas: **Atkuriamoji vertė**  
Vidutinės rinkos vertės nustatymo data: **2010-01-15**  
Kadastro duomenų nustatymo data: **2010-01-15**

---

### 3. Daikto priklausiniai iš kito registro: įrašų nėra

---

### 4. Nuosavybė:

4.1.

#### Nuosavybės teisė

Savininkas: **LIETUVOS RESPUBLIKA, a.k. 111105555**

Daiktas: **kiti statiniai Nr. 4400-2020-1218, aprašyti p. 2.7.**

**kiti statiniai Nr. 4400-2020-1230, aprašyti p. 2.6.**

[registravimo pagrindas: **2007-12-12 Sutartis Nr. 5-40/SK-354**

**2010-07-16 Steigėjo įsakymas Nr. 3-445**

[rašas galioja: **Nuo 2010-08-04**

4.2.

#### Nuosavybės teisė

Savininkas: **LIETUVOS RESPUBLIKA, a.k. 111105555**

Daiktas: **pastatas Nr. 7997-5022-5011, aprašytas p. 2.1.**

**pastatas Nr. 7997-5022-5022, aprašytas p. 2.2.**

**pastatas Nr. 7997-5022-5033, aprašytas p. 2.3.**

**pastatas Nr. 7997-5022-5044, aprašytas p. 2.4.**

**pastatas Nr. 7997-5022-5055, aprašytas p. 2.5.**

[registravimo pagrindas: **2007-12-12 Sutartis Nr. 5-40/SK-354**

**2008-08-25 Steigėjo įsakymas Nr. 3-306**

[rašas galioja: **Nuo 2008-09-19**

### 5. Valstybės ir savivaldybių žemės patikėjimo teisė: įrašų nėra

---

### 6. Kitos daiktinės teisės :

6.1.

#### Turto patikėjimo teisė

Patikėtinis: **Akcinė bendrovė "Lietuvos geležinkeliai", a.k. 110053842**

Daiktas: **kiti statiniai Nr. 4400-2020-1218, aprašyti p. 2.7.**

**kiti statiniai Nr. 4400-2020-1230, aprašyti p. 2.6.**

[registravimo pagrindas: **2007-12-12 Sutartis Nr. 5-40/SK-354**

**2010-07-16 Steigėjo įsakymas Nr. 3-445**

[rašas galioja: **Nuo 2010-08-04**

6.2.

#### Turto patikėjimo teisė

Patikėtinis: **Akcinė bendrovė "Lietuvos geležinkeliai", a.k. 110053842**

Daiktas: **pastatas Nr. 7997-5022-5011, aprašytas p. 2.1.**

**pastatas Nr. 7997-5022-5022, aprašytas p. 2.2.**

**pastatas Nr. 7997-5022-5033, aprašytas p. 2.3.**

**pastatas Nr. 7997-5022-5044, aprašytas p. 2.4.**

**pastatas Nr. 7997-5022-5055, aprašytas p. 2.5.**

[registravimo pagrindas: **2007-12-12 Sutartis Nr. 5-40/SK-354**

**2008-08-25 Steigėjo įsakymas Nr. 3-306**

[rašas galioja: **Nuo 2008-09-19**

### 7. Juridiniai faktai: įrašų nėra

---

### 8. Žymos: įrašų nėra

---

**9. Specialiosios žemės ir miško naudojimo sąlygos:** įrašų nėra

---

**10. Daikto registravimas ir kadastro žymos:**

- 10.1. Išduotas statybą leidžiantis dokumentas (kadastro žyma)  
Trakų rajono savivaldybės administracija, a.k. 181626536  
Daiktas: kiti statiniai Nr. 4400-2020-1218, aprašyti p. 2.7.  
[registravimo pagrindas: 2017-04-12 Pranešimas Nr. 44  
[rašas galioja: Nuo 2017-04-27
- 10.2. Kadastrinius matavimus atliko (kadastro žyma)  
Uždaroji akcinė bendrovė korporacija "Matininkai", a.k.  
121913439  
Daiktas: kiti statiniai Nr. 4400-2020-1218, aprašyti p. 2.7.  
kiti statiniai Nr. 4400-2020-1230, aprašyti p. 2.6.  
[registravimo pagrindas: 2008-09-03 Kvalifikacijos pažymėjimas Nr. 2M-ME-212  
2008-09-29 Licencija Nr. G-745-(180)  
2010-01-15 Nekilnojamojo daikto kadastro duomenų byla  
[rašas galioja: Nuo 2010-08-03
- 10.3. Suformuotas naujas (daikto registravimas)  
Daiktas: kiti statiniai Nr. 4400-2020-1218, aprašyti p. 2.7.  
kiti statiniai Nr. 4400-2020-1230, aprašyti p. 2.6.  
[registravimo pagrindas: 2010-01-15 Nekilnojamojo daikto kadastro duomenų byla  
2010-07-16 Steigėjo įsakymas Nr. 3-445  
[rašas galioja: Nuo 2010-08-03

---

**11. Registro pastabos ir nuorodos:** įrašų nėra

---

**12. Kita informacija:** įrašų nėra

---

**13. Informacija apie duomenų sandoriui tikslinimą:** įrašų nėra

---

2017-12-27 15:04:46





VALSTYBĖS ĮMONĖ REGISTRŲ CENTRAS

Vinco Kudirkos g. 18-3, 03105 Vilnius, tel. (8 5) 2688 262, faks. (8 5) 2688 311, el.p. info@registrucentras.lt

## NEKILNOJAMOJO TURTO REGISTRO CENTRINIO DUOMENŲ BANKO IŠRAŠAS

2017-12-20 13:25:46

### 1. Nekilnojamojo turto registre įregistruotas turtas:

Registro Nr.: **91/13912**  
Registro tipas: **Žemės sklypas su statiniais**  
Sudarymo data: **1998-08-18**  
Adresas: **Šiaulių r. sav., Kairių sen., Šilėnų k., Geležinkelio g. 20**  
Registro tvarkytojas: **Valstybės įmonės Registrų centro Šiaulių filialas**

### 2. Nekilnojamieji daiktai:

#### 2.1. Žemės sklypas

Unikalus daikto numeris: **9124-0005-0047**

Žemės sklypo kadastro numeris ir kadastro

vietovės pavadinimas: **9124/0005:47 Kairių k.v.**

Daikto pagrindinė naudojimo paskirtis: **Kita**

Žemės sklypo plotas: **16.1954 ha**

Užstatyta teritorija: **16.1954 ha**

Žemės ūkio naudmenų našumo balas: **21.6**

Matavimų tipas: **Žemės sklypas suformuotas atliekant kadastrinius matavimus**

Indeksuota žemės sklypo vertė: **74296 Eur**

Žemės sklypo vertė: **46435 Eur**

Kadastro duomenų nustatymo data: **2002-06-26**

#### 2.2. Pastatas - Geležinkelio kelio mašinų remonto dirbtuvės

Unikalus daikto numeris: **4400-0773-4394**

Daikto pagrindinė naudojimo paskirtis: **Gamybos, pramonės**

Pažymėjimas plane: **15P1g**

Statybos pradžios metai: **2005**

Statybos pabaigos metai: **2008**

Baigtumo procentas: **100 %**

Šildymas: **Nėra**

Vandentiekis: **Nėra**

Nuotekų šalinimas: **Nėra**

Dujos: **Nėra**

Sienos: **Metalas su karkasu**

Stogo danga: **Metalas**

Aukštų skaičius: **1**

Bendras plotas: **782.00 kv. m**

Pagrindinis plotas: **782.00 kv. m**

Tūris: **7251 kub. m**

Užstatytas plotas: **789.00 kv. m**

Koordinatė X: **6192970**

Koordinatė Y: **462973**

Atkūrimo sąnaudos (statybos vertė): **326000 Eur**

Fizinio nusidėvėjimo procentas: **6 %**

Atkuriamoji vertė: **307000 Eur**

Vidutinė rinkos vertė: **27600 Eur**

Vidutinės rinkos vertės nustatymo būdas: **Atkuriamoji vertė**

Vidutinės rinkos vertės nustatymo data: **2011-01-01**

Kadastro duomenų nustatymo data: **2008-06-25**

#### 2.3. Kiti inžineriniai statiniai - Tvora

Aprašymas / pastabos: **T7-1 2,63 m; T7-2 4,6 m; T7-3 9,7 m; T7-4 4,65 m; T7-5 31,6; T7-6 1,09 m; T7-7 266,37 m; T7-8 11,98 m; T7-9 30,93 m; T7-10 12 m; T7-11 428,73; T7-12 6,83 m; T7-13 1,89 m.**

Unikalus daikto numeris: **4400-2873-1762**

Daikto pagrindinė naudojimo paskirtis: **Kiti inžineriniai statiniai (kiemo įrenginiai)**

- Pažymėjimas plane: **T7**  
 Statybos pradžios metai: **2013**  
 Statybos pabaigos metai: **2014**  
 Statinio kategorija: **I grupės nesudėtingas**  
 Baigtumo procentas: **100 %**  
 Atkūrimo sąnaudos (statybos vertė): **50104 Eur**  
 Fizinio nusidėvėjimo procentas: **0 %**  
 Atkuriamoji vertė: **50104 Eur**  
 Vidutinė rinkos vertė: **2508 Eur**  
 Vidutinės rinkos vertės nustatymo būdas: **Atkuriamoji vertė**  
 Vidutinės rinkos vertės nustatymo data: **2014-01-24**  
 Kadastro duomenų nustatymo data: **2014-01-24**
- 2.4. **Kiti inžineriniai statiniai - Tvora**  
 Aprašymas / pastabos: **T1-7,95 kv.m, t3-13 m, t4-5,62 kv.m, t5-1541,2 m**  
 Unikalus daikto numeris: **4400-1715-0586**  
 Daikto pagrindinė naudojimo paskirtis: **Kiti inžineriniai statiniai (kiemo įrenginiai)**  
 Pažymėjimas plane: **t**  
 Statusas: **Suformuotas padalijus daiktą**  
 Daikto istorinė kilmė: **Gautas padalijus daiktą, unikalus daikto numeris 9196-9025-6143**  
 Statybos pradžios metai: **1999**  
 Statybos pabaigos metai: **1999**  
 Baigtumo procentas: **100 %**  
 Atkūrimo sąnaudos (statybos vertė): **174000 Eur**  
 Fizinio nusidėvėjimo procentas: **40 %**  
 Atkuriamoji vertė: **105000 Eur**  
 Vidutinė rinkos vertė: **104000 Eur**  
 Vidutinės rinkos vertės nustatymo būdas: **Atkuriamoji vertė**  
 Vidutinės rinkos vertės nustatymo data: **2011-01-01**  
 Kadastro duomenų nustatymo data: **2008-10-23**
- 2.5. **Kiti inžineriniai statiniai - Aikštelė**  
 Aprašymas / pastabos: **B4-5263,98 kv.m**  
 Unikalus daikto numeris: **4400-1715-0604**  
 Daikto pagrindinė naudojimo paskirtis: **Kiti inžineriniai statiniai (kiemo įrenginiai)**  
 Pažymėjimas plane: **b4**  
 Statusas: **Suformuotas padalijus daiktą**  
 Daikto istorinė kilmė: **Gautas padalijus daiktą, unikalus daikto numeris 9196-9025-6143**  
 Statybos pradžios metai: **1999**  
 Statybos pabaigos metai: **1999**  
 Baigtumo procentas: **100 %**  
 Atkūrimo sąnaudos (statybos vertė): **265292 Eur**  
 Fizinio nusidėvėjimo procentas: **65 %**  
 Atkuriamoji vertė: **92968 Eur**  
 Vidutinė rinkos vertė: **4634 Eur**  
 Vidutinės rinkos vertės nustatymo būdas: **Atkuriamoji vertė**  
 Vidutinės rinkos vertės nustatymo data: **2012-11-21**  
 Kadastro duomenų nustatymo data: **2008-10-23**
- 2.6. **Kiti inžineriniai statiniai - Aikštelė**  
 Aprašymas / pastabos: **(7611,00 kv.m)**  
 Unikalus daikto numeris: **4400-1757-7596**  
 Daikto pagrindinė naudojimo paskirtis: **Kiti inžineriniai statiniai (kiemo įrenginiai)**  
 Pažymėjimas plane: **b5**  
 Statusas: **Suformuotas padalijus daiktą**  
 Daikto istorinė kilmė: **Gautas padalijus daiktą, unikalus daikto numeris 4400-1715-1529**  
 Statybos pradžios metai: **1999**  
 Statybos pabaigos metai: **1999**  
 Baigtumo procentas: **100 %**

- Atkūrimo sąnaudos (statybos vertė): **385000 Eur**  
Fizinio nusidėvėjimo procentas: **60 %**  
Atkuriamoji vertė: **154000 Eur**  
Vidutinė rinkos vertė: **154000 Eur**  
Vidutinės rinkos vertės nustatymo būdas: **Atkuriamoji vertė**  
Vidutinės rinkos vertės nustatymo data: **2011-01-01**  
Kadastro duomenų nustatymo data: **2008-11-17**
- 2.7. **Kiti inžineriniai statiniai - Aikštelė**  
Aprašymas / pastabos: **(2604,89 kv.m)**  
Unikalus daikto numeris: **4400-1757-7630**  
Daikto pagrindinė naudojimo paskirtis: **Kiti inžineriniai statiniai (kiemo įrenginiai)**  
Pažymėjimas plane: **b6**  
Statusas: **Suformuotas padalijus daiktą**  
Daikto istorinė kilmė: **Gautas padalijus daiktą, unikalus daikto numeris 4400-1715-1529**  
Statybos pradžios metai: **1999**  
Statybos pabaigos metai: **1999**  
Baigtumo procentas: **100 %**  
Atkūrimo sąnaudos (statybos vertė): **132000 Eur**  
Fizinio nusidėvėjimo procentas: **60 %**  
Atkuriamoji vertė: **52600 Eur**  
Vidutinė rinkos vertė: **52600 Eur**  
Vidutinės rinkos vertės nustatymo būdas: **Atkuriamoji vertė**  
Vidutinės rinkos vertės nustatymo data: **2011-01-01**  
Kadastro duomenų nustatymo data: **2008-11-17**
- 2.8. **Kiti inžineriniai statiniai - Tvora**  
Aprašymas / pastabos: **T6-1727,8 m**  
Unikalus daikto numeris: **4400-1715-0004**  
Daikto pagrindinė naudojimo paskirtis: **Kiti inžineriniai statiniai (kiemo įrenginiai)**  
Pažymėjimas plane: **t6**  
Statusas: **Suformuotas padalijus daiktą**  
Daikto istorinė kilmė: **Gautas padalijus daiktą, unikalus daikto numeris 9196-9025-6143**  
Statybos pradžios metai: **1999**  
Statybos pabaigos metai: **1999**  
Baigtumo procentas: **100 %**  
Atkūrimo sąnaudos (statybos vertė): **92300 Eur**  
Fizinio nusidėvėjimo procentas: **40 %**  
Atkuriamoji vertė: **55400 Eur**  
Vidutinė rinkos vertė: **55400 Eur**  
Vidutinės rinkos vertės nustatymo būdas: **Atkuriamoji vertė**  
Vidutinės rinkos vertės nustatymo data: **2011-01-01**  
Kadastro duomenų nustatymo data: **2008-10-23**
- 2.9. **Geležinkelis - Pravažiuojamasis geležinkelio kelias Nr. 22A**  
Unikalus daikto numeris: **4400-2382-2200**  
Daikto pagrindinė naudojimo paskirtis: **Geležinkelių**  
Pažymėjimas plane: **GE**  
Ilgis: **0.9252 km**  
Geležinkelio reikšmė: **Privažiuojamasis**  
Atkūrimo sąnaudos (statybos vertė): **428348 Eur**  
Fizinio nusidėvėjimo procentas: **0 %**  
Atkuriamoji vertė: **428348 Eur**  
Vidutinė rinkos vertė: **428348 Eur**  
Vidutinės rinkos vertės nustatymo būdas: **Atkuriamoji vertė**  
Vidutinės rinkos vertės nustatymo data: **2012-06-14**  
Kadastro duomenų nustatymo data: **2012-06-14**
- 2.10. **Geležinkelis - Privažiuojamasis geležinkelio kelias Nr. 28A**  
Aprašymas / pastabos: **Ilgis - 750,21 m, iešminė pervada Nr. 60**  
Unikalus daikto numeris: **4400-1626-1348**

- Daikto pagrindinė naudojimo paskirtis: **Geležinkelių**  
Ilgis: **0.7502 km**  
Geležinkelio reikšmė: **Privažiuojamasis**  
Atkūrimo sąnaudos (statybos vertė): **269636 Eur**  
Fizinio nusidėvėjimo procentas: **8 %**  
Atkuriamoji vertė: **196942 Eur**  
Vidutinė rinkos vertė: **196942 Eur**  
Vidutinės rinkos vertės nustatymo būdas: **Atkuriamoji vertė**  
Vidutinės rinkos vertės nustatymo data: **2012-11-21**  
Kadastro duomenų nustatymo data: **2008-07-29**
- 2.11. **Geležinkelis - Privažiuojamasis geležinkelio kelias Nr. 30**  
Aprašymas / pastabos: **Viršutinis kelio įrenginys (1-12) ilgis 153.44 m., iešminė  
pervada Nr. 63**  
Unikalus daikto numeris: **4400-1626-1370**  
Daikto pagrindinė naudojimo paskirtis: **Geležinkelių**  
Ilgis: **0.1534 km**  
Geležinkelio reikšmė: **Privažiuojamasis**  
Atkūrimo sąnaudos (statybos vertė): **65600 Eur**  
Fizinio nusidėvėjimo procentas: **0 %**  
Atkuriamoji vertė: **59000 Eur**  
Vidutinė rinkos vertė: **59000 Eur**  
Vidutinės rinkos vertės nustatymo būdas: **Atkuriamoji vertė**  
Vidutinės rinkos vertės nustatymo data: **2011-01-01**  
Kadastro duomenų nustatymo data: **2008-07-28**
- 2.12. **Geležinkelis - Privažiuojamasis geležinkelio kelias Nr. 31**  
Aprašymas / pastabos: **Viršutinis kelio įrenginys (13-29) ilgis 217.17 m.,  
geležinkelio atrama.**  
Unikalus daikto numeris: **4400-1626-1380**  
Daikto pagrindinė naudojimo paskirtis: **Geležinkelių**  
Ilgis: **0.2172 km**  
Geležinkelio reikšmė: **Privažiuojamasis**  
Atkūrimo sąnaudos (statybos vertė): **73200 Eur**  
Fizinio nusidėvėjimo procentas: **0 %**  
Atkuriamoji vertė: **66600 Eur**  
Vidutinė rinkos vertė: **66600 Eur**  
Vidutinės rinkos vertės nustatymo būdas: **Atkuriamoji vertė**  
Vidutinės rinkos vertės nustatymo data: **2011-01-01**  
Kadastro duomenų nustatymo data: **2008-07-28**
- 2.13. **Geležinkelis - Geležinkelio sąvaža IP61-IP62**  
Aprašymas / pastabos: **Viršutinis kelio įrenginys (15-41) ilgis 111.45 m., iešminė  
pervada Nr. 61, iešminė pervada Nr. 62.**  
Unikalus daikto numeris: **4400-1626-1415**  
Daikto pagrindinė naudojimo paskirtis: **Geležinkelių**  
Ilgis: **0.1115 km**  
Geležinkelio reikšmė: **Privažiuojamasis**  
Atkūrimo sąnaudos (statybos vertė): **69100 Eur**  
Fizinio nusidėvėjimo procentas: **0 %**  
Atkuriamoji vertė: **61500 Eur**  
Vidutinė rinkos vertė: **61500 Eur**  
Vidutinės rinkos vertės nustatymo būdas: **Atkuriamoji vertė**  
Vidutinės rinkos vertės nustatymo data: **2011-01-01**  
Kadastro duomenų nustatymo data: **2008-07-28**
- 2.14. **Geležinkelis - Privažiuojamasis geležinkelio kelias Nr. 14A**  
Aprašymas / pastabos: **L-400,65m, nuo iešmo Nr. 34a kryžmės iki iešmo Nr.56a  
kryžmės).**  
Unikalus daikto numeris: **4400-2074-1737**  
Daikto pagrindinė naudojimo paskirtis: **Geležinkelių**  
Ilgis: **0.4006 km**  
Geležinkelio reikšmė: **Privažiuojamasis**

- Atkūrimo sąnaudos (statybos vertė): **147000 Eur**  
Atkuriamoji vertė: **141000 Eur**  
Vidutinė rinkos vertė: **141000 Eur**  
Vidutinės rinkos vertės nustatymo būdas: **Atkuriamoji vertė**  
Vidutinės rinkos vertės nustatymo data: **2011-01-01**  
Kadastro duomenų nustatymo data: **2010-07-29**
- 2.15. **Geležinkelis - Privažiuojamasis geležinkelio kelias Nr. 15A**  
Aprašymas / pastabos: **L-411,27m, nuo iešmo Nr.34a (įskaitant) iki atramos.**  
Unikalus daikto numeris: **4400-2074-1748**  
Daikto pagrindinė naudojimo paskirtis: **Geležinkelių**  
Ilgis: **0.4113 km**  
Geležinkelio reikšmė: **Privažiuojamasis**  
Atkūrimo sąnaudos (statybos vertė): **172000 Eur**  
Atkuriamoji vertė: **165000 Eur**  
Vidutinė rinkos vertė: **165000 Eur**  
Vidutinės rinkos vertės nustatymo būdas: **Atkuriamoji vertė**  
Vidutinės rinkos vertės nustatymo data: **2011-01-01**  
Kadastro duomenų nustatymo data: **2010-07-29**
- 2.16. **Geležinkelis - Geležinkelio kelias Nr. 22-1**  
Aprašymas / pastabos: **Viršutinis kelio įrenginys, ilgis 51.53 m., iešminė pervada Nr.22**  
Unikalus daikto numeris: **4400-1660-8965**  
Daikto pagrindinė naudojimo paskirtis: **Geležinkelių**  
Statusas: **Suformuotas padalijus daiktą**  
Daikto istorinė kilmė: **Gautas padalijus daiktą, unikalus daikto numeris 9196-9025-6321**  
Ilgis: **0.0515 km**  
Geležinkelio reikšmė: **Privažiuojamasis**  
Atkūrimo sąnaudos (statybos vertė): **48367 Eur**  
Fizinio nusidėvėjimo procentas: **75 %**  
Atkuriamoji vertė: **12077 Eur**  
Vidutinė rinkos vertė: **12077 Eur**  
Vidutinės rinkos vertės nustatymo būdas: **Atkuriamoji vertė**  
Vidutinės rinkos vertės nustatymo data: **2012-11-21**  
Kadastro duomenų nustatymo data: **2008-09-18**
- 2.17. **Geležinkelis - Geležinkelio kelias Nr.22-2**  
Aprašymas / pastabos: **Viršutinis kelio įrenginys ilgis 302.12 m., geležinkelio atrama (atsk. taškas 16)**  
Unikalus daikto numeris: **4400-1660-8987**  
Daikto pagrindinė naudojimo paskirtis: **Geležinkelių**  
Statusas: **Suformuotas padalijus daiktą**  
Daikto istorinė kilmė: **Gautas padalijus daiktą, unikalus daikto numeris 9196-9025-6321**  
Ilgis: **0.3021 km**  
Geležinkelio reikšmė: **Privažiuojamasis**  
Atkūrimo sąnaudos (statybos vertė): **108000 Eur**  
Fizinio nusidėvėjimo procentas: **75 %**  
Atkuriamoji vertė: **26700 Eur**  
Vidutinė rinkos vertė: **26700 Eur**  
Vidutinės rinkos vertės nustatymo būdas: **Atkuriamoji vertė**  
Vidutinės rinkos vertės nustatymo data: **2011-01-01**  
Kadastro duomenų nustatymo data: **2008-09-18**
- 2.18. **Geležinkelis - Geležinkelio kelias Nr. 16-1**  
Aprašymas / pastabos: **Viršutinis kelio įrenginys, ilgis 113.06 m., iešminė pervada Nr. 42 5, iešminė pervada Nr. 44 8, iešminė pervada Nr. 46 11; technologinė pervaža per geležinkelio kelią Nr. 16-1**  
Unikalus daikto numeris: **4400-1660-9040**  
Daikto pagrindinė naudojimo paskirtis: **Geležinkelių**  
Statusas: **Suformuotas padalijus daiktą**

- Daikto istorinė kilmė: **Gautas padalijus daiktą, unikalus daikto numeris 9196-9025-6265**  
 Ilgis: **0.1131 km**  
 Geležinkelio reikšmė: **Privažiuojamasis**  
 Atkūrimo sąnaudos (statybos vertė): **116138 Eur**  
 Fizinio nusidėvėjimo procentas: **75 %**  
 Atkuriamoji vertė: **28962 Eur**  
 Vidutinė rinkos vertė: **28962 Eur**  
 Vidutinės rinkos vertės nustatymo būdas: **Atkuriamoji vertė**  
 Vidutinės rinkos vertės nustatymo data: **2010-10-26**  
 Kadastro duomenų nustatymo data: **2010-10-28**
- 2.19. **Geležinkelis - Privažiuojamasis geležinkelio kelias Nr. 16-2**  
 Aprašymas / pastabos: **Ilgis 256,40m, nuo iešmo Nr.40a sandūros (neįskaitant) iki atramos.**  
 Unikalus daikto numeris: **4400-1660-9073**  
 Daikto pagrindinė naudojimo paskirtis: **Geležinkelių**  
 Statusas: **Suformuotas padalijus daiktą**  
 Daikto istorinė kilmė: **Gautas padalijus daiktą, unikalus daikto numeris 9196-9025-6265**  
 Ilgis: **0.2564 km**  
 Geležinkelio reikšmė: **Privažiuojamasis**  
 Atkūrimo sąnaudos (statybos vertė): **139000 Eur**  
 Fizinio nusidėvėjimo procentas: **75 %**  
 Atkuriamoji vertė: **71300 Eur**  
 Vidutinė rinkos vertė: **71300 Eur**  
 Vidutinės rinkos vertės nustatymo būdas: **Atkuriamoji vertė**  
 Vidutinės rinkos vertės nustatymo data: **2011-01-01**  
 Kadastro duomenų nustatymo data: **2010-07-29**
- 2.20. **Geležinkelis - Geležinkelio kelias Nr. 13**  
 Aprašymas / pastabos: **L=1114.24 m.**  
 Unikalus daikto numeris: **4400-1660-9251**  
 Daikto pagrindinė naudojimo paskirtis: **Geležinkelių**  
 Statusas: **Suformuotas padalijus daiktą**  
 Daikto istorinė kilmė: **Gautas padalijus daiktą, unikalus daikto numeris 9196-9025-6232**  
 Ilgis: **1.1142 km**  
 Geležinkelio reikšmė: **Privažiuojamasis**  
 Atkūrimo sąnaudos (statybos vertė): **339000 Eur**  
 Fizinio nusidėvėjimo procentas: **75 %**  
 Atkuriamoji vertė: **84700 Eur**  
 Vidutinė rinkos vertė: **84700 Eur**  
 Vidutinės rinkos vertės nustatymo būdas: **Atkuriamoji vertė**  
 Vidutinės rinkos vertės nustatymo data: **2011-01-01**  
 Kadastro duomenų nustatymo data: **2008-09-18**
- 2.21. **Geležinkelis - Geležinkelio kelias Nr. 26**  
 Aprašymas / pastabos: **L=1026.50 m.**  
 Unikalus daikto numeris: **4400-1660-9273**  
 Daikto pagrindinė naudojimo paskirtis: **Geležinkelių**  
 Statusas: **Suformuotas padalijus daiktą**  
 Daikto istorinė kilmė: **Gautas padalijus daiktą, unikalus daikto numeris 9196-9025-6365**  
 Ilgis: **1.0265 km**  
 Geležinkelio reikšmė: **Privažiuojamasis**  
 Atkūrimo sąnaudos (statybos vertė): **375000 Eur**  
 Fizinio nusidėvėjimo procentas: **75 %**  
 Atkuriamoji vertė: **93800 Eur**  
 Vidutinė rinkos vertė: **93800 Eur**  
 Vidutinės rinkos vertės nustatymo būdas: **Atkuriamoji vertė**  
 Vidutinės rinkos vertės nustatymo data: **2011-01-01**

Kadastro duomenų nustatymo data: 2008-09-18

- 2.22. **Geležinkelis - Geležinkelio kelias Nr. 27**  
Aprašymas / pastabos: **Viršutinis kelio įrenginys, ilgis 966,9 m.; technologinė pervaža per geležinkelio kelią Nr. 27.**  
Unikalus daikto numeris: **4400-1660-9308**  
Daikto pagrindinė naudojimo paskirtis: **Geležinkelių**  
Statusas: **Suformuotas padalijus daiktą**  
Daikto istorinė kilmė: **Gautas padalijus daiktą, unikalus daikto numeris 9196-9025-6376**  
Ilgis: **0.9669 km**  
Geležinkelio reikšmė: **Privažiuojamasis**  
Atkūrimo sąnaudos (statybos vertė): **364632 Eur**  
Fizinio nusidėvėjimo procentas: **75 %**  
Atkuriamoji vertė: **91230 Eur**  
Vidutinė rinkos vertė: **91230 Eur**  
Vidutinės rinkos vertės nustatymo būdas: **Atkuriamoji vertė**  
Vidutinės rinkos vertės nustatymo data: **2012-11-21**  
Kadastro duomenų nustatymo data: **2010-10-26**
- 2.23. **Geležinkelis - Geležinkelio kelias Nr. 28**  
Aprašymas / pastabos: **L=787.02 m.**  
Unikalus daikto numeris: **4400-1660-9336**  
Daikto pagrindinė naudojimo paskirtis: **Geležinkelių**  
Statusas: **Suformuotas padalijus daiktą**  
Daikto istorinė kilmė: **Gautas padalijus daiktą, unikalus daikto numeris 9196-9025-6387**  
Ilgis: **0.787 km**  
Geležinkelio reikšmė: **Privažiuojamasis**  
Atkūrimo sąnaudos (statybos vertė): **286145 Eur**  
Fizinio nusidėvėjimo procentas: **75 %**  
Atkuriamoji vertė: **71536 Eur**  
Vidutinė rinkos vertė: **71536 Eur**  
Vidutinės rinkos vertės nustatymo būdas: **Atkuriamoji vertė**  
Vidutinės rinkos vertės nustatymo data: **2012-11-21**  
Kadastro duomenų nustatymo data: **2008-09-17**
- 2.24. **Geležinkelis - Geležinkelio kelias Nr. 25**  
Aprašymas / pastabos: **L= 928.89 m.**  
Unikalus daikto numeris: **4400-1757-7674**  
Daikto pagrindinė naudojimo paskirtis: **Geležinkelių**  
Statusas: **Suformuotas padalijus daiktą**  
Daikto istorinė kilmė: **Gautas padalijus daiktą, unikalus daikto numeris 9196-9025-6354**  
Ilgis: **0.929 km**  
Geležinkelio reikšmė: **Privažiuojamasis**  
Atkūrimo sąnaudos (statybos vertė): **324000 Eur**  
Fizinio nusidėvėjimo procentas: **75 %**  
Atkuriamoji vertė: **80900 Eur**  
Vidutinė rinkos vertė: **80900 Eur**  
Vidutinės rinkos vertės nustatymo būdas: **Atkuriamoji vertė**  
Vidutinės rinkos vertės nustatymo data: **2011-01-01**  
Kadastro duomenų nustatymo data: **2008-11-17**
- 2.25. **Geležinkelis - Geležinkelio kelias Nr. 9-1**  
Aprašymas / pastabos: **Ilgis - 73,05 m**  
Unikalus daikto numeris: **4400-1757-7730**  
Daikto pagrindinė naudojimo paskirtis: **Geležinkelių**  
Statusas: **Suformuotas padalijus daiktą**  
Daikto istorinė kilmė: **Gautas padalijus daiktą, unikalus daikto numeris 9196-9025-6198**  
Ilgis: **0.073 km**  
Geležinkelio reikšmė: **Privažiuojamasis**

Atkūrimo sąnaudos (statybos vertė): **23300 Eur**  
Fizinio nusidėvėjimo procentas: **75 %**  
Atkuriamoji vertė: **5820 Eur**  
Vidutinė rinkos vertė: **5820 Eur**  
Vidutinės rinkos vertės nustatymo būdas: **Atkuriamoji vertė**  
Vidutinės rinkos vertės nustatymo data: **2011-01-01**  
Kadastro duomenų nustatymo data: **2008-11-17**

2.26. **Geležinkelis - Geležinkelio kelias Nr. 9-2**  
Aprašymas / pastabos: **Ilgis - 551,34 m**  
Unikalus daikto numeris: **4400-1757-7785**  
Daikto pagrindinė naudojimo paskirtis: **Geležinkelių**  
Statusas: **Suformuotas padalijus daiktą**  
Daikto istorinė kilmė: **Gautas padalijus daiktą, unikalus daikto numeris 9196-9025-6198**  
Ilgis: **0.5513 km**  
Geležinkelio reikšmė: **Privažiuojamasis**  
Atkūrimo sąnaudos (statybos vertė): **190000 Eur**  
Fizinio nusidėvėjimo procentas: **75 %**  
Atkuriamoji vertė: **47400 Eur**  
Vidutinė rinkos vertė: **47400 Eur**  
Vidutinės rinkos vertės nustatymo būdas: **Atkuriamoji vertė**  
Vidutinės rinkos vertės nustatymo data: **2011-01-01**  
Kadastro duomenų nustatymo data: **2008-11-17**

---

### 3. Daikto priklausiniai iš kito registro: įrašų nėra

---

### 4. Nuosavybė:

- 4.1. **Nuosavybės teisė**  
Savininkas: **LIETUVOS RESPUBLIKA, a.k. 111105555**  
Daiktas: **kiti statiniai Nr. 4400-2873-1762, aprašyti p. 2.3.**  
Įregistravimo pagrindas: **2014-10-27 Įsakymas Nr. 3T-39**  
Įrašas galioja: **Nuo 2014-11-19**
- 4.2. **Nuosavybės teisė**  
Savininkas: **Uždaroji akcinė bendrovė Geležinkelio tiesimo centras, a.k. 181628163**  
Daiktas: **geležinkelis Nr. 4400-2382-2200, aprašytas p. 2.9.**  
Įregistravimo pagrindas: **2012-11-16 Statybos užbaigimo aktas Nr. SUA-60-121116-00183**  
Įrašas galioja: **Nuo 2012-12-03**
- 4.3. **Nuosavybės teisė**  
Savininkas: **LIETUVOS RESPUBLIKA, a.k. 111105555**  
Daiktas: **geležinkelis Nr. 4400-1660-9040, aprašytas p. 2.18.**  
**geležinkelis Nr. 4400-1660-9308, aprašytas p. 2.22.**  
Įregistravimo pagrindas: **2009-03-26 Įsakymas Nr. 3-113**  
**2011-01-10 Steigėjo įsakymas Nr. 3-19**  
Įrašas galioja: **Nuo 2011-01-27**
- 4.4. **Nuosavybės teisė**  
Savininkas: **Uždaroji akcinė bendrovė Geležinkelio tiesimo centras, a.k. 181628163**  
Daiktas: **pastatas Nr. 4400-0773-4394, aprašytas p. 2.2.**  
**kiti statiniai Nr. 4400-1715-0004, aprašyti p. 2.8.**  
**kiti statiniai Nr. 4400-1715-0586, aprašyti p. 2.4.**  
**kiti statiniai Nr. 4400-1757-7596, aprašyti p. 2.6.**  
**kiti statiniai Nr. 4400-1757-7630, aprašyti p. 2.7.**  
**geležinkelis Nr. 4400-1626-1370, aprašytas p. 2.11.**  
**geležinkelis Nr. 4400-1626-1380, aprašytas p. 2.12.**  
**geležinkelis Nr. 4400-1626-1415, aprašytas p. 2.13.**  
**geležinkelis Nr. 4400-1660-8987, aprašytas p. 2.17.**



geležinkelis Nr. 4400-1660-9073, aprašytas p. 2.19.  
geležinkelis Nr. 4400-1660-9251, aprašytas p. 2.20.  
geležinkelis Nr. 4400-1660-9273, aprašytas p. 2.21.  
geležinkelis Nr. 4400-1757-7674, aprašytas p. 2.24.  
geležinkelis Nr. 4400-1757-7730, aprašytas p. 2.25.  
geležinkelis Nr. 4400-1757-7785, aprašytas p. 2.26.  
geležinkelis Nr. 4400-2074-1737, aprašytas p. 2.14.  
geležinkelis Nr. 4400-2074-1748, aprašytas p. 2.15.

[registravimo pagrindas: 2010-12-01 Priėmimo - perdavimo aktas  
[rašas galioja: Nuo 2010-12-28

4.5.

**Nuosavybės teisė**

Savininkas: LIETUVOS RESPUBLIKA, a.k. 111105555

Daiktas: kiti statiniai Nr. 4400-1715-0604, aprašyti p. 2.5.

geležinkelis Nr. 4400-1626-1348, aprašytas p. 2.10.

geležinkelis Nr. 4400-1660-8965, aprašytas p. 2.16.

geležinkelis Nr. 4400-1660-9336, aprašytas p. 2.23.

[registravimo pagrindas: 2009-03-26 Įsakymas Nr. 3-113

[rašas galioja: Nuo 2009-04-08

4.6.

**Nuosavybės teisė**

Savininkas: LIETUVOS RESPUBLIKA, a.k. 111105555

Daiktas: žemės sklypas Nr. 9124-0005-0047, aprašytas p. 2.1.

[registravimo pagrindas: 2002-12-05 Apskrities viršininko įsakymas Nr. 3467

[rašas galioja: Nuo 2002-12-18

---

**5. Valstybės ir savivaldybių žemės patikėjimo teisė:**

5.1.

**Valstybinės žemės patikėjimo teisė**

Patikėtinis: Nacionalinė žemės tarnyba prie Žemės ūkio ministerijos,  
a.k. 188704927

Daiktas: žemės sklypas Nr. 9124-0005-0047, aprašytas p. 2.1.

[registravimo pagrindas: 2010-06-18 Žemės įstatymo pakeitimo ir papildymo  
įstatymas Nr. XI-912, 2010 m. birželio 18 d. Nr. XI-912

Plotas: 12.7218 ha

[rašas galioja: Nuo 2010-07-01

5.2.

**Valstybinės žemės patikėjimo teisė**

Patikėtinis: Akcinė bendrovė "Lietuvos geležinkeliai", a.k. 110053842

Daiktas: žemės sklypas Nr. 9124-0005-0047, aprašytas p. 2.1.

[registravimo pagrindas: 2009-05-18 Sutartis Nr. VJ2-55(3.33)

Plotas: 3.4736 ha

[rašas galioja: Nuo 2009-06-22

---

**6. Kitos daiktinės teisės :**

6.1.

**Turto patikėjimo teisė**

Patikėtinis: Akcinė bendrovė "Lietuvos geležinkeliai", a.k. 110053842

Daiktas: kiti statiniai Nr. 4400-2873-1762, aprašyti p. 2.3.

[registravimo pagrindas: 2014-10-27 Įsakymas Nr. 3T-39

[rašas galioja: Nuo 2014-11-19

6.2.

**Turto patikėjimo teisė**

Patikėtinis: Akcinė bendrovė "Lietuvos geležinkeliai", a.k. 110053842

Daiktas: geležinkelis Nr. 4400-1660-9040, aprašytas p. 2.18.

geležinkelis Nr. 4400-1660-9308, aprašytas p. 2.22.

[registravimo pagrindas: 2007-12-12 Sutartis Nr. 5-40/SK-354

2009-03-26 Įsakymas Nr. 3-113

2010-09-10 Susitarimas pakeisti sutartį Nr. 5-109/SK-142

2011-01-10 Steigėjo įsakymas Nr. 3-19

[rašas galioja: Nuo 2011-01-27

6.3.

**Turto patikėjimo teisė**

Patikėtinis: Akcinė bendrovė "Lietuvos geležinkeliai", a.k. 110053842

- Daiktas: kiti statiniai Nr. 4400-1715-0604, aprašyti p. 2.5.  
geležinkelis Nr. 4400-1626-1348, aprašytas p. 2.10.  
geležinkelis Nr. 4400-1660-8965, aprašytas p. 2.16.  
geležinkelis Nr. 4400-1660-9336, aprašytas p. 2.23.  
[registravimo pagrindas: 2009-03-26 Įsakymas Nr. 3-113  
[rašas galioja: Nuo 2009-04-08
- 6.4. Servitutas - teisė įrengti ir aptarnauti komunikacijas,  
melioracijos įrenginius (tarnaujantis)  
Daiktas: žemės sklypas Nr. 9124-0005-0047, aprašytas p. 2.1.  
[registravimo pagrindas: 2002-12-05 Apskrities viršininko įsakymas Nr. 3467  
Aprašymas: - 2.92 ha plote. leisti tiesti, aptarnauti komunikacijas ir  
inžinerinius statinius.  
[rašas galioja: Nuo 2002-12-05
- 6.5. Kelio servitutas - teisė važiuoti transporto priemonėmis  
(tarnaujantis)  
Daiktas: žemės sklypas Nr. 9124-0005-0047, aprašytas p. 2.1.  
[registravimo pagrindas: 2002-12-05 Apskrities viršininko įsakymas Nr. 3467  
Aprašymas: - 0.1678 ha plote. leisti kitiems asmenims eiti, važiuoti per  
sklypo dalį.  
[rašas galioja: Nuo 2002-12-05

---

## 7. Juridiniai faktai:

- 7.1. Sudaryta nuomos sutartis  
Nuomininkas: UAB "Bitė Lietuva", a.k. 110688998  
Daiktas: pastatas Nr. 4400-0773-4394, aprašytas p. 2.2.  
[registravimo pagrindas: 2016-03-22 Nuomos sutartis Nr. SI031-01  
2016-04-04 Priėmimo - perdavimo aktas  
Plotas: 10.00 kv. m  
[rašas galioja: Nuo 2016-05-25  
Terminas: Nuo 2016-04-04 iki 2021-04-04
- 7.2. Sudaryta nuomos sutartis  
Nuomininkas: Uždaroji akcinė bendrovė "GELMAGIS", a.k. 245781580  
Daiktas: žemės sklypas Nr. 9124-0005-0047, aprašytas p. 2.1.  
[registravimo pagrindas: 2009-04-23 Valstybinės žemės sklypo nuomos sutartis Nr.  
N91/09-0434  
Plotas: 12.7218 ha  
[rašas galioja: Nuo 2009-04-28  
Terminas: Nuo 2009-04-23 iki 2034-04-23

---

## 8. Žymos: įrašų nėra

---

## 9. Specialiosios žemės ir miško naudojimo sąlygos:

- 9.1. XLIX. Dientiekio, lietaus ir fekalinės kanalizacijos tinklų  
ir įrenginių apsaugos zonos  
Daiktas: žemės sklypas Nr. 9124-0005-0047, aprašytas p. 2.1.  
[registravimo pagrindas: 2002-12-05 Apskrities viršininko įsakymas Nr. 3467  
[rašas galioja: Nuo 2002-12-05
- 9.2. XLVIII. Šilumos ir karšto vandens tiekimo tinklų apsaugos  
zonos  
Daiktas: žemės sklypas Nr. 9124-0005-0047, aprašytas p. 2.1.  
[registravimo pagrindas: 2002-12-05 Apskrities viršininko įsakymas Nr. 3467  
[rašas galioja: Nuo 2002-12-05
- 9.3. VI. Elektros linijų apsaugos zonos  
Daiktas: žemės sklypas Nr. 9124-0005-0047, aprašytas p. 2.1.  
[registravimo pagrindas: 2002-12-05 Apskrities viršininko įsakymas Nr. 3467  
[rašas galioja: Nuo 2002-12-05
- 9.4. III. Geležinkelio kelių ir jų įrenginių apsaugos zona

Daiktas: žemės sklypas Nr. 9124-0005-0047, aprašytas p. 2.1.  
[registravimo pagrindas: 2002-12-05 Apskrities viršininko įsakymas Nr. 3467  
[rašas galioja: Nuo 2002-12-05

9.5.

**I. Ryšių linijų apsaugos zonos**

Daiktas: žemės sklypas Nr. 9124-0005-0047, aprašytas p. 2.1.  
[registravimo pagrindas: 2002-12-05 Apskrities viršininko įsakymas Nr. 3467  
[rašas galioja: Nuo 2002-12-05

---

## **10. Daikto registravimas ir kadastro žymos:**

10.1.

**Kadastrinius matavimus atliko (kadastro žyma)  
Valstybės įmonės Registrų centro Šiaulių filialas, a.k.  
144126368**

Daiktas: kiti statiniai Nr. 4400-2873-1762, aprašyti p. 2.3.  
[registravimo pagrindas: 2011-06-16 Kvalifikacijos pažymėjimas Nr. 2M-M-1528  
2014-01-24 Nekilnojamojo daikto kadastro duomenų byla  
[rašas galioja: Nuo 2014-02-03

10.2.

**Suformuotas naujas (daikto registravimas)**

Daiktas: kiti statiniai Nr. 4400-2873-1762, aprašyti p. 2.3.  
[registravimo pagrindas: 2014-01-24 Nekilnojamojo daikto kadastro duomenų byla  
2014-01-30 Deklaracija apie statybos užbaigimą / paskirties  
pakeitimą Nr. 29  
[rašas galioja: Nuo 2014-02-03

10.3.

**Kadastrinius matavimus atliko (kadastro žyma)  
Valstybės įmonės Registrų centro Šiaulių filialas, a.k.  
144126368**

Daiktas: geležinkelis Nr. 4400-2382-2200, aprašytas p. 2.9.  
[registravimo pagrindas: 2008-08-27 Licencija Nr. G-734-(623)  
2011-06-16 Kvalifikacijos pažymėjimas Nr. 2M-M-1528  
2012-06-14 Nekilnojamojo daikto kadastro duomenų byla  
[rašas galioja: Nuo 2012-11-28

10.4.

**Suformuotas naujas (daikto registravimas)**

Daiktas: geležinkelis Nr. 4400-2382-2200, aprašytas p. 2.9.  
[registravimo pagrindas: 2012-06-14 Nekilnojamojo daikto kadastro duomenų byla  
2012-11-16 Statybos užbaigimo aktas Nr. SUA-60-121116-  
00183  
[rašas galioja: Nuo 2012-11-28

10.5.

**Kadastrinius matavimus atliko (kadastro žyma)  
Valstybės įmonės Registrų centro Šiaulių filialas, a.k.  
144126368**

Daiktas: geležinkelis Nr. 4400-1660-9040, aprašytas p. 2.18.  
geležinkelis Nr. 4400-1660-9308, aprašytas p. 2.22.  
[registravimo pagrindas: 2008-08-27 Licencija Nr. G-734-(623)  
2008-09-03 Kvalifikacijos pažymėjimas Nr. 2M-ME-210  
2010-10-26 Nekilnojamojo daikto kadastro duomenų byla  
[rašas galioja: Nuo 2011-01-26

10.6.

**Kadastro duomenų tikslinimas (daikto registravimas)**

Daiktas: geležinkelis Nr. 4400-1660-9040, aprašytas p. 2.18.  
geležinkelis Nr. 4400-1660-9308, aprašytas p. 2.22.  
[registravimo pagrindas: 2010-10-26 Nekilnojamojo daikto kadastro duomenų byla  
2011-01-10 Steigėjo įsakymas Nr. 3-19  
[rašas galioja: Nuo 2011-01-26

10.7.

**Suformuotas naujas (daikto registravimas)**

Daiktas: geležinkelis Nr. 4400-2074-1737, aprašytas p. 2.14.  
geležinkelis Nr. 4400-2074-1748, aprašytas p. 2.15.  
[registravimo pagrindas: 2010-07-29 Nekilnojamojo daikto kadastro duomenų byla  
2010-08-24 Statinio pripažinimo tinkamu naudoti aktas Nr.  
SPTN-11(5.11)

- [rašas galioja: Nuo 2010-09-03]
- 10.8. **Rekonstrukcija (daikto registravimas)**  
Daiktas: geležinkelis Nr. 4400-1660-9073, aprašytas p. 2.19.  
[registravimo pagrindas: 2010-07-29 Nekilnojamojo daikto kadastro duomenų byla  
2010-08-24 Statinio pripažinimo tinkamu naudoti aktas Nr. SPTN-11(5.11)  
[rašas galioja: Nuo 2010-09-03
- 10.9. **Kadastrinius matavimus atliko (kadastro žyma)**  
**Valstybės įmonės Registrų centro Šiaulių filialas, a.k. 144126368**  
Daiktas: geležinkelis Nr. 4400-1660-9073, aprašytas p. 2.19.  
geležinkelis Nr. 4400-2074-1737, aprašytas p. 2.14.  
geležinkelis Nr. 4400-2074-1748, aprašytas p. 2.15.  
[registravimo pagrindas: 2008-08-27 Licencija Nr. G-734-(623)  
2008-09-03 Kvalifikacijos pažymėjimas Nr. 2M-ME-210  
2010-07-29 Nekilnojamojo daikto kadastro duomenų byla  
[rašas galioja: Nuo 2010-09-03
- 10.10. **Kadastrinius matavimus atliko (kadastro žyma)**  
**Valstybės įmonės Registrų centro Šiaulių filialas, a.k. 144126368**  
Daiktas: geležinkelis Nr. 4400-1626-1370, aprašytas p. 2.11.  
geležinkelis Nr. 4400-1626-1380, aprašytas p. 2.12.  
geležinkelis Nr. 4400-1626-1415, aprašytas p. 2.13.  
[registravimo pagrindas: 2008-08-27 Licencija Nr. G-734-(623)  
2008-09-03 Kvalifikacijos pažymėjimas Nr. 2M-ME-210  
2009-07-28 Nekilnojamojo daikto kadastro duomenų byla  
[rašas galioja: Nuo 2009-10-14
- 10.11. **Suformuotas naujas (daikto registravimas)**  
Daiktas: geležinkelis Nr. 4400-1626-1370, aprašytas p. 2.11.  
geležinkelis Nr. 4400-1626-1380, aprašytas p. 2.12.  
geležinkelis Nr. 4400-1626-1415, aprašytas p. 2.13.  
[registravimo pagrindas: 2009-10-09 Pripažinimo tinkamu naudoti aktas Nr. SPTN-23  
[rašas galioja: Nuo 2009-10-14
- 10.12. **Kadastrinius matavimus atliko (kadastro žyma)**  
**Valstybės įmonės Registrų centro Šiaulių filialas, a.k. 144126368**  
Daiktas: geležinkelis Nr. 4400-1757-7730, aprašytas p. 2.25.  
geležinkelis Nr. 4400-1757-7785, aprašytas p. 2.26.  
[registravimo pagrindas: 2008-11-17 Nekilnojamojo daikto kadastro duomenų byla  
[rašas galioja: Nuo 2009-01-08
- 10.13. **Kadastrinius matavimus atliko (kadastro žyma)**  
**Valstybės įmonės Registrų centro Šiaulių filialas, a.k. 144126368**  
Daiktas: kiti statiniai Nr. 4400-1757-7596, aprašyti p. 2.6.  
kiti statiniai Nr. 4400-1757-7630, aprašyti p. 2.7.  
[registravimo pagrindas: 2008-11-17 Nekilnojamojo daikto kadastro duomenų byla  
[rašas galioja: Nuo 2009-01-08
- 10.14. **Suformuotas padalijimo būdu (daikto registravimas)**  
Daiktas: geležinkelis Nr. 4400-1757-7785, aprašytas p. 2.26.  
[registravimo pagrindas: 2008-11-12 Statinio pripažinimo tinkamu naudoti aktas  
[rašas galioja: Nuo 2009-01-08
- 10.15. **Suformuotas padalijimo būdu (daikto registravimas)**  
Daiktas: geležinkelis Nr. 4400-1757-7730, aprašytas p. 2.25.  
[registravimo pagrindas: 2008-11-12 Statinio pripažinimo tinkamu naudoti aktas  
[rašas galioja: Nuo 2009-01-08
- 10.16. **Suformuotas padalijimo būdu (daikto registravimas)**

- Daiktas: kiti statiniai Nr. 4400-1757-7630, aprašyti p. 2.7.  
[registravimo pagrindas: 2008-11-18 Statinio pripažinimo tinkamu naudoti aktas  
[rašas galioja: Nuo 2009-01-08
- 10.17. Suformuotas padalijimo būdu (daikto registravimas)  
Daiktas: kiti statiniai Nr. 4400-1757-7596, aprašyti p. 2.6.  
[registravimo pagrindas: 2008-11-18 Statinio pripažinimo tinkamu naudoti aktas  
[rašas galioja: Nuo 2009-01-08
- 10.18. Kadastrinius matavimus atliko (kadastro žyma)  
Valstybės įmonės Registrų centro Šiaulių filialas, a.k.  
144126368  
Daiktas: geležinkelis Nr. 4400-1757-7674, aprašytas p. 2.24.  
[registravimo pagrindas: 2008-11-17 Nekilnojamojo daikto kadastro duomenų byla  
[rašas galioja: Nuo 2008-11-19
- 10.19. Suformuotas padalijimo būdu (daikto registravimas)  
Daiktas: geležinkelis Nr. 4400-1757-7674, aprašytas p. 2.24.  
[registravimo pagrindas: 2008-11-18 Statinio pripažinimo tinkamu naudoti aktas  
[rašas galioja: Nuo 2008-11-19
- 10.20. Suformuotas padalijimo būdu (daikto registravimas)  
Daiktas: kiti statiniai Nr. 4400-1715-0004, aprašyti p. 2.8.  
kiti statiniai Nr. 4400-1715-0586, aprašyti p. 2.4.  
[registravimo pagrindas: 2008-11-12 Statinio pripažinimo tinkamu naudoti aktas  
[rašas galioja: Nuo 2008-11-13
- 10.21. Suformuotas padalijimo būdu (daikto registravimas)  
Daiktas: geležinkelis Nr. 4400-1660-9308, aprašytas p. 2.22.  
[registravimo pagrindas: 2008-11-12 Statinio pripažinimo tinkamu naudoti aktas  
[rašas galioja: Nuo 2008-11-13
- 10.22. Suformuotas padalijimo būdu (daikto registravimas)  
Daiktas: geležinkelis Nr. 4400-1660-9336, aprašytas p. 2.23.  
[registravimo pagrindas: 2008-11-12 Statinio pripažinimo tinkamu naudoti aktas  
[rašas galioja: Nuo 2008-11-13
- 10.23. Suformuotas padalijimo būdu (daikto registravimas)  
Daiktas: kiti statiniai Nr. 4400-1715-0604, aprašyti p. 2.5.  
[registravimo pagrindas: 2008-11-12 Statinio pripažinimo tinkamu naudoti aktas  
[rašas galioja: Nuo 2008-11-13
- 10.24. Suformuotas padalijimo būdu (daikto registravimas)  
Daiktas: geležinkelis Nr. 4400-1660-9273, aprašytas p. 2.21.  
[registravimo pagrindas: 2008-11-12 Statinio pripažinimo tinkamu naudoti aktas  
[rašas galioja: Nuo 2008-11-13
- 10.25. Suformuotas padalijimo būdu (daikto registravimas)  
Daiktas: geležinkelis Nr. 4400-1660-9251, aprašytas p. 2.20.  
[registravimo pagrindas: 2008-11-12 Statinio pripažinimo tinkamu naudoti aktas  
[rašas galioja: Nuo 2008-11-13
- 10.26. Kadastrinius matavimus atliko (kadastro žyma)  
Valstybės įmonės Registrų centro Šiaulių filialas, a.k.  
144126368  
Daiktas: kiti statiniai Nr. 4400-1715-0004, aprašyti p. 2.8.  
kiti statiniai Nr. 4400-1715-0586, aprašyti p. 2.4.  
kiti statiniai Nr. 4400-1715-0604, aprašyti p. 2.5.  
geležinkelis Nr. 4400-1660-9251, aprašytas p. 2.20.  
geležinkelis Nr. 4400-1660-9273, aprašytas p. 2.21.  
geležinkelis Nr. 4400-1660-9336, aprašytas p. 2.23.  
[registravimo pagrindas: 2008-09-18 Nekilnojamojo daikto kadastro duomenų byla  
[rašas galioja: Nuo 2008-11-13
- 10.27. Kadastrinius matavimus atliko (kadastro žyma)

- Valstybės įmonės Registrų centro Šiaulių filialas, a.k.  
144126368  
Daiktas: pastatas Nr. 4400-0773-4394, aprašytas p. 2.2.  
[registravimo pagrindas: 2008-06-25 Nekilnojamojo daikto kadastro duomenų byla  
[rašas galioja: Nuo 2008-10-30
- 10.28. Suformuotas naujas (daikto registravimas)  
Daiktas: pastatas Nr. 4400-0773-4394, aprašytas p. 2.2.  
[registravimo pagrindas: 2008-10-17 Statinio pripažinimo tinkamu naudoti aktas  
[rašas galioja: Nuo 2008-10-30
- 10.29. Kadastrinius matavimus atliko (kadastro žyma)  
Valstybės įmonės Registrų centro Šiaulių filialas, a.k.  
144126368  
Daiktas: geležinkelis Nr. 4400-1660-8965, aprašytas p. 2.16.  
geležinkelis Nr. 4400-1660-8987, aprašytas p. 2.17.  
geležinkelis Nr. 4400-1660-9073, aprašytas p. 2.19.  
[registravimo pagrindas: 2008-09-18 Nekilnojamojo daikto kadastro duomenų byla  
[rašas galioja: Nuo 2008-10-02
- 10.30. Kadastrinius matavimus atliko (kadastro žyma)  
Valstybės įmonės Registrų centro Šiaulių filialas, a.k.  
144126368  
Daiktas: geležinkelis Nr. 4400-1626-1348, aprašytas p. 2.10.  
[registravimo pagrindas: 2008-07-28 Nekilnojamojo daikto kadastro duomenų byla  
[rašas galioja: Nuo 2008-09-05
- 10.31. Suformuotas statant (daikto registravimas)  
Daiktas: geležinkelis Nr. 4400-1626-1348, aprašytas p. 2.10.  
[registravimo pagrindas: 2006-06-30 Statinio pripažinimo tinkamu naudoti aktas  
[rašas galioja: Nuo 2008-09-05

---

11. Registro pastabos ir nuorodos: įrašų nėra

---

12. Kita informacija: įrašų nėra

---

13. Informacija apie duomenų sandoriui tikslinimą: įrašų nėra

---

2017-12-20 13:25:46



VALSTYBĖS ĮMONĖ REGISTRŲ CENTRAS

Vinco Kudirkos g. 18-3, 03105 Vilnius, tel. (8 5) 2688 262, faks. (8 5) 2688 311, el.p. info@registrucentras.lt

## NEKILNOJAMOJO TURTO REGISTRO CENTRINIO DUOMENŲ BANKO IŠRAŠAS

2017-12-27 15:44:44

### 1. Nekilnojamojo turto registre įregistruotas turtas:

Registro Nr.: **50/149479**

Registro tipas: **Statiniai**

Sudarymo data: **2000-07-05**

**Klaipėda, Perkėlos g.**

Registro tvarkytojas: **Valstybės įmonės Registrų centro Klaipėdos filialas**

### 2. Nekilnojamieji daiktai:

2.1.

**Susisiekimo komunikacijos - Draugystės stoties Perkėlos kelyno kelias Nr. 1**

**Klaipėda, Perkėlos g.**

Aprašymas / pastabos: **Žemės sankasa Ilgis= 773.00m Tūris= 3870.00m<sup>3</sup> Viršutinis kelio įrenginys Ilgis= 617.00m Iešmai (394;325;327)-3vnt.**

Unikalus daikto numeris: **2198-6008-7015**

Daikto pagrindinė naudojimo paskirtis: **Geležinkelių**

Pažymėjimas plane: **1k**

Statybos pradžios metai: **1986**

Statybos pabaigos metai: **1986**

Baigtumo procentas: **100 %**

Atkūrimo sąnaudos (statybos vertė): **368107 Eur**

Fizinio nusidėvėjimo procentas: **70 %**

Atkuriamoji vertė: **109766 Eur**

Vidutinė rinkos vertė: **109766 Eur**

Vidutinės rinkos vertės nustatymo būdas: **Atkuriamoji vertė**

Vidutinės rinkos vertės nustatymo data: **2013-08-04**

Kadastro duomenų nustatymo data: **2008-08-04**

2.2.

**Susisiekimo komunikacijos - Estakada su gelžbetonine sienute**

**Klaipėda, Perkėlos g.**

Aprašymas / pastabos: **Ilgis=173.15 Aukštis=6.83m**

Unikalus daikto numeris: **4400-2060-2310**

Daikto pagrindinė naudojimo paskirtis: **Geležinkelių**

Pažymėjimas plane: **1t**

Statybos pradžios metai: **1986**

Statybos pabaigos metai: **1986**

Baigtumo procentas: **100 %**

Atkūrimo sąnaudos (statybos vertė): **2286840 Eur**

Fizinio nusidėvėjimo procentas: **58 %**

Atkuriamoji vertė: **960380 Eur**

Vidutinė rinkos vertė: **960380 Eur**

Vidutinės rinkos vertės nustatymo būdas: **Atkuriamoji vertė**

Vidutinės rinkos vertės nustatymo data: **2009-12-22**

Kadastro duomenų nustatymo data: **2009-12-22**

2.3.

**Susisiekimo komunikacijos - Draugystės stoties Perkėlos kelyno kelias Nr.2**

**Klaipėda, Perkėlos g.**

Aprašymas / pastabos: **Žemės sankasa Ilgis= 640.00m Tūris= 3205.00m<sup>3</sup> Viršutinis kelio įrenginys Ilgis= 485.00m Iešmai (313;315;370)-3vnt.**

Unikalus daikto numeris: **2198-6008-7026**

Daikto pagrindinė naudojimo paskirtis: **Geležinkelių**

Pažymėjimas plane: **2k**

Statybos pradžios metai: **1986**

Statybos pabaigos metai: **1986**

Baigtumo procentas: **100 %**

- Atkūrimo sąnaudos (statybos vertė): **298598 Eur**  
Fizinio nusidėvėjimo procentas: **70 %**  
Atkuriamoji vertė: **89493 Eur**  
Vidutinė rinkos vertė: **89493 Eur**  
Vidutinės rinkos vertės nustatymo būdas: **Atkuriamoji vertė**  
Vidutinės rinkos vertės nustatymo data: **2013-08-04**  
Kadastro duomenų nustatymo data: **2008-08-04**
- 2.4. **Susisiekimo komunikacijos - Estakada su gelžbetonine sienute**  
**Klaipėda, Perkėlos g.**  
Aprašymas / pastabos: **Ilgis=173.15m Aukštis=6.83m**  
Unikalus daikto numeris: **4400-2060-2320**  
Daikto pagrindinė naudojimo paskirtis: **Geležinkelių**  
Pažymėjimas plane: **2t**  
Statybos pradžios metai: **1986**  
Statybos pabaigos metai: **1986**  
Baigtumo procentas: **100 %**  
Atkūrimo sąnaudos (statybos vertė): **2286840 Eur**  
Fizinio nusidėvėjimo procentas: **58 %**  
Atkuriamoji vertė: **960380 Eur**  
Vidutinė rinkos vertė: **960380 Eur**  
Vidutinės rinkos vertės nustatymo būdas: **Atkuriamoji vertė**  
Vidutinės rinkos vertės nustatymo data: **2009-12-22**  
Kadastro duomenų nustatymo data: **2009-12-22**
- 2.5. **Susisiekimo komunikacijos - Draugystės stoties Perkėlos kelyno kelias Nr.4**  
**Klaipėda, Perkėlos g.**  
Aprašymas / pastabos: **Žemės sankasa Ilgis= 1002.00m Tūris= 5010.00m3**  
**Viršutinis kelio įrenginys Ilgis= 746.00m lešmai**  
**(368;366;362;392;382;340;330)-7vnt. Pervaža-1vnt.**  
Unikalus daikto numeris: **2198-6008-7048**  
Daikto pagrindinė naudojimo paskirtis: **Geležinkelių**  
Pažymėjimas plane: **4k**  
Statybos pradžios metai: **1986**  
Statybos pabaigos metai: **1986**  
Baigtumo procentas: **100 %**  
Atkūrimo sąnaudos (statybos vertė): **533190 Eur**  
Fizinio nusidėvėjimo procentas: **70 %**  
Atkuriamoji vertė: **156395 Eur**  
Vidutinė rinkos vertė: **156395 Eur**  
Vidutinės rinkos vertės nustatymo būdas: **Atkuriamoji vertė**  
Vidutinės rinkos vertės nustatymo data: **2013-08-04**  
Kadastro duomenų nustatymo data: **2008-08-04**
- 2.6. **Susisiekimo komunikacijos - Draugystės stoties Perkėlos kelyno kelias Nr.5**  
**Klaipėda, Perkėlos g.**  
Aprašymas / pastabos: **Žemės sankasa Ilgis= 1104.00m Tūris= 5515.00m3**  
**Viršutinis kelio įrenginys Ilgis= 851.00m lešmai**  
**(309;311;364;390;352;346;338)-7vnt. Pervaža-1vnt.**  
Unikalus daikto numeris: **2198-6008-7059**  
Daikto pagrindinė naudojimo paskirtis: **Geležinkelių**  
Pažymėjimas plane: **5k**  
Statybos pradžios metai: **1986**  
Statybos pabaigos metai: **1986**  
Baigtumo procentas: **100 %**  
Atkūrimo sąnaudos (statybos vertė): **593026 Eur**  
Fizinio nusidėvėjimo procentas: **70 %**  
Atkuriamoji vertė: **173772 Eur**  
Vidutinė rinkos vertė: **173772 Eur**



Vidutinės rinkos vertės nustatymo būdas: **Atkuriamoji vertė**

Vidutinės rinkos vertės nustatymo data: **2013-08-09**

Kadastro duomenų nustatymo data: **2013-08-09**

2.35.

Priklausinys: **Kiti inžineriniai statiniai - Tvorą**

Priklausanti dalis: **1/1 priklauso susisieki mo komunikacijoms Nr. 2198-6008-7091, aprašytoms p. 2.11.**

**Klaipėda, Perkėlos g.**

Aprašymas / pastabos: **Ilgis=518,47 m, Aukštis=1,83 m, palei geležinkelio kelią Nr.9 (pradžios ir pabaigos koordinatės 6171284.97/320938.35 ir 6171141.93/321367.73)**

Unikalus daikto numeris: **4400-2674-7075**

Daikto pagrindinė naudojimo paskirtis: **Kiti inžineriniai statiniai (kiemo įrenginiai)**

Pažymėjimas plane: **t**

Statybos pradžios metai: **2011**

Statybos pabaigos metai: **2013**

Statinio kategorija: **I grupės nesudėtingas**

Baigtumo procentas: **100 %**

Atkūrimo sąnaudos (statybos vertė): **30120 Eur**

Fizinio nusidėvėjimo procentas: **0 %**

Atkuriamoji vertė: **30120 Eur**

Vidutinė rinkos vertė: **30120 Eur**

Vidutinės rinkos vertės nustatymo būdas: **Atkuriamoji vertė**

Vidutinės rinkos vertės nustatymo data: **2013-06-04**

Kadastro duomenų nustatymo data: **2013-06-04**

---

### 3. Daikto priklausiniai iš kito registro: įrašų nėra

---

### 4. Nuosavybė:

4.1.

**Nuosavybės teisė**

Savininkas: **LIETUVOS RESPUBLIKA, a.k. 111105555**

Daiktas: **geležinkelis Nr. 4400-2711-3942, aprašytas p. 2.34.**

Įregistravimo pagrindas: **2014-01-07 Statybos užbaigimo aktas Nr. SUA-30-140107-00004**

Įrašas galioja: **Nuo 2017-09-28**

4.2.

**Nuosavybės teisė**

Savininkas: **LIETUVOS RESPUBLIKA, a.k. 111105555**

Daiktas: **geležinkelis Nr. 2198-6008-7180, aprašytas p. 2.28.**

**geležinkelis Nr. 2198-6008-7191, aprašytas p. 2.29.**

Įregistravimo pagrindas: **2007-12-12 Sutartis Nr. 5-40/SK-354**

**2010-09-06 Steigėjo įsakymas Nr. 3-538**

**2015-07-08 Statybos užbaigimo aktas Nr. SUA-30-150708-00164**

Įrašas galioja: **Nuo 2017-09-21**

4.3.

**Nuosavybės teisė**

Savininkas: **LIETUVOS RESPUBLIKA, a.k. 111105555**

Daiktas: **geležinkelis Nr. 2198-6008-7226, aprašytas p. 2.30.**

**geležinkelis Nr. 2198-6008-7237, aprašytas p. 2.31.**

Įregistravimo pagrindas: **2007-12-12 Sutartis Nr. 5-40/SK-354**

**2009-10-16 Pripažinimo tinkamu naudoti aktas Nr. 2009-II-17 SPTN-27**

**2010-09-01 Aktas**

**2010-09-10 Susitarimas pakeisti sutartį Nr. 5-109/SK-142**

**2011-01-10 Steigėjo įsakymas Nr. 3-18**

**2016-06-10 Steigėjo įsakymas Nr. 3T-67**

Įrašas galioja: **Nuo 2016-10-18**

4.4.

**Nuosavybės teisė**

Savininkas: **LIETUVOS RESPUBLIKA, a.k. 111105555**

Daiktas: **geležinkelis Nr. 2198-6008-7126, aprašytas p. 2.27.**

- [registravimo pagrindas: 2007-12-12 Sutartis Nr. 5-40/SK-354  
2010-08-09 Steigėjo įsakymas Nr. 3-479  
2014-11-28 Deklaracija apie statybos užbaigimą / paskirties pakeitimą Nr. 2  
[rašas galioja: Nuo 2014-12-12
- 4.5. Nuosavybės teisė  
Savininkas: LIETUVOS RESPUBLIKA, a.k. 111105555  
Daiktas: kiti statiniai Nr. 4400-2674-7075, aprašyti p. 2.35.  
[registravimo pagrindas: 2007-12-12 Sutartis Nr. 5-40/SK-354  
2010-09-10 Susitarimas pakeisti sutartį Nr. 5-109/SK-142  
2014-01-13 Deklaracija apie statybos užbaigimą / paskirties pakeitimą Nr. 2(PKL)-4  
2014-09-08 Įsakymas Nr. 3T-19  
[rašas galioja: Nuo 2014-09-30
- 4.6. Nuosavybės teisė  
Savininkas: LIETUVOS RESPUBLIKA, a.k. 111105555  
Daiktas: susisiekimo komunikacijos Nr. 4400-2054-3620, aprašytos p. 2.23.  
[registravimo pagrindas: 2007-12-12 Sutartis Nr. 5-40/SK-354  
2010-09-10 Susitarimas pakeisti sutartį Nr. 5-109/SK-142  
2010-11-16 Steigėjo įsakymas Nr. 3-677  
[rašas galioja: Nuo 2010-11-22
- 4.7. Nuosavybės teisė  
Savininkas: LIETUVOS RESPUBLIKA, a.k. 111105555  
Daiktas: susisiekimo komunikacijos Nr. 4400-2049-6995, aprašytos p. 2.8.  
susisiekimo komunikacijos Nr. 4400-2060-2310, aprašytos p. 2.2.  
susisiekimo komunikacijos Nr. 4400-2060-2320, aprašytos p. 2.4.  
[registravimo pagrindas: 2010-09-07 Steigėjo įsakymas Nr. 3-543  
[rašas galioja: Nuo 2010-09-22
- 4.8. Nuosavybės teisė  
Savininkas: LIETUVOS RESPUBLIKA, a.k. 111105555  
Daiktas: susisiekimo komunikacijos Nr. 2198-6008-7164, aprašytos p. 2.17.  
susisiekimo komunikacijos Nr. 2198-6008-7178, aprašytos p. 2.18.  
[registravimo pagrindas: 2007-12-12 Sutartis Nr. 5-40/SK-354  
2010-09-06 Steigėjo įsakymas Nr. 3-538  
[rašas galioja: Nuo 2010-09-16
- 4.9. Nuosavybės teisė  
Savininkas: LIETUVOS RESPUBLIKA, a.k. 111105555  
Daiktas: susisiekimo komunikacijos Nr. 2198-6008-7137, aprašytos p. 2.14.  
susisiekimo komunikacijos Nr. 2198-6008-7148, aprašytos p. 2.15.  
susisiekimo komunikacijos Nr. 2198-6008-7159, aprašytos p. 2.16.  
susisiekimo komunikacijos Nr. 2198-6008-7270, aprašytos p. 2.20.  
[registravimo pagrindas: 2007-12-12 Sutartis Nr. 5-40/SK-354  
2010-08-09 Steigėjo įsakymas Nr. 3-479  
[rašas galioja: Nuo 2010-08-19
- 4.10. Nuosavybės teisė  
Savininkas: LIETUVOS RESPUBLIKA, a.k. 111105555  
Daiktas: susisiekimo komunikacijos Nr. 2198-6008-7076, aprašytos p. 2.9.

- susisiekimo komunikacijos Nr. 2198-6008-7080, aprašytos p. 2.10.  
susisiekimo komunikacijos Nr. 2198-6008-7091, aprašytos p. 2.11.  
susisiekimo komunikacijos Nr. 2198-6008-7104, aprašytos p. 2.12.  
susisiekimo komunikacijos Nr. 4400-2049-6920, aprašytos p. 2.21.  
susisiekimo komunikacijos Nr. 4400-2049-7027, aprašytos p. 2.22.
- [registravimo pagrindas: 2007-12-12 Sutartis Nr. 5-40/SK-354  
2010-07-16 Steigėjo įsakymas Nr. 3-450  
[rašas galioja: Nuo 2010-08-03
- 4.11. Nuosavybės teisė  
Savininkas: LIETUVOS RESPUBLIKA, a.k. 111105555  
Daiktas: susisiekimo komunikacijos Nr. 2198-6008-7048, aprašytos p. 2.5.  
susisiekimo komunikacijos Nr. 2198-6008-7062, aprašytos p. 2.7.  
[registravimo pagrindas: 2007-12-12 Sutartis Nr. 5-40/SK-354  
2010-06-28 Steigėjo įsakymas Nr. 3-402  
[rašas galioja: Nuo 2010-07-19
- 4.12. Nuosavybės teisė  
Savininkas: LIETUVOS RESPUBLIKA, a.k. 111105555  
Daiktas: susisiekimo komunikacijos Nr. 2198-6008-7015, aprašytos p. 2.1.  
susisiekimo komunikacijos Nr. 2198-6008-7026, aprašytos p. 2.3.  
susisiekimo komunikacijos Nr. 2198-6008-7059, aprašytos p. 2.6.  
susisiekimo komunikacijos Nr. 2198-6008-7115, aprašytos p. 2.13.  
susisiekimo komunikacijos Nr. 4400-1603-5557, aprašytos p. 2.24.  
susisiekimo komunikacijos Nr. 4400-1603-5579, aprašytos p. 2.25.  
geležinkelis Nr. 2198-6008-7037, aprašytas p. 2.26.  
[registravimo pagrindas: 2007-12-12 Sutartis Nr. 5-40/SK-354  
2010-04-07 Steigėjo įsakymas Nr. 3-220  
[rašas galioja: Nuo 2010-04-23
- 4.13. Nuosavybės teisė  
Savininkas: LIETUVOS RESPUBLIKA, a.k. 111105555  
Daiktas: geležinkelis Nr. 4400-1948-3564, aprašytas p. 2.33.  
[registravimo pagrindas: 2009-10-16 Pripažinimo tinkamu naudoti aktas  
[rašas galioja: Nuo 2009-11-25
- 4.14. Nuosavybės teisė  
Savininkas: LIETUVOS RESPUBLIKA, a.k. 111105555  
Daiktas: susisiekimo komunikacijos Nr. 4400-1090-6079, aprašytos p. 2.19.  
[registravimo pagrindas: 2007-04-05 Įsakymas Nr. 3-124  
[rašas galioja: Nuo 2007-09-19
- 4.15. Nuosavybės teisė  
Savininkas: Akcinė bendrovė "Lietuvos geležinkeliai", a.k. 110053842  
Daiktas: geležinkelis Nr. 2198-6008-7248, aprašytas p. 2.32.  
[registravimo pagrindas: 2000-09-11 Steigėjo įsakymas Nr. 238  
2001-07-05 Steigėjo įsakymas Nr. 262  
[rašas galioja: Nuo 2006-02-03

**5. Valstybės ir savivaldybių žemės patikėjimo teisė: įrašų nėra**

---

**6. Kitos daiktinės teisės :**

- 6.1. **Turto patikėjimo teisė**  
Patikėtinis: **Akcinė bendrovė "Lietuvos geležinkeliai", a.k. 110053842**  
Daiktas: **geležinkelis Nr. 4400-2711-3942, aprašytas p. 2.34.**  
Įregistravimo pagrindas: **2014-01-07 Statybos užbaigimo aktas Nr. SUA-30-140107-00004**  
Įrašas galioja: **Nuo 2017-09-28**
- 6.2. **Turto patikėjimo teisė**  
Patikėtinis: **Akcinė bendrovė "Lietuvos geležinkeliai", a.k. 110053842**  
Daiktas: **geležinkelis Nr. 2198-6008-7180, aprašytas p. 2.28.**  
**geležinkelis Nr. 2198-6008-7191, aprašytas p. 2.29.**  
Įregistravimo pagrindas: **2007-12-12 Sutartis Nr. 5-40/SK-354**  
**2010-09-06 Steigėjo įsakymas Nr. 3-538**  
**2015-07-08 Statybos užbaigimo aktas Nr. SUA-30-150708-00164**  
Įrašas galioja: **Nuo 2017-09-21**
- 6.3. **Turto patikėjimo teisė**  
Patikėtinis: **Valstybės įmonė Klaipėdos valstybinio jūrų uosto direkcija, a.k. 240329870**  
Daiktas: **geležinkelis Nr. 2198-6008-7226, aprašytas p. 2.30.**  
**geležinkelis Nr. 2198-6008-7237, aprašytas p. 2.31.**  
Įregistravimo pagrindas: **2009-10-16 Pripažinimo tinkamu naudoti aktas Nr. 2009-II-17 SPTN-27**  
**2010-09-01 Aktas**  
**2015-12-30 Aktas**  
Aprašymas: **217/767 dalys susisieikimo komunikacijų unikalus Nr. 2198-6008-7226, 75/300 dalys susisieikimo komunikacijų unikalus 2198-6008-7237**  
Įrašas galioja: **Nuo 2016-10-18**
- 6.4. **Turto patikėjimo teisė**  
Patikėtinis: **Akcinė bendrovė "Lietuvos geležinkeliai", a.k. 110053842**  
Daiktas: **geležinkelis Nr. 2198-6008-7226, aprašytas p. 2.30.**  
**geležinkelis Nr. 2198-6008-7237, aprašytas p. 2.31.**  
Įregistravimo pagrindas: **2007-12-12 Sutartis Nr. 5-40/SK-354**  
**2010-09-10 Susitarimas pakeisti sutartį Nr. 5-109/SK-142**  
**2011-01-10 Steigėjo įsakymas Nr. 3-18**  
**2015-07-08 Statybos užbaigimo aktas Nr. SUA-30-150708-00164**  
**2015-12-30 Aktas**  
**2016-06-10 Steigėjo įsakymas Nr. 3T-67**  
Aprašymas: **550/767 dalys susisieikimo komunikacijų unikalus Nr. 2198-6008-7226, 225/300 dalys susisieikimo komunikacijų unikalus Nr. 2198-6008-7237**  
Įrašas galioja: **Nuo 2016-10-18**
- 6.5. **Turto patikėjimo teisė**  
Patikėtinis: **Akcinė bendrovė "Lietuvos geležinkeliai", a.k. 110053842**  
Daiktas: **geležinkelis Nr. 2198-6008-7126, aprašytas p. 2.27.**  
Įregistravimo pagrindas: **2007-12-12 Sutartis Nr. 5-40/SK-354**  
**2010-08-09 Steigėjo įsakymas Nr. 3-479**  
**2014-11-28 Deklaracija apie statybos užbaigimą / paskirties pakeitimą Nr. 2**  
Įrašas galioja: **Nuo 2014-12-12**
- 6.6. **Turto patikėjimo teisė**  
Patikėtinis: **Akcinė bendrovė "Lietuvos geležinkeliai", a.k. 110053842**  
Daiktas: **kiti statiniai Nr. 4400-2674-7075, aprašyti p. 2.35.**

[registravimo pagrindas: 2007-12-12 Sutartis Nr. 5-40/SK-354  
2010-09-10 Susitarimas pakeisti sutartį Nr. 5-109/SK-142  
2014-01-13 Deklaracija apie statybos užbaigimą / paskirties  
pakeitimą Nr. 2(PKL)-4  
2014-09-08 Įsakymas Nr. 3T-19

[rašas galioja: Nuo 2014-09-30

6.7.

**Turto patikėjimo teisė**

Patikėtinis: **Akcinė bendrovė "Lietuvos geležinkeliai", a.k. 110053842**  
Daiktas: **susisiekimo komunikacijos Nr. 4400-2054-3620, aprašytos  
p. 2.23.**

[registravimo pagrindas: 2007-12-12 Sutartis Nr. 5-40/SK-354  
2010-09-10 Susitarimas pakeisti sutartį Nr. 5-109/SK-142  
2010-11-16 Steigėjo įsakymas Nr. 3-677

[rašas galioja: Nuo 2010-11-22

6.8.

**Turto patikėjimo teisė**

Patikėtinis: **Akcinė bendrovė "Lietuvos geležinkeliai", a.k. 110053842**  
Daiktas: **susisiekimo komunikacijos Nr. 4400-2049-6995, aprašytos  
p. 2.8.  
susisiekimo komunikacijos Nr. 4400-2060-2310, aprašytos  
p. 2.2.  
susisiekimo komunikacijos Nr. 4400-2060-2320, aprašytos  
p. 2.4.**

[registravimo pagrindas: 2007-12-12 Sutartis Nr. 5-40/SK-354  
2010-09-07 Steigėjo įsakymas Nr. 3-543

[rašas galioja: Nuo 2010-09-22

6.9.

**Turto patikėjimo teisė**

Patikėtinis: **Akcinė bendrovė "Lietuvos geležinkeliai", a.k. 110053842**  
Daiktas: **susisiekimo komunikacijos Nr. 2198-6008-7164, aprašytos  
p. 2.17.  
susisiekimo komunikacijos Nr. 2198-6008-7178, aprašytos  
p. 2.18.**

[registravimo pagrindas: 2007-12-12 Sutartis Nr. 5-40/SK-354  
2010-09-06 Steigėjo įsakymas Nr. 3-538

[rašas galioja: Nuo 2010-09-16

6.10.

**Turto patikėjimo teisė**

Patikėtinis: **Akcinė bendrovė "Lietuvos geležinkeliai", a.k. 110053842**  
Daiktas: **susisiekimo komunikacijos Nr. 2198-6008-7137, aprašytos  
p. 2.14.  
susisiekimo komunikacijos Nr. 2198-6008-7148, aprašytos  
p. 2.15.  
susisiekimo komunikacijos Nr. 2198-6008-7159, aprašytos  
p. 2.16.  
susisiekimo komunikacijos Nr. 2198-6008-7270, aprašytos  
p. 2.20.**

[registravimo pagrindas: 2007-12-12 Sutartis Nr. 5-40/SK-354  
2010-08-09 Steigėjo įsakymas Nr. 3-479

[rašas galioja: Nuo 2010-08-19

6.11.

**Turto patikėjimo teisė**

Patikėtinis: **Akcinė bendrovė "Lietuvos geležinkeliai", a.k. 110053842**  
Daiktas: **susisiekimo komunikacijos Nr. 2198-6008-7076, aprašytos  
p. 2.9.  
susisiekimo komunikacijos Nr. 2198-6008-7080, aprašytos  
p. 2.10.  
susisiekimo komunikacijos Nr. 2198-6008-7091, aprašytos  
p. 2.11.  
susisiekimo komunikacijos Nr. 2198-6008-7104, aprašytos  
p. 2.12.**

- susisiekimo komunikacijos Nr. 4400-2049-6920, aprašytos p. 2.21.  
susisiekimo komunikacijos Nr. 4400-2049-7027, aprašytos p. 2.22.  
[registravimo pagrindas: 2007-12-12 Sutartis Nr. 5-40/SK-354  
2010-07-16 Steigėjo įsakymas Nr. 3-450  
[rašas galioja: Nuo 2010-08-03
- 6.12. **Turto patikėjimo teisė**  
Patikėtinis: **Akcinė bendrovė "Lietuvos geležinkeliai", a.k. 110053842**  
Daiktas: susisiekimo komunikacijos Nr. 2198-6008-7048, aprašytos p. 2.5.  
susisiekimo komunikacijos Nr. 2198-6008-7062, aprašytos p. 2.7.  
[registravimo pagrindas: 2007-12-12 Sutartis Nr. 5-40/SK-354  
2010-06-28 Steigėjo įsakymas Nr. 3-402  
[rašas galioja: Nuo 2010-07-19
- 6.13. **Turto patikėjimo teisė**  
Patikėtinis: **Akcinė bendrovė "Lietuvos geležinkeliai", a.k. 110053842**  
Daiktas: susisiekimo komunikacijos Nr. 2198-6008-7015, aprašytos p. 2.1.  
susisiekimo komunikacijos Nr. 2198-6008-7026, aprašytos p. 2.3.  
susisiekimo komunikacijos Nr. 2198-6008-7059, aprašytos p. 2.6.  
susisiekimo komunikacijos Nr. 2198-6008-7115, aprašytos p. 2.13.  
susisiekimo komunikacijos Nr. 4400-1603-5557, aprašytos p. 2.24.  
susisiekimo komunikacijos Nr. 4400-1603-5579, aprašytos p. 2.25.  
geležinkelis Nr. 2198-6008-7037, aprašytas p. 2.26.  
[registravimo pagrindas: 2007-12-12 Sutartis Nr. 5-40/SK-354  
2010-04-07 Steigėjo įsakymas Nr. 3-220  
[rašas galioja: Nuo 2010-04-23
- 6.14. **Turto patikėjimo teisė**  
Patikėtinis: **Valstybės įmonė Klaipėdos valstybinio jūrų uosto direkcija, a.k. 240329870**  
Daiktas: geležinkelis Nr. 4400-1948-3564, aprašytas p. 2.33.  
[registravimo pagrindas: 2009-10-16 Pripažinimo tinkamu naudoti aktas  
[rašas galioja: Nuo 2009-11-25
- 6.15. **Turto patikėjimo teisė**  
Patikėtinis: **Akcinė bendrovė "Lietuvos geležinkeliai", a.k. 110053842**  
Daiktas: susisiekimo komunikacijos Nr. 4400-1090-6079, aprašytos p. 2.19.  
[registravimo pagrindas: 2007-12-12 Sutartis Nr. 5-40/SK-354  
[rašas galioja: Nuo 2008-04-24

---

7. Juridiniai faktai: įrašų nėra

---

8. Žymos: įrašų nėra

---

9. Specialiosios žemės ir miško naudojimo sąlygos: įrašų nėra

---

10. Daikto registravimas ir kadastro žymos:

- 10.1. Kadastrinius matavimus atliko (kadastro žyma)  
**ROLANDAS ŠIMKUS**  
Daiktas: geležinkelis Nr. 4400-2711-3942, aprašytas p. 2.34.

- [registravimo pagrindas: 2008-07-25 Kvalifikacijos pažymėjimas Nr. 2M-M-517  
2013-08-09 Nekilnojamojo daikto kadastro duomenų byla  
[rašas galioja: Nuo 2017-09-28
- 10.2. Suformuotas naujas (daikto registravimas)  
Daiktas: geležinkelis Nr. 4400-2711-3942, aprašytas p. 2.34.  
[registravimo pagrindas: 2013-08-09 Nekilnojamojo daikto kadastro duomenų byla  
2014-01-07 Statybos užbaigimo aktas Nr. SUA-30-140107-00004  
[rašas galioja: Nuo 2017-09-28
- 10.3. Kadastrinius matavimus atliko (kadastro žyma)  
KĘSTUTIS KLIOŠTORAITIS  
Daiktas: geležinkelis Nr. 2198-6008-7180, aprašytas p. 2.28.  
geležinkelis Nr. 2198-6008-7191, aprašytas p. 2.29.  
[registravimo pagrindas: 2011-06-16 Kvalifikacijos pažymėjimas Nr. 2M-M-1528  
2013-12-27 Nekilnojamojo daikto kadastro duomenų byla  
[rašas galioja: Nuo 2017-09-20
- 10.4. Rekonstrukcija (daikto registravimas)  
Daiktas: geležinkelis Nr. 2198-6008-7180, aprašytas p. 2.28.  
geležinkelis Nr. 2198-6008-7191, aprašytas p. 2.29.  
[registravimo pagrindas: 2013-12-27 Nekilnojamojo daikto kadastro duomenų byla  
2015-07-08 Statybos užbaigimo aktas Nr. SUA-30-150708-00164  
[rašas galioja: Nuo 2017-09-20
- 10.5. Kadastrinius matavimus atliko (kadastro žyma)  
KĘSTUTIS KLIOŠTORAITIS  
Daiktas: geležinkelis Nr. 2198-6008-7226, aprašytas p. 2.30.  
geležinkelis Nr. 2198-6008-7237, aprašytas p. 2.31.  
[registravimo pagrindas: 2011-06-16 Kvalifikacijos pažymėjimas Nr. 2M-M-1528  
2013-12-27 Nekilnojamojo daikto kadastro duomenų byla  
[rašas galioja: Nuo 2016-10-12
- 10.6. Rekonstrukcija (daikto registravimas)  
Daiktas: geležinkelis Nr. 2198-6008-7226, aprašytas p. 2.30.  
geležinkelis Nr. 2198-6008-7237, aprašytas p. 2.31.  
[registravimo pagrindas: 2013-12-27 Nekilnojamojo daikto kadastro duomenų byla  
2015-07-08 Statybos užbaigimo aktas Nr. SUA-30-150708-00164  
[rašas galioja: Nuo 2016-10-12
- 10.7. Kadastro duomenų tikslinimas (daikto registravimas)  
Daiktas: geležinkelis Nr. 2198-6008-7126, aprašytas p. 2.27.  
[registravimo pagrindas: 2014-10-09 Nekilnojamojo daikto kadastro duomenų byla  
2014-11-28 Deklaracija apie statybos užbaigimą / paskirties pakeitimą Nr. 2  
[rašas galioja: Nuo 2014-12-08
- 10.8. Kadastrinius matavimus atliko (kadastro žyma)  
Valstybės įmonės Registrų centro Klaipėdos filialas, a.k. 140042759  
Daiktas: geležinkelis Nr. 2198-6008-7126, aprašytas p. 2.27.  
[registravimo pagrindas: 2014-10-09 Nekilnojamojo daikto kadastro duomenų byla  
Kvalifikacijos pažymėjimas Nr. 2M-M-359  
[rašas galioja: Nuo 2014-12-08
- 10.9. Nustatyti nauji kadastro duomenys, kurie neįrašyti į kadastrą (kadastro žyma)  
Duomenis nustatė: UAB "Eurometras", a.k. 170550172  
Daiktas: susisiekiimo komunikacijos Nr. 2198-6008-7270, aprašytos p. 2.20.  
[registravimo pagrindas: 2013-08-09 Nekilnojamojo daikto kadastro duomenų byla  
[rašas galioja: Nuo 2014-07-28

- 10.10. Kadastrinius matavimus atliko (kadastro žyma)  
UAB "Eurometras", a.k. 170550172  
Daiktas: kiti statiniai Nr. 4400-2674-7075, aprašyti p. 2.35.  
[registravimo pagrindas: 2013-06-04 Nekilnojamojo daikto kadastro duomenų byla  
Kvalifikacijos pažymėjimas Nr. 2M-M-517  
[rašas galioja: Nuo 2014-05-15
- 10.11. Suformuotas naujas (daikto registravimas)  
Daiktas: kiti statiniai Nr. 4400-2674-7075, aprašyti p. 2.35.  
[registravimo pagrindas: 2013-06-04 Nekilnojamojo daikto kadastro duomenų byla  
2014-01-13 Deklaracija apie statybos užbaigimą / paskirties  
pakeitimą Nr. 2(PKL)-4  
[rašas galioja: Nuo 2014-05-15
- 10.12. Išduotas statybos užbaigimo aktas (kadastro žyma)  
Valstybinė teritorijų planavimo ir statybos inspekcija prie  
Aplinkos ministerijos, a.k. 288600210  
Daiktas: susisieikimo komunikacijos Nr. 2198-6008-7059, aprašytos  
p. 2.6.  
susisieikimo komunikacijos Nr. 2198-6008-7062, aprašytos  
p. 2.7.  
susisieikimo komunikacijos Nr. 2198-6008-7076, aprašytos  
p. 2.9.  
susisieikimo komunikacijos Nr. 2198-6008-7080, aprašytos  
p. 2.10.  
susisieikimo komunikacijos Nr. 2198-6008-7091, aprašytos  
p. 2.11.  
susisieikimo komunikacijos Nr. 2198-6008-7104, aprašytos  
p. 2.12.  
susisieikimo komunikacijos Nr. 2198-6008-7270, aprašytos  
p. 2.20.  
susisieikimo komunikacijos Nr. 4400-2049-6920, aprašytos  
p. 2.21.  
susisieikimo komunikacijos Nr. 4400-2049-7027, aprašytos  
p. 2.22.  
[registravimo pagrindas: 2014-03-25 Pranešimas Nr. 2D-4607(16.18)  
[rašas galioja: Nuo 2014-03-25
- 10.13. Išduotas statybą leidžiantis dokumentas (kadastro žyma)  
Klaipėdos miesto savivaldybės administracija, a.k.  
188710823  
Daiktas: susisieikimo komunikacijos Nr. 2198-6008-7059, aprašytos  
p. 2.6.  
susisieikimo komunikacijos Nr. 2198-6008-7062, aprašytos  
p. 2.7.  
susisieikimo komunikacijos Nr. 2198-6008-7076, aprašytos  
p. 2.9.  
susisieikimo komunikacijos Nr. 2198-6008-7080, aprašytos  
p. 2.10.  
susisieikimo komunikacijos Nr. 2198-6008-7091, aprašytos  
p. 2.11.  
susisieikimo komunikacijos Nr. 2198-6008-7104, aprašytos  
p. 2.12.  
susisieikimo komunikacijos Nr. 2198-6008-7270, aprašytos  
p. 2.20.  
susisieikimo komunikacijos Nr. 4400-2049-6920, aprašytos  
p. 2.21.  
susisieikimo komunikacijos Nr. 4400-2049-7027, aprašytos  
p. 2.22.  
[registravimo pagrindas: 2013-11-25 Leidimas statyti naują (-us) statinį (-ius),  
rekonstruoti statinį (-ius), atnaujinti (modernizuoti) pastatą  
(-us Nr. LNS-31-110523-00075. Versijos Nr. 3.



- [rašas galioja: Nuo 2013-11-25
- 10.14. Nustatyti nauji kadastro duomenys, kurie neįrašyti į kadastrą (kadastro žyma)  
Duomenis nustatė: UAB "Eurometras", a.k. 170550172  
Daiktas: susisieikimo komunikacijos Nr. 4400-2049-7027, aprašytos p. 2.22.  
[registravimo pagrindas: 2013-08-08 Nekilnojamojo daikto kadastro duomenų byla  
[rašas galioja: Nuo 2013-09-10
- 10.15. Išduotas statybą leidžiantis dokumentas (kadastro žyma)  
Klaipėdos miesto savivaldybės administracija, a.k. 188710823  
Daiktas: susisieikimo komunikacijos Nr. 2198-6008-7048, aprašytos p. 2.5.  
susisieikimo komunikacijos Nr. 2198-6008-7137, aprašytos p. 2.14.  
susisieikimo komunikacijos Nr. 2198-6008-7164, aprašytos p. 2.17.  
geležinkelis Nr. 2198-6008-7126, aprašytas p. 2.27.  
[registravimo pagrindas: 2013-08-02 Leidimas statyti naują (-us) statinį (-ius), rekonstruoti statinį (-ius), atnaujinti (modernizuoti) pastatą (-us Nr. LNS-31-130802-00190  
[rašas galioja: Nuo 2013-09-05
- 10.16. Nustatyti nauji kadastro duomenys, kurie neįrašyti į kadastrą (kadastro žyma)  
Duomenis nustatė: UAB "Eurometras", a.k. 170550172  
Daiktas: susisieikimo komunikacijos Nr. 2198-6008-7076, aprašytos p. 2.9.  
[registravimo pagrindas: 2013-08-09 Nekilnojamojo daikto kadastro duomenų byla  
[rašas galioja: Nuo 2013-08-27
- 10.17. Nustatyti nauji kadastro duomenys, kurie neįrašyti į kadastrą (kadastro žyma)  
Duomenis nustatė: UAB "Eurometras", a.k. 170550172  
Daiktas: susisieikimo komunikacijos Nr. 2198-6008-7059, aprašytos p. 2.6.  
susisieikimo komunikacijos Nr. 2198-6008-7091, aprašytos p. 2.11.  
susisieikimo komunikacijos Nr. 2198-6008-7270, aprašytos p. 2.20.  
[registravimo pagrindas: 2013-08-09 Nekilnojamojo daikto kadastro duomenų byla  
2013-08-09 Nekilnojamojo daikto kadastro duomenų byla  
2013-08-09 Nekilnojamojo daikto kadastro duomenų byla  
[rašas galioja: Nuo 2013-08-22
- 10.18. Nustatyti nauji kadastro duomenys, kurie neįrašyti į kadastrą (kadastro žyma)  
Duomenis nustatė: UAB "Eurometras", a.k. 170550172  
Daiktas: susisieikimo komunikacijos Nr. 4400-2049-6920, aprašytos p. 2.21.  
[registravimo pagrindas: 2013-08-09 Nekilnojamojo daikto kadastro duomenų byla  
[rašas galioja: Nuo 2013-08-21
- 10.19. Nustatyti nauji kadastro duomenys, kurie neįrašyti į kadastrą (kadastro žyma)  
Duomenis nustatė: UAB "Eurometras", a.k. 170550172  
Daiktas: susisieikimo komunikacijos Nr. 2198-6008-7062, aprašytos p. 2.7.  
[registravimo pagrindas: 2013-08-09 Nekilnojamojo daikto kadastro duomenų byla  
[rašas galioja: Nuo 2013-08-21

- 10.20. Nustatyti nauji kadastro duomenys, kurie neįrašyti į kadastrą (kadastro žyma)  
Duomenis nustatė: UAB "Eurometras", a.k. 170550172  
Daiktas: susisieikimo komunikacijos Nr. 2198-6008-7104, aprašytos p. 2.12.  
[registravimo pagrindas: 2013-08-09 Nekilnojamojo daikto kadastro duomenų byla  
[rašas galioja: Nuo 2013-08-21
- 10.21. Nustatyti nauji kadastro duomenys, kurie neįrašyti į kadastrą (kadastro žyma)  
Duomenis nustatė: UAB "Eurometras", a.k. 170550172  
Daiktas: susisieikimo komunikacijos Nr. 2198-6008-7080, aprašytos p. 2.10.  
[registravimo pagrindas: 2013-08-09 Nekilnojamojo daikto kadastro duomenų byla  
[rašas galioja: Nuo 2013-08-21
- 10.22. Nustatyti nauji kadastro duomenys, kurie neįrašyti į kadastrą (kadastro žyma)  
Duomenis nustatė: UAB "Eurometras", a.k. 170550172  
Daiktas: susisieikimo komunikacijos Nr. 4400-1090-6079, aprašytos p. 2.19.  
[registravimo pagrindas: 2012-10-15 Nekilnojamojo daikto kadastro duomenų byla  
[rašas galioja: Nuo 2013-02-26
- 10.23. Išduotas statybos leidimas (kadastro žyma)  
Leidimą išdavė: Klaipėdos miesto savivaldybės administracija, a.k. 188710823  
Daiktas: susisieikimo komunikacijos Nr. 2198-6008-7048, aprašytos p. 2.5.  
susisieikimo komunikacijos Nr. 2198-6008-7137, aprašytos p. 2.14.  
geležinkelis Nr. 2198-6008-7248, aprašytas p. 2.32.  
[registravimo pagrindas: 2011-06-13 Leidimas statyti naują (-us) statinį (-ius), rekonstruoti statinį (-ius), atnaujinti (modernizuoti) pastatą (-us Nr. LNS-31-110613-00099  
[rašas galioja: Nuo 2011-07-14
- 10.24. Nustatyti nauji kadastro duomenys, kurie neįrašyti į kadastrą (kadastro žyma)  
Duomenis nustatė: Valstybės įmonės Registrų centro Klaipėdos filialas, a.k. 140042759  
Daiktas: susisieikimo komunikacijos Nr. 2198-6008-7076, aprašytos p. 2.9.  
[registravimo pagrindas: 2011-03-28 Nekilnojamojo daikto kadastro duomenų byla  
[rašas galioja: Nuo 2011-03-30
- 10.25. Kadastrinius matavimus atlikti (kadastro žyma)  
Uždaroji akcinė bendrovė korporacija "Matininkai", a.k. 121913439  
Daiktas: susisieikimo komunikacijos Nr. 4400-2049-6995, aprašytos p. 2.8.  
susisieikimo komunikacijos Nr. 4400-2060-2310, aprašytos p. 2.2.  
susisieikimo komunikacijos Nr. 4400-2060-2320, aprašytos p. 2.4.  
[registravimo pagrindas: 2009-12-22 Nekilnojamojo daikto kadastro duomenų byla  
Licencija Nr. G-745-(180)  
Kvalifikacijos pažymėjimas Nr. 2M-ME-209  
[rašas galioja: Nuo 2010-09-21
- 10.26. Suformuotas padalijimo būdu (daikto registravimas)  
Daiktas: susisieikimo komunikacijos Nr. 4400-2054-3620, aprašytos p. 2.23.  
[registravimo pagrindas: 2010-08-04 Nekilnojamojo daikto kadastro duomenų byla

- [rašas galioja: Nuo 2010-09-06]
- 10.27. **Kadastro duomenų tikslinimas (daikto registravimas)**  
Daiktas: susisieikimo komunikacijos Nr. 2198-6008-7270, aprašytos p. 2.20.  
[registravimo pagrindas: 2010-06-03 Nekilnojamojo daikto kadastro duomenų byla  
[rašas galioja: Nuo 2010-06-29]
- 10.28. **Kadastrinius matavimus atliko (kadastro žyma)**  
**Uždaroji akcinė bendrovė korporacija "Matininkai", a.k. 121913439**  
Daiktas: susisieikimo komunikacijos Nr. 2198-6008-7270, aprašytos p. 2.20.  
[registravimo pagrindas: 2010-06-03 Nekilnojamojo daikto kadastro duomenų byla  
[rašas galioja: Nuo 2010-06-29]
- 10.29. **Kadastrinius matavimus atliko (kadastro žyma)**  
**Uždaroji akcinė bendrovė korporacija "Matininkai", a.k. 121913439**  
Daiktas: susisieikimo komunikacijos Nr. 2198-6008-7164, aprašytos p. 2.17.  
susisieikimo komunikacijos Nr. 2198-6008-7178, aprašytos p. 2.18.  
[registravimo pagrindas: 2009-12-22 Nekilnojamojo daikto kadastro duomenų byla  
Licencija Nr. G-745-(0)  
Kvalifikacijos pažymėjimas Nr. 2M-ME-209  
[rašas galioja: Nuo 2010-06-14]
- 10.30. **Kadastro duomenų tikslinimas (daikto registravimas)**  
Daiktas: susisieikimo komunikacijos Nr. 2198-6008-7164, aprašytos p. 2.17.  
susisieikimo komunikacijos Nr. 2198-6008-7178, aprašytos p. 2.18.  
geležinkelis Nr. 2198-6008-7248, aprašytas p. 2.32.  
[registravimo pagrindas: 2009-12-22 Nekilnojamojo daikto kadastro duomenų byla  
[rašas galioja: Nuo 2010-06-14]
- 10.31. **Kadastrinius matavimus atliko (kadastro žyma)**  
**Uždaroji akcinė bendrovė korporacija "Matininkai", a.k. 121913439**  
Daiktas: susisieikimo komunikacijos Nr. 2198-6008-7076, aprašytos p. 2.9.  
susisieikimo komunikacijos Nr. 2198-6008-7080, aprašytos p. 2.10.  
susisieikimo komunikacijos Nr. 2198-6008-7091, aprašytos p. 2.11.  
susisieikimo komunikacijos Nr. 2198-6008-7104, aprašytos p. 2.12.  
susisieikimo komunikacijos Nr. 4400-2049-6920, aprašytos p. 2.21.  
susisieikimo komunikacijos Nr. 4400-2049-7027, aprašytos p. 2.22.  
[registravimo pagrindas: 2009-12-22 Nekilnojamojo daikto kadastro duomenų byla  
Licencija Nr. G-745-(0)  
Kvalifikacijos pažymėjimas Nr. 2M-ME-209  
[rašas galioja: Nuo 2010-05-27]
- 10.32. **Suformuotas padalijimo būdu (daikto registravimas)**  
Daiktas: susisieikimo komunikacijos Nr. 4400-2049-6920, aprašytos p. 2.21.  
susisieikimo komunikacijos Nr. 4400-2049-7027, aprašytos p. 2.22.  
[registravimo pagrindas: 2009-12-22 Nekilnojamojo daikto kadastro duomenų byla  
[rašas galioja: Nuo 2010-05-27]

- 10.33. **Kadastro duomenų tikslinimas (daikto registravimas)**  
Daiktas: **susisiekimo komunikacijos Nr. 2198-6008-7076, aprašytos p. 2.9.**  
**susisiekimo komunikacijos Nr. 2198-6008-7080, aprašytos p. 2.10.**  
**susisiekimo komunikacijos Nr. 2198-6008-7091, aprašytos p. 2.11.**  
**susisiekimo komunikacijos Nr. 2198-6008-7104, aprašytos p. 2.12.**  
[registravimo pagrindas: **2009-12-22 Nekilnojamojo daikto kadastro duomenų byla**  
[rašas galioja: **Nuo 2010-05-27**
- 10.34. **Suformuotas padalijimo būdu (daikto registravimas)**  
Daiktas: **susisiekimo komunikacijos Nr. 4400-1603-5557, aprašytos p. 2.24.**  
**susisiekimo komunikacijos Nr. 4400-1603-5579, aprašytos p. 2.25.**  
[registravimo pagrindas: **2008-08-04 Nekilnojamojo daikto kadastro duomenų byla**  
[rašas galioja: **Nuo 2010-04-23**
- 10.35. **Kadastrinius matavimus atliko (kadastro žyma)**  
**Valstybės įmonės Registrų centro Klaipėdos filialas, a.k. 140042759**  
Daiktas: **geležinkelis Nr. 4400-1948-3564, aprašytas p. 2.33.**  
[registravimo pagrindas: **2008-06-19 Kvalifikacijos pažymėjimas Nr. 2M-M-359**  
**2008-08-27 Licencija Nr. G-734-(623)**  
**2009-11-05 Nekilnojamojo daikto kadastro duomenų byla**  
[rašas galioja: **Nuo 2009-11-19**
- 10.36. **Suformuotas naujas (daikto registravimas)**  
Daiktas: **geležinkelis Nr. 4400-1948-3564, aprašytas p. 2.33.**  
[registravimo pagrindas: **2009-10-16 Pripažinimo tinkamu naudoti aktas**  
**2009-11-05 Nekilnojamojo daikto kadastro duomenų byla**  
[rašas galioja: **Nuo 2009-11-19**
- 10.37. **Išduotas statybos leidimas (kadastro žyma)**  
Leidimą išdavė: **Klaipėdos miesto savivaldybės administracija, a.k. 188710823**  
Daiktas: **susisiekimo komunikacijos Nr. 2198-6008-7164, aprašytos p. 2.17.**  
**susisiekimo komunikacijos Nr. 2198-6008-7178, aprašytos p. 2.18.**  
**geležinkelis Nr. 2198-6008-7248, aprašytas p. 2.32.**  
[registravimo pagrindas: **2009-06-19 Leidimas vykdyti statybos darbus Nr. 155/16-NR/09**  
[rašas galioja: **Nuo 2009-07-17**
- 10.38. **Kadastrinius matavimus atliko (kadastro žyma)**  
**Uždaroji akcinė bendrovė korporacija "Matininkai", a.k. 121913439**  
Daiktas: **susisiekimo komunikacijos Nr. 2198-6008-7015, aprašytos p. 2.1.**  
**susisiekimo komunikacijos Nr. 2198-6008-7026, aprašytos p. 2.3.**  
**susisiekimo komunikacijos Nr. 2198-6008-7048, aprašytos p. 2.5.**  
**susisiekimo komunikacijos Nr. 2198-6008-7059, aprašytos p. 2.6.**  
**susisiekimo komunikacijos Nr. 2198-6008-7115, aprašytos p. 2.13.**  
**susisiekimo komunikacijos Nr. 4400-1603-5557, aprašytos p. 2.24.**  
**susisiekimo komunikacijos Nr. 4400-1603-5579, aprašytos**

p. 2.25.

geležinkelis Nr. 2198-6008-7037, aprašytas p. 2.26.

[registravimo pagrindas: 2008-08-04 Nekilnojamojo daikto kadastro duomenų byla

[rašas galioja: Nuo 2008-09-03

10.39.

Kadastrinius matavimus atliko (kadastro žyma)

Uždaroji akcinė bendrovė korporacija "Matininkai", a.k.

121913439

Daiktas: susisiekimo komunikacijos Nr. 4400-1090-6079, aprašytos  
p. 2.19.

[registravimo pagrindas: 2006-02-27 Nekilnojamojo daikto kadastro duomenų byla

[rašas galioja: Nuo 2007-09-10

---

11. Registro pastabos ir nuorodos: [rašų nėra

---

12. Kita informacija: [rašų nėra

---

13. Informacija apie duomenų sandoriui tikslinimą: [rašų nėra

---

2017-12-27 15:44:44



Originalas paštu  
siunčiamas nebus

## VALSTYBINĖ SAUGOMŲ TERITORIJŲ TARNYBA PRIE APLINKOS MINISTERIJOS

Valstybės biudžetinė įstaiga, Antakalnio g. 25, LT-10312 Vilnius,  
tel. (8 5) 272 3284, faks. (8 5) 272 2572, el. p. [vstt@vstt.lt](mailto:vstt@vstt.lt), <http://www.vstt.lt>.  
Duomenys kaupiami ir saugomi Juridinių asmenų registre, kodas 188724381

AB „Lietuvos geležinkeliai“

2017-05-19

Nr. (3)-V3-711(12.5)

Filialui „Vilniaus geležinkelių infrastruktūra“  
[if-1@litrail.lt](mailto:if-1@litrail.lt)

į 2017-05-05

Nr. 2(IF-1)-1473

[i.zarova@litrail.lt](mailto:i.zarova@litrail.lt)

### DĖL IŠVADŲ PATEIKIMO

Valstybinė saugomų teritorijų tarnyba, susipažino su Jūsų 2017 m. gegužės 5 d. prašymu dėl išvadų pateikimo nurodytiems statiniams.

Informuojame, kad Jūsų nurodyti nekilnojamieji turto objektai (unikalus Nr. 4400-2020-1230, 4400-0584-1242 ir 4400-0731-0198), esantys Trakų r. sav., Lentvario m., Vokės g., nepatenka į jokią valstybės saugomą rezervatą, draustinį, atkuriamąjį sklypą, valstybinį parką, biosferos rezervatą, biosferos poligoną, savivaldybės draustinį, taip pat į Natura 2000 (paukščių ir buveinių apsaugai svarbią) teritoriją. Statinių teritorijoje taip pat nėra gamtos paveldo objektų (gamtos paminklų).

Daugiau informacijos apie saugomas teritorijas galite rasti Valstybinės saugomų teritorijų tarnybos prie Aplinkos ministerijos internetinėje svetainėje [www.vstt.lt](http://www.vstt.lt) bei Kadastro internetinėje svetainėje <http://stk.am.lt>.

Direktorius

Albertas Stanislovaitis

E. Kamantauskienė, +37065962864, el. p. [egle.kamantauskiene@vstt.lt](mailto:egle.kamantauskiene@vstt.lt)

100 Atkurtai  
Lietuvai



KULTŪROS PAVELDO DEPARTAMENTAS  
PRIE KULTŪROS MINISTERIJOS

AB "Lietuvos geležinkeliai"  
Filialas "Vilniaus geležinkelių infrastruktūra"  
Pelesos g. 24, LT-02109 Vilnius

2017-05-10 Nr. (10.22)2-1120  
[ 2017-05-05 Nr. 2(IF-1)-1472

IFT  
2017 05-12

DĖL INFORMACIJOS

Informuojame, kad kiti statiniai – lauko tualetas (unikalus Nr. 4400-2020-1230), Vokės g. 16A, Lentvario m., Trakų r., susisiekimo komunikacijos – Lentvario geležinkelio stoties privažiuojamasis kelias Nr. 38 (unikalus Nr. 4400-0584-1242) su iešmu Nr. 55, Vokės g., Lentvario m., Trakų r., susisiekimo komunikacijos – Lentvario geležinkelio stoties privažiuojamasis kelias Nr. 39 (unikalus Nr. 4400-0731-0198), Vokės g., Lentvario m., Trakų r. nėra įrašyti į Kultūros vertybių registrą, nepatenka į kultūros vertybės teritoriją ar apsaugos zonas. Jiems netaikomi paveldosauginiai reikalavimai.

Direktorė

Diana Varnaitė

L. Zaitovai  
[Signature]

Z. Ditauskienė, tel. (8 5) 272 4016, el. paštas [zita.ditauskiene@kpd.lt](mailto:zita.ditauskiene@kpd.lt)

Atkurtai  
Lietuvai



## VALSTYBINĖ SAUGOMŲ TERITORIJŲ TARNYBA PRIE APLINKOS MINISTERIJOS

Valstybės biudžetinė įstaiga, Antakalnio g. 25, LT-10312 Vilnius,  
tel. (8 5) 272 3284, faks. (8 5) 272 2572, el. p. [vstt@vstt.lt](mailto:vstt@vstt.lt), <http://www.vstt.lt>.  
Duomenys kaupiami ir saugomi Juridinių asmenų registre, kodas 188724381

AB „Lietuvos geležinkeliai“ filialui „Šiaulių  
geležinkelių infrastruktūra“.  
[d.briedis@litrail.lt](mailto:d.briedis@litrail.lt)  
[if-3@litrail.lt](mailto:if-3@litrail.lt)

2017-09-01  
[ 2017-08-29

Nr. (3)-V3-1233(12.5)  
Nr. 2(IF-3)-2430

### DĖL INFORMACIJOS SUTEIKIMO

Atsakydami į Jūsų raštą, informuojame, kad žemės sklypas (unikalus Nr. 4400-2873-1762), esantis Šiaulių r. sav., Kairių sen., Šilėnų k., Geležinkelio g. 20, nepatenka į valstybės saugomą rezervatą, draustinį, valstybinį parką, biosferos rezervatą, biosferos poligoną, mums žinomą savivaldybės draustinį, taip pat paukščių ar buveinių apsaugai svarbią teritoriją.

Direktorius

Albertas Stanislovaitis





KULTŪROS PAVELDO DEPARTAMENTO  
PRIE KULTŪROS MINISTERIJOS  
ŠIAULIŲ SKYRIUS

AB „Lietuvos geležinkeliai“  
filialui „Šiaulių geležinkelių infrastruktūra“

2017-10-04 Nr. (1.29.-Š)2Š-542

PAŽYMA  
APIE OBJEKTO STATUSĄ

Tvora (unikalus Nr. 4400-2873-1762), esanti Geležinkelio g. 20, Šilėnų k., Kairių sen. Šiaulių r. sav., nėra registruota Kultūros vertybių registre, nepatenka į kultūros vertybės teritoriją be apsaugos zonas. Statiniui netaikomi paveldosaugos reikalavimai.

Vedėjas

Rytis Budrys

L. Prascevičiūtė, 523 665

Atkurtai  
Lietuvai



## VALSTYBINĖ SAUGOMŲ TERITORIJŲ TARNYBA PRIE APLINKOS MINISTERIJOS

Valstybės biudžetinė įstaiga, Antakalnio g. 25, LT-10312 Vilnius,  
tel. (8 5) 272 3284, faks. (8 5) 272 2572, el. p. [vsst@vsst.lt](mailto:vsst@vsst.lt), <http://www.vsst.lt>.  
Duomenys kaupiami ir saugomi Juridinių asmenų registre, kodas 188724381

AB „Lietuvos geležinkeliai“  
filialas „Klaipėdos geležinkelių infrastruktūra“

2017-12-20  
į 2017-11-29


Nr. (3)-V3-1788(12.5)  
Nr. 2(IF-4.GT)-359

### DĖL IŠVADŲ PATEIKIMO

Atsakydami į Jūsų 2017 m. lapkričio 29 d. raštą Nr. 2(IF-4.GT)-359, informuojame, kad rašte nurodytas nekilnojamojo turto objektas – estakada su gelžbetonine sienute unik. Nr. 4400-2060-2310, esantis Klaipėdoje, Perkėlos g. ir nekilnojamojo turto objektas – estakada su gelžbetonine sienute unik. Nr. 4400-2060-2320, esantis Klaipėdoje, Perkėlos g., nepatenka į joki valstybės saugomą rezervatą, draustinį, atkuriamąjį sklypą, valstybinį parką, biosferos rezervatą, biosferos poligoną, savivaldybės draustinį, taip pat į Natura 2000 (paukščių ir buveinių apsaugai svarbią) teritoriją. Taip pat rašte nurodytų žemės sklypų teritorijoje nėra gamtos paveldo objektų.

Direktorius

Albertas Stanislovaitis



**KULTŪROS PAVELDO DEPARTAMENTAS  
PRIE KULTŪROS MINISTERIJOS**

AB "Lietuvos geležinkeliai"  
Filialas "Klaipėdos geležinkelių infrastruktūra"  
Priestočio g. 11, LT-92228 Klaipėda

2017-12-07 Nr. (10.22.)2-2932  
Į 2017-11-29 Nr. 2(IF-4.GT)-357

**DĖL INFORMACIJOS**

Informuojame, kad Susisiekimo komunikacijos – Estakada su gelžbetonine sienute (unikalus Nr. 4400-2060-2310), Perkėlos g., Klaipėdos m., Susisiekimo komunikacijos – Estakada su gelžbetonine sienute (unikalus Nr. 4400-2060-2320), Perkėlos g., Klaipėdos m., nėra įrašyti į Kultūros vertybių registrą, nepatenka į kultūros vertybės teritoriją ar apsaugos zonas. Jiems netaikomi paveldosauginiai reikalavimai.

Direktorė

Diana Varnaitė

Z. Ditauskienė, tel. (8 5) 272 4016, el. paštas [zita.ditauskiene@kpd.lt](mailto:zita.ditauskiene@kpd.lt)

Atkurtai  
Lietuvai