

MB "Vakarų inžineriniai sprendimai"

NEKILNOJAMOJO DAIKTO KADASTRINIŲ MATAVIMŲ BYLA

Tomas: **1**

Nekilnojamojo turto objektas: **Inžinerinis statinys**

Registro Nr.: **44/2268826 (Statiniai)**

Adresas: **Klaipėdos r. sav. Klaipėdos r. sav. teritorija /**

Lapų skaičius: **17**

Pastabos: **Kelias Nr.2252 Plikiai - Grauminė**



SUDERINTA

Valstybės įmonės Registrų centro Klaipėdos filialas

Elektroniniu parašu pasirašė: Raminta Kovalevskienė

Pareigos: Vyresnioji kadastro specialistė

Laiko žyma: 2018-08-07 10:19:49

Tomo Nr. 1

Registro 44/2268826

BYLOS TOMO VIDAUS APYRAŠAS

Eil. Nr.	Dokumento pavadinimas	Dokumento		Lapų skaič.	Bylos lapų numeriai	Pastabos
		Nr.	Data			
1	Statinio planas "STATINIŲ IŠDĖSTYMO PLANAS"		2018-08-07	5	1-5	
2	Koordinačių žiniaraštis keliams A3 KZ		2018-08-07	2	6-7	
3	Kelio ir jo sudėtinių dalių kadastro duomenys 1K FORMA		2018-08-07	4	8-11	
4	Kelio ir jo sudėtinių dalių įkainojimas (perkainojimas) 2K FORMA		2018-08-07	1	12	
5	Kelio važiuojamosios dalies ir žemės sankasos kadastro duomenys 3K FORMA		2018-08-07	1	13	
6	Kelio sankryžų, tiltų, viadukų, pralaidų, autobusų sustojimo ir poilsio aikštelių, šviesoforų, kelio oro sąlygų stebėjimo ir transporto apskaitos įrenginių kadastro duomenys 4K FORMA		2018-08-07	3	14-16	

Vidaus apyrašo lapų

16

Direktorė Aistė Ruginienė

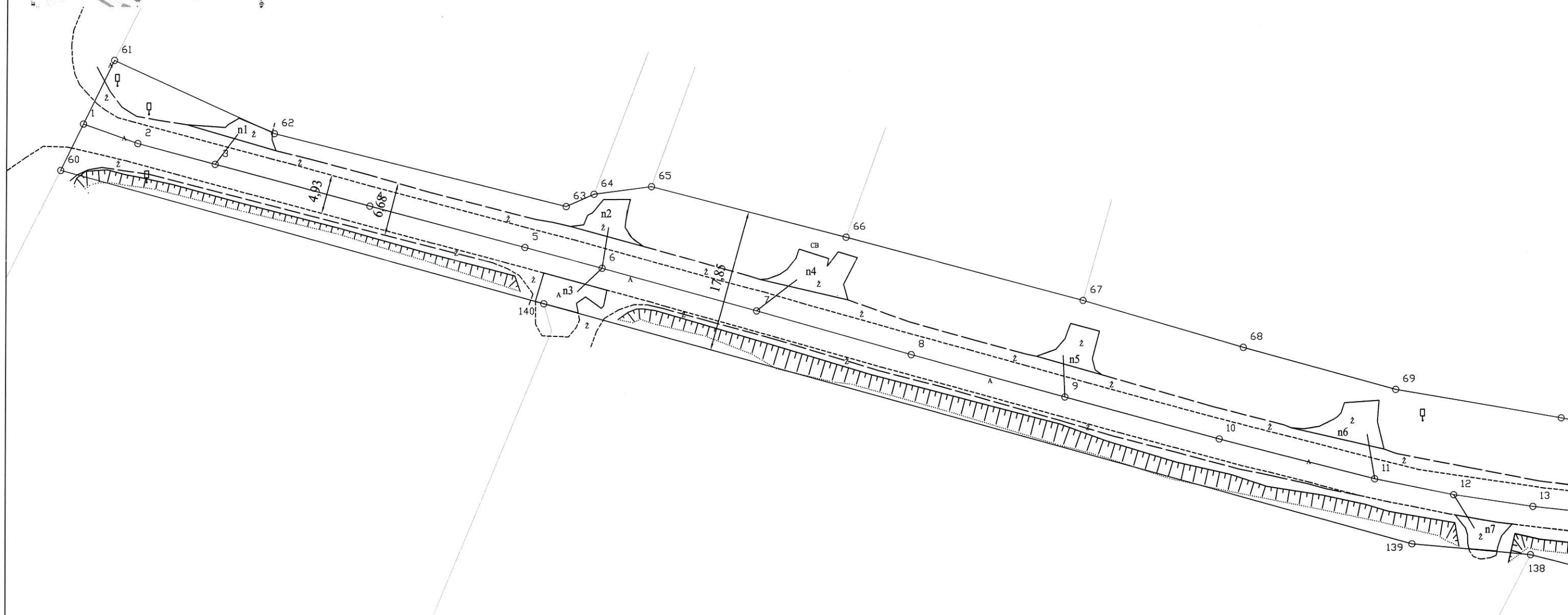
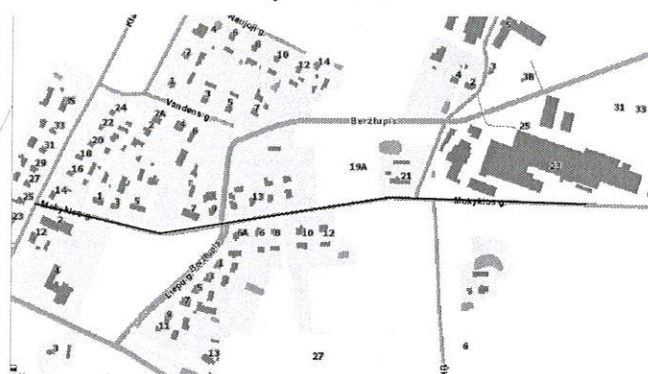





1089993632


IŠDĖSTYMO PLANAS M1:500

Išdėstymo schema



Panaudota geodezinė-kontrolinė nuotrauka, kurią atliko MB „Vakarų inžineriniai sprendimai“ 2018-07

Keltas (gatvė)		Keltas Nr. 2252 Plikiai-Grauminė -K		
Kaimas (miestelis)		Grauminės k.		
Miestas (rajonas)				
Savivaldybė		Klaipėdos r. sav.		
MB "Vakarų inžineriniai sprendimai", 304607762, Liepų g. 64A-511, Klaipėda, info@vakaruzinerija.lt, mob. 868734573				
Matininko kvalifikacijos pažymėjimas Nr.	Pareigos	Vardas ir pavardė	Parašas	Data
2M-M-2622	Direktorė	Aistė Ruginienė		2018-08-02



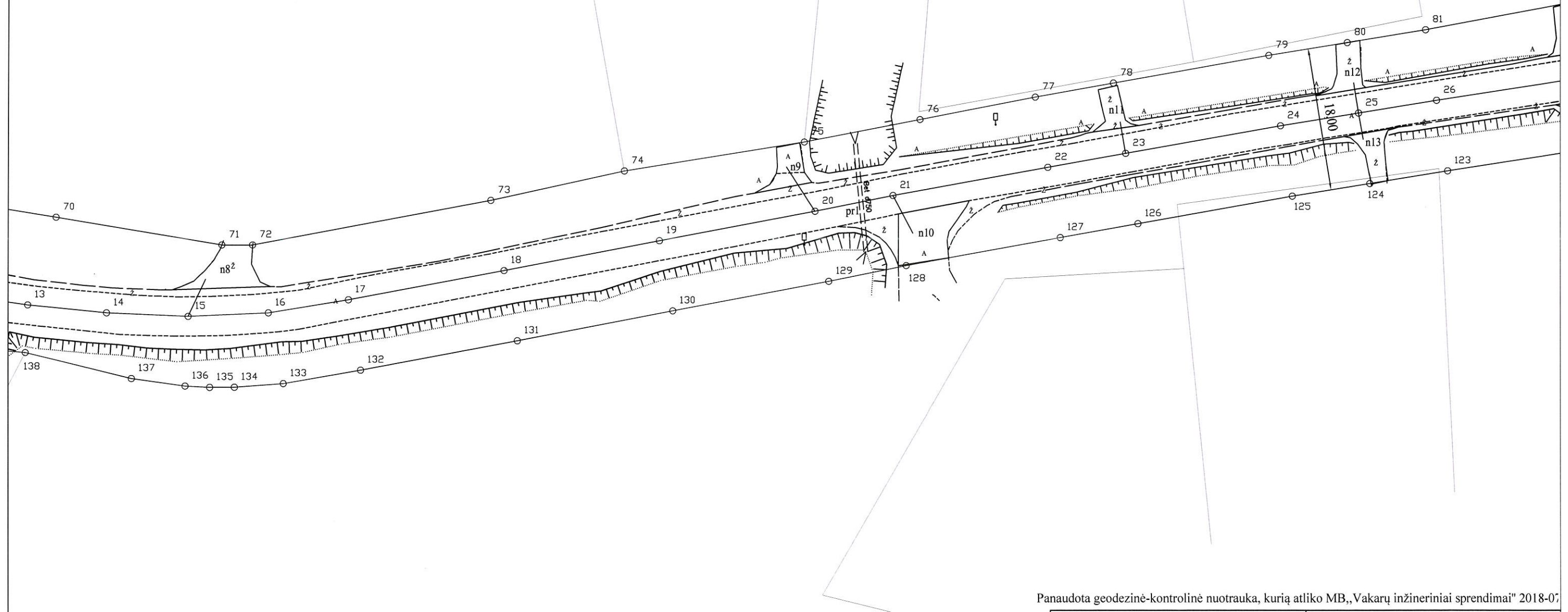
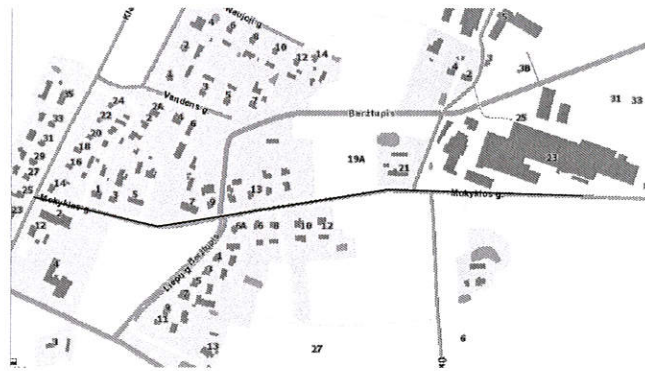





1089993632

IŠDĖSTYMO PLANAS M1:500

Išdėstymo schema



Panaudota geodezinė-kontrolinė nuotrauka, kurią atliko MB „Vakarų inžineriniai sprendimai“ 2018-07

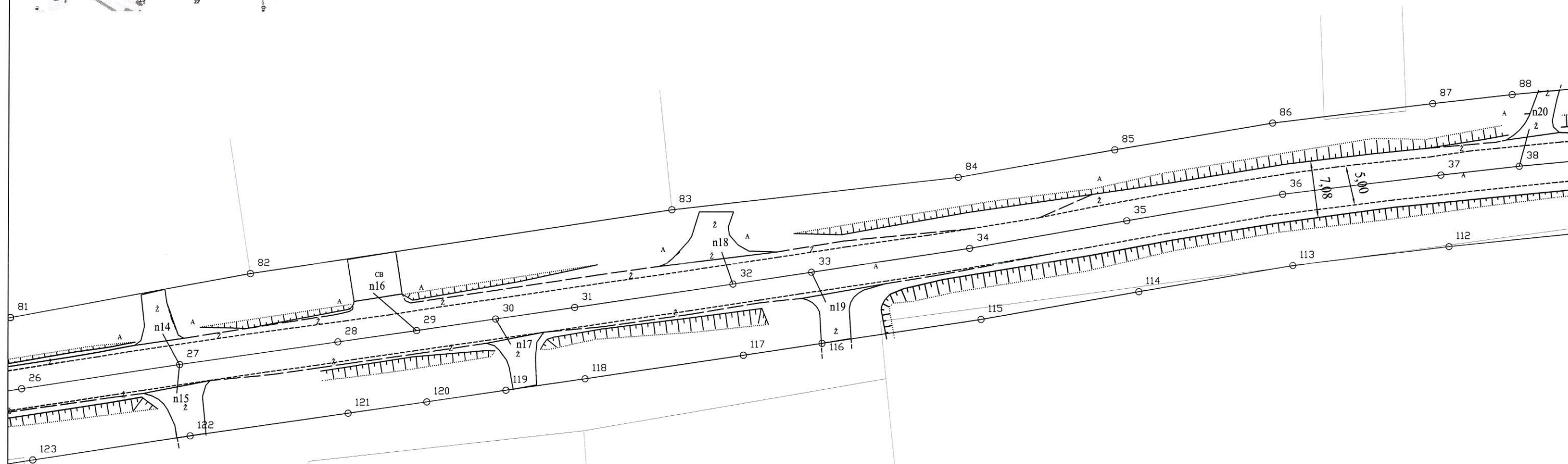
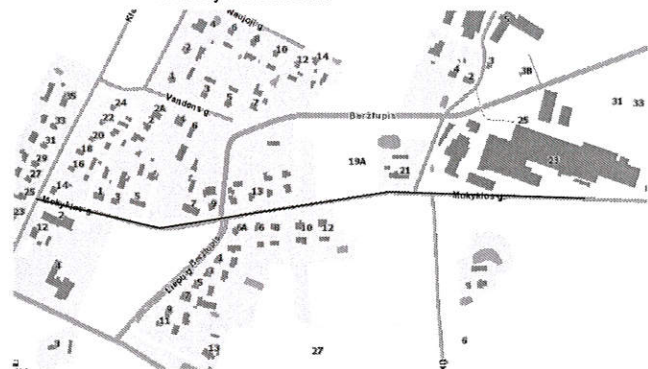
Kelias (gatvė)		Kelias Nr. 2252 Plikiai-Grauminė -K			
Kaimas (miestelis)		Grauminės k.			
Miestas (rajonas)					
Savivaldybė		Klaipėdos r. sav.			
MB "Vakarų inžineriniai sprendimai", 304607762, Liepų g. 64A-511, Klaipėda, info@vakaruinzerija.lt, mob. 868734573					
Matininko kvalifikacijos pažymėjimas Nr.	Pareigos	Vardas ir pavardė	Parašas	Data	
2M-M-2622	Direktorė	Aistė Ruginienė	<i>Rega</i>	2018-08-02	





1089993632

IŠDĖSTYMO PLANAS M1:500

Išdėstymo schema



Panaudota geodezinė-kontrolinė nuotrauka, kurią atliko MB „Vakarų inžineriniai sprendimai“ 2018-07

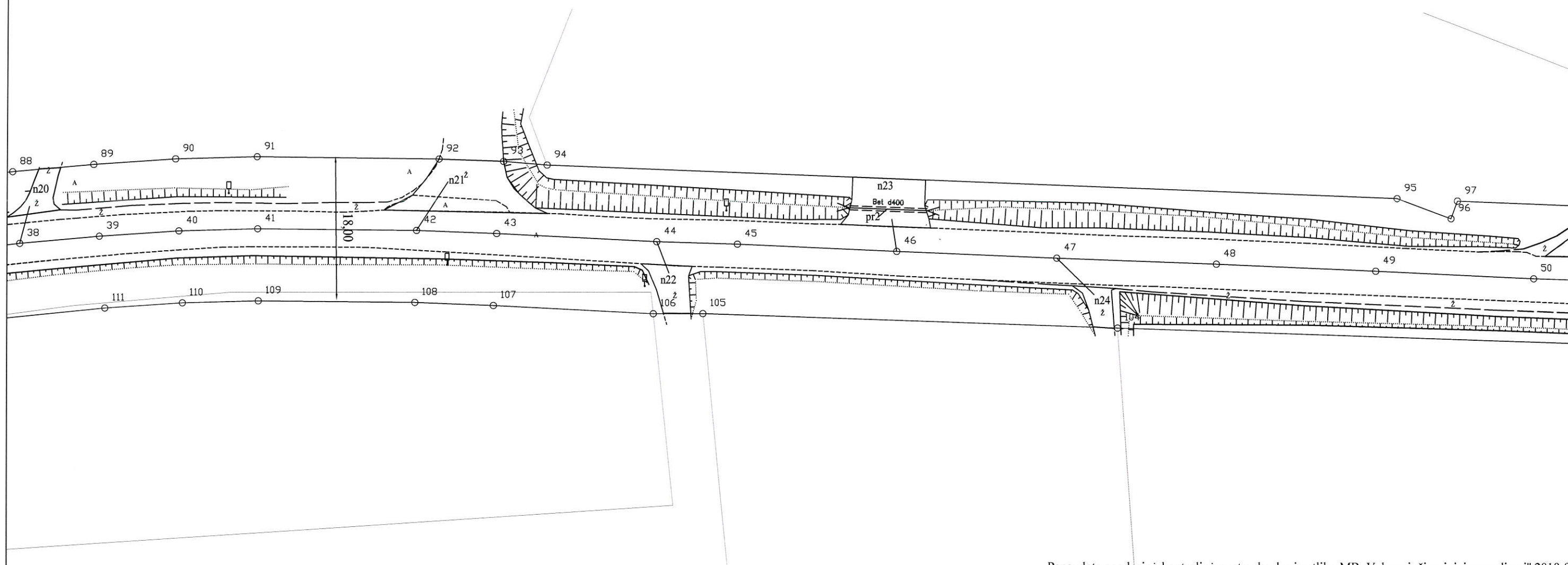
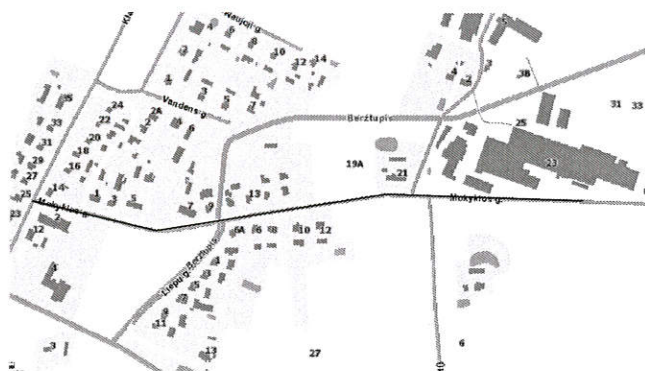
Kelias (gatvė)	Kelias Nr. 2252 Plikiai-Grauminė -K				
Kaimas (miestelis)	Grauminės k.				
Miestas (rajonas)					
Savivaldybė	Klaipėdos r. sav.				
MB "Vakarų inžineriniai sprendimai", 304607762, Liepų g. 64A-511, Klaipėda, info@vakaruinzerija.lt, mob. 868734573					
Matavimo kvalifikacijos pažymėjimas Nr.	Pareigos	Vardas ir pavardė	Parašas	Data	
2M-M-2622	Direktorė	Aistė Ruginienė		2018-08-02	



1089993632

IŠDĖSTYMO PLANAS M1:500



Išdėstymo schema



Panaudota geodezinė-kontrolinė nuotrauka, kurią atliko MB „Vakarų inžineriniai sprendimai“ 2018-07

Kelias (gatvė)	Kelias Nr. 2252 Plikiai-Grauminė -K
Kaimas (miestelis)	Grauminės k.
Miestas (rajonas)	
Savivaldybė	Klaipėdos r. sav.

MB "Vakarų inžineriniai sprendimai", 304607762, Liepų g. 64A-511, Klaipėda, info@vakarinzinerija.lt, mob. 868734573				
Matininko kvalifikacijos pažymėjimas Nr.	Pareigos	Vardas ir pavardė	Parašas	Data
2M-M-2622	Direktorė	Aistė Ruginienė		2018-08-02

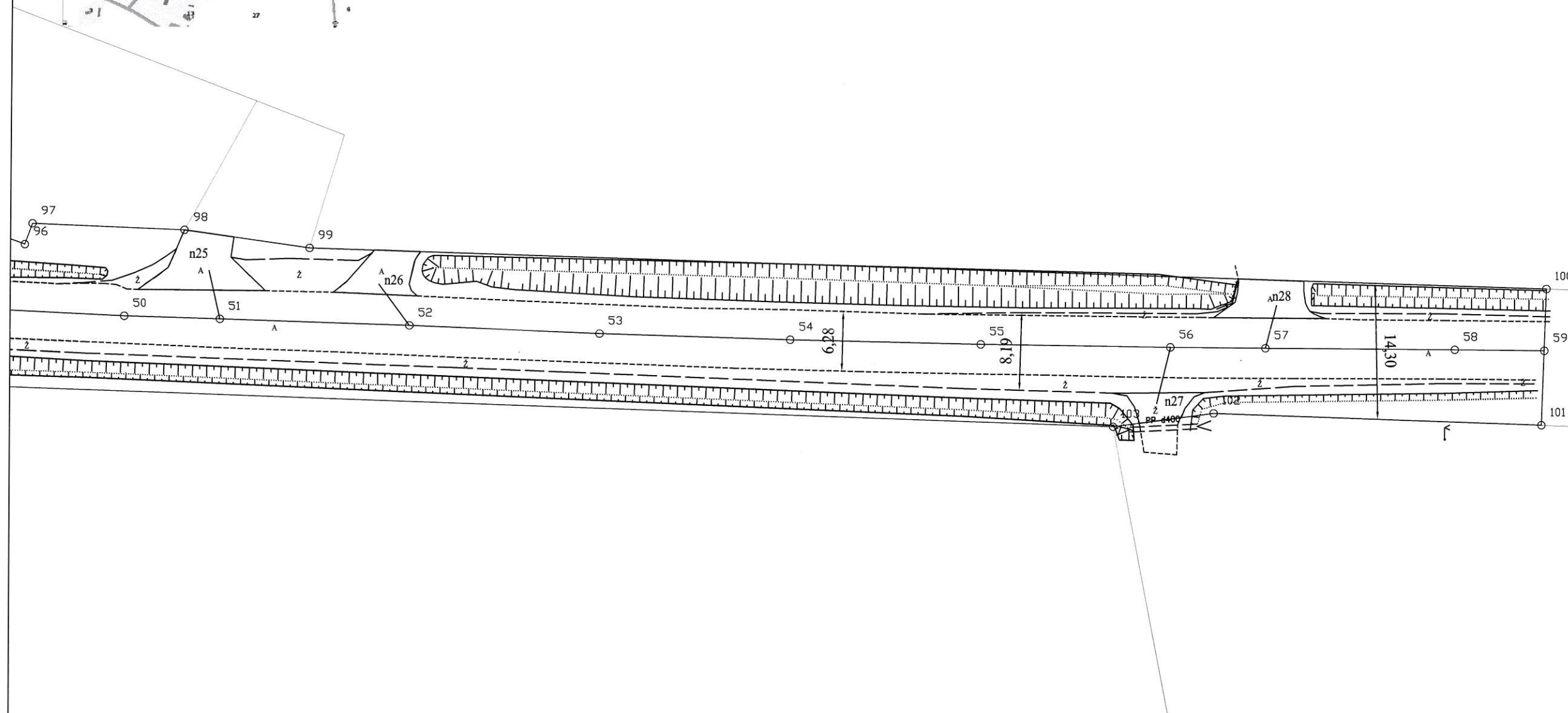
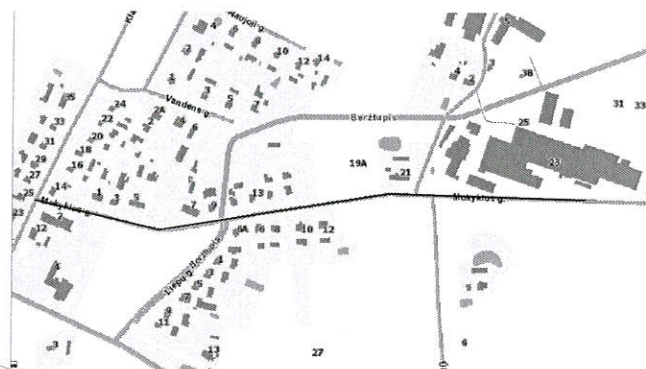






1089993632

IŠDĖSTYMO PLANAS M1:500

Išdėstymo schema



Panaudota geodezinė-kontrolinė nuotrauka, kurią atliko MB „Vakarų inžineriniai sprendimai“ 2018-07

Keltas (gatvė)		Keltas Nr. 2252 Plikiai-Grauminė-K			
Kaimas (miestelis)		Grauminės k.			
Miestas (rajonas)					
Savivaldybė		Klaipėdos r. sav.			
MB "Vakarų inžineriniai sprendimai", 304607762, Liepų g. 64A-511, Klaipėda, info@vakaruinzerija.lt, mob. 868734573					
Matininko kvalifikacijos pažymėjimas Nr.	Pareigos	Vardas ir pavardė	Parašas	Data	
2M-M-2622	Direktorė	Aistė Ruginienė		2018-08-02	



Koordinačių žiniaraštis keliams A3

Unikalus Nr. 4400-5062-0010 Adresas Klaipėdos r. sav. Klaipėdos r. sav. teritorija /
Žymėjimas K
Paskirtis Kelių Pavadinimas Kelias Nr.2252 Plikiai - Grauminė

Kad. duomenų nustatymo data 2018-08-02

Kelio ruožas
Koordinačių sistema: LKS-94

Kelio riba			Kelio riba			Kelio riba			Kelio ašis			
Taško Nr.	X	Y	Taško Nr.	X	Y	Taško Nr.	X	Y	Taško Nr.	Atskaitos taško km	X	Y
60	6187589,49	329867,12	92	6187612,85	330469,57	124	6187563,67	330221,06	1	0,000	6187595,28	329869,90
61	6187603,23	329873,71	93	6187612,58	330477,60	125	6187562,08	330211,24	2	0,007	6187592,88	329876,69
62	6187594,19	329893,70	94	6187612,13	330483,01	126	6187558,62	330191,69	3	0,017	6187590,32	329886,36
63	6187585,26	329930,16	95	6187608,13	330589,39	127	6187556,86	330181,85	4	0,037	6187585,20	329905,70
64	6187586,81	329933,64	96	6187605,63	330596,16	128	6187553,33	330162,36	5	0,057	6187580,13	329925,03
65	6187587,80	329940,80	97	6187607,83	330596,95	129	6187551,34	330152,55	6	0,067	6187577,58	329934,71
66	6187581,58	329965,08	98	6187607,21	330612,87	130	6187547,61	330132,85	7	0,087	6187572,34	329953,99
67	6187573,81	329994,80	99	6187605,38	330626,04	131	6187543,84	330113,21	8	0,107	6187566,97	329973,28
68	6187568,02	330014,90	100	6187601,55	330756,32	132	6187540,11	330093,43	9	0,127	6187561,75	329992,57
69	6187562,83	330034,03	101	6187587,21	330755,86	133	6187538,41	330083,63	10	0,147	6187556,59	330011,91
70	6187559,35	330054,93	102	6187588,34	330721,23	134	6187537,95	330077,41	11	0,167	6187551,70	330031,42
71	6187555,88	330075,83	103	6187586,89	330710,64	135	6187537,92	330074,30	12	0,177	6187549,74	330041,31
72	6187555,88	330079,72	104	6187591,91	330554,41	136	6187538,09	330071,20	13	0,188	6187548,30	330051,36
73	6187561,53	330109,84	105	6187593,62	330502,52	137	6187539,03	330064,45	14	0,198	6187547,30	330061,32
74	6187565,25	330126,71	106	6187593,59	330496,33	138	6187542,30	330051,06	15	0,208	6187546,87	330071,58
75	6187568,91	330149,46	107	6187594,57	330476,39	139	6187543,61	330036,10	16	0,218	6187547,32	330081,74
76	6187571,74	330164,06	108	6187594,92	330466,59	140	6187573,12	329927,42	17	0,228	6187548,98	330091,87
77	6187574,58	330178,67	109	6187595,08	330447,04				18	0,248	6187552,69	330111,53
78	6187576,34	330188,55	110	6187594,79	330437,55				19	0,268	6187556,46	330131,16
79	6187579,83	330208,24	111	6187594,11	330427,91				20	0,288	6187560,17	330150,82
80	6187581,44	330218,19	112	6187592,11	330408,38				21	0,298	6187562,17	330160,66
81	6187583,03	330228,09	113	6187589,74	330388,81				22	0,318	6187565,72	330180,26
82	6187588,59	330258,06	114	6187586,47	330369,45				23	0,328	6187567,48	330190,12
83	6187596,66	330310,88	115	6187582,99	330349,67				24	0,348	6187570,95	330209,74
84	6187600,75	330346,77	116	6187579,97	330329,73				25	0,358	6187572,55	330219,63
85	6187604,21	330366,39	117	6187578,47	330319,85				26	0,368	6187574,14	330229,49
86	6187607,56	330386,23	118	6187575,51	330300,05				27	0,388	6187577,19	330249,26
87	6187609,99	330406,30	119	6187574,06	330290,12				28	0,408	6187580,07	330269,06
88	6187611,11	330416,34	120	6187572,60	330280,23				29	0,418	6187581,50	330278,93
89	6187612,05	330426,44	121	6187571,16	330270,35				30	0,428	6187582,97	330288,81
90	6187612,77	330436,64	122	6187568,29	330250,59				31	0,438	6187584,42	330298,73
91	6187613,08	330446,84	123	6187565,25	330230,89				32	0,458	6187587,37	330318,51



Kelio ašis			
Taško Nr.	Atskaitos taško km	X	Y
33	0,468	6187588,87	330328,39
34	0,488	6187591,87	330348,22
35	0,508	6187595,34	330367,92
36	0,528	6187598,65	330387,52
37	0,548	6187601,05	330407,34
38	0,558	6187602,16	330417,26
39	0,568	6187603,08	330427,17
40	0,578	6187603,78	330437,10
41	0,588	6187604,08	330446,94
42	0,608	6187603,92	330466,78
43	0,618	6187603,57	330476,77
44	0,638	6187602,58	330496,74
45	0,648	6187602,29	330506,80
46	0,668	6187601,43	330526,70
47	0,688	6187600,63	330546,75
48	0,708	6187599,91	330566,73
49	0,728	6187599,06	330586,73
50	0,748	6187598,14	330606,62
51	0,758	6187597,86	330616,63
52	0,778	6187597,27	330636,58
53	0,798	6187596,49	330656,59
54	0,818	6187595,93	330676,62
55	0,838	6187595,51	330696,64
56	0,858	6187595,27	330716,65
57	0,868	6187595,22	330726,68
58	0,888	6187595,12	330746,65
59	0,897	6187595,04	330756,14

Parengė Direktorė Aistė Ruginienė



Organizacija: MB "Vakarų inžineriniai sprendimai", kodas: 304607762, buveinės (deklaruotas) adresas: Klaipėdos r. sav.,
Sendvario sen., Trušelių k., Smeltaitės g. 152

Matininkė Aistė Ruginienė, kontaktinis adresas (-ai): Klaipėda, Liepų g. 64, el. pašto adresas (-ai): info@vakaruinzerija.lt, tel.:

+ 370 687 345 73

Kelio ir jo sudėtinių dalių kadastro duomenys

Unikalus Nr.: 4400-5062-0010 Adresas: Klaipėdos r. sav. Klaipėdos r. sav. teritorija /
Kad. duomenų 2018-08-02
nustatymo data: Pavadinimas: Kelias Nr.2252 Plikiai - Grauminė

Paskirtis:	Kelių	Fizinio nusidėvėjimo procentas, %:	75
Kelio numeris:	2252	Baigtumo procentas, %:	100
Kelio ruožas:		Statinio statybos pabaigos metai:	1980
Kelio ruožo ilgis, km:	0,897	Statinio rekonstravimo pabaigos metai:	
Kelio reikšmė:	Valstybinė	Statinio kap. remonto pabaigos metai:	
Kelio / gatvės kategorija:	Penkta	Statinio papr. remonto pabaigos metai:	2012
Statinio kategorija:	Ypatingas		

Aprašymas:

Kelias, kelio sudėtinės dalys	Mato vienetas	Kiekis
1	2	3
Kelias	km	0,897
Kelias	kv. m	15467

Parengė Direktorė Aistė Ruginienė




* 1 0 8 9 9 9 2 7 3 8 *

Organizacija: MB "Vakarų inžineriniai sprendimai", kodas: 304607762, buveinės (deklaruotas) adresas: Klaipėdos r. sav.,
Sendvario sen., Trušelių k., Smeltaitės g. 152

Matininkė Aistė Ruginienė, kontaktinis adresas (-ai): Klaipėda, Liepų g. 64, el. pašto adresas (-ai): info@vakaruinzerija.lt, tel.:

+ 370 687 345 73

Kelio ir jo sudėtinių dalių kadastro duomenys

Unikalus Nr.: 4400-5062-0010 Adresas: Klaipėdos r. sav. Klaipėdos r. sav. teritorija /
Kad. duomenų 2018-08-02
nustatymo data: Pavadinimas: Kelias Nr.2252 Plikiai - Grauminė

Paskirtis:	Kelių	Fizinio nusidėvėjimo procentas, %:	75
Kelio numeris:	2252	Baigtumo procentas, %:	100
Kelio ruožas:		Statinio statybos pabaigos metai:	1980
Kelio ruožo ilgis, km:	0,897	Statinio rekonstravimo pabaigos metai:	
Kelio reikšmė:	Valstybinės	Statinio kap. remonto pabaigos metai:	
Kelio / gatvės kategorija:	Penkta	Statinio papr. remonto pabaigos metai:	2012
Statinio kategorija:	Ypatingas		

Aprašymas:

Kelias, kelio sudėtinės dalys	Mato vienetas	Kiekis
1	2	3
Kelias K	km	0,897
Kelias K	kv. m	15467
Nuovaža n1	kv. m	16,25
Nuovaža n1	vnt.	1
Nuovaža n2	kv. m	22,97
Nuovaža n2	vnt.	1
Nuovaža n3	kv. m	25,26
Nuovaža n3	vnt.	1
Nuovaža n4	kv. m	38,21
Nuovaža n4	vnt.	1
Nuovaža n5	kv. m	24,28
Nuovaža n5	vnt.	1
Nuovaža n6	kv. m	31,9
Nuovaža n6	vnt.	1
Nuovaža n7	kv. m	17,96
Nuovaža n7	vnt.	1
Nuovaža n8	kv. m	34,02



* 1 0 8 9 9 9 2 7 3 3 *

1	2	3
Nuovaža n8	vnt.	1
Nuovaža n9	kv. m	19,8
Nuovaža n9	vnt.	1
Nuovaža n10	kv. m	46,79
Nuovaža n10	vnt.	1
Nuovaža n11	kv. m	14,94
Nuovaža n11	vnt.	1
Nuovaža n12	kv. m	20,1
Nuovaža n12	vnt.	1
Nuovaža n13	kv. m	18,43
Nuovaža n13	vnt.	1
Nuovaža n14	kv. m	23,28
Nuovaža n14	vnt.	1
Nuovaža n15	kv. m	29,94
Nuovaža n15	vnt.	1
Nuovaža n16	kv. m	32,74
Nuovaža n16	vnt.	1
Nuovaža n17	kv. m	24,89
Nuovaža n17	vnt.	1
Nuovaža n18	kv. m	36,93
Nuovaža n18	vnt.	1
Nuovaža n19	kv. m	26,32
Nuovaža n19	vnt.	1
Nuovaža n20	kv. m	19,18
Nuovaža n20	vnt.	1
Nuovaža n21	kv. m	79,97
Nuovaža n21	vnt.	1
Nuovaža n22	kv. m	26,08
Nuovaža n22	vnt.	1
Nuovaža n23	kv. m	57
Nuovaža n23	vnt.	1
Nuovaža n24	vnt.	1
Nuovaža n24	kv. m	16,53
Nuovaža n25	vnt.	1



1	2	3
Nuovaža n25	kv. m	46,89
Nuovaža n26	kv. m	28,35
Nuovaža n26	vnt.	1
Nuovaža n27	kv. m	16,99
Nuovaža n27	vnt.	1
Nuovaža n28	vnt.	1
Nuovaža n28	kv. m	31,79
Pralaida pr1	m	12
Pralaida pr1	vnt.	1
Pralaida pr2	m	9,75
Pralaida pr2	vnt.	1

Parengė Direktorė Aistė Ruginienė



Organizacija: MB "Vakarų inžineriniai sprendimai", kodas: 304607762, buveinės (deklaruotas) adresas: Klaipėdos r. sav., Sendvario sen., Trušelių k., Smeltaitės g. 152

Matininkė Aistė Ruginiene, kontaktinis adresas (-ai): Klaipėda, Liepų g. 64, el. pašto adresas (-ai): info@vakaruinzerinija.lt, tel.: + 370 687 345 73

Kelio ir jo sudėtinių dalių įkainojimas (perkainojimas)

Unikalus Nr. 4400-5062-0010 Adresas Klaipėdos r. sav. teritorija /
Žymėjimas K
Paskirtis Kelių Pavadinimas Kelias Nr.2252 Pliekiai - Grauminė

Kad. duomenų nustatymo data 2018-08-02

Kelio reikšmė Valstybinės Kelio numeris 2252

Kelio sudėtinės dalies pavadinimas	Vertės nustatymo data	Įkainojimas (I), Perkainojimas (P)	Atskaitos taškai	Kasmetinis vertės mažinimo koeficientas	Matavimo vienetas	Kiekis	Kainynas ir lentelė	Vieneto statybos vertė po indeksavimo, Eur	Atkūrimo kaštai (statybinė vertė), Eur	Nusidėėjimas %	Atkuriamoji vertė, Eur	Vietovės pataisos koeficientas	Vidutinė rinkos vertė, Eur
1	2	3	4	5	6	7	8	9	10	11	12	13	14
Kelias K	2018-08-02	1	1-59	5	km	0,897	NTK2018-3.1.7	334110	300000	75	74900	1	74900
Viso									300000		74900		74900

Parengė Direktorė Aistė Ruginiene



Organizacija: MB "Vakarų inžineriniai sprendimai", kodas: 304607762, buveinės (deklaruotas) adresas: Klaipėdos r. sav., Sendvario sen., Trušelių k., Smeltaitės g. 152

Matininkė Aistė Ruginiene, kontaktinis adresas (-ai): Klaipėda, Liepų g. 64, el. pašto adresas (-ai): info@vakaruinzerinija.lt, tel.: + 370 687 345 73

Kelio važiuojamosios dalies ir žemės sankasos kadastro duomenys

Unikalus Nr. 4400-5062-0010 Adresas Klaipėdos r. sav. Klaipėdos r. sav. teritorija /
 Žymėjimas K
 Paskirtis Kelių Pavadinimas Kelias Nr.2252 Plikiai - Graiminė

Kad. duomenų nustatymo data 2018-08-02

Kelio reikšmė Valstybinės Kelio numeris 2252 Kategorija Penkta

Kelio ilgis, km. 0,897

Kelio sudėtinės dalies pavadinimas	Ruožo su vienodais kelio dangos ir sankasos pločiais ir tipais pradžia				Ruožo su vienodais kelio dangos ir sankasos pločiais ir tipais pabaiga				Ruožo ilgis, km.	Eismo juostų skaičius	Statybos pabaigos metai	Kelio plotis, m	Kelio sankasos plotis, m	Kelio sankasos tipas	Kelio dangos plotis, m	Kelio dangos rūšis	Rekonstravimo pabaigos metai	Kap. remonto pabaigos metai	Papr. remonto pabaigos metai
	atskaitos duomenys ašyje		koordinatės		atskaitos duomenys ašyje		koordinatės												
	taško Nr.	km	X	Y	taško Nr.	km	X	Y											
1	2	3	4	5	6	7	8	9	10	11	12	13	14	15	16	17	18	19	20
Kelias K	1	0.000	6187595,28	329869,90	59	0.897	6187595,05	330756,14	0,897	Dvi	1980	18	8	Pylimas	6	Asfaltbetonis			2012



Parengė Direktorė Aistė Ruginiene



Organizacija: MB "Vakarų inžineriniai sprendimai", kodas: 304607762, buveinės (deklaruotas) adresas: Klaipėdos r. sav., Sendvario sen., Trušelių k., Smeltaitės g. 152

Matininkė Aistė Ruginiienė, kontaktinis adresas (-ai): Klaipėda, Liepų g. 64, el. pašto adresas (-ai): info@vakaruinžinerija.lt, tel.: + 370 687 345 73

Kelio sankryžų, tiltų, viadukų, estakadų, pralaidų, autobusų sustojimo ir poilsio aikštelių, šviesoforų, kelio oro sąlygų stebėjimo ir transporto apskaitos įrenginių kadastro duomenys

Unikalus Nr. 4400-5062-0010 Adresas Klaipėdos r. sav. teritorija /
Žymėjimas K
Paskirtis Kelių Pavadinimas Kelias Nr.2252 Plikiai - Grauminė

Kad. duomenų nustatymo data 2018-08-02


Kelio reikšmė Valstybinės Kelio numeris 2252

Kelio sudėtinės dalies pavadinimas	Atskaitos duomenys ašyje		Centro koordinatės		Statybos metai	Medžiaga	Mato vienetas	Kiekis	Kelio pusė	Kliūties pavadinimas	Rekonstravimo pabaigos metai	Kap. remonto pabaigos metai	Papr. remonto pabaigos metai
	taško Nr.	km	X	Y									
1	2	3	4	5	6	7	8	9	10	11	12	13	14
Nuovaža n1	3	0.017	6187590,32	329886,36	1980	Žvyras	kv. m	16,25	Kairė				
Nuovaža n2	6	0.067	6187577,58	329934,71	1980	Žvyras	kv. m	22,97	Kairė				
Nuovaža n3	6	0.067	6187577,58	329934,71	1980	Asfaltbetonis	kv. m	25,26	Dešinė				2012
Nuovaža n4	7	0.087	6187572,35	329953,99	1980	Žvyras	kv. m	38,21	Kairė				
Nuovaža n5	9	0.127	6187561,75	329992,57	1980	Žvyras	kv. m	24,28	Kairė				



* 1 0 8 3 9 2 7 5 *

1	2	3	4	5	6	7	8	9	10	11	12	13	14
Nuovaža n6	11	0.167	6187551,7	330031,42	1980	Žvyras	kv. m	31,9	Kairė				
Nuovaža n7	12	0.177	6187549,74	330041,31	1980	Žvyras	kv. m	17,96	Dešinė				
Nuovaža n8	15	0.208	6187546,87	330071,58	1980	Žvyras	kv. m	34,02	Kairė				
Nuovaža n9	20	0.288	6187560,17	330150,82	1980	Asfaltbetonis	kv. m	19,8	Kairė				2012
Nuovaža n10	21	0.298	6187562,17	330160,66	1980	Asfaltbetonis	kv. m	46,79	Dešinė				2012
Nuovaža n11	23	0.328	6187567,47	330190,12	1980	Žvyras	kv. m	14,94	Kairė				
Nuovaža n12	25	0.358	6187572,55	330219,63	1980	Žvyras	kv. m	20,1	Kairė				
Nuovaža n13	25	0.358	6187572,55	330219,63	1980	Žvyras	kv. m	18,43	Dešinė				
Nuovaža n14	27	0.388	6187577,19	330249,26	1980	Žvyras	kv. m	23,28	Kairė				
Nuovaža n15	27	0.388	6187577,19	330249,26	1980	Žvyras	kv. m	29,94	Dešinė				
Nuovaža n16	29	0.418	6187581,5	330278,93	1980	Betono trinkelės	kv. m	32,74	Kairė				2012
Nuovaža n17	30	0.428	6187582,97	330288,81	1980	Žvyras	kv. m	24,89	Dešinė				
Nuovaža n18	32	0.458	6187587,37	330318,51	1980	Žvyras	kv. m	36,93	Kairė				
Nuovaža n19	33	0.468	6187588,87	330328,39	1980	Žvyras	kv. m	26,32	Dešinė				
Nuovaža n20	38	0.558	6187602,16	330417,26	1980	Žvyras	kv. m	19,18	Kairė				
Nuovaža n21	42	0.608	6187603,92	330466,79	1980	Žvyras	kv. m	79,97	Kairė				
Nuovaža n22	44	0.638	6187602,58	330496,74	1980	Žvyras	kv. m	26,08	Dešinė				
Nuovaža n23	46	0.668	6187601,43	330526,7	1980	Žvyras	kv. m	57	Kairė				
Nuovaža n24	47	0.688	6187600,63	330546,75	1980	Žvyras	kv. m	16,53	Dešinė				
Nuovaža n25	51	0.758	6187597,86	330616,63	1980	Asfaltbetonis	kv. m	46,89	Kairė				2012
Nuovaža n26	52	0.778	6187597,27	330636,58	1980	Asfaltbetonis	kv. m	28,35	Kairė				2012
Nuovaža n27	56	0.858	6187595,27	330716,65	1980	Žvyras	kv. m	16,99	Dešinė				



* 1 0 8 3 9 2 7 3 5 *

1	2	3	4	5	6	7	8	9	10	11	12	13	14
Nuovaža n28	57	0.868	6187595,22	330726,68	1980	Asfaltbetonis	kv. m	31,79	Kairė				2012
Pralaida pr1	21	0.298	6187562,17	330160,66	1980	Betonas	m	12	Centras				
Pralaida pr2	46	0.668	6187601,43	330526,7	1980	Betonas	m	9,75	Kairė				

Parengė Direktorė Aistė Ruginienė 

