



VALSTYBĖS ĮMONĖ REGISTRŲ CENTRAS

Vincio Kudirkos g. 18-3, 03105 Vilnius, tel. (8 5) 2688 262, faks. (8 5) 2688 311, el.p. info@registrucentras.lt

NEKILNOJAMOJO TURTO REGISTRO CENTRINIO DUOMENŲ BANKO IŠRAŠAS

2018-05-31 09:30:20

1. Nekilnojamojo turto registre įregistruotas turtas:Registro Nr.: **44/2225468**Registro tipas: **Statiniai**Sudarymo data: **2018-04-10**Teritorija: **Šilutės r. sav., Šilutės r. sav. teritorija**Registro tvarkytojas: **Valstybės įmonės Registrų centro Klaipėdos filialas****2. Nekilnojamieji daiktai:**

2.1.

Kelias - Kelias Nr. 4248 Šilutė-Šyša-Krokų LankosAprašymas / pastabos: **Kelio ruožas 0,000km-1,347km**Unikalus daikto numeris: **4400-4992-0374**Daikto pagrindinė naudojimo paskirtis: **Kelių**Pažymėjimas plane: **1k**Statybos pabaigos metai: **1964**Statinio kategorija: **Ypatingas**Baigtumo procentas: **100 %**Ilgis: **1.347 km**Plotas: **18621.00 kv. m**Danga: **Asfaltbetonis**Kelio reikšmė: **Valstybinės**Kelio kategorija: **Penkta**Eismo juostų skaičius: **Dvi**Atkūrimo sąnaudos (statybos vertė): **451000 Eur**Fizinio nusidėvėjimo procentas: **75 %**Atkuriamoji vertė: **113000 Eur**Vidutinė rinkos vertė: **113000 Eur**Vidutinės rinkos vertės nustatymo būdas: **Atkuriamoji vertė**Vidutinės rinkos vertės nustatymo data: **2018-04-05**Kadastro duomenų nustatymo data: **2018-04-05****3. Daikto priklausiniai iš kito registro: įrašų nėra****4. Nuosavybė:**

4.1.

Nuosavybės teisėSavininkas: **LIETUVOS RESPUBLIKA, a.k. 111105555**Daiktas: **kelias Nr. 4400-4992-0374, aprašytas p. 2.1.**Įregistravimo pagrindas: **2017-03-29 Lietuvos Respublikos Vyriausybės nutarimas Nr. 238****2017-04-25 Priėmimo - perdavimo aktas Nr. 6-329**Įrašas galioja: **Nuo 2018-05-31****5. Valstybės ir savivaldybių žemės patikėjimo teisė: įrašų nėra****6. Kitos daiktinės teisės :**

6.1.

Turto patikėjimo teisėPatikėtinis: **Lietuvos automobilių kelių direkcija prie Susisiekimo ministerijos, a.k. 188710638**Daiktas: **kelias Nr. 4400-4992-0374, aprašytas p. 2.1.**Įregistravimo pagrindas: **2017-03-29 Lietuvos Respublikos Vyriausybės nutarimas Nr. 238****2017-04-25 Priėmimo - perdavimo aktas Nr. 6-329**Įrašas galioja: **Nuo 2018-05-31****7. Juridiniai faktai: įrašų nėra****8. Žymos: įrašų nėra**

9. Specialiosios žemės ir miško naudojimo sąlygos: įrašų nėra**10. Daikto registravimas ir kadastro žymos:**

10.1.

**Kadastrinius matavimus atliko (kadastro žyma)
EDMUNDAS PETRAUSKAS**

Daiktas: kelias Nr. 4400-4992-0374, aprašytas p. 2.1.

Įregistravimo pagrindas: 2008-06-19 Kvalifikacijos pažymėjimas Nr. 2M-M-356

2018-04-05 Nekilnojamojo daikto kadastro duomenų byla

Įrašas galioja: Nuo 2018-05-29

10.2.

Suformuotas naujas (daikto registravimas)

Daiktas: kelias Nr. 4400-4992-0374, aprašytas p. 2.1.

Įregistravimo pagrindas: 2017-03-29 Lietuvos Respublikos Vyriausybės nutarimas
Nr. 238

2017-04-25 Priėmimo - perdavimo aktas Nr. 6-329

2018-04-05 Nekilnojamojo daikto kadastro duomenų byla

Įrašas galioja: Nuo 2018-05-29

11. Registro pastabos ir nuorodos: įrašų nėra**12. Kita informacija:** įrašų nėra**13. Informacija apie duomenų sandoriui tikslinimą:** įrašų nėra

2018-05-31 09:30:20

Dokumentą atspausdino Vyresnioji
registratorėRASA
BIELSKIENĖ

UAB "Kartografiniai projektai"

**NEKILNOJAMOJO DAIKTO
KADASTRINIŲ MATAVIMŲ BYLA**

Tomas: 1

Nekilnojamojo turto objektas: Inžinerinis statinys

Bylos Nr.:

Registro Nr.: 44/2225468 (Statiniai)

Adresas: Šilutės r. sav. Šilutės r. sav. teritorija /

Lapų skaičius: 41

SUDERINTA

(pareigos)

(parašas)

(vardas, pavardė)

(data)

Bylos Nr.

Tomo Nr. 1

Registro 44/2225468


BYLOS TOMO VIDAUS APYRAŠAS

Eil. Nr.	Dokumento pavadinimas	Dokumento		Lapų skaič.	Bylos lapų numeriai	Pastabos
		Nr.	Data			
1	Inžinerinio statinio išdėstymo planai	3	2018-04-05	2	1-2	
2	Koordinacijų žiniaraštis keliams A3 KZ	1	2018-04-05	2	3-4	
3	Kelio ir jo sudėtinių dalių kadastro duomenys 1K FORMA		2018-04-05	3	5-7	
4	Kelio ir jo sudėtinių dalių kadastro duomenys 1K FORMA	2	2018-04-05	1	8	
5	Kelio ir jo sudėtinių dalių įkainojimas (perkainojimas) 2K FORMA	1	2018-04-05	1	9	
6	Kelio važiuojamosios dalies ir žemės sankasos kadastro duomenys 3K FORMA	1	2018-04-05	1	10	
7	Kelio sankryžų, tiltų, viadukų, estakadų, pralaidų, autobusų sustojimo ir poilsio aikštelių, šviesoforų, kelio oro sąlygų stebėjimo ir transporto apskaitos įrenginių kadastro duomenys 4K FORMA	1	2018-04-05	3	11-13	
8	Pagalbinė medžiaga	1	2018-04-05	27	14-40	

Vidaus apyrašo lapų

40

Matininkas Edmundas Petrauskas

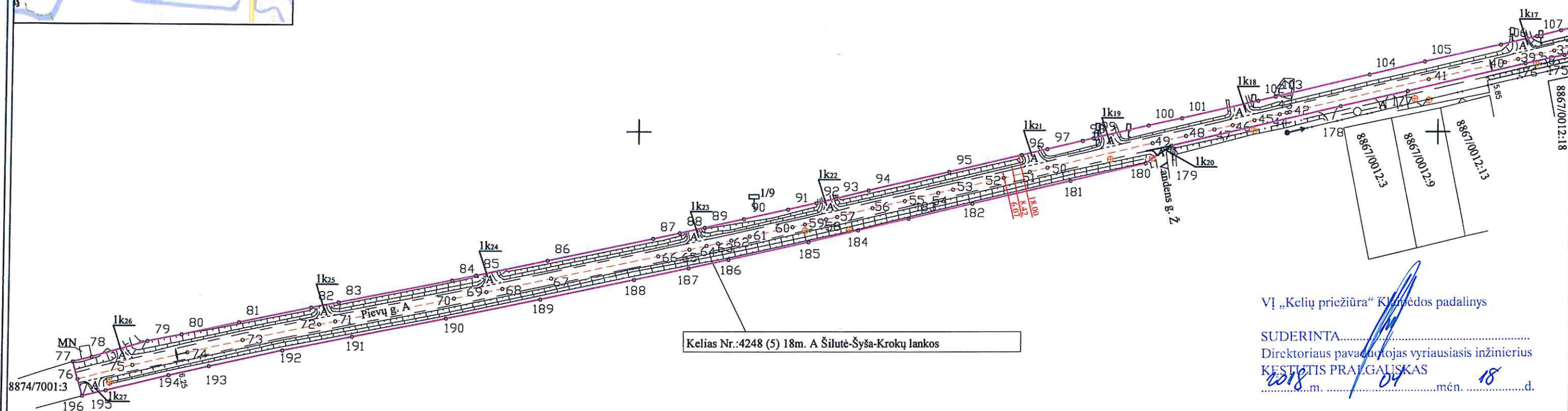
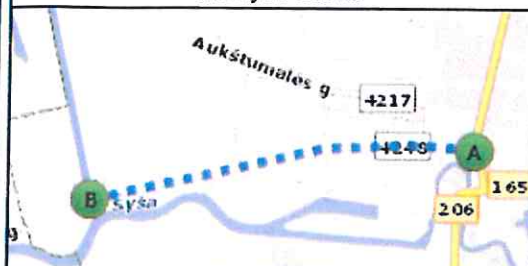




1086798833



Išdėstymo schema



VĮ „Kelių priežiūra“ Klaipėdos padalinys

SUDERINTA.....
Direktorius pavaduotojas vyriausiasis inžinierius
KESTIŠIS PRAJGAUSKAS
2018 m. 04 mėn. 18 d.

Brėžinių išdėstymo schema

2 1



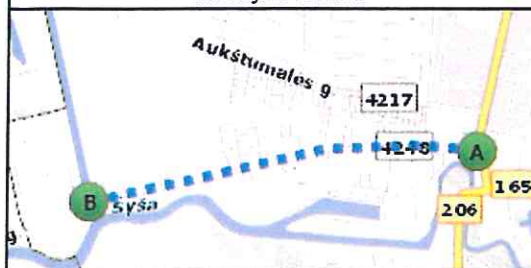
UAB "Kartografiniai projektai"			
Kvalifikacijos pažymėjimo Nr. 2M-M-356			
Pareigos	V., pavardė	Parašas	Data
Matininkas	E. Petrauskas		2018-04-05
Matininkė- asist.	U. Starkutytė		
Statinių išdėstymo planas Lapas 2 (lapų 2)			1:2000
Šilutės r.sav. teritorija, Rajoninis kelias Nr. 4248 Šilutė-Šyša-Krokų Lankos			A.V.
Sudarytas pagal 2018-04-05 kadastrinių matavimų duomenis		Pastato pažymėjimas plane 1k	



1086798833



Išdėstymo schema



Brėžinių išdėstymo schema

2 1

INŽINERINIO STATINIO RIBOS
PAŽYMĖTOJAS
2018-04-05
VI Registrų centras
Kadastrinis specialistas ekspertė
Soela Petrauskienė
(parašas) (parašas) (v.pavardė)

UAB "Kartografiniai projektai"			
Kvalifikacijos pažymėjimo Nr. 2M-M-356			
Pareigos	V., pavardė	Parašas	Data
Matininkas	E.Petrauskas		2018-04-05
Matininkė- asist.	U.Starkutytė		
Statinių išdėstymo planas 1 lapas 1 (lapų 2)			1:2000
Šilutės r.sav. teritorija, Rajoninis kelias Nr. 4248 Šilutė-Šyša-Krokų Lankos (kelio ruožas: 0.000 - 1.347 km)			A.V.
Sudarytas pagal 2018-04-05 kadastrinių matavimų duomenis		Pastato pažymėjimas plane 1k	

Koordinačių žiniaraštis keliams A3

Unikalus Nr. 4400-4992-0374 Adresas Šilutės r. sav. Šilutės r. sav. teritorija /
 Žymėjimas 1k
 Paskirtis Kelių Pavadinimas Kelias Nr. 4248 Šilutė-Šyša-Krokų Lankos

Kad. duomenų nustatymo data 2018-04-05

Kelio ruožas 0.000-1.347

Koordinačių sistema: LKS 1994

Kelio riba			Kelio riba			Kelio riba		
Taško Nr.	X	Y	Taško Nr.	X	Y	Taško Nr.	X	Y
77	6136884,80	337519,24	109	6137058,59	338296,70	141	6137046,81	338846,74
78	6136887,13	337528,64	110	6137063,37	338317,40	142	6137047,20	338845,16
79	6136895,12	337556,44	111	6137065,30	338328,54	143	6137049,11	338828,65
80	6136898,48	337573,48	112	6137066,92	338358,99	144	6137058,16	338745,53
81	6136904,68	337601,89	113	6137067,99	338379,12	145	6137058,20	338744,98
82	6136912,21	337637,31	114	6137066,34	338412,02	146	6137059,36	338729,08
83	6136914,88	337650,98	115	6137070,32	338479,32	147	6137059,42	338728,28
84	6136925,92	337708,09	116	6137072,15	338489,94	148	6137057,40	338728,12
85	6136928,41	337719,99	117	6137073,30	338513,77	149	6137059,86	338695,34
86	6136935,87	337755,32	118	6137074,28	338533,11	150	6137063,07	338659,78
87	6136946,88	337807,63	119	6137069,91	338548,14	151	6137062,86	338614,84
88	6136949,69	337820,94	120	6137074,56	338577,64	152	6137063,02	338587,66
89	6136952,41	337833,40	121	6137074,75	338583,76	153	6137059,46	338557,70
90	6136956,69	337852,89	122	6137075,07	338593,63	154	6137062,15	338557,70
91	6136961,49	337874,83	123	6137075,26	338599,50	155	6137063,07	338557,70
92	6136964,69	337889,08	124	6137075,81	338616,78	156	6137062,57	338536,58
93	6136966,94	337898,65	125	6137074,42	338658,81	157	6137061,67	338523,52
94	6136970,97	337915,28	126	6137073,96	338672,49	158	6137060,94	338510,12
95	6136980,15	337955,58	127	6137071,88	338678,85	159	6137059,94	338488,83
96	6136988,45	337991,68	128	6137070,17	338697,00	160	6137059,61	338480,86
97	6136991,35	338004,34	129	6137068,99	338729,01	161	6137059,28	338473,71
98	6136995,42	338021,97	130	6137067,31	338728,88	162	6137059,02	338465,36
99	6136996,68	338027,41	131	6137067,24	338729,90	163	6137058,96	338456,93
100	6137003,06	338055,05	132	6137056,32	338826,90	164	6137058,51	338450,30
101	6137006,68	338071,82	133	6137055,00	338837,52	165	6137058,18	338435,62
102	6137015,38	338109,77	134	6137054,04	338845,21	166	6137057,93	338430,07
103	6137017,41	338118,48	135	6137054,03	338845,84	167	6137057,46	338419,06
104	6137028,38	338165,55	136	6137054,02	338846,27	168	6137057,30	338407,85
105	6137034,86	338193,25	137	6137054,10	338846,48	169	6137056,98	338395,75
106	6137043,27	338231,55	138	6137054,25	338846,88	170	6137055,99	338366,72
107	6137047,47	338249,60	139	6137045,69	338848,83	171	6137055,79	338359,81
108	6137050,42	338261,83	140	6137046,49	338847,50	172	6137054,73	338339,84

Kelio ašis			
Taško Nr.	Atskaitos taško km	X	Y
1	0,000	6137050,48	338847,74
2	0,003	6137050,52	338844,97
3	0,013	6137051,74	338834,69
4	0,021	6137052,83	338826,47
5	0,119	6137063,59	338729,50
6	0,120	6137063,64	338728,60
7	0,140	6137064,73	338708,17
8	0,151	6137065,55	338697,07
9	0,175	6137067,51	338673,20
10	0,192	6137068,59	338656,19
11	0,209	6137068,51	338639,17
12	0,224	6137069,27	338624,51
13	0,233	6137069,24	338615,90
14	0,239	6137069,08	338609,42
15	0,249	6137068,68	338599,82
16	0,259	6137068,47	338589,84
17	0,265	6137068,08	338583,96
18	0,277	6137066,83	338571,83
19	0,312	6137065,41	338536,87
20	0,312	6137065,40	338536,63
21	0,318	6137065,17	338530,47
22	0,342	6137063,89	338506,39
23	0,353	6137063,27	338495,77
24	0,361	6137063,11	338488,23
25	0,367	6137062,75	338481,46
26	0,370	6137062,63	338479,11
27	0,391	6137061,87	338458,25
28	0,401	6137061,52	338448,19
29	0,414	6137061,13	338434,75
30	0,459	6137059,40	338390,15
31	0,466	6137059,17	338382,84
32	0,519	6137056,34	338329,55



Kelio riba		
Taško Nr.	X	Y
173	6137052,57	338325,19
174	6137051,84	338322,31
175	6137038,14	338263,63
176	6137033,93	338243,96
177	6137020,21	338184,78
178	6137012,67	338150,94
179	6136992,99	338066,43
180	6136984,25	338053,60
181	6136975,56	338015,93
182	6136964,35	337967,22
183	6136956,93	337935,51
184	6136951,15	337909,91
185	6136945,29	337885,29
186	6136936,53	337845,28
187	6136932,27	337825,55
188	6136926,53	337798,31
189	6136916,70	337751,78
190	6136907,00	337705,13
191	6136897,87	337657,82
192	6136890,85	337623,43
193	6136882,80	337587,07
194	6136878,22	337567,29
195	6136870,53	337535,93
196	6136867,86	337524,16

Kelio ašis			
Taško Nr.	Atskaitos taško km	X	Y
33	0,530	6137054,56	338319,27
34	0,538	6137052,57	338311,34
35	0,551	6137049,81	338298,68
36	0,580	6137043,26	338270,56
37	0,592	6137040,33	338258,36
38	0,599	6137038,71	338251,65
39	0,611	6137036,10	338240,18
40	0,618	6137034,50	338233,58
41	0,657	6137026,08	338195,24
42	0,729	6137009,77	338125,50
43	0,730	6137009,42	338123,95
44	0,734	6137008,64	338120,49
45	0,747	6137005,70	338107,91
46	0,758	6137003,25	338097,08
47	0,767	6137001,12	338087,95
48	0,782	6136997,89	338073,77
49	0,799	6136994,28	338057,01
50	0,853	6136982,15	338004,49
51	0,862	6136980,12	337995,62
52	0,875	6136977,15	337982,81
53	0,901	6136971,36	337957,53
54	0,909	6136969,77	337950,16
55	0,926	6136965,70	337933,49
56	0,942	6136962,20	337917,29
57	0,961	6136957,82	337899,22
58	0,966	6136956,58	337893,91
59	0,977	6136954,08	337883,33
60	0,984	6136952,77	337877,08
61	1,005	6136948,11	337855,76
62	1,015	6136946,04	337846,64
63	1,022	6136944,59	337840,02
64	1,027	6136943,43	337834,40
65	1,036	6136941,53	337825,84
66	1,052	6136938,23	337810,23
67	1,106	6136927,07	337757,19
68	1,131	6136921,85	337732,86
69	1,139	6136920,27	337725,06
70	1,155	6136916,93	337709,08
71	1,216	6136905,40	337649,36
72	1,224	6136903,87	337641,38
73	1,263	6136895,89	337603,83
74	1,291	6136889,60	337576,46
75	1,319	6136883,22	337549,05
76	1,347	6136876,16	337521,75

Parengė Matininkas Edmundas Petrauskas

A.V.



Organizacija: UAB "Kartografiniai projektai", kodas: 300975770, buveinės (deklaruotas) adresas: Kretingos r. sav. Kretingos m.

Šeduvos g. 24

Matininkas Edmundas Petrauskas

Kelio ir jo sudėtinių dalių kadastro duomenys

Unikalus Nr.: 4400-4992-0374 Adresas: Šilutės r. sav. Šilutės r. sav. teritorija /
 Kad. duomenų nustatymo data: 2018-04-05 Pavadinimas: Kelias Nr. 4248 Šilutė-Šyša-Krokų Lankos

Paskirtis:	Kelių	Fizinio nusidėvėjimo procentas, %:	0
Kelio numeris:	4248	Baigtumo procentas, %:	
Kelio ruožas:	0.000-1.347	Statinio statybos pabaigos metai:	1964
Kelio ruožo ilgis, km:	1,347	Statinio rekonstravimo pabaigos metai:	
Kelio reikšmė:	Valstybinės	Statinio kap. remonto pabaigos metai:	
Kelio / gatvės kategorija:	Penkta	Statinio papr. remonto pabaigos metai:	
Statinio kategorija:	Ypatingas		

Aprašymas:

Kelias, kelio sudėtinės dalys	Mato vienetas	Kiekis
1	2	3
Kelias Nr. 4248 Šilutė-Šyša-Krokų Lankos 1k1	km	1,347
Kelias Nr. 4248 Šilutė-Šyša-Krokų Lankos 1k1	kv. m	18621
Įvažiavimas 1k2	kv. m	47
Įvažiavimas 1k2	vnt.	1
Nuovaža 1k3	kv. m	14
Nuovaža 1k3	vnt.	1
Nuovaža 1k4	kv. m	20
Nuovaža 1k4	vnt.	1
Nuovaža 1k5	kv. m	16
Nuovaža 1k5	vnt.	1
Nuovaža 1k6	kv. m	17
Nuovaža 1k6	vnt.	1
Nuovaža 1k7	kv. m	14
Nuovaža 1k7	vnt.	1
Nuovaža 1k8	kv. m	24
Nuovaža 1k8	vnt.	1
Nuovaža 1k9	kv. m	17



* 1 0 8 6 7 9 1 7 6 4 *

1	2	3
Nuovaža 1k9	vnt.	1
Nuovaža 1k10	kv. m	32
Nuovaža 1k10	vnt.	1
Nuovaža 1k11	kv. m	32
Nuovaža 1k11	vnt.	1
Nuovaža 1k12	kv. m	23
Nuovaža 1k12	vnt.	1
Nuovaža 1k13	kv. m	15
Nuovaža 1k13	vnt.	1
Nuovaža 1k14	kv. m	28
Nuovaža 1k14	vnt.	1
Nuovaža 1k15	kv. m	25
Nuovaža 1k15	vnt.	1
Nuovaža 1k16	kv. m	46
Nuovaža 1k16	vnt.	1
Nuovaža 1k17	kv. m	43
Nuovaža 1k17	vnt.	1
Nuovaža 1k18	kv. m	45
Nuovaža 1k18	vnt.	1
Nuovaža 1k19	kv. m	39
Nuovaža 1k19	vnt.	1
Nuovaža 1k20	kv. m	16
Nuovaža 1k20	vnt.	1
Nuovaža 1k21	kv. m	43
Nuovaža 1k21	vnt.	1
Nuovaža 1k22	kv. m	30
Nuovaža 1k22	vnt.	1
Nuovaža 1k23	kv. m	36
Nuovaža 1k23	vnt.	1
Nuovaža 1k24	kv. m	31
Nuovaža 1k24	vnt.	1
Nuovaža 1k25	kv. m	31
Nuovaža 1k25	vnt.	1
Nuovaža 1k26	kv. m	30



* 1 0 8 6 7 9 1 7 6 4 *

1	2	3
Nuovaža 1k26	vnt.	1
Nuovaža 1k27	kv. m	30
Nuovaža 1k27	vnt.	1

Parengė Matininkas Edmundas Petrauskas

10-Bal-2018 13:43:33



* 1 0 8 6 7 9 1 7 6 4 *

Lapas 3 iš 3

Organizacija: UAB "Kartografiniai projektai", kodas: 300975770, buveinės (deklaruotas) adresas: Kretingos r. sav. Kretingos m.

Šeduvos g. 24

Matininkas Edmundas Petrauskas

Kelio ir jo sudėtinių dalių kadastro duomenys

Unikalus Nr.: 4400-4992-0374 Adresas: Šilutės r. sav. Šilutės r. sav. teritorija /
 Kad. duomenų 2018-04-05
 nustatymo data: Pavadinimas: Kelias Nr. 4248 Šilutė-Šyša-Krokų Lankos

Paskirtis:	Kelių	Fizinio nusidėvėjimo procentas, %:	0
Kelio numeris:	4248	Baigtumo procentas, %:	
Kelio ruožas:	0.000-1.347	Statinio statybos pabaigos metai:	1964
Kelio ruožo ilgis, km:	1,347	Statinio rekonstravimo pabaigos metai:	
Kelio reikšmė:	Valstybinės	Statinio kap. remonto pabaigos metai:	
Kelio / gatvės kategorija:	Penkta	Statinio papr. remonto pabaigos metai:	
Statinio kategorija:	Ypatingas		

Aprašymas:

Kelias, kelio sudėtinės dalys	Mato vienetas	Kiekis
1	2	3
Įvažiavimas, nuovaža	vnt.	26
Įvažiavimas, nuovaža	kv. m	744
Kelias	km	1,347
Kelias	kv. m	18621

Parengė Matininkas Edmundas Petrauskas



10-Bal-2018 13:43:53



Organizacija: UAB "Kartografiniai projektai", kodas: 300975770, buveinės (deklaruotas) adresas: Kretinga, S. Daukanto g. 35C

Matininkas Edmundas Petrauskas

Kelio ir jo sudėtinų dalių įkainojimas (perkainojimas)

Unikalus Nr. 4400-4992-0374 Adresas Šilutės r. sav. Šilutės r. sav. teritorija /
Žymėjimas 1k
Paskirtis Kelių Pavadinimas Kelias Nr. 4248 Šilutė-Šyša-Kroku Lankos

Kad. duomenų nustatymo data 2018-04-05

Kelio reikšmė Valstybinės Kelio numeris 4248

Kelio sudėtinės dalies pavadinimas	Vertės nustatymo data	Įkainojimas (I), Perkainojimas (P)	Atskaitos taškai	Kasmetinis vertės mažinimo koeficientas	Matavimo vienetas	Kiekis	Kainynas ir lentelė	Vieneto statybos vertė po indeksavimo, Eur	Atkūrimo kaštai (statybinė vertė), Eur	Nusidėėjimas %	Atkūrimo moji vertė, Eur	Vietovės pataisos koeficientas	Vidutinė rinkos vertė, Eur
1	2	3	4	5	6	7	8	9	10	11	12	13	14
Kelias Nr. 4248 Šilutė-Šyša-Kroku Lankos 1k1	2018-04-05	1	1-76	5	km	1,347	NTK18-3.1.7_2	335140	451000	75	113000	1	113000
Viso									451000		113000		113000

Parengė Matininkas Edmundas Petrauskas

A.V.



* 1 0 8 7 9 5 8 9 0 3 *

Organizacija: UAB "Kartografiniai projektai", kodas: 300975770, buveinės (deklaruotas) adresas: Kretingos r. sav. Kretingos m. Šėduvos g. 24

3K FORMA

Matininkas Edmundas Petrauskas

Kelio važiuojamosios dalies ir žemės sankasos kadastro duomenys

Unikalus Nr. 4400-4992-0374 Adresas Šilutės r. sav. Šilutės r. sav. teritorija /
Žymėjimas 1k
Paskirtis Kelių Pavadinimas Kelias Nr. 4248 Šilutė-Šyša-Krokų Lankos

Kad. duomenų nustatymo data 2018-04-05

Kelio reikšmė Valstybinės Kelio numeris 4248 Kategorija Penkta

Kelio sudėtinės dalies pavadinimas	Ruožo su vienodais kelio dangos ir sankasos plokčiais ir tipais pradžia				Ruožo su vienodais kelio dangos ir sankasos plokčiais ir tipais pabaiga				Ruožo ilgis, km.	Eismo juostų skaičius	Statybos pabaigos metai	Kelio plotis, m	Kelio sankasos plotis, m	Kelio sankasos tipas	Kelio dangos plotis, m	Kelio dangos rūšis	Rekonstravimo pabaigos metai	Kap. remonto pabaigos metai	Papr. remonto pabaigos metai	
	atskaitos duomenys ašyje		koordinatės		atskaitos duomenys ašyje		koordinatės													
	taško Nr.	km	X	Y	taško Nr.	km	X	Y												
	2	3	4	5	6	7	8	9												
1	1	0,000	6137050,48	338847,74	76	1,347	6136876,16	337521,75	1,347	Dvi	1964	18	6	Pylimas	8	Asfaltbetonis			19	20
Kelias Nr. 4248 Šilutė-Šyša-Krokų Lankos 1k1																				

Parengė Matininkas Edmundas Petrauskas



10-Bal-2018 13:44:11



* 1 0 8 6 7 9 1 7 6 5 *

Lapas 1 iš 1

Organizacija: UAB "Kartografiniai projektai", kodas: 300975770, buveinės (deklaruotas) adresas: Kretingos r. sav. Kretingos m. Šeduvos g. 24

Matininkas Edmundas Petrauskas

Kelio sankryžų, tiltų, viadukų, estakadų, pralaidų, autobusų sustojimo ir poilsio aikštelių, šviesoforų, kelio oro sąlygų stebėjimo ir transporto apskaitos įrenginių kadastro duomenys

Unikalus Nr. 4400-4992-0374 Adresas Šilutės r. sav. Šilutės r. sav. teritorija /
Žymėjimas 1k
Paskirtis Kelių Pavadinimas Kelias Nr. 4248 Šilutė-Šyša-Krokų Lankos

Kad. duomenų nustatymo data 2018-04-05

Kelio reikšmė Valsybinės Kelio numeris 4248

Kelio sudėtinės dalies pavadinimas	Atskaitos duomenys ašyje		Centro koordinatės		Statybos pabaigos metai	Medžiaga	Mato vienetas	Kiekis	Kelio pusė	Kliūtys pavadinimas	Rekonstravimo pabaigos metai	Kap. remonto pabaigos metai	Papr. remonto pabaigos metai
	taško Nr.	km	X	Y									
1	2	3	4	5	6	7	8	9	10	11	12	13	14
Įvažiavimas 1k2	9	0.175	6137067,51	338673,2	1964	Asfaltbetonis	kv. m	47	Dešinė				
Nuovaža 1k3	10	0.192	6137068,59	338656,19	1964	Asfaltbetonis	kv. m	14	Kairė				
Nuovaža 1k4	14	0.239	6137069,08	338609,42	1964	Asfaltbetonis	kv. m	20	Kairė				
Nuovaža 1k5	16	0.259	6137068,47	338589,84	1964	Asfaltbetonis	kv. m	16	Kairė				



1	2	3	4	5	6	7	8	9	10	11	12	13	14
Nuovaža 1k6	17	0.265	6137068,08	338583,96	1964	Asfaltbetonis	kv. m	17	Dešinė				
Nuovaža 1k7	18	0.265	6137066,83	338571,83	1964	Asfaltbetonis	kv. m	14	Dešinė				
Nuovaža 1k8	18	0.227	6137066,83	338571,83	1964	Asfaltbetonis	kv. m	24	Kairė				
Nuovaža 1k9	19	0.312	6137065,41	338536,87	1964	Žvyras	kv. m	17	Dešinė				
Nuovaža 1k10	21	0.318	6137065,17	338530,47	1964	Asfaltbetonis	kv. m	32	Kairė				
Nuovaža 1k11	22	0.342	6137063,89	338506,39	1964	Asfaltbetonis	kv. m	32	Dešinė				
Nuovaža 1k12	27	0.391	6137061,87	338458,25	1964	Asfaltbetonis	kv. m	23	Dešinė				
Nuovaža 1k13	29	0.414	6137061,13	338434,75	1964	Asfaltbetonis	kv. m	15	Dešinė				
Nuovaža 1k14	29	0.414	6137061,13	338434,75	1964	Asfaltbetonis	kv. m	28	Dešinė				
Nuovaža 1k15	31	0.466	6137061,13	338382,84	1964	Asfaltbetonis	kv. m	25	Dešinė				
Nuovaža 1k16	32	0.519	6137056,34	338329,55	1964	Asfaltbetonis	kv. m	46	Dešinė				
Nuovaža 1k17	39	0.611	6137036,1	338240,18	1964	Asfaltbetonis	kv. m	43	Kairė				
Nuovaža 1k18	45	0.747	6137005,7	338107,91	1964	Asfaltbetonis	kv. m	45	Dešinė				
Nuovaža 1k19	49	0.799	6136994,28	338057,01	1964	Asfaltbetonis	kv. m	39	Dešinė				
Nuovaža 1k20	49	0.799	6136994,28	338057,01	1964	Asfaltbetonis	kv. m	16	Kairė				
Nuovaža 1k21	50	0.853	6136982,15	338004,49	1964	Asfaltbetonis	kv. m	43	Dešinė				
Nuovaža 1k22	57	0.961	6136957,82	337899,22	1964	Asfaltbetonis	kv. m	30	Dešinė				
Nuovaža 1k23	65	1.036	6136941,53	337825,84	1964	Asfaltbetonis	kv. m	36	Dešinė				

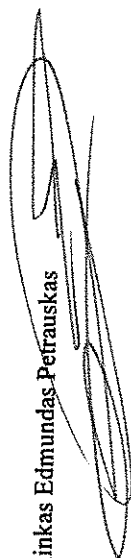



* 1 0 8 6 7 9 1 7 6 6 *

Lapas 2 iš 3

1	2	3	4	5	6	7	8	9	10	11	12	13	14
Nuovaža 1k24	69	1.139	6136920,27	337725,06	1964	Asfaltbetonis	kv. m	31	Dešinė				
Nuovaža 1k25	71	1.216	6136905,4	337649,36	1964	Asfaltbetonis	kv. m	31	Dešinė				
Nuovaža 1k26	75	1.319	6136883,22	337549,05	1964	Asfaltbetonis	kv. m	30	Dešinė				
Nuovaža 1k27	76	1.347	6136876,16	337521,75	1964	Asfaltbetonis	kv. m	30	Kairė				

Parengė Matininkas Edmundas Petrauskas

* 1 0 8 6 7 9 1 7 6 6 *

Lapas 3 iš 3

10-Bal-2018 13:44:18

PAGALBINĖ MEDŽIAGA

LIETUVOS RESPUBLIKOS SUSISIEKIMO MINISTERIJA

Valstybės įmonė

“KLAIPĖDOS REGIONO KELIAI”

UAB „Kartografiniai projektai“
Vytauto g. 17 II a., LT- 97131, Kretinga

2016- 11- 23 Nr. V2- 880

DĖL KELIŲ STATYBOS METŲ

Nekilnojamojo daikto statinio kadastrinės bylos formavimui pateikiame šiuos duomenis (statybos metus), šiems keliams:

1. Rajoninio kelio Nr.2223 Vėžaičiai-Žadeikiai-Endriejavas, 1965 m;
2. Rajoninio kelio Nr.2242 Letūkai-Girkaliai, 1930 m;
3. Rajoninio kelio Nr.2303 Kretinga-Kūlupėnai, 1954 m;
4. Rajoninio kelio Nr.2313 Salantai-Skaudaliai-Nasrėnai, 1980 m;
5. Rajoninio kelio Nr.2701 Seda-Pašilė-Ylakiai, 1930 m;
6. Rajoninio kelio Nr.3704 Lenkimai-Daukšiai-Mosėdis, 1910 m;
7. Rajoninio kelio Nr.4207 Žemaičių Naumiestis-Teneniai-Pajūralis, 1936m;
8. Rajoninio kelio Nr.4248 Šilutė-Šyša-Krokų Lankos, 1964m;
9. Rajoninio kelio Nr.4263 Švėkšna-Daukšaičiai-Veiviržėnai, 1965m.

Direktorius




Petras Kaučikas

R. Kasparavičiūtė, (8-46) 397 083, r.kasparaviciute@klrk.lt

Valstybės įmonė
Tilžės g. 54, LT-91110, Klaipėda
Duomenys kaupiami ir saugomi Juridinių asmenų registre
Įmonės kodas 140033219, PVM kodas LT400332113

Tel.: (8-46) 412 519
Faksas: (8-46) 412 324
E-paštas: keliai@klrk.lt
In.svetainė: www.klrk.lt

Atsisk. s/a Danske Bank - Nr. LT 627400039266223810
Lietuvos fil., b/k 74000
AB „Swedbank“ a/s LT 567300010002286696, b/k 73000



**LIETUVOS AUTOMOBILIŲ KELIŲ DIREKCIJA
PRIE SUSISIEKIMO MINISTERIJOS**

ĮGALIOJIMAS

2017 m. gegužės 15 d. Nr. 3-3.3
Vilnius

Vadovaudamasis Lietuvos Respublikos civilinio kodekso 2.140 ir 2.145 straipsniais, *įgalioju* VĮ „Klaipėdos regiono keliai“ direktorių atstovauti Lietuvos automobilių kelių direkcijai prie Susisiekimo ministerijos Nacionalinės žemės tarnybos prie Žemės ūkio ministerijos teritoriniuose skyriuose ir VĮ Registrų centre teikti, pasirašyti ir atsiimti dokumentus, reikalingus Lietuvos automobilių kelių direkcijos prie Susisiekimo ministerijos patikėjimo teise valdomų, naudojamų ir jais disponuojamų nekilnojamųjų daiktų ir daiktinių teisių į jas teisei registracijai vykdyti.

Taip pat suteikiu teisę VĮ „Klaipėdos regiono keliai“ direktoriui *perigalioti* kitus juridinius ir fizinius asmenis atlikti įgaliojime numatytus veiksmus.

Šis įgaliojimas išduotas 2017 m. gegužės 16 d. ir galioja iki 2018 m. gruodžio 31 d. nuo išdavimo dienos.



Egidijus Skrodenis

**VALSTYBINĖS REIKŠMĖS KELIŲ
PERDAVIMO IR PRIĖMIMO AKTAS**

2017 m. *Ok-15* d. Nr. *6-329*
Vilnius

Vadovaudamiesi Lietuvos Respublikos Vyriausybės 2017 m. kovo 29 d. nutarimu Nr. 238 „Dėl valstybinės reikšmės kelių perdavimo patikėjimo teise valdyti, naudoti ir jais disponuoti Lietuvos automobilių kelių direkcijai prie Susisiekimo ministerijos“ ir 2017 m. sausio 25 d. nutarimu Nr. 71 „Dėl valstybės įmonių turtą, kuris pagal įstatymus gali būti tik valstybės nuosavybė, atitinkančio kapitalo padidinimo“,

Valstybės įmonė „Klaipėdos regiono keliai“ juridinio asmens kodas 140033219, kurios registruota buveinė yra Tilžės g. 54, Klaipėdos m., atstovaujama direktoriaus Petro Kaučiko, veikiančio pagal Valstybės įmonės įstatus, perduoda, o

Lietuvos automobilių kelių direkcija prie Susisiekimo ministerijos, juridinio asmens kodas 188710638, kurios registruota buveinė yra J. Basanavičiaus g. 36, Vilnius, atstovaujama direktoriaus Egidijaus Skrodenio, veikiančio pagal Lietuvos automobilių kelių direkcijos prie Susisiekimo ministerijos nuostatus, patvirtintus Lietuvos Respublikos susisiekimo ministro 2006 m. lapkričio 30 d. įsakymu Nr. 3-457, **priima**

valstybinės reikšmės kelius, nurodytus šio perdavimo ir priėmimo akto 1 ir 2 prieduose, kurių bendra likutinė vertė – 177 347 447,87 Eur.

Šis perdavimo ir priėmimo aktas sudarytas dviem vienodą juridinę galią turinčiais egzemplioriais, po vieną Valstybės įmonei „Klaipėdos regiono keliai“ ir Lietuvos automobilių kelių direkcijai prie Susisiekimo ministerijos.

PERDAVĖ

Valstybės įmonė „Klaipėdos regiono keliai“
Juridinio asmens kodas 140033219
Tilžės g. 54, Klaipėda
Telefonas (8 46) 412 519
El. paštas keliai@klrk.lt

PRIĖMĖ

Lietuvos automobilių kelių direkcija
prie Susisiekimo ministerijos
Juridinio asmens kodas 188710638
Basanavičiaus g. 36, Vilnius
Telefonas (8 5) 232 9600
El. paštas lakd@lakd.lt

Valstybės įmonės „Klaipėdos regiono keliai“
direktorius Petras Kaučikas

Lietuvos automobilių kelių direkcijos
prie Susisiekimo ministerijos
direktorius
Egidijus Skrodenis



Valstybinės reikšmės kelių
Perdavimo ir priėmimo akto
I priedas

VALSTYBINĖS REIKŠMĖS AUTOMOBILIŲ KELIAI

Eil. Nr.	Kelio Nr.	Kelio pavadinimas	Kelio ilgis (km)	Nuo (km)	Iki (km)	Likutinė vertė, Eur
I. MAGISTRALINIAI KELIAI						
1	A11	Šiauliai-Palanga	33,692	112,823	146,515	11299990,65
2	A13	Klaipėda-Liepoja	43,834	0	43,834	42108322,31
Iš viso:						53408312,96
II. KRAŠTO KELIAI						
3	141	Kaunas-Jurbarkas-Šilutė-Klaipėda	47,985	160,176	208,161	16615064,07
4	141	Kaunas-Jurbarkas-Šilutė-Klaipėda	19,455	209,641	229,096	
5	165	Šilalė-Šilutė	39,841	17,988	57,829	5486192,26
6	166	Plungė-Vėžaičiai	13,993	22,313	36,306	1077275,05
7	167	Smiltynė-Nida*	50,197	0,392	50,589	9336104,49
8	168	Klaipėda-Kretinga	17,324	5,56	22,884	4266135,42
9	169	*Skuodas-Plungė	33,046	0	33,046	2217582,93
10	170	Mažeikiai-Skuodas	28,756	24,216	52,972	1112565,83
11	193	Kvėdarna-Svėklėna-Saugos	27,374	11,465	38,839	889737,65
12	197	Kryžkalnis-Rietavas-Vėžaičiai	19,145	66,014	85,159	920095,69
13	199	Tauragė-Žygaičiai-Vainutas	7,088	21,451	28,539	241860,18
14	206	Šilutė-Rusnė	7,939	0	7,939	1012485,35
15	216	Gargždai-Kretinga	22,687	0	22,687	990652,06
16	217	Klaipėda-Jokūbavas	17,029	0	17,029	539837,59
17	218	Kretinga-Skuodas	52,425	0	52,425	2473080,31
18	226	Kartena-Kilupėnai-Salantai	19,294	0	19,294	510324,56
19	227	Jakai-Dovilai-Laugaliai	14,163	0	14,163	549189,31
20	228	Dauparai-Gargždai-Vėžaičiai	10,543	0	10,543	1539228,72
Iš viso:						49777411,47
III. RAJONINIAI KELIAI						
21	2201	Priekulė-Sakūčiai-Ventė	28,616	0	28,616	1666976,32
22	2202	Klaipėda-Veiviržėnai-Endricjėvas	40,888	6,074	46,962	5500627,17
23	2203	Dituva-Priekulė-Dreizičiai	7,667	0	7,667	2492698,55
24	2204	Privažiuojamasis kelias prie Kretingos nuo kelio Gargždai-Kretinga	1,734	0	1,734	211236,25
25	2205	Maciūčiai-Pėžaičiai	15,285	0	15,285	291120,25
26	2206	Priekulė-Dreiverne-Svencelė	10,596	0	10,596	1547088,62
27	2207	Dreizičiai-Agluonėnai	7,131	0	7,131	432135,28
28	2208	Pėžaičiai-Svėklėna	11,261	0	11,261	81318,06
29	2209	Privažiuojamasis kelias prie Nidos nuo kelio Smiltynė-Nida*	1,147	0	1,147	26918,73
30	2210	Privažiuojamasis kelias prie Preilos nuo kelio Smiltynė-Nida	1,871	0	1,871	109695,9
31	2211	Privažiuojamasis kelias prie Pervalkos nuo kelio Smiltynė-Nida	2,108	0	2,108	805438,45
32	2212	Klaipėda-Triušiai-Kretinga	17,932	3,69	21,622	6768003,09
33	2213	Veiviržėnai-Brožiai-Vėžaičiai	16,226	0	16,226	572595,74
34	2215	Privažiuojamasis kelias prie Klaipėdos nuo kelio Vitnius-Kaunas-Klaipėda	2,114	0	2,114	106920,76
35	2216	Slengiai-Baukštininkai	4,875	0	4,875	2065171,08

Eil. Nr.	Kelio Nr.	Kelio pavadinimas	Kelio ilgis (km)	Nuo (km)	Iki (km)	Likutinė vertė, Eur
36	2217	Klaipėda–Dargužiai–Karklė	8,274	6,401	14,675	139317,94
37	2218	Kretingalė–Bruzdeilynas	5,774	0	5,774	98157,76
38	2219	Kretingalė–Plikiai–Smilgynai	11,761	0	11,761	174337,02
39	2220	Eglynai–Dauparai	5,689	0	5,689	1207915,69
40	2221	Kisiriai–Baičiai–Šniaukštai	8,643	0	8,643	309883,78
41	2222	Vėžaičiai–Mikoliškiai–Kartena	24,167	0	24,167	494385,23
42	2223	Vėžaičiai–Žadeikiai–Endriejavas	17,491	0	17,491	230349,57
43	2224	Endriejavas–Stančiai–Judrėnai	15,5	0	15,5	124297,89
44	2225	Mataičiai–Stančiai	7,567	0	7,567	524069,39
45	2226	Veiviržėnai–Judrėnai–Pajūralis	19,046	0	19,046	1999148,82
46	2227	Šilpariai–Poškos	2,909	0	2,909	53774,04
47	2228	Dovilai–Baičiai	1,597	0	1,597	488253,51
48	2229	Žadeikiai–Žvaginiai	1,694	0	1,694	36324,55
49	2230	Žvelsėnai–Piktekiai	7,056	0	7,056	31330,95
50	2231	Legučiai–Šalpiniai–Judrėnai	11,578	0	11,578	531670,11
51	2232	Dreiviai–Pėžaičiai	7,675	0	7,675	37133,05
52	2233	Privažiuojamasis kelias prie Kvietinių nuo kelio Gargždai–Kretinga	2,661	0	2,661	46429,85
53	2234	Privažiuojamasis kelias prie Kelmiškės II nuo kelio Klaipėda–Jokūbavas	2,526	0	2,526	9574,31
54	2235	Legučiai–Pakalniškiai	4,97	0	4,97	47883,48
55	2236	Privažiuojamasis kelias prie Antkopčio nuo kelio Vilnius–Kaunas–Klaipėda	1,009	0	1,009	276649,82
56	2237	Privažiuojamasis kelias prie Lapių nuo kelio Vėžaičiai–Mikoliškiai–Kartena	1,155	0	1,155	24425,63
57	2238	Privažiuojamasis kelias prie Rudaičių nuo kelio Vėžaičiai–Mikoliškiai–Kartena	0,994	0	0,994	3398,11
58	2239	Jurjonai–Medsėdžiai	5,2	0	5,2	65390,12
59	2240	Laigiai–Pažvelsis	4,559	0	4,559	158312,45
60	2241	Mėželiai–Jokštai	2,084	0	2,084	34231,93
61	2242	Letūkalai–Girkaliai	3,088	0	3,088	19759,33
62	2243	Privažiuojamasis kelias prie Pėžaičių nuo kelio Klaipėda–Veiviržėnai–Endriejavas	0,781	0	0,781	15212,58
63	2244	Privažiuojamasis kelias prie Girininkų nuo kelio Veiviržėnai–Brožiai–Vėžaičiai	1,041	0	1,041	14442,19
64	2245	Privažiuojamasis kelias prie Kalotės nuo kelio Klaipėda–*Liepoja	3,45	0	3,45	693699
65	2246	Šalpiniai–Rumbikiai	1,721	0	1,721	20,56
66	2247	Privažiuojamasis kelias prie Agluonėnų nuo kelio Klaipėda–Veiviržėnai–Endriejavas	3,266	0	3,266	18169,36
67	2248	Privažiuojamasis kelias prie Pipirų nuo kelio Kretingalė–Plikiai–Smilgynai	2,375	0	2,375	9665,49
68	2249	Priekulė–Stragnai II	2,403	0	2,403	17099,46
69	2250	Klepščiai–Tauralaukis	1,377	0	1,377	41011,93
70	2252	Plikiai–Grauminė	0,897	0	0,897	19170,24
71	2253	Palanga–Nemirseta–Graudūšiai	7,139	0	7,139	484038,57
72	2254	Privažiuojamasis kelias prie II-osios perkėtos nuo kelio Smiltynė–Nida*	1,3	0	1,3	71270,27
73	2255	Baukštinikiai–Šatriai	8,355	0	8,355	901973,43

Eil. Nr.	Kelio Nr.	Kelio pavadinimas	Kelio ilgis (km)	Nuo (km)	Iki (km)	Likutinė vertė, Eur
74	2301	Šukė-Vaineikiai	3,624	0	3,624	34998,7
75	2302	Salantai-Plateliai-Alsėdžiai	7,392	0	7,392	543310,5
76	2303	Kretinga-Kūlpėnai	17,138	0	17,138	550596,07
77	2304	Darbėnai-Šventoji	11,561	0	11,561	510528,53
78	2305	Salantai-Grūšlaukė-Benaičiai	18,126	0	18,126	1899000,87
79	2306	Kūlpėnai-Darbėnai	16,34	0	16,34	423137,28
80	2307	Kartena-Kalniškiai-Anužiai	9,906	0	9,906	130208,1
81	2308	Kretinga-Rūdaičiai-Žibininkai	10,019	0	10,019	182167,56
82	2309	Palanga-Lazdininkai	11,693	0	11,693	350285,57
83	2310	Darbėnai-Laukžemė-Senoji Įpiltis	14,226	0	14,226	1564142,85
84	2311	Darbėnai-Grūšlaukė	9,444	0	9,444	353248,55
85	2312	Kretinga-Raguviškiai-Budriai	14,122	0	14,122	3189151,54
86	2313	Salantai-Skaudaliai-Nasrėnai	14,008	0	14,008	194169,96
87	2314	Raguviškiai-Baubliai-Žutautai	7,958	0	7,958	89328,21
88	2315	Voveraičiai-Šukė	6,837	0	6,837	93547
89	2316	Jokūbavas-Raguviškiai	4,11	0	4,11	918026,11
90	2317	Vidmantai-Kretinga	3,554	0	3,554	48657,32
91	2318	Leliūnai-Juodupėnai-Erlėnai	7,077	0	7,077	563230,79
92	2319	Mončiai-Plokščiai-Mažonai	6,328	0	6,328	39898,92
93	2320	Salantai-Erlėnai-Šaučikiai	1,25	0	1,25	70837,87
94	2320	Salantai-Erlėnai-Šaučikiai	3,475	1,31	4,785	
95	2321	Kalniškiai-Lubiai	1,35	0	1,35	243337,73
96	2322	Privažiuojamasis kelias prie Kalniškių Tyro durpyno nuo kelio Kartena-Anužiai	2,003	0	2,003	8156,28
97	2323	Darbėnai-Vaineikiai-Kirmindvaris	11,013	0	11,013	176518,7
98	2324	Žeimiai-Tūzai	4,141	0	4,141	17060,36
99	2325	Privažiuojamasis kelias prie Kumpikų nuo kelio Darbėnai-Grūšlaukė	2,0	0	2,0	8156,28
100	2326	Privažiuojamasis kelias prie Kurmaičių nuo kelio Kretinga-Skuodas	2,337	0	2,337	192548,31
101	2327	Vaineikiai-Grūšlaukė-Medininkai	18,235	0	18,235	208502,33
102	2328	Privažiuojamasis kelias prie Dimitravo nuo kelio Kretinga-Skuodas	1,476	0	1,476	19966,98
103	2329	Privažiuojamasis kelias prie Kiaupiškių nuo kelio Kretinga-Skuodas	2,961	0	2,961	93335,72
104	2330	Privažiuojamasis kelias prie Mažutių nuo kelio Darbėnai-Šventoji	1,022	0	1,022	4078,14
105	2331	Slučkai-Daktarai	1,61	0	1,61	5430,95
106	2332	Privažiuojamasis kelias prie Nausodžio nuo kelio Kretinga-Raguviškiai-Budriai	3,587	0	3,587	160734,45
107	2333	Privažiuojamasis kelias prie Gargždės nuo kelio Salantai-Skaudaliai-Nasrėnai	0,945	0	0,945	4771,49
108	2334	Dauginčiai-Gaudučiai	0,637	0	0,637	2871
109	2335	Vydmantai-Kiauleikiai	2,022	0	2,022	42108,14
110	2336	Kunigiškiai-Palanga	6,861	0	6,861	3690992,41
111	2701	Seda-Pašilė-Ylakiai	14,048	7,989	22,037	644608,48
112	2704	Seda-Barstyčiai-Salantai	27,12	8,575	35,695	1949977,88
113	2713	Židikai-Skliaustė-Vainodė	3,909	4,491	8,4	15905,06
114	3209	Rietavas-Žadvainiai-Judrėnai	2,897	14,55	17,447	82257,3
115	3213	Kuliai-Šiemuliai-Gaudučiai	6,965	10,548	17,513	98886,92
116	3701	Kulai I-Mažieji Rūšupiai	5,099	0	5,099	348234,28

Eil. Nr.	Kelio Nr.	Kelio pavadinimas	Kelio ilgis (km)	Nuo (km)	Iki (km)	Likutinė vertė, Eur
117	3702	Kaukolikai-Nausėdai-Raudoniai	9,474	0	9,474	163903,37
118	3703	Ylakiai-Vabalai-Prialgava	16,96	0	16,96	978782,81
119	3704	Lenkimai-Daukšiai-Mosėdis	17,283	0	17,283	620855,84
120	3705	Girdeniai-Vižančiai-Dilbikiai	10,142	0	10,142	483534,94
121	3706	Ylakiai-Raudoniai-Barstyčiai	14,006	0	14,006	288915,87
122	3707	Puodkaliai-Daukšiai	8,055	0	8,055	80446,81
123	3708	Kaukolikai-Lyksūdė-Satės	7,131	0	7,131	70969,45
124	3709	Mažieji Rušupiai-Rukai-Žebroakai	15,116	0	15,116	277424,88
125	3710	Skuodas-Mosėdis-Saukliai	16,308	0	16,308	476920,94
126	3711	Stripiniai-Gėsalai-Viršilai	6,61	0	6,61	70421,61
127	3712	Narvydžiai-Trūbakiai	4,394	0	4,394	41200,86
128	3713	Pašilė-Augzeliai-Margininkai	7,685	0	7,685	110870,19
129	3714	Dilbikiai-Skliaustė	3,274	0	3,274	13253,88
130	3715	Gėsalai-Klauseikiai	3,886	0	3,886	83315,25
131	3716	Šliktinė-Vindeikiai	4,591	0	4,591	172329,01
132	3717	Notėnai-Vindeikiai-Prialgava	5,79	0	5,79	110081,66
133	3718	Mažieji Rušupiai-Narvydžiai	2,902	0	2,902	40902,45
134	3719	Stripiniai-Žemaitijos botanikos parkas	1,256	0	1,256	51905,61
135	3720	Saukliai-Štraminiai	3,362	0	3,362	63738,7
136	3721	Dilbikiai-Margininkai	3,428	0	3,428	86684,07
137	3722	Privažiuojamasis kelias prie Didžiųjų Rušupių nuo kelio Mažeikiai-Skuodas	1,398	0	1,398	24880,68
138	3723	Privažiuojamasis kelias prie Vižančių nuo kelio Girdeniai-Vižančiai-Dilbikiai	0,95	0	0,95	36060
139	3724	Pašilė-Vaičiaičiai	3,366	0	3,366	14219,47
140	3725	Privažiuojamasis kelias prie Puokės nuo kelio Ylakiai-Raudoniai-Barstyčiai	1,588	0	1,588	16560,76
141	3726	Privažiuojamasis kelias prie Pakalniškių nuo kelio Mažeikiai-Skuodas	2,377	0	2,377	69280,74
142	3727	Privažiuojamasis kelias prie Vindeikių nuo kelio Notėnai-Prialgava	1,174	0	1,174	78072,6
143	3728	Privažiuojamasis kelias prie Pagramantės nuo kelio Ylakiai-Vabalai-Prialgava	1,074	0	1,074	25925,05
144	3729	Privažiuojamasis kelias prie Užluobės nuo kelio Mažeikiai-Skuodas	1,364	0	1,364	91297,49
145	3730	Privažiuojamasis kelias prie Aleksandrijos nuo kelio Mažeikiai-Skuodas	1,647	0	1,647	31562,21
146	3731	Privažiuojamasis kelias prie Lenkimų nuo kelio Kretinga-Skuodas	0,961	0	0,961	19144,46
147	3732	Mosėdis-Šliktinė	14,884	0	14,884	2572307,01
148	3733	Privažiuojamasis kelias prie Ylakių nuo kelio Mažeikiai-Skuodas	0,934	0	0,934	43033,48
149	3734	Daukšiai-Medininkai	9,196	0	9,196	37761,53
150	4202	Stoniškiai-Katyčiai-Degučiai	12,659	4,026	16,685	635911,8
151	4203	Gardamas-Šyliai	4,781	0	4,781	24176,9
152	4204	Rusnė-Uostadvaris-Švyturys	9,294	0	9,294	762782,68
153	4205	Rusnė-Pakalnė-Uostadvaris	7,621	0	7,621	157947,1
154	4206	Sakūčiai-Žemaitkiemis	10,422	0	10,422	855534,57
155	4207	Žemaičių Naumiestis-Teneniai-Pajūralis	15,295	0	15,295	268007,56

Eil. Nr.	Kelio Nr.	Kelio pavadinimas	Kelio ilgis (km)	Nuo (km)	Iki (km)	Likutinė vertė, Eur
156	4208	Žemaičių Naumiestis–Gardamas–Švėkšna	17,933	0	17,933	625639,88
157	4209	Šilutė–Ramučiai–Gardamas	16,964	0	16,964	380501,78
158	4210	Galzdonai–Usėnai–Degučiai	17,986	0	17,986	100947,64
159	4211	Juknaičiai–Pašysiai–Kulėšai	13,557	0	13,557	396555,36
160	4213	Rusnė–Galzdonai–Plaškiai	25,312	0	25,312	290610,56
161	4214	Šeriai–Kantariškiai–Šilininkai	9,163	0	9,163	279054,3
162	4215	Juknaičiai–Sausgalviai–Tatamiškiai	9,896	0	9,896	199043,71
163	4216	Užliekniai–Paleičiai	8,434	0	8,434	707569,49
164	4217	Šilutė–Rūgailiai–Povilai	16,112	0	16,112	2318333,79
165	4218	Rusnė–Bevardis upelis	4,998	0	4,998	55549,88
166	4219	Pakalnė–Naujoji Skirvytė	7,706	0	7,706	166480,54
167	4220	Verdainė–Pašysiai	10,409	0	10,409	60018,54
168	4221	Švėkšna–Blitidsukai–Šyliai	14,933	0	14,933	269717,69
169	4222	Saugos–Kukorai–Petreliai	5,846	0	5,846	154211,22
170	4223	Šilutė–Užliekniai	7,991	0	7,991	278616,36
171	4224	Gudai–Katyčiai	2,458	14,327	16,785	20083,02
172	4226	Usėnai–Natkiškiai–Griežpelkiai I	10,296	0	10,296	70130,33
173	4227	Žemaičių Naumiestis–Paupariai–Girininkai	7,152	0	7,152	39941,21
174	4228	Povilai–Minija	5,564	0	5,564	22430,2
175	4235	Privažiuojamasis kelias prie Macikų nuo kelio Kaunas–Jurbarkas–Šilutė–Klaipėda	1,273	0	1,273	50396,7
176	4236	Juknaičiai–Juknaičių g. st.	1	0	1	31463,3
177	4237	Sausgalviai–Žalgiriai	5,772	0	5,772	60065,15
178	4238	Švėkšna–Šalpiniai	8,893	0	8,893	262207,61
179	4239	Šlažai–Pagryniai	2,725	0	2,725	46445,42
180	4242	Stankišiai–Minija	2,332	0	2,332	142551,18
181	4243	Atmatos upės krantas–Tulkaragė	2,738	0	2,738	12833,06
182	4244	Rusnė–Senoji Skirvytė	2,345	0	2,345	20175,44
183	4245	Šylkrantė–Pakalnė	3,067	0	3,067	12479,15
184	4248	Šilutė–Šyla–Krokų Lankos	9,901	0	9,901	344988,49
185	4249	Šylkrantė–Rusnė	1,381	0	1,381	3262,57
186	4250	Privažiuojamasis kelias prie Inkaklių nuo kelio Kvėdarna–Švėkšna–Saugos	0,592	0	0,592	11773,05
187	4252	Inkakliai–Nikėlai–Šiauliai	5,025	0	5,025	337945,28
188	4253	Privažiuojamasis kelias prie Tarvydų nuo kelio Verdainė–Pašysiai–Usėnai	1,145	0	1,145	4893,71
189	4254	Privažiuojamasis kelias prie Žakainių nuo kelio Žemaičių Naumiestis–Švėkšna	1,017	0	1,017	3813,14
190	4255	Šnypšiliai–Padubriniai	1,034	0	1,034	3850,21
191	4256	Žemaičių Naumiestis–Užsustis	1,454	0	1,454	74235,37
192	4258	Juodžiai–Palendriai	2,046	0	2,046	7476,83
193	4259	Stubriai–Šlauniai	2,208	0	2,208	8972,43
194	4260	Privažiuojamasis kelias prie Žinių nuo kelio Priekulė–Sakučiai–Ventė	0,334	0	0,334	1495,6
195	4261	Pietinis privažiuojamasis kelias prie Šilutės nuo kelio Kaunas–Jurbarkas–Klaipėda	1,648	0	1,648	92757,18
196	4262	Traksėdžiai–Šilutė	3,781	0	3,781	164414,93
197	4263	Švėkšna–Daukšaičiai–Veiviržėnai	11,059	0	11,059	1320888,45

Eil. Nr.	Kelio Nr.	Kelio pavadinimas	Kelio ilgis (km)	Nuo (km)	Iki (km)	Likutinė vertė, Eur
198	4264	Šyliai–Vainutas	8,493	0	8,493	34665,2
199	4265	Vainutas–Žalpiei	5,976	0	5,976	51862,84
200	4266	Šiaurinis privažiuojamasis kelias prie Būkavėnų nuo kelio Šilalė–Šilutė	0,562	0	0,562	5797,61
201	4267	Vakarinis privažiuojamasis kelias prie Būkavėnų nuo kelio Šilalė–Šilutė	0,187	0	0,187	1675,16
202	4268	Užliekniai–Kantariškiai	4,014	0	4,014	16312,56
203	4269	Pašyčiai–Usėnai	8,919	0	8,919	337442,62
204	4270	Žemaitkiemis–Vabalai	9,566	0	9,566	37773,11
205	4271	Rūgailiai–Minija	5,465	0	5,465	50219,24
206	4272	Katyčiai–Meižlaukiai	7,329	0	7,329	24455,51
207	4274	Rūgaliai–vandens kėlimo stotis Nr.1	0,745	0	0,745	2854,78
208	4275	Pakalnė–vandens kėlimo stotis Nr.2	2,241	0	2,241	9176,32
209	4502	Meldikviršiai–Sartininkai–Žemaičių Naumiestis	15,687	19,357	35,044	257667,98
210	4514	Žygaičiai–Visbarai–Būkavėnai	3,192	12,089	15,281	111465,31
211	4603	Telšiai–Alsėdžiai–Barstyčiai–Skuodas	25,585	30,719	56,304	1817578,01
Iš viso:						74161723,44
IŠ VISO:						177347447,87

Sudarė: R. Dobradziejūtė

**NEKILNOJAMŲJŲ DAIKTŲ (VALSTYBINĖS REIKŠMĖS MAGISTRALINIŲ, KRAŠTO
IR RAJONINIŲ KELIŲ, ŽEMĖS SKLYPŲ IR KITŲ TRANSPORTO PASKIRTIES
STATINIŲ), REGISTRUOTŲ NEKILNOJAMOJO TURTO REGISTRE, SĄRAŠAS**

Kelio Nr. ir pavadinimas						
Žemės sklypo registro Nr.	Žemės sklypo kadastro Nr.	Statinio registro Nr.	Statinio unikalus Nr.	Adresas	Statinio pavadinimas	Teisė, kuria valdomas turtas
Kelias A11 Šiauliai-Palanga						
44/1769150	5670/7001:2	44/1459621	4400-2233-5878	Kretingos sav. Kretingos r. sav. teritorija	Susisiekimo komunikacija	Turto patikėjimo teisė
44/1769151	5660/7001:1	44/1651191	4400-2797-3744			
44/1769255	5670/7001:3	44/1651191	4400-2810-8505			
44/1770087	5670/7001:4					
44/1959138	5627/7001:2					
44/1968681	5630/7001:2					
44/2014536	5654/7001:2					
44/2015157	5657/7001:3					
Kelias A13 Klaipėda-Liepoja						
		44/1415193	4400-2146-3410	Klaipėdos m. sav. Klaipėdos m.	Susisiekimo komunikacija	Turto patikėjimo teisė
44/1478503	5530/7001:6	44/1292672	4400-1992-1090	Klaipėdos r. sav. Klaipėdos r. sav. Teritorija	Susisiekimo komunikacija	Turto patikėjimo teisė
44/1478504	5523/7001:5		4400-2146-3200			
44/1478504	5558/7001:10		4400-2481-5598			
44/2014973	5528/7001:3		4400-2481-5610			
44/2036987	5558/7001:12		4400-2002-6773			
			4400-2002-6795			
			4400-2002-6820			
Kelias A13 Klaipėda-Liepoja jungiamieji keliai						
		44/1397140	4400-2112-6409	Klaipėdos m. sav. Klaipėdos m.	Susisiekimo komunikacija	Turto patikėjimo teisė
Pėsčiųjų dviračių takas Klaipėda, Pajūrio g. prie A13 jungiamųjų kelių.						
		44/1333244	4400-1995-4946	Klaipėdos m. sav. Klaipėdos m.	Susisiekimo komunikacija	Turto patikėjimo teisė
Požeminė pėsčiųjų perėja						
		44/1333246 44/1333246	4400-1995-4971 4400-1996-4113	Klaipėdos r. sav. Klaipėdos r. sav. Teritorija	Kiti transporto statiniai	Turto patikėjimo teisė
Kelias A13 Klaipėda-Liepoja (Palangos aplinkkelis)						
		44/1459621	4400-3573-1907	Kretingos sav. Kretingos r. sav. teritorija	Susisiekimo komunikacija	Turto patikėjimo teisė
Kelias Nr.141 Kaunas-Jurbarkas-Šilutė-Klaipėda						
44/1296816	2101/7001:6	44/712135	4400-1055-3687	Klaipėdos r. sav.	Kelias	Turto patikėjimo teisė
44/1260631	5552/7001:4			Klaipėdos r. sav. teritorija		
44/1260642	5548/7001:1					
44/1260920	5552/7001:5					

44/1262311	5544/7001:1					
44/1262316	5552/7001:6					
44/1262360	5544/7001:2					
44/1262454	5552/7001:2					
44/1262896	5503/7001:1					
44/1291827	5548/7001:2					
44/1291947	5530/7001:3					
44/1292672	5552/7001:8					
44/2023531	5552/7001:14					
44/2023620	5552/7001:13					
44/2023635	5552/7001:15					
Kelias Nr.141 Kaunas-Jurbarkas-Silutė-Klaipėda (Priekulės aplinkkelis)						
		44/1663630	4400-2831-7693	Klaipėdos r. sav. Klaipėdos r. sav. teritorija	Kelias	Turto patikėjimo teisė
Tiltas per Miniją						
		44/1663630	4400-2831-7782	Klaipėdos r. sav. Klaipėdos r. sav. teritorija	Kiti transporto statiniai	Turto patikėjimo teisė
Tiltas per Agluoną						
		44/1663630	4400-2834-7048	Klaipėdos r. sav. Klaipėdos r. sav. teritorija	Kiti transporto statiniai	Turto patikėjimo teisė
Tiltas per Gruodę						
		44/1663630	4400-2834-7071	Klaipėdos r. sav. Klaipėdos r. sav. teritorija	Kiti transporto statiniai	Turto patikėjimo teisė
Kelias Nr.166 Plungė-Vėžaičiai						
44/2022023	5559/7001:1			Klaipėdos r. sav.		Turto patikėjimo teisė
44/2022293	5559/7001:2	44/1286866	4400-1838-3074	Klaipėdos r. sav.		
44/2064414	5568/7001:11			Klaipėdos r. sav. teritorija		
Kelias Nr.167 Smiltynė-Nida						
44/1299860	2701/7001:9	44/129960	4400-1860-4710	Klaipėdos m. sav. Klaipėdos m.	Susisiekimo komunikacija	Turto patikėjimo teisė
Kelias Nr.168 Klaipėda-Kretinga						
44/1611687	5535/7001:1			Klaipėdos r. sav.		Turto patikėjimo teisė
44/1673667	5558/7001:11	44/1558402	4400-2487-4613	Kretingos r. sav.	Susisiekimo komunikacija	
44/1768156	5558/7001:11					
44/1711343	5634/7001:3					
Kelias Nr.169 Skuodas-Plungė						
44/2005825	5674/7001:2			Kretingos sav.		Turto patikėjimo teisė
44/2011338	5610/7001:3	44/1978445	4400-3855-2355	Kretingos r. sav. teritorija	Susisiekimo komunikacija	
44/2012764	5610/7001:5					
44/2022893	5674/7001:3					
Kelias Nr.197 Kryžkalnis-Rietavas-Vėžaičiai						
44/2021560	5525/7001:4			Klaipėdos r. sav.		Turto patikėjimo teisė
44/2021406	5568/7001:8	44/1611687	4400-2788-0348		Susisiekimo komunikacija	
44/2021591	5525/7001:5	44/2025013	4400-4048-6864	Antkopčio k.		

44/2021985	5518/7001:5					
Kelias Nr.216 Gargždai-Kretinga						
44/1768815	5520/7001:3					
44/1768160	5538/7001:4	44/1655571	4400-2809-1894	Klaipėdos r. sav.	Susisiekimo komunikacija	Turto patikėjimo teisė
44/1768157	5538/7001:2	44/1655572	4400-2809-1946	Kretingos r. sav.		
44/2030585	5657/7001:4					
Kelias Nr.217 Klaipėda-Jokūbavas						
44/2022910	5523/7001:8			Klaipėdos r. sav.		
44/2023472	5545/7001:1	44/2029936	4400-4073-0128	Klaipėdos r. sav.	Susisiekimo komunikacija	Turto patikėjimo teisė
44/2054063	5545/7001:6	44/2032012	4400-4084-7025	Klaipėdos r. sav. teritorija		
44/2022721	5523/7001:7					
Kelias Nr.226 Kartena-Kūlpėnai-Salantai						
44/2011807	5654/7001:1					
44/2022520	5627/7001:3			Kretingos sav.		
44/2022568	5650/7001:2			Kretingos r. sav. teritorija	Susisiekimo komunikacija	Turto patikėjimo teisė
44/2022689	5640/7001:5					
44/2022759	5640/7001:6					
44/2034207	5640/7001:7					
Kelias Nr.218 Kretinga-Skuodas						
44/1628462	5604/7001:1			Kretingos sav.		
44/1628507	5604/7001:2		4400-2894-8952	Kretingos r. sav. teritorija	Susisiekimo komunikacija	Turto patikėjimo teisė
44/1667531	5634/7001:1	44/1683053	4400-2894-9017			
44/1671603	5637/7001:1		4400-2894-9028			
44/1711052	5634/7001:2					
Kelias Nr.227 Jakai-Dovilai-Laugaliai						
44/1407420	5530/7001:5					
44/1412148	5510/7001:2			Klaipėdos r. sav.	Susisiekimo komunikacija	Turto patikėjimo teisė
44/1412149	5520/7001:1	44/1394815	4400-2107-9709	Klaipėdos r. sav. teritorija		
44/1412150	5544/7001:5					
44/1412151	5544/7001:6					
44/1412152	5520/7001:2					
Kelias Nr.228 Dauparai-Gargždai-Vėžaičiai						
44/1478511	5568/7001:3		4400-1841-0816	Klaipėdos r. sav.	Susisiekimo komunikacija	Turto patikėjimo teisė
44/1521680	5510/7001:3	44/1113933	4400-1841-0616	Gargždų m.		
			4400-2213-8305			
			4400-2192-8432			
		44/1113933	4400-2213-8305	Klaipėdos r. sav. Gargždų m.	Kiti inžineriniai statiniai	Turto patikėjimo teisė
Kelias Nr.2201 Priekulė-Sakūčiai-Ventė						
44/1335818	5548/7001:3			Klaipėdos r. sav.		
44/1335841	5548/7001:4	44/1275401	4400-1817-6479	Klaipėdos r. sav. teritorija		Turto patikėjimo teisė
44/1345313	5565/7001:1					
	5518/7001:1					
Kelias Nr.2202 Klaipėda-Veiviržėnai-Endriejavas						
44/1296803	2101/7001:5					
44/1346683	5563/7001:1					
44/1346687	5544/7001:3					
44/1346695	5563/7001:2					
44/1346698	5518/7001:1	44/680123	4400-1005-5193	Klaipėdos m. sav. Klaipėdos m.	Susisiekimo komunikacija	Turto patikėjimo teisė
44/1347103	5518/7001:2					
44/1347144	5544/7001:4					
44/1347309	5550/7001:1					
44/1347312	5550/7001:2					
44/1347344	5503/7001:2					
Dviračių takas						

		44/612973	4400-0902-6504	Klaipėdos r. sav. Klaipėdos r. sav. teritorija	Kitų transporto statinių	Turto patikėjimo teisė
Kelias Nr.2204 privažiuojamasis kelias prie Kretingos nuo kelio Gargždai-Kretinga						
		44/1990116	4400-3901-5880	Kretingos sav. Kretingos r. sav. teritorija	Kitų transporto statinių	Turto patikėjimo teisė
Kelias Nr.2205 Maciuičiai-Pėžaičiai						
44/2023793	5555/7001:1					
44/2020200	5503/7001:3					
44/2020303	5568/7001:6					
44/2024006	5550/7001:4	44/1974963	4400-3841-4747	Klaipėdos r. sav. Dovilai	Susisiekimo komunikacija	Turto patikėjimo teisė
44/2036335	5555/7001:2					
44/2036547	5568/7001:9					
44/2023766	5550/7001:3					
Kelias Nr.2206 Priekulė-Dreverna-Svencelė						
44/2024101	5513/7001:1			Klaipėdos r. sav.		Turto patikėjimo teisė
44/2024244	5548/7001:5			Klaipėdos r. sav. teritorija	Kelias	
44/2030970	5565/7001:2	44/1987705	4400-3890-6711			
44/2081419	5515/7001:1					
Kelias Nr.2207 Dreišiai-Agluonėnai						
44/2062106	5503/7001:4			Klaipėdos r. sav.	Susisiekimo komunikacija	Turto patikėjimo teisė
44/2062212	5552/7001:16	44/1664421	4400-2834-7206	Kantvainų k.		
Kelias Nr.2208 Pėžaičiai-Svėkėna						
44/2031094	5550/7001:7	44/1989562	4400-3898-8542	Klaipėdos r. sav.		Turto patikėjimo teisė
44/2048612	5550/7001:8	44/1989563	4400-3898-8553	Klaipėdos r. sav. teritorija	Kelias	
Kelias Nr.2212 Klaipėda-Triušiai-Kretinga						
		44/1551686 44/1459611	4400-2461-4600 4400-2196-1462 4400-2233-5737	Klaipėdos m. Klaipėdos r. sav. Kretingos r. sav.	Susisiekimo komunikacija	Turto patikėjimo teisė
		44/1434381	4400-2184-6913	Klaipėdos . sav. Klaipėdos r. sav. teritorija	Kelias	Turto patikėjimo teisė
		44/1434381	4400-2186-1941	Klaipėdos . sav. Klaipėdos r. sav. teritorija	Pėsčiųjų- dviračių takai	Turto patikėjimo teisė
Kelias Nr.2213 Veiviržėnai-Vėžaičiai-Brožiai						
44/1593670	5568/7001:5					
44/2020630	5525/7001:3			Klaipėdos . sav.		Turto patikėjimo teisė
44/2021015	5563/7001:4	44/1598468	4400-2637-5511	Klaipėdos r. sav. teritorija	Kelias	
44/2021368	5568/7001:7					
44/1586942	5568/7001:4					
Kelias Nr.2215						
44/1646229	2101/7001:11			Klaipėdos m. sav.	Susisiekimo komunikacija	Turto patikėjimo teisė

				Klaipėdos m.		
Kelias Nr.2216 Slengiai-Baukštininkai						
5523/7001:6	44/2022472	44/1431959	4400-2179-7684	Klaipėdos . sav. Klaipėdos r. sav. teritorija	Kelias	Turto patikėjimo teisė
		44/1431959	4400-3127-7864	Klaipėdos . sav. Klaipėdos r. sav. teritorija	Nuotekų šalinimo tinklai	Turto patikėjimo teisė
Kelias Nr.2217 Klaipėda-Karklė-Dargužiai						
		44/1594439 44/1972775	4400-2624-2879	Klaipėdos . sav. Klaipėdos r. sav. teritorija	Susisiekimo komunikacija	Turto patikėjimo teisė
Kelias Nr.2218 Krtingalė-Bruzdeilynas						
44/2020192 44/2020198 44/2020487 44/2036713	5535/7001:2 5528/7001:5 5528/7001:4 5535/7001:5	44/1972775	4400-3832-4770 4400-3832-4791	Klaipėdos . sav. Klaipėdos r. sav. teritorija	Kelias	Turto patikėjimo teisė
Kelias Nr.2219 Kretingalė-Plikiai-Smilgynai						
44/2020391 44/2020503 44/2020525 44/2023540 44/2024175 44/2024766	5510/7001:7 5535/7001:3 5535/7001:4 5545/7001:2 5545/7001:4 5545/7001:5	44/1986179	4400-3885-0214 4400-3930-5358 4400-3930-5369	Klaipėdos . sav. Klaipėdos r. sav. teritorija	Kelias	Turto patikėjimo teisė
Kelias Nr.2220 Eglėnai-Dauparai						
44/1585252 44/1585254	5510/7001:4 5510/7001:5	44/1391305	4400-2101-2328	Klaipėdos . sav. Klaipėdos r. sav. teritorija	Susisiekimo komunikacija	Turto patikėjimo teisė
Kelias Nr.2222 Vėžaičiai-Mikoliškiai-Kartena						
44/2024236 44/2052696 44/2023762 44/2036690 44/2036700 44/2039323	5543/7001:2 5568/7001:10 5543/7001:1 5627/7001:4 5601/7001:1 5601/7001:2	44/1992520 44/1992521	4400-3912-2179 4400-3912-2182	Klaipėdos . sav. Klaipėdos r. sav. Teritorija	Kelias	Turto patikėjimo teisė
Kelias Nr.2225 Mataičiai-Satnėaičiai						
44/1478528 44/1478542 44/1478549	5533/7001:1 5518/7001:4 5533/7001:2	44/1279460 44/1286866	4400-1824-4025 4400-1827-0458 4400-1827-0458	Klaipėdos r. sav. Klaipėdos r. sav. teritorija	Susisiekimo komunikacija	Turto patikėjimo teisė
Kelias Nr.2231 Legučiai-Šalpenai-Judrėnai						
44/2014924 44/2027142 44/2036917	5508/7001:1 5553/7001:1 5533/7001:3	44/1391307	4400-2101-2382	Klaipėdos r. sav. Klaipėdos r. sav. teritorija	Susisiekimo komunikacija	Turto patikėjimo teisė
Kelias Nr.2235 Legučiai-Pakalniškiai						
		44/1557602	4400-2485-0586	Klaipėdos r. sav. Klaipėdos r. sav. teritorija	Susisiekimo komunikacija	Turto patikėjimo teisė
Kelias Nr.2236 privažiuojamasis kelias prie						

		44/1391308	4400-2101-2393	Klaipėdos r. sav. Klaipėdos r. sav. teritorija	Susisiekimo komunikacija	Turto patikėjimo teisė
		44/1391308 44/1426832	4400-2161-9447 4400-2163-1161	Klaipėdos r. sav. Klaipėdos r. sav. teritorija	Nuotekų šalinimo tinklai	Turto patikėjimo teisė
Kelias Nr.2245 privažiuojamasis kelias prie Kaltotės nuo kelio Klaipėda-Liepoja						
44/1289869	5528/7001:1	44/680127	4400-1005-5352	Klaipėdos . sav. Klaipėdos r. sav. teritorija	Susisiekimo komunikacija	Turto patikėjimo teisė
Kelias Nr.2250 Klipščiai-Tauralaukis						
		44/1719469	4400-3018-2695	Klaipėdos m. sav. Klaipėdos m.	Susisiekimo komunikacija	Turto patikėjimo teisė
Kelias Nr.2253 Palanga-Nemirseta-Graudušiai						
44/2028979	5528/7001:6	44/1767300	4400-3203-3193	Klaipėdos r. sav. Klaipėdos r. sav. teritorija	Kelias	Turto patikėjimo teisė
Kelias Nr.2254 privažiuojamasis kelias prie II perkėlos nuo kelio Smiltynė-Nida						
44/1299868		44/1299868	4400-1860-4798	Klaipėdos m. sav. Klaipėdos m	Susisiekimo komunikacija	Turto patikėjimo teisė
				Klaipėdos m. sav. Klaipėdos m	Susisiekimo komunikacija	Turto patikėjimo teisė
Kelias Nr.2255 Baukštininkai-Satriai						
44/2014995 44/2025847	5538/7001:5 5523/7001:9	44/1391310	4400-2101-2406	Klaipėdos . sav. Klaipėdos r. sav. teritorija	Susisiekimo komunikacija	Turto patikėjimo teisė
Kelias Nr.2306 Kūlupėnai-Darbėnai						
		44/1441920	4400-2201-0006	Kretingos sav. Kretingos r. sav. teritorija	Susisiekimo komunikacija	Turto patikėjimo teisė
Kelias Nr.2305 Salantai-Grūšlaukė-Benaičiai						
44/2022520 44/2022715 44/2022897 44/2023169 44/2032034 44/2033629	5667/7001:2 5667/7001:4 5620/7001:4 5650/7001:3 5614/7001:2 5614/7001:2			Kretingos sav. Kretingos r. sav. teritorija	Susisiekimo komunikacija	Turto patikėjimo teisė
Kelias Nr.2309 Palanga-Lazdininkai						
44/2034369	5604/7001:9			Kretingos sav. Kretingos r. sav. teritorija	Susisiekimo komunikacija	Turto patikėjimo teisė
Kelias Nr.2311 Darbėnai-Grūšlaukė						
44/2006146 44/2005671 44/2006081	5604/7001:4 5614/7001:1 5604/7001:3	44/1898456	4400-3625-2536	Kretingos sav.	Susisiekimo komunikacija	Turto patikėjimo teisė

44/2022895	5630/7001:4			Kretingos r. sav. teritorija		
Kelias Nr.2310 Darbėnai-Laukžemė-Senoji Ipiitis						
44/1611688 44/2026572 44/2026647	5667/7001:1 5604/7001:6 5604/7001:7	44/1430799	4400-2177-3848 4400-2229-7069	Kretingos sav. Kretingos r. sav. teritorija	Susisiekimo komunikacija	Turto patikėjimo teisė
Kelias Nr.2316 Jokūbavas-Raguviškiai						
		44/1457506	4400-2229-4111	Kretingos sav. Kretingos r. sav. teritorija	Susisiekimo komunikacija	Turto patikėjimo teisė
Kelias Nr.2312 Kretinga-Raguviškiai-Budriai						
		44/1434059	4400-2184-1060 4400-2266-0748	Kretingos sav. Kretingos r. sav. teritorija	Susisiekimo komunikacija	Turto patikėjimo teisė
Kelias Nr.2318 Leliūnai-Juodupėnai-Erlėnai						
44/2006153 44/2006466 44/2011812 44/2011971	5610/7001:1 5610/7001:2 5610/7001:4 5650/7001:1			Kretingos sav. Kretingos r. sav. teritorija	Susisiekimo komunikacija	Turto patikėjimo teisė
Kelias Nr.2329 privažiuojamasis kelias prie Kiaupiškių nuo kelio Kretinga-Skuodas						
		44/1558402	4400-2443-1943	Kretingos sav. Kretingos r. sav. teritorija	Susisiekimo komunikacija	Turto patikėjimo teisė
Kelias Nr.2704 Seda-Barstyčiai-Ylakiai						
		44/1387876	4400-2095-0827	Kretingos sav. Skuodo r. sav.	Susisiekimo komunikacija	Turto patikėjimo teisė



LITUOVOS RESPUBLIKA

JURIDINIŲ ASMENŲ REGISTRAS

REGISTRAVIMO PAŽYMĖJIMAS

Pavadinimas: Valstybės įmonė "KLAIPĖDOS
REGIONO KELIAI"
Kodas: 1400 33219
Buves kodas: ? 4003321
Teisinė forma: Valstybės įmonė
[registravimo data: 1990 m. lapkričio 20 d.
Registro tvarkytojas: Valstybės įmonė Registrų centras
Pažymėjimą išdavė: Valstybės įmonės Registrų centro
Klaipėdos filialas

Juridinių asmenų
registravimo skyriaus
vyriausioji specialistė



Audronė Budrienė

Pažymėjimas išduotas: 2004 m. rugpjūčio 22 d.

Nr. 002953



LIETUVOS AUTOMOBILIŲ KELIŲ DIREKCIJOS
PRIE SUSISIEKIMO MINISTERIJOS
GENERALINIS DIREKTORIUS

ISAKYMAS

DĖL TIK VALSTYBEI NUOSAVYBĖS TEISE PRIKLAUSANČIO TURTO
PRISKYRIMO VALSTYBĖS ĮMONEI „KLAIPĖDOS REGIONO KELIAI“

2006 m. sausio 17 d. Nr. V-15
Vilnius

Vadovaudamasis Lietuvos Respublikos valstybės ir savivaldybės įmonės įstatymo (Žin. 1995 Nr. 102-2049; 2004, Nr. 4-24; 2005, Nr. 122-43600) 12 straipsnio 1 dalies 2 punktu:

1. Priskirio valstybės įmonei „Klaipėdos regiono keliai“ valstybinės reikšmės automobilių kelias, kurie pagal įstatymus gali būti tik valstybės nuosavybė ir Lietuvos automobilių kelių direkcijos prie Susisiekimo ministerijos generalinio direktoriaus 2005 m. gegužės 12 įsakymu Nr. V-98 yra perduoti valstybės įmonei „Klaipėdos regiono keliai“ patikėjimo tei valdyti, naudoti ir jais disponuoti.

2. Tvirtinu valstybės įmonei „Klaipėdos regiono keliai“ priskiriamų valstybinės reikšmės automobilių kelių sąrašą (priedams).

Generalinis direktorius

Vygandas Puodžiukas

KOPIJA

8-10-01



PATVIRTINTA
Lietuvos automobilių kelių direkcijos
prie Susisiekimo ministerijos generalinio direktoriaus
2006 m. sausio 17 d. įsakymu Nr. V-15

Valstybės (monei „Klaipėdos regiono keliai“ priskiriamų valstybinės
reikšmės automobilių kelių sąrašas

Kelio numeris	Kelio pavadinimas	Pradžios km	Pabaigos km
A11	Šimelis-Palanga		
A13	Klaipėda-Liepoja	112,73	146,41
A13	Klaipėda-Liepoja	0	26,77
141	Kaunas-Jurbarkas-Skėvė-Klaipėda	26,76	45,16
141	Kaunas-Jurbarkas-Skėvė-Klaipėda	120,37	142,31
165	Sėdis-Sėdis	142,67	226,82
165	Pungė-Vėlučiai	16,05	66,52
167	Smilgynė-Nida	22,37	36,36
168	Klaipėda-Kretinga	0,30	80,85
169	Šiudonas-Pungė	5,66	22,83
170	Michailai-Skėvė	0	33,07
183	Kėdainiai-Suvalkai-Saugos	25,18	58,85
187	Kryžėnėlis-Riešėnys-Vėlučiai	11,64	66,89
188	Yacuragė-Lygnėlis-Vėlučiai	66,6	66,00
205	Šėvis-Puonė	21,66	26,66
216	Gargždai-Kretinga	0	7,86
217	Klaipėda-Jokūbavas	0	22,86
218	Kretinga-Siudonas	0	17,01
222	Kaunas-Klaipėda-Skėvė	0	52,46
227	Jelutė-Dovilai-Liepoja	0	16,87
228	Daugpilis-Gargždai-Vėlučiai	0	14,16
2281	Preiškis-Suvalkai-Vėlučiai	0	10,51
2282	Klaipėda-Vėlučiai-Endriejūnai	0	25,7
2283	Privasijūnėnės kelias prie Klaipėdos miesto nuo kelio Klaipėda-Liepoja	6,00	47,2
2284	Privasijūnėnės kelias prie Kretingos nuo kelio Gargždai-Kretinga	0	1,6
2285	Michailai-Palanga	0	1,74
2286	Preiškis-Drauzėnys-Suvalkai	0	15,3
2287	Drauzėnys-Aguonėnės	0	10,84
2288	Palanga-Suvalkai	0	7,13
2289	Privasijūnėnės kelias prie Nidos nuo kelio Smilgynė-Nida	0	11,27
2290	Privasijūnėnės kelias prie Preiškio nuo kelio Smilgynė-Nida	0	1,3
2291	Privasijūnėnės kelias prie Pervalkos nuo kelio Smilgynė-Nida	0	2,3
2212	Klaipėda-Thulėlis-Kretinga	0	3,6
2212	Klaipėda-Thulėlis-Kretinga	2,48	4,04
2213	Vėlučiai-Brošiai-Vėlučiai	4,04	21,84
2215	Privasijūnėnės kelias prie Klaipėdos nuo kelio Vėlučiai-Kaunas-Klaipėda	0	16,24
2216	Šiugėlė-Suvalkai	0	1,6
2217	Klaipėda-Dargučiai-Kerė	0	4,80
2218	Kretinga-Brundėlynas	0	14,64
2219	Kretinga-Pilė-Smilgynė	0	5,76
2220	Egynė-Daugpilis	0	11,77
2221	Kerė-Suvalkai-Suvalkai	0	6,60
2222	Vėlučiai-Mičailai-Kaunas	0	8,84
2223	Vėlučiai-Jokūbailė-Endriejūnai	0	24,16
			17,5

KOPIJA



Kello numeris	Kello pavadinimas	Protilies km	Pelbelgus km
2224	Endrijevus-Stančėnai-Judėnai	0	15,53
2225	Manėnai-Stančėnai	0	7,68
2226	Vėlykėnai-Judėnai-Pajūraitis	0	18,06
2227	Šilpėnai-Puškės	0	2,92
2228	Dovilai-Balčiai	0	1,68
2229	Želėnai-Žvėgėnai	0	1,71
2230	Žvėgėnai-Pilėnai	0	7,87
2231	Legučiai-Sėlpėnai-Judėnai	0	11,6
2232	Orešiai-Pilėnai	0	7,7
2233	Privasūjėnams kaimas prie Kučėnų nuo kaimo	0	2,64
2234	Gargėdai-Kučėnai	0	2,55
2235	Privasūjėnams kaimas prie Kūmėnės II nuo kaimo	0	4,68
2236	Kolpėdai-Jelėbėnai	0	1
2237	Legučiai-Pilėnai	0	1,17
2238	Privasūjėnams kaimas prie Antakapio nuo kaimo	0	1
2239	Vinkė-Kaunės-Kolpėdai	0	1
2240	Privasūjėnams kaimas prie Lepų nuo kaimo	0	1,17
2241	Vėlykėnai-Šilpėnai-Kertėnai	0	1
2242	Privasūjėnams kaimas prie Rudėnų nuo kaimo	0	1
2243	Vėlykėnai-Šilpėnai-Kertėnai	0	1
2244	Jugėnai-Medėdėnai	0	1
2245	Leigiai-Puškės	0	1
2246	Medėdėnai-Jelėbėnai	0	1
2247	Leigiai-Oršėnai	0	1
2248	Privasūjėnams kaimas prie Pėliškų nuo kaimo	0	1
2249	Kolpėdai-Vėlykėnai-Endrijevus	0	1
2250	Privasūjėnams kaimas prie Gėrėnų nuo kaimo	0	1
2251	Vėlykėnai-Orešiai-Vėlykėnai	0	1
2252	Privasūjėnams kaimas prie Kalėdų nuo kaimo	0	1
2253	Kolpėdai-Liepėnai	0	1
2254	Šilpėnai-Pilėnai	0	1
2255	Privasūjėnams kaimas prie Agurkėnų nuo kaimo	0	1
2256	Kolpėdai-Vėlykėnai-Endrijevus	0	1
2257	Privasūjėnams kaimas prie Pėgėnų nuo kaimo	0	1
2258	Kučėnai-Pilėnai-Berėgėnai	0	1
2259	Pilėdai-Širgėnai II	0	1
2260	Kolpėdai-Tamėdėnai	0	1
2261	Pilėdai-Oršėnai	0	1
2262	Pilėdai-Narėdėnai-Grėdėnai	0	1
2263	Privasūjėnams kaimas prie B-ojos parėdės nuo kaimo	0	1
2264	Berėdėnai-Šilėnai	0	1
2265	Šilėnai-Vėlykėnai	0	1
2266	Šilėnai-Pilėnai-Alpėdėnai	0	1
2267	Kučėnai-Kolpėdai	0	1
2268	Darbėnai-Širgėnai	0	1
2269	Šilėnai-Grėdėnai-Berėdėnai	0	1
2270	Kolpėdai-Darbėnai	0	1
2271	Kučėnai-Kolpėdai-Arėdėnai	0	1
2272	Kučėnai-Rūdėdėnai-Širgėnai	0	1
2273	Pilėdai-Lendėdėnai	0	1
2274	Darbėnai-Lendėdėnai-Senų kaimas	0	1
2275	Darbėnai-Grėdėnai	0	1
2276	Kučėnai-Ragūdėnai-Širgėnai	0	1
2277	Šilėnai-Senų kaimas-Narėdėnai	0	1
2278	Ragūdėnai-Berėdėnai-Širgėnai	0	1
2279	Vovėdėnai-Šilėnai	0	1
2280	Jelėbėnai-Ragūdėnai	0	1
2281	Vytėdėnai-Kučėnai	0	1
2282	Leigiai-Juodpėdai-Erėdėnai	0	1
2283	Medėdėnai-Pilėdai-Medėdėnai	0	1
2284	Šilėnai-Erėdėnai-Šilėdėnai	0	1
2285	Kučėnai-Liepėnai	0	1

KOPĖJA

TIKRA

Kelio numeris	Kelio pavadiniimas	Prodišas km	Pabalgos km
2322	Privažiunamas kelias prie Kelnickų Tyro duryno nuo kelio Karėna-Anužiai	0	2
2323	Darbinai-Vainėšiai-Kirmindaris	0	11
2324	Želėnai-Tūzai	0	4,34
2325	Privažiunamas kelias prie Kumpelių nuo kelio Darbinai-Grūšlaukė	0	2
2326	Privažiunamas kelias prie Kurmaičių nuo kelio Kretinga-Siaudos	0	2,37
2327	Vainėšiai-Grūšlaukė-Medninkai	0	15,25
2328	Privažiunamas kelias prie Dirmėvo nuo kelio Kretinga-Siaudos	0	1,5
2329	Privažiunamas kelias prie Kumpelių nuo kelio Kretinga-Siaudos	0	2,97
2330	Privažiunamas kelias prie Mačiūčių nuo kelio Darbinai-Suvalkai	0	1
2331	Suvalkai-Dūkiai	0	1,8
2332	Privažiunamas kelias prie Naujojo nuo kelio Kretinga-Raguvėliai-Budriai	0	3,6
2333	Privažiunamas kelias prie Gargždės nuo kelio Salantai-Siaudos-Naujoji	0	1,17
2334	Daugėliai-Gargždė	0	0,84
2335	Vidmantai-Klaipėda	0	2,02
2701	Salis-Palė-Vidė	4	22,16
2704	Salis-Berėtyčiai-Salantai	8,21	35,74
2713	Salai-Silėnė-Vainėdė	4,5	5,4
2800	Palėvos-Želėnai-Juodėnai	14,54	17,45
2813	Palė-Suvalkai-Gargždė	18,68	17,68
2701	Palė-Silėnė-Rūdupiai	0	5,15
2702	Klaipėda-Naujoji-Palė	6	5,4
2703	Vidė-Vidėnai-Prigėva	0	15,86
2704	Leidėnai-Dūkiai-Mėnėdė	0	17,82
2705	Suvalkai-Vidėnai-Dūkiai	0	15,15
2706	Vidė-Palė-Suvalkai	0	14,02
2707	Palė-Suvalkai	0	7,85
2708	Klaipėda-Lydučiai-Salis	0	5,85
2709	Palė-Rūdupiai-Palė-Želėnai	0	14,2
2710	Suvalkai-Mėnėdė-Suvalkai	0	16,2
2711	Suvalkai-Ožėnai-Vidė	0	6,02
2712	Palė-Suvalkai	0	4,4
2713	Palė-Angėnai-Margėnai	0	7,85
2714	Dūkiai-Silėnė	0	1,25
2715	Gargždė-Klaipėda	0	8,85
2716	Salis-Vidė	0	4,85
2717	Palė-Vidėnai-Prigėva	0	5,78
2718	Palė-Rūdupiai-Naujoji	0	2,8
2719	Suvalkai-Suvalkai-Suvalkai	0	1,28
2720	Suvalkai-Suvalkai	0	3,88
2721	Dūkiai-Margėnai	0	3,52
2722	Privažiunamas kelias prie Dūkų Rūdupių nuo kelio Mačiūčiai-Siaudos	0	1,4
2723	Privažiunamas kelias prie Vidėjų nuo kelio Gargždė-Vidėnai-Dūkiai	0	0,88
2724	Palė-Vidėnai	0	3,38
2725	Privažiunamas kelias prie Puckės nuo kelio Vidėnai-Ruodėnai-Berėtyčiai	0	1,5
2726	Privažiunamas kelias prie Palėniškių nuo kelio Mačiūčiai-Siaudos	0	2,6
2727	Privažiunamas kelias prie Vidėniškių nuo kelio Nalėnai-Prigėva	0	1,17
2728	Privažiunamas kelias prie Pagaravės nuo kelio Vidėnai-Vidėnai-Prigėva	0	1
2729	Privažiunamas kelias prie Užubės nuo kelio Mačiūčiai-Siaudos	0	1,25
2730	Privažiunamas kelias prie Alkūnėnų nuo kelio Mačiūčiai-Siaudos	0	1,87

Keio numeris	Keio pavadinimas	Pradžios km	Pabaigos km
3731	Privatizacijos kelias prie Lendinų nuo keio		
3732	Kraštinga-Skudon	0	1
3733	Privatizacijos kelias prie Viekšių nuo keio	0	14,74
3734	Mažeikiai-Skudon	0	
4201	Daukšiai-Mažeikiai	0	0,85
4202	Papėgiai-Gutai-Sartirinkai	0	6,12
4203	Storėškiai-Kanyčiai-Dagučiai	0	18,38
4204	Gardamos-Šyliai	0	15,57
4205	Ruonė-Uostacharis-Švykury	0	4,83
4206	Ruonė-Palėnė-Uostacharis	0	8,4
4207	Sedūčiai-Zemaitėnė	0	7,64
4208	Zemaitėnė-Naujamiestis-Tenorių-Pajūrius	0	10,41
4209	Zemaitėnė-Naujamiestis-Gardamos-Švykure	0	16,5
4210	Šilutė-Ramučiai-Gardamos	0	17,81
4211	Gabrieliai-Ustai-Dagučiai	0	17,05
4212	Admučiai-Palyčiai-Kučiai	0	17,88
4213	Pilėdai-Lendinai-Panemunė	0	13,57
4214	Ruonė-Gabrieliai-Pilėdai	0	21,85
4215	Berai-Karaliai-Šilutė	0	28,39
4216	Admučiai-Saugėčiai-Tetaračiai	0	8,2
4217	Ušėnės-Palėnė	0	8,7
4218	Šilutė-Rūgaitis-Porai	0	5,25
4219	Ruonė-Deimėnė upė	0	15,12
4220	Palėnė-Naujoji Šilutė	0	4,88
4221	Vorėnė-Palyčiai	0	7,71
4222	Švedėnė-Šilutė-Šyliai	0	10,41
4223	Saugė-Šilutė-Porai	0	14,88
4224	Šilutė-Ušėnės	0	6,85
4225	Gutai-Kanyčiai	0	7,88
4226	Gutai-Palėnė	0	18,88
4227	Ustai-Naujamiestis-Šilutė	0	7,32
4228	Zemaitėnė-Naujamiestis-Pajūrius-Šilutė	0	20,2
4229	Porai-Mirga	0	7,36
4230	Vilgūčiai-Šilutė-Panemunė	0	6,5
4231	Papėgiai-Panemunė	0	10,83
4232	Palėnė-Šilutė-Naujamiestis	0	6,73
4233	Šilutė-Gutai	0	8,88
4234	Privatizacijos kelias prie Lendinų nuo keio	0	2,8
4235	Kuonė-Jurbarkas-Šilutė-Kaipėdai	0	1,1
4236	Admučiai-Admučiai g. st.	0	2,3
4237	Saugėčiai-Zalčiai	0	1,27
4238	Šilutė-Šilutė	0	1
4239	Šilutė-Pagryniai	0	5,8
4240	Papėgiai-Palėnė-Diriai	0	8,81
4241	Papėgiai-Kaipėdai	0	2,73
4242	Šilutė-Mirga	0	7,24
4243	Almona upės krantas-Tukdurgė	0	7,5
4244	Ruonė-Saugė Šilutė	0	2,35
4245	Šilutė-Palėnė	0	2,45
4246	Palėnė-Lendinai	0	2,25
4247	Mažeikiai-Vėžiniai-Naujamiestis	0	2,08
4248	Šilutė-Šilutė-Kraštinga	0	8,21
4249	Šilutė-Ruonė	0	6,34
4250	Privatizacijos kelias prie inžinierių nuo keio	0,6	8,9
4251	Kuonė-Šilutė-Saugė	0	1,4
4252	Privatizacijos kelias prie Berinčių nuo keio	0	0,6
4253	Papėgiai-Gutai-Sartirinkai	0	1,1
4254	Irkliai-Naujamiestis-Šilutė	0	2,62

KOPIJA


TIKRA

Kelio numeris	Kelio pavadinimas	Pradžios km	Pabaigos km
4253	Privažiama kalis prie Tervyčių nuo kaimo Vertėnė-Palydai-Užėnė	0	1,2
4254	Privažiama kalis prie Žaladžių nuo kaimo Žemėlių Naumėnės-Sutkėnės	0	1,02
4255	Grėpėnės-Padėbrinės	0	1,08
4256	Žemėlių-Naujamiestis-Užėnės	0	1,4
4257	Privažiama kalis prie Žūbų nuo kaimo Vėlėnės-Aučgėnės-Žūbų	0	1,2
4258	Juodėnės-Palėnės	0	2
4259	Štūrinės-Štūrinės	0	2,2
4260	Privažiama kalis prie Žirų nuo kaimo Priešėnės-Selėnės-Vėnės	0	0,4
4261	Priešėnės-Štūrinės kalis prie Štūrinės nuo kaimo Kaurėnės-Juokėnės-Kiepėnės	0	1,65
4262	Trakėnės-Štūrinės	0	3,76
4263	Štūrinės-Daukėnės-Vėlėnės	0	11,07
4264	Štūrinės-Vėlėnės	0	6,5
4265	Vėlėnės-Žūbų	0	5,83
4266	Štūrinės privažiama kalis prie Bėlėnės nuo kaimo Štūrinės-Štūrinės	0	0,55
4267	Vėlėnės privažiama kalis prie Bėlėnės nuo kaimo Štūrinės-Štūrinės	0	8,16
4268	Užėnės-Kurėnės	0	4
4269	Palydai-Užėnės	0	3,22
4270	Kurėnės-Užėnės	0	9,72
4271	Palydai-Štūrinės	0	5,63
4272	Palydai-Štūrinės	0	7,32
4273	Palydai-Štūrinės kalis stadij. Nr. 1	0	6,7
4274	Palydai-Štūrinės kalis stadij. Nr. 2	0	2,35
4275	Štūrinės-Štūrinės-Žemėlių-Naujamiestis	16,35	36,02
4276	Štūrinės-Vėlėnės-Štūrinės	12,62	15,35
4277	Štūrinės-Aučgėnės-Žūbų	5,45	11,32
4278	Štūrinės-Štūrinės	3,91	3,25
4279	Štūrinės-Štūrinės-Štūrinės	32,75	52,45

* kilometražas skaičiuojamas iki Lietuvos Respublikos valstybės sienos

KOPIJA

2-10-04





LIETUVOS AUTOMOBILIŲ KELIŲ DIREKCIJOS
PRIE SUSISIEKIMO MINISTERIJOS
GENERALINIS DIREKTORIUS

[SAKYMAS
DĖL VALSTYBEI NUOSAVYBĖS TEISE PRIKLAUSANČIO TURTO,
ESANČIO VALSTYBINĖS REIKŠMĖS KELIUS PRIŽIŪRINČIOSE
VALSTYBĖS ĮMONĖSE, PERDAVIMO PATIKĖJIMO TEISE VALDYTI
NAUDOTI IR JUO DISPONUOTI

2005 m. gegužės 12 d. Nr. V-98
Vilnius

Vadovaudamasis Lietuvos Respublikos valstybės ir savivaldybės įmonių įstatymu (Žin., 1995 m. Nr. 102-2049; 2004, Nr. 4-24) 4 ir 13 straipsniais, Lietuvos automobilių kelių direkcijos prie Susisiekimo ministerijos nuostatais, patvirtintų susisiekimo ministro 2000 m. gruodžio 12 d. įsakymu Nr. 367 „Dėl Lietuvos automobilių kelių direkcijos prie Susisiekimo ministerijos nuostatų patvirtinimo“ (Žin., 2000, Nr. 108-3468; 2003, Nr. 56-2509; 2004, Nr. 144-5265), 8.1 punktu patvirtintame įkomisijoje sudarytų valstybei nuosavybės teise priklausančiam ir šiuo metu valstybės įmonių patikėjimo teise valdomam, naudojamam ir disponuojamam 2004 metų inventorizuotam turtui patikrinti, patikrinimo aktus,

tvirtintu valstybei nuosavybės teise priklausančio turto faktinių likučių valstybės įmonėse „Alytaus regiono keliai“, „Kauno regiono keliai“, „Klaipėdos regiono keliai“, „Marijampolės regiono keliai“, „Pavėžės regiono keliai“, „Šilutės regiono keliai“, „Tauragės regiono keliai“, „Telšių regiono keliai“, „Utenos regiono keliai“, „Vilniaus regiono keliai“, „Automagistralų patvirtinimo ir šio turto priėmimo patikėjimo teise valdyti, naudoti ir juo disponuoti aktai“ (pridedama).

Generalinis direktorius

Virgudas Puodžiukas

KOPILSA

2-10-05



PATVIRTINTA
Lietuvos automobilių kelių
direkcijos prie Susisiekimo
ministerijos
generalinio direktoriaus
2005 m. lapkričio 12 d.
įsakymu Nr. V-98

**VALSTYBEI NUOSAVYBĖS TEISE PRIKLAUSANČIO TURTO FAKTINIŲ LIKUČIŲ
PATVIRTINIMO VALSTYBĖS ĮMONĖJE „KLAIPĖDOS REGIONO KELIAI“ IR ŠIO
TURTO PERĖMIMO VALDYTI, NAUDOTI IR DISPONUOTI JUO PATIKĖJIMO TEISE
AKTAS**

Lietuvos automobilių kelių direkcijos prie Susisiekimo ministerijos generalinio direktoriaus 2005 m. kovo 31 d. įsakymu Nr. V-60 „Dėl inventorizuoto valstybei nuosavybės teise priklausančio valstybės įmonės „Klaipėdos regiono keliai“ patikėjimo teise valdomo, naudojamo disponuojamo turto patikrinimo“ sudaryta komisija: H. Jurkuvėnas, Kelių priežiūros skyriaus vedėjas (komisijos pirmininkas), V. Jackevičiūtė, Juridinio skyriaus vyriausioji specialistė, I. Ratiūnas, Valstybės turto ir serviso skyriaus vyriausiasis specialistas ir S. Žalpienė, Finansų ir apskaitos skyriaus vyriausioji specialistė, vadovaudamasi Inventorizacijos taisyklėmis, patvirtintomis Lietuvos Respublikos Vyriausybės 1999 m. birželio 3 d. nutarimu Nr. 719 „Dėl Inventorizacijos taisykli patvirtinimo“ (Žin., 1999, Nr. 50-1622; 2002, Nr. 8-277; 2004, Nr. 109-4084), ir pagal 2004 m. atliktos inventorizacijos būklę sutikrinusi inventorizuoto ilgalaikio turto; kelių ir jų statinių; netaigyt statybos ir remonto darbų; atsargų; kuro; atsiskaitymų su pirkėjais (debitoriais); pinigų inventorizacinius aprašus pagal materialiai atsakingus asmenis bei turto buvimo vietą su buhalterinės apskaitos duomenimis,

patvirtina faktinius turto likučius, o valstybės įmonė „Klaipėdos regiono keliai“ (Tilinės 54, LT-91110 Klaipėda, įmonės kodas 140033219) atstovaujama įgalioto pagal įmonės įstatą patvirtintus Lietuvos automobilių kelių direkcijos prie Susisiekimo ministerijos generalinio direktoriaus 2004 m. spalio 19 d. įsakymu Nr. V-186 „Dėl valstybės įmonės „Klaipėdos regiono keliai“ įstatų pakeitimo“, direktoriaus Petro Kaučiko,

prima vadovaudamasi komisijos su buhalterinės apskaitos duomenimis sutikrintais inventorizaciniais aprašais, šį valstybei nuosavybės teise priklausančią turtą pagal tokius balans straipsnius:

(tūkst. Lt)						
	Turtas	Apskaityta inventorizacij je apskaitose	Nusidėvėj imas	Likęs vertė apskaityta balanse	Nukrypimai (+) arba (-)	Faktiniai likučiai pagal balansinę vertę
A.	Ilgalaikis turtas (2004-10-31)	459 682	108 923	350 679		350 679
I.	Nemateriškasis turtas	287	332	55		55
I.1.	Pietros darbai					
I.2.	Prekižės					
I.3.	Patentai, licencijos					
I.4.	Programinės įrangos	229				
I.5.	Kitas nemateriškasis turtas	58		36		36
II.	Materiškasis turtas	459 395	108 591	350 804		350 804
II.1.	Žemė					
II.2.	Pastatai ir statiniai			12 902		12 902

	TURIS	Apskaičiuota inventorizacijos aprašose	Nusidėvėję mil.	Likutinė vertė apskaičiuota balanse	Nukrypimai (+) arba (-)	Faktiniai likučiai pagal balansinę vertę
II.3.	Mašinos ir įrenginiai	13 977	9624	4353		4353
II.4.	Transporto priemonės	3448	2464	984		984
II.5.	Kiti įrengiai, prietaisai, įrankiai ir įrenginiai	1379	761	618		618
II.6.	Nebaigtos statybos	1451		1451		1451
II.7.	Keliai (2004-12-31)	424 395	94 079	330 316		330 316
III.	Finansiniai turtai					
III.1.	Investicijos (daiktinės ir asocijuotos įmonės)					
III.2.	Paskolos asocijuotoms ir daiktinėms įmonėms					
III.3.	Po vienerių metų gautinos sumos					
III.4.	Kiti finansiniai turtai					
E.	Trumpalaikis turas (2004-10-31)	5078				
I.	Atsargos, išskaitiniai apmokėjimai ir nebaigtos vykdyti sutartys	921		921		921
I.1.	Atsargos	921		921		921
I.1.1.	Žaliavos ir išsamių gaminių gaminių					
I.1.2.	Nebaigtos gamtys					
I.1.3.	Pagaminti produktai					
I.1.4.	Pirkimo prekių, daiktų perparduoti išskaitiniai apmokėjimai (2004- 10-31)					
I.2.	Nebaigtos vykdyti sutartys					
II.	Per vienerių metų gautinos sumos	3595		3595		3595
II.1.	Pirkimų įmokėjimai (2004-11-30)	1950		1950		1950
II.2.	Daiktinių ir asocijuotų įmonių skolos					
II.3.	Kitos gautinos sumos	1645		1645		1645
III.	Kiti trumpalaikiai turtai					
III.1.	Trumpalaikės investicijos					
III.2.	Terminuoti indėliai					
III.3.	Kiti trumpalaikiai turtai					
IV.	Pilnai ir pilniausiai skolingai	562		562		562
	TURTO E viso:	464 686	104 923	355 757		355 757

Šis aktas surašytas dviem egzemplioriais, po vieną faktinį turto patvirtinimo komisijai ir turto
perėmėjui.

Faktinius turto likučius patvirtino

KOFIJA

Priėmė
VĮ „Klaipėdos regiono kelių
direktorius



Komisija:
 Henrikas Jurkuvėnas
 Vija Jackevičiūtė
 Jonas Račiūnas
 Svetlana Žalpienė
 Petrus Kaučikas