

**LIETUVOS RESPUBLIKOS VYRIAUSYBĖS KANCELIARIJOS  
EKONOMIKOS PAŽANGOS DEPARTAMENTO EKONOMIKOS SKYRIUS**

**PAŽYMA**

**DĖL LIETUVOS RESPUBLIKOS VYRIAUSYBĖS NUTARIMO „DĖL NEKILNOJAMŲJŲ  
DAIKTŲ PERDAVIMO VILNIAUS MIESTO SAVIVALDYBĖS NUOSAVYBĖN“  
PROJEKTO (NR. 15-0899-01-N)**

2015-11-18 Nr. NV-3693  
Vilnius

**1. Projekto teikėjas:**

Susisiekimo ministerija

**2. Projekto esmė :**

Nutarimo projekto tikslas - perduoti Vilniaus miesto savivaldybės nuosavybėn savarankiškai savivaldybės funkcijai įgyvendinti valstybei nuosavybės teise priklausančius ir šiuo metu valstybės įmonės „Automagistralė“ patikėjimo teise valdomus nekilnojamuosius daiktus, kurių bendra likutinė vertė 2015 m. rugsėjo 1 d. - 2 451 365,72 euro. Šiuo metu valstybės įmonė „Automagistralė“ patikėjimo teise valdo 3 jungiamuosius kelius, Santakos ir Kauno Vokės gatves, 4 lietaus nuotekų tinklus ir 3 lietaus kanalizacijos vamzdinius Grigiškėse, Vilniaus miesto savivaldybės teritorijoje. Valstybės įmonės „Automagistralė“ direktoriaus 2015 m. balandžio 9 d. įsakymu Nr. 06-01-31 „Dėl nekilnojamųjų daiktų pripažinimo nereikalingais valstybės funkcijoms įgyvendinti“ šie nekilnojamieji daiktai yra pripažinti nereikalingais valstybės funkcijoms įgyvendinti. Valstybės įmonė Turto bankas 2015 m. balandžio 24 d. raštu Nr. (10.3-22)-SK4-2954 „Dėl įsakymo derinimo“ sutiko, kad minėti nekilnojamieji daiktai būtų pripažinti nereikalingais valstybės funkcijoms įgyvendinti. Vilniaus miesto savivaldybė sutiko perimti savivaldybės nuosavybėn minėtus valstybei nuosavybės teise priklausančius ir šiuo metu valstybės įmonės „Automagistralė“ patikėjimo teise valdomus nekilnojamuosius daiktus.

**3. Derinimas:**

Nutarimo projektas buvo pateiktas išvadoms gauti Finansų ministerijai, valstybės įmonei Turto bankui ir Vilniaus miesto savivaldybei. Finansų ministerija, valstybės įmonė Turto bankas ir Vilniaus miesto savivaldybė dėl nutarimo projekto pastabų ir pasiūlymų neturėjo.

**4. Dalykinio vertinimo išvada:**

Teikiamas projektas iš esmės atitinka Vyriausybės darbo reglamento reikalavimus.

**Ekonomikos skyriaus patarėjas**



**Paulius Girčys**

Paulius Girčys,  
tel. 8 706 63760, el.p. [p.gircys@lr.v.lt](mailto:p.gircys@lr.v.lt)



## LIETUVOS RESPUBLIKOS SUSISIEKIMO MINISTERIJA

Lietuvos Respublikos Vyriausybei

2015-11-18 Nr. 2-4412(132)

I Nr.

### DĖL LIETUVOS RESPUBLIKOS VYRIAUSYBĖS NUTARIMO „DĖL NEKILNOJAMŲJŲ DAIKTŲ PERDAVIMO VILNIAUS MIESTO SAVIVALDYBĖS NUOSAVYBĖN“ PROJEKTO

Susisiekimo ministerija teikia Lietuvos Respublikos Vyriausybės nutarimo „Dėl nekilnojamųjų daiktų perdavimo Vilniaus miesto savivaldybės nuosavybėn“ projektą (toliau – nutarimo projektas).

Nutarimo projekto tikslas – perduoti Vilniaus miesto savivaldybės nuosavybėn savarankiškai savivaldybės funkcijai įgyvendinti valstybei nuosavybės teise priklausančius ir šiuo metu valstybės įmonės „Automagistrālė“ patikėjimo teise valdomus nekilnojamuosius daiktus, kurių bendra likutinė vertė 2015 m. rugsėjo 1 d. – 2 451 365,72 euro.

Teisinis pagrindas – Lietuvos Respublikos valstybės ir savivaldybės įmonių įstatymo 13 straipsnio 6 dalis, Lietuvos Respublikos valstybės ir savivaldybių turto valdymo, naudojimo ir disponavimo juo įstatymo 6 straipsnio 2 punktas, 7 straipsnio 1 dalis, 20 straipsnio 1 dalies 5 punktas, Lietuvos Respublikos vietos savivaldos įstatymo 6 straipsnio 32 punktas, Vilniaus miesto savivaldybės tarybos 2015 m. kovo 18 d. sprendimas Nr. 1-2281 „Dėl sutikimo perimti savivaldybės nuosavybėn valstybei nuosavybės teise priklausančią ir šiuo metu valstybės įmonės „Automagistrālė“ patikėjimo teise valdomą nekilnojamąjį turtą“.

Šiuo metu valstybės įmonės „Automagistrālė“ patikėjimo teise valdo 3 jungiamuosius kelius, Santakos ir Kauno Vokės gatves, 4 lietaus nuotekų tinklus ir 3 lietaus kanalizacijos vamzdynus Grigiškėse, Vilniaus miesto savivaldybės teritorijoje. Valstybės įmonės „Automagistrālė“ direktoriaus 2015 m. balandžio 9 d. įsakymu Nr. 06-01-31 „Dėl nekilnojamųjų daiktų pripažinimo nereikalingais valstybės funkcijoms įgyvendinti“ šie nekilnojamieji daiktai yra pripažinti nereikalingais valstybės funkcijoms įgyvendinti. Valstybės įmonė Turto bankas 2015 m. balandžio 24 d. raštu Nr. (10.3-22)-SK4-2954 „Dėl įsakymo derinimo“ sutiko, kad minėti nekilnojamieji daiktai būtų pripažinti nereikalingais valstybės funkcijoms įgyvendinti. Vilniaus miesto savivaldybė sutiko perimti savivaldybės nuosavybėn minėtus valstybei nuosavybės teise priklausančius ir šiuo metu valstybės įmonės „Automagistrālė“ patikėjimo teise valdomus nekilnojamuosius daiktus.

Siūlomi perduoti nekilnojamieji daiktai buvo sukurti vykdant techninį projektą „Magistralinio kelio A1 Vilnius–Kaunas–Klaipėda ruožo nuo 13,3 iki 19,6 km rekonstravimas“. Įgyvendinus projektą, atliktų darbų vertė buvo užregistruotas valstybės įmonės „Automagistrālė“ turtą, kuris pagal įstatymus gali būti tik valstybės nuosavybė, atitinkančio kapitalo padidėjimas. Atsižvelgiant į tai, perdavus minėtus nekilnojamuosius daiktus Vilniaus miesto savivaldybės

nuosavybėn, valstybės įmonės „Automagistralė“ turto vertės sumažėjimas turi būti registruojamas turta, kuris pagal įstatymus gali būti tik valstybės nuosavybė, atitinkančio kapitalo dalyje.

Perdavus 3 jungiamuosius kelius, Santakos ir Kauno Vokės gatves Grigiškėse, Vilniuje, 4 lietaus nuotekų tinklus ir 3 lietaus kanalizacijos vamzdynus savivaldybės nuosavybėn, valstybės įmonės „Automagistralė“ įsipareigojimai neviršys 1/3 likusio įmonės savininko kapitalo.

Lietuvos automobilių kelių direkcija prie Susisiekimo ministerijos, kuri įgyvendina valstybinės reikšmės kelius prižiūrinčių valstybės įmonių savininko teises ir pareigas, sutiko, kad minėti nekilnojamieji daiktai būtų perduoti savivaldybės nuosavybėn (2014-04-29 raštas Nr. (3.42)2-2020).

Priėmus nutarimą, neigiamų pasekmių nenumatoma. Teigiamos pasekmės – priėmus nutarimą, būtų racionaliau naudojamos valstybinės reikšmės kelių priežiūrai skiriamos lėšos, t. y. jų nebereikėtų skirti vietinio susisiekimo funkcijas atliekančių kelių, lietaus nuotekų tinklų ir lietaus kanalizacijos vamzdynų priežiūrai, nes juos prižiūrėtų savivaldybė.

Nutarimo projektas paskelbtas Lietuvos Respublikos Seimo kanceliarijos teisės aktu informacinėje sistemoje ir Susisiekimo ministerijos interneto svetainėje.


Nutarimo projektas buvo pateiktas išvadoms gauti Lietuvos Respublikos finansų ministerijai, valstybės įmonei Turto bankui ir Vilniaus miesto savivaldybei. Lietuvos Respublikos finansų ministerija, valstybės įmonė Turto bankas ir Vilniaus miesto savivaldybė dėl nutarimo projekto pastabų ir pasiūlymų neturėjo. Atsižvelgiant į tai, kad teikiamas nenorminio pobūdžio teisės akto projektas, su Teisingumo ministerija derinta nebuvo.

Nutarimo projekto rengimą koordinavo Susisiekimo ministerijos Biudžeto ir valstybės turto valdymo departamentas (direktorius Saulius Kerza, tel. 239 3847, el. p. saulius.kerza@sumin.lt) Valstybės turto valdymo ir viešųjų pirkimų skyriaus (vedėja – Toma Oznanskė, tel. 239 3912, el. p. toma.oznanske@sumin.lt) vyriausioji specialistė Roma Andruskevičienė (tel. 239 3917, el. p. roma.andruskeviciene@sumin.lt). Tiesioginė rengėja – Lietuvos automobilių kelių direkcijos prie Susisiekimo ministerijos (direktoriaus pavaduotojas, laikinai einantis direktoriaus pareigas, Egidijus Skrodenis, tel. 232 9604, el. p. egidijus.skrodenis@lakd.lt) Valstybės turto skyriaus vyriausioji specialistė Rasa Česnulevičienė (tel. 232 9697, el. p. rasa.cesnuleviciene@lakd.lt).


PRIDEDAMA:

1. Lietuvos Respublikos Vyriausybės nutarimo „Dėl nekilnojamųjų daiktų perdavimo Vilniaus miesto savivaldybės nuosavybėn“ projektas, 2 lapai.
2. Suinteresuotų institucijų išvadų kopijos, 3 lapai.
3. Kiti dokumentai, 256 lapai.

Susisiekimo ministras



Rimantas Sinkevičius



## LIETUVOS RESPUBLIKOS VYRIAUSYBĖ

NUTARIMAS  
DĖL NEKILNOJAMŲJŲ DAIKTŲ PERDAVIMO VILNIAUS MIESTO  
SAVIVALDYBĖS NUOSAVYBĖN2015 m. \_\_\_\_\_ d. Nr.  
Vilnius

Vadovaudamasi Lietuvos Respublikos valstybės ir savivaldybės įmonių įstatymo 13 straipsnio 6 dalimi, Lietuvos Respublikos valstybės ir savivaldybių turto valdymo, naudojimo ir disponavimo juo įstatymo 6 straipsnio 2 punktu, 7 straipsnio 1 dalimi, 20 straipsnio 1 dalies 5 punktu, Lietuvos Respublikos vietos savivaldos įstatymo 6 straipsnio 32 punktu, atsižvelgdama į Vilniaus miesto savivaldybės tarybos 2015 m. kovo 18 d. sprendimą Nr. 1-2281 „Dėl sutikimo perimti savivaldybės nuosavybėn valstybei nuosavybės teise priklausančią ir šiuo metu valstybės įmonės „Automagistrėlė“ patikėjimo teise valdomą nekilnojamąjį turtą“, Lietuvos Respublikos Vyriausybė n u t a r i a:

1. Perduoti Vilniaus miesto savivaldybės nuosavybėn savarankiškai savivaldybės funkcijai įgyvendinti valstybei nuosavybės teise priklausančius ir šiuo metu valstybės įmonės „Automagistrėlė“ patikėjimo teise valdomus nekilnojamuosius daiktus, kurių bendra likutinė vertė 2015 m. rugsėjo 1 d. – 2 451 365,72 euro (du milijonai keturi šimtai penkiasdešimt vienas tūkstantis trys šimtai šešiasdešimt penki eurai septyniasdešimt du centai) (pagal priedą).

2. Nustatyti, kad valstybės įmonės „Automagistrėlė“ turto vertės sumažėjimas 1 punkte nurodyta verte turi būti registruojamas turtą, kuris pagal įstatymus gali būti tik valstybės nuosavybė, atitinkančio kapitalo dalyje.

3. Įgalioti valstybės įmonę „Automagistrėlė“ pasirašyti 1 punkte nurodyto turto perdavimo ir priėmimo aktą.

Ministras Pirmininkas

Susisiekimo ministras

Susisiekimo ministras  
Rimantas Šinkovskis  
2015-11-18

Teisės skyriaus vedėjo  
pavaduotoja  
  
Gintarė Vizbaraitė  
2015-11-13



**VILNIAUS MIESTO SAVIVALDYBĖS NUOSAVYBĖN PERDUODAMŲ VALSTYBĖS ĮMONĖS „AUTOMAGISTRALĖ“ PATIKĖJIMO  
TEISE VALDOMŲ NEKILNOJAMŲJŲ DAIKTŲ VILNIAUS MIESTO SAVIVALDYBĖJE, GRIGIŠKĖSE, SĄRAŠAS**

Eil. Nr.	Nekilnojamojo daikto pavadinimas		Adresas	Nekilnojamojo daikto unikalus numeris	Ilgis, metrais	Likutinė vertė 2015 m. rugsėjo 1 d., eurais
1	2		3	4	5	6
1.	Kelias – 1 jungiamasis kelias		Vilniaus m. sav., Grigiškės	4400-2244-6904	1044	1 467 700,70
2.	Kelias – jungiamasis kelias		Vilniaus m. sav., Grigiškės	4400-2067-8133	470	262 926,64
3.	Kelias – jungiamasis kelias		Vilniaus m. sav., Grigiškės	4400-2067-9309	503	179 044,13
4.	Kelias (gatvė) – Santakos gatvė		Vilniaus m. sav., Grigiškės, Santakos g.	4400-2244-7056	80	32 893,01
5.	Kelias (gatvė) – Kauno Vokės gatvė		Vilniaus m. sav., Grigiškės, Kauno Vokės g.	4400-2244-6926	64	27 130,73
6.	Nuotekų šalinimo tinklai – lietaus nuotekų tinklai		Vilniaus m. sav., Grigiškės, Vilniaus g.	4400-2068-7043	2084,45	185 814,50
7.	Nuotekų šalinimo tinklai – lietaus nuotekų tinklai		Vilniaus m. sav., Grigiškės, Vilniaus g.	4400-2077-5737	1728,18	154 055,47
8.	Nuotekų šalinimo tinklai – lietaus nuotekų tinklai		Vilniaus m. sav., Grigiškės, Vilniaus g.	4400-2077-5759	370,31	33 010,58
9.	Nuotekų šalinimo tinklai – lietaus nuotekų tinklai		Vilniaus m. sav., Grigiškės, Vilniaus g.	4400-2083-1803	5,26	468,70
10.	Nuotekų šalinimo tinklai – lietaus kanalizacijos vamzdynas		Vilniaus m. sav., Grigiškės	4400-2246-1221	595,45	54 940,94
11.	Nuotekų šalinimo tinklai – lietaus kanalizacijos vamzdynas		Vilniaus m. sav., Grigiškės	4400-2246-1204	437,74	41 073,05
12.	Nuotekų šalinimo tinklai – lietaus kanalizacijos vamzdynas		Vilniaus m. sav., Grigiškės	4400-2246-1232	152,70	12 307,27
					Iš viso	2 451 365,72

Teisės skyriaus vedėjo  
pavaduotoja  
*[Signature]*  
Gintarė Vizbaraitė  
2015-11-13

Užsienio reikalų  
ministeras  
*[Signature]*  
Rimantas Šležas  
2015-11-18



## VILNIAUS MIESTO SAVIVALDYBĖS TARYBA

### SPRENDIMAS

DĖL SUTIKIMO PERIMTI SAVIVALDYBĖS NUOSAVYBĖN VALSTYBEI  
NUOSAVYBĖS TEISE PRIKLAUSANTĮ IR ŠIUO METU VALSTYBĖS ĮMONĖS  
„AUTOMAGISTRALĖ“ PATIKĖJIMO TEISE VALDOMĄ NEKILNOJAMĄJĮ TURTĄ

2015 m. kovo 18 d. Nr. 1-2281  
Vilnius

Vadovaudamasi Lietuvos Respublikos valstybės ir savivaldybių turto valdymo, naudojimo ir disponavimo juo įstatymo 6 straipsnio 2 punktu, Lietuvos Respublikos vietos savivaldos įstatymo 6 straipsnio 32 punktu ir atsižvelgdama į valstybės įmonės „Automagistralė“ 2014 m. gegužės 7 d. raštą Nr. 04-01-155 „Dėl nekilnojamojo turto perdavimo“ ir Lietuvos automobilių kelių direkcijos prie Susisiekimo ministerijos 2014 m. balandžio 29 d. raštą Nr. (6.1)2-2020 „Dėl nekilnojamojo turto perdavimo“, Vilniaus miesto savivaldybės taryba n u s p r e n d ž i a:

1. Sutikti neatlygintinai perimti Vilniaus miesto savivaldybės nuosavybėn savarankiškosioms savivaldybių funkcijoms (savivaldybių vietinės reikšmės kelių ir gatvių priežiūra, taisymas, tiesimas ir saugaus eismo organizavimas) įgyvendinti valstybei nuosavybės teise priklausančį ir šiuo metu valstybės įmonės „Automagistralė“ patikėjimo teise valdomą nekilnojamąjį turtą, esantį Vilniaus miesto savivaldybėje, Grigiškėse, pagal priedą.

2. Nustatyti, kad 1 punkte nurodytas nekilnojamasis turtas bus perimtas tik Lietuvos Respublikos Vyriausybei priėmus nutarimą dėl nekilnojamojo turto perdavimo.

3. Įpareigoti:

3.1. Miesto ūkio ir transporto departamentą:

3.1.1. įregistruoti Vilniaus miesto savivaldybės vardu valstybės įmonės Registrų centro Vilniaus filiale iš Lietuvos Respublikos perimtą nekilnojamąjį turtą;

3.1.2. parengti lietaus nuotekų tinklų ir siurblinės Grigiškėse eksploatavimo ir atsiskaitymo tvarkos aprašo projektą;

3.2. Finansų departamentą įtraukti į apskaitą perimtą 1 punkte nurodytą nekilnojamąjį turtą.

4. Įgalinti Administracijos direktorių pasirašyti perimto nekilnojamojo turto perdavimo–priėmimo aktus.

5. Paveisti Miesto ūkio ir transporto departamento direktoriui kontroliuoti, kaip vykdomas šis sprendimas.




Artūras Zuokas

Vilniaus miesto savivaldybės tarybos  
2015 m. kovo 18 d.  
sprendimo Nr. 1-2281  
priedas

**VALSTYBEI NUOSAVYBĖS TEISĖ PRIKLAUSANČIO NEKILNOJAMOJO TURTO, PERDUODAMO  
SAVIVALDYBĖS NUOSAVYBĖN,  
SĄRAŠAS**

Eil. nr.	Turto pavadinimas, adresas	Registro numeris	Unikalus numeris	Kiekis (km)	Pradinė vertė (Eur)	Nusidėvėjimas (Eur)	Likutinė vertė (Eur) 2014-12-31
1.	Kelias – 1 jungiamasis kelias Grigiškės, Vilnius	44/1465493	4400-2244-6904	1,044	1 770 447,17	265 567,08	1 504 880,10
2.	Kelias – 2 jungiamasis kelias Grigiškės, Vilnius	44/1374052	4400-2067-8133	0,470	346 868,92	76 658,07	270 210,84
3.	Kelias – 3 jungiamasis kelias Grigiškės, Vilnius	44/1374108	4400-2067-9309	0,503	236 205,98	52 201,40	184 004,58
4.	Gatvė – Santakos gatvė Grigiškės, Vilnius	44/1465499	4400-2244-7056	0,080	39 677,94	5 951,69	33 726,25
5.	Gatvė – Kauno Vokės gatvė Grigiškės, Vilnius	44/1465495	4400-2244-6926	0,064	32 727,06	4 909,06	27 818,00
6.	Nuotekų linija – lietaus nuotekų tinklas Vilniaus g., Grigiškės, Vilnius	44/1374525	4400-2068-7043	2084,45	245 137,86	54 175,45	190 962,41
7.	Nuotekų linija – lietaus nuotekų tinklas Vilniaus g., Grigiškės, Vilnius	44/1374525	4400-2077-5737	1728,18	203 239,40	44 916,01	158 323,39
8.	Nuotekų linija – lietaus nuotekų tinklas Vilniaus g., Grigiškės, Vilnius	44/1374525	4400-2077-5759	370,31	43 549,58	9 624,36	33 925,22

9.	Nuotekų linija – lietaus nuotekų tinklas Vilniaus g., Grigiškės, Vilnius	44/1374525	4400-2083-1803	5,26	618,34	136,70	481,64
10.	Nuotekų linija – lietaus kanalizacijos vamzdynas Grigiškės, Vilnius	44/1466232	4400-2246-1221	595,45	66 273,75	9 941,21	56 332,54
11.	Nuotekų linija – lietaus kanalizacijos vamzdynas Grigiškės, Vilnius	44/1466232	4400-2246-1204	437,74	49 545,30	7 431,94	42 113,36
12.	Nuotekų linija – lietaus kanalizacijos vamzdynas Grigiškės, Vilnius	44/1466232	4400-2246-1232	152,70	14 845,92	2 226,89	12 619,03
Iš viso:					3 049 137,22	533 739,86	2 515 397,36





**LIETUVOS RESPUBLIKOS FINANSŲ MINISTERIJA**

Susisiekimo ministerijai

2015-11-02 Nr. ((27.18-02)-5K-1522269)-6K-  
I 2015-10-20 Nr. 2-4052(132) - 1504941

**DĖL LIETUVOS RESPUBLIKOS VYRIAUSYBĖS NUTARIMO „DĖL NEKILNOJAMŲJŲ  
DAIKTŲ PERDAVIMO VILNIAUS MIESTO SAVIVALDYBĖS NUOSAVYBĖN“  
PROJEKTO**

Finansų ministerija, išnagrinėjusi Susisiekimo ministerijos kartu su 2015 m. spalio 20 d. raštu Nr. 2-4052(132) pateiktą derinti Lietuvos Respublikos Vyriausybės nutarimo „Dėl nekilnojamųjų daiktų perdavimo Vilniaus miesto savivaldybės nuosavybėn“ projektą, informuoja, kad pagal kompetenciją pastabų ir pasiūlymų neturi.

Finansų viceministras

Edmundas Žilevičius

M. Kersnauskaitė, 2199 368, el.p. Migle.Kersnauskaite@finmin.lt

2015-10-30-Raštas-SM-dėl-keičio-perdavimo-Vilniaus-savivaldybei

Budžetinė įstaiga  
Lukiškių g. 2, LT-01512 Vilnius

Tel. (8 5) 239 0000  
Faks. (8 5) 279 1481

El. paštas [finmin@finmin.lt](mailto:finmin@finmin.lt)  
<http://www.finmin.lt>

Duomenys kaupiami ir saugomi Juridinių  
asmenų registre, kodas 288601650



**VILNIAUS MIESTO SAVIVALDYBĖS ADMINISTRACIJOS  
MIESTO ŪKIO IR TRANSPORTO DEPARTAMENTAS**

Lietuvos Respublikos  
susisiekimo ministerija

roma.andruskeviciene@sumin.lt

2015-11-04 Nr. A51-10557 /15(2.9.3.24-UK7)  
Į 2015-10-22

(Reg. A97-18637/15)

**DĖL TEISĖS AKTO PROJEKTO NR.15-11361 DERINIMO**

Informuojame, kad teikiamam teisės akto projektui Nr.15-11361 (nuoroda:  
[http://lrs.lt/pls/proj/dokpaieska.showdoc\\_l?p\\_ip=1087302](http://lrs.lt/pls/proj/dokpaieska.showdoc_l?p_ip=1087302)) pastabų neturime.

Direktorius

Virginijus Pauža

Danguolė Pakalniškytė, tel. (8 5) 211 2118



Biudžetinė įstaiga  
Kodas 188710061  
Duomenys kaupiami ir saugomi  
Juridinių asmenų registre

Konstitucijos pr. 3  
LT-09601 Vilnius  
Tel. (8 5) 211 2000  
Faks. (8 5) 211 2222

El. p. savivaldybe@vilnius.lt  
[www.vilnius.lt](http://www.vilnius.lt)

**TURTO  
BANKAS**

**VALSTYBĖS ĮMONĖ TURTO BANKAS**


Susisiekimo ministerijai  
Gedimino pr. 17,  
01505 Vilnius

2015-10-28 Nr. (10.3-22)-SK4- 8511  
| 2015-10-20 Nr. 2-4052(132)

**DĖL LIETUVOS RESPUBLIKOS VYRIAUSYBĖS NUTARIMO „DĖL NEKILNOJAMŲJŲ  
DAIKTŲ PERDAVIMO VILNIAUS MIESTO SAVIVALDYBĖS NUOSAVYBĖN“  
PROJEKTO**

Valstybės įmonė Turto bankas, pagal kompetenciją išnagrinėjusi Lietuvos Respublikos Vyriausybės nutarimo „Dėl nekilnojamųjų daiktų perdavimo Vilniaus miesto savivaldybės nuosavybėn“ projektą, informuoja, kad dėl nutarimo projekto tikslo, priemonių, galimų pasekmių ir teisinės technikos pastabų ir pasiūlymų neturi.

Generalinis direktorius



Vaidotas Aleksius

A. Stumbrys, tel. (8-5) 268 4960, el. p.: Algirdas.Stumbrys@turtas.lt

Valstybės įmonė  
Kęstučio g. 45  
LT-08124 Vilnius

Tel.: (8-5) 278 0900, 278 0909  
Faks: (8-5) 275 1155  
El. p. info@turtas.lt  
http://www.turtas.lt

Duomenys kaupiami ir saugomi  
Juridinių asmenų registre  
Kodas 112021042  
PVM mokesčio kodas LT 120210411

**LIETUVOS RESPUBLIKOS VYRIAUSYBĖS KANCELIARIJOS  
TEISĖS DEPARTAMENTAS**

**IŠVADA**

**DĖL LIETUVOS RESPUBLIKOS VYRIAUSYBĖS NUTARIMO „DĖL NEKILNOJAMŲJŲ  
DAIKTŲ PERDAVIMO VILNIAUS MIESTO SAVIVALDYBĖS NUOSAVYBĖN“  
PROJEKTO  
(Nr. 15-0899-01-N) (Nr. 15-11361(2))**

2015-11-24 Nr. NV-3734

Vilnius

Įvertinę Lietuvos Respublikos Vyriausybės nutarimo „Dėl nekilnojamųjų daiktų perdavimo Vilniaus miesto savivaldybės nuosavybėn“ projekto (toliau – Projektas) atitiktį įstatymams, Vyriausybės nutarimams bei teisės technikos reikalavimams, atkreipiamo dėmesį, kad pagal Lietuvos Respublikos kelių įstatymo 4 straipsnio 2 dalį, valstybinės reikšmės keliai išimtinę nuosavybės teise priklauso valstybei. Juos turto patikėjimo teise įstatymų ir kitų teisės aktų nustatyta tvarka valdo, naudoja ir jais disponuoja Susisiekimo ministerijos įsteigtos valstybės įmonės ar jos įgaliota Lietuvos automobilių kelių direkcija prie Susisiekimo ministerijos. Minėto įstatymo 4 straipsnio 4 dalyje yra nustatyta, kad valstybinės reikšmės kelias ar jo ruožas Susisiekimo ministerijos teikimu išbraukiamas iš valstybinės reikšmės kelių sąrašo, kai nutiesiamas naujas valstybinės reikšmės kelias arba miestų ar kitų gyvenamųjų vietovių aplinkkelis, pasikeičia kelio socialinė ekonominė reikšmė ir (ar) kelyje sumažėja transporto priemonių eismo intensyvumas, rekonstrukcijos metu kelių ruožai ištiesinami ir (ar) nutiesiamas to paties pavadinimo kelio ruožas naujoje vietoje. Gavus atitinkamos savivaldybės tarybos sutikimą, tokie keliai teisės aktų nustatyta tvarka perduodami savivaldybių nuosavybėn su visais jiems priklausančiais statiniais ir techninėmis eismo reguliavimo priemonėmis ir įrašomi į vietinės reikšmės kelių sąrašą. Atsižvelgdami į tai, taip pat įvertindami kartu su Projektu pateiktų Nekilnojamojo turto registro centrinio duomenų banko išrašų duomenis, pagal kuriuos Projekto priedo 1-3 punktuose nurodyti keliai priskiriami valstybinės reikšmės keliams, siūlytume Projekto rengėjams Projekto lydimuosiuose dokumentuose pateikti papildomą informaciją apie Projektu perduodamų kelių išbraukimą iš valstybinės reikšmės kelių sąrašo.

Teisės taikymo skyriaus vedėjas




Dainius Petravičius

Inga Baršienė, tel. 8 706 61817 el.p. i.barsiene@lr.lt



Siūlau įtraukti į Vyriausybės posėdžio (pasitarimo) darbotvarkės projektą

  
2015-12-02

**Dėl nekilnojamųjų daiktų perdavimo Vilniaus miesto savivaldybės nuosavybėn (Nr. 15-0899-01-N) (15-11361(2))**

**Pranešėjas:** susisiekimo ministras R.Sinkevičius

**Dalyvauja:** Lietuvos automobilių direkcijos prie SM Valstybės turto skyriaus vyr. specialistė R.Česnulevičienė

**Klausimo kuratorius:**

Posėdžių rengimo skyriaus patarėja

E. Karailūtė

2015-11-24

<p>Apsvarstyta ministerijų atstovų pasitarime</p> <p><u>2015-12-01</u> (data)</p>	<p>Ministerijų atstovų pasitarimo protokolo išrašas</p> <p>1. Peržiūrėti SM abiarvelių į TD portalą, patikrinti lyderius.</p> <p>2. Projektą paraišyti Vyriausybės posėdžio A dalyje. 2015-12-01 (E.K.)</p>
<p>Informacija apie projekto svarstymą Vyriausybės pasitarime ar/ir Vyriausybės posėdyje</p>	<p>Papildoma informacija</p>



**VALSTYBĖS ĮMONĖ „AUTOMAGISTRALĖ“  
DIREKTORIUS**

**Į S A K Y M A S**

**DĖL NEKILNOJAMŲJŲ DAIKTŲ PRIPAŽINIMO NEREIKALINGAIS  
VALSTYBĖS FUNKCIJOMS ĮGYVENDINTI**

2015 m. balandžio 09 d. Nr.06-01-31

Vievis

Vadovaudamasis Lietuvos Respublikos valstybės ir savivaldybių turto valdymo, naudojimo ir disponavimo juo įstatymo 26 straipsnio 1 dalies 8 punktu, įgyvendindamas Pripažinto nereikalingu arba netinkamu (negalimu) naudoti valstybės ir savivaldybių turto nurašymo, išardymo ir likvidavimo tvarkos aprašą, patvirtintą Lietuvos Respublikos Vyriausybės 2001 m. spalio 19 d. nutarimu Nr. 1250 ir atsižvelgdamas į valstybės įmonės „Automagistrėlė“ direktoriaus 2011 m. sausio 11 d. įsakymu Nr.06-01-04 sudarytos komisijos siūlymus:

1. P r i p a ž i s t u nereikalingais valstybės funkcijoms įgyvendinti šiuos nekilnojamuosius daiktus:

1. kelią – 1 jungiamąjį kelią (uniklaus Nr. 4400-2244-6904, ilgis – 1,044 km, likutinė vertė 2015 m. sausio 01 d. – 1 504 880,10 Eur), esantį Vilniaus m. sav. Grigiškių m.;
2. kelią – jungiamąjį kelią (uniklaus Nr. 4400-2067-8133, ilgis – 0,470 km, likutinė vertė 2015 m. sausio 01 d. – 270 210,84 Eur), esantį Vilniaus m. sav. Grigiškių m.;
3. kelią – jungiamąjį kelią (uniklaus Nr. 4400-2067-9309, ilgis – 0,503 km, likutinė vertė 2015 m. sausio 01 d. – 184 004,58 Eur), esantį Vilniaus m. sav. Grigiškių m.;
4. gatvę – Santakos gatvę (uniklaus Nr. 4400-2244-7056, ilgis – 0,080 km, likutinė vertė 2015 m. sausio 01 d. – 33 726,25 Eur), esantį Vilniaus m. sav. Grigiškių m. Santakos g.;
5. gatvę – Kauno Vokės gatvę (uniklaus Nr. 4400-2244-6926, ilgis – 0,064 km, likutinė vertė 2015 m. sausio 01 d. – 27 818,00 Eur), esantį Vilniaus m. sav. Grigiškių m. Kauno Vokės g.;
6. nuotekų liniją – lietaus nuotekų tinklą (unikalus Nr. 4400-2068-7043, ilgis – 2084,45 m, likutinė vertė 2015 m. sausio 01 d. – 190 962,41 Eur), esantį Vilniaus m. sav. Grigiškių m. Vilniaus g.;
7. nuotekų liniją – lietaus nuotekų tinklą (unikalus Nr. 4400-2077-5737, ilgis – 1728,18 m, likutinė vertė 2015 m. sausio 01 d. – 158 323,39 Eur), esantį Vilniaus m. sav. Grigiškių m. Vilniaus g.;
8. nuotekų liniją – lietaus nuotekų tinklus (unikalus Nr. 4400-2077-5759, ilgis – 370,31 m, likutinė vertė 2015 m. sausio 01 d. – 33 925,22 Eur), esantį Vilniaus m. sav. Grigiškių m. Vilniaus g.;
9. nuotekų liniją – lietaus nuotekų tinklus (unikalus Nr. 4400-2083-1803, ilgis – 5,26 m, likutinė vertė 2015 m. sausio 01 d. – 481,64 Eur), esantį Vilniaus m. sav. Grigiškių m. Vilniaus g.;
10. nuotekų liniją – lietaus kanalizacijos vamzdyną (unikalus Nr. 4400-2246-1221, ilgis – 595,45 m, likutinė vertė 2015 m. sausio 01 d. – 56 332,54 Eur), esantį Vilniaus m. sav. Grigiškių m.;
11. nuotekų liniją – lietaus kanalizacijos vamzdyną (unikalus Nr. 4400-2246-1204, ilgis – 437,74 m, likutinė vertė 2015 m. sausio 01 d. – 42 113,36 Eur), esantį Vilniaus m. sav. Grigiškių m.;

prie 13 klausimo (LRV pos.)

12. nuotekų liniją – lietaus kanalizacijos vamzdyną (unikalus Nr. 4400-2246-1232, ilgis – 152,70 m, likutinė vertė 2015 m. sausio 01 d. – 12 619,03 Eur), esantį Vilniaus m. sav. Grigiškių m..

2. S i ū 1 a u 1 punkte nurodytus nekilnojamuosius daiktus perduoti Vilniaus miesto savivaldybės nuosavybės savarankiškomis funkcijoms vykdyti.

Direktorius



Vladislovas Molis



ORIGINALAS NEBŪS  
IŠSIJŪSTAS

VĮ „Automagistrė“  
Direkcinis pavaduotojas-  
vyriausiasis inžinierius  
Kazimieras Eitrošius  
Alasistas Nr. 30000

Su įsakymu susipažinau ir kopiją gavau:

(vardas, pavardė, pareigos, parašas)

Romas Paulauskas  
Kontrolės ir turto valdymo  
skyriaus viršininkas




**VALSTYBEI NUOSAVYBĖS TEISE PRIKLAUSANČIO NEKILNOJAMOJO TURTO, PERDUODAMO  
SAVIVALDYBĖS NUOSAVYBĖN,  
SĄRAŠAS**

Eil. nr.	Turto pavadinimas, adresas	Registro numeris	Unikalus numeris	Kiekis (km)	Pradinė vertė (€)	Nusidėvėjimas (€)	Likutinė vertė (€) 2015-09-01
1.	Kelias – 1 jungiamasis kelias Grigiškės, Vilnius	44/1465493	4400-2244-6904	1,044	1 770 447,17	302 746,47	1 467 700,70
2.	Kelias – 2 jungiamasis kelias Grigiškės, Vilnius	44/1374052	4400-2067-8133	0,470	346 868,92	83 942,28	262 926,64
3.	Kelias – 3 jungiamasis kelias Grigiškės, Vilnius	44/1374108	4400-2067-9309	0,503	236 205,98	57 161,85	179 044,13
4.	Gatvė – Santakos gatvė Grigiškės, Vilnius	44/1465499	4400-2244-7056	0,080	39 677,94	6 784,93	32 893,01
5.	Gatvė – Kauno Vokės gatvė Grigiškės, Vilnius	44/1465495	4400-2244-6926	0,064	32 727,06	5 596,33	27 130,73
6.	Nuotekų linija – lietaus nuotekų tinklas Vilniaus g., Grigiškės, Vilnius	44/1374525	4400-2068-7043	2084,45	245 137,86	59 323,36	185 814,50
7.	Nuotekų linija – lietaus nuotekų tinklas Vilniaus g., Grigiškės, Vilnius	44/1374525	4400-2077-5737	1728,18	203 239,40	49 183,93	154 055,47
8.	Nuotekų linija – lietaus nuotekų tinklas Vilniaus g., Grigiškės, Vilnius	44/1374525	4400-2077-5759	370,31	43 549,58	10 539,00	33 010,58
9.	Nuotekų linija – lietaus nuotekų tinklas Vilniaus g., Grigiškės, Vilnius	44/1374525	4400-2083-1803	5,26	618,34	149,64	468,70

10.	Nuotekų linija – lietaus kanalizacijos vamzdynas Grigiškės, Vilnius	44/1466232	4400-2246-1221	595,45	66 273,75	11 332,81	54 940,94
11.	Nuotekų linija – lietaus kanalizacijos vamzdynas, Grigiškės, Vilnius	44/1466232	4400-2246-1204	437,74	49 545,30	8 472,25	41 073,05
12.	Nuotekų linija – lietaus kanalizacijos vamzdynas Grigiškės, Vilnius	44/1466232	4400-2246-1232	152,70	14 845,92	2 538,65	12 307,27
Iš viso (€):					3 049 137,22	597 771,50	2 451 365,72

VI „Automagistralė“ direktoriaus pavaduotojas-vyriausiasis inžinierius



Kazimieras Eirošius

**NEREIKALINGO ARBA NETINKAMO (NEGALIMO) NAUDOTI NEKILNOJAMOJO  
TURTO APŽIŪROS PAŽYMA**

2015 m. balandžio 09 d. Nr.01-15

Vievis

Komisija, sudaryta valstybės įmonės „Automagistrale“ direktoriaus 2011 m. sausio 11 d. įsakymu Nr.06-01-04

(dokumento, kuriuo sudaryta komisija, pavadinimas, data ir Nr.)

iš komisijos pirmininko Kazimiero Eirošiaus – direktoriaus pavaduotojo – vyriausiojo inžinieriaus, ir narių : Birutės Rankauskienės – vyriausios buhalterės ir Sigito Kankevičiaus – techninio ir projektų rengimo skyriaus viršininko,

(vardas, pavardė, pareigų pavadinimas, darbovietė)

ap ž i ū r ė j o :

1. Turto pavadinimas: kelias – 1 jungiamasis kelias;
2. Identifikavimo duomenys: ruožas nuo 0,000 km iki 1,044 km ( bendras ilgis – 1,044 km ), esantis Vilniaus m. sav. Grigiškių m., unikalus Nr.: 4400 - 2244 - 6904;  
(adresas, ilgis-km, unikalus numeris ir kiti duomenys)
3. Kadastrinių matavimų bylos numeris: –;
4. Teisinės registracijos numeris, data, registro įstaigos pavadinimas: registro įrašo Nr.: 44/ 1465493, 2011 - 11 - 15, Registrų centro Vilniaus filialas;
5. Žemės sklypas (plotas (arais)): neregistruotas;
6. Kiti duomenys apie turtą: statybos metai 2011 m., likutinė vertė 2015 m. sausio 01 d. – 1 504 880,10 Eur;
7. Turto būklė: gera ;

Komisijos išvada: Vadovaujantis Lietuvos Respublikos valstybės ir savivaldybių turto valdymo, naudojimo ir disponavimo juo įstatymo 26 straipsnio 1 dalies 8 punktu ir įgyvendindama Pripažinto nereikalingu arba netinkamu (negalimu) naudoti valstybės ir savivaldybių turto nurašymo, išardymo ir likvidavimo tvarkos aprašą, patvirtintą Lietuvos Respublikos Vyriausybės 2001 m. spalio 19 d. nutarimu Nr. 1250 s i ū l o m e nekilnojamąjį daiktą - kelią – 1 jungiamąjį kelią, esantį Vilniaus m. sav. Grigiškių m., pripažinti nereikalingu valstybės funkcijoms įgyvendinti ir p e r d u o t i Vilniaus miesto savivaldybės nuosavybės savarankiškai savivaldybės funkcijai įgyvendinti.

Komisijos pirmininkas:

(parašas)

Kazimieras Eirošius

(vardas, pavardė)

Nariai :

(parašas)

Birutė Rankauskienė

(vardas, pavardė)

(parašas)

Sigitas Kankevičius

(vardas, pavardė)

**NEREIKALINGO ARBA NETINKAMO (NEGALIMO) NAUDOTI NEKILNOJAMOJO  
TURTO APŽIŪROS PAŽYMA**

2015 m. balandžio 09 d. Nr.02-15

Vievis

Komisija, sudaryta valstybės įmonės „Automagistrale“ direktoriaus 2011 m. sausio 11 d.  
įsakymu Nr.06-01-04

(dokumento, kuriuo sudaryta komisija, pavadinimas, data ir Nr.)

iš komisijos pirmininko Kazimiero Eirošiaus – direktoriaus pavaduotojo – vyriausiojo inžinieriaus, ir  
narių : Birutės Rankauskienės – vyriausios buhalterės ir Sigito Kankevičiaus – techninio ir projektų  
rengimo skyriaus viršininko,

(vardas, pavardė, pareigų pavadinimas, darbovietė)

a p ž i ū r ė j o :

1. Turto pavadinimas: kelias – jungiamasis kelias;

2. Identifikavimo duomenys: ruožas nuo 0,000 km iki 0,470 km ( bendras ilgis – 0,470 km ), esantis  
Vilniaus m. sav. Grigiškių m., unikalus Nr.: 4400 - 2067 - 8133;

(adresas, ilgis-km, unikalus numeris ir kiti duomenys)

3. Kadastrinių matavimų bylos numeris: –;

4. Teisinės registracijos numeris, data, registro įstaigos pavadinimas: registro įrašo Nr.:  
44/ 1374052, 2010 - 07 - 01, Registrų centro Vilniaus filialas;

5. Žemės sklypas (plotas (arais)): neregistruotas;

6. Kiti duomenys apie turtą: statybos metai 2010 m., likutinė vertė 2015 m. sausio 01 d. –  
270 210,84 Eur;

7. Turto būklė: gera ;



Komisijos išvada: Vadovaujantis Lietuvos Respublikos valstybės ir savivaldybių turto valdymo, naudojimo ir disponavimo juo įstatymo 26 straipsnio 1 dalies 8 punktu ir įgyvendindama Pripažinto nereikalingu arba netinkamu (negalimu) naudoti valstybės ir savivaldybių turto nurašymo, išardymo ir likvidavimo tvarkos aprašą, patvirtintą Lietuvos Respublikos Vyriausybės 2001 m. spalio 19 d. nutarimu Nr. 1250 s i ū l o m e nekilnojamąjį daiktą - kelią – jungiamąjį kelią, esantį Vilniaus m. sav. Grigiškių m., pripažinti nereikalingu valstybės funkcijoms įgyvendinti ir p e r d u o t i Vilniaus miesto savivaldybės nuosavybės savarankiškai savivaldybės funkcijai įgyvendinti.

Komisijos pirmininkas:

(parašas)

Kazimieras Eirošius

(vardas, pavardė)

Nariai :

(parašas)

Birutė Rankauskienė

(vardas, pavardė)

(parašas)

Sigitas Kankevičius

(vardas, pavardė)

**NEREIKALINGO ARBA NETINKAMO (NEGALIMO) NAUDOTI NEKILNOJAMOJO  
TURTO APŽIŪROS PAŽYMA**

2015 m. balandžio 09 d. Nr. 03-15

Vievis

Komisija, sudaryta valstybės įmonės „Automagistrėlė“ direktoriaus 2011 m. sausio 11 d.  
įsakymu Nr.06-01-04

(dokumento, kuriuo sudaryta komisija, pavadinimas, data ir Nr.)

iš komisijos pirmininko Kazimiero Eirošiaus – direktoriaus pavaduotojo – vyriausiojo inžinieriaus, ir  
narių : Birutės Rankauskienės – vyriausios buhalterės ir Sigitos Kankevičiaus – techninio ir projektų  
rengimo skyriaus viršininko,

(vardas, pavardė, pareigų pavadinimas, darbovietė)

apžiūrėjo:

1. Turto pavadinimas: kelias – jungiamasis kelias;
2. Identifikavimo duomenys: ruožas nuo 0,000 km iki 0,503 km ( bendras ilgis – 0,503 km ), esantis  
Vilniaus m. sav. Grigiškių m., unikalūs Nr.: 4400 - 2067 - 9309;  
(adresas, ilgis-km, unikalūs numeris ir kiti duomenys)
3. Kadastrinių matavimų bylos numeris: –;
4. Teisinės registracijos numeris, data, registro įstaigos pavadinimas: registro įrašo Nr.:  
44/ 1374108, 2010 - 07 - 02, Registrų centro Vilniaus filialas;
5. Žemės sklypas (plotas (arais)): neregistruotas;
6. Kiti duomenys apie turtą: statybos metai 2010 m., likutinė vertė 2015 m. sausio 01 d. –  
184 004,58 Eur;
7. Turto būklė: gera ;

Komisijos išvada: Vadovaujantis Lietuvos Respublikos valstybės ir savivaldybių turto valdymo, naudojimo ir disponavimo juo įstatymo 26 straipsnio 1 dalies 8 punktu ir įgyvendindama Pripažinto nereikalingu arba netinkamu (negalimu) naudoti valstybės ir savivaldybių turto nurašymo, išardymo ir likvidavimo tvarkos aprašą, patvirtintą Lietuvos Respublikos Vyriausybės 2001m. spalio 19 d. nutarimu Nr. 1250 **s i ū l o m e** nekilnojamąjį daiktą - kelią – jungiamąjį kelią, esantį Vilniaus m. sav. Grigiškių m., pripažinti nereikalingu valstybės funkcijoms įgyvendinti ir **p e r d u o t i** Vilniaus miesto savivaldybės nuosavybės savarankiškai savivaldybės funkcijai įgyvendinti.

Komisijos pirmininkas:

(parašas)

Kazimieras Eirošius

(vardas, pavardė)

Nariai :

(parašas)

Birutė Rankauskienė

(vardas, pavardė)

(parašas)

Sigitas Kankevičius

(vardas, pavardė)

**NEREIKALINGO ARBA NETINKAMO (NEGALIMO) NAUDOTI NEKILNOJAMOJO  
TURTO APŽIŪROS PAŽYMA**

2015 m. balandžio 9 d. Nr. 04-15

Vievis

Komisija, sudaryta valstybės įmonės „Automagistrālė“ direktoriaus 2011 m. sausio 11 d. įsakymu Nr.06-01-04

(dokumento, kuriuo sudaryta komisija, pavadinimas, data ir Nr.)

iš komisijos pirmininko Kazimiero Eirošiaus – direktoriaus pavaduotojo – vyriausiojo inžinieriaus, ir narių : Birutės Rankauskienės – vyriausios buhalterės ir Sigito Kankevičiaus – techninio ir projektų rengimo skyriaus viršininko,

(vardas, pavardė, pareigų pavadinimas, darbovietė)

ap ž i ū r ė j o :

1. Turto pavadinimas: gatvė – Santakos gatvė;
2. Identifikavimo duomenys: ruožas nuo 0,013 km iki 0,093 km ( bendras ilgis – 0,080 km ), esantis Vilniaus m. sav. Grigiškių m. Santakos g., unikalus Nr.: 4400 - 2244 - 7056;  
(adresas, ilgis-km, unikalus numeris ir kiti duomenys)
3. Kadastrinių matavimų bylos numeris: –;
4. Teisinės registracijos numeris, data, registro įstaigos pavadinimas: registro įrašo Nr.: 44/ 1465499, 2011 - 11 - 15, Registrų centro Vilniaus filialas;
5. Žemės sklypas (plotas (arais)): neregistruotas;
6. Kiti duomenys apie turtą: statybos metai 2011 m., likutinė vertė 2015 m. sausio 01 d. – 33 726,25 Eur;
7. Turto būklė: gera ;

Komisijos išvada: Vadovaujantis Lietuvos Respublikos valstybės ir savivaldybių turto valdymo, naudojimo ir disponavimo juo įstatymo 26 straipsnio 1 dalies 8 punktu ir įgyvendindama Pripažinto nereikalingu arba netinkamu (negalimu) naudoti valstybės ir savivaldybių turto nurašymo, išardymo ir likvidavimo tvarkos aprašą, patvirtintą Lietuvos Respublikos Vyriausybės 2001m. spalio 19 d. nutarimu Nr. 1250 s i ū l o m e nekilnojamąjį daiktą - gatvę – Santakos gatvę, esantį Vilniaus m. sav. Grigiškių m. Santakos g., pripažinti nereikalingu valstybės funkcijoms įgyvendinti ir p e r d u o t i Vilniaus miesto savivaldybės nuosavybės savarankiškajai savivaldybės funkcijai įgyvendinti.

Komisijos pirmininkas:

(parašas)

Kazimieras Eirošius

(vardas, pavardė)

Nariai :

(parašas)

Birutė Rankauskienė

(vardas, pavardė)

(parašas)

Sigitas Kankevičius

(vardas, pavardė)

**NEREIKALINGO ARBA NETINKAMO (NEGALIMO) NAUDOTI NEKILNOJAMOJO  
TURTO APŽIŪROS PAŽYMA**

2015 m. balandžio 09 d. Nr. 05-15

Vievis

Komisija, sudaryta valstybės įmonės „Automagistrėlė“ direktoriaus 2011 m. sausio 11 d.  
įsakymu Nr.06-01-04

(dokumento, kuriuo sudaryta komisija, pavadinimas, data ir Nr.)

iš komisijos pirmininko Kazimiero Eirošiaus – direktoriaus pavaduotojo – vyriausiojo inžinieriaus, ir  
narių : Birutės Rankauskienės – vyriausios buhalterės ir Sigito Kankevičiaus – techninio ir projektų  
rengimo skyriaus viršininko,

(vardas, pavardė, pareigų pavadinimas, darbovietė)

apžiūrėjo:

1. Turto pavadinimas: gatvė – Kauno Vokės gatvė;
2. Identifikavimo duomenys: ruožas nuo 0,022 km iki 0,086 km ( bendras ilgis – 0,064 km ), esantis  
Vilniaus m. sav. Grigiškių m. Kauno Vokės g., unikalus Nr.: 4400 - 2244 - 6926;  
(adresas, ilgis-km, unikalus numeris ir kiti duomenys)
3. Kadastrinių matavimų bylos numeris: –;
4. Teisinės registracijos numeris, data, registro įstaigos pavadinimas: registro įrašo Nr.:  
44/ 1465495, 2011 - 11 - 15, Registrų centro Vilniaus filialas;
5. Žemės sklypas (plotas (arais)): neregistruotas;
6. Kiti duomenys apie turtą: statybos metai 2011 m., likutinė vertė 2015 m. sausio 01 d. –  
27 818,00 Eur;
7. Turto būklė: gera ;

Komisijos išvada: Vadovaujantis Lietuvos Respublikos valstybės ir savivaldybių turto valdymo, naudojimo ir disponavimo juo įstatymo 26 straipsnio 1 dalies 8 punktu ir įgyvendindama Pripažinto nereikalingu arba netinkamu (negalimu) naudoti valstybės ir savivaldybių turto nurašymo, išardymo ir likvidavimo tvarkos aprašą, patvirtintą Lietuvos Respublikos Vyriausybės 2001m. spalio 19 d. nutarimu Nr. 1250 **s i ū l o m e** nekilnojamąjį daiktą - gatvę – Kauno Vokės gatvę, esantį Vilniaus m. sav. Grigiškių m. Kauno Vokės g., pripažinti nereikalingu valstybės funkcijoms įgyvendinti ir **p e r d u o t i** Vilniaus miesto savivaldybės nuosavybės savarankiškai savivaldybės funkcijai įgyvendinti.

Komisijos pirmininkas:

(parašas)

Kazimieras Eirošius

(vardas, pavardė)

Nariai :

(parašas)

Birutė Rankauskienė

(vardas, pavardė)

(parašas)

Sigitas Kankevičius

(vardas, pavardė)



VALSTYBĖS ĮMONĖ "AUTOMAGISTRALĖ"

Kodas 181270531 Kauno g. 14, LT-21372 Vievis, tel. 8 528 26 395, faks. 8 528 26 917, el.p. automagistrale@automagistrale.lt

---

**NEREIKALINGO ARBA NETINKAMO (NEGALIMO) NAUDOTI NEKILNOJAMOJO  
TURTO APŽIŪROS PAŽYMA**

2015 m. balandžio 09 d. Nr. 06-15

Vievis

Komisija, sudaryta valstybės įmonės „Automagistrėlė“ direktoriaus 2011 m. sausio 11 d. įsakymu Nr.06-01-04

(dokumento, kuriuo sudaryta komisija, pavadinimas, data ir Nr.)

iš komisijos pirmininko Kazimiero Eirošiaus – direktoriaus pavaduotojo – vyriausiojo inžinieriaus, ir narių : Birutės Rankauskienės – vyriausios buhalterės ir Sigito Kankevičiaus – techninio ir projektų rengimo skyriaus viršininko,

(vardas, pavardė, pareigų pavadinimas, darbovietė)

apžiūrėjo :

1. Turto pavadinimas: nuotekų linija – lietaus nuotekų tinklas;
2. Identifikavimo duomenys: turtas yra Vilniaus m. sav. Grigiškių m. Vilniaus g., bendras ilgis – 2084,45 m, unikalus Nr.: 4400-2068-7043.  
(adresas, ilgis-km, unikalus numeris ir kiti duomenys)
3. Kadastrinių matavimų bylos numeris: –;
4. Teisinės registracijos numeris, data, registro įstaigos pavadinimas: registro įrašo Nr.: 44/ 1374525, 2010 - 07 - 08, Registrų centro Vilniaus filialas;
5. Žemės sklypas (plotas (arais)): neregistruotas;
6. Kiti duomenys apie turtą: statybos metai 2010 m., likutinė vertė 2015 m. sausio 01 d. – 190 962,41 Eur;
7. Turto būklė: gera ;



Komisijos išvada: Vadovaujantis Lietuvos Respublikos valstybės ir savivaldybių turto valdymo, naudojimo ir disponavimo juo įstatymo 26 straipsnio 1 dalies 8 punktu ir įgyvendindama Pripažinto nereikalingu arba netinkamu (negalimu) naudoti valstybės ir savivaldybių turto nurašymo, išardymo ir likvidavimo tvarkos aprašą, patvirtintą Lietuvos Respublikos Vyriausybės 2001 m. spalio 19 d. nutarimu Nr. 1250 s i ū l o m e nekilnojamąjį daiktą - nuotekų linija – lietaus nuotekų tinklai, esantį Vilniaus m. sav. Grigiškių m. Vilniaus g., pripažinti nereikalingu valstybės funkcijoms įgyvendinti ir perduoti Vilniaus miesto savivaldybės nuosavybės savarankiškai savivaldybės funkcijai įgyvendinti.

Komisijos pirmininkas:

(parašas)

Kazimieras Eirošius

(vardas, pavardė)

Nariai :

(parašas)

Birutė Rankauskienė

(vardas, pavardė)

(parašas)

Sigitas Kankevičius

(vardas, pavardė)

**NEREIKALINGO ARBA NETINKAMO (NEGALIMO) NAUDOTI NEKILNOJAMOJO  
TURTO APŽIŪROS PAŽYMA**

2015 m. balandžio 09 d. Nr. 07-15

Vievis

Komisija, sudaryta valstybės įmonės „Automagistrėlė“ direktoriaus 2011 m. sausio 11 d. įsakymu Nr.06-01-04

(dokumento, kuriuo sudaryta komisija, pavadinimas, data ir Nr.)

iš komisijos pirmininko Kazimiero Eirošiaus – direktoriaus pavaduotojo – vyriausiojo inžinieriaus, ir narių : Birutės Rankauskienės – vyriausios buhalterės ir Sigito Kankevičiaus – techninio ir projektų rengimo skyriaus viršininko,

(vardas, pavardė, pareigų pavadinimas, darbovietė)

ap ž i ū r ė j o :

1. Turto pavadinimas: nuotekų linija – lietaus nuotekų tinklas;
2. Identifikavimo duomenys: turtas yra Vilniaus m. sav. Grigiškių m. Vilniaus g., bendras ilgis – 1728,18 m, unikalus Nr.: 4400-2077-5737.  
(adresas, ilgis-km, unikalus numeris ir kiti duomenys)
3. Kadastrinių matavimų bylos numeris: –;
4. Teisinės registracijos numeris, data, registro įstaigos pavadinimas: registro įrašo Nr.: 44/ 1374525, 2010 - 07 - 08, Registrų centro Vilniaus filialas;
5. Žemės sklypas (plotas (arais)): neregistruotas;
6. Kiti duomenys apie turtą: statybos metai 2010 m., likutinė vertė 2015 m. sausio 01 d. – 158 323,39 Eur;
7. Turto būklė: gera ;

Komisijos išvada: Vadovaujantis Lietuvos Respublikos valstybės ir savivaldybių turto valdymo, naudojimo ir disponavimo juo įstatymo 26 straipsnio 1 dalies 8 punktu ir įgyvendindama Pripažinto nereikalingu arba netinkamu (negalimu) naudoti valstybės ir savivaldybių turto nurašymo, išardymo ir likvidavimo tvarkos aprašą, patvirtintą Lietuvos Respublikos Vyriausybės 2001 m. spalio 19 d. nutarimu Nr. 1250 s i ū l o m e nekilnojamąjį daiktą - nuotekų linija – lietaus nuotekų tinklai, esantį Vilniaus m. sav. Grigiškių m. Vilniaus g., pripažinti nereikalingu valstybės funkcijoms įgyvendinti ir p e r d u o t i Vilniaus miesto savivaldybės nuosavybės savarankiškai savivaldybės funkcijai įgyvendinti.

Komisijos pirmininkas:

(parašas)

Kazimieras Eirošius

(vardas, pavardė)

Nariai :

(parašas)

Birutė Rankauskienė

(vardas, pavardė)

(parašas)

Sigitas Kankevičius

(vardas, pavardė)

**NEREIKALINGO ARBA NETINKAMO (NEGALIMO) NAUDOTI NEKILNOJAMOJO  
TURTO APŽIŪROS PAŽYMA**

2015 m. balandžio 09 d. Nr. 08-15

Vievis

Komisija, sudaryta valstybės įmonės „Automagistrale“ direktoriaus 2011 m. sausio 11 d. įsakymu Nr.06-01-04

(dokumento, kuriuo sudaryta komisija, pavadinimas, data ir Nr.)

iš komisijos pirmininko Kazimiero Eirošiaus – direktoriaus pavaduotojo – vyriausiojo inžinieriaus, ir narių : Birutės Rankauskienės – vyriausios buhalterės ir Sigito Kankevičiaus – techninio ir projektų rengimo skyriaus viršininko,

(vardas, pavardė, pareigų pavadinimas, darbovietė)

apžiūrėjo:

1. Turto pavadinimas: nuotekų linija – lietaus nuotekų tinklai;
2. Identifikavimo duomenys: turtas yra Vilniaus m. sav. Grigiškių m. Vilniaus g., bendras ilgis – 370,31 m, unikalus Nr.: 4400-2077-5759.  
(adresas, ilgis-km, unikalus numeris ir kiti duomenys)
3. Kadastrinių matavimų bylos numeris: –;
4. Teisinės registracijos numeris, data, registro įstaigos pavadinimas: registro įrašo Nr.: 44/ 1374525, 2010 - 07 - 08, Registrų centro Vilniaus filialas;
5. Žemės sklypas (plotas (arais)): neregistruotas;
6. Kiti duomenys apie turtą: statybos metai 2010 m., likutinė vertė 2015 m. sausio 01 d. – 33 925,22 Eur;
7. Turto būklė: gera ;

Komisijos išvada: Vadovaujantis Lietuvos Respublikos valstybės ir savivaldybių turto valdymo, naudojimo ir disponavimo juo įstatymo 26 straipsnio 1 dalies 8 punktu ir įgyvendindama Pripažinto nereikalingu arba netinkamu (negalimu) naudoti valstybės ir savivaldybių turto nurašymo, išardymo ir likvidavimo tvarkos aprašą, patvirtintą Lietuvos Respublikos Vyriausybės 2001m. spalio 19 d. nutarimu Nr. 1250 s i ū l o m e nekilnojamąjį daiktą - nuotekų linija – lietaus nuotekų tinklai, esantį Vilniaus m. sav. Grigiškių m. Vilniaus g., pripažinti nereikalingu valstybės funkcijoms įgyvendinti ir perduoti Vilniaus miesto savivaldybės nuosavybėn savarankiškai savivaldybės funkcijai įgyvendinti.

Komisijos pirmininkas:

(parašas)

Kazimieras Eirošius

(vardas, pavardė)

Nariai :

(parašas)

Birutė Rankauskienė

(vardas, pavardė)

(parašas)

Sigitas Kankevičius

(vardas, pavardė)

**NEREIKALINGO ARBA NETINKAMO (NEGALIMO) NAUDOTI NEKILNOJAMOJO  
TURTO APŽIŪROS PAŽYMA**

2015 m. balandžio 09 d. Nr. 09-15

Vievis

Komisija, sudaryta valstybės įmonės „Automagistrėlė“ direktoriaus 2011 m. sausio 11 d.  
įsakymu Nr.06-01-04

(dokumento, kuriuo sudaryta komisija, pavadinimas, data ir Nr.)

iš komisijos pirmininko Kazimiero Eirošiaus – direktoriaus pavaduotojo – vyriausiojo inžinieriaus, ir  
narių : Birutės Rankauskienės – vyriausios buhalterės ir Sigito Kankevičiaus – techninio ir projektų  
rengimo skyriaus viršininko,

(vardas, pavardė, pareigų pavadinimas, darbovietė)

apžiūrėjo:

1. Turto pavadinimas: nuotekų linija – lietaus nuotekų tinklai;
2. Identifikavimo duomenys: turtas yra Vilniaus m. sav. Grigiškių m. Vilniaus g., bendras ilgis –  
5,26 m, unikalus Nr.: 4400-2083-1803.  
(adresas, ilgis-km, unikalus numeris ir kiti duomenys)
3. Kadastrinių matavimų bylos numeris: –;
4. Teisinės registracijos numeris, data, registro įstaigos pavadinimas: registro įrašo Nr.: 44/ 1374525,  
2010 - 07 - 08, Registrų centro Vilniaus filialas;
5. Žemės sklypas (plotas (arais)): neregistruotas;
6. Kiti duomenys apie turtą: statybos metai 2010 m., likutinė vertė 2015 m. sausio 01 d. –  
481,64 Eur;
7. Turto būklė: gera ;

Komisijos išvada: Vadovaujantis Lietuvos Respublikos valstybės ir savivaldybių turto valdymo, naudojimo ir disponavimo juo įstatymo 26 straipsnio 1 dalies 8 punktu ir įgyvendindama Pripažinto nereikalingu arba netinkamu (negalimu) naudoti valstybės ir savivaldybių turto nurašymo, išardymo ir likvidavimo tvarkos aprašą, patvirtintą Lietuvos Respublikos Vyriausybės 2001m. spalio 19 d. nutarimu Nr. 1250 s i ū l o m e nekilnojamąjį daiktą - nuotekų linija – lietaus nuotekų tinklai, esantį Vilniaus m. sav. Grigiškių m. Vilniaus g., pripažinti nereikalingu valstybės funkcijoms įgyvendinti ir perduoti Vilniaus miesto savivaldybės nuosavybėn savarankiškai savivaldybės funkcijai įgyvendinti.

Komisijos pirmininkas:

(parašas)

Kazimieras Eirošius

(vardas, pavardė)

Nariai :

(parašas)

Birutė Rankauskienė

(vardas, pavardė)

(parašas)

Sigitas Kankevičius

(vardas, pavardė)



VALSTYBĖS ĮMONĖ "AUTOMAGISTRALĖ"

Kodas 181270531 Kauno g. 14, LT-21372 Vievis, tel. 8 528 26 395, faks. 8 528 26 917, el.p. automagistrale@automagistrale.lt

---

**NEREIKALINGO ARBA NETINKAMO (NEGALIMO) NAUDOTI NEKILNOJAMOJO  
TURTO APŽIŪROS PAŽYMA**

2015 m. balandžio 09 d. Nr. 10-15

Vievis

Komisija, sudaryta valstybės įmonės „Automagistrėlė“ direktoriaus 2011 m. sausio 11 d.  
įsakymu Nr.06-01-04

(dokumento, kuriuo sudaryta komisija, pavadinimas, data ir Nr.)

iš komisijos pirmininko Kazimiero Eirošiaus – direktoriaus pavaduotojo – vyriausiojo inžinieriaus, ir  
narių : Birutės Rankauskienės – vyriausios buhalterės ir Sigito Kankevičiaus – techninio ir projektų  
rengimo skyriaus viršininko,

(vardas, pavardė, pareigų pavadinimas, darbovietė)

apžiūrėjo:

1. Turto pavadinimas: nuotekų linija – lietaus kanalizacijos vamzdynas;
2. Identifikavimo duomenys: turtas yra Vilniaus m. sav. Grigiškių m., bendras ilgis – 595,45 m,  
unikalus Nr.: 4400-2246-1221.  
(adresas, ilgis-km, unikalus numeris ir kiti duomenys)
3. Kadastrinių matavimų bylos numeris: –;
4. Teisinės registracijos numeris, data, registro įstaigos pavadinimas: registro įrašo Nr.: 44/ 1466232,  
2011 - 11 - 17, Registrų centro Vilniaus filialas;
5. Žemės sklypas (plotas (arais)): neregistruotas;
6. Kiti duomenys apie turtą: statybos metai 2011 m., likutinė vertė 2015 m. sausio 01 d. –  
56 332,54 Eur;
7. Turto būklė: gera ;



Komisijos išvada: Vadovaujantis Lietuvos Respublikos valstybės ir savivaldybių turto valdymo, naudojimo ir disponavimo juo įstatymo 26 straipsnio 1 dalies 8 punktu ir įgyvendindama Pripažinto nereikalingu arba netinkamu (negalimu) naudoti valstybės ir savivaldybių turto nurašymo, išardymo ir likvidavimo tvarkos aprašą, patvirtintą Lietuvos Respublikos Vyriausybės 2001m. spalio 19 d. nutarimu Nr. 1250 s i ū l o m e nekilnojamąjį daiktą - nuotekų linija – lietaus kanalizacijos vamzdynas, esantį Vilniaus m. sav. Grigiškių m. Vilniaus g., pripažinti nereikalingu valstybės funkcijoms įgyvendinti ir p e r d u o t i Vilniaus miesto savivaldybės nuosavybės savarankiškai savivaldybės funkcijai įgyvendinti.

Komisijos pirmininkas:

(parašas)

Kazimieras Eirošius

(vardas, pavardė)

Nariai :

(parašas)

Birutė Rankauskienė

(vardas, pavardė)

(parašas)

Sigitas Kankevičius

(vardas, pavardė)



VALSTYBĖS ĮMONĖ "AUTOMAGISTRALĖ"

Kodas 181270531 Kauno g. 14, LT-21372 Vievis, tel. 8 528 26 395, faks. 8 528 26 917, el.p. automagistrale@automagistrale.lt

---

**NEREIKALINGO ARBA NETINKAMO (NEGALIMO) NAUDOTI NEKILNOJAMOJO  
TURTO APŽIŪROS PAŽYMA**

2015 m. balandžio 09 d. Nr. 11-15

Vievis

Komisija, sudaryta valstybės įmonės „Automagistrėlė“ direktoriaus 2011 m. sausio 11 d. įsakymu Nr.06-01-04

(dokumento, kuriuo sudaryta komisija, pavadinimas, data ir Nr.)

iš komisijos pirmininko Kazimiero Eirošiaus – direktoriaus pavaduotojo – vyriausiojo inžinieriaus, ir narių : Birutės Rankauskienės – vyriausios buhalterės ir Sigito Kankevičiaus – techninio ir projektų rengimo skyriaus viršininko,

(vardas, pavardė, pareigų pavadinimas, darbovietė)

apžiūrėjo:

1. Turto pavadinimas: nuotekų linija – lietaus kanalizacijos vamzdynas;
2. Identifikavimo duomenys: turtas yra Vilniaus m. sav. Grigiškių m., bendras ilgis – 437,74 m, unikalus Nr.: 4400-2246-1204.  
(adresas, ilgis-km, unikalus numeris ir kiti duomenys)
3. Kadastrinių matavimų bylos numeris: –;
4. Teisinės registracijos numeris, data, registro įstaigos pavadinimas: registro įrašo Nr.: 44/ 1466232, 2011 - 11 - 17, Registrų centro Vilniaus filialas;
5. Žemės sklypas (plotas (arais)): neregistruotas;
6. Kiti duomenys apie turtą: statybos metai 2011 m., likutinė vertė 2015 m. sausio 01 d. – 42 113,36 Eur;
7. Turto būklė: gera ;

Komisijos išvada: Vadovaujantis Lietuvos Respublikos valstybės ir savivaldybių turto valdymo, naudojimo ir disponavimo juo įstatymo 26 straipsnio 1 dalies 8 punktu ir įgyvendindama Pripažinto nereikalingu arba netinkamu (negalimu) naudoti valstybės ir savivaldybių turto nurašymo, išardymo ir likvidavimo tvarkos aprašą, patvirtintą Lietuvos Respublikos Vyriausybės 2001 m. spalio 19 d. nutarimu Nr. 1250 s i ū l o m e nekilnojamąjį daiktą - nuotekų linija – lietaus kanalizacijos vamzdynas, esantį Vilniaus m. sav. Grigiškių m. Vilniaus g., pripažinti nereikalingu valstybės funkcijoms įgyvendinti ir p e r d u o t i Vilniaus miesto savivaldybės nuosavybėn savarankiškai savivaldybės funkcijai įgyvendinti.

Komisijos pirmininkas:

(parašas)

Kazimieras Eirošius

(vardas, pavardė)

Nariai :

(parašas)

Birutė Rankauskienė

(vardas, pavardė)

(parašas)

Sigitas Kankevičius

(vardas, pavardė)

**NEREIKALINGO ARBA NETINKAMO (NEGALIMO) NAUDOTI NEKILNOJAMOJO  
TURTO APŽIŪROS PAŽYMA**

2015 m. balandžio 09 d. Nr. 12-15

Vievis

Komisija, sudaryta valstybės įmonės „Automagistrėlė“ direktoriaus 2011 m. sausio 11 d. įsakymu Nr.06-01-04

(dokumento, kuriuo sudaryta komisija, pavadinimas, data ir Nr.)

iš komisijos pirmininko Kazimiero Eirošiaus – direktoriaus pavaduotojo – vyriausiojo inžinieriaus, ir narių : Birutės Rankauskienės – vyriausios buhalterės ir Sigito Kankevičiaus – techninio ir projektų rengimo skyriaus viršininko,

(vardas, pavardė, pareigų pavadinimas, darbovietė)

apžiūrėjo :

1. Turto pavadinimas: nuotekų linija – lietaus kanalizacijos vamzdynas;
2. Identifikavimo duomenys: turtas yra Vilniaus m. sav. Grigiškių m., bendras ilgis – 152,70 m, unikalus Nr.: 4400-2246-1232.  
(adresas, ilgis-km, unikalus numeris ir kiti duomenys)
3. Kadastrinių matavimų bylos numeris: –;
4. Teisinės registracijos numeris, data, registro įstaigos pavadinimas: registro įrašo Nr.: 44/ 1466232, 2011 - 11 - 17, Registrų centro Vilniaus filialas;
5. Žemės sklypas (plotas (arais)): neregistruotas;
6. Kiti duomenys apie turtą: statybos metai 2011 m., likutinė vertė 2015 m. sausio 01 d. – 12 619,03 Eur;
7. Turto būklė: gera ;

Komisijos išvada: Vadovaujantis Lietuvos Respublikos valstybės ir savivaldybių turto valdymo, naudojimo ir disponavimo juo įstatymo 26 straipsnio 1 dalies 8 punktu ir įgyvendindama Pripažinto nereikalingu arba netinkamu (negalimu) naudoti valstybės ir savivaldybių turto nurašymo, išardymo ir likvidavimo tvarkos aprašą, patvirtintą Lietuvos Respublikos Vyriausybės 2001m. spalio 19 d. nutarimu Nr. 1250 **s i ū l o m e** nekilnojamąjį daiktą - nuotekų linija – lietaus kanalizacijos vamzdynas, esantį Vilniaus m. sav. Grigiškių m. Vilniaus g., pripažinti nereikalingu valstybės funkcijoms įgyvendinti ir **p e r d u o t i** Vilniaus miesto savivaldybės nuosavybės savarankiškajai savivaldybės funkcijai įgyvendinti.

Komisijos pirmininkas:

(parašas)

Kazimieras Eirošius

(vardas, pavardė)

Nariai :

(parašas)

Birutė Rankauskienė

(vardas, pavardė)

(parašas)

Sigitas Kankevičius

(vardas, pavardė)



VALSTYBĖS ĮMONĖ REGISTRŲ CENTRAS

Vincio Kudirkos g. 18-3, LT-03105 Vilnius, tel. (5) 2688 262, faks. (5) 2688 311, el.p. info@registrucentras.lt

## NEKILNOJAMOJO TURTO REGISTRO CENTRINIO DUOMENŲ BANKO IŠRAŠAS

2015-10-15 14:59:01

## 1. Nekilnojamojo turto registre įregistruotas turtas:

Registro Nr.: 44/1465493

Registro tipas: Statiniai

Sudarymo data: 2011-11-15

Vilniaus m. sav. Grigiškių m.

Registro tvarkytojas: Valstybės įmonės Registrų centro Vilniaus filialas

## 2. Nekilnojamieji daiktai:

2.1.

Kelias - 1 jungiamasis kelias

Vilniaus m. sav. Grigiškių m.

Aprašymas / pastabos: statinio kategorija - ypatingas statinys

Unikalus daikto numeris: 4400-2244-6904

Daikto pagrindinė naudojimo paskirtis: Kelių

Ilgis: 1.044 km

Danga: Asfaltbetonis

Kelio reikšmė: Valstybinės

Kelio kategorija: Ketvirta

Eismo juostų skaičius: Dvi

Atkūrimo sąnaudos (statybos vertė): 1770447 Eur

Fizinio nusidėvėjimo procentas: 0 %

Atkuriamoji vertė: 1770447 Eur

Atkūrimo sąnaudų (statybos vertės) ir atkuriamosios vertės

nustatymo data: 2011-11-11

Vidutinė rinkos vertė: 1770447 Eur

Vidutinės rinkos vertės nustatymo būdas: Atkuriamoji vertė

Vidutinės rinkos vertės nustatymo data: 2011-11-11

Kadastro duomenų nustatymo data: 2011-11-11

## 3. Daikto priklausiniai iš kito registro: įrašų nėra

## 4. Nuosavybė:

4.1.

Nuosavybės teisė

Savininkas: LIETUVOS RESPUBLIKA, a.k. 111105555

Daiktas: kelias Nr. 4400-2244-6904, aprašytas p. 2.1.

Įregistravimo pagrindas: Statybos užbaigimo aktas, 2012-12-05, Nr. 23.45-SUA-404

Įrašas galioja: Nuo 2013-11-26

## 5. Valstybės ir savivaldybių žemės patikėjimo teisė: įrašų nėra

## 6. Kitos daiktinės teisės:

6.1.

Turto patikėjimo teisė

Patikėtinis: Valstybės įmonė "Automagistralė", a.k. 181270531

Daiktas: kelias Nr. 4400-2244-6904, aprašytas p. 2.1.

Įregistravimo pagrindas: Statybos užbaigimo aktas, 2012-12-05, Nr. 23.45-SUA-404

Įrašas galioja: Nuo 2013-11-26

## 7. Juridiniai faktai: įrašų nėra

## 8. Žymos: įrašų nėra

## 9. Specialiosios žemės ir miško naudojimo sąlygos: įrašų nėra

## 10. Daikto registravimas ir kadastro žymos:

10.1.

Kadastrinius matavimus atliko (kadastro žyma)

Uždaroji akcinė bendrovė "Geokada", a.k. 300019637

Daiktas: kelias Nr. 4400-2244-6904, aprašytas p. 2.1.

Įregistravimo pagrindas: Nekilnojamojo daikto kadastro duomenų byla, 2011-11-11

Kvalifikacijos pažymėjimas, Nr. 2M-M-957

Įrašas galioja: Nuo 2013-11-15

10.2.

Suformuotas naujas (daikto registravimas)

Daiktas: kelias Nr. 4400-2244-6904, aprašytas p. 2.1.

Įregistravimo pagrindas: Nekilnojamojo daikto kadastro duomenų byla, 2011-11-11

Statybos užbaigimo aktas, 2012-12-05, Nr. 23.45-SUA-404

Įrašas galioja: Nuo 2013-11-15

## 11. Registro pastabos ir nuorodos: įrašų nėra

## 12. Kita informacija: įrašų nėra

## 13. Informacija apie duomenų sandoriui tikslinimą: įrašų nėra

2015-10-15 14:59:01

Dokumentą atspausdino

ARVYDAS ŠERYS



VALSTYBĖS ĮMONĖ REGISTRŲ CENTRAS  
Vincio Kudirkos g. 18-3, LT-03105 Vilnius, tel. (5) 2688 262, faks. (5) 2688 311, el.p. info@registrucentras.lt

## NEKILNOJAMOJO TURTO REGISTRO CENTRINIO DUOMENŲ BANKO IŠRAŠAS

2015-10-15 15:02:21

## 1. Nekilnojamojo turto registre įregistruotas turtas:

Registro Nr.: 44/1374108  
Registro tipas: Statiniai  
Sudarymo data: 2010-07-02  
Vilniaus m. sav. Grigiškių m.  
Registro tvarkytojas: Valstybės įmonės Registrų centro Vilniaus filialas

## 2. Nekilnojamieji daiktai:

2.1.

Kelias - Jungiamasis kelias  
Vilniaus m. sav. Grigiškių m.  
Aprašymas / pastabos: Ilgis - 0,503 km  
Unikalus daikto numeris: 4400-2067-9309  
Daikto pagrindinė naudojimo paskirtis: Kelių  
Ilgis: 0,503 km  
Danga: Asfaltbetonis  
Kelio reikšmė: Valstybinės  
Kelio kategorija: Ketvirta  
Eismo juostų skaičius: Dvi  
Atkūrimo sąnaudos (statybos vertė): 292227 Eur  
Fizinio nusidėvėjimo procentas: 0 %  
Atkuriamoji vertė: 292227 Eur  
Atkūrimo sąnaudų (statybos vertės) ir atkuriamosios vertės  
nustatymo data: 2010-07-14  
Vidutinė rinkos vertė: 292227 Eur  
Vidutinės rinkos vertės nustatymo būdas: Atkuriamoji vertė  
Vidutinės rinkos vertės nustatymo data: 2010-07-14  
Kadastro duomenų nustatymo data: 2010-07-14

## 3. Daikto priklausiniai iš kito registro: įrašų nėra

## 4. Nuosavybė:

4.1.

Nuosavybės teisė  
Savininkas: LIETUVOS RESPUBLIKA, a.k. 111105555  
Daiktas: kelias Nr. 4400-2067-9309, aprašytas p. 2.1.  
Įregistravimo pagrindas: Pripažinimo tinkamu naudoti aktas, 2010-07-23  
Įrašas galioja: Nuo 2010-12-16

## 5. Valstybės ir savivaldybių žemės patikėjimo teisė: įrašų nėra

## 6. Kitos daiktinės teisės:

6.1.

Turto patikėjimo teisė  
Patikėtinis: Valstybės įmonė "Automagistralė", a.k. 181270531  
Daiktas: kelias Nr. 4400-2067-9309, aprašytas p. 2.1.  
Įregistravimo pagrindas: Pripažinimo tinkamu naudoti aktas, 2010-07-23  
Įrašas galioja: Nuo 2010-12-16

## 7. Juridiniai faktai: įrašų nėra

## 8. Žymos: įrašų nėra

## 9. Specialiosios žemės ir miško naudojimo sąlygos: įrašų nėra

## 10. Daikto registravimas ir kadastro žymos:

10.1.

Kadastrinius matavimus atliko (kadastro žyma)  
UAB "KELIO LINIJA", a.k. 125589447  
Daiktas: kelias Nr. 4400-2067-9309, aprašytas p. 2.1.  
Įregistravimo pagrindas: Nekilnojamojo daikto kadastro duomenų byla, 2010-07-14  
Kvalifikacijos pažymėjimas, Nr. 2M-M-958  
Įrašas galioja: Nuo 2010-12-09

10.2.

Suformuotas naujas (daikto registravimas)  
Daiktas: kelias Nr. 4400-2067-9309, aprašytas p. 2.1.  
Įregistravimo pagrindas: Nekilnojamojo daikto kadastro duomenų byla, 2010-07-14  
Pripažinimo tinkamu naudoti aktas, 2010-07-23  
Įrašas galioja: Nuo 2010-12-09

## 11. Registro pastabos ir nuorodos: įrašų nėra

## 12. Kita informacija: įrašų nėra

## 13. Informacija apie duomenų sandoriui tikslinimą: įrašų nėra

2015-10-15 15:02:21

Dokumentą atspausdino

ARVYDAS ŠĖRYS



VALSTYBĖS ĮMONĖ REGISTRŲ CENTRAS  
Vinco Kudirkos g. 18-3, LT-03105 Vilnius, tel. (5) 2688 262, faks. (5) 2688 311, el.p. info@registrucentras.lt

## NEKILNOJAMOJO TURTO REGISTRO CENTRINIO DUOMENŲ BANKO IŠRAŠAS

2015-10-15 15:00:52

## 1. Nekilnojamojo turto registre įregistruotas turtas:

Registro Nr.: 44/1374052  
Registro tipas: Statiniai  
Sudarymo data: 2010-07-01  
Vilniaus m. sav. Grigiškių m.  
Registro tvarkytojas: Valstybės įmonės Registrų centro Vilniaus filialas

## 2. Nekilnojamieji daiktai:

2.1. Kelias - Jungiamasis kelias  
Vilniaus m. sav. Grigiškių m.  
Aprašymas / pastabos: Ilgis - 0,470 km  
Unikalus daikto numeris: 4400-2067-8133  
Daikto pagrindinė naudojimo paskirtis: Kelių  
Ilgis: 0.47 km  
Danga: Asfaltbetonis  
Kelio reikšmė: Valstybinės  
Kelio kategorija: Ketvirta  
Eismo juostų skaičius: Dvi  
Atkūrimo sąnaudos (statybos vertė): 223007 Eur  
Fizinio nusidėvėjimo procentas: 0 %  
Atkuriamoji vertė: 223007 Eur  
Atkūrimo sąnaudų (statybos vertės) ir atkuriamosios vertės  
nustatymo data: 2010-07-09  
Vidutinė rinkos vertė: 223007 Eur  
Vidutinės rinkos vertės nustatymo būdas: Atkuriamoji vertė  
Vidutinės rinkos vertės nustatymo data: 2010-07-09  
Kadastro duomenų nustatymo data: 2010-07-09

## 3. Daikto priklausiniai iš kito registro: įrašų nėra

## 4. Nuosavybė:

4.1. Nuosavybės teisė  
Savininkas: LIETUVOS RESPUBLIKA, a.k. 111105555  
Daiktas: kelias Nr. 4400-2067-8133, aprašytas p. 2.1.  
Įregistravimo pagrindas: Pripažinimo tinkamu naudoti aktas, 2010-07-23  
Įrašas galioja: Nuo 2010-12-16

## 5. Valstybės ir savivaldybių žemės patikėjimo teisė: įrašų nėra

## 6. Kitos daiktinės teisės:

6.1. Turto patikėjimo teisė  
Patikėtinis: Valstybės įmonė "Automagistralė", a.k. 181270531  
Daiktas: kelias Nr. 4400-2067-8133, aprašytas p. 2.1.  
Įregistravimo pagrindas: Pripažinimo tinkamu naudoti aktas, 2010-07-23  
Įrašas galioja: Nuo 2010-12-16

## 7. Juridiniai faktai: įrašų nėra

## 8. Žymos: įrašų nėra

## 9. Specialiosios žemės ir miško naudojimo sąlygos: įrašų nėra

## 10. Daikto registravimas ir kadastro žymos:

10.1. Kadastrinius matavimus atliko (kadastro žyma)  
UAB "KELIO LINIJA", a.k. 125589447  
Daiktas: kelias Nr. 4400-2067-8133, aprašytas p. 2.1.  
Įregistravimo pagrindas: Nekilnojamojo daikto kadastro duomenų byla, 2010-07-09  
Kvalifikacijos pažymėjimas, Nr. 2M-M-958  
Įrašas galioja: Nuo 2010-12-09

10.2. Suformuotas naujas (daikto registravimas)  
Daiktas: kelias Nr. 4400-2067-8133, aprašytas p. 2.1.  
Įregistravimo pagrindas: Nekilnojamojo daikto kadastro duomenų byla, 2010-07-09  
Pripažinimo tinkamu naudoti aktas, 2010-07-23  
Įrašas galioja: Nuo 2010-12-09

## 11. Registro pastabos ir nuorodos: įrašų nėra

## 12. Kita informacija: įrašų nėra

## 13. Informacija apie duomenų sandoriui tikslinimą: įrašų nėra

2015-10-15 15:00:52

Dokumentą atspausdino

ARVYDAS ŠERYS





VALSTYBĖS ĮMONĖ REGISTRŲ CENTRAS

Vincio Kudirkos g. 18-3, LT-03105 Vilnius, tel. (5) 2688 262, faks. (5) 2688 311, el.p. info@registrucentras.lt

## NEKILNOJAMOJO TURTO REGISTRO CENTRINIO DUOMENŲ BANKO IŠRAŠAS

2015-10-15 15:03:21

## 1. Nekilnojamojo turto registre įregistruotas turtas:

Registro Nr.: 44/1465499

Registro tipas: Statiniai

Sudarymo data: 2011-11-15

Vilniaus m. sav. Grigiškių m. Santakos g.

Registro tvarkytojas: Valstybės įmonės Registrų centro Vilniaus filialas

## 2. Nekilnojamieji daiktai:

2.1.

Kelias (gatvė) - Santakos gatvė

Vilniaus m. sav. Grigiškių m. Santakos g.

Aprašymas / pastabos: kelio ruožas (0,013 km - 0,093 km). Ypatingas statinys.

Unikalus daikto numeris: 4400-2244-7056

Daikto pagrindinė naudojimo paskirtis: Kelių (gatvių)

Ilgis: 0.08 km

Danga: Asfaltbetonis

Eismo juostų skaičius: Dvi

Gatvės kategorija: Pagalbinė

Atkūrimo sąnaudos (statybos vertė): 39678 Eur

Atkuriamoji vertė: 39678 Eur

Atkūrimo sąnaudų (statybos vertės) ir atkuriamosios vertės

nustatymo data: 2011-11-11

Vidutinė rinkos vertė: 39678 Eur

Vidutinės rinkos vertės nustatymo būdas: Atkuriamoji vertė

Vidutinės rinkos vertės nustatymo data: 2011-11-11

Kadastro duomenų nustatymo data: 2011-11-11

## 3. Daikto priklausiniai iš kito registro: įrašų nėra

## 4. Nuosavybė:

4.1.

Nuosavybės teisė

Savininkas: LIETUVOS RESPUBLIKA, a.k. 111105555

Daiktas: kelias (gatvė) Nr. 4400-2244-7056, aprašytas p. 2.1.

Įregistravimo pagrindas: Statybos užbaigimo aktas, 2012-12-05, Nr. 23.45-SUA-404

Įrašas galioja: Nuo 2013-04-08

## 5. Valstybės ir savivaldybių žemės patikėjimo teisė: įrašų nėra

## 6. Kitos daiktinės teisės:

6.1.

Turto patikėjimo teisė

Patikėtinis: Valstybės įmonė "Automagistralė", a.k. 181270531

Daiktas: kelias (gatvė) Nr. 4400-2244-7056, aprašytas p. 2.1.

Įregistravimo pagrindas: Statybos užbaigimo aktas, 2012-12-05, Nr. 23.45-SUA-404

Įrašas galioja: Nuo 2013-04-08

## 7. Juridiniai faktai: įrašų nėra

## 8. Žymos: įrašų nėra

## 9. Specialiosios žemės ir miško naudojimo sąlygos: įrašų nėra

## 10. Daikto registravimas ir kadastro žymos:

10.1.

Suformuotas naujas (daikto registravimas)

Daiktas: kelias (gatvė) Nr. 4400-2244-7056, aprašytas p. 2.1.

Įregistravimo pagrindas: Nekilnojamojo daikto kadastro duomenų byla, 2011-11-11

Statybos užbaigimo aktas, 2012-12-05, Nr. 23.45-SUA-404

Įrašas galioja: Nuo 2013-04-03

10.2.

Kadastrinius matavimus atliko (kadastro žyma)

Uždaroji akcinė bendrovė "Geokada", a.k. 300019637

Daiktas: kelias (gatvė) Nr. 4400-2244-7056, aprašytas p. 2.1.

Įregistravimo pagrindas: Nekilnojamojo daikto kadastro duomenų byla, 2011-11-11

Kvalifikacijos pažymėjimas, Nr. 2M-M-957

Įrašas galioja: Nuo 2013-04-03

## 11. Registro pastabos ir nuorodos: įrašų nėra

## 12. Kita informacija: įrašų nėra

## 13. Informacija apie duomenų sandoriui tikslinimą: įrašų nėra

2015-10-15 15:03:21

Dokumentą atspausdino

ARVYDAS ŠERYS



VALSTYBĖS ĮMONĖ REGISTRŲ CENTRAS

Vincas Kudirkos g. 18-3, LT-03105 Vilnius, tel. (5) 2688 262, faks. (5) 2688 311, el.p. info@registrucentras.lt

## NEKILNOJAMOJO TURTO REGISTRO CENTRINIO DUOMENŲ BANKO IŠRAŠAS

2015-10-15 15:03:50

## 1. Nekilnojamojo turto registre įregistruotas turtas:

Registro Nr.: 44/1465495  
 Registro tipas: Statiniai  
 Sudarymo data: 2011-11-15  
 Vilniaus m. sav. Grigiškių m. Kauno Vokės g.  
 Registro tvarkytojas: Valstybės įmonės Registrų centro Vilniaus filialas

## 2. Nekilnojamieji daiktai:

2.1.

Kelias (gatvė) - Kauno Vokės gatvė  
 Vilniaus m. sav. Grigiškių m. Kauno Vokės g.  
 Aprašymas / pastabos: Kelio ruožas (0,022 km - 0,086 km). Ypatingas statinys.  
 Unikalus daikto numeris: 4400-2244-6926  
 Daikto pagrindinė naudojimo paskirtis: Kelių (gatvių)  
 Ilgis: 0.064 km  
 Dangas: Asfaltbetonis  
 Eismo juostų skaičius: Dvi  
 Gatvės kategorija: Pagalbinė  
 Atkūrimo sąnaudos (statybos vertė): 32727 Eur  
 Atkuriamoji vertė: 32727 Eur  
 Atkūrimo sąnaudų (statybos vertės) ir atkuriamosios vertės  
 nustatymo data: 2011-11-11  
 Vidutinė rinkos vertė: 32727 Eur  
 Vidutinės rinkos vertės nustatymo būdas: Atkuriamoji vertė  
 Vidutinės rinkos vertės nustatymo data: 2011-11-11  
 Kadastro duomenų nustatymo data: 2011-11-11

## 3. Daikto priklausiniai iš kito registro: įrašų nėra

## 4. Nuosavybė:

4.1.

Nuosavybės teisė  
 Savininkas: LIETUVOS RESPUBLIKA, a.k. 111105555  
 Daiktas: kelias (gatvė) Nr. 4400-2244-6926, aprašytas p. 2.1.  
 Įregistravimo pagrindas: Statybos užbaigimo aktas, 2012-12-05, Nr. 23.45-SUA-404  
 Įrašas galioja: Nuo 2013-04-08

## 5. Valstybės ir savivaldybių žemės patikėjimo teisė: įrašų nėra

## 6. Kitos daiktinės teisės:

6.1.

Turto patikėjimo teisė  
 Patikėtinis: Valstybės įmonė "Automagistralė", a.k. 181270531  
 Daiktas: kelias (gatvė) Nr. 4400-2244-6926, aprašytas p. 2.1.  
 Įregistravimo pagrindas: Statybos užbaigimo aktas, 2012-12-05, Nr. 23.45-SUA-404  
 Įrašas galioja: Nuo 2013-04-08

## 7. Juridiniai faktai: įrašų nėra

## 8. Žymos: įrašų nėra

## 9. Specialiosios žemės ir miško naudojimo sąlygos: įrašų nėra

## 10. Daikto registravimas ir kadastro žymos:

10.1.

Suformuotas naujas (daikto registravimas)  
 Daiktas: kelias (gatvė) Nr. 4400-2244-6926, aprašytas p. 2.1.  
 Įregistravimo pagrindas: Nekilnojamojo daikto kadastro duomenų byla, 2011-11-11  
 Statybos užbaigimo aktas, 2012-12-05, Nr. 23.45-SUA-404  
 Įrašas galioja: Nuo 2013-04-03

10.2.

Kadastrinius matavimus atliko (kadastro žyma)  
 Uždaroji akcinė bendrovė "Geokada", a.k. 300019637  
 Daiktas: kelias (gatvė) Nr. 4400-2244-6926, aprašytas p. 2.1.  
 Įregistravimo pagrindas: Nekilnojamojo daikto kadastro duomenų byla, 2011-11-11  
 Kvalifikacijos pažymėjimas, Nr. 2M-M-957  
 Įrašas galioja: Nuo 2013-04-03

## 11. Registro pastabos ir nuorodos: įrašų nėra

## 12. Kita informacija: įrašų nėra

## 13. Informacija apie duomenų sandoriui tikslinimą: įrašų nėra

2015-10-15 15:03:50

Dokumentą atspausdino

ARVYDAS ŠĖRYS



VALSTYBĖS ĮMONĖ REGISTRŲ CENTRAS

Vincio Kudirkos g. 18-3, LT-03105 Vilnius, tel. (5) 2688 262, faks. (5) 2688 311, el.p. info@registrucentras.lt

## NEKILNOJAMOJO TURTO REGISTRO CENTRINIO DUOMENŲ BANKO IŠRAŠAS

2015-10-15 15:04:52

## 1. Nekilnojamojo turto registre įregistruotas turtas:

Registro Nr.: 44/1374525  
 Registro tipas: Statiniai  
 Sudarymo data: 2010-07-08  
 Vilniaus m. sav. Grigiškių m. Vilniaus g.  
 Registro tvarkytojas: Valstybės įmonės Registrų centro Vilniaus filialas

## 2. Nekilnojamieji daiktai:

2.1.

Nuotekų šalinimo tinklai - Lietaus nuotekų tinklai  
 Vilniaus m. sav. Grigiškių m. Vilniaus g.  
 Aprašymas / pastabos: Ilgis - 2084,45 m  
 Unikalus daikto numeris: 4400-2068-7043  
 Daikto pagrindinė naudojimo paskirtis: Nuotekų šalinimo tinklų  
 Statybos pradžios metai: 2009  
 Statybos pabaigos metai: 2010  
 Baigtumo procentas: 100 %  
 Ilgis: 2084,45 m  
 Medžiaga: Plastiką  
 Nuotekų linijos reikšmė: Skirstomoji (kvartinė)  
 Nuotekų linijos rūšis: Renkamoji  
 Atkūrimo sąnaudos (statybos vertė): 259210 Eur  
 Fizinio nusidėvėjimo procentas: 0 %  
 Atkuriamoji vertė: 259210 Eur  
 Atkūrimo sąnaudų (statybos vertės) ir atkuriamosios vertės  
 nustatymo data: 2010-07-12  
 Vidutinė rinkos vertė: 259210 Eur  
 Vidutinės rinkos vertės nustatymo būdas: Atkuriamoji vertė  
 Vidutinės rinkos vertės nustatymo data: 2010-07-12  
 Kadastro duomenų nustatymo data: 2010-07-12

2.2.

Nuotekų šalinimo tinklai - Lietaus nuotekų tinklai  
 Vilniaus m. sav. Grigiškių m. Vilniaus g.  
 Aprašymas / pastabos: Ilgis - 1728,18 m  
 Unikalus daikto numeris: 4400-2077-5737  
 Daikto pagrindinė naudojimo paskirtis: Nuotekų šalinimo tinklų  
 Statybos pradžios metai: 2009  
 Statybos pabaigos metai: 2010  
 Baigtumo procentas: 100 %  
 Ilgis: 1728,18 m  
 Medžiaga: Plastiką  
 Nuotekų linijos reikšmė: Skirstomoji (kvartinė)  
 Nuotekų linijos rūšis: Renkamoji  
 Atkūrimo sąnaudos (statybos vertė): 253128 Eur  
 Fizinio nusidėvėjimo procentas: 0 %  
 Atkuriamoji vertė: 253128 Eur  
 Atkūrimo sąnaudų (statybos vertės) ir atkuriamosios vertės  
 nustatymo data: 2010-07-12  
 Vidutinė rinkos vertė: 253128 Eur  
 Vidutinės rinkos vertės nustatymo būdas: Atkuriamoji vertė  
 Vidutinės rinkos vertės nustatymo data: 2010-07-12  
 Kadastro duomenų nustatymo data: 2010-07-12

2.3.

Nuotekų šalinimo tinklai - Lietaus nuotekų tinklai  
 Vilniaus m. sav. Grigiškių m. Vilniaus g.  
 Aprašymas / pastabos: Ilgis - 370,31 m  
 Unikalus daikto numeris: 4400-2077-5759  
 Daikto pagrindinė naudojimo paskirtis: Nuotekų šalinimo tinklų  
 Statybos pradžios metai: 2009  
 Statybos pabaigos metai: 2010  
 Baigtumo procentas: 100 %  
 Ilgis: 370,31 m  
 Medžiaga: Plastiką  
 Nuotekų linijos reikšmė: Skirstomoji (kvartinė)  
 Nuotekų linijos rūšis: Renkamoji  
 Atkūrimo sąnaudos (statybos vertė): 36492 Eur  
 Fizinio nusidėvėjimo procentas: 0 %  
 Atkuriamoji vertė: 36492 Eur  
 Atkūrimo sąnaudų (statybos vertės) ir atkuriamosios vertės  
 nustatymo data: 2010-07-12  
 Vidutinė rinkos vertė: 36492 Eur  
 Vidutinės rinkos vertės nustatymo būdas: Atkuriamoji vertė  
 Vidutinės rinkos vertės nustatymo data: 2010-07-12  
 Kadastro duomenų nustatymo data: 2010-07-12

2.4.

Nuotekų šalinimo tinklai - Lietaus nuotekų tinklai  
 Vilniaus m. sav. Grigiškių m. Vilniaus g.  
 Aprašymas / pastabos: Ilgis - 5,26 m  
 Unikalus daikto numeris: 4400-2083-1803  
 Daikto pagrindinė naudojimo paskirtis: Nuotekų šalinimo tinklų  
 Statybos pradžios metai: 2009

Statybos pabaigos metai: 2010  
Baigtumo procentas: 100 %  
Ilgis: 5,26 m  
Medžiaga: Plastikas  
Nuotekų linijos reikšmė: Sklirstomoji (kvartinė)  
Nuotekų linijos rūšis: Kolektojinė  
Atkūrimo sąnaudos (statybos vertė): 339 Eur  
Fizinio nusidėvėjimo procentas: 0 %  
Atkuriamoji vertė: 339 Eur  
Atkūrimo sąnaudų (statybos vertės) ir atkuriamosios vertės  
nustatymo data: 2010-07-12  
Vidutinė rinkos vertė: 339 Eur  
Vidutinės rinkos vertės nustatymo būdas: Atkuriamoji vertė  
Vidutinės rinkos vertės nustatymo data: 2010-07-12  
Kadastro duomenų nustatymo data: 2010-07-12

---

**3. Daikto priklausiniai iš kito registro: įrašų nėra**

---

**4. Nuosavybė:**

4.1.

Nuosavybės teisė  
Savininkas: LIETUVOS RESPUBLIKA, a.k. 111105555  
Daiktas: nuotekų šalinimo tinklai Nr. 4400-2068-7043, aprašyti p. 2.1.  
nuotekų šalinimo tinklai Nr. 4400-2077-5737, aprašyti p. 2.2.  
nuotekų šalinimo tinklai Nr. 4400-2077-5759, aprašyti p. 2.3.  
nuotekų šalinimo tinklai Nr. 4400-2083-1803, aprašyti p. 2.4.  
Įregistravimo pagrindas: Pripažinimo tinkamu naudoti aktas, 2010-07-23  
Įrašas galioja: Nuo 2010-12-16

---

**5. Valstybės ir savivaldybių žemės patikėjimo teisė: įrašų nėra**

---

**6. Kitos daiktinės teisės:**

6.1.

Turto patikėjimo teisė  
Patikėtinis: Valstybės įmonė "Automagistralė", a.k. 181270531  
Daiktas: nuotekų šalinimo tinklai Nr. 4400-2068-7043, aprašyti p. 2.1.  
nuotekų šalinimo tinklai Nr. 4400-2077-5737, aprašyti p. 2.2.  
nuotekų šalinimo tinklai Nr. 4400-2077-5759, aprašyti p. 2.3.  
nuotekų šalinimo tinklai Nr. 4400-2083-1803, aprašyti p. 2.4.  
Įregistravimo pagrindas: Pripažinimo tinkamu naudoti aktas, 2010-07-23  
Įrašas galioja: Nuo 2010-12-16

---

**7. Juridiniai faktai: įrašų nėra**

---

**8. Žymos: įrašų nėra**

---

**9. Specialiosios žemės ir miško naudojimo sąlygos: įrašų nėra**

---

**10. Daikto registravimas ir kadastro žymos:**

10.1.

Kadastrinius matavimus atliko (kadastro žyma)  
UAB "MATAVIMŲ SFERA", a.k. 302335986  
Daiktas: nuotekų šalinimo tinklai Nr. 4400-2068-7043, aprašyti p. 2.1.  
nuotekų šalinimo tinklai Nr. 4400-2077-5737, aprašyti p. 2.2.  
nuotekų šalinimo tinklai Nr. 4400-2077-5759, aprašyti p. 2.3.  
nuotekų šalinimo tinklai Nr. 4400-2083-1803, aprašyti p. 2.4.  
Įregistravimo pagrindas: Nekilnojamojo daikto kadastro duomenų byla, 2010-07-12  
Kvalifikacijos pažymėjimas, Nr. 2M-M-323  
Įrašas galioja: Nuo 2010-12-09

10.2.

Suformuotas naujas (daikto registravimas)  
Daiktas: nuotekų šalinimo tinklai Nr. 4400-2068-7043, aprašyti p. 2.1.  
nuotekų šalinimo tinklai Nr. 4400-2077-5737, aprašyti p. 2.2.  
nuotekų šalinimo tinklai Nr. 4400-2077-5759, aprašyti p. 2.3.  
nuotekų šalinimo tinklai Nr. 4400-2083-1803, aprašyti p. 2.4.  
Įregistravimo pagrindas: Nekilnojamojo daikto kadastro duomenų byla, 2010-07-12  
Pripažinimo tinkamu naudoti aktas, 2010-07-23  
Įrašas galioja: Nuo 2010-12-09

---

**11. Registro pastabos ir nuorodos: įrašų nėra**

---

**12. Kita informacija: įrašų nėra**

---

**13. Informacija apie duomenų sandoriui tikslinimą: įrašų nėra**

---

2015-10-15 15:04:52

Dokumentą atspausdino

ARVYDAS ŠERYS



## VALSTYBĖS ĮMONĖ REGISTRŲ CENTRAS

Vincas Kudirkos g. 18-3, LT-03105 Vilnius, tel. (5) 2688 262, faks. (5) 2688 311, el.p. info@registrucentras.lt

## NEKILNOJAMOJO TURTO REGISTRO CENTRINIO DUOMENŲ BANKO IŠRAŠAS

## 1. Nekilnojamojo turto registre įregistruotas turtas:

2015-10-15 15:07:24

Registro Nr.: 44/1466232

Registro tipas: Statiniai

Sudarymo data: 2011-11-17

Vilniaus m. sav. Grigiškių m.

Registro tvarkytojas: Valstybės įmonės Registrų centro Vilniaus filialas

## 2. Nekilnojamieji daiktai:

2.1.

Nuotekų šalinimo tinklai - Lietaus kanalizacijos vamzdynas  
Vilniaus m. sav. Grigiškių m.

Aprašymas / pastabos: Ypatingas statinys

Unikalus daikto numeris: 4400-2246-1221

Daikto pagrindinė naudojimo paskirtis: Nuotekų šalinimo tinklų

Pažymėjimas plane: L12-L15

Statybos pradžios metai: 2011

Statybos pabaigos metai: 2011

Baigtumo procentas: 100 %

Ilgis: 595.45 m

Medžiaga: Polivinilchloridas

Nuotekų linijos reikšmė: Skirstomoji (kvartalinė)

Nuotekų linijos rūšis: Renkamoji

Atkūrimo sąnaudos (statybos vertė): 66274 Eur

Atkuriamoji vertė: 66274 Eur

Atkūrimo sąnaudų (statybos vertės) ir atkuriamosios vertės

nustatymo data: 2011-11-18

Vidutinė rinkos vertė: 66274 Eur

Vidutinės rinkos vertės nustatymo būdas: Atkuriamoji vertė

Vidutinės rinkos vertės nustatymo data: 2011-11-18

Kadastro duomenų nustatymo data: 2011-11-18

2.2.

Nuotekų šalinimo tinklai - Lietaus kanalizacijos vamzdynas  
Vilniaus m. sav. Grigiškių m.

Aprašymas / pastabos: Ypatingas statinys

Unikalus daikto numeris: 4400-2246-1204

Daikto pagrindinė naudojimo paskirtis: Nuotekų šalinimo tinklų

Pažymėjimas plane: L16-L19

Statybos pradžios metai: 2011

Statybos pabaigos metai: 2011

Baigtumo procentas: 100 %

Ilgis: 437.74 m

Medžiaga: Polivinilchloridas

Nuotekų linijos reikšmė: Skirstomoji (kvartalinė)

Nuotekų linijos rūšis: Renkamoji

Atkūrimo sąnaudos (statybos vertė): 49545 Eur

Atkuriamoji vertė: 49545 Eur

Atkūrimo sąnaudų (statybos vertės) ir atkuriamosios vertės

nustatymo data: 2011-11-18

Vidutinė rinkos vertė: 49545 Eur

Vidutinės rinkos vertės nustatymo būdas: Atkuriamoji vertė

Vidutinės rinkos vertės nustatymo data: 2011-11-18

Kadastro duomenų nustatymo data: 2011-11-18

2.3.

Nuotekų šalinimo tinklai - Lietaus kanalizacijos vamzdynas  
Vilniaus m. sav. Grigiškių m.

Aprašymas / pastabos: Ypatingas statinys

Unikalus daikto numeris: 4400-2246-1232

Daikto pagrindinė naudojimo paskirtis: Nuotekų šalinimo tinklų

Pažymėjimas plane: L20-L22

Statybos pradžios metai: 2011

Statybos pabaigos metai: 2011

Baigtumo procentas: 100 %

Ilgis: 152.70 m

Medžiaga: Polivinilchloridas

Nuotekų linijos reikšmė: Skirstomoji (kvartalinė)

Nuotekų linijos rūšis: Renkamoji

Atkūrimo sąnaudos (statybos vertė): 14846 Eur

Atkuriamoji vertė: 14846 Eur

Atkūrimo sąnaudų (statybos vertės) ir atkuriamosios vertės

nustatymo data: 2011-11-18

Vidutinė rinkos vertė: 14846 Eur

Vidutinės rinkos vertės nustatymo būdas: Atkuriamoji vertė

Vidutinės rinkos vertės nustatymo data: 2011-11-18

Kadastro duomenų nustatymo data: 2011-11-18

## 3. Daikto priklausiniai iš kito registro: įrašų nėra

## 4. Nuosavybė:

4.1.

Nuosavybės teisė

Savininkas: LIETUVOS RESPUBLIKA, a.k. 111105555

Daiktas: nuotekų šalinimo tinklai Nr. 4400-2246-1204, aprašyti p. 2.2.  
nuotekų šalinimo tinklai Nr. 4400-2246-1221, aprašyti p. 2.1.  
nuotekų šalinimo tinklai Nr. 4400-2246-1232, aprašyti p. 2.3.  
[registravimo pagrindas: Statybos užbaigimo aktas, 2012-12-05, Nr. 23.45-SUA-404  
[rašas galioja: Nuo 2013-04-08

5. Valstybės ir savivaldybių žemės patikėjimo teisė: [rašų nėra

6. Kitos daiktinės teisės :

6.1.

Turto patikėjimo teisė  
Patikėtinis: Valstybės įmonė "Automagistralė", a.k. 181270531  
Daiktas: nuotekų šalinimo tinklai Nr. 4400-2246-1204, aprašyti p. 2.2.  
nuotekų šalinimo tinklai Nr. 4400-2246-1221, aprašyti p. 2.1.  
nuotekų šalinimo tinklai Nr. 4400-2246-1232, aprašyti p. 2.3.  
[registravimo pagrindas: Statybos užbaigimo aktas, 2012-12-05, Nr. 23.45-SUA-404  
[rašas galioja: Nuo 2013-04-08

7. Juridiniai faktai: [rašų nėra

8. Žymos: [rašų nėra

9. Specialiosios žemės ir miško naudojimo sąlygos: [rašų nėra

10. Daikto registravimas ir kadastro žymos:

10.1.

Suformuotas naujas (daikto registravimas)  
Daiktas: nuotekų šalinimo tinklai Nr. 4400-2246-1204, aprašyti p. 2.2.  
nuotekų šalinimo tinklai Nr. 4400-2246-1221, aprašyti p. 2.1.  
nuotekų šalinimo tinklai Nr. 4400-2246-1232, aprašyti p. 2.3.  
[registravimo pagrindas: Nekilnojamojo daikto kadastro duomenų byla, 2011-11-18  
Statybos užbaigimo aktas, 2012-12-05, Nr. 23.45-SUA-404  
[rašas galioja: Nuo 2013-04-04

10.2.

Kadastrinius matavimus atliko (kadastro žyma)  
Uždaroji akcinė bendrovė "Geokada", a.k. 300019637  
Daiktas: nuotekų šalinimo tinklai Nr. 4400-2246-1204, aprašyti p. 2.2.  
nuotekų šalinimo tinklai Nr. 4400-2246-1221, aprašyti p. 2.1.  
nuotekų šalinimo tinklai Nr. 4400-2246-1232, aprašyti p. 2.3.  
[registravimo pagrindas: Nekilnojamojo daikto kadastro duomenų byla, 2011-11-18  
Kvalifikacijos pažymėjimas, Nr. 2M-M-1350  
[rašas galioja: Nuo 2013-04-04

11. Registro pastabos ir nuorodos: [rašų nėra

12. Kita informacija: [rašų nėra

13. Informacija apie duomenų sandoriui tikslinimą: [rašų nėra

2015-10-15 15:07:24

Dokumentą atspausdino

ARVYDAS ŠĖRYS



VALSTYBĖS ĮMONĖ "AUTOMAGISTRALĖ"

Kodas 181270531 Kauno g. 14, LT-21372 Vievis, Tel. 8 528 26 395, Faks. 8 528 26 917, El.p. automagistrale@automagistrale.lt

Lietuvos automobilių kelių direkcijai  
prie Susisiekimo ministerijos

2014-04-23 Nr. 04-01-140

Valstybės turto skyriui

DĖL NEKILNOJAMOJO TURTO PERDAVIMO VILNIAUS MIESTO SAVIVALDYBEI

Prašome leisti perduoti Vilniaus miesto savivaldybės nuosavybės savarankiškosioms savivaldybių funkcijoms įgyvendinti šį valstybei nuosavybės teise priklausančią ir šiuo metu valstybės įmonės „Automagistrėlė“ patikėjimo teise valdomą nekilnojamąjį turtą, kurio bendra likutinė vertė 2014 m. gegužės mėn. 1 d. yra 9 034 747 Lt (devyni milijonai trisdešimt keturi tūkstančiai septyni šimtai keturiasdešimt septyni litai):

1. kelią – 3 jungiamąjį kelią (registro įrašo Nr. 44/1374108, uniklaus Nr. 4400-2067-9309, ilgis – 0,503 km, likutinė vertė 2014 m. gegužės 01 d. – 662 244 litai), esantį Vilniaus m. sav. Grigiškių m.;
2. kelią – 2 jungiamąjį kelią (registro įrašo Nr. 44/1374052, uniklaus Nr. 4400-2067-8133, ilgis – 0,470 km, likutinė vertė 2014 m. gegužės 01 d. – 972 507 litai), esantį Vilniaus m. sav. Grigiškių m.;
3. kelią – 1 jungiamąjį kelią (registro įrašo Nr. 44/1465493, uniklaus Nr. 4400-2244-6904, ilgis – 1,044 km, likutinė vertė 2014 m. gegužės 01 d. – 5 397 779 litai), esantį Vilniaus m. sav. Grigiškių m.;
4. gatvę - Santakos gatvę (registro įrašo Nr. 44/1465499, uniklaus Nr. 4400-2244-7056, ilgis – 0,080 km, likutinė vertė 2014 m. gegužės 01 d. – 120 971 litas), esantį Vilniaus m. sav. Grigiškių m. Santakos g.;
5. gatvę – Kauno Vokės gatvę (registro įrašo Nr. 44/1465495, uniklaus Nr. 4400-2244-6926, ilgis – 0,064 km, likutinė vertė 2014 m. gegužės 01 d. – 99 779 litai), esantį Vilniaus m. sav. Grigiškių m. Kauno Vokės g.;
6. nuotekų liniją – lietaus nuotekų tinklus (registro įrašo Nr. 44/1374525, unikalus Nr. 4400-2068-7043, ilgis – 2084,45 m, likutinė vertė 2014 m. gegužės 01 d. – 687 287 litai), esantį Vilniaus m. sav. Grigiškių. Vilniaus g.;
7. nuotekų liniją – lietaus nuotekų tinklus (registro įrašo Nr. 44/1374525, unikalus Nr. 4400-2077-5737, ilgis – 1728,18 m, likutinė vertė 2014 m. gegužės 01 d. – 569 817 litai), esantį Vilniaus m. sav. Grigiškių. Vilniaus g.;
8. nuotekų liniją – lietaus nuotekų tinklus (registro įrašo Nr. 44/1374525, unikalus Nr. 4400-2077-5759, ilgis – 370,31 m, likutinė vertė 2014 m. gegužės 01 d. – 122 099 litai), esantį Vilniaus m. sav. Grigiškių. Vilniaus g.;
9. nuotekų liniją – lietaus nuotekų tinklus (registro įrašo Nr. 44/1374525, unikalus Nr. 4400-2068-1002, ilgis – 5,23 m, likutinė vertė 2014 m. gegužės 01 d. – 1 754 litai), esantį Vilniaus m. sav. Grigiškių. Vilniaus g.;
10. nuotekų liniją – lietaus kanalizacijos vamzdyną (registro įrašo Nr. 44/1466232, unikalus Nr. 4400-2246-1221, ilgis – 595,45 m, likutinė vertė 2014 m. gegužės 01 d. – 202 057 litai), esantį Vilniaus m. sav. Grigiškių m.;
11. nuotekų liniją – lietaus kanalizacijos vamzdyną (registro įrašo Nr. 44/1466232, unikalus Nr. 4400-2246-1204, ilgis – 437,74 m, likutinė vertė 2014 m. gegužės 01 d. – 151 055 litai), esantį Vilniaus m. sav. Grigiškių m.;

12. nuotekų liniją – lietaus kanalizacijos vamzdyną (registro įrašo Nr. 44/1466232, unikalus Nr. 4400-2246-1232, ilgis – 152,70 m, likutinė vertė 2014 m. gegužės 01 d. – 45 263 litų) , esantį Vilniaus m. sav. Grigiškių m.;

Perdavus nurodytą turtą, VĮ "Automagistralė" turto vertės sumažėjimas turės būti registruojamas valstybės įmonės turto, kuris pagal įstatymus gali būti tik valstybės nuosavybė, atitinkantis kapitalas, dalyje, Perdavus nurodytą turtą Vilniaus miesto savivaldybei, valstybės įmonės "Automagistralė" išpareigojimai neviršys 1/3 likusio įmonės savininko kapitalo.

Direktorius



Vladislovas Molis

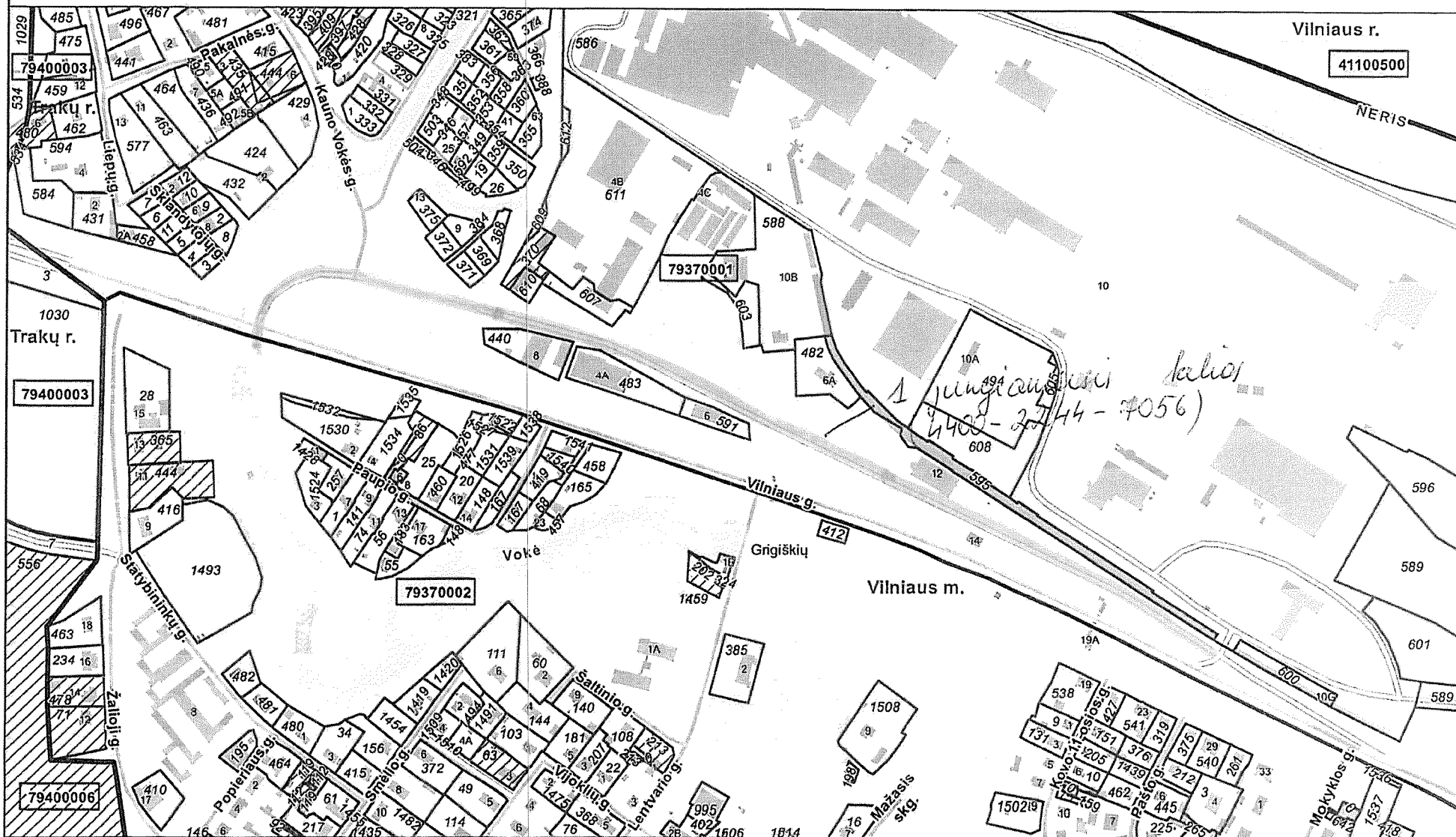




VALSTYBĖS ĮMONĖ REGISTRŲ CENTRAS  
Vincio Kudirkos g. 18-3, LT-03105 Vilnius

## KADASTRO ŽEMĖLAPIO IŠTRAUKA

Mastelis 1:5000



Atspausdinta: 2014-10-27 14:50:54  
Vykdytojas: RASA ČESNULEVIČIENĖ

00

Adreso numeris

000

Žemės sklypo numeris

00000000

Kadastrinio bloko numeris

— Savivaldybės riba

— Kadastrinio vietovės riba

— Kadastrinio bloko riba

— Inžineriniai statiniai

— Geodeziškai matuoti sklypai

— Preliminariai matuoti sklypai

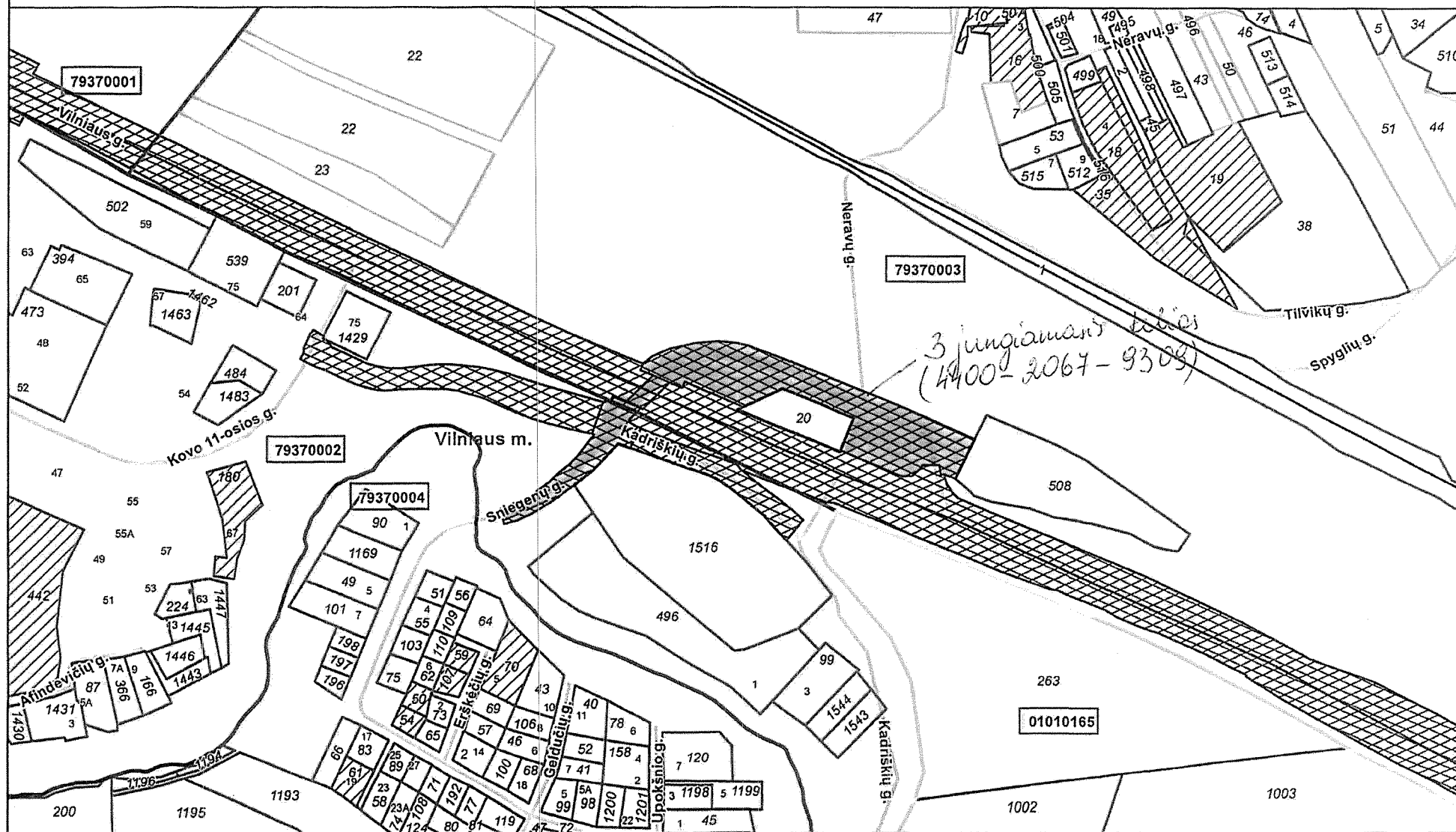
— Koreguotini sklypai



VALSTYBĖS ĮMONĖ REGISTRŲ CENTRAS  
Vincio Kudirkos g. 18-3, LT-03105 Vilnius

## KADASTRO ŽEMĖLAPIO IŠTRAUKA

Mastelis 1:5000



Atspausdinta: 2014-10-27 09:31:58  
Vykdytojas: RASA ČESNULEVIČIENĖ

00

Adreso numeris

000

Žemės sklypo numeris

00000000

Kadastro bloko numeris

— Savivaldybės riba

— Kadastro vietovės riba

— Kadastro bloko riba

— Inžineriniai statiniai

— Geodeziškai matuoti sklypai

— Preliminariai matuoti sklypai

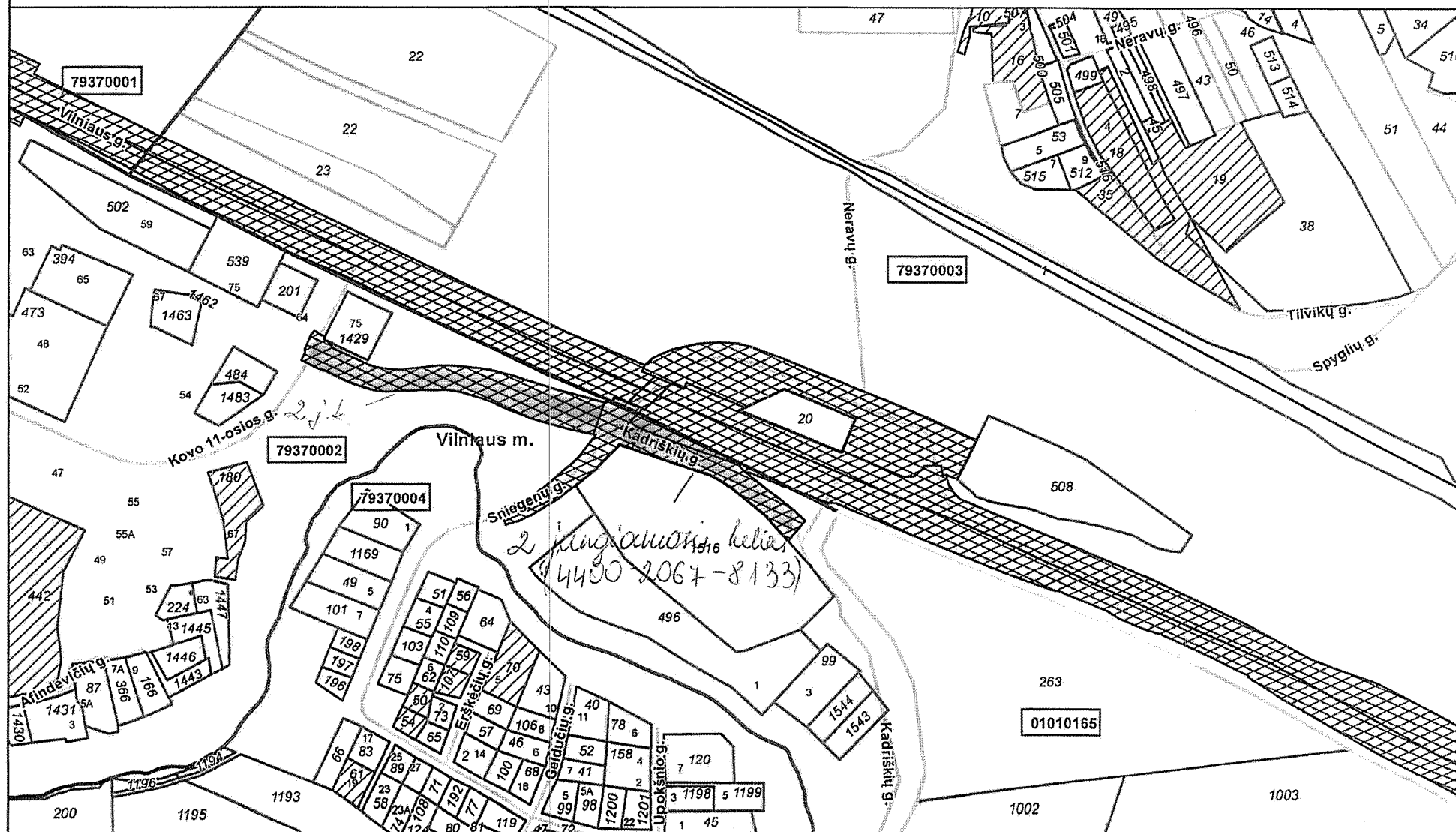
— Koreguotini sklypai



VALSTYBĖS ĮMONĖ REGISTRŲ CENTRAS  
Vinco Kudirkos g. 18-3, LT-03105 Vilnius

## KADASTRO ŽEMĖLAPIO IŠTRAUKA

Mastelis 1:5000



Atspausdinta: 2014-10-27 09:31:58  
Vykdytojas: RASA ČESNULEVIČIENĖ

00  
000  
00000000

Adreso numeris  
Žemės sklypo numeris  
Kadastro bloko numeris

Savivaldybės riba  
Kadastro vietovės riba  
Kadastro bloko riba  
Inžineriniai statiniai

Geodeziškai matuoti sklypai  
Preliminariai matuoti sklypai  
Koreguotini sklypai



15 143 04 24 €  
VALSTYBĖS ĮMONĖ TURTO BANKAS

euras.lt

Valstybės įmonė „Automagistrėlė“

El. p.: [sigitas.kankevicius@automagistrale.lt](mailto:sigitas.kankevicius@automagistrale.lt)  
[automagistrale@automagistrale.lt](mailto:automagistrale@automagistrale.lt)


2015-04-24 Nr. (10.3-22)-SK4- 2954  
I 2015-04-09 Nr. 04-01-121

ORIGINALAS NEBUS SIUNČIAMAS


### DĖL ĮSAKYMO DERINIMO

Valstybės įmonė Turto bankas, vykdydama centralizuotai valdomo valstybės turto valdytojo funkcijas, sutinka, kad VI „Automagistrėlė“ patikėjimo teise valdomas nekilnojamasis turtas, esantis Vilniaus m. sav., Grigiškių m., kurių unikalūs numeriai 4400-2244-6904, 4400-2067-8133, 4400-2067-9309, 4400-2244-7056, 04400-2244-6926, 4400-2068-7043, 4400-2077-5737, 4400-2077-5759, 4400-2083-1803, 4400-2246-1221, 4400-2246-1204, 4400-246-1232, vadovaujantis Lietuvos Respublikos valstybės ir savivaldybių turto valdymo, naudojimo ir disponavimo juo įstatymo 26 str. 1 dalies 8 punktu, būtų pripažintas nereikalingu valstybės funkcijų įgyvendinimui.

Generalinio direktoriaus pavaduotojas,  
laikinais atliekantis generalinio direktoriaus funkcijas

  
Arnoldas Burkovskis

S. Kankevičius

  
2015.04.24

Rita Mažeikienė, tel. (8-5) 278 0983, mob. (8-688) 85180, el. p.: [Rita.Mazeikienė@turtas.lt](mailto:Rita.Mazeikienė@turtas.lt)

Valstybės įmonė  
Kęstutio g. 45  
LT-08124 Vilnius

Tel.: (8 5) 278 0900, 278 0909  
Faks. (8 5) 275 1155  
El. p. [info@turtas.lt](mailto:info@turtas.lt)  
<http://www.turtas.lt>

Duomenys kaupiami ir saugomi  
Juridinių asmenų registre  
Kodas 112021642  
PVM mokėtojo kodas LT 120216411



**LIETUVOS AUTOMOBILIŲ KELIŲ DIREKCIJA  
PRIE SUSISIEKIMO MINISTERIJOS**

Valstybės įmonei „Automagistrėlė“

2014-04-29

Nr. 6.42/2-2020

į 2014-04-23

Nr. 04-01-140

**DĖL NEKILNOJAMOJO TURTO PERDAVIMO**

Lietuvos automobilių kelių direkcija prie Susisiekimo ministerijos neprieštarauja, kad Vilniaus miesto savivaldybės nuosavybės savivaldybių savarankiškosioms funkcijoms įgyvendinti būtų perduotas 2014 m. balandžio 23 d. rašte Nr. 04-01-140 „Dėl nekilnojamojo turto perdavimo Vilniaus miesto savivaldybei“ nurodytas valstybei nuosavybės teise priklausantis ir valstybės įmonės „Automagistrėlė“ patikėjimo teise valdomas nekilnojamasis turtas.

Pažymime, kad minėtas turtas Vilniaus miesto savivaldybės nuosavybės galės būti perduotas tik Lietuvos Respublikos Vyriausybei priėmus nutarimą. Tam, kad būtų parengtas Lietuvos Respublikos Vyriausybės nutarimo projektas, Vilniaus miesto savivaldybės taryba turi priimti sprendimą, kuriame būtų nurodytas norimas perimti turtas.

Direktorius

Skirmantas Skrinkas

**ORIGINALAS NEBUS  
IŠSIŪSTAS**

R. Česnulevičienė, tel. (8 5) 232 9697, el.p. [rasa.cesnuleviciene@lakd.lt](mailto:rasa.cesnuleviciene@lakd.lt)

Biudžetinė įstaiga  
J. Basanavičiaus g. 36/2  
LT-03109 Vilnius

Tel. (8 5) 232 9600  
Faks. (8 5) 232 9609  
El. p. [lakd@lakd.lt](mailto:lakd@lakd.lt)

Duomenys kaupiami ir saugomi  
Juridinių asmenų registre  
Kodas 188710638



# NEKILNOJAMOJO TURTO OBJEKTO KADASTRINIŲ MATAVIMŲ BYLA

TOMAS

Nekilnojamo turto objektas: Inžineriniai statiniai  
Žemės sklypo kadastrinis Nr.:

Bylos Nr.:

Registro Nr.: 44/1466232

Adresas: 1-as jungiamasis kelias, Grigiškių m.,  
Vilniaus m.sav.

Lapų skaičius : 15

Bylos Nr.:  
Registro Nr.: 44/1466232  
Tomo Nr.:

10

(pareigns)

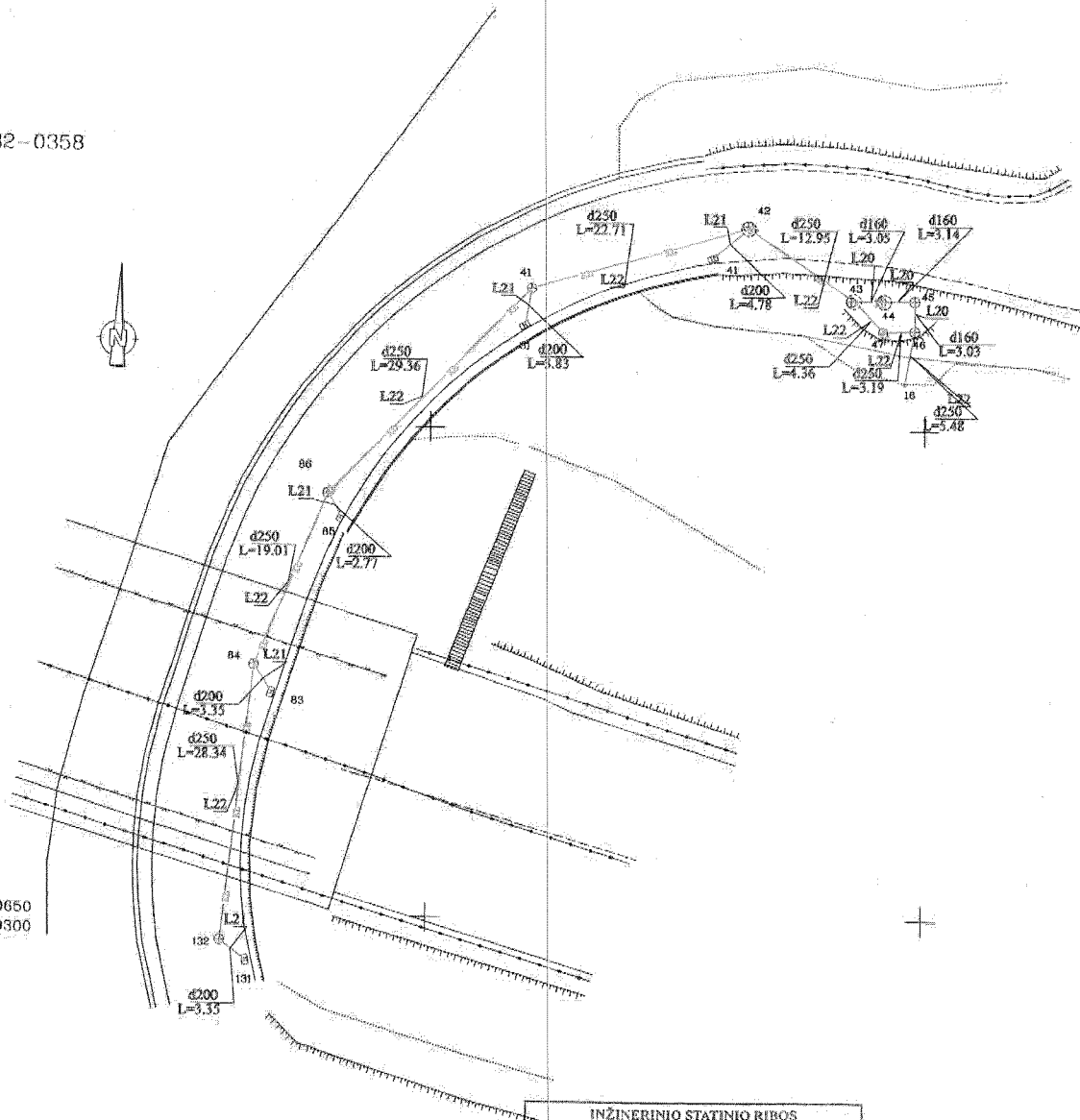
(parañas)

(vardas ir pavardė)

# ISDĖSTYMO PLANAS M1:500

x= 6060750  
y= 569400

73/32-0358

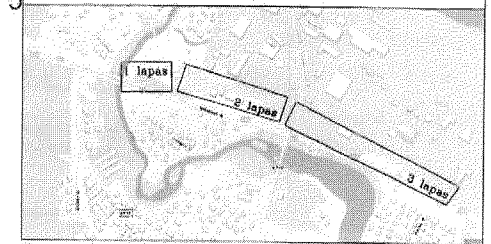


x= 6060650  
y= 569300

INŽINERINIO STATINIO RIBOS  
PAŽYMĖTOS KADASTRO ŽEMĖLAPYJE  
2013 -- 04 -- 04  
(data)  
VI Registrų centro Vilniaus filialas  
Vilniaus kadastro specialistė *SBM*  
(paraišius) (patvirtas) (vardas, pavardė)

Svetlana Gembickienė

## Isdėstymo schema



## TRASOS ILGAI:

L12 (200mm)	124,72 m
L13 (315mm)	83,58 m
L14 (400mm)	376,41 m
L15 (250mm)	8,74 m
L16 (200mm)	70,47 m
L17 (250mm)	144,81 m
L18 (315mm)	209,59 m
L19 (160mm)	12,87 m
L20 (160mm)	9,22 m
L21 (200mm)	18,08 m
L22 (250mm)	125,40 m

IŠ VISO: 1185,89 m

PASTABA: Planas sudarytas remiantis UAB "Geokados" vykdytojo J. Kašėtos 2011.11.05 atlikta lietaus kanalizacijos geodezine nuotrauka.

Projekto parengėjas	UAB "Geokada"
Užsakovas	UAB "Geokada"
Projekto (nuotrauka)	UAB "Geokada"
Užsakovas	UAB "Geokada"
Užsakovas	UAB "Geokada"

**Geokada**

Licencijos Nr. G-675-(666)

Pareigos	Pasirašas	Vardas, pavardė	Data
Tech. Direktorius		Juozas Kašėta	2011-11-15
Medininkas		Juozas Kašėta	2011-11-15
Lapų skaičius	Lapų Nr.		
3			





# IŠDĖSTYMO PLANAS M1:500

Objekto pavadinimas	Lietaus kanalizacijos vamzdžius
Gatvė	1-ą jungiamasis kelias
Kaimas (miestelis)	
Miestas	Origijūnų m.
Savivaldybė	Vilniaus m.sav.

## KOORDINACIJŲ ŽINIARAŠTIS

Koordinacijų sistemos KS-94					
Taško Nr.	X	Y	Taško Nr.	X	Y
131	6060645.39	569331.88	110	6060634.71	569700.93
132	6060647.44	569329.23	117	6060620.43	569727.52
84	6060675.80	569332.40	118	6060621.16	569729.85
86	6060693.18	569339.63	175	6060594.64	569766.15
41	6060714.18	569360.17	174	6060600.12	569768.85
42	6060720.42	569382.00	173	6060600.38	569770.41
43	6060713.11	569392.89	184	6060574.71	569828.35
44	6060713.11	569395.74	183	6060572.13	569831.38
45	6060713.14	569398.88	181	6060567.03	569833.99
46	6060710.11	569398.90	182	6060564.54	569828.67
83	6060672.75	569334.16	55	6060582.06	569827.04
85	6060690.73	569340.93	56	6060559.29	569832.55
31	6060710.40	569359.46	245	6060554.83	569883.44
41	6060717.35	569378.34	244	6060551.58	569885.66
47	6060709.97	569395.71	241	6060523.46	569907.79
16	6060704.73	569397.87	242	6060530.51	569911.38
17	6060682.07	569452.52	243	6060532.34	569910.53
88	6060691.47	569468.20	204	6060521.86	569932.59
87	6060694.64	569468.87	203	6060519.93	569933.42
66	6060693.75	569471.49	3	6060501.96	569952.73
65	6060692.98	569474.49	2	6060508.54	569957.07
84	6060692.15	569478.15	202	6060510.57	569956.33
89	6060689.25	569477.14	14	6060491.32	569975.10
83	6060701.65	569480.07	12	6060498.27	569979.83
62	6060698.75	569491.11	13	6060497.24	569984.47
61	6060699.93	569494.03	25	6060471.55	570038.24
76	6060683.91	569547.41	24	6060467.79	570042.37
74	6060685.49	569549.42	89	6060443.65	570096.74
75	6060691.80	569549.18	82	6060440.31	570100.97
84	6060668.91	569592.51	88	6060436.62	570090.08
85	6060671.98	569594.19	93	6060419.14	570146.15
86	6060673.79	569594.29	110	6060406.18	570189.08
149	6060658.76	569643.90	101a	6060400.48	570165.66
148	6060654.14	569646.84	109	6060400.38	570168.55
147	6060651.87	569648.32	102	6060403.39	570176.75
146	6060650.01	569646.39	107	6060389.03	570186.84
145	6060655.54	569658.65	108	6060393.02	570190.17
144	6060656.90	569660.74	117	6060364.51	570220.97
101a	6060639.02	569679.24	116	6060364.59	570224.77
102a	6060645.47	569681.30	118	6060370.44	570224.85
103a	6060645.54	569684.23	119	6060369.67	570228.12
107	6060628.22	569691.69	120	6060368.98	570248.84
108	6060623.94	569700.56	115	6060360.65	570231.20
109	6060627.05	569702.80	185	6060351.31	570227.00

Žiniaraštį sudarė

Juozas Kašėta

(vardas ir pavardė)

(paršius)

2011.11.18.

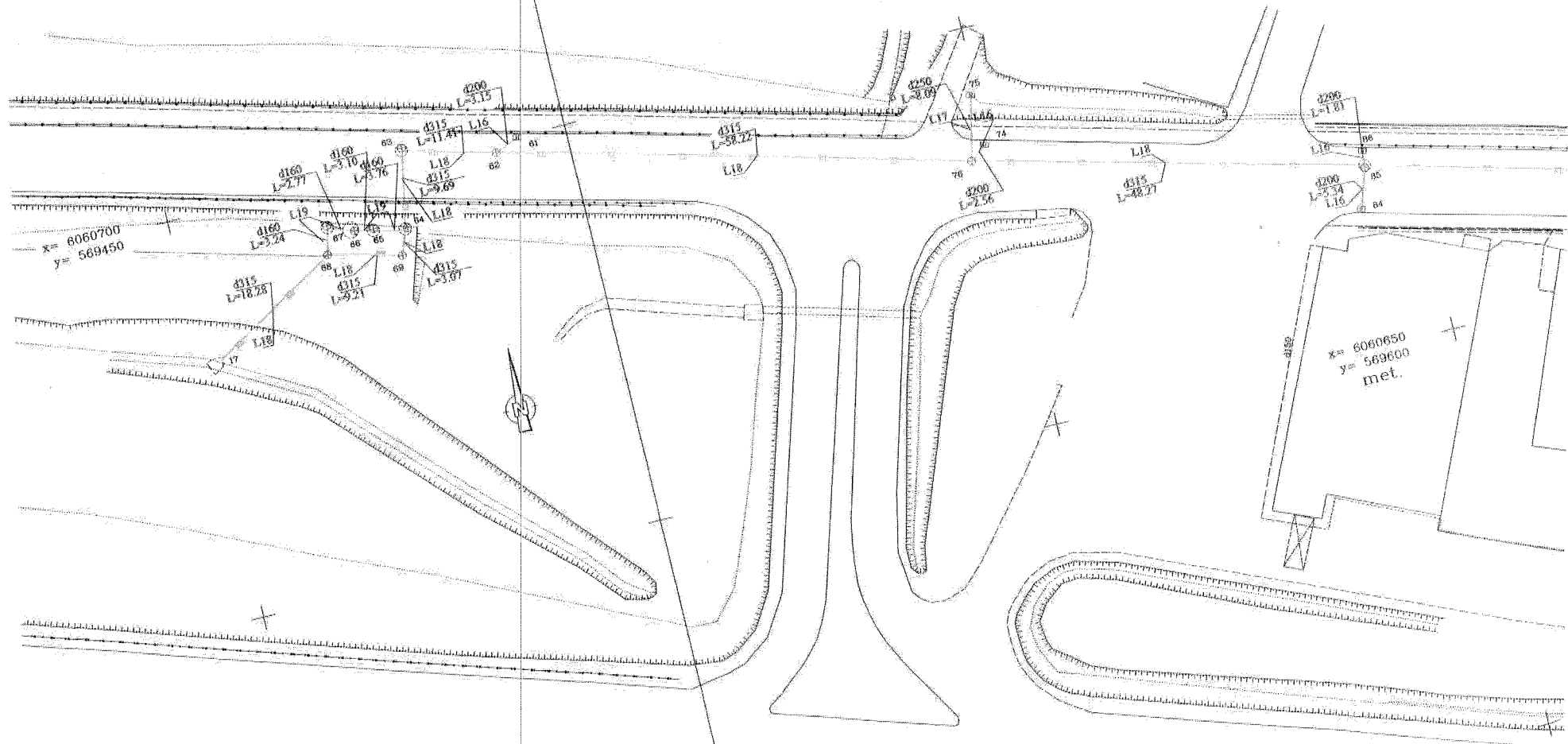
(data)

A.V.

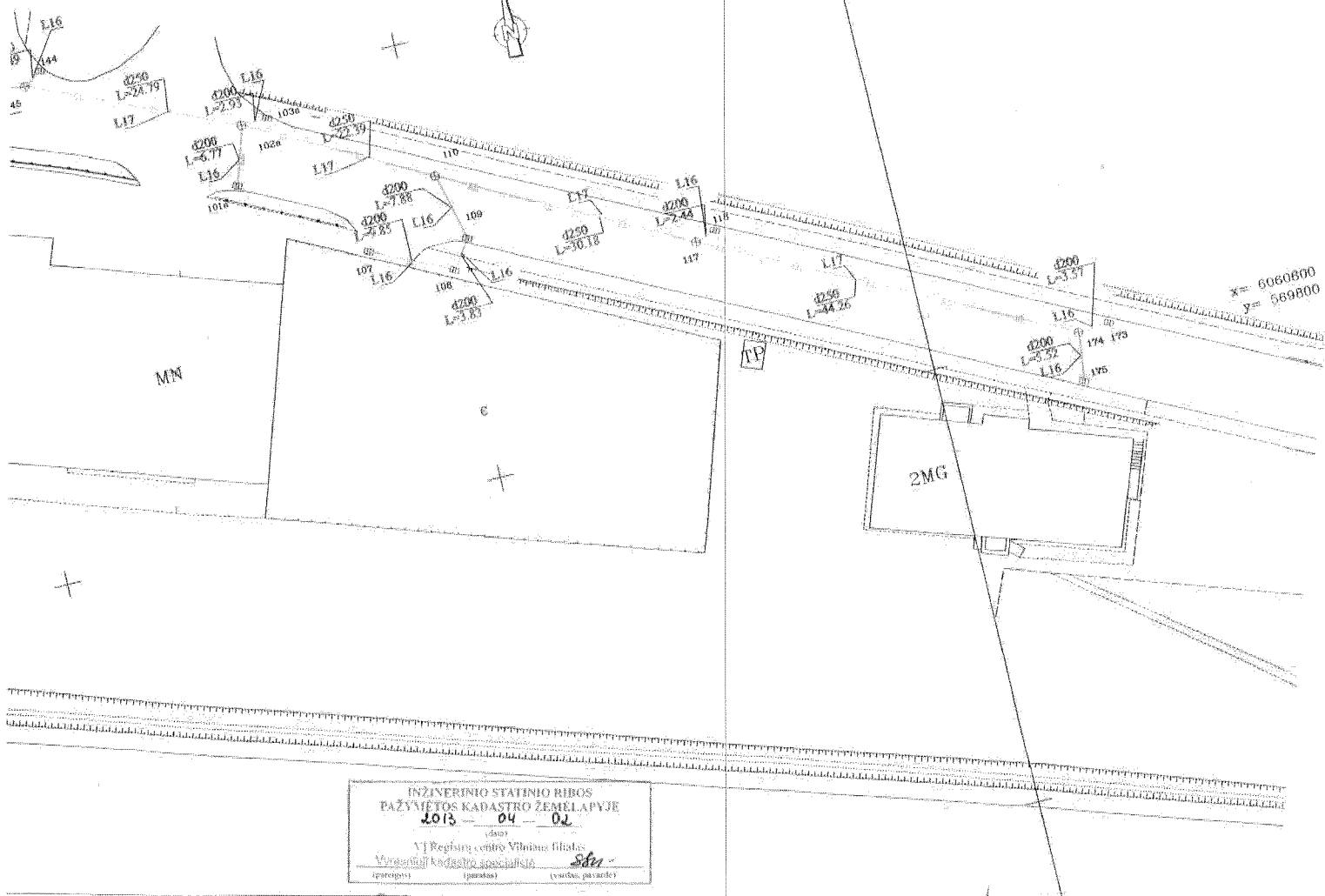
Projekto parengė: 2011.11.18.  
 Projektą patvirtino: 2011.11.18.  
 Projektą patvirtino: 2011.11.18.  
 Projektą patvirtino: 2011.11.18.

73/32-0359

7/32-0359



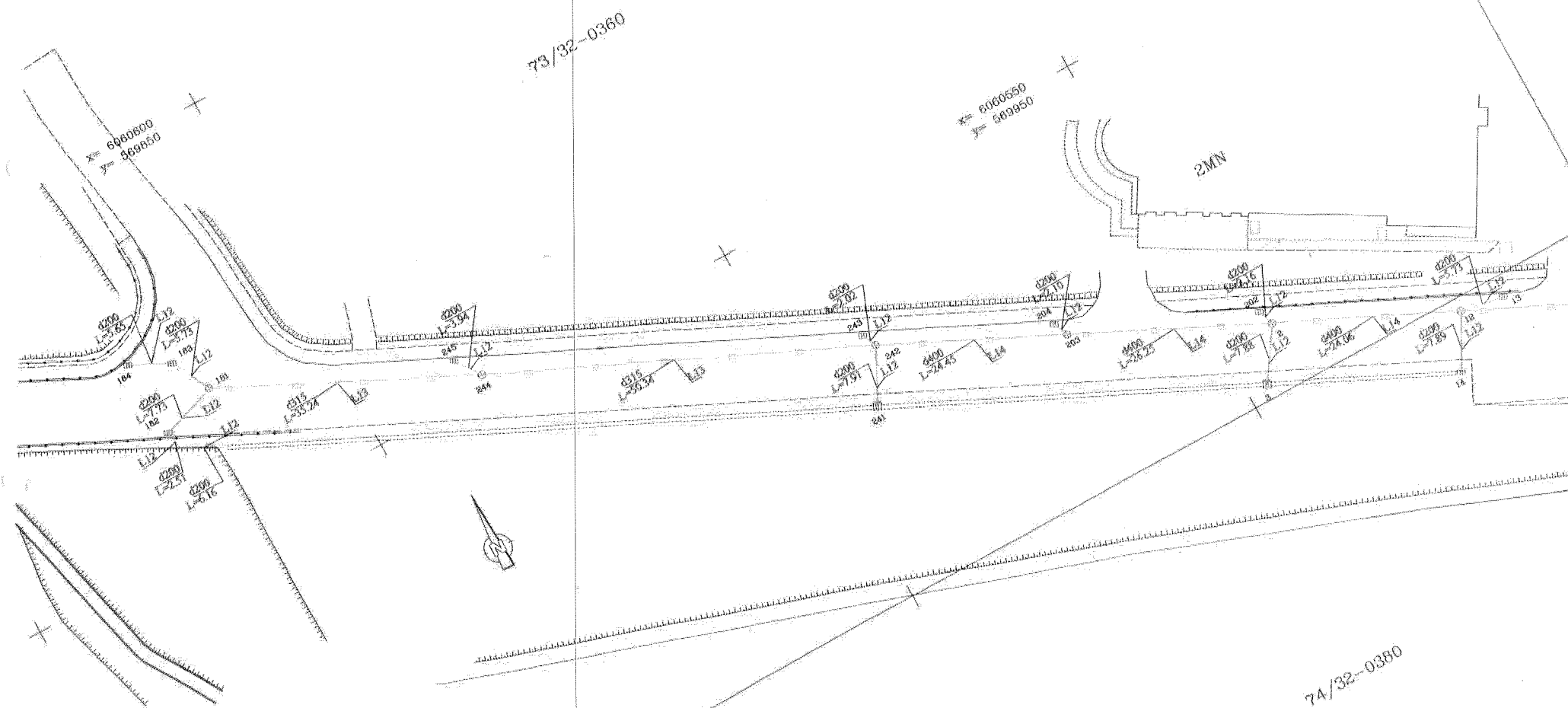




7/32-0360

Projekto pavadinimas	Statinio ribos žemėlapis
Užsakovas	UAB "Geokada"
Projekto vadovas	Jonas Kabla
Projektuotojas	Jonas Kabla
Projektavimo data	2013-04-02

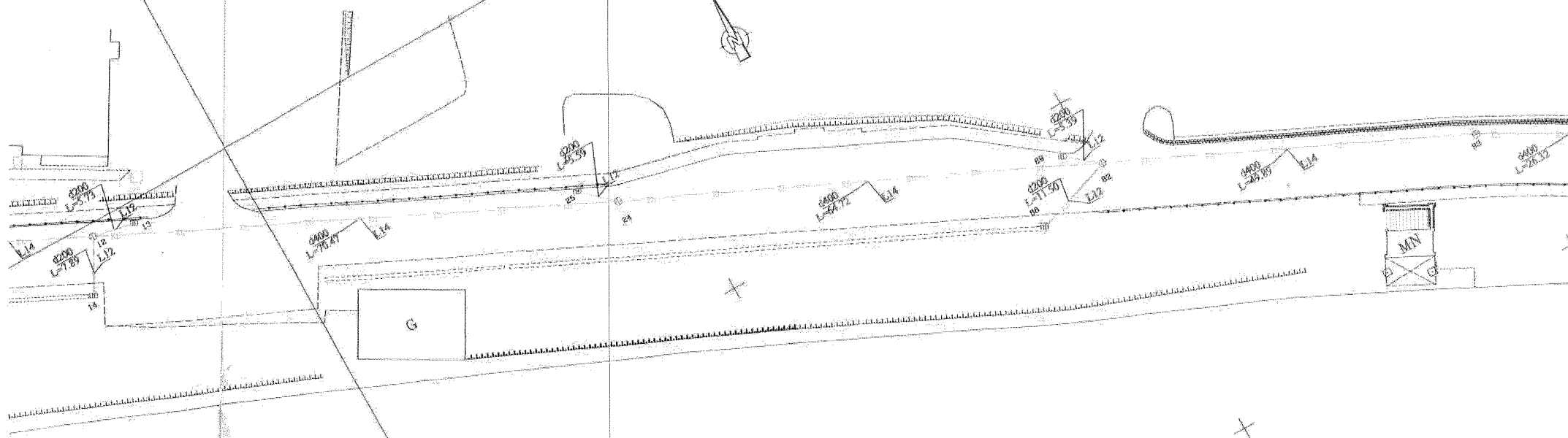
Geokada			
Licencijos Nr. G-675 - (666)			
Pareigos	Pasirašas	Vardas, pavardė	Data
Tech. Direktorius		Jonas Kabla	2013-11-30
Matavimas		Jonas Kabla	2013-11-11
Lapų skaičius	Lapo Nr.	Matavimo lygis pažym.	
3	2	Nr. 2M-M-1330	



INŽINIERINIO STATINIO

74/32-0361

X= 6060450  
Y= 570150



X= 6060450  
Y= 570000

INŽINIERINIO STATINIO  
PAŽYMĖTOS KADASTRO ŽE  
2013 04  
VI Regiono centro Vilniaus  
Vyresnysis kadastrų specialistas  
(parašas) (parašas)

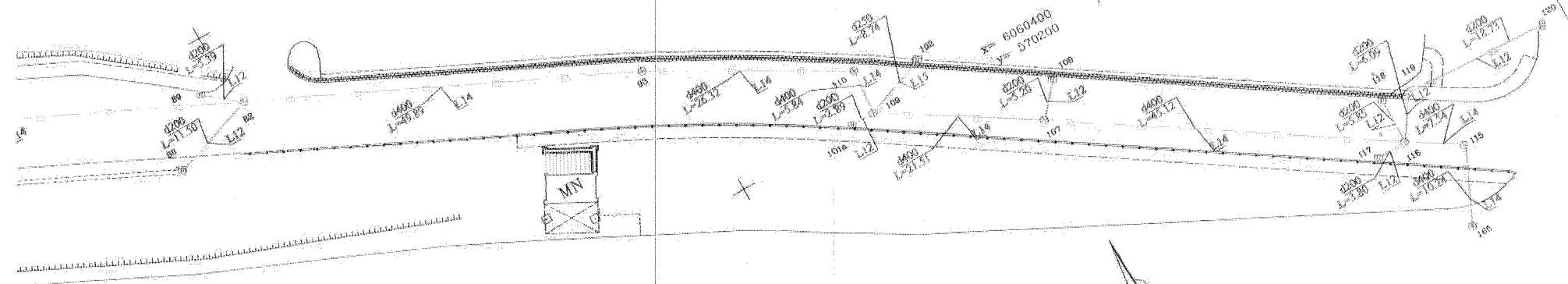
Svetlana Gembickienė

ISTEITYMOFLAŲS MĖG

74/32-0381

X= 6060450  
Y= 570150

X= 6060400  
Y= 570200



INŽINERINIO STATINIO RIBOS  
PAŽYMĖTOS KADASTRO ŽEMĖLAPYJE  
2013 - 04 - 02  
(data)  
VI Registrų centro Vilniaus filialas  
Vyresnysis kadastrų specialistas *SKV*  
(parašas) (vardas, pavardė)  
Svetlana Gerasimchikova

Paraišius	Paraišius
Patvirtinantis	Patvirtinantis
Patvirtinantis	Patvirtinantis
Patvirtinantis	Patvirtinantis
Patvirtinantis	Patvirtinantis

Paraišius	Paraišius	Vardas, pavardė	Data	Patvirtinantis
Tech. Direktorius	N	Juozas Kasiša	2013-11-18	Patvirtinantis
Motyvacinis		Patvirtinantis		Patvirtinantis



Licencijos Nr. G - 675 - (666)

## UAB „Geokada“

(monės pavadinimas)

LAUKO VANDENTIEKIO AR LAUKO NUOTAKYNO IR JŲ DALIŲ KADASTRO  
DUOMENYS

2011-11-18

(data)

Adresas	Gatvė, Nr.	1-as jungiamasis kelias
	Kaimas (miestelis)	
	Miestas	Grigiškės
	Savivaldybė	Vilniaus m. sav.

Žymėjimas plane	KL			
Paskirtis	Nuotekų šalinimo tinklų	Baigtumas, %	100	
Pavadinimas	Lietaus kanalizacijos vamzdynas			
Statybos metai	2011			
Unikalus Nr.	4400-2246-1221			
Statybos rūšis	Nauja statyba			
Statinio kategorija	Ypatingas			
Dalys	Žymėjimas plane	L12	Ilgis, m	124,72
	Pavadinimas	Lietaus kanalizacijos vamzdynas	Plotis (skersmuo), mm	200
	Statybos metai	2011	Plotas, m <sup>2</sup>	
	Medžiaga	PVC	Kiekis, vnt.	
	Reikšmė	Skirstomoji	Tūris, m <sup>3</sup>	
	Rūšis	Renkamoji	Gylis, m	1,38
	Būdas	Lietaus	Altitudė, m	

Dalys	Žymėjimas plane	L13	Ilgis, m	85,58
	Pavadinimas	Lietaus kanalizacijos vamzdynas	Plotis (skersmuo), mm	315
	Statybos metai	2011	Plotas, m <sup>2</sup>	
	Medžiaga	PVC	Kiekis, vnt.	
	Reikšmė	Skirstomoji	Tūris, m <sup>3</sup>	
	Rūšis	Renkamoji	Gylis, m	1,47
	Būdas	Lietaus	Altitudė, m	

Dalys	Žymėjimas plane	L14	Ilgis, m	376,41
	Pavadinimas	Lietaus kanalizacijos vamzdynas	Plotis (skersmuo), mm	400
	Statybos metai	2011	Plotas, m <sup>2</sup>	
	Medžiaga	PVC	Kiekis, vnt.	
	Reikšmė	Skirstomoji	Tūris, m <sup>3</sup>	
	Rūšis	Renkamoji	Gylis, m	1,97
	Būdas	Lietaus	Altitudė, m	

Dalys	Žymėjimas plane	L15	Ilgis, m	8,74
	Pavadinimas	Lietaus kanalizacijos vamzdynas	Plotis (skersmuo), mm	250
	Statybos metai	2011	Plotas, m <sup>2</sup>	
	Medžiaga	PVC	Kiekis, vnt.	
	Reikšmė	Skirstomoji	Tūris, m <sup>3</sup>	
	Rūšis	Renkamoji	Gylis, m	1,35
	Būdas	Lietaus	Altitudė, m	

Matininkas  
(pareigos)



(parašas)

J.Kašėta  
(vardas ir pavardė)



LAUKO VANDENTIEKIO AR LAUKO NUOTAKYNO IR JŲ DALIŲ KADASTRO  
DUOMENYS

2011-11-18

(data)

Adresas

Gatvė, Nr.	I-as jungiamasis kelias
Kaimas (miestelis)	
Miestas	Grigiškės
Savivaldybė	Vilniaus m. sav.


Žymėjimas plane	KL	
Paskirtis	Nuotekų šalinimo tinklų	Baigtumas, % 100
Pavadinimas	Lietaus kanalizacijos vamzdynas	
Statybos metai	2011	
Unikalus Nr.	4400-2246-1204	
Statybos rūšis	Nauja statyba	
Statinio kategorija	Ypatingas	
Dalys	Žymėjimas plane	L16
	Pavadinimas	Lietaus kanalizacijos vamzdynas
	Statybos metai	2011
	Medžiaga	PVC
	Reikšmė	Skirstomoji
	Rūšis	Renkamoji
	Būdas	Lietaus

Ilgis, m	70,47
Plotis (skersmuo), mm	200
Plotas, m <sup>2</sup>	
Kiekis, vnt.	
Tūris, m <sup>3</sup>	
Gylis, m	1,53
Altitudė, m	

Dalys	Žymėjimas plane	L17	Ilgis, m	144,81
	Pavadinimas	Lietaus kanalizacijos vamzdynas	Plotis (skersmuo), mm	250
	Statybos metai	2011	Plotas, m <sup>2</sup>	
	Medžiaga	PVC	Kiekis, vnt.	
	Reikšmė	Skirstomoji	Tūris, m <sup>3</sup>	
	Rūšis	Renkamoji	Gylis, m	1,90
	Būdas	Lietaus	Altitudė, m	

Dalys	Žymėjimas plane	L18	Ilgis, m	209,59
	Pavadinimas	Lietaus kanalizacijos vamzdynas	Plotis (skersmuo), mm	315
	Statybos metai	2011	Plotas, m <sup>2</sup>	
	Medžiaga	PVC	Kiekis, vnt.	
	Reikšmė	Skirstomoji	Tūris, m <sup>3</sup>	
	Rūšis	Renkamoji	Gylis, m	2,34
	Būdas	Lietaus	Altitudė, m	

Dalys	Žymėjimas plane	L19	Ilgis, m	12,87
	Pavadinimas	Lietaus kanalizacijos vamzdynas	Plotis (skersmuo), mm	160
	Statybos metai	2011	Plotas, m <sup>2</sup>	
	Medžiaga	PVC	Kiekis, vnt.	
	Reikšmė	Skirstomoji	Tūris, m <sup>3</sup>	
	Rūšis	Renkamoji	Gylis, m	1,96
	Būdas	Lietaus	Altitudė, m	

Matininkas  
(pareigos)

(parašas)

J. Kašėta  
(vardas ir pavardė)

Dalys	Žymėjimas plane	65
	Pavadinimas	Naftos gaudyklė
	Statybos metai	2011
	Medžiaga	Betonas
	Markė, tipas	

Ilgis, m	
Plotis(skersmuo), mm	1500
Plotas, m <sup>2</sup>	
Kiekis, vnt.	
Tūris, m <sup>3</sup>	
Gylis, m	3,50
Altitudė, m	

Dalys	Žymėjimas plane	66
	Pavadinimas	Naftos gaudyklė
	Statybos metai	2011
	Medžiaga	Betonas
	Markė, tipas	

Ilgis, m	
Plotis(skersmuo), mm	2000
Plotas, m <sup>2</sup>	
Kiekis, vnt.	
Tūris, m <sup>3</sup>	
Gylis, m	3,46
Altitudė, m	

Matininkas  
(pareigos)



J. Kašėta  
(vardas ir pavardė)

LAUKO VANDENTIEKIO AR LAUKO NUOTAKYNO IR JŲ DALIŲ KADASTRO  
DUOMENYS

2011-11-18

(data)

Adresas	Gatvė, Nr.	1-as jungiamasis kelias
	Kaimas (miestelis)	
	Miestas	Grigiškės
	Savivaldybė	Vilniaus m. sav.

Žymėjimas plane	KL	
Paskirtis	Nuotekų šalinimo tinklų	Baigtumas, % 100
Pavadinimas	Lietaus kanalizacijos vamzdynas	
Statybos metai	2011	
Unikalus Nr.	4400-2246-1232	
Statybos rūšis	Nauja statyba	
Statinio kategorija	Ypatingas	
Dalys	Žymėjimas plane	L20
	Pavadinimas	Lietaus kanalizacijos vamzdynas
	Statybos metai	2011
	Medžiaga	PVC
	Reikšmė	Skirstomoji
	Rūšis	Renkamoji
	Būdas	Lietaus

Ilgis, m	9,22
Plotis (skersmuo), mm	160
Plotas, m <sup>2</sup>	
Kiekis, vnt.	
Tūris, m <sup>3</sup>	
Gylis, m	1,70
Altitudė, m	

Dalys	Žymėjimas plane	L21
	Pavadinimas	Lietaus kanalizacijos vamzdynas
	Statybos metai	2011
	Medžiaga	PVC
	Reikšmė	Skirstomoji
	Rūšis	Renkamoji
	Būdas	Lietaus


Ilgis, m	18,08
Plotis (skersmuo), mm	200
Plotas, m <sup>2</sup>	
Kiekis, vnt.	
Tūris, m <sup>3</sup>	
Gylis, m	1,23
Altitudė, m	

Dalys	Žymėjimas plane	L22
	Pavadinimas	Lietaus kanalizacijos vamzdynas
	Statybos metai	2011
	Medžiaga	PVC
	Reikšmė	Skirstomoji
	Rūšis	Renkamoji
	Būdas	Lietaus

Ilgis, m	125,40
Plotis (skersmuo), mm	250
Plotas, m <sup>2</sup>	
Kiekis, vnt.	
Tūris, m <sup>3</sup>	
Gylis, m	1,60
Altitudė, m	

Dalys	Žymėjimas plane	44
	Pavadinimas	Naftos gaudyklė
	Statybos metai	2011
	Medžiaga	Betonas
	Markė, tipas	

Ilgis, m	
Plotis (skersmuo), mm	1500
Plotas, m <sup>2</sup>	
Kiekis, vnt.	
Tūris, m <sup>3</sup>	
Gylis, m	2,43
Altitudė, m	

Matininkas  
(pareigos)

(parašas)

J. Kašėta  
(vardas ir pavardė)

**UAB „Geokada“**

(įmonės pavadinimas)

**LAUKO VANDENTIEKIO AR LAUKO NUOTAKYNO ŠULINIŲ KADASTRO DUOMENYS**

2011-11-18

(data)


I-asis jungiamasis kelias., Vilniaus m.sav.

(objekto adresas)

Duomenys užfiksuoti: 2011 11 18

Eil. Nr.	Šulinio Nr.		Šulinio koordinatės				Eksplotacijos pradžios metai
	nomenklaturinis	Žinybinis	nustatytos atliekant kadastrinius matavimus		nustatytos grafiškai		
			x	y	x	y	
1	131		6060645.39	569331.88			2011
2	132		6060647.44	569329.23			2011
3	84		6060675.60	569332.40			2011
4	86		6060693.18	569339.63			2011
5	41		6060714.16	569360.17			2011
6	42		6060720.42	569382.00			2011
7	43		6060713.11	569392.69			2011
8	44		6060713.11	569395.74			2011
9	45		6060713.14	569398.88			2011
10	46		6060710.11	569398.90			2011
11	83		6060672.75	569334.16			2011
12	85		6060690.73	569340.93			2011
13	31		6060710.40	569359.46			2011
14	41		6060717.35	569378.34			2011
15	47		6060709.97	569395.71			2011
16	68		6060691.47	569468.20			2011
17	67		6060694.64	569468.87			2011

Matininkas  
(pareigos)



(parašas)

Juozas Kašeta  
(vardas ir pavardė)

**UAB „Geokada“**

(įmonės pavadinimas)

**LAUKO VANDENTIEKIO AR LAUKO NUOTAKYNO ŠULINIŲ KADASTRO DUOMENYS**

2011-11-18

(data)


I-asis jungiamasis kelias., Vilniaus m.sav.

(objekto adresas)

Duomenys užfiksuoti: 2011 11 18

Eil. Nr.	Šulinio Nr.		Žinybinis	Šulinio koordinatės				Eksploatacijos pradžios metai
	nomenklatūrinis			nustatytos atliekant kadastrinius matavimus		nustatytos grafiškai		
				x	y	x	y	
18	66			6060693.75	569471.49			2011
19	65			6060692.98	569474.49			2011
20	64			6060692.15	569478.15			2011
21	69			6060689.25	569477.14			2011
22	63			6060701.65	569480.07			2011
23	62			6060698.75	569491.11			2011
24	61			6060699.93	569494.03			2011
25	76			6060683.91	569547.41			2011
26	74			6060685.49	569549.42			2011
27	75			6060691.80	569549.18			2011
28	84			6060666.91	569592.51			2011
29	85			6060671.98	569594.19			2011
30	86			6060673.79	569594.29			2011
31	149			6060658.76	569643.90			2011
32	148			6060654.14	569646.84			2011
33	147			6060651.87	569648.32			2011
34	146			6060650.01	569646.39			2011

Matininkas  
(pareigos)



(paršas)

Juozas Kašėta  
(vardas ir pavardė)

**UAB „Geokada“**

(įmonės pavadinimas)

**LAUKO VANDENTIEKIO AR LAUKO NUOTAKYNO ŠULINIŲ KADASTRO DUOMENYS**

2011-11-18

(data)

I-asis jungiamasis kelias.. Vilniaus m.sav.


(objekto adresas)

Duomenys užfiksuoti: 2011 11 18

Eil. Nr.	Šulinio Nr.		Šulinio koordinatės				Eksplotacijos pradžios metai
	nomenklatūrinis	žinybinis	nustatytos atliekant kadastrinius matavimus		nustatytos grafiškai		
			x	y	x	y	
35	145		6060655.54	569658.65			2011
36	144		6060656.90	569660.74			2011
37	101a		6060639.02	569679.24			2011
38	102a		6060645.47	569681.30			2011
39	103a		6060645.54	569684.23			2011
40	107		6060628.22	569691.69			2011
41	108		6060623.94	569700.56			2011
42	109		6060627.05	569702.80			2011
43	110		6060634.71	569700.93			2011
44	117		6060620.43	569727.52			2011
45	118		6060621.16	569729.85			2011
46	175		6060594.64	569766.15			2011
47	174		6060600.12	569766.85			2011
48	173		6060600.38	569770.41			2011
49	184		6060574.71	569826.35			2011
50	183		6060572.13	569831.38			2011
51	181		6060567.03	569833.99			2011

Matininkas

(pareigos)



(parašas)

Juozas Kašėta

(vardas ir pavardė)

**UAB „Geokada“**

(įmonės pavadinimas)

**LAUKO VANDENTIEKIO AR LAUKO NUOTAKYNO ŠULINIŲ KADASTRO DUOMENYS**

2011-11-18

(data)


I-asis jungiamasis kelias., Vilniaus m.sav.

(objekto adresas)

Duomenys užfiksuoti: 2011 11 18

Eil. Nr.	Šulinio Nr.		Šulinio koordinatės				Eksploatacijos pradžios metai
	nomenklatūrinis	Žinybinis	nustatytos atliekant kadastrinius matavimus		nustatytos grafiškai		
			x	y	x	y	
52	182		6060564.54	569826.67			2011
53	245		6060554.83	569863.44			2011
54	244		6060551.58	569865.66			2011
55	241		6060523.46	569907.79			2011
56	242		6060530.51	569911.38			2011
57	243		6060532.34	569910.53			2011
58	204		6060521.86	569932.59			2011
59	203		6060519.93	569933.42			2011
60	3		6060501.96	569952.73			2011
61	2		6060508.54	569957.07			2011
62	202		6060510.57	569956.33			2011
63	14		6060491.32	569975.10			2011
64	12		6060498.27	569978.83			2011
65	13		6060497.24	569984.47			2011
66	25		6060471.55	570038.24			2011
67	24		6060467.79	570042.37			2011
68	89		6060443.65	570096.74			2011

Matininkas  
(pareigos)



(parašas)

Juozas Kašėta  
(vardas ir pavardė)

**UAB „Geokada“**

(įmonės pavadinimas)

**LAUKO VANDENTIEKIO AR LAUKO NUOTAKYNO ŠULINIŲ KADASTRO DUOMENYS**

2011-11-18

(data)


I-asis jungiamasis kelias., Vilniaus m.sav.

(objekto adresas)

Duomenys užfiksuoti: 2011 11 18

Eil. Nr.	Šulinio Nr.		Šulinio koordinatės				Eksplotacijos pradžios metai
	nomenklaturinis	žinybinis	nustatytos atliekant kadastrinius matavimus		nustatytos grafiškai		
			x	y	x	y	
69	82		6060440.31	570100.97			2011
70	88		6060436.62	570090.08			2011
71	93		6060419.14	570146.15			2011
72	110		6060406.18	570169.06			2011
73	101a		6060400.48	570165.66			2011
74	109		6060400.36	570168.55			2011
75	102		6060403.39	570176.75			2011
76	107		6060389.03	570186.84			2011
77	108		6060393.02	570190.17			2011
78	117		6060364.51	570220.97			2011
79	116		6060364.59	570224.77			2011
80	118		6060370.44	570224.85			2011
81	119		6060369.67	570228.12			2011
82	120		6060368.98	570246.84			2011
83	115		6060360.65	570231.20			2011

Matininkas  
(pareigos)



(parašas)

Juozas Kašeta  
(vardas ir pavardė)



**UAB „Geokada“**  
(įmonės pavadinimas)

**LAUKO VANDENTIEKIO AR LAUKO NUOTAKYNO IR JŲ DALIŲ ĮKAINOJIMAS (PERKAINOJIMAS)**


2011-11-18  
(data)

1-as jungiamasis kelias, Grigiškių m., Vilniaus m.sav.  
(objekto adresas)

Duomenys užfiksuoti: 2011 11 18

Eilės Nr.	Įkainojimas (I) Perkainojimas (P)	Pažymėjimas plane	Pavadinimas	Kasmetinis vertės mažinimo koeficientas	Matavimo vienetas	Kiekis	Kainynas ir lentelė	Vieneto kaina po indeksavimo, Lt	Atkūrimo kaštai (statybinė vertė), Lt	Nusidėvėjimas, %	Atkuriamoji vertė, Lt	Vietovės pataisos koeficientas	Vidutinė rinkos vertė, Lt
1	2	3	4	5	6	7	8	9	10	11	12	13	14
1.	I	L12	Lietaus kanalizacijos vamzdynas su šuliniais (200 mm, pvc)	3,3	m	124,72	NTK 2011-4.2.22	225	28060	0	28060	1	28060
2.	I	L13	Lietaus kanalizacijos vamzdynas su šuliniais (315 mm, pvc)	3,3	m	85,58	NTK 20011-4.2.22	343	29350	0	29350	1	29350
3.	I	L14	Lietaus kanalizacijos vamzdynas su šuliniais (400 mm, pvc)	3,3	m	376,41	NTK 2011-4.2.22	449	169000	0	169000	1	169000
4.	I	L15	Lietaus kanalizacijos vamzdynas su šuliniais (250 mm, pvc)	3,3	m	8,74	NTK 2011-4.2.22	277	2420	0	2420	1	2420
			Iš viso:			595,45			228830	0	228830	1	228830

Matininkas  
(pareigos)



(parašas)

J.Kašėta  
(vardas ir pavardė)

**UAB „Geokada“**  
(įmonės pavadinimas)

**LAUKO VANDENTIEKIO AR LAUKO NUOTAKYNO IR JŲ DALIŲ ĮKAINOJIMAS (PERKAINOJIMAS)**


2011-11-18  
(data)

1-as jungiamasis kelias, Grigiškių m., Vilniaus m.sav.  
(objekto adresas)

Duomenys užfiksuoti: 2011 11 18

Eilės Nr.	Įkainojimas (I) Perkainojimas (P)	Pažymėjimas planė	Pavadinimas	Kasmetinis vertės mažinimo koeficientas	Matavimo vienetas	Kiekis	Kainynas ir lentelė	Vieneto kaina po indeksavimo, Lt	Atkūrimo kaštai (statybinė vertė), Lt	Nusidėėjimas, %	Atkuriamoji vertė, Lt	Vietovės pataisos koeficientas	Vidutinė rinkos vertė, Lt
1	2	3	4	5	6	7	8	9	10	11	12	13	14
1.	I	L16	Lietaus kanalizacijos vamzdynas su šuliniais (200 mm, pvc)	3,3	m	70,47	NTK 2011-4.2.22	225	15860	0	15860	1	15860
2.	I	L17	Lietaus kanalizacijos vamzdynas su šuliniais (250 mm, pvc)	3,3	m	144,81	NTK 20011-4.2.22	277	40110	0	40110	1	40110
3.	I	L18	Lietaus kanalizacijos vamzdynas su šuliniais (315 mm, pvc)	3,3	m	209,59	NTK 2011-4.2.22	436	91380	0	91380	1	91380
4.	I	L19	Lietaus kanalizacijos vamzdynas su šuliniais (160 mm, pvc)	3,3	m	12,87	NTK 2011-4.2.22	210	2700	0	2700	1	2700
5.	I	65	Naftos gaudyklė (1500 mm)	7,7	Vnt.	1	NTK 2011-4.2.11.1	10512	10510	0	10510	1	10510
6.	I	66	Naftos gaudyklė (2000 mm)	7,7	Vnt.	1	NTK 2011-4.2.11.1	10512	10510	0	10510	1	10510
			<b>Iš viso:</b>			<b>437,74</b>			<b>171070</b>	<b>0</b>	<b>171070</b>	<b>1</b>	<b>171070</b>

Matininkas  
(pareigos)



(parašas)

J. Kašėta  
(vardas ir pavardė)

UAB „Geokada“  
(įmonės pavadinimas)

LAUKO VANDENTIEKIO AR LAUKO NUOTAKYNO IR JŲ DALIŲ ĮKAINOJIMAS (PERKAINOJIMAS)

2011-11-18  
(data)

1-as jungiamasis kelias, Grigiškių m., Vilniaus m.sav.  
(objekto adresas)

Duomenys užfiksuoti: 2011 11 18

Eilės Nr.	Įkainojimas (I) Perkainojimas (P)	Pažymėjimas plane	Pavadinimas	Kasmetinis vertės mažinimo koeficientas	Matavimo vienetas	Kiekis	Kainynas ir lentelė	Vieneto kaina po indeksavimo, Lt	Atkūrimo kaštai (statybinė vertė), Lt	Nusidėvėjimas, %	Atkuriamoji vertė, Lt	Vietovės pataisos koeficientas	Vidutinė rinkos vertė, Lt
1	2	3	4	5	6	7	8	9	10	11	12	13	14
1.	I	L20	Lietaus kanalizacijos vamzdynas su šuliniais (160 mm, pvc)	3,3	m	9,22	NTK 2011-4.2.22	210	1940	0	1940	1	1940
2.	I	L21	Lietaus kanalizacijos vamzdynas su šuliniais (200 mm, pvc)	3,3	m	18,08	NTK 20011-4.2.22	225	4070	0	4070	1	4070
3.	I	L22	Lietaus kanalizacijos vamzdynas su šuliniais (250 mm, pvc)	3,3	m	125,40	NTK 2011-4.2.22	277	34740	0	34740	1	34740
4.	I	44	Naftos gaudyklė (1500 mm)	7,7	Vnt.	1	NTK 2011-4.2.11.1	10512	10510	0	10510	1	10510
			Iš viso:			152,70			51260	0	51260	1	51260

Matininkas  
(parcigos)




(parašas)

J.Kašėta  
(vardas ir pavardė)

# UAB „MATAVIMŲ SFERA“

Vytauto g 21-1, 68300 Marijampolė. Įm.k. 302335986, Banko sąsk. LT 757300010115590114 „Swedbank“, El. p. matavimu.sfera@inbox.lt



KL  
- 5259 ) - 370,31 m'  
5737 ) - 172818 m'  
18031 ) - 5126 m'  
7043 ) - 8084,45 m'

## NEKILNOJAMOJO TURTO OBJEKTO KADASTRINIŲ MATAVIMŲ BYLA

4188,20 m'

Nekilnojamojo turto objektas: Inžineriniai tinklai: Lietaus nuotekų tinklai.

Žemės sklypų kadastriniai Nr.:

Inventorinis Nr.:

Registro Nr.: 44/1374525

Adresas: Vilnius., Grigiškės., Vilniaus, Sniegenų g

Lapų skaičius: 80

SUDERINTA:

(pareigos)

(parašas)

(vardas pavardė)

(data)

## BYLOS VIDAUS APYRAŠAS

[illegible]

## Vidaus apyrašo

80 (aštuoniasdešimt)  
(skaitmenimis ir žodžiais)

lapai

Matininkas  
( pareigų pavadinimas )


(parašas)

J. Jansons  
(vards ir pavardē)


2010 07 12


(data)


# SUTARTINIAI ŽENKLAI

 -sėsdintuvas (septikas)


 - nuotekų šulinio Nr.

 - lietaus nuotekų šulinio Nr.

 - spaudiminės nuotekų linijos šulinio Nr.

 -vandentiekio bokštas

art. • - artezinis gręžinys Nr.  
GR-4462

 - vandentiekio tinklų šulinio Nr.

 - šiluminės kameros Nr.

 - vandentiekio hidrantas Nr.

 - vandentiekio sklendė Nr.

—V— -vandentiekio tinklai

- - -V- - - - menami vandentiekio tinklai

—————KF————— - nuotekų tinklai

—————KL————— - lietaus nuotekų tinklai

—————KS————— - spaudiminiai nuotekų tinklai

—————D————— - drenažo tinklai

==||==||==||==|| - šiluminė trasa

+ + + + - dujotiekio linija

F-2 - nuotekų tinklų atskaitos taškai

L-2 - lietaus nuotekų tinklų atskaitos taškai

S-2 - spaudiminių nuotekų tinklų atskaitos taškai

v-2 - vandentiekio tinklų atskaitos taškai

Š-2 - šiluminių tinklų atskaitos taškai

D-2 - drenažo tinklų atskaitos taškai

Forma patvirtinta Nacionalinės žemės tarnybos  
prie Žemės ūkio ministerijos generalinio direktoriaus  
2006m. gruodžio 8d. įsakymu Nr. 1P-168

UAB „MATAVIMŲ SFERA“

(asmens, nustatančio kadastro duomenis, pavadinimas)

LAUKO VANDENTIEKIO AR LAUKO NUOTAKYNO ŠULINIŲ KADASTRO DUOMENYS  
2010-07-12

(data)

Vilnius., Grigiškės., Vilniaus, Sniegunų g.

(objekto adresas)

Duomenys užfiksuoti (duomenų fiksavimo data):2010-07-12

Eil. Nr	Šulinio Nr.			Šulinio koordinatės				Eksplotacijos pradžios metai
	nomenklatūrinis	žinybinis	Nustatytos atliekant kadastrinius matavimus		Nustatytos grafiškai			
			X	Y	X	Y		
1	121A			6060630.48	569523.99			2010
2	122			6060624.12	569546.95			2010
3	135			6060615.74	569570.34			2010
4	136			6060612.76	569580.80			2010
5	137			6060612.22	569575.37			2010
6	182			6060609.72	569581.62			2010
7	138			6060610.72	569578.01			2010
8	183			6060603.87	569577.36			2010
9	184			6060600.63	569578.37			2010
10	185			6060590.68	569609.65			2010
11	194			6060592.17	569614.54			2010
12	195			6060577.31	569652.67			2010
13	196			6060578.21	569657.91			2010
14	212			6060559.04	569718.52			2010
15	213			6060557.24	569716.20			2010
16	225			6060539.68	569771.67			2010
17	224			6060541.10	569773.76			2010
18	226			6060531.51	569797.35			2010

19	227		6060531.16	569804.25		2010
20	41		6060507.92	569872.94		2010
21	43		6060498.61	569869.40		2010
22	42		6060499.64	569896.38		2010
23	2		6060484.89	569938.55		2010
24	3		6060476.44	569935.85		2010
25	12		6060466.98	569985.18		2010
26	72		6060449.73	570026.11		2010
27	73		6060441.30	570022.77		2010
28	84		6060427.05	570077.43		2010
29	85		6060418.21	570072.95		2010
30	121		6060396.83	570059.66		2010
31	135		6060368.95	570079.60		2010
32	136		6060368.62	570082.91		2010
33	134		6060366.45	570080.75		2010
34	137		6060369.74	570085.70		2010
35	138		6060368.36	570088.80		2010
36	139		6060367.40	570091.28		2010
37	140		6060363.99	570093.69		2010
38	182A		6060359.97	570092.50		2010
39	194a		6060334.45	570145.55		2010
40	193B		6060328.32	570159.52		2010
41	105		6060382.14	570167.64		2010
42	106		6060381.19	570171.32		2010
43	164		6060354.49	570224.74		2010
44	165		6060351.31	570227.00		2010
45	174		6060332.52	570277.91		2010
46	175		6060327.59	570275.48		2010
47	172		6060313.88	570303.04		2010
48	173		6060312.86	570308.88		2010
49	231		6060297.39	570336.17		2010
50	232		6060297.02	570340.26		2010
51	242		6060286.59	570371.28		2010
52	243		6060281.32	570368.44		2010
53	244		6060261.71	570407.81		2010



54	203		6060260.57	570412.05		2010
55	11		6060225.83	570479.38		2010
56	12		6060224.45	570484.13		2010
57	21A		6060210.51	570521.61		2010
58	73		6060206.21	570518.76		2010
59	74		6060187.77	570556.03		2010
60	81		6060190.94	570562.34		2010
61	75		6060186.31	570560.74		2010
62	142		6060152.80	570625.64		2010
63	143		6060151.21	570630.46		2010
64	101		6060129.04	570672.87		2010
65	102		6060127.50	570677.57		2010
66	161		6060096.80	570737.06		2010
67	162		6060095.50	570741.56		2010
68	171		6060065.61	570799.60		2010
69	172		6060066.13	570801.34		2010
70	242		6060034.34	570862.23		2010
71	241		6060035.75	570863.74		2010
72	1		6060004.15	570926.36		2010
73	2		6060005.19	570928.85		2010
74	11A		6059978.15	570980.27		2010
75	12		6059979.64	570982.15		2010
76	71		6059942.43	571051.65		2010
77	72		6059943.49	571053.97		2010
78	91		6059910.90	571114.35		2010
79	92		6059912.27	571116.42		2010
80	102		6059881.13	571178.57		2010
81	101		6059879.70	571176.73		2010
82	16C		6059728.86	571243.27		2010
83	16A		6059720.72	571238.75		2010
84	16B		6059717.75	571240.00		2010
85	72		6059703.89	571275.55		2010
86	74		6059706.30	571294.38		2010
87	73		6059699.40	571295.13		2010
88	81		6059701.95	571345.59		2010

89	92		6059696.70	571377.39		2010
90	52		6059679.71	571444.95		2010
91	51		6059674.46	571445.18		2010
92	172		6059819.66	571301.91		2010
93	173		6059817.09	571302.56		2010
94	241		6059788.39	571364.57		2010
95	242		6059785.92	571365.40		2010
96	1		6059757.37	571427.07		2010
97	2		6059754.91	571427.79		2010
98	11		6059728.34	571489.50		2010
99	151		6059574.94	571417.78		2010
100	152		6059585.17	571439.74		2010
101	161		6059602.66	571464.51		2010
102	103		6059620.13	571457.93		2010
103	102		6059629.30	571459.37		2010
104	112		6059631.39	571461.60		2010
105	113		6059633.64	571463.86		2010
106	114		6059632.39	571472.02		2010
107	73		6059693.44	571527.27		2010
108	72		6059709.49	571526.02		2010
109	25		6059711.45	571527.88		2010
110	12		6059725.80	571489.35		2010
111	63		6059687.26	571472.39		2010
112	62		6059668.15	571464.37		2010
113	101		6059652.16	571458.92		2010
114	115		6059635.48	571475.03		2010
115	116		6059624.29	571486.39		2010
116	117		6059618.35	571508.04		2010
117	133		6059621.20	571583.08		2010
118	132		6059627.77	571585.42		2010
119	131		6059618.23	571608.65		2010
120	192		6059606.45	571629.39		2010
121	191		6059581.29	571659.24		2010
122	151		6059561.47	571683.08		2010
123	152		6059607.40	571685.26		2010

124	143		6059619.06	571651.53		2010
125	135		6059634.49	571600.46		2010
126	136		6059631.56	571601.74		2010
127	137		6059636.50	571603.41		2010
128	134		6059638.42	571596.89		2010
129	116A		6059625.01	571482.19		2010
130	119A		6059647.66	571503.52		2010
131	118		6059621.81	571509.89		2010
132	129		6059628.72	571515.48		2010
133	128		6059632.40	571518.72		2010
134	127		6059634.91	571521.19		2010
135	126		6059637.94	571543.39		2010
136	123		6059643.26	571546.23		2010
137	122		6059650.76	571549.59		2010
138	124		6059646.63	571537.76		2010
139	120		6059644.44	571511.10		2010
140	119		6059644.63	571507.93		2010
141	126A		6059649.26	571526.83		2010
142	125		6059655.42	571517.35		2010
143	119B		6059658.27	571505.27		2010
144	64		6059663.45	571501.37		2010
145	74		6059667.31	571511.69		2010
146	76		6059662.91	571530.19		2010
147	77		6059664.60	571520.49		2010
148	75A		6059668.73	571521.46		2010
149	84		6059678.28	571562.81		2010
150	83		6059689.75	571579.98		2010
151	82		6059686.45	571580.54		2010
152	91		6059668.68	571624.53		2010
153	92		6059670.77	571625.49		2010
154	142		6059654.18	571659.51		2010
155	141		6059656.56	571660.03		2010
156	103		6059633.46	571710.09		2010
157	102		6059635.47	571711.26		2010
158	101		6059637.51	571710.59		2010

159	117		6059619.35	571743.92		2010
160	118		6059618.74	571752.14		2010
161	122		6059647.17	571762.48		2010
162	119		6059646.41	571756.16		2010
163	131		6059613.72	571820.48		2010
164	134		6059652.76	571832.45		2010
165	133		6059645.98	571826.45		2010
166	132		6059650.89	571815.51		2010
167	72		6059664.87	571781.85		2010
168	73		6059669.74	571784.00		2010
169	123		6059659.83	571780.52		2010
170	71		6059669.77	571770.07		2010
171	69		6059686.01	571730.52		2010
172	69A		6059690.47	571734.01		2010
173	69B		6059680.74	571730.18		2010
174	54		6059697.44	571702.75		2010
175	53		6059708.85	571675.17		2010
176	52		6059703.48	571674.46		2010
177	45		6059720.40	571647.26		2010
178	46		6059721.13	571649.18		2010
179	43		6059724.47	571627.34		2010
180	44		6059718.49	571628.03		2010
181	33		6059724.32	571607.95		2010
182	32		6059717.48	571583.46		2010
183	85		6059704.58	571562.04		2010
184	86		6059707.70	571562.24		2010
185	88		6059700.50	571574.24		2010
186	87		6059699.57	571568.25		2010
187	75		6059699.97	571557.76		2010
188	74A		6059709.33	571556.91		2010

Matininkas

(Kadastro duomenis nustačiusio  
asmens pareigų pavadinimas)

(parašas)



T. Tamašauskas

(vardas ir pavardė)

## Inžinerinių statinių kadastro duomenys

Adresas Vilniaus m. sav. Grigiškių m. Vilniaus g.

Unikalus Nr. 4400-2077-5759

Pavadinimas Lietaus nuotekų tinklai

Pažymėjimas plane -KL-

Paskirtis Nuotekų tinklų

Kad. duomenų nustatymo 2010-07-12

Aprašymas

## Statinio duomenys

Statybos pradžios metai:	2009	Nuotekų linijos reikšmė	skirstomoji (kvartalinė)
Statybos pabaigos metai:	2010	Nuotekų linijos rūšis	renkamoji
Rekonstravimo pradžios metai:		Nuotekų linijos būdas	lietaus
Rekonstravimo pabaigos metai:		Ilgis: m	370,3
Baigtumo procentas: %	100		


## Statinio sudėtinių dalių kadastro duomenys

Pažymėjimas plane	Sudėtinė dalis		
-KL-	Lietaus nuotekų tinklai -KL- (L1-225)		
Statybos pabaigos metai:	2010	Ilgis: m	304,23
Rekonstravimo pabaigos metai:		Medžiaga:	Plastikas
Skersmuo mm	250	Gylis: m	3
Markė:			

Pažymėjimas plane	Sudėtinė dalis		
-KL-	Lietaus nuotekų tinklai -KL- (225-227)		
Statybos pabaigos metai:	2010	Ilgis: m	33,86
Rekonstravimo pabaigos metai:		Medžiaga:	Plastikas
Skersmuo mm	200	Gylis: m	2
Markė:			

Pažymėjimas plane	Sudėtinė dalis		
-KL-	Lietaus nuotekų tinklai -KL- (135-182)		
Statybos pabaigos metai:	2010	Ilgis: m	12,93
Rekonstravimo pabaigos metai:		Medžiaga:	Plastikas
Skersmuo mm	150	Gylis: m	3
Markė:			

Pažymėjimas plane	Sudėtinė dalis		
-KL-	Lietaus nuotekų tinklai -KL- (183-184)		
Statybos pabaigos metai:	2010	Ilgis: m	0,39
Rekonstravimo pabaigos metai:		Medžiaga:	Plastikas



\* 1 0 1 7 1 4 2 7 8 0 \*

# Statinio sudėtinių dalių kadastro duomenys

Skersmuo mm	200	Gylis: m	2
Markė:			

Pažymėjimas plane	Sudėtinė dalis		
-KL-	Lietaus nuotekų tinklai -KL- (185-194)		
Statybos pabaigos metai:	2010	Ilgis: m	5,11
Rekonstravimo pabaigos metai:		Medžiaga:	Plastikas
Skersmuo mm	200	Gylis: m	2
Markė:			

Pažymėjimas plane	Sudėtinė dalis		
-KL-	Lietaus nuotekų tinklai -KL- (196-195)		
Statybos pabaigos metai:	2010	Ilgis: m	5,32
Rekonstravimo pabaigos metai:		Medžiaga:	Plastikas
Skersmuo mm	200	Gylis: m	2
Markė:			

Pažymėjimas plane	Sudėtinė dalis		
-KL-	Lietaus nuotekų tinklai -KL- (212-213)		
Statybos pabaigos metai:	2010	Ilgis: m	2,94
Rekonstravimo pabaigos metai:		Medžiaga:	Plastikas
Skersmuo mm	200	Gylis: m	2
Markė:			

Pažymėjimas plane	Sudėtinė dalis		
-KL-	Lietaus nuotekų tinklai -KL- (224-225)		
Statybos pabaigos metai:	2010	Ilgis: m	2,53
Rekonstravimo pabaigos metai:		Medžiaga:	Plastikas
Skersmuo mm	200	Gylis: m	2
Markė:			

Pažymėjimas plane	Sudėtinė dalis		
121A	Lietaus kanalizacijos šulinys		
Statybos pabaigos metai:	2010	Gylis: m	3,15
Rekonstravimo pabaigos metai:		Skersmuo mm	1500
Medžiaga:	Betonas	Ilgis: m	
Koordinatė X:	6060630,48	Plotis: m	
Koordinatė Y:	569523,99	Kiekis: vnt.	1
Tūris: kub.m			



Statinio sudėtinių dalių kadastro duomenys

Pažymėjimas plane	Sudėtinė dalis		
122	Lietaus kanalizacijos šulinys		
Statybos pabaigos metai:	2010	Gylis: m	3,3
Rekonstravimo pabaigos metai:		Skersmuo mm	1500
Medžiaga:	Betonas	Ilgis: m	
Koordinatė X:	6060624,12	Plotis: m	
Koordinatė Y:	569546,95	Kiekis: vnt.	1
Tūris: kub.m			

Pažymėjimas plane	Sudėtinė dalis		
135	Lietaus kanalizacijos šulinys		
Statybos pabaigos metai:	2010	Gylis: m	4,34
Rekonstravimo pabaigos metai:		Skersmuo mm	1500
Medžiaga:	Betonas	Ilgis: m	
Koordinatė X:	6060615,74	Plotis: m	
Koordinatė Y:	569570,34	Kiekis: vnt.	1
Tūris: kub.m			

Pažymėjimas plane	Sudėtinė dalis		
138	Lietaus kanalizacijos šulinys		
Statybos pabaigos metai:	2010	Gylis: m	4,7
Rekonstravimo pabaigos metai:		Skersmuo mm	1500
Medžiaga:	Betonas	Ilgis: m	
Koordinatė X:	6060610,72	Plotis: m	
Koordinatė Y:	569578,01	Kiekis: vnt.	1
Tūris: kub.m			

Pažymėjimas plane	Sudėtinė dalis		
136	Lietaus kanalizacijos šulinys		
Statybos pabaigos metai:	2010	Gylis: m	3,24
Rekonstravimo pabaigos metai:		Skersmuo mm	1500
Medžiaga:	Betonas	Ilgis: m	
Koordinatė X:	6060612,76	Plotis: m	
Koordinatė Y:	569580,8	Kiekis: vnt.	1
Tūris: kub.m			

Pažymėjimas plane	Sudėtinė dalis		
182	Lietaus kanalizacijos šulinys		
Statybos pabaigos metai:	2010	Gylis: m	3,18
Rekonstravimo pabaigos metai:		Skersmuo mm	1500
Medžiaga:	Betonas	Ilgis: m	
Koordinatė X:	6060609,72	Plotis: m	
Koordinatė Y:	569581,62	Kiekis: vnt.	1
Tūris: kub.m			



\* 1 0 1 7 1 4 2 7 8 0 \*

# Statinio sudėtinių dalių kadastro duomenys

Pažymėjimas plane	Sudėtinė dalis		
184	Lietaus kanalizacijos šulinys		
Statybos pabaigos metai:	2010	Gylis: m	3,09
Rekonstravimo pabaigos metai:		Skersmuo mm	1500
Medžiaga:	Betonas	Ilgis: m	
Koordinatė X:	6060600,63	Plotis: m	
Koordinatė Y:	569578,37	Kiekis: vnt.	1
Tūris: kub.m			

Pažymėjimas plane	Sudėtinė dalis		
183	Lietaus kanalizacijos grotelės		
Statybos pabaigos metai:	2010	Gylis: m	1,63
Rekonstravimo pabaigos metai:		Skersmuo mm	700
Medžiaga:	Betonas	Ilgis: m	
Koordinatė X:	6060603,87	Plotis: m	
Koordinatė Y:	569577,36	Kiekis: vnt.	1
Tūris: kub.m			

Pažymėjimas plane	Sudėtinė dalis		
185	Lietaus kanalizacijos šulinys		
Statybos pabaigos metai:	2010	Gylis: m	2,77
Rekonstravimo pabaigos metai:		Skersmuo mm	1000
Medžiaga:	Betonas	Ilgis: m	
Koordinatė X:	6060590,68	Plotis: m	
Koordinatė Y:	569609,65	Kiekis: vnt.	1
Tūris: kub.m			

Pažymėjimas plane	Sudėtinė dalis		
194	Lietaus kanalizacijos grotelės		
Statybos pabaigos metai:	2010	Gylis: m	1,3
Rekonstravimo pabaigos metai:		Skersmuo mm	700
Medžiaga:	Betonas	Ilgis: m	
Koordinatė X:	6060592,17	Plotis: m	
Koordinatė Y:	569614,54	Kiekis: vnt.	1
Tūris: kub.m			

Pažymėjimas plane	Sudėtinė dalis		
195	Lietaus kanalizacijos šulinys		
Statybos pabaigos metai:	2010	Gylis: m	1,88
Rekonstravimo pabaigos metai:		Skersmuo mm	1000
Medžiaga:	Betonas	Ilgis: m	
Koordinatė X:	6060577,31	Plotis: m	
Koordinatė Y:	569652,67	Kiekis: vnt.	1
Tūris: kub.m			





# Statinio sudėtinių dalių kadastro duomenys

Pažymėjimas plane	Sudėtinė dalis		
196	Lietaus kanalizacijos grotelės		
Statybos pabaigos metai:	2010	Gylis: m	1,67
Rekonstravimo pabaigos metai:		Skersmuo mm	700
Medžiaga:	Betonas	Ilgis: m	
Koordinatė X:	6060578,21	Plotis: m	
Koordinatė Y:	569657,91	Kiekis: vnt.	1
Tūris: kub.m			

Pažymėjimas plane	Sudėtinė dalis		
213	Lietaus kanalizacijos šulinys		
Statybos pabaigos metai:	2010	Gylis: m	1,63
Rekonstravimo pabaigos metai:		Skersmuo mm	1000
Medžiaga:	Betonas	Ilgis: m	
Koordinatė X:	6060557,24	Plotis: m	
Koordinatė Y:	569716,2	Kiekis: vnt.	1
Tūris: kub.m			

Pažymėjimas plane	Sudėtinė dalis		
212	Lietaus kanalizacijos grotelės		
Statybos pabaigos metai:	2010	Gylis: m	1,44
Rekonstravimo pabaigos metai:		Skersmuo mm	700
Medžiaga:	Betonas	Ilgis: m	
Koordinatė X:	6060559,04	Plotis: m	
Koordinatė Y:	569718,52	Kiekis: vnt.	1
Tūris: kub.m			

Pažymėjimas plane	Sudėtinė dalis		
225	Lietaus kanalizacijos šulinys		
Statybos pabaigos metai:	2010	Gylis: m	1,41
Rekonstravimo pabaigos metai:		Skersmuo mm	1000
Medžiaga:	Betonas	Ilgis: m	
Koordinatė X:	6060539,68	Plotis: m	
Koordinatė Y:	569771,67	Kiekis: vnt.	1
Tūris: kub.m			

Pažymėjimas plane	Sudėtinė dalis		
224	Lietaus kanalizacijos grotelės		
Statybos pabaigos metai:	2010	Gylis: m	1,24
Rekonstravimo pabaigos metai:		Skersmuo mm	700
Medžiaga:	Betonas	Ilgis: m	
Koordinatė X:	6060541,1	Plotis: m	
Koordinatė Y:	569773,76	Kiekis: vnt.	1
Tūris: kub.m			



\* 1 0 1 7 1 4 2 7 8 0 \*


# Statinio sudėtinių dalių kadastro duomenys

Pažymėjimas plane	Sudėtinė dalis		
226	Lietaus kanalizacijos šulinys		
Statybos pabaigos metai:	2010	Gylis: m	1,3
Rekonstravimo pabaigos metai:		Skersmuo mm	1000
Medžiaga:	Betonas	Ilgis: m	
Koordinatė X:	6060531,51	Plotis: m	
Koordinatė Y:	569797,35	Kiekis: vnt.	1
Tūris: kub.m			

Pažymėjimas plane	Sudėtinė dalis		
227	Lietaus kanalizacijos grotelės		
Statybos pabaigos metai:	2010	Gylis: m	1,51
Rekonstravimo pabaigos metai:		Skersmuo mm	700
Medžiaga:	Betonas	Ilgis: m	
Koordinatė X:	6060531,16	Plotis: m	
Koordinatė Y:	569804,25	Kiekis: vnt.	1
Tūris: kub.m			

Pažymėjimas plane	Sudėtinė dalis		
137	Lietaus kanalizacijos šulinys		
Statybos pabaigos metai:	2010	Gylis: m	3
Rekonstravimo pabaigos metai:		Skersmuo mm	1500
Medžiaga:	Betonas	Ilgis: m	
Koordinatė X:	6060612,22	Plotis: m	
Koordinatė Y:	569575,37	Kiekis: vnt.	1
Tūris: kub.m			

Parengė Direktorius Tomas Tamašauskas

## Inžinerinių statinių kadastriniai duomenys

Adresas Vilniaus m. sav. Grigiškių m. Vilniaus g.

Laikalus Nr. 4400-2077-5737

Pavadinimas Lietaus nuotekų tinklai

Pažymėjimas plane -KL-

Paskirtis Nuotekų tinklų

Aprašymas

Kad. duomenų nustatymo

2010-07-12

## Statinio duomenys

Statybos pradžios metai:	2009	Nuotekų linijos eikšmė	skirstomoji (kvartinė)
Statybos pabaigos metai:	2010	Nuotekų linijos šlisis	renkamoji
Rekonstravimo pradžios metai:		Nuotekų linijos būdas	lietaus
Rekonstravimo pabaigos metai:		Ilgis: m	1728,18
Baigtumo procentas: %	100		

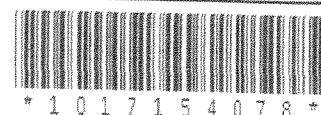
## Statinio sudėtinių dalių kadastro duomenys

Pažymėjimas plane	Sudėtinė dalis		
-KL-	Lietaus nuotekų tinklai -KL- (43-3)		
Statybos pabaigos metai:	2010	Ilgis: m	88,37
Rekonstravimo pabaigos metai:		Medžiaga:	Plastikas
Skersmuo mm	200	Gylis: m	2
Markė:			

Pažymėjimas plane	Sudėtinė dalis		
-KL-	Lietaus nuotekų tinklai -KL- (2-182A)		
Statybos pabaigos metai:	2010	Ilgis: m	235,96
Rekonstravimo pabaigos metai:		Medžiaga:	Plastikas
Skersmuo mm	250	Gylis: m	3
Markė:			

Pažymėjimas plane	Sudėtinė dalis		
-KL-	Lietaus nuotekų tinklai -KL- (135-134)		
Statybos pabaigos metai:	2010	Ilgis: m	2,75
Rekonstravimo pabaigos metai:		Medžiaga:	Plastikas
Skersmuo mm	250	Gylis: m	2
Markė:			

Pažymėjimas plane	Sudėtinė dalis		
-KL-	Lietaus nuotekų tinklai -KL- (136-140)		
Statybos pabaigos metai:	2010	Ilgis: m	13,24
Rekonstravimo pabaigos metai:		Medžiaga:	Plastikas



\* 1 0 1 7 1 5 4 0 7 8 \*

# Statinio sudėtinių dalių kadastro duomenys

Skersmuo mm	250	Gylis: m	3
Markė:			

Pažymėjimas plane	Sudėtinė dalis		
-KL-	Lietaus nuotekų tinklai -KL- (LI-182A)		
Statybos pabaigos metai:	2010	Ilgis: m	38,03
Rekonstravimo pabaigos metai:		Medžiaga:	Plastikas
Skersmuo mm	500	Gylis: m	3
Markė:			


Pažymėjimas plane	Sudėtinė dalis		
-KL-	Lietaus nuotekų tinklai -KL- (73-72)		
Statybos pabaigos metai:	2010	Ilgis: m	9,07
Rekonstravimo pabaigos metai:		Medžiaga:	Plastikas
Skersmuo mm	200	Gylis: m	2
Markė:			

Pažymėjimas plane	Sudėtinė dalis		
-KL-	Lietaus nuotekų tinklai -KL- (182A-11)		
Statybos pabaigos metai:	2010	Ilgis: m	460,17
Rekonstravimo pabaigos metai:		Medžiaga:	Plastikas
Skersmuo mm	400	Gylis: m	2
Markė:			

Pažymėjimas plane	Sudėtinė dalis		
-KL-	Lietaus nuotekų tinklai -KL- (11-101)		
Statybos pabaigos metai:	2010	Ilgis: m	216,35
Rekonstravimo pabaigos metai:		Medžiaga:	Plastikas
Skersmuo mm	315	Gylis: m	2
Markė:			

Pažymėjimas plane	Sudėtinė dalis		
-KL-	Lietaus nuotekų tinklai -KL- (101-11)		
Statybos pabaigos metai:	2010	Ilgis: m	342,45
Rekonstravimo pabaigos metai:		Medžiaga:	Plastikas
Skersmuo mm	200	Gylis: m	2
Markė:			

Pažymėjimas plane	Sudėtinė dalis		
-KL-	Lietaus nuotekų tinklai -KL- (11-101)		
Statybos pabaigos metai:	2010	Ilgis: m	219,75
Rekonstravimo pabaigos metai:		Medžiaga:	Plastikas
Skersmuo mm	200	Gylis: m	2



\* 1 0 1 7 1 5 4 0 7 8 \*

# Statinio sudėtinių dalių kadastro duomenys

Markė:	
--------	--

Pažymėjimas plane	Sudėtinė dalis		
-KL-	Lietaus nuotekų tinklai -KL- (105-106)		
Statybos pabaigos metai:	2010	Ilgis: m	3,8
Rekonstravimo pabaigos metai:		Medžiaga:	Plastikas
Skersmuo mm	200	Gylis: m	2
Markė:			

Pažymėjimas plane	Sudėtinė dalis		
-KL-	Lietaus nuotekų tinklai -KL- (165-164)		
Statybos pabaigos metai:	2010	Ilgis: m	3,9
Rekonstravimo pabaigos metai:		Medžiaga:	Plastikas
Skersmuo mm	200	Gylis: m	2
Markė:			

Pažymėjimas plane	Sudėtinė dalis		
-KL-	Lietaus nuotekų tinklai -KL- (174-175)		
Statybos pabaigos metai:	2010	Ilgis: m	5,5
Rekonstravimo pabaigos metai:		Medžiaga:	Plastikas
Skersmuo mm	200	Gylis: m	2
Markė:			

Pažymėjimas plane	Sudėtinė dalis		
-KL-	Lietaus nuotekų tinklai -KL- (173-172)		
Statybos pabaigos metai:	2010	Ilgis: m	5,93
Rekonstravimo pabaigos metai:		Medžiaga:	Plastikas
Skersmuo mm	200	Gylis: m	2
Markė:			

Pažymėjimas plane	Sudėtinė dalis		
-KL-	Lietaus nuotekų tinklai -KL- (232-231)		
Statybos pabaigos metai:	2010	Ilgis: m	4,11
Rekonstravimo pabaigos metai:		Medžiaga:	Plastikas
Skersmuo mm	200	Gylis: m	2
Markė:			

Pažymėjimas plane	Sudėtinė dalis		
-KL-	Lietaus nuotekų tinklai -KL- (242-243)		
Statybos pabaigos metai:	2010	Ilgis: m	5,99
Rekonstravimo pabaigos metai:		Medžiaga:	Plastikas
Skersmuo mm	200	Gylis: m	2



# Statinio sudėtinių dalių kadastro duomenys

Markė:	
--------	--

Pažymėjimas plane	Sudėtinė dalis		
-KL-	Lietaus nuotekų tinklai -KL- (203-244)		
Statybos pabaigos metai:	2010	Ilgis: m	4,39
Rekonstravimo pabaigos metai:		Medžiaga:	Plastikas
Skersmuo mm	200	Gylis: m	2
Markė:			

Pažymėjimas plane	Sudėtinė dalis		
-KL-	Lietaus nuotekų tinklai -KL- (12-11)		
Statybos pabaigos metai:	2010	Ilgis: m	4,95
Rekonstravimo pabaigos metai:		Medžiaga:	Plastikas
Skersmuo mm	200	Gylis: m	2
Markė:			

Pažymėjimas plane	Sudėtinė dalis		
-KL-	Lietaus nuotekų tinklai -KL- (73-21A)		
Statybos pabaigos metai:	2010	Ilgis: m	5,16
Rekonstravimo pabaigos metai:		Medžiaga:	Plastikas
Skersmuo mm	200	Gylis: m	2
Markė:			

Pažymėjimas plane	Sudėtinė dalis		
-KL-	Lietaus nuotekų tinklai -KL- (81-74)		
Statybos pabaigos metai:	2010	Ilgis: m	7,06
Rekonstravimo pabaigos metai:		Medžiaga:	Plastikas
Skersmuo mm	200	Gylis: m	2
Markė:			

Pažymėjimas plane	Sudėtinė dalis		
-KL-	Lietaus nuotekų tinklai -KL- (74-75)		
Statybos pabaigos metai:	2010	Ilgis: m	4,93
Rekonstravimo pabaigos metai:		Medžiaga:	Plastikas
Skersmuo mm	200	Gylis: m	2
Markė:			

Pažymėjimas plane	Sudėtinė dalis		
-KL-	Lietaus nuotekų tinklai -KL- (142-143)		
Statybos pabaigos metai:	2010	Ilgis: m	5,08
Rekonstravimo pabaigos metai:		Medžiaga:	Plastikas
Skersmuo mm	200	Gylis: m	2



# Statinio sudėtinių dalių kadastro duomenys

Markė:

Pažymėjimas plane	Sudėtinė dalis		
-KL-	Lietaus nuotekų tinklai -KL- (101-102)		
Statybos pabaigos metai:	2010	Ilgis: m	4,95
Rekonstravimo pabaigos metai:		Medžiaga:	Plastikas
Skersmuo mm	200	Gylis: m	2
Markė:			

Pažymėjimas plane	Sudėtinė dalis		
-KL-	Lietaus nuotekų tinklai -KL- (162-161)		
Statybos pabaigos metai:	2010	Ilgis: m	4,68
Rekonstravimo pabaigos metai:		Medžiaga:	Plastikas
Skersmuo mm	200	Gylis: m	2
Markė:			

Pažymėjimas plane	Sudėtinė dalis		
-KL-	Lietaus nuotekų tinklai -KL- (172-171)		
Statybos pabaigos metai:	2010	Ilgis: m	1,82
Rekonstravimo pabaigos metai:		Medžiaga:	Plastikas
Skersmuo mm	200	Gylis: m	2
Markė:			

Pažymėjimas plane	Sudėtinė dalis		
-KL-	Lietaus nuotekų tinklai -KL- (241-242)		
Statybos pabaigos metai:	2010	Ilgis: m	2,07
Rekonstravimo pabaigos metai:		Medžiaga:	Plastikas
Skersmuo mm	200	Gylis: m	2
Markė:			

Pažymėjimas plane	Sudėtinė dalis		
-KL-	Lietaus nuotekų tinklai -KL- (1-2)		
Statybos pabaigos metai:	2010	Ilgis: m	2,7
Rekonstravimo pabaigos metai:		Medžiaga:	Plastikas
Skersmuo mm	200	Gylis: m	2
Markė:			

Pažymėjimas plane	Sudėtinė dalis		
-KL-	Lietaus nuotekų tinklai -KL- (11-12)		
Statybos pabaigos metai:	2010	Ilgis: m	2,4
Rekonstravimo pabaigos metai:		Medžiaga:	Plastikas
Skersmuo mm	200	Gylis: m	2



\* 1 0 1 7 1 5 4 0 7 8 \*

# Statinio sudėtinių dalių kadastro duomenys

Markė:

Pažymėjimas plane	Sudėtinė dalis		
-KL-	Lietaus nuotekų tinklai -KL- (71-72)		
Statybos pabaigos metai:	2010	Ilgis: m	2,55
Rekonstravimo pabaigos metai:		Medžiaga:	Plastikas
Skersmuo mm	200	Gylis: m	2
Markė:			

Pažymėjimas plane	Sudėtinė dalis		
-KL-	Lietaus nuotekų tinklai -KL- (91-92)		
Statybos pabaigos metai:	2010	Ilgis: m	2,48
Rekonstravimo pabaigos metai:		Medžiaga:	Plastikas
Skersmuo mm	200	Gylis: m	2
Markė:			

Pažymėjimas plane	Sudėtinė dalis		
-KL-	Lietaus nuotekų tinklai -KL- (101-102)		
Statybos pabaigos metai:	2010	Ilgis: m	2,33
Rekonstravimo pabaigos metai:		Medžiaga:	Plastikas
Skersmuo mm	200	Gylis: m	2
Markė:			

Pažymėjimas plane	Sudėtinė dalis		
-KL-	Lietaus nuotekų tinklai -KL- (193b-194a)		
Statybos pabaigos metai:	2010	Ilgis: m	15,26
Rekonstravimo pabaigos metai:		Medžiaga:	Plastikas
Skersmuo mm	250	Gylis: m	2
Markė:			

Pažymėjimas plane	Sudėtinė dalis		
41	Lietaus kanalizacijos šulinys		
Statybos pabaigos metai:	2010	Gylis: m	1,21
Rekonstravimo pabaigos metai:		Skersmuo mm	1000
Medžiaga:	Betonas	Ilgis: m	
Koordinatė X:	6060507,92	Plotis: m	
Koordinatė Y:	569872,94	Kiekis: vnt.	1
Tūris: kub.m			





Statinio sudėtinių dalių kadastro duomenys

Pažymėjimas plane	Sudėtinė dalis		
43	Lietaus kanalizacijos grotelės		
Statybos pabaigos metai:	2010	Gylis: m	1
Rekonstravimo pabaigos metai:		Skersmuo mm	700
Medžiaga:	Betonas	Ilgis: m	
Koordinatė X:	6060498,61	Plotis: m	
Koordinatė Y:	569869,4	Kiekis: vnt.	1
Tūris: kub.m			

Pažymėjimas plane	Sudėtinė dalis		
42	Lietaus kanalizacijos šulinys		
Statybos pabaigos metai:	2010	Gylis: m	1,47
Rekonstravimo pabaigos metai:		Skersmuo mm	1000
Medžiaga:	Betonas	Ilgis: m	
Koordinatė X:	6060499,64	Plotis: m	
Koordinatė Y:	569896,38	Kiekis: vnt.	1
Tūris: kub.m			

Pažymėjimas plane	Sudėtinė dalis		
2	Lietaus kanalizacijos šulinys		
Statybos pabaigos metai:	2010	Gylis: m	1,87
Rekonstravimo pabaigos metai:		Skersmuo mm	1000
Medžiaga:	Betonas	Ilgis: m	
Koordinatė X:	6060484,89	Plotis: m	
Koordinatė Y:	569938,55	Kiekis: vnt.	1
Tūris: kub.m			

Pažymėjimas plane	Sudėtinė dalis		
3	Lietaus kanalizacijos grotelės		
Statybos pabaigos metai:	2010	Gylis: m	1,6
Rekonstravimo pabaigos metai:		Skersmuo mm	700
Medžiaga:	Betonas	Ilgis: m	
Koordinatė X:	6060476,44	Plotis: m	
Koordinatė Y:	569935,85	Kiekis: vnt.	1
Tūris: kub.m			

Pažymėjimas plane	Sudėtinė dalis		
12	Lietaus kanalizacijos šulinys		
Statybos pabaigos metai:	2010	Gylis: m	2,12
Rekonstravimo pabaigos metai:		Skersmuo mm	1000
Medžiaga:	Betonas	Ilgis: m	
Koordinatė X:	6060466,98	Plotis: m	
Koordinatė Y:	569985,18	Kiekis: vnt.	1
Tūris: kub.m			



# Statinio sudėtinių dalių kadastro duomenys

Pažymėjimas plane	Sudėtinė dalis		
72	Lietaus kanalizacijos šulinys		
Statybos pabaigos metai:	2010	Gylis: m	2,17
Rekonstravimo pabaigos metai:		Skersmuo mm	1000
Medžiaga:	Betonas	Ilgis: m	
Koordinatė X:	6060449,73	Plotis: m	
Koordinatė Y:	570026,11	Kiekis: vnt.	1
Tūris: kub.m			

Pažymėjimas plane	Sudėtinė dalis		
73	Lietaus kanalizacijos grotelės		
Statybos pabaigos metai:	2010	Gylis: m	1,46
Rekonstravimo pabaigos metai:		Skersmuo mm	700
Medžiaga:	Betonas	Ilgis: m	
Koordinatė X:	6060441,3	Plotis: m	
Koordinatė Y:	570022,77	Kiekis: vnt.	1
Tūris: kub.m			

Pažymėjimas plane	Sudėtinė dalis		
84	Lietaus kanalizacijos šulinys		
Statybos pabaigos metai:	2010	Gylis: m	2,34
Rekonstravimo pabaigos metai:		Skersmuo mm	1000
Medžiaga:	Betonas	Ilgis: m	
Koordinatė X:	6060427,05	Plotis: m	
Koordinatė Y:	570077,43	Kiekis: vnt.	1
Tūris: kub.m			

Pažymėjimas plane	Sudėtinė dalis		
85	Lietaus kanalizacijos grotelės		
Statybos pabaigos metai:	2010	Gylis: m	2,51
Rekonstravimo pabaigos metai:		Skersmuo mm	1000
Medžiaga:	Betonas	Ilgis: m	
Koordinatė X:	6060418,21	Plotis: m	
Koordinatė Y:	570072,95	Kiekis: vnt.	1
Tūris: kub.m			

Pažymėjimas plane	Sudėtinė dalis		
121	Lietaus kanalizacijos šulinys		
Statybos pabaigos metai:	2010	Gylis: m	2,15
Rekonstravimo pabaigos metai:		Skersmuo mm	1000
Medžiaga:	Betonas	Ilgis: m	
Koordinatė X:	6060396,83	Plotis: m	
Koordinatė Y:	570059,66	Kiekis: vnt.	1
Tūris: kub.m			



# Statinio sudėtinių dalių kadastro duomenys


Pažymėjimas plane	Sudėtinė dalis	
134	Lietaus kanalizacijos šulinys	
Statybos pabaigos metai:	2010	Gylis: m 2,1
Rekonstravimo pabaigos metai:		Skersmuo mm 1000
Medžiaga:	Betonas	Ilgis: m
Koordinatė X:	6060366,45	Plotis: m
Koordinatė Y:	570080,75	Kiekis: vnt. 1
Tūris: kub.m		

Pažymėjimas plane	Sudėtinė dalis	
135	Lietaus kanalizacijos grotelės	
Statybos pabaigos metai:	2010	Gylis: m 2,01
Rekonstravimo pabaigos metai:		Skersmuo mm 600
Medžiaga:	Plastikas	Ilgis: m
Koordinatė X:	6060368,95	Plotis: m
Koordinatė Y:	570079,6	Kiekis: vnt. 1
Tūris: kub.m		

Pažymėjimas plane	Sudėtinė dalis	
136	Lietaus kanalizacijos šulinys	
Statybos pabaigos metai:	2010	Gylis: m 3,28
Rekonstravimo pabaigos metai:		Skersmuo mm 1500
Medžiaga:	Betonas	Ilgis: m
Koordinatė X:	6060368,62	Plotis: m
Koordinatė Y:	570082,91	Kiekis: vnt. 1
Tūris: kub.m		

Pažymėjimas plane	Sudėtinė dalis	
182A	Lietaus kanalizacijos šulinys	
Statybos pabaigos metai:	2010	Gylis: m 2,44
Rekonstravimo pabaigos metai:		Skersmuo mm 1000
Medžiaga:	Betonas	Ilgis: m
Koordinatė X:	6060359,96	Plotis: m
Koordinatė Y:	570092,5	Kiekis: vnt. 1
Tūris: kub.m		

Pažymėjimas plane	Sudėtinė dalis	
140	Lietaus kanalizacijos šulinys	
Statybos pabaigos metai:	2010	Gylis: m 3,23
Rekonstravimo pabaigos metai:		Skersmuo mm 1500
Medžiaga:	Betonas	Ilgis: m
Koordinatė X:	6060363,99	Plotis: m
Koordinatė Y:	570093,69	Kiekis: vnt. 1
Tūris: kub.m		



\* 1 0 1 7 1 5 4 0 7 8 \*

Statinio sudėtinių dalių kadastro duomenys

Pažymėjimas plane	Sudėtinė dalis		
194a	Lietaus kanalizacijos šulinys		
Statybos pabaigos metai:	2010	Gylis: m	2,11
Rekonstravimo pabaigos metai:		Skersmuo mm	1000
Medžiaga:	Betonas	Ilgis: m	
Koordinatė X:	6060334,45	Plotis: m	
Koordinatė Y:	570145,55	Kiekis: vnt.	1
Tūris: kub.m			

Pažymėjimas plane	Sudėtinė dalis		
194B	Lietaus kanalizacijos šulinys		
Statybos pabaigos metai:	2010	Gylis: m	1,44
Rekonstravimo pabaigos metai:		Skersmuo mm	700
Medžiaga:	Betonas	Ilgis: m	
Koordinatė X:	6060328,32	Plotis: m	
Koordinatė Y:	570159,52	Kiekis: vnt.	1
Tūris: kub.m			

Pažymėjimas plane	Sudėtinė dalis		
105	Lietaus kanalizacijos šulinys		
Statybos pabaigos metai:	2010	Gylis: m	2,14
Rekonstravimo pabaigos metai:		Skersmuo mm	1000
Medžiaga:	Betonas	Ilgis: m	
Koordinatė X:	6060382,14	Plotis: m	
Koordinatė Y:	570167,64	Kiekis: vnt.	1
Tūris: kub.m			

Pažymėjimas plane	Sudėtinė dalis		
106	Lietaus kanalizacijos grotelės		
Statybos pabaigos metai:	2010	Gylis: m	1,43
Rekonstravimo pabaigos metai:		Skersmuo mm	700
Medžiaga:	Betonas	Ilgis: m	
Koordinatė X:	6060381,19	Plotis: m	
Koordinatė Y:	570171,32	Kiekis: vnt.	1
Tūris: kub.m			

Pažymėjimas plane	Sudėtinė dalis		
165	Lietaus kanalizacijos šulinys		
Statybos pabaigos metai:	2010	Gylis: m	1,84
Rekonstravimo pabaigos metai:		Skersmuo mm	1000
Medžiaga:	Betonas	Ilgis: m	
Koordinatė X:	6060351,31	Plotis: m	
Koordinatė Y:	570227	Kiekis: vnt.	1
Tūris: kub.m			



\* 1 0 1 7 1 5 4 0 7 8 \*

# Statinio sudėtinių dalių kadastro duomenys

Pažymėjimas plane	Sudėtinė dalis		
164	Lietaus kanalizacijos grotelės		
Statybos pabaigos metai:	2010	Gylis: m	1,75
Rekonstravimo pabaigos metai:		Skersmuo mm	700
Medžiaga:	Betonas	Ilgis: m	
Koordinatė X:	6060354,49	Plotis: m	
Koordinatė Y:	570224,74	Kiekis: vnt.	1
Tūris: kub.m			

Pažymėjimas plane	Sudėtinė dalis		
174	Lietaus kanalizacijos grotelės		
Statybos pabaigos metai:	2010	Gylis: m	1,17
Rekonstravimo pabaigos metai:		Skersmuo mm	700
Medžiaga:	Betonas	Ilgis: m	
Koordinatė X:	6060332,52	Plotis: m	
Koordinatė Y:	570277,91	Kiekis: vnt.	1
Tūris: kub.m			

Pažymėjimas plane	Sudėtinė dalis		
175	Lietaus kanalizacijos šulinys		
Statybos pabaigos metai:	2010	Gylis: m	1,42
Rekonstravimo pabaigos metai:		Skersmuo mm	1000
Medžiaga:	Betonas	Ilgis: m	
Koordinatė X:	6060327,59	Plotis: m	
Koordinatė Y:	570275,48	Kiekis: vnt.	1
Tūris: kub.m			

Pažymėjimas plane	Sudėtinė dalis		
172	Lietaus kanalizacijos šulinys		
Statybos pabaigos metai:	2010	Gylis: m	1,35
Rekonstravimo pabaigos metai:		Skersmuo mm	1000
Medžiaga:	Betonas	Ilgis: m	
Koordinatė X:	6060313,88	Plotis: m	
Koordinatė Y:	570303,04	Kiekis: vnt.	1
Tūris: kub.m			

Pažymėjimas plane	Sudėtinė dalis		
173	Lietaus kanalizacijos grotelės		
Statybos pabaigos metai:	2010	Gylis: m	1,46
Rekonstravimo pabaigos metai:		Skersmuo mm	700
Medžiaga:	Betonas	Ilgis: m	
Koordinatė X:	6060312,86	Plotis: m	
Koordinatė Y:	570308,88	Kiekis: vnt.	1
Tūris: kub.m			



# Statinio sudėtinių dalių kadastro duomenys

Pažymėjimas plane	Sudėtinė dalis		
231	Lietaus kanalizacijos šulinys		
Statybos pabaigos metai:	2010	Gylis: m	1,34
Rekonstravimo pabaigos metai:		Skersmuo mm	1000
Medžiaga:	Betonas	Ilgis: m	
Koordinatė X:	6060297,39	Plotis: m	
Koordinatė Y:	570336,17	Kiekis: vnt.	1
Tūris: kub.m			

Pažymėjimas plane	Sudėtinė dalis		
232	Lietaus kanalizacijos grotelės		
Statybos pabaigos metai:	2010	Gylis: m	1,46
Rekonstravimo pabaigos metai:		Skersmuo mm	700
Medžiaga:	Betonas	Ilgis: m	
Koordinatė X:	6060297,02	Plotis: m	
Koordinatė Y:	570340,26	Kiekis: vnt.	1
Tūris: kub.m			

Pažymėjimas plane	Sudėtinė dalis		
243	Lietaus kanalizacijos šulinys		
Statybos pabaigos metai:	2010	Gylis: m	1,32
Rekonstravimo pabaigos metai:		Skersmuo mm	1000
Medžiaga:	Betonas	Ilgis: m	
Koordinatė X:	6060281,32	Plotis: m	
Koordinatė Y:	570368,44	Kiekis: vnt.	1
Tūris: kub.m			

Pažymėjimas plane	Sudėtinė dalis		
242	Lietaus kanalizacijos grotelės		
Statybos pabaigos metai:	2010	Gylis: m	1,25
Rekonstravimo pabaigos metai:		Skersmuo mm	1000
Medžiaga:	Betonas	Ilgis: m	
Koordinatė X:	6060286,59	Plotis: m	
Koordinatė Y:	570371,28	Kiekis: vnt.	1
Tūris: kub.m			

Pažymėjimas plane	Sudėtinė dalis		
244	Lietaus kanalizacijos šulinys		
Statybos pabaigos metai:	2010	Gylis: m	1,22
Rekonstravimo pabaigos metai:		Skersmuo mm	1000
Medžiaga:	Betonas	Ilgis: m	
Koordinatė X:	6060261,71	Plotis: m	
Koordinatė Y:	570407,81	Kiekis: vnt.	1
Tūris: kub.m			



Statinio sudėtinių dalių kadastro duomenys


Pažymėjimas plane	Sudėtinė dalis		
203	Lietaus kanalizacijos grotelės		
Statybos pabaigos metai:	2010	Gylis: m	1,38
Rekonstravimo pabaigos metai:		Skersmuo mm	700
Medžiaga:	Betonas	Ilgis: m	
Koordinatė X:	6060260,57	Plotis: m	
Koordinatė Y:	570412,01	Kiekis: vnt.	1
Tūris: kub.m			

Pažymėjimas plane	Sudėtinė dalis		
11	Lietaus kanalizacijos šulinys		
Statybos pabaigos metai:	2010	Gylis: m	1,61
Rekonstravimo pabaigos metai:		Skersmuo mm	1000
Medžiaga:	Betonas	Ilgis: m	
Koordinatė X:	6060225,83	Plotis: m	
Koordinatė Y:	570479,38	Kiekis: vnt.	1
Tūris: kub.m			

Pažymėjimas plane	Sudėtinė dalis		
12	Lietaus kanalizacijos grotelės		
Statybos pabaigos metai:	2010	Gylis: m	1,61
Rekonstravimo pabaigos metai:		Skersmuo mm	700
Medžiaga:	Betonas	Ilgis: m	
Koordinatė X:	6060224,45	Plotis: m	
Koordinatė Y:	570484,13	Kiekis: vnt.	1
Tūris: kub.m			

Pažymėjimas plane	Sudėtinė dalis		
73	Lietaus kanalizacijos šulinys		
Statybos pabaigos metai:	2010	Gylis: m	1,55
Rekonstravimo pabaigos metai:		Skersmuo mm	1000
Medžiaga:	Betonas	Ilgis: m	
Koordinatė X:	6060206,21	Plotis: m	
Koordinatė Y:	570518,76	Kiekis: vnt.	1
Tūris: kub.m			

Pažymėjimas plane	Sudėtinė dalis		
21A	Lietaus kanalizacijos grotelės		
Statybos pabaigos metai:	2010	Gylis: m	1,45
Rekonstravimo pabaigos metai:		Skersmuo mm	1000
Medžiaga:	Betonas	Ilgis: m	
Koordinatė X:	6060210,51	Plotis: m	
Koordinatė Y:	570521,61	Kiekis: vnt.	1
Tūris: kub.m			



\* 1 0 1 7 1 5 4 0 7 8 \*

# Statinio sudėtinių dalių kadastro duomenys

Pažymėjimas plane	Sudėtinė dalis		
74	Lietaus kanalizacijos šulinys		
Statybos pabaigos metai:	2010	Gylis: m	1,22
Rekonstravimo pabaigos metai:		Skersmuo mm	1000
Medžiaga:	Betonas	Ilgis: m	
Koordinatė X:	6060187,77	Plotis: m	
Koordinatė Y:	570556,03	Kiekis: vnt.	1
Tūris: kub.m			

Pažymėjimas plane	Sudėtinė dalis		
81	Lietaus kanalizacijos grotelės		
Statybos pabaigos metai:	2010	Gylis: m	0,96
Rekonstravimo pabaigos metai:		Skersmuo mm	1000
Medžiaga:	Betonas	Ilgis: m	
Koordinatė X:	6060190,94	Plotis: m	
Koordinatė Y:	570562,34	Kiekis: vnt.	1
Tūris: kub.m			

Pažymėjimas plane	Sudėtinė dalis		
75	Lietaus kanalizacijos grotelės		
Statybos pabaigos metai:	2010	Gylis: m	1,37
Rekonstravimo pabaigos metai:		Skersmuo mm	700
Medžiaga:	Betonas	Ilgis: m	
Koordinatė X:	6060186,31	Plotis: m	
Koordinatė Y:	570560,74	Kiekis: vnt.	1
Tūris: kub.m			

Pažymėjimas plane	Sudėtinė dalis		
142	Lietaus kanalizacijos šulinys		
Statybos pabaigos metai:	2010	Gylis: m	1,1
Rekonstravimo pabaigos metai:		Skersmuo mm	1000
Medžiaga:	Betonas	Ilgis: m	
Koordinatė X:	6060152,8	Plotis: m	
Koordinatė Y:	570625,64	Kiekis: vnt.	1
Tūris: kub.m			

Pažymėjimas plane	Sudėtinė dalis		
143	Lietaus kanalizacijos grotelės		
Statybos pabaigos metai:	2010	Gylis: m	1,35
Rekonstravimo pabaigos metai:		Skersmuo mm	700
Medžiaga:	Betonas	Ilgis: m	
Koordinatė X:	6060151,21	Plotis: m	
Koordinatė Y:	570630,46	Kiekis: vnt.	1
Tūris: kub.m			





Statinio sudėtinių dalių kadastro duomenys


Pažymėjimas plane	Sudėtinė dalis		
101	Lietaus kanalizacijos šulinys		
Statybos pabaigos metai:	2010	Gylis: m	1,12
Rekonstravimo pabaigos metai:		Skersmuo mm	1000
Medžiaga:	Betonas	Ilgis: m	
Koordinatė X:	6060129,04	Plotis: m	
Koordinatė Y:	570672,87	Kiekis: vnt.	1
Tūris: kub.m			

Pažymėjimas plane	Sudėtinė dalis		
102	Lietaus kanalizacijos grotelės		
Statybos pabaigos metai:	2010	Gylis: m	1,33
Rekonstravimo pabaigos metai:		Skersmuo mm	700
Medžiaga:	Betonas	Ilgis: m	
Koordinatė X:	6060127,5	Plotis: m	
Koordinatė Y:	570677,57	Kiekis: vnt.	1
Tūris: kub.m			

Pažymėjimas plane	Sudėtinė dalis		
161	Lietaus kanalizacijos šulinys		
Statybos pabaigos metai:	2010	Gylis: m	1,03
Rekonstravimo pabaigos metai:		Skersmuo mm	1000
Medžiaga:	Betonas	Ilgis: m	
Koordinatė X:	6060096,8	Plotis: m	
Koordinatė Y:	570737,06	Kiekis: vnt.	1
Tūris: kub.m			

Pažymėjimas plane	Sudėtinė dalis		
162	Lietaus kanalizacijos grotelės		
Statybos pabaigos metai:	2010	Gylis: m	1,22
Rekonstravimo pabaigos metai:		Skersmuo mm	700
Medžiaga:	Betonas	Ilgis: m	
Koordinatė X:	6060095,5	Plotis: m	
Koordinatė Y:	570741,56	Kiekis: vnt.	1
Tūris: kub.m			

Pažymėjimas plane	Sudėtinė dalis		
171	Lietaus kanalizacijos šulinys		
Statybos pabaigos metai:	2010	Gylis: m	1,2
Rekonstravimo pabaigos metai:		Skersmuo mm	1000
Medžiaga:	Betonas	Ilgis: m	
Koordinatė X:	6060065,61	Plotis: m	
Koordinatė Y:	570799,6	Kiekis: vnt.	1
Tūris: kub.m			



\* 1 0 1 7 1 5 4 0 7 8 \*

Statinio sudėtinių dalių kadastro duomenys


Pažymėjimas plane	Sudėtinė dalis		
172	Lietaus kanalizacijos grotelės		
Statybos pabaigos metai:	2010	Gylis: m	1,03
Rekonstravimo pabaigos metai:		Skersmuo mm	700
Medžiaga:	Betonas	Ilgis: m	
Koordinatė X:	6060066,13	Plotis: m	
Koordinatė Y:	570801,34	Kiekis: vnt.	1
Tūris: kub.m			

Pažymėjimas plane	Sudėtinė dalis		
242	Lietaus kanalizacijos šulinys		
Statybos pabaigos metai:	2010	Gylis: m	1,41
Rekonstravimo pabaigos metai:		Skersmuo mm	1000
Medžiaga:	Betonas	Ilgis: m	
Koordinatė X:	6060034,34	Plotis: m	
Koordinatė Y:	570862,23	Kiekis: vnt.	1
Tūris: kub.m			

Pažymėjimas plane	Sudėtinė dalis		
241	Lietaus kanalizacijos grotelės		
Statybos pabaigos metai:	2010	Gylis: m	1,35
Rekonstravimo pabaigos metai:		Skersmuo mm	700
Medžiaga:	Betonas	Ilgis: m	
Koordinatė X:	6060035,75	Plotis: m	
Koordinatė Y:	570863,74	Kiekis: vnt.	1
Tūris: kub.m			

Pažymėjimas plane	Sudėtinė dalis		
1	Lietaus kanalizacijos šulinys		
Statybos pabaigos metai:	2010	Gylis: m	1,39
Rekonstravimo pabaigos metai:		Skersmuo mm	1000
Medžiaga:	Betonas	Ilgis: m	
Koordinatė X:	6060004,15	Plotis: m	
Koordinatė Y:	570926,36	Kiekis: vnt.	1
Tūris: kub.m			

Pažymėjimas plane	Sudėtinė dalis		
2	Lietaus kanalizacijos grotelės		
Statybos pabaigos metai:	2010	Gylis: m	1,7
Rekonstravimo pabaigos metai:		Skersmuo mm	700
Medžiaga:	Betonas	Ilgis: m	
Koordinatė X:	6060005,19	Plotis: m	
Koordinatė Y:	570928,85	Kiekis: vnt.	1
Tūris: kub.m			



# Statinio sudėtinių dalių kadastro duomenys

Pažymėjimas plane	Sudėtinė dalis		
11	Lietaus kanalizacijos šulinys		
Statybos pabaigos metai:	2010	Gylis: m	2,1
Rekonstravimo pabaigos metai:		Skersmuo mm	1000
Medžiaga:	Betonas	Ilgis: m	
Koordinatė X:	6059978,15	Plotis: m	
Koordinatė Y:	570980,27	Kiekis: vnt.	1
Tūris: kub.m			

Pažymėjimas plane	Sudėtinė dalis		
12	Lietaus kanalizacijos grotelės		
Statybos pabaigos metai:	2010	Gylis: m	1,6
Rekonstravimo pabaigos metai:		Skersmuo mm	700
Medžiaga:	Betonas	Ilgis: m	
Koordinatė X:	6059979,64	Plotis: m	
Koordinatė Y:	570982,15	Kiekis: vnt.	1
Tūris: kub.m			

Pažymėjimas plane	Sudėtinė dalis		
71	Lietaus kanalizacijos šulinys		
Statybos pabaigos metai:	2010	Gylis: m	1,41
Rekonstravimo pabaigos metai:		Skersmuo mm	1000
Medžiaga:	Betonas	Ilgis: m	
Koordinatė X:	6059942,43	Plotis: m	
Koordinatė Y:	571051,65	Kiekis: vnt.	1
Tūris: kub.m			

Pažymėjimas plane	Sudėtinė dalis		
72	Lietaus kanalizacijos grotelės		
Statybos pabaigos metai:	2010	Gylis: m	1,69
Rekonstravimo pabaigos metai:		Skersmuo mm	700
Medžiaga:	Betonas	Ilgis: m	
Koordinatė X:	6059943,59	Plotis: m	
Koordinatė Y:	571053,97	Kiekis: vnt.	1
Tūris: kub.m			

Pažymėjimas plane	Sudėtinė dalis		
91	Lietaus kanalizacijos šulinys		
Statybos pabaigos metai:	2010	Gylis: m	1,36
Rekonstravimo pabaigos metai:		Skersmuo mm	1000
Medžiaga:	Betonas	Ilgis: m	
Koordinatė X:	6059910,9	Plotis: m	
Koordinatė Y:	571114,35	Kiekis: vnt.	1
Tūris: kub.m			



# Statinio sudėtinių dalių kadastro duomenys

Pažymėjimas plane	Sudėtinė dalis		
92	Lietaus kanalizacijos grotelės		
Statybos pabaigos metai:	2010	Gylis: m	1,41
Rekonstravimo pabaigos metai:		Skersmuo mm	700
Medžiaga:	Betonas	Ilgis: m	
Koordinatė X:	6059912,27	Plotis: m	
Koordinatė Y:	571116,42	Kiekis: vnt.	1
Tūris: kub.m			

Pažymėjimas plane	Sudėtinė dalis		
101	Lietaus kanalizacijos šulinys		
Statybos pabaigos metai:	2010	Gylis: m	1,24
Rekonstravimo pabaigos metai:		Skersmuo mm	1000
Medžiaga:	Betonas	Ilgis: m	
Koordinatė X:	6059879,7	Plotis: m	
Koordinatė Y:	571176,73	Kiekis: vnt.	1
Tūris: kub.m			

Pažymėjimas plane	Sudėtinė dalis		
102	Lietaus kanalizacijos grotelės		
Statybos pabaigos metai:	2010	Gylis: m	1,51
Rekonstravimo pabaigos metai:		Skersmuo mm	700
Medžiaga:	Betonas	Ilgis: m	
Koordinatė X:	6059881,13	Plotis: m	
Koordinatė Y:	571178,57	Kiekis: vnt.	1
Tūris: kub.m			

Pažymėjimas plane	Sudėtinė dalis		
137	Naftos gaudyklė NGFB-4		
Statybos pabaigos metai:	2010	Medžiaga:	Betonas
Rekonstravimo pabaigos metai:		Nuotekų įreng. kompl.reikšmė	mažieji
Tūris: kub.m	8,8	Markė:	NGFB-4
Plotas kv.m			

Pažymėjimas plane	Sudėtinė dalis		
138	Naftos gaudyklė NG-PG-30		
Statybos pabaigos metai:	2010	Medžiaga:	Betonas
Rekonstravimo pabaigos metai:		Nuotekų įreng. kompl.reikšmė	mažieji
Tūris: kub.m	10,12	Markė:	NG-PG-30
Plotas kv.m			



# Statinio sudėtinių dalių kadastro duomenys

Pažymėjimas plane	Sudėtinė dalis		
139	Naftos gaudyklė NG-PG-30		
Statybos pabaigos metai:	2010	Medžiaga:	Betonas
Rekonstravimo pabaigos metai:		Nuotekų įreng. kompl.reikšmė	mažieji
Tūris: kub.m	9,62	Markė:	NG-PG-30
Plotas kv.m			

Parengė Direktorius Tomas Tamašauskas




\* 1 0 1 7 1 5 4 0 7 8 \*

## Inžinerinių statinių kadastro duomenys

Adresas Vilniaus m. sav. Grigiškių m. Vilniaus g.

Unikalus Nr. 4400-2083-1803

Pavadinimas Lietaus nuotekų tinklai

Pažymėjimas plane -KL-

Paskirtis Nuotekų tinklų

Kad. duomenų nustatymo

2010-07-12

Aprašymas


## Statinio duomenys

Statybos pradžios metai:	2009	Nuotekų linijos reikšmė	skirstomoji (kvartalinė)
Statybos pabaigos metai:	2010	Nuotekų linijos rūšis	selektorinė
Rekonstravimo pradžios metai:		Nuotekų linijos būdas	lietaus
Rekonstravimo pabaigos metai:		Ilgis: m	5,26
Baigtumo procentas: %	100		

## Statinio sudėtinių dalių kadastro duomenys

Pažymėjimas plane	Sudėtinė dalis		
-KL-	Lietaus nuotekų tinklai -KL- (126A-L3)		
Statybos pabaigos metai:	2010	Ilgis: m	5,26
Rekonstravimo pabaigos metai:		Medžiaga:	Plastikas
Skersmuo mm	200	Gylis: m	2
Markė:			

Parengė Direktorius Tomas Tamašauskas



\* 1 0 1 7 4 1 4 1 9 1 \*

## Inžinerinių statinių kadastriniai duomenys

Adresas Vilniaus m. sav. Grigiškių m. Vilniaus g.

Unikalus Nr. 4400-2068-7043

Pavadinimas Lietaus nuotekų tinklai

Pažymėjimas plane -KL-

Paskirtis Nuotekų tinklų

Aprašymas

Kad. duomenų nustatymo 2010-07-12

## Statinio duomenys

Statybos pradžios metai:	2009	Nuotekų linijos reikšmė	skirstomoji (kvartalinė)
Statybos pabaigos metai:	2010	Nuotekų linijos rūšis	renkamoji
Rekonstravimo pradžios metai:		Nuotekų linijos būdas	lietaus
Rekonstravimo pabaigos metai:		Ilgis: m	2084,45
Baigtumo procentas: %	100		


## Statinio sudėtinių dalių kadastro duomenys

Pažymėjimas plane	Sudėtinė dalis		
-KL-	Lietaus nuotekų tinklai -KL- (16A-242)		
Statybos pabaigos metai:	2010	Ilgis: m	435,47
Rekonstravimo pabaigos metai:		Medžiaga:	Plastikas
Skersmuo mm	250	Gylis: m	2
Markė:			

Pažymėjimas plane	Sudėtinė dalis		
-KL-	Lietaus nuotekų tinklai -KL- (151-116)		
Statybos pabaigos metai:	2010	Ilgis: m	85,32
Rekonstravimo pabaigos metai:		Medžiaga:	Plastikas
Skersmuo mm	250	Gylis: m	2
Markė:			

Pažymėjimas plane	Sudėtinė dalis		
-KL-	Lietaus nuotekų tinklai -KL- (74-125)		
Statybos pabaigos metai:	2010	Ilgis: m	13,18
Rekonstravimo pabaigos metai:		Medžiaga:	Plastikas
Skersmuo mm	250	Gylis: m	2
Markė:			

Pažymėjimas plane	Sudėtinė dalis		
-KL-	Lietaus nuotekų tinklai -KL- (151-132)		
Statybos pabaigos metai:	2010	Ilgis: m	119,01
Rekonstravimo pabaigos metai:		Medžiaga:	Plastikas



# Statinio sudėtinių dalių kadastro duomenys

Skersmuo mm	250	Gylis: m	2
Markė:			

Pažymėjimas plane	Sudėtinė dalis		
-KL-	Lietaus nuotekų tinklai -KL- (136-135)		
Statybos pabaigos metai:	2010	Ilgis: m	3,2
Rekonstravimo pabaigos metai:		Medžiaga:	Plastikas
Skersmuo mm	250	Gylis: m	2
Markė:			

Pažymėjimas plane	Sudėtinė dalis		
-KL-	Lietaus nuotekų tinklai -KL- (137-135)		
Statybos pabaigos metai:	2010	Ilgis: m	3,57
Rekonstravimo pabaigos metai:		Medžiaga:	Plastikas
Skersmuo mm	250	Gylis: m	2
Markė:			

Pažymėjimas plane	Sudėtinė dalis		
-KL-	Lietaus nuotekų tinklai -KL- (152-143)		
Statybos pabaigos metai:	2010	Ilgis: m	35,69
Rekonstravimo pabaigos metai:		Medžiaga:	Plastikas
Skersmuo mm	250	Gylis: m	2
Markė:			

Pažymėjimas plane	Sudėtinė dalis		
-KL-	Lietaus nuotekų tinklai -KL- (72-71)		
Statybos pabaigos metai:	2010	Ilgis: m	12,76
Rekonstravimo pabaigos metai:		Medžiaga:	Plastikas
Skersmuo mm	250	Gylis: m	2
Markė:			

Pažymėjimas plane	Sudėtinė dalis		
-KL-	Lietaus nuotekų tinklai -KL- (132-72)		
Statybos pabaigos metai:	2010	Ilgis: m	36,45
Rekonstravimo pabaigos metai:		Medžiaga:	Plastikas
Skersmuo mm	250	Gylis: m	2
Markė:			

Pažymėjimas plane	Sudėtinė dalis		
-KL-	Lietaus nuotekų tinklai -KL- (82-117)		
Statybos pabaigos metai:	2010	Ilgis: m	176,62
Rekonstravimo pabaigos metai:		Medžiaga:	Parketas
Skersmuo mm	250	Gylis: m	2



\* 1 0 1 7 4 1 4 2 3 6 \*



# Statinio sudėtinių dalių kadastro duomenys

Markė: \_\_\_\_\_



Pažymėjimas plane	Sudėtinė dalis		
-KL-	Lietaus nuotekų tinklai -KL- (172-173)		
Statybos pabaigos metai:	2010	Ilgis: m	2,65
Rekonstravimo pabaigos metai:		Medžiaga:	Plastikas
Skersmuo mm	200	Gylis: m	2
Markė:			


Pažymėjimas plane	Sudėtinė dalis		
-KL-	Lietaus nuotekų tinklai -KL- (173-242)		
Statybos pabaigos metai:	2010	Ilgis: m	70,15
Rekonstravimo pabaigos metai:		Medžiaga:	Plastikas
Skersmuo mm	200	Gylis: m	2
Markė:			

Pažymėjimas plane	Sudėtinė dalis		
-KL-	Lietaus nuotekų tinklai -KL- (241-242)		
Statybos pabaigos metai:	2010	Ilgis: m	2,61
Rekonstravimo pabaigos metai:		Medžiaga:	Plastikas
Skersmuo mm	200	Gylis: m	2
Markė:			

Pažymėjimas plane	Sudėtinė dalis		
-KL-	Lietaus nuotekų tinklai -KL- (16c-16a)		
Statybos pabaigos metai:	2010	Ilgis: m	9,31
Rekonstravimo pabaigos metai:		Medžiaga:	Plastikas
Skersmuo mm	200	Gylis: m	2
Markė:			

Pažymėjimas plane	Sudėtinė dalis		
-KL-	Lietaus nuotekų tinklai -KL- (16a-16b)		
Statybos pabaigos metai:	2010	Ilgis: m	3,22
Rekonstravimo pabaigos metai:		Medžiaga:	Parketas
Skersmuo mm	200	Gylis: m	2
Markė:			

Pažymėjimas plane	Sudėtinė dalis		
-KL-	Lietaus nuotekų tinklai -KL- (74-73)		
Statybos pabaigos metai:	2010	Ilgis: m	6,94
Rekonstravimo pabaigos metai:		Medžiaga:	Plastikas
Skersmuo mm	200	Gylis: m	2



\* 1 0 1 7 4 1 4 2 3 6 \*

# Statinio sudėtinių dalių kadastro duomenys

Markė:	
--------	--

Pažymėjimas plane	Sudėtinė dalis		
-KL-	Lietaus nuotekų tinklai -KL- (1-2)		
Statybos pabaigos metai:	2010	Ilgis: m	2,56
Rekonstravimo pabaigos metai:		Medžiaga:	Plastikas
Skersmuo mm	200	Gylis: m	2
Markė:			

Pažymėjimas plane	Sudėtinė dalis		
-KL-	Lietaus nuotekų tinklai -KL- (52-51)		
Statybos pabaigos metai:	2010	Ilgis: m	5,26
Rekonstravimo pabaigos metai:		Medžiaga:	Plastikas
Skersmuo mm	200	Gylis: m	2
Markė:			

Pažymėjimas plane	Sudėtinė dalis		
-KL-	Lietaus nuotekų tinklai -KL- (103-114)		
Statybos pabaigos metai:	2010	Ilgis: m	23,79
Rekonstravimo pabaigos metai:		Medžiaga:	Plastikas
Skersmuo mm	200	Gylis: m	2
Markė:			

Pažymėjimas plane	Sudėtinė dalis		
-KL-	Lietaus nuotekų tinklai -KL- (11-12)		
Statybos pabaigos metai:	2010	Ilgis: m	2,54
Rekonstravimo pabaigos metai:		Medžiaga:	Plastikas
Skersmuo mm	200	Gylis: m	2
Markė:			

Pažymėjimas plane	Sudėtinė dalis		
-KL-	Lietaus nuotekų tinklai -KL- (72-12)		
Statybos pabaigos metai:	2010	Ilgis: m	40,13
Rekonstravimo pabaigos metai:		Medžiaga:	Plastikas
Skersmuo mm	200	Gylis: m	2
Markė:			

Pažymėjimas plane	Sudėtinė dalis		
-KL-	Lietaus nuotekų tinklai -KL- (72-73)		
Statybos pabaigos metai:	2010	Ilgis: m	16,1
Rekonstravimo pabaigos metai:		Medžiaga:	Plastikas
Skersmuo mm	200	Gylis: m	2



# Statinio sudėtinių dalių kadastro duomenys

Markė:	
--------	--

Pažymėjimas plane	Sudėtinė dalis		
-KL-	Lietaus nuotekų tinklai -KL- (72-25)		
Statybos pabaigos metai:	2010	Ilgis: m	2,7
Rekonstravimo pabaigos metai:		Medžiaga:	Plastikas
Skersmuo mm	200	Gylis: m	2
Markė:			

Pažymėjimas plane	Sudėtinė dalis		
-KL-	Lietaus nuotekų tinklai -KL- (119a-119)		
Statybos pabaigos metai:	2010	Ilgis: m	5,35
Rekonstravimo pabaigos metai:		Medžiaga:	Plastikas
Skersmuo mm	200	Gylis: m	2
Markė:			

Pažymėjimas plane	Sudėtinė dalis		
-KL-	Lietaus nuotekų tinklai -KL- (118-129)		
Statybos pabaigos metai:	2010	Ilgis: m	8,88
Rekonstravimo pabaigos metai:		Medžiaga:	Plastikas
Skersmuo mm	200	Gylis: m	2
Markė:			

Pažymėjimas plane	Sudėtinė dalis		
-KL-	Lietaus nuotekų tinklai -KL- (134-132)		
Statybos pabaigos metai:	2010	Ilgis: m	15,65
Rekonstravimo pabaigos metai:		Medžiaga:	Plastikas
Skersmuo mm	200	Gylis: m	2
Markė:			

Pažymėjimas plane	Sudėtinė dalis		
-KL-	Lietaus nuotekų tinklai -KL- (141-142)		
Statybos pabaigos metai:	2010	Ilgis: m	2,44
Rekonstravimo pabaigos metai:		Medžiaga:	Plastikas
Skersmuo mm	200	Gylis: m	2
Markė:			

Pažymėjimas plane	Sudėtinė dalis		
-KL-	Lietaus nuotekų tinklai -KL- (101-103)		
Statybos pabaigos metai:	2010	Ilgis: m	4,08
Rekonstravimo pabaigos metai:		Medžiaga:	Plastikas
Skersmuo mm	200	Gylis: m	2



# Statinio sudėtinių dalių kadastro duomenys

Markė:	
--------	--

Pažymėjimas plane	Sudėtinė dalis		
-KL-	Lietaus nuotekų tinklai -KL- (102-103)		
Statybos pabaigos metai:	2010	Ilgis: m	2,33
Rekonstravimo pabaigos metai:		Medžiaga:	Plastikas
Skersmuo mm	200	Gylis: m	2
Markė:			


Pažymėjimas plane	Sudėtinė dalis		
-KL-	Lietaus nuotekų tinklai -KL- (123-73)		
Statybos pabaigos metai:	2010	Ilgis: m	10,53
Rekonstravimo pabaigos metai:		Medžiaga:	Plastikas
Skersmuo mm	200	Gylis: m	2
Markė:			

Pažymėjimas plane	Sudėtinė dalis		
-KL-	Lietaus nuotekų tinklai -KL- (131-133)		
Statybos pabaigos metai:	2010	Ilgis: m	49,49
Rekonstravimo pabaigos metai:		Medžiaga:	Plastikas
Skersmuo mm	200	Gylis: m	2
Markė:			

Pažymėjimas plane	Sudėtinė dalis		
-KL-	Lietaus nuotekų tinklai -KL- (133-134)		
Statybos pabaigos metai:	2010	Ilgis: m	9,05
Rekonstravimo pabaigos metai:		Medžiaga:	Plastikas
Skersmuo mm	200	Gylis: m	2
Markė:			

Pažymėjimas plane	Sudėtinė dalis		
-KL-	Lietaus nuotekų tinklai -KL- (118-117)		
Statybos pabaigos metai:	2010	Ilgis: m	3,24
Rekonstravimo pabaigos metai:		Medžiaga:	Plastikas
Skersmuo mm	200	Gylis: m	2
Markė:			

Pažymėjimas plane	Sudėtinė dalis		
-KL-	Lietaus nuotekų tinklai -KL- (119-122)		
Statybos pabaigos metai:	2010	Ilgis: m	6,37
Rekonstravimo pabaigos metai:		Medžiaga:	Plastikas
Skersmuo mm	200	Gylis: m	2



# Statinio sudėtinių dalių kadastro duomenys

Markė:	
--------	--

Pažymėjimas plane	Sudėtinė dalis		
-KL-	Lietaus nuotekų tinklai -KL- (69b-69)		
Statybos pabaigos metai:	2010	Ilgis: m	5,29
Rekonstravimo pabaigos metai:		Medžiaga:	Plastikas
Skersmuo mm	200	Gylis: m	2
Markė:			

Pažymėjimas plane	Sudėtinė dalis		
-KL-	Lietaus nuotekų tinklai -KL- (69a-69)		
Statybos pabaigos metai:	2010	Ilgis: m	5,66
Rekonstravimo pabaigos metai:		Medžiaga:	Plastikas
Skersmuo mm	200	Gylis: m	2
Markė:			

Pažymėjimas plane	Sudėtinė dalis		
-KL-	Lietaus nuotekų tinklai -KL- (52-53)		
Statybos pabaigos metai:	2010	Ilgis: m	5,42
Rekonstravimo pabaigos metai:		Medžiaga:	Plastikas
Skersmuo mm	200	Gylis: m	2
Markė:			

Pažymėjimas plane	Sudėtinė dalis		
-KL-	Lietaus nuotekų tinklai -KL- (44-43)		
Statybos pabaigos metai:	2010	Ilgis: m	6,02
Rekonstravimo pabaigos metai:		Medžiaga:	Plastikas
Skersmuo mm	200	Gylis: m	2
Markė:			

Pažymėjimas plane	Sudėtinė dalis		
-KL-	Lietaus nuotekų tinklai -KL- (46-45)		
Statybos pabaigos metai:	2010	Ilgis: m	2,05
Rekonstravimo pabaigos metai:		Medžiaga:	Plastikas
Skersmuo mm	200	Gylis: m	2
Markė:			

Pažymėjimas plane	Sudėtinė dalis		
-KL-	Lietaus nuotekų tinklai -KL- (86-85)		
Statybos pabaigos metai:	2010	Ilgis: m	3,13
Rekonstravimo pabaigos metai:		Medžiaga:	Plastikas
Skersmuo mm	200	Gylis: m	2



\* 1 0 1 7 4 1 4 2 3 6 \*

# Statinio sudėtinių dalių kadastro duomenys

Markė:	
--------	--

Pažymėjimas plane	Sudėtinė dalis		
-KL-	Lietaus nuotekų tinklai -KL- (74a-75)		
Statybos pabaigos metai:	2010	Ilgis: m	9,4
Rekonstravimo pabaigos metai:		Medžiaga:	Plastikas
Skersmuo mm	200	Gylis: m	2
Markė:			


Pažymėjimas plane	Sudėtinė dalis		
-KL-	Lietaus nuotekų tinklai -KL- (88-75)		
Statybos pabaigos metai:	2010	Ilgis: m	16,49
Rekonstravimo pabaigos metai:		Medžiaga:	Plastikas
Skersmuo mm	200	Gylis: m	2
Markė:			

Pažymėjimas plane	Sudėtinė dalis		
-KL-	Lietaus nuotekų tinklai -KL- (87-75)		
Statybos pabaigos metai:	2010	Ilgis: m	10,5
Rekonstravimo pabaigos metai:		Medžiaga:	Plastikas
Skersmuo mm	200	Gylis: m	2
Markė:			

Pažymėjimas plane	Sudėtinė dalis		
-KL-	Lietaus nuotekų tinklai -KL- (83-82)		
Statybos pabaigos metai:	2010	Ilgis: m	3,35
Rekonstravimo pabaigos metai:		Medžiaga:	Plastikas
Skersmuo mm	200	Gylis: m	2
Markė:			

Pažymėjimas plane	Sudėtinė dalis		
-KL-	Lietaus nuotekų tinklai -KL- (84-82)		
Statybos pabaigos metai:	2010	Ilgis: m	19,52
Rekonstravimo pabaigos metai:		Medžiaga:	Plastikas
Skersmuo mm	200	Gylis: m	2
Markė:			

Pažymėjimas plane	Sudėtinė dalis		
-KL-	Lietaus nuotekų tinklai -KL- (124-123)		
Statybos pabaigos metai:	2010	Ilgis: m	9,11
Rekonstravimo pabaigos metai:		Medžiaga:	Plastikas
Skersmuo mm	200	Gylis: m	2



# Statinio sudėtinių dalių kadastro duomenys

Markė:	
--------	--

Pažymėjimas plane	Sudėtinė dalis		
-KL-	Lietaus nuotekų tinklai -KL- (120-119)		
Statybos pabaigos metai:	2010	Ilgis: m	3,17
Rekonstravimo pabaigos metai:		Medžiaga:	Plastikas
Skersmuo mm	200	Gylis: m	2
Markė:			

Pažymėjimas plane	Sudėtinė dalis		
-KL-	Lietaus nuotekų tinklai -KL- (64-119b)		
Statybos pabaigos metai:	2010	Ilgis: m	6,49
Rekonstravimo pabaigos metai:		Medžiaga:	Plastikas
Skersmuo mm	200	Gylis: m	2
Markė:			

Pažymėjimas plane	Sudėtinė dalis		
-KL-	Lietaus nuotekų tinklai -KL- (119b-125)		
Statybos pabaigos metai:	2010	Ilgis: m	12,41
Rekonstravimo pabaigos metai:		Medžiaga:	Plastikas
Skersmuo mm	200	Gylis: m	2
Markė:			

Pažymėjimas plane	Sudėtinė dalis		
-KL-	Lietaus nuotekų tinklai -KL- (75a-77)		
Statybos pabaigos metai:	2010	Ilgis: m	4,24
Rekonstravimo pabaigos metai:		Medžiaga:	Plastikas
Skersmuo mm	200	Gylis: m	2
Markė:			

Pažymėjimas plane	Sudėtinė dalis		
-KL-	Lietaus nuotekų tinklai -KL- (76-77)		
Statybos pabaigos metai:	2010	Ilgis: m	9,84
Rekonstravimo pabaigos metai:		Medžiaga:	Plastikas
Skersmuo mm	200	Gylis: m	2
Markė:			

Pažymėjimas plane	Sudėtinė dalis		
-KL-	Lietaus nuotekų tinklai -KL- (92-91)		
Statybos pabaigos metai:	2010	Ilgis: m	2,3
Rekonstravimo pabaigos metai:		Medžiaga:	Plastikas
Skersmuo mm	200	Gylis: m	2



# Statinio sudėtinių dalių kadastro duomenys

Markė:	
--------	--

Pažymėjimas plane	Sudėtinė dalis		
-D-	Drenažo tinklai -D-(116A-119A)		
Statybos pabaigos metai:	2010	Ilgis: m	31,11
Rekonstravimo pabaigos metai:		Medžiaga:	Plastikas
Skersmuo mm	200	Gylis: m	2
Markė:			

Pažymėjimas plane	Sudėtinė dalis		
-KL-	Lietaus nuotekų tinklai -KL- (L2-117)		
Statybos pabaigos metai:	2010	Ilgis: m	67,9
Rekonstravimo pabaigos metai:		Medžiaga:	Plastikas
Skersmuo mm	500	Gylis: m	2
Markė:			

Pažymėjimas plane	Sudėtinė dalis		
-KL-	Lietaus nuotekų tinklai -KL- (62-115)		
Statybos pabaigos metai:	2010	Ilgis: m	40,11
Rekonstravimo pabaigos metai:		Medžiaga:	Plastikas
Skersmuo mm	315	Gylis: m	2
Markė:			

Pažymėjimas plane	Sudėtinė dalis		
-KL-	Lietaus nuotekų tinklai -KL- (117-133)		
Statybos pabaigos metai:	2010	Ilgis: m	75,1
Rekonstravimo pabaigos metai:		Medžiaga:	Plastikas
Skersmuo mm	315	Gylis: m	2
Markė:			

Pažymėjimas plane	Sudėtinė dalis		
-KL-	Lietaus nuotekų tinklai -KL- (132-135)		
Statybos pabaigos metai:	2010	Ilgis: m	16,47
Rekonstravimo pabaigos metai:		Medžiaga:	Plastikas
Skersmuo mm	315	Gylis: m	2
Markė:			

Pažymėjimas plane	Sudėtinė dalis		
-KL-	Lietaus nuotekų tinklai -KL- (135-143)		
Statybos pabaigos metai:	2010	Ilgis: m	53,36
Rekonstravimo pabaigos metai:		Medžiaga:	Plastikas
Skersmuo mm	315	Gylis: m	2





# Statinio sudėtinių dalių kadastro duomenys

Markė:	
--------	--

Pažymėjimas plane	Sudėtinė dalis		
-KL-	Lietaus nuotekų tinklai -KL- (117-75)		
Statybos pabaigos metai:	2010	Ilgis: m	286,56
Rekonstravimo pabaigos metai:		Medžiaga:	Plastikas
Skersmuo mm	315	Gylis: m	2
Markė:			

Pažymėjimas plane	Sudėtinė dalis		
-KL-	Lietaus nuotekų tinklai -KL- (126-127)		
Statybos pabaigos metai:	2010	Ilgis: m	22,4
Rekonstravimo pabaigos metai:		Medžiaga:	Plastikas
Skersmuo mm	250	Gylis: m	2
Markė:			

Pažymėjimas plane	Sudėtinė dalis		
-KL-	Lietaus nuotekų tinklai -KL- (126-123)		
Statybos pabaigos metai:	2010	Ilgis: m	6,03
Rekonstravimo pabaigos metai:		Medžiaga:	Plastikas
Skersmuo mm	250	Gylis: m	2
Markė:			

Pažymėjimas plane	Sudėtinė dalis		
-KL-	Lietaus nuotekų tinklai -KL- (122-123)		
Statybos pabaigos metai:	2010	Ilgis: m	8,22
Rekonstravimo pabaigos metai:		Medžiaga:	Plastikas
Skersmuo mm	250	Gylis: m	2
Markė:			

Pažymėjimas plane	Sudėtinė dalis		
-KL-	Lietaus nuotekų tinklai -KL- (117-118)		
Statybos pabaigos metai:	2010	Ilgis: m	3,93
Rekonstravimo pabaigos metai:		Medžiaga:	Plastikas
Skersmuo mm	400	Gylis: m	2
Markė:			

Pažymėjimas plane	Sudėtinė dalis		
-KL-	Lietaus nuotekų tinklai -KL- (75-129)		
Statybos pabaigos metai:	2010	Ilgis: m	100,26
Rekonstravimo pabaigos metai:		Medžiaga:	Plastikas
Skersmuo mm	400	Gylis: m	2



# Statinio sudėtinių dalių kadastro duomenys

Markė:	
--------	--

Pažymėjimas plane	Sudėtinė dalis		
-KL-	Lietaus nuotekų tinklai -KL- (132-133)		
Statybos pabaigos metai:	2010	Ilgis: m	6,97
Rekonstravimo pabaigos metai:		Medžiaga:	Plastikas
Skersmuo mm	400	Gylis: m	2
Markė:			

Pažymėjimas plane	Sudėtinė dalis		
173	Lietaus kanalizacijos šulinys		
Statybos pabaigos metai:	2010	Gylis: m	1,36
Rekonstravimo pabaigos metai:		Skersmuo mm	1000
Medžiaga:	Betonas	Ilgis: m	
Koordinatė X:	6059817,09	Plotis: m	
Koordinatė Y:	571302,56	Kiekis: vnt.	1
Tūris: kub.m			

Pažymėjimas plane	Sudėtinė dalis		
172	Lietaus kanalizacijos grotelės		
Statybos pabaigos metai:	2010	Gylis: m	1,46
Rekonstravimo pabaigos metai:		Skersmuo mm	700
Medžiaga:	Betonas	Ilgis: m	
Koordinatė X:	6059819,66	Plotis: m	
Koordinatė Y:	571301,91	Kiekis: vnt.	1
Tūris: kub.m			

Pažymėjimas plane	Sudėtinė dalis		
242	Lietaus kanalizacijos šulinys		
Statybos pabaigos metai:	2010	Gylis: m	1,28
Rekonstravimo pabaigos metai:		Skersmuo mm	1000
Medžiaga:	Betonas	Ilgis: m	
Koordinatė X:	6059785,92	Plotis: m	
Koordinatė Y:	571365,4	Kiekis: vnt.	1
Tūris: kub.m			

Pažymėjimas plane	Sudėtinė dalis		
241	Lietaus kanalizacijos grotelės		
Statybos pabaigos metai:	2010	Gylis: m	1,52
Rekonstravimo pabaigos metai:		Skersmuo mm	700
Medžiaga:	Betonas	Ilgis: m	
Koordinatė X:	6059788,39	Plotis: m	
Koordinatė Y:	571364,57	Kiekis: vnt.	1



# Statinio sudėtinių dalių kadastro duomenys

Tūris: kub.m	
--------------	--

Pažymėjimas plane	Sudėtinė dalis		
2	Lietaus kanalizacijos šulinys		
Statybos pabaigos metai:	2010	Gylis: m	1,26
Rekonstravimo pabaigos metai:		Skersmuo mm	1000
Medžiaga:	Betonas	Ilgis: m	
Koordinatė X:	6059754,91	Plotis: m	
Koordinatė Y:	571427,79	Kiekis: vnt.	1
Tūris: kub.m			

Pažymėjimas plane	Sudėtinė dalis		
1	Lietaus kanalizacijos grotelės		
Statybos pabaigos metai:	2010	Gylis: m	1,51
Rekonstravimo pabaigos metai:		Skersmuo mm	700
Medžiaga:	Betonas	Ilgis: m	
Koordinatė X:	6059757,37	Plotis: m	
Koordinatė Y:	571427,07	Kiekis: vnt.	1
Tūris: kub.m			

Pažymėjimas plane	Sudėtinė dalis		
12	Lietaus kanalizacijos šulinys		
Statybos pabaigos metai:	2010	Gylis: m	1,94
Rekonstravimo pabaigos metai:		Skersmuo mm	1000
Medžiaga:	Betonas	Ilgis: m	
Koordinatė X:	6059725,8	Plotis: m	
Koordinatė Y:	571489,35	Kiekis: vnt.	1
Tūris: kub.m			

Pažymėjimas plane	Sudėtinė dalis		
11	Lietaus kanalizacijos grotelės		
Statybos pabaigos metai:	2010	Gylis: m	1,9
Rekonstravimo pabaigos metai:		Skersmuo mm	700
Medžiaga:	Betonas	Ilgis: m	
Koordinatė X:	6059728,34	Plotis: m	
Koordinatė Y:	571489,5	Kiekis: vnt.	1
Tūris: kub.m			

Pažymėjimas plane	Sudėtinė dalis		
91	Lietaus kanalizacijos šulinys		
Statybos pabaigos metai:	2010	Gylis: m	1,13
Rekonstravimo pabaigos metai:		Skersmuo mm	1000
Medžiaga:	Betonas	Ilgis: m	



\* 1 0 1 7 4 1 4 2 3 6 \*

# Statinio sudėtinių dalių kadastro duomenys

Koordinatė X:	6059668,68	Plotis: m	
Koordinatė Y:	571624,53	Kiekis: vnt.	1
Tūris: kub.m			

Pažymėjimas plane	Sudėtinė dalis		
92	Lietaus kanalizacijos grotelės		
Statybos pabaigos metai:	2010	Gylis: m	1,35
Rekonstravimo pabaigos metai:		Skersmuo mm	700
Medžiaga:	Betonas	Ilgis: m	
Koordinatė X:	6059670,77	Plotis: m	
Koordinatė Y:	571625,49	Kiekis: vnt.	1
Tūris: kub.m			

Pažymėjimas plane	Sudėtinė dalis		
141	Lietaus kanalizacijos grotelės		
Statybos pabaigos metai:	2010	Gylis: m	1,53
Rekonstravimo pabaigos metai:		Skersmuo mm	700
Medžiaga:	Betonas	Ilgis: m	
Koordinatė X:	6059656,56	Plotis: m	
Koordinatė Y:	571660,03	Kiekis: vnt.	1
Tūris: kub.m			

Pažymėjimas plane	Sudėtinė dalis		
142	Lietaus kanalizacijos šulinys		
Statybos pabaigos metai:	2010	Gylis: m	1,3
Rekonstravimo pabaigos metai:		Skersmuo mm	1000
Medžiaga:	Betonas	Ilgis: m	
Koordinatė X:	6059654,18	Plotis: m	
Koordinatė Y:	571659,51	Kiekis: vnt.	1
Tūris: kub.m			

Pažymėjimas plane	Sudėtinė dalis		
103	Lietaus kanalizacijos šulinys		
Statybos pabaigos metai:	2010	Gylis: m	1,69
Rekonstravimo pabaigos metai:		Skersmuo mm	1000
Medžiaga:	Betonas	Ilgis: m	
Koordinatė X:	6059633,46	Plotis: m	
Koordinatė Y:	571710,09	Kiekis: vnt.	1
Tūris: kub.m			

Pažymėjimas plane	Sudėtinė dalis		
101	Drenažo šulinys		
Statybos pabaigos metai:	2010	Gylis: m	1,84
Rekonstravimo pabaigos metai:		Skersmuo mm	315



\* 1 0 1 7 4 1 4 2 3 6 \*

# Statinio sudėtinių dalių kadastro duomenys

Medžiaga:	Plastikas	Ilgis: m	
Koordinatė X:	6059637,51	Plotis: m	
Koordinatė Y:	571710,59	Kiekis: vnt.	1
Tūris: kub.m			

Pažymėjimas plane	Sudėtinė dalis		
102	Lietaus kanalizacijos grotelės		
Statybos pabaigos metai:	2010	Gylis: m	1,93
Rekonstravimo pabaigos metai:		Skersmuo mm	700
Medžiaga:	Betonas	Ilgis: m	
Koordinatė X:	6059635,47	Plotis: m	
Koordinatė Y:	571711,26	Kiekis: vnt.	1
Tūris: kub.m			

Pažymėjimas plane	Sudėtinė dalis		
117	Lietaus kanalizacijos šulinys		
Statybos pabaigos metai:	2010	Gylis: m	2,15
Rekonstravimo pabaigos metai:		Skersmuo mm	1000
Medžiaga:	Betonas	Ilgis: m	
Koordinatė X:	6059619,35	Plotis: m	
Koordinatė Y:	571743,92	Kiekis: vnt.	1
Tūris: kub.m			

Pažymėjimas plane	Sudėtinė dalis		
118	Lietaus kanalizacijos grotelės		
Statybos pabaigos metai:	2010	Gylis: m	1,42
Rekonstravimo pabaigos metai:		Skersmuo mm	700
Medžiaga:	Betonas	Ilgis: m	
Koordinatė X:	6059618,74	Plotis: m	
Koordinatė Y:	571752,14	Kiekis: vnt.	1
Tūris: kub.m			

Pažymėjimas plane	Sudėtinė dalis		
16b	Lietaus kanalizacijos grotelės		
Statybos pabaigos metai:	2010	Gylis: m	1,24
Rekonstravimo pabaigos metai:		Skersmuo mm	700
Medžiaga:	Betonas	Ilgis: m	
Koordinatė X:	6059717,75	Plotis: m	
Koordinatė Y:	571240,02	Kiekis: vnt.	1
Tūris: kub.m			



# Statinio sudėtinių dalių kadastro duomenys


Pažymėjimas plane	Sudėtinė dalis		
16c	Lietaus kanalizacijos grotelės		
Statybos pabaigos metai:	2010	Gylis: m	1,24
Rekonstravimo pabaigos metai:		Skersmuo mm	700
Medžiaga:	Betonas	Ilgis: m	
Koordinatė X:	6059728,86	Plotis: m	
Koordinatė Y:	571243,27	Kiekis: vnt.	1
Tūris: kub.m			

Pažymėjimas plane	Sudėtinė dalis		
16a	Lietaus kanalizacijos šulinys		
Statybos pabaigos metai:	2010	Gylis: m	1,44
Rekonstravimo pabaigos metai:		Skersmuo mm	1000
Medžiaga:	Betonas	Ilgis: m	
Koordinatė X:	6059720,72	Plotis: m	
Koordinatė Y:	571238,75	Kiekis: vnt.	1
Tūris: kub.m			

Pažymėjimas plane	Sudėtinė dalis		
72	Lietaus kanalizacijos šulinys		
Statybos pabaigos metai:	2010	Gylis: m	1,7
Rekonstravimo pabaigos metai:		Skersmuo mm	1000
Medžiaga:	Betonas	Ilgis: m	
Koordinatė X:	6059703,89	Plotis: m	
Koordinatė Y:	571275,55	Kiekis: vnt.	1
Tūris: kub.m			

Pažymėjimas plane	Sudėtinė dalis		
73	Lietaus kanalizacijos šulinys		
Statybos pabaigos metai:	2010	Gylis: m	1,59
Rekonstravimo pabaigos metai:		Skersmuo mm	1000
Medžiaga:	Betonas	Ilgis: m	
Koordinatė X:	6059699,4	Plotis: m	
Koordinatė Y:	571295,13	Kiekis: vnt.	1
Tūris: kub.m			

Pažymėjimas plane	Sudėtinė dalis		
74	Lietaus kanalizacijos grotelės		
Statybos pabaigos metai:	2010	Gylis: m	1,25
Rekonstravimo pabaigos metai:		Skersmuo mm	700
Medžiaga:	Betonas	Ilgis: m	
Koordinatė X:	6059706,3	Plotis: m	
Koordinatė Y:	571294,38	Kiekis: vnt.	1
Tūris: kub.m			



# Statinio sudėtinių dalių kadastro duomenys

Pažymėjimas plane	Sudėtinė dalis		
81	Lietaus kanalizacijos šulinys		
Statybos pabaigos metai:	2010	Gylis: m	2,12
Rekonstravimo pabaigos metai:		Skersmuo mm	1000
Medžiaga:	Betonas	Ilgis: m	
Koordinatė X:	6059701,95	Plotis: m	
Koordinatė Y:	571345,59	Kiekis: vnt.	1
Tūris: kub.m			

Pažymėjimas plane	Sudėtinė dalis		
92	Lietaus kanalizacijos šulinys		
Statybos pabaigos metai:	2010	Gylis: m	2,8
Rekonstravimo pabaigos metai:		Skersmuo mm	1500
Medžiaga:	Betonas	Ilgis: m	
Koordinatė X:	6059696,7	Plotis: m	
Koordinatė Y:	571377,39	Kiekis: vnt.	1
Tūris: kub.m			

Pažymėjimas plane	Sudėtinė dalis		
51	Lietaus kanalizacijos šulinys		
Statybos pabaigos metai:	2010	Gylis: m	1,75
Rekonstravimo pabaigos metai:		Skersmuo mm	1000
Medžiaga:	Betonas	Ilgis: m	
Koordinatė X:	6059674,46	Plotis: m	
Koordinatė Y:	571445,18	Kiekis: vnt.	1
Tūris: kub.m			

Pažymėjimas plane	Sudėtinė dalis		
52	Lietaus kanalizacijos grotelės		
Statybos pabaigos metai:	2010	Gylis: m	1,04
Rekonstravimo pabaigos metai:		Skersmuo mm	700
Medžiaga:	Besifilis plienas (suvirintas)	Ilgis: m	
Koordinatė X:	6059679,71	Plotis: m	
Koordinatė Y:	571444,95	Kiekis: vnt.	1
Tūris: kub.m			

Pažymėjimas plane	Sudėtinė dalis		
62	Lietaus kanalizacijos šulinys		
Statybos pabaigos metai:	2010	Gylis: m	0,96
Rekonstravimo pabaigos metai:		Skersmuo mm	1000
Medžiaga:	Betonas	Ilgis: m	
Koordinatė X:	6059668,15	Plotis: m	
Koordinatė Y:	571464,37	Kiekis: vnt.	1
Tūris: kub.m			



# Statinio sudėtinių dalių kadastro duomenys


Pažymėjimas plane	Sudėtinė dalis		
101	Lietaus kanalizacijos šulinys		
Statybos pabaigos metai:	2010	Gylis: m	3,05
Rekonstravimo pabaigos metai:		Skersmuo mm	1500
Medžiaga:	Betonas	Ilgis: m	
Koordinatė X:	6059652,14	Plotis: m	
Koordinatė Y:	571458,92	Kiekis: vnt.	1
Tūris: kub.m			

Pažymėjimas plane	Sudėtinė dalis		
115	Lietaus kanalizacijos šulinys		
Statybos pabaigos metai:	2010	Gylis: m	1,78
Rekonstravimo pabaigos metai:		Skersmuo mm	1000
Medžiaga:	Betonas	Ilgis: m	
Koordinatė X:	6059635,46	Plotis: m	
Koordinatė Y:	571475,03	Kiekis: vnt.	1
Tūris: kub.m			

Pažymėjimas plane	Sudėtinė dalis		
114	Lietaus kanalizacijos šulinys		
Statybos pabaigos metai:	2010	Gylis: m	1,58
Rekonstravimo pabaigos metai:		Skersmuo mm	1000
Medžiaga:	Betonas	Ilgis: m	
Koordinatė X:	6059632,39	Plotis: m	
Koordinatė Y:	571472,02	Kiekis: vnt.	1
Tūris: kub.m			

Pažymėjimas plane	Sudėtinė dalis		
103	Lietaus kanalizacijos šulinys		
Statybos pabaigos metai:	2010	Gylis: m	2,06
Rekonstravimo pabaigos metai:		Skersmuo mm	1000
Medžiaga:	Betonas	Ilgis: m	
Koordinatė X:	6059620,13	Plotis: m	
Koordinatė Y:	571457,93	Kiekis: vnt.	1
Tūris: kub.m			

Pažymėjimas plane	Sudėtinė dalis		
151	Lietaus kanalizacijos šulinys		
Statybos pabaigos metai:	2010	Gylis: m	1,11
Rekonstravimo pabaigos metai:		Skersmuo mm	1000
Medžiaga:	Betonas	Ilgis: m	
Koordinatė X:	6059574,94	Plotis: m	
Koordinatė Y:	571417,78	Kiekis: vnt.	1
Tūris: kub.m			





Statinio sudėtinių dalių kadastro duomenys


Pažymėjimas plane	Sudėtinė dalis	
152	Lietaus kanalizacijos šulinys	
Statybos pabaigos metai:	2010	Gylis: m 0,89
Rekonstravimo pabaigos metai:		Skersmuo mm 1000
Medžiaga:	Betonas	Ilgis: m
Koordinatė X:	6059585,17	Plotis: m
Koordinatė Y:	571439,74	Kiekis: vnt. 1
Tūris: kub.m		

Pažymėjimas plane	Sudėtinė dalis	
161	Lietaus kanalizacijos šulinys	
Statybos pabaigos metai:	2010	Gylis: m 1,04
Rekonstravimo pabaigos metai:		Skersmuo mm 1000
Medžiaga:	Betonas	Ilgis: m
Koordinatė X:	6059602,66	Plotis: m
Koordinatė Y:	571464,51	Kiekis: vnt. 1
Tūris: kub.m		

Pažymėjimas plane	Sudėtinė dalis	
116	Lietaus kanalizacijos šulinys	
Statybos pabaigos metai:	2010	Gylis: m 0,64
Rekonstravimo pabaigos metai:		Skersmuo mm 1500
Medžiaga:	Betonas	Ilgis: m
Koordinatė X:	6059624,29	Plotis: m
Koordinatė Y:	571486,39	Kiekis: vnt. 1
Tūris: kub.m		

Pažymėjimas plane	Sudėtinė dalis	
131	Lietaus kanalizacijos šulinys	
Statybos pabaigos metai:	2010	Gylis: m 1,72
Rekonstravimo pabaigos metai:		Skersmuo mm 1000
Medžiaga:	Betonas	Ilgis: m
Koordinatė X:	6059613,72	Plotis: m
Koordinatė Y:	571820,48	Kiekis: vnt. 1
Tūris: kub.m		

Pažymėjimas plane	Sudėtinė dalis	
134	Lietaus kanalizacijos grotelės	
Statybos pabaigos metai:	2010	Gylis: m 1,27
Rekonstravimo pabaigos metai:		Skersmuo mm 700
Medžiaga:	Betonas	Ilgis: m
Koordinatė X:	6059652,76	Plotis: m
Koordinatė Y:	571832,44	Kiekis: vnt. 1
Tūris: kub.m		



# Statinio sudėtinių dalių kadastro duomenys

Pažymėjimas plane	Sudėtinė dalis		
133	Lietaus kanalizacijos šulinys		
Statybos pabaigos metai:	2010	Gylis: m	1,3
Rekonstravimo pabaigos metai:		Skersmuo mm	1000
Medžiaga:	Betonas	Ilgis: m	
Koordinatė X:	6059645,98	Plotis: m	
Koordinatė Y:	571826,45	Kiekis: vnt.	1
Tūris: kub.m			

Pažymėjimas plane	Sudėtinė dalis		
132	Lietaus kanalizacijos šulinys		
Statybos pabaigos metai:	2010	Gylis: m	1,42
Rekonstravimo pabaigos metai:		Skersmuo mm	1000
Medžiaga:	Betonas	Ilgis: m	
Koordinatė X:	6059630,89	Plotis: m	
Koordinatė Y:	571815,51	Kiekis: vnt.	1
Tūris: kub.m			

Pažymėjimas plane	Sudėtinė dalis		
72	Lietaus kanalizacijos šulinys		
Statybos pabaigos metai:	2010	Gylis: m	1,36
Rekonstravimo pabaigos metai:		Skersmuo mm	1000
Medžiaga:	Betonas	Ilgis: m	
Koordinatė X:	6059664,87	Plotis: m	
Koordinatė Y:	571781,85	Kiekis: vnt.	1
Tūris: kub.m			

Pažymėjimas plane	Sudėtinė dalis		
123	Lietaus kanalizacijos grotelės		
Statybos pabaigos metai:	2010	Gylis: m	1,32
Rekonstravimo pabaigos metai:		Skersmuo mm	700
Medžiaga:	Betonas	Ilgis: m	
Koordinatė X:	6059659,83	Plotis: m	
Koordinatė Y:	571780,52	Kiekis: vnt.	1
Tūris: kub.m			

Pažymėjimas plane	Sudėtinė dalis		
73	Lietaus kanalizacijos grotelės		
Statybos pabaigos metai:	2010	Gylis: m	1,3
Rekonstravimo pabaigos metai:		Skersmuo mm	700
Medžiaga:	Betonas	Ilgis: m	
Koordinatė X:	6059669,74	Plotis: m	
Koordinatė Y:	571784	Kiekis: vnt.	1
Tūris: kub.m			



\* 1 0 1 7 4 1 4 2 3 6 \*

# Statinio sudėtinių dalių kadastro duomenys


Pažymėjimas plane	Sudėtinė dalis		
71	Lietaus kanalizacijos šulinys		
Statybos pabaigos metai:	2010	Gylis: m	1,82
Rekonstravimo pabaigos metai:		Skersmuo mm	1000
Medžiaga:	Betonas	Ilgis: m	
Koordinatė X:	6059669,77	Plotis: m	
Koordinatė Y:	571770,07	Kiekis: vnt.	1
Tūris: kub.m			

Pažymėjimas plane	Sudėtinė dalis		
122	Lietaus kanalizacijos šulinys		
Statybos pabaigos metai:	2010	Gylis: m	2,14
Rekonstravimo pabaigos metai:		Skersmuo mm	1000
Medžiaga:	Betonas	Ilgis: m	
Koordinatė X:	6059647,17	Plotis: m	
Koordinatė Y:	571762,48	Kiekis: vnt.	1
Tūris: kub.m			

Pažymėjimas plane	Sudėtinė dalis		
119	Lietaus kanalizacijos grotelės		
Statybos pabaigos metai:	2010	Gylis: m	2,23
Rekonstravimo pabaigos metai:		Skersmuo mm	700
Medžiaga:	Betonas	Ilgis: m	
Koordinatė X:	6059646,41	Plotis: m	
Koordinatė Y:	571756,16	Kiekis: vnt.	1
Tūris: kub.m			

Pažymėjimas plane	Sudėtinė dalis		
69	Lietaus kanalizacijos šulinys		
Statybos pabaigos metai:	2010	Gylis: m	1,63
Rekonstravimo pabaigos metai:		Skersmuo mm	1000
Medžiaga:	Betonas	Ilgis: m	
Koordinatė X:	6059686,01	Plotis: m	
Koordinatė Y:	571730,52	Kiekis: vnt.	1
Tūris: kub.m			

Pažymėjimas plane	Sudėtinė dalis		
69b	Lietaus kanalizacijos grotelės		
Statybos pabaigos metai:	2010	Gylis: m	1,34
Rekonstravimo pabaigos metai:		Skersmuo mm	700
Medžiaga:	Betonas	Ilgis: m	
Koordinatė X:	6059680,74	Plotis: m	
Koordinatė Y:	571730,18	Kiekis: vnt.	1
Tūris: kub.m			



\* 1 0 1 7 4 1 4 2 3 6 \*

# Statinio sudėtinių dalių kadastro duomenys

Pažymėjimas plane	Sudėtinė dalis		
69a	Lietaus kanalizacijos grotelės		
Statybos pabaigos metai:	2010	Gylis: m	1,3
Rekonstravimo pabaigos metai:		Skersmuo mm	700
Medžiaga:	Betonas	Ilgis: m	
Koordinatė X:	6059690,47	Plotis: m	
Koordinatė Y:	571734,01	Kiekis: vnt.	1
Tūris: kub.m			

Pažymėjimas plane	Sudėtinė dalis		
54	Lietaus kanalizacijos šulinys		
Statybos pabaigos metai:	2010	Gylis: m	1,66
Rekonstravimo pabaigos metai:		Skersmuo mm	1000
Medžiaga:	Betonas	Ilgis: m	
Koordinatė X:	6059697,44	Plotis: m	
Koordinatė Y:	571702,75	Kiekis: vnt.	1
Tūris: kub.m			

Pažymėjimas plane	Sudėtinė dalis		
151	Lietaus kanalizacijos šulinys		
Statybos pabaigos metai:	2010	Gylis: m	1,74
Rekonstravimo pabaigos metai:		Skersmuo mm	1000
Medžiaga:	Betonas	Ilgis: m	
Koordinatė X:	6059561,46	Plotis: m	
Koordinatė Y:	571683,08	Kiekis: vnt.	1
Tūris: kub.m			

Pažymėjimas plane	Sudėtinė dalis		
191	Lietaus kanalizacijos šulinys		
Statybos pabaigos metai:	2010	Gylis: m	2,38
Rekonstravimo pabaigos metai:		Skersmuo mm	1000
Medžiaga:	Betonas	Ilgis: m	
Koordinatė X:	6059581,29	Plotis: m	
Koordinatė Y:	571659,24	Kiekis: vnt.	1
Tūris: kub.m			

Pažymėjimas plane	Sudėtinė dalis		
192	Lietaus kanalizacijos šulinys		
Statybos pabaigos metai:	2010	Gylis: m	2,27
Rekonstravimo pabaigos metai:		Skersmuo mm	1000
Medžiaga:	Betonas	Ilgis: m	
Koordinatė X:	6059606,45	Plotis: m	
Koordinatė Y:	571629,39	Kiekis: vnt.	1
Tūris: kub.m			



\* 1 0 1 7 4 1 4 2 3 6 \*

# Statinio sudėtinių dalių kadastro duomenys

Pažymėjimas plane	Sudėtinė dalis		
131	Lietaus kanalizacijos šulinys		
Statybos pabaigos metai:	2010	Gylis: m	2,16
Rekonstravimo pabaigos metai:		Skersmuo mm	1000
Medžiaga:	Betonas	Ilgis: m	
Koordinatė X:	6059618,23	Plotis: m	
Koordinatė Y:	571608,65	Kiekis: vnt.	1
Tūris: kub.m			

Pažymėjimas plane	Sudėtinė dalis		
132	Lietaus kanalizacijos šulinys		
Statybos pabaigos metai:	2010	Gylis: m	1,98
Rekonstravimo pabaigos metai:		Skersmuo mm	1500
Medžiaga:	Betonas	Ilgis: m	
Koordinatė X:	6059627,77	Plotis: m	
Koordinatė Y:	571585,42	Kiekis: vnt.	1
Tūris: kub.m			

Pažymėjimas plane	Sudėtinė dalis		
133	Lietaus kanalizacijos šulinys		
Statybos pabaigos metai:	2010	Gylis: m	2,21
Rekonstravimo pabaigos metai:		Skersmuo mm	1500
Medžiaga:	Betonas	Ilgis: m	
Koordinatė X:	6059621,2	Plotis: m	
Koordinatė Y:	571583,08	Kiekis: vnt.	1
Tūris: kub.m			

Pažymėjimas plane	Sudėtinė dalis		
117	Lietaus kanalizacijos šulinys		
Statybos pabaigos metai:	2010	Gylis: m	1,30
Rekonstravimo pabaigos metai:		Skersmuo mm	1500
Medžiaga:	Betonas	Ilgis: m	
Koordinatė X:	6059618,35	Plotis: m	
Koordinatė Y:	571508,04	Kiekis: vnt.	1
Tūris: kub.m			

Pažymėjimas plane	Sudėtinė dalis		
118	Lietaus kanalizacijos šulinys		
Statybos pabaigos metai:	2010	Gylis: m	1,86
Rekonstravimo pabaigos metai:		Skersmuo mm	1500
Medžiaga:	Betonas	Ilgis: m	
Koordinatė X:	6059621,81	Plotis: m	
Koordinatė Y:	571509,89	Kiekis: vnt.	1
Tūris: kub.m			



\* 1 0 1 7 4 1 4 2 3 6 \*

Statinio sudėtinių dalių kadastro duomenys

Pažymėjimas plane	Sudėtinė dalis		
128	Lietaus kanalizacijos šulinys		
Statybos pabaigos metai:	2010	Gylis: m	3,55
Rekonstravimo pabaigos metai:		Skersmuo mm	1500
Medžiaga:	Betonas	Ilgis: m	
Koordinatė X:	6059632,4	Plotis: m	
Koordinatė Y:	571518,72	Kiekis: vnt.	1
Tūris: kub.m			

Pažymėjimas plane	Sudėtinė dalis		
127	Lietaus kanalizacijos šulinys		
Statybos pabaigos metai:	2010	Gylis: m	3,55
Rekonstravimo pabaigos metai:		Skersmuo mm	1500
Medžiaga:	Betonas	Ilgis: m	
Koordinatė X:	6059634,91	Plotis: m	
Koordinatė Y:	571521,19	Kiekis: vnt.	1
Tūris: kub.m			

Pažymėjimas plane	Sudėtinė dalis		
126	Lietaus kanalizacijos grotelės		
Statybos pabaigos metai:	2010	Gylis: m	1
Rekonstravimo pabaigos metai:		Skersmuo mm	1000
Medžiaga:	Betonas	Ilgis: m	
Koordinatė X:	6059637,94	Plotis: m	
Koordinatė Y:	571543,39	Kiekis: vnt.	1
Tūris: kub.m			

Pažymėjimas plane	Sudėtinė dalis		
123	Lietaus kanalizacijos šulinys		
Statybos pabaigos metai:	2010	Gylis: m	1,8
Rekonstravimo pabaigos metai:		Skersmuo mm	1500
Medžiaga:	Betonas	Ilgis: m	
Koordinatė X:	6059643,26	Plotis: m	
Koordinatė Y:	571546,23	Kiekis: vnt.	1
Tūris: kub.m			

Pažymėjimas plane	Sudėtinė dalis		
152	Lietaus kanalizacijos grotelės		
Statybos pabaigos metai:	2010	Gylis: m	1
Rekonstravimo pabaigos metai:		Skersmuo mm	700
Medžiaga:	Betonas	Ilgis: m	
Koordinatė X:	6059607,4	Plotis: m	
Koordinatė Y:	571685,26	Kiekis: vnt.	1
Tūris: kub.m			



Statinio sudėtinių dalių kadastro duomenys

Pažymėjimas plane	Sudėtinė dalis		
143	Lietaus kanalizacijos grotelės		
Statybos pabaigos metai:	2010	Gylis: m	0,62
Rekonstravimo pabaigos metai:		Skersmuo mm	700
Medžiaga:	Betonas	Ilgis: m	
Koordinatė X:	6059619,06	Plotis: m	
Koordinatė Y:	571651,53	Kiekis: vnt.	1
Tūris: kub.m			

Pažymėjimas plane	Sudėtinė dalis		
137	Lietaus kanalizacijos grotelės		
Statybos pabaigos metai:	2010	Gylis: m	1,32
Rekonstravimo pabaigos metai:		Skersmuo mm	700
Medžiaga:	Betonas	Ilgis: m	
Koordinatė X:	6059636,51	Plotis: m	
Koordinatė Y:	571603,41	Kiekis: vnt.	1
Tūris: kub.m			

Pažymėjimas plane	Sudėtinė dalis		
135	Lietaus kanalizacijos šulinys		
Statybos pabaigos metai:	2010	Gylis: m	0,55
Rekonstravimo pabaigos metai:		Skersmuo mm	1000
Medžiaga:	Betonas	Ilgis: m	
Koordinatė X:	6059634,49	Plotis: m	
Koordinatė Y:	571600,46	Kiekis: vnt.	1
Tūris: kub.m			

Pažymėjimas plane	Sudėtinė dalis		
136	Lietaus kanalizacijos grotelės		
Statybos pabaigos metai:	2010	Gylis: m	1,5
Rekonstravimo pabaigos metai:		Skersmuo mm	700
Medžiaga:	Betonas	Ilgis: m	
Koordinatė X:	6059631,56	Plotis: m	
Koordinatė Y:	571601,74	Kiekis: vnt.	1
Tūris: kub.m			

Pažymėjimas plane	Sudėtinė dalis		
134	Lietaus kanalizacijos grotelės		
Statybos pabaigos metai:	2010	Gylis: m	0,9
Rekonstravimo pabaigos metai:		Skersmuo mm	700
Medžiaga:	Betonas	Ilgis: m	
Koordinatė X:	6059638,42	Plotis: m	
Koordinatė Y:	571596,89	Kiekis: vnt.	1
Tūris: kub.m			



\* 1 0 1 7 4 1 4 2 3 6 \*

# Statinio sudėtinių dalių kadastro duomenys

Pažymėjimas plane	Sudėtinė dalis		
82	Lietaus kanalizacijos šulinys		
Statybos pabaigos metai:	2010	Gylis: m	1,2
Rekonstravimo pabaigos metai:		Skersmuo mm	1000
Medžiaga:	Betonas	Ilgis: m	
Koordinatė X:	6059686,45	Plotis: m	
Koordinatė Y:	571580,54	Kiekis: vnt.	1
Tūris: kub.m			

Pažymėjimas plane	Sudėtinė dalis		
83	Lietaus kanalizacijos grotelės		
Statybos pabaigos metai:	2010	Gylis: m	1,23
Rekonstravimo pabaigos metai:		Skersmuo mm	700
Medžiaga:	Betonas	Ilgis: m	
Koordinatė X:	6059689,75	Plotis: m	
Koordinatė Y:	571579,98	Kiekis: vnt.	1
Tūris: kub.m			

Pažymėjimas plane	Sudėtinė dalis		
25	Lietaus kanalizacijos grotelės		
Statybos pabaigos metai:	2010	Gylis: m	0,78
Rekonstravimo pabaigos metai:		Skersmuo mm	700
Medžiaga:	Betonas	Ilgis: m	
Koordinatė X:	6059711,45	Plotis: m	
Koordinatė Y:	571527,88	Kiekis: vnt.	1
Tūris: kub.m			

Pažymėjimas plane	Sudėtinė dalis		
72	Lietaus kanalizacijos šulinys		
Statybos pabaigos metai:	2010	Gylis: m	0,62
Rekonstravimo pabaigos metai:		Skersmuo mm	1000
Medžiaga:	Betonas	Ilgis: m	
Koordinatė X:	6059709,49	Plotis: m	
Koordinatė Y:	571526,02	Kiekis: vnt.	1
Tūris: kub.m			

Pažymėjimas plane	Sudėtinė dalis		
73	Lietaus kanalizacijos grotelės		
Statybos pabaigos metai:	2010	Gylis: m	0,46
Rekonstravimo pabaigos metai:		Skersmuo mm	400,81
Medžiaga:	Betonas	Ilgis: m	
Koordinatė X:	6059693,44	Plotis: m	
Koordinatė Y:	571527,27	Kiekis: vnt.	1
Tūris: kub.m			



\* 1 0 1 7 4 1 4 2 3 6 \*



# Statinio sudėtinių dalių kadastro duomenys


Pažymėjimas plane	Sudėtinė dalis		
84	Lietaus kanalizacijos grotelės		
Statybos pabaigos metai:	2010	Gylis: m	0,42
Rekonstravimo pabaigos metai:		Skersmuo mm	400,81
Medžiaga:	Betonas	Ilgis: m	
Koordinatė X:	6059678,28	Plotis: m	
Koordinatė Y:	571562,81	Kiekis: vnt.	1
Tūris: kub.m			

Pažymėjimas plane	Sudėtinė dalis		
63	Lietaus kanalizacijos šulinys		
Statybos pabaigos metai:	2010	Gylis: m	5,99
Rekonstravimo pabaigos metai:		Skersmuo mm	1500
Medžiaga:	Betonas	Ilgis: m	
Koordinatė X:	6059687,26	Plotis: m	
Koordinatė Y:	571472,39	Kiekis: vnt.	1
Tūris: kub.m			

Pažymėjimas plane	Sudėtinė dalis		
122	Lietaus kanalizacijos grotelės		
Statybos pabaigos metai:	2010	Gylis: m	0,86
Rekonstravimo pabaigos metai:		Skersmuo mm	1000
Medžiaga:	Betonas	Ilgis: m	
Koordinatė X:	6059650,76	Plotis: m	
Koordinatė Y:	571549,59	Kiekis: vnt.	1
Tūris: kub.m			

Pažymėjimas plane	Sudėtinė dalis		
124	Lietaus kanalizacijos šulinys		
Statybos pabaigos metai:	2010	Gylis: m	1,48
Rekonstravimo pabaigos metai:		Skersmuo mm	1000
Medžiaga:	Betonas	Ilgis: m	
Koordinatė X:	6059646,62	Plotis: m	
Koordinatė Y:	571537,76	Kiekis: vnt.	1
Tūris: kub.m			

Pažymėjimas plane	Sudėtinė dalis		
126	Lietaus kanalizacijos grotelės		
Statybos pabaigos metai:	2010	Gylis: m	1
Rekonstravimo pabaigos metai:		Skersmuo mm	700
Medžiaga:	Betonas	Ilgis: m	
Koordinatė X:	6059649,26	Plotis: m	
Koordinatė Y:	571526,83	Kiekis: vnt.	1
Tūris: kub.m			



# Statinio sudėtinių dalių kadastro duomenys

Pažymėjimas plane	Sudėtinė dalis		
119b	Lietaus kanalizacijos šulinys		
Statybos pabaigos metai:	2010	Gylis: m	1,65
Rekonstravimo pabaigos metai:		Skersmuo mm	1000
Medžiaga:	Betonas	Ilgis: m	
Koordinatė X:	6059658,27	Plotis: m	
Koordinatė Y:	571505,27	Kiekis: vnt.	1
Tūris: kub.m			

Pažymėjimas plane	Sudėtinė dalis		
125	Lietaus kanalizacijos šulinys		
Statybos pabaigos metai:	2010	Gylis: m	2,07
Rekonstravimo pabaigos metai:		Skersmuo mm	1500
Medžiaga:	Betonas	Ilgis: m	
Koordinatė X:	6059655,42	Plotis: m	
Koordinatė Y:	571517,35	Kiekis: vnt.	1
Tūris: kub.m			

Pažymėjimas plane	Sudėtinė dalis		
119	Lietaus kanalizacijos šulinys		
Statybos pabaigos metai:	2010	Gylis: m	2,32
Rekonstravimo pabaigos metai:		Skersmuo mm	1500
Medžiaga:	Betonas	Ilgis: m	
Koordinatė X:	6059644,63	Plotis: m	
Koordinatė Y:	571507,93	Kiekis: vnt.	1
Tūris: kub.m			

Pažymėjimas plane	Sudėtinė dalis		
120	Lietaus kanalizacijos grotelės		
Statybos pabaigos metai:	2010	Gylis: m	1,22
Rekonstravimo pabaigos metai:		Skersmuo mm	700
Medžiaga:	Betonas	Ilgis: m	
Koordinatė X:	6059644,44	Plotis: m	
Koordinatė Y:	571511,1	Kiekis: vnt.	1
Tūris: kub.m			

Pažymėjimas plane	Sudėtinė dalis		
119a	Lietaus kanalizacijos grotelės		
Statybos pabaigos metai:	2010	Gylis: m	0,87
Rekonstravimo pabaigos metai:		Skersmuo mm	700
Medžiaga:	Betonas	Ilgis: m	
Koordinatė X:	6059647,66	Plotis: m	
Koordinatė Y:	571503,52	Kiekis: vnt.	1
Tūris: kub.m			



# Statinio sudėtinių dalių kadastro duomenys

Pažymėjimas plane	Sudėtinė dalis		
76	Lietaus kanalizacijos grotelės		
Statybos pabaigos metai:	2010	Gylis: m	1,56
Rekonstravimo pabaigos metai:		Skersmuo mm	700
Medžiaga:	Betonas	Ilgis: m	
Koordinatė X:	6059662,91	Plotis: m	
Koordinatė Y:	571530,19	Kiekis: vnt.	1
Tūris: kub.m			

Pažymėjimas plane	Sudėtinė dalis		
77	Lietaus kanalizacijos šulinys		
Statybos pabaigos metai:	2010	Gylis: m	2,14
Rekonstravimo pabaigos metai:		Skersmuo mm	1500
Medžiaga:	Betonas	Ilgis: m	
Koordinatė X:	6059664,69	Plotis: m	
Koordinatė Y:	571520,49	Kiekis: vnt.	1
Tūris: kub.m			

Pažymėjimas plane	Sudėtinė dalis		
75	Lietaus kanalizacijos grotelės		
Statybos pabaigos metai:	2010	Gylis: m	2,04
Rekonstravimo pabaigos metai:		Skersmuo mm	700
Medžiaga:	Betonas	Ilgis: m	
Koordinatė X:	6059668,73	Plotis: m	
Koordinatė Y:	571521,46	Kiekis: vnt.	1
Tūris: kub.m			

Pažymėjimas plane	Sudėtinė dalis		
116a	Drenažo šulinys		
Statybos pabaigos metai:	2010	Gylis: m	0,95
Rekonstravimo pabaigos metai:		Skersmuo mm	700
Medžiaga:	Betonas	Ilgis: m	
Koordinatė X:	6059625,01	Plotis: m	
Koordinatė Y:	571482,19	Kiekis: vnt.	1
Tūris: kub.m			

Pažymėjimas plane	Sudėtinė dalis		
74	Lietaus kanalizacijos grotelės		
Statybos pabaigos metai:	2010	Gylis: m	1,49
Rekonstravimo pabaigos metai:		Skersmuo mm	700
Medžiaga:	Betonas	Ilgis: m	
Koordinatė X:	6059667,31	Plotis: m	
Koordinatė Y:	571511,69	Kiekis: vnt.	1
Tūris: kub.m			



# Statinio sudėtinių dalių kadastro duomenys

Pažymėjimas plane	Sudėtinė dalis		
53	Lietaus kanalizacijos šulinys		
Statybos pabaigos metai:	2010	Gylis: m	1,45
Rekonstravimo pabaigos metai:		Skersmuo mm	1000
Medžiaga:	Betonas	Ilgis: m	
Koordinatė X:	6059708,85	Plotis: m	
Koordinatė Y:	571675,17	Kiekis: vnt.	1
Tūris: kub.m			

Pažymėjimas plane	Sudėtinė dalis		
52	Lietaus kanalizacijos grotelės		
Statybos pabaigos metai:	2010	Gylis: m	1
Rekonstravimo pabaigos metai:		Skersmuo mm	700
Medžiaga:	Betonas	Ilgis: m	
Koordinatė X:	6059703,48	Plotis: m	
Koordinatė Y:	571674,46	Kiekis: vnt.	1
Tūris: kub.m			

Pažymėjimas plane	Sudėtinė dalis		
46	Lietaus kanalizacijos grotelės		
Statybos pabaigos metai:	2010	Gylis: m	1,67
Rekonstravimo pabaigos metai:		Skersmuo mm	700
Medžiaga:	Betonas	Ilgis: m	
Koordinatė X:	6059721,13	Plotis: m	
Koordinatė Y:	571649,18	Kiekis: vnt.	1
Tūris: kub.m			

Pažymėjimas plane	Sudėtinė dalis		
45	Lietaus kanalizacijos šulinys		
Statybos pabaigos metai:	2010	Gylis: m	1,74
Rekonstravimo pabaigos metai:		Skersmuo mm	1000
Medžiaga:	Betonas	Ilgis: m	
Koordinatė X:	6059720,4	Plotis: m	
Koordinatė Y:	571647,26	Kiekis: vnt.	1
Tūris: kub.m			

Pažymėjimas plane	Sudėtinė dalis		
64	Lietaus kanalizacijos grotelės		
Statybos pabaigos metai:	2010	Gylis: m	1,6
Rekonstravimo pabaigos metai:		Skersmuo mm	700
Medžiaga:	Betonas	Ilgis: m	
Koordinatė X:	6059663,45	Plotis: m	
Koordinatė Y:	571501,37	Kiekis: vnt.	1
Tūris: kub.m			



# Statinio sudėtinių dalių kadastro duomenys

Pažymėjimas plane	Sudėtinė dalis		
75	Lietaus kanalizacijos šulinys		
Statybos pabaigos metai:	2010	Gylis: m	1,74
Rekonstravimo pabaigos metai:		Skersmuo mm	1000
Medžiaga:	Betonas	Ilgis: m	
Koordinatė X:	6059699,97	Plotis: m	
Koordinatė Y:	571557,76	Kiekis: vnt.	1
Tūris: kub.m			

Pažymėjimas plane	Sudėtinė dalis		
74a	Lietaus kanalizacijos grotelės		
Statybos pabaigos metai:	2010	Gylis: m	1,43
Rekonstravimo pabaigos metai:		Skersmuo mm	700
Medžiaga:	Betonas	Ilgis: m	
Koordinatė X:	6059709,33	Plotis: m	
Koordinatė Y:	571556,91	Kiekis: vnt.	1
Tūris: kub.m			

Pažymėjimas plane	Sudėtinė dalis		
87	Lietaus kanalizacijos grotelės		
Statybos pabaigos metai:	2010	Gylis: m	1,48
Rekonstravimo pabaigos metai:		Skersmuo mm	700
Medžiaga:	Betonas	Ilgis: m	
Koordinatė X:	6059699,57	Plotis: m	
Koordinatė Y:	571568,25	Kiekis: vnt.	1
Tūris: kub.m			

Pažymėjimas plane	Sudėtinė dalis		
88	Lietaus kanalizacijos grotelės		
Statybos pabaigos metai:	2010	Gylis: m	0,84
Rekonstravimo pabaigos metai:		Skersmuo mm	700
Medžiaga:	Betonas	Ilgis: m	
Koordinatė X:	6059700,5	Plotis: m	
Koordinatė Y:	571574,24	Kiekis: vnt.	1
Tūris: kub.m			

Pažymėjimas plane	Sudėtinė dalis		
85	Lietaus kanalizacijos šulinys		
Statybos pabaigos metai:	2010	Gylis: m	1,32
Rekonstravimo pabaigos metai:		Skersmuo mm	1000
Medžiaga:	Betonas	Ilgis: m	
Koordinatė X:	6059704,58	Plotis: m	
Koordinatė Y:	571562,04	Kiekis: vnt.	1
Tūris: kub.m			



# Statinio sudėtinių dalių kadastro duomenys

Pažymėjimas plane	Sudėtinė dalis		
86	Lietaus kanalizacijos grotelės		
Statybos pabaigos metai:	2010	Gylis: m	1,39
Rekonstravimo pabaigos metai:		Skersmuo mm	700
Medžiaga:	Betonas	Ilgis: m	
Koordinatė X:	6059707,7	Plotis: m	
Koordinatė Y:	571562,24	Kiekis: vnt.	1
Tūris: kub.m			

Pažymėjimas plane	Sudėtinė dalis		
32	Lietaus kanalizacijos šulinys		
Statybos pabaigos metai:	2010	Gylis: m	1,56
Rekonstravimo pabaigos metai:		Skersmuo mm	1000
Medžiaga:	Betonas	Ilgis: m	
Koordinatė X:	6059717,48	Plotis: m	
Koordinatė Y:	571583,46	Kiekis: vnt.	1
Tūris: kub.m			

Pažymėjimas plane	Sudėtinė dalis		
33	Lietaus kanalizacijos šulinys		
Statybos pabaigos metai:	2010	Gylis: m	1,69
Rekonstravimo pabaigos metai:		Skersmuo mm	1000
Medžiaga:	Betonas	Ilgis: m	
Koordinatė X:	6059724,32	Plotis: m	
Koordinatė Y:	571607,95	Kiekis: vnt.	1
Tūris: kub.m			

Pažymėjimas plane	Sudėtinė dalis		
43	Lietaus kanalizacijos šulinys		
Statybos pabaigos metai:	2010	Gylis: m	1,89
Rekonstravimo pabaigos metai:		Skersmuo mm	1000
Medžiaga:	Betonas	Ilgis: m	
Koordinatė X:	6059724,47	Plotis: m	
Koordinatė Y:	571627,34	Kiekis: vnt.	1
Tūris: kub.m			

Pažymėjimas plane	Sudėtinė dalis		
44	Lietaus kanalizacijos grotelės		
Statybos pabaigos metai:	2010	Gylis: m	1,43
Rekonstravimo pabaigos metai:		Skersmuo mm	700
Medžiaga:	Betonas	Ilgis: m	
Koordinatė X:	6059718,49	Plotis: m	
Koordinatė Y:	571628,03	Kiekis: vnt.	1
Tūris: kub.m			



\* 1 0 1 7 4 1 4 2 3 6 \*

# Statinio sudėtinių dalių kadastro duomenys


Pažymėjimas plane	Sudėtinė dalis		
129	Siurblinė ✓		
Statybos pabaigos metai:	2010	Medžiaga:	Plastikas
Rekonstravimo pabaigos metai:		Nuotekų įreng. kompl.reikšmė	mažieji
Tūris: kub.m	16,07	Markė:	
Plotas kv.m			

Pažymėjimas plane	Sudėtinė dalis		
102	Naftos gaudyklė NG-PG-30 ✓		
Statybos pabaigos metai:	2010	Medžiaga:	Betonas
Rekonstravimo pabaigos metai:		Nuotekų įreng. kompl.reikšmė	mažieji
Tūris: kub.m	8,52	Markė:	NG-PG-30
Plotas kv.m			

Pažymėjimas plane	Sudėtinė dalis		
112	Naftos gaudyklė NG-PG-30 ✓		
Statybos pabaigos metai:	2010	Medžiaga:	Betonas
Rekonstravimo pabaigos metai:		Nuotekų įreng. kompl.reikšmė	mažieji
Tūris: kub.m	8,54	Markė:	NG-PG-30
Plotas kv.m			

Pažymėjimas plane	Sudėtinė dalis		
113	Naftos gaudyklė NG-PG-30 ✓		
Statybos pabaigos metai:	2010	Medžiaga:	Betonas
Rekonstravimo pabaigos metai:		Nuotekų įreng. kompl.reikšmė	gamybiniai
Tūris: kub.m	8,78	Markė:	NG-PG-30
Plotas kv.m			

Parengė Direktorius Tomas Tamašauskas



\* 1 0 1 7 4 1 4 2 3 6 \*

## Inžinierinių statinių įkainojimas (perkainojimas)

Adresas Vilniaus m. sav. Grigiškių m. Vilniaus g.

Unikalus Nr. 4400-2077-5737

Pavadinimas	Vertės nustatymo data	Įkainojimas (I), Perkainojimas (P)	Kasmetinis vertės mažinimo koeficientas	Matavimo vienetas	Kiekis	Kainynas ir lentelė	Vieneto statybos vertė po indeksavimo, Lt	Atkūrimo kaštai (statybinė vertė), Lt	Nusidėvėjimas %	Atkuriamoji vertė, Lt	Vietovės pataisos koeficientas	Vidutinė rinkos vertė, Lt
1	2	3	4	5	6	7	8	9	10	11	12	13
Lietaus nuotekų tinklai -KL- (43-3) -	2010-07-12	I	3,3	m	88,37	NTK 2010-4.2.22	223	19700	0	19700	1	19700
Lietaus nuotekų tinklai -KL- (2-182A) -	2010-07-12	I	3,3	m	235,96	NTK 2010-4.2.22	360	84900	0	84900	1	84900
Lietaus nuotekų tinklai -KL- (135-134)	2010-07-12	I	3,3	m	2,75	NTK 2010-4.2.22	274	754	0	754	1	754
Lietaus nuotekų tinklai -KL- (136-140)	2010-07-12	I	3,3	m	13,24	NTK 2010-4.2.22	360	4770	0	4770	1	4770
Lietaus nuotekų tinklai -KL- (L1-182A)	2010-07-12	I	3,3	m	38,03	NTK 2010-4.2.22	749	28500	0	28500	1	28500
Lietaus nuotekų tinklai -KL- (73-72) -	2010-07-12	I	3,3	m	9,07	NTK 2010-4.2.22	223	2020	0	2020	1	2020
Lietaus nuotekų tinklai -KL- (182A-11)	2010-07-12	I	3,3	m	460,17	NTK 2010-4.2.22	424	195000	0	195000	1	195000
Lietaus nuotekų tinklai -KL- (11-101) -	2010-07-12	I	3,3	m	216,35	NTK 2010-4.2.22	324	70100	0	70100	1	70100
Lietaus nuotekų tinklai -KL- (101-11) -	2010-07-12	I	3,3	m	342,45	NTK 2010-4.2.22	274	93800	0	93800	1	93800
Lietaus nuotekų tinklai -KL- (11-101) -	2010-07-12	I	3,3	m	219,75	NTK 2010-4.2.22	223	49000	0	49000	1	49000
Lietaus nuotekų tinklai -KL- (105-106)	2010-07-12	I	3,3	m	3,8	NTK 2010-4.2.22	223	847	0	847	1	847
Lietaus nuotekų tinklai -KL- (165-164)	2010-07-12	I	3,3	m	3,9	NTK 2010-4.2.22	223	870	0	870	1	870



\* 1 0 1 7 1 5 4 0 7 3 \*



1	2	3	4	5	6	7	8	9	10	11	12	13
Lietaus nuotekų tinklai -KL- (174-175)	2010-07-12	I	3,3	m	5,5	NTK 2010-4.2.22	223	1230	0	1230	1	1230
Lietaus nuotekų tinklai -KL- (173-172)	2010-07-12	I	3,3	m	5,93	NTK 2010-4.2.22	223	1320	0	1320	1	1320
Lietaus nuotekų tinklai -KL- (232-231)	2010-07-12	I	3,3	m	4,11	NTK 2010-4.2.22	223	917	0	917	1	917
Lietaus nuotekų tinklai -KL- (242-243)	2010-07-12	I	3,3	m	5,99	NTK 2010-4.2.22	223	1340	0	1340	1	1340
Lietaus nuotekų tinklai -KL- (203-244)	2010-07-12	I	3,3	m	4,39	NTK 2010-4.2.22	223	979	0	979	1	979
Lietaus nuotekų tinklai -KL- (12-11) -	2010-07-12	I	3,3	m	4,95	NTK 2010-4.2.22	223	1100	0	1100	1	1100
Lietaus nuotekų tinklai -KL- (73-21A) -	2010-07-12	I	3,3	m	5,16	NTK 2010-4.2.22	223	1150	0	1150	1	1150
Lietaus nuotekų tinklai -KL- (81-74) -	2010-07-12	I	3,3	m	7,06	NTK 2010-4.2.22	223	1570	0	1570	1	1570
Lietaus nuotekų tinklai -KL- (74-75) -	2010-07-12	I	3,3	m	4,93	NTK 2010-4.2.22	223	1100	0	1100	1	1100
Lietaus nuotekų tinklai -KL- (142-143)	2010-07-12	I	3,3	m	5,08	NTK 2010-4.2.22	223	1130	0	1130	1	1130
Lietaus nuotekų tinklai -KL- (101-102)	2010-07-12	I	3,3	m	4,95	NTK 2010-4.2.22	223	1100	0	1100	1	1100
Lietaus nuotekų tinklai -KL- (162-161)	2010-07-12	I	3,3	m	4,68	NTK 2010-4.2.22	223	1040	0	1040	1	1040
Lietaus nuotekų tinklai -KL- (172-171)	2010-07-12	I	3,3	m	1,82	NTK 2010-4.2.22	223	406	0	406	1	406
Lietaus nuotekų tinklai -KL- (241-242)	2010-07-12	I	3,3	m	2,07	NTK 2010-4.2.22	223	462	0	462	1	462
Lietaus nuotekų tinklai -KL- (1-2) -KL-	2010-07-12	I	3,3	m	2,7	NTK 2010-4.2.22	223	602	0	602	1	602
Lietaus nuotekų tinklai -KL- (11-12) -	2010-07-12	I	3,3	m	2,4	NTK 2010-4.2.22	223	535	0	535	1	535
Lietaus nuotekų tinklai -KL- (71-72) -	2010-07-12	I	3,3	m	2,55	NTK 2010-4.2.22	223	569	0	569	1	569
Lietaus nuotekų tinklai -KL- (91-92) -	2010-07-12	I	3,3	m	2,48	NTK 2010-4.2.22	223	553	0	553	1	553
Lietaus nuotekų tinklai -KL- (101-102)	2010-07-12	I	3,3	m	2,33	NTK 2010-4.2.22	223	520	0	520	1	520
Lietaus nuotekų tinklai -KL- (193b-	2010-07-12	I	3,3	m	15,26	NTK 2010-4.2.22	274	4180	0	4180	1	4180
Naftos gaudyklė NGFB-4 137	2010-07-12	I	7,7	kub.	8,8	NTK 2010-	10618	93400	0	93400	1	93400
Naftos gaudyklė NG-PG-30 138	2010-07-12	I	7,7	kub.	10,12	NTK 2010-	10618	107000	0	107000	1	107000
Naftos gaudyklė NG-PG-30 139	2010-07-12	I	7,7	kub.	9,62	NTK 2010-	10618	102000	0	102000	1	102000



Viso								874000		874000		874000
------	--	--	--	--	--	--	--	--------	--	--------	--	--------

Parengė Direktorius Tomas Tamašauskas

A.V.

## Inžinierinių statinių įkainojimas (perkainojimas)

Adresas Vilniaus m. sav. Grigiškių m. Vilniaus g.

Unikalus Nr. 4400-2077-5759

Pavadinimas	Vertės nustatymo data	Įkainojimas (I), Perkainojimas (P)	Kasmetinis vertės mažinimo koeficientas	Matavimo vienetas	Kiekis	Kainynas ir lentelė	Vieneto statybos vertė po indeksavimo, Lt	Atkūrimo kaštai (statybinė vertė), Lt	Nusidėvėjimas %	Atkuriamoji vertė, Lt	Vietovės pataisos koeficientas	Vidutinė rinkos vertė, Lt
1	2	3	4	5	6	7	8	9	10	11	12	13
Lietaus nuotekų tinklai -KL- (L1-225) -	2010-07-12	I	3,3	m	304,23	NTK 2010-4.2.22	360	110000	0	110000	1	110000
Lietaus nuotekų tinklai -KL- (225-227)	2010-07-12	I	3,3	m	33,86	NTK 2010-4.2.22	223	7550	0	7550	1	7550
Lietaus nuotekų tinklai -KL- (135-182)	2010-07-12	I	3,3	m	12,93	NTK 2010-4.2.22	292	3780	0	3780	1	3780
Lietaus nuotekų tinklai -KL- (183-184)	2010-07-12	I	3,3	m	3,39	NTK 2010-4.2.22	223	756	0	756	1	756
Lietaus nuotekų tinklai -KL- (185-194)	2010-07-12	I	3,3	m	5,11	NTK 2010-4.2.22	223	1140	0	1140	1	1140
Lietaus nuotekų tinklai -KL- (196-195)	2010-07-12	I	3,3	m	5,32	NTK 2010-4.2.22	223	1190	0	1190	1	1190
Lietaus nuotekų tinklai -KL- (212-213)	2010-07-12	I	3,3	m	2,94	NTK 2010-4.2.22	223	656	0	656	1	656
Lietaus nuotekų tinklai -KL- (224-225)	2010-07-12	I	3,3	m	2,53	NTK 2010-4.2.22	223	564	0	564	1	564



\* 1 0 1 7 1 4 2 7 3 1 \*

Viso								126000		126000		126000
------	--	--	--	--	--	--	--	--------	--	--------	--	--------

Parengė Direktorius Tomas Tamašauskas

A.V.

## Inžinierinių statinių įkainojimas (perkainojimas)

Adresas Vilniaus m. sav. Grigiškių m. Vilniaus g.

Unikalus Nr. 4400-2083-1803

Pavadinimas	Vertės nustatymo data	Įkainojimas (I), Perkainojimas (P)	Kasmetinis vertės mažinimo koeficientas	Matavimo vienetas	Kiekis	Kainynas ir lentelė	Vieneto statybos vertė po indeksavimo, Lt	Atkūrimo kaštai (statybinė vertė), Lt	Nusidėvėjimas %	Atkuriamoji vertė, Lt	Vietovės pataisos koeficientas	Vidutinė rinkos vertė, Lt
1	2	3	4	5	6	7	8	9	10	11	12	13
Lietaus nuotekų tinklai -KL- (126A-L3)	2010-07-12	I	3,3	m	5,26	NTK 2010-4.2.22	223	1170	0	1170	1	1170
Viso								1170		1170		1170

Parengė Direktorius Tomas Tamašauskas

A.V.



\* 1 0 1 7 4 1 4 1 3 2 \*

## Inžinierinių statinių įkainojimas (perkainojimas)

Adresas Vilniaus m. sav. Grigiškių m. Vilniaus g.

Unikalus Nr. 4400-2068-7043

Pavadinimas	Vertės nustatymo data	Įkainojimas (D), Perkainojimas (P)	Kasmetinis vertės mažinimo koeficientas	Matavimo vienetas	Kiekis	Kainynas ir lentelė	Vieneto statybos vertė po indeksavimo, Lt	Atkūrimo kaštai (statybinė vertė), Lt	Nusidėvėjimas %	Atkuriamoji vertė, Lt	Vietovės pataisos koeficientas	Vidutinė rinkos vertė, Lt
1	2	3	4	5	6	7	8	9	10	11	12	13
Lietaus nuotekų tinklai -KL- (16A-242)	2010-07-12	I	3,3	m	435,47	NTK 2010-4.2.22	274	119000	0	119000	1	119000
Lietaus nuotekų tinklai -KL- (151-116)	2010-07-12	I	3,3	m	85,32	NTK 2010-4.2.22	274	23400	0	23400	1	23400
Lietaus nuotekų tinklai -KL- (74-125) -	2010-07-12	I	3,3	m	13,18	NTK 2010-4.2.22	274	3610	0	3610	1	3610
Lietaus nuotekų tinklai -KL- (151-132)	2010-07-12	I	3,3	m	119,01	NTK 2010-4.2.22	274	32600	0	32600	1	32600
Lietaus nuotekų tinklai -KL- (136-135)	2010-07-12	I	3,3	m	3,2	NTK 2010-4.2.22	274	877	0	877	1	877
Lietaus nuotekų tinklai -KL- (137-135)	2010-07-12	I	3,3	m	3,57	NTK 2010-4.2.22	274	978	0	978	1	978
Lietaus nuotekų tinklai -KL- (152-143)	2010-07-12	I	3,3	m	35,69	NTK 2010-4.2.22	274	9780	0	9780	1	9780
Lietaus nuotekų tinklai -KL- (72-71) -	2010-07-12	I	3,3	m	12,76	NTK 2010-4.2.22	274	3500	0	3500	1	3500
Lietaus nuotekų tinklai -KL- (132-72) -	2010-07-12	I	3,3	m	36,45	NTK 2010-4.2.22	274	9990	0	9990	1	9990
Lietaus nuotekų tinklai -KL- (82-117) -	2010-07-12	I	3,3	m	176,62	NTK 2010-4.2.22	274	48400	0	48400	1	48400
Lietaus nuotekų tinklai -KL- (172-173)	2010-07-12	I	3,3	m	2,65	NTK 2010-4.2.22	223	591	0	591	1	591
Lietaus nuotekų tinklai -KL- (173-242)	2010-07-12	I	3,3	m	70,15	NTK 2010-4.2.22	223	15600	0	15600	1	15600



\* 1 0 1 7 4 1 4 2 3 7 \*

1	2	3	4	5	6	7	8	9	10	11	12	13
Lietaus nuotekų tinklai -KL- (241-242)	2010-07-12	I	3,3	m	2,61	NTK 2010-4.2.22	223	582	0	582	1	582
Lietaus nuotekų tinklai -KL- (16c-16a)	2010-07-12	I	3,3	m	9,31	NTK 2010-4.2.22	223	2080	0	2080	1	2080
Lietaus nuotekų tinklai -KL- (16a-16b)	2010-07-12	I	3,3	m	3,22	NTK 2010-4.2.22	223	718	0	718	1	718
Lietaus nuotekų tinklai -KL- (74-73) -	2010-07-12	I	3,3	m	6,94	NTK 2010-4.2.22	223	1550	0	1550	1	1550
Lietaus nuotekų tinklai -KL- (1-2) -KL-	2010-07-12	I	3,3	m	2,56	NTK 2010-4.2.22	223	571	0	571	1	571
Lietaus nuotekų tinklai -KL- (52-51) -	2010-07-12	I	3,3	m	5,26	NTK 2010-4.2.22	223	1170	0	1170	1	1170
Lietaus nuotekų tinklai -KL- (103-114)	2010-07-12	I	3,3	m	23,79	NTK 2010-4.2.22	223	5310	0	5310	1	5310
Lietaus nuotekų tinklai -KL- (11-12) -	2010-07-12	I	3,3	m	2,54	NTK 2010-4.2.22	223	566	0	566	1	566
Lietaus nuotekų tinklai -KL- (72-12) -	2010-07-12	I	3,3	m	40,13	NTK 2010-4.2.22	223	8950	0	8950	1	8950
Lietaus nuotekų tinklai -KL- (72-73) -	2010-07-12	I	3,3	m	16,1	NTK 2010-4.2.22	223	3590	0	3590	1	3590
Lietaus nuotekų tinklai -KL- (72-25) -	2010-07-12	I	3,3	m	2,7	NTK 2010-4.2.22	223	602	0	602	1	602
Lietaus nuotekų tinklai -KL- (119a-	2010-07-12	I	3,3	m	5,35	NTK 2010-4.2.22	223	1190	0	1190	1	1190
Lietaus nuotekų tinklai -KL- (118-129)	2010-07-12	I	3,3	m	8,88	NTK 2010-4.2.22	223	1980	0	1980	1	1980
Lietaus nuotekų tinklai -KL- (134-132)	2010-07-12	I	3,3	m	15,65	NTK 2010-4.2.22	223	3490	0	3490	1	3490
Lietaus nuotekų tinklai -KL- (141-142)	2010-07-12	I	3,3	m	2,44	NTK 2010-4.2.22	223	544	0	544	1	544
Lietaus nuotekų tinklai -KL- (101-103)	2010-07-12	I	3,3	m	4,08	NTK 2010-4.2.22	223	910	0	910	1	910
Lietaus nuotekų tinklai -KL- (102-103)	2010-07-12	I	3,3	m	2,33	NTK 2010-4.2.22	223	520	0	520	1	520
Lietaus nuotekų tinklai -KL- (123-73) -	2010-07-12	I	3,3	m	10,53	NTK 2010-4.2.22	223	2350	0	2350	1	2350
Lietaus nuotekų tinklai -KL- (131-133)	2010-07-12	I	3,3	m	49,49	NTK 2010-4.2.22	223	11000	0	11000	1	11000
Lietaus nuotekų tinklai -KL- (133-134)	2010-07-12	I	3,3	m	9,05	NTK 2010-4.2.22	223	2020	0	2020	1	2020
Lietaus nuotekų tinklai -KL- (118-117)	2010-07-12	I	3,3	m	8,24	NTK 2010-4.2.22	223	1840	0	1840	1	1840
Lietaus nuotekų tinklai -KL- (119-122)	2010-07-12	I	3,3	m	6,37	NTK 2010-4.2.22	223	1420	0	1420	1	1420
Lietaus nuotekų tinklai -KL- (69b-69) -	2010-07-12	I	3,3	m	5,29	NTK 2010-4.2.22	223	1180	0	1180	1	1180
Lietaus nuotekų tinklai -KL- (69a-69) -	2010-07-12	I	3,3	m	5,66	NTK 2010-4.2.22	223	1260	0	1260	1	1260
Lietaus nuotekų tinklai -KL- (52-53) -	2010-07-12	I	3,3	m	5,42	NTK 2010-4.2.22	223	1210	0	1210	1	1210



\* 1 0 1 7 5 1 5 2 3 7 \*

1	2	3	4	5	6	7	8	9	10	11	12	13
Lietaus nuotekų tinklai -KL- (44-43) -	2010-07-12	I	3,3	m	6,02	NTK 2010-4.2.22	223	1340	0	1340	1	1340
Lietaus nuotekų tinklai -KL- (46-45) -	2010-07-12	I	3,3	m	2,05	NTK 2010-4.2.22	223	457	0	457	1	457
Lietaus nuotekų tinklai -KL- (86-85) -	2010-07-12	I	3,3	m	3,13	NTK 2010-4.2.22	223	698	0	698	1	698
Lietaus nuotekų tinklai -KL- (74a-75) -	2010-07-12	I	3,3	m	9,4	NTK 2010-4.2.22	223	2100	0	2100	1	2100
Lietaus nuotekų tinklai -KL- (88-75) -	2010-07-12	I	3,3	m	16,49	NTK 2010-4.2.22	223	3680	0	3680	1	3680
Lietaus nuotekų tinklai -KL- (87-75) -	2010-07-12	I	3,3	m	10,5	NTK 2010-4.2.22	223	2340	0	2340	1	2340
Lietaus nuotekų tinklai -KL- (83-82) -	2010-07-12	I	3,3	m	3,35	NTK 2010-4.2.22	223	747	0	747	1	747
Lietaus nuotekų tinklai -KL- (84-82) -	2010-07-12	I	3,3	m	19,52	NTK 2010-4.2.22	223	4350	0	4350	1	4350
Lietaus nuotekų tinklai -KL- (124-123)	2010-07-12	I	3,3	m	9,11	NTK 2010-4.2.22	223	2030	0	2030	1	2030
Lietaus nuotekų tinklai -KL- (120-119)	2010-07-12	I	3,3	m	3,17	NTK 2010-4.2.22	223	707	0	707	1	707
Lietaus nuotekų tinklai -KL- (64-119b)	2010-07-12	I	3,3	m	6,49	NTK 2010-4.2.22	223	1450	0	1450	1	1450
Lietaus nuotekų tinklai -KL- (119b-	2010-07-12	I	3,3	m	12,41	NTK 2010-4.2.22	223	2770	0	2770	1	2770
Lietaus nuotekų tinklai -KL- (75a-77) -	2010-07-12	I	3,3	m	4,24	NTK 2010-4.2.22	223	946	0	946	1	946
Lietaus nuotekų tinklai -KL- (76-77) -	2010-07-12	I	3,3	m	9,84	NTK 2010-4.2.22	223	2190	0	2190	1	2190
Lietaus nuotekų tinklai -KL- (92-91) -	2010-07-12	I	3,3	m	2,3	NTK 2010-4.2.22	223	513	0	513	1	513
Drenažo tinklai -D-(116A-119A) -D-	2010-07-12	I	3,3	m	31,11	NTK 2010-4.2.22	208	6470	0	6470	1	6470
Lietaus nuotekų tinklai -KL- (L2-117) -	2010-07-12	I	3,3	m	67,9	NTK 2010-4.2.22	666	45200	0	45200	1	45200
Lietaus nuotekų tinklai -KL- (62-115) -	2010-07-12	I	3,3	m	40,11	NTK 2010-4.2.22	324	13000	0	13000	1	13000
Lietaus nuotekų tinklai -KL- (117-133)	2010-07-12	I	3,3	m	75,1	NTK 2010-4.2.22	324	24300	0	24300	1	24300
Lietaus nuotekų tinklai -KL- (132-135)	2010-07-12	I	3,3	m	16,47	NTK 2010-4.2.22	324	5340	0	5340	1	5340
Lietaus nuotekų tinklai -KL- (135-143)	2010-07-12	I	3,3	m	53,36	NTK 2010-4.2.22	324	17300	0	17300	1	17300
Lietaus nuotekų tinklai -KL- (117-75) -	2010-07-12	I	3,3	m	286,56	NTK 2010-4.2.22	324	92800	0	92800	1	92800
Lietaus nuotekų tinklai -KL- (126-127)	2010-07-12	I	3,3	m	22,4	NTK 2010-4.2.22	274	6140	0	6140	1	6140
Lietaus nuotekų tinklai -KL- (126-123)	2010-07-12	I	3,3	m	6,03	NTK 2010-4.2.22	274	1650	0	1650	1	1650
Lietaus nuotekų tinklai -KL- (122-123)	2010-07-12	I	3,3	m	8,22	NTK 2010-4.2.22	274	2250	0	2250	1	2250



\* 1 0 1 7 4 1 4 3 7 \*



1	2	3	4	5	6	7	8	9	10	11	12	13
Lietaus nuotekų tinklai -KL- (117-118)	2010-07-12	I	3,3	m	3,93	NTK 2010-4.2.22	424	1670	0	1670	1	1670
Lietaus nuotekų tinklai -KL- (75-129) -	2010-07-12	I	3,3	m	100,26	NTK 2010-4.2.22	424	42500	0	42500	1	42500
Lietaus nuotekų tinklai -KL- (132-133)	2010-07-12	I	3,3	m	6,97	NTK 2010-4.2.22	424	2960	0	2960	1	2960
Siurblinė 129	2010-07-12	I	2,9	kub.	16,07	NTK 2010-4.2.13	487	7830	0	7830	1	7830
Naftos gaudyklė NG-PG-30 102	2010-07-12	I	7,7	kub.	8,52	NTK 2010-	10618	90500	0	90500	1	90500
Naftos gaudyklė NG-PG-30 112	2010-07-12	I	7,7	kub.	8,54	NTK 2010-	10618	90700	0	90700	1	90700
Naftos gaudyklė NG-PG-30 113	2010-07-12	I	7,7	kub.	8,78	NTK 2010-	10618	93200	0	93200	1	93200
<b>Viso</b>								<b>895000</b>		<b>895000</b>		<b>895000</b>

Parengė Direktorius Tomas Tamašauskas

A.V.



\* 1 0 1 7 4 1 4 2 3 7 \*



# **NEKILNOJAMOJO TURTO OBJEKTO KADASTRINIŲ MATAVIMŲ BYLA**

**TOMAS 1**

Nekilnojamo turto objektas: **Inžineriniai statiniai (gatvė)**  
Žemės sklypo kadastrinis Nr.:

Bylos Nr.:

Registro Nr.: **44/1465495**

Adresas: **Vilniaus m. sav., Vilniaus m., Kauno Vokės g.**

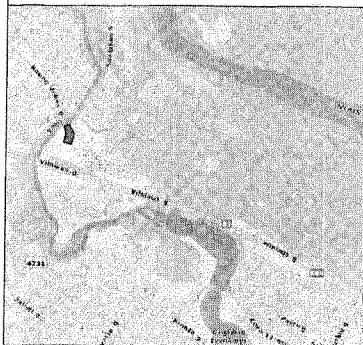
Lapų skaičius : **7**

[illegible]

(parašas)

Agnė Gontytė Filistovič  
(vardas ir pavardė)

Išdėstymo schema



GATVĖS PLANAS M1:500

Vokė

Santakos g.

Kauno Vokės g.

I jungiamasis kelias

21550  
15750

tiltas  
0.086 km

6060750  
569400

6060750  
569450

73/32-0338

144-B-8

6060800  
569500

73/32-0358

144-B-11

144-B-12

INŽINERINIO STATIMO TUBOS  
PAŽYMĖTOS KADASTRO ŽEMELAPYJE

2012-11-21  
Kadastro specialusis planas  
Registruojamas Vilniaus filialas  
(vardas, pavardė)

Kelias (gatvė)	Kauno Vokės gatvė
Kaimas (miestelis)	
Miestas	Vilniaus m. (Grigiškės)
Savivaldybė	Vilniaus m. sav.
Kelio ruožas	0.022 km - 0.086 km
Unikalus Nr.	4400-2244-6926
Paskirtis	Kelių (gatvių)
Kategorija	Pagalbinė (D)

Geokada

Licencijos Nr. G-675-(666)

Pareigos	Parašas	Vardas, pavardė	Data
Matavinkė	<i>[Signature]</i>	Agnė Gonytė Pilistovič	2011-11-15
Lapų skaičius	Lapo numeris		
1	1		



Matavinkės kvalifikacijos  
pažym. nr. 2M-M-957

Kelias (gatvė)	Kauno Vokės gatvė
Kaimas (miestelis)	
Miestas	Vilniaus m. (Grigiškės)
Savivaldybė	Vilniaus m. sav.
Kelio ruožas	0,022 km - 0,086 km
Unikalus Nr.	4400-2244-6926
Paskirtis	Kelių (gatvių)
Kategorija	Pagalbinė (D)

# KOORDINACIŲ ŽINIARAŠTIS

Koordinacių sistema: LKS-94						
Gatvės riba			Gatvės ašis			
Taško Nr.	X	Y	Taško Nr.	Atskaitos taško km	X	Y
1	6060741,88	569407,57	10	0,022	6060737,97	569423,21
2	6060767,72	569414,29	11	0,031	6060747,13	569425,50
3	6060773,45	569414,93	12	0,038	6060753,99	569427,03
4	6060779,09	569413,91	13	0,040	6060755,73	569427,35
5	6060796,99	569407,93	14	0,044	6060759,53	569427,81
6	6060803,32	569427,66	15	0,046	6060763,71	569427,89
7	6060793,49	569430,94	16	0,050	6060765,78	569427,85
8	6060770,96	569444,73	17	0,054	6060769,61	569427,53
9	6060735,33	569433,76	18	0,057	6060772,07	569426,95
			19	0,061	6060776,12	569425,64
			20	0,063	6060778,14	569424,99
			21	0,065	6060779,75	569424,47
			22	0,070	6060784,79	569422,85
			23	0,072	6060786,18	569422,40
			24	0,084	6060798,47	569418,35
			25	0,086	6060800,16	569417,80

Agnė Gontytė Filistovič  
(vardas ir pavardė)



2011-11-11  
(data)

## KELIO IR JO SUDĖTINIŲ DALIŲ KADASTRO DUOMENYS

(data)

[illegible]

(parasas)

Agnė Gontytė Filistovič  
(vardas ir pavardė)

# UAB "Geokada"

(juridinio asmens, atlikusio kadastrinius matavimus, pavadinimas)

2K forma

## KELIO IR JO SUDĖTINIŲ DALIŲ ĮKAINOJIMAS (PERKAINOJIMAS)

2011.11.11

(data)


Pagalbinė gatvė (D) - KAUNO VOKĖS GATVĖ, Vilniaus m., Vilniaus m. sav.

(kelio ir jo sudėtinių dalių adresas)

Unikalus Nr. 4400-2244-6926

Kelio pavadinimas	Kelio numeris	Kelio sudėtinių dalių pavadinimas	Vertės nustatymo data	Įkainojimas (I) Perkainojimas (P)	Atskaitos taškai	Kelio suskirstymas pagal reikšmę	Kasmetinis vertės mažėjimo koeficientas	Matavimo vienetas	Kiekis	Kainynas ir lentelė	Vieneto statybos vertė po indeksavimo, Lt	Atkūrimo kaštai (statybinė vertė), Lt	Nusidėvėjimas, %	Atkuriamoji vertė, Lt	Vietovės pataisos koeficientas	Vidutinė rinkos vertė, Lt
1	2	3	4	5	6	7	8	9	10	11	12	13	14	15	16	17
KAUNO VOKĖS GATVĖ		Važiuojamoji dalis (gatvė) (asfaltbetonis)	2011.11.11	I	10-25	D	5,0	m	64	NTK-2011 3.2.5	1471000	94100	0	94100	1,0	94100
		Iš viso (važiuojamosios dalies):						m	64			94100		94100		94100
		Šaligatvis (cement. plytelės)	2011.11.11	I	10-19 10-20 22-24 23-25 10-25	-	5,0	m2	145,78	NTK-2011 3.2.11	130	19000	0	19000	1,0	19000
		Iš viso (šaligatvio):						m2	145,78			19000		19000		19000
IŠ VISO:												113000		113000		113000

Matininkė  
(vykdytojo pareigos)



(parašas)

Agnė Gontytė Filistovič  
(vardas ir pavardė)







# UAB "Geokada"

5K forma

(juridinio asmens, atlikusio kadastrinius matavimus, pavadinimas)

## KELIO ATITVARŲ, TRIUKŠMO SIENUČIŲ, ŽELDYNŲ, PĖSČIŲJŲ IR DVIRAČIO TAKŲ KADASTRO DUOMENYS

2011.11.11

(data)

Pagalbinė gatvė (D) - KAUNO VOKĖS GATVĖ, Vilniaus m., Vilniaus m. sav.


(kelio reikšmė, numeris ir pavadinimas)

Unikalus Nr. 4400-2244-6926

Kelio sudėtinės dalies pavadinimas	Kelio sudėtinės dalies pradžia				Kelio sudėtinės dalies pabaiga				Statybos metai	Medžiaga	Markė (tipas)	Matavimo vienetas	Kiekis	Kelio pusė (dešinė, kairė)	Ilgis, m
	atskaitos duomenys ašyje		pradžios koordinatės		atskaitos duomenys ašyje		pabaigos koordinatės								
	taško Nr.	km	X	Y	taško Nr.	km	X	Y							
1	2	3	4	5	6	7	8	9	10	11	12	13	14	15	16
Šaligatvis	10	0,022	6060737,97	569423,21	20	0,063	6060778,14	569424,99	2011	Cement. plyt.	-	m2	109,92	dešinė	-
	22	0,070	6060784,79	569422,85	25	0,086	6060800,16	569417,80	2011	Cement. plyt.	-	m2	35,86	dešinė	-
Iš viso (šaligatvio):												m2	145,78		
Kelio atitvarai	10	0,022	6060737,97	569423,21	19	0,061	6060776,12	569425,64	2011	Metalas	-	m	47,50	dešinė	-
	10	0,022	6060737,97	569423,21	20	0,063	6060778,14	569424,99	2011	Metalas	-	m	48,15	dešinė	-
	22	0,070	6060784,79	569422,85	24	0,084	6060798,47	569418,35	2011	Metalas	-	m	21,12	dešinė	-
	23	0,072	6060786,18	569422,40	25	0,086	6060800,16	569417,80	2011	Metalas	-	m	20,15	dešinė	-
	10	0,022	6060737,97	569423,21	25	0,086	6060800,16	569417,80	2011	Metalas	-	m	62,24	kairė	-
Iš viso (kelio atitvarų):												m	199,16		

Matininkė

(vykdytojo pareigos)



(parašas)

Agnė Gontytė Filistovič

(vardas ir pavardė)

97

KELIAS

0,503 KM

100



## NEKILNOJAMOJO DAIKTO KADASTRINIŲ MATAVIMŲ BYLA

Tomas: \_\_\_\_\_

Nekilnojamojo turto objektas: Inžinerinis statinys

Bylos Nr.: \_\_\_\_\_

Registro Nr.: 44/1374108

Adresas: Vilniaus m. sav.

Pavadinimas: II Jungiamasis kelias 0,0 - 0,503 km

Lapų skaičius: \_\_\_\_\_



Vyresnysis kadaistro specialistė

Ingrida Kasperienė

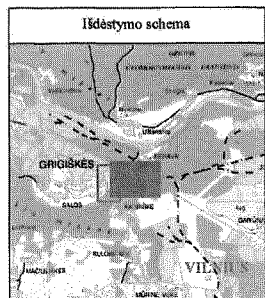
*[Signature]*  
2010 07 19

# KADASTRO DUOMENŲ BYLOS VIDAUS APYRAŠAS

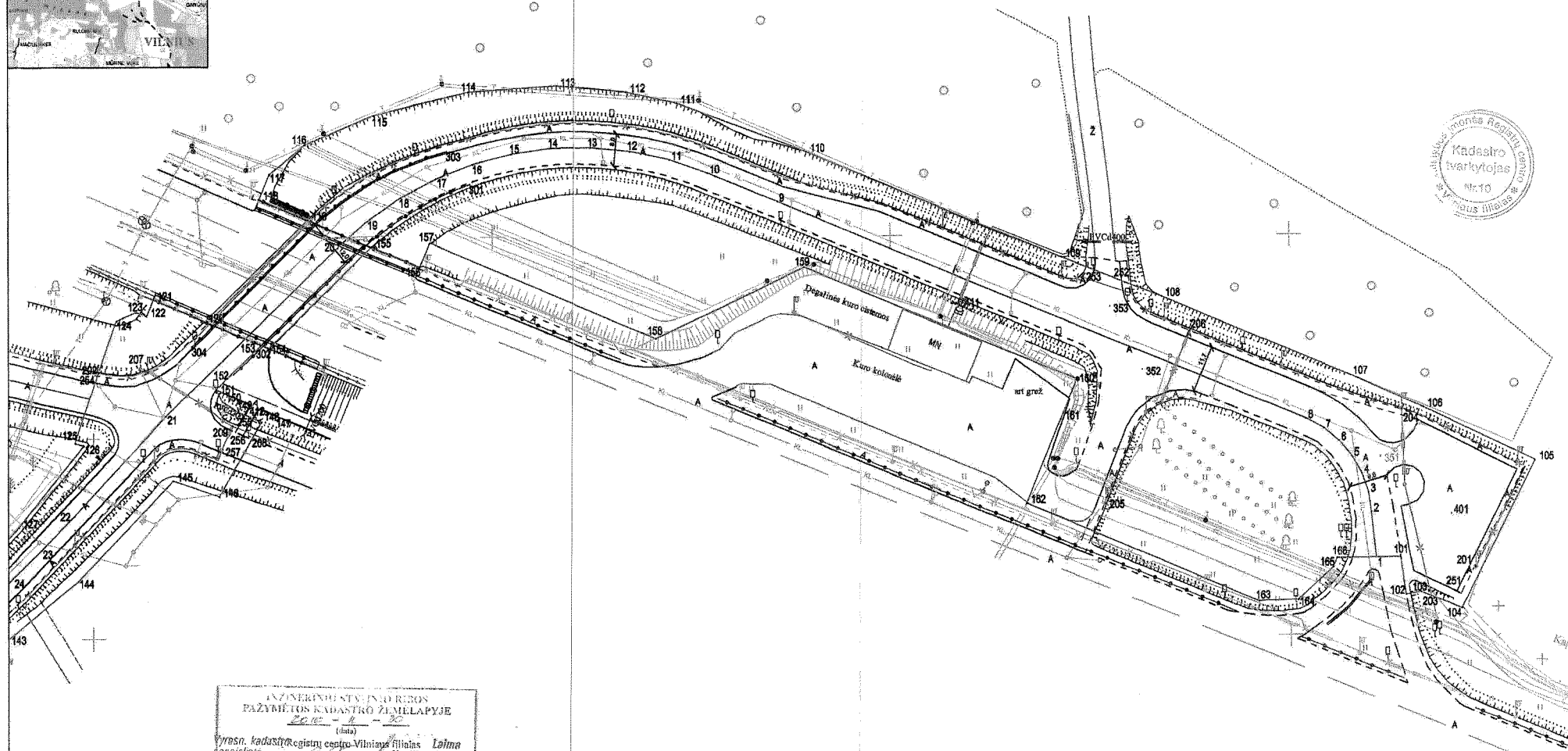
Susisiekimo komunikacija	3 Jungiamasis kelias
Savivaldybė	Vilniaus m. sav.
Kelio ruožas	nuo 0.000 iki 0.503 km
Unikalus Nr.	4400-2067-9309

Eil. Nr.	Dokumento pavadinimas, Nr.	Dokumento data	Lapo numeris	Lapų skaičius	Pastabos
1	2	3	4	5	6
1	Kelio planas	2010-07-14	1÷2	2	
2	Kelio ir jo sudėtinių dalių kadastro duomenys, 1K forma	2010-07-14	3	1	
3	Kelio ir jo sudėtinių dalių kadastro duomenys, 1K forma	2010-07-14	4	1	
4	Kelio ir jo sudėtinių dalių įkainojimas (perkainojimas), 2K forma	2010-07-14	5÷6	2	
5	Kelio važiuojamosios dalies ir žemės sankasos kadastro duomenys, 3K forma	2010-07-14	7	1	
6	Kelio sankryžų, tiltų, viadukų, estakadų, pralaidų, autobusų sustojimo ir poilsio aikštelių, šviesoforų, kelio oro sąlygų stebėjimo ir transporto apskaitos įrenginių kadastro duomenys, 4K forma	2010-07-14	8	1	
7	Kelio atitvarų, triukšmo sienučių, želdynų, pėsčiųjų ir dviračio takų kadastro duomenys, 5K forma	2010-07-14	9÷10	2	
8	Statybos leidimas Nr. IT/569/09-0290	2009-06-08	11	1	
	Iš viso:			11	







# KELIO PLANAS M 1:1000



INŽINERINIO RĖS  
PAŽYMĖTOS KADASTRO ŽEMELAPYJE  
(data) 2010-07-14  
Vyresn. kadastrinio registro centro Vilniaus filialo, Laima  
specialiste Karina Elmyte, Vasiliauskienė

SUDERINTA  
Vyresnioji kadastrinio registro centro Vilniaus filialo, Karina Elmyte  
2010-07-14  
Kadastrinis tvarkytojas Nr. 10

Kelias (gatvė)	3 jungiamasis kelias
Kaimas (miestelis)	
Miestas (rajonas)	Grigiškės
Savivaldybė	Vilniaus m.

KELIO LINIJA				A.V.
UAB "KELIO LINIJA"				
Licencijos Nr. 1063-(1024), išduota 2009-05-05, Nr. 2M-M-958				
Pareigos	Parasas	Vardas ir pavardė	Data	
Direktorius		Vytautas Rudaitis	2010-07-14	
Matininkas		Vilimas Gintalas	2010-07-14	

# KELIO PLANAS M 1:1000

Kelias (gatvė)	Jungiamasis kelias
Kaimas (miestelis)	
Miestas (rajonas)	Grigiškės
Savivaldybė	Vilniaus m. sav.

## KOORDINAČIŲ ŽINIARAŠTIS

Koordinatų sistema LKS 94					
Kelio riba			Kelio ašis		
Taško Nr.	X	Y	Taško Nr.	Kilometras	Y
101	6059619.27	571827.63	1	0.000	6059619.24
102	6059609.85	571829.05	2	0.012	6059630.74
103	6059610.48	571832.68	3	0.017	6059635.68
104	6059606.43	571842.97	4	0.022	6059640.41
105	6059643.52	571861.36	5	0.027	6059644.74
106	6059656.74	571833.48	6	0.032	6059648.55
107	6059665.12	571814.86	7	0.037	6059651.69
108	6059684.74	571767.82	8	0.042	6059654.07
109	6059694.57	571742.88	9	0.185	6059708.55
110	6059720.89	571678.73	10	0.204	6059715.74
111	6059733.09	571646.24	11	0.214	6059719.00
112	6059735.96	571633.67	12	0.224	6059721.12
113	6059737.47	571616.12	13	0.234	6059722.10
114	6059736.09	571593.91	14	0.244	6059721.91
115	6059730.29	571570.29	15	0.254	6059720.56
116	6059723.04	571552.95	16	0.264	6059718.07
117	6059715.61	571543.99	17	0.274	6059714.46
118	6059709.59	571541.45	18	0.284	6059709.80
119	6059704.46	571553.63	19	0.294	6059704.13
120	6059679.22	571527.74	20	0.304	6059697.55
121	6059684.70	571514.85	21	0.364	6059655.64
122	6059680.59	571513.16	22	0.400	6059629.47
123	6059681.65	571510.57	23	0.410	6059622.24
124	6059679.52	571505.68	24	0.420	6059615.23
125	6059649.00	571495.27	25	0.433	6059606.29
126	6059648.46	571497.53	26	0.443	6059599.71
127	6059627.99	571481.30	27	0.453	6059593.63
128	6059619.45	571473.18	28	0.463	6059588.09
129	6059612.74	571465.02	29	0.473	6059583.10
130	6059602.86	571454.03	30	0.487	6059576.74
131	6059596.65	571445.02	31	0.492	6059574.69
132	6059592.95	571441.66	32	0.497	6059573.00
133	6059588.83	571434.37	33	0.503	6059571.04
134	6059581.99	571420.07			
135	6059577.84	571408.90			
136	6059574.38	571409.64			
137	6059567.69	571410.55			
138	6059562.54	571411.69			
139	6059566.31	571423.86			
140	6059572.78	571437.54			
141	6059586.88	571461.37			
142	6059594.32	571470.41			
143	6059599.92	571478.56			
144	6059614.45	571496.16			
145	6059639.52	571519.88			
146	6059635.61	571531.39			
147	6059654.22	571542.00			
148	6059654.64	571541.10			
149	6059656.64	571536.27			
150	6059659.39	571532.05			

Žinlaraštį sudarė:

Matininkas  
(Vykdytojo pareigos)

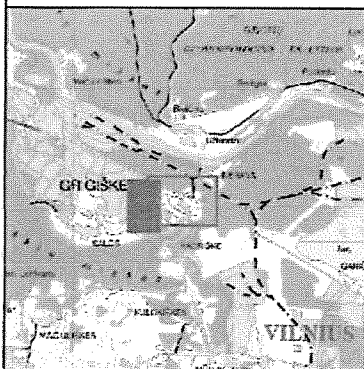


A.V.

*[Signature]*  
(Parasas)

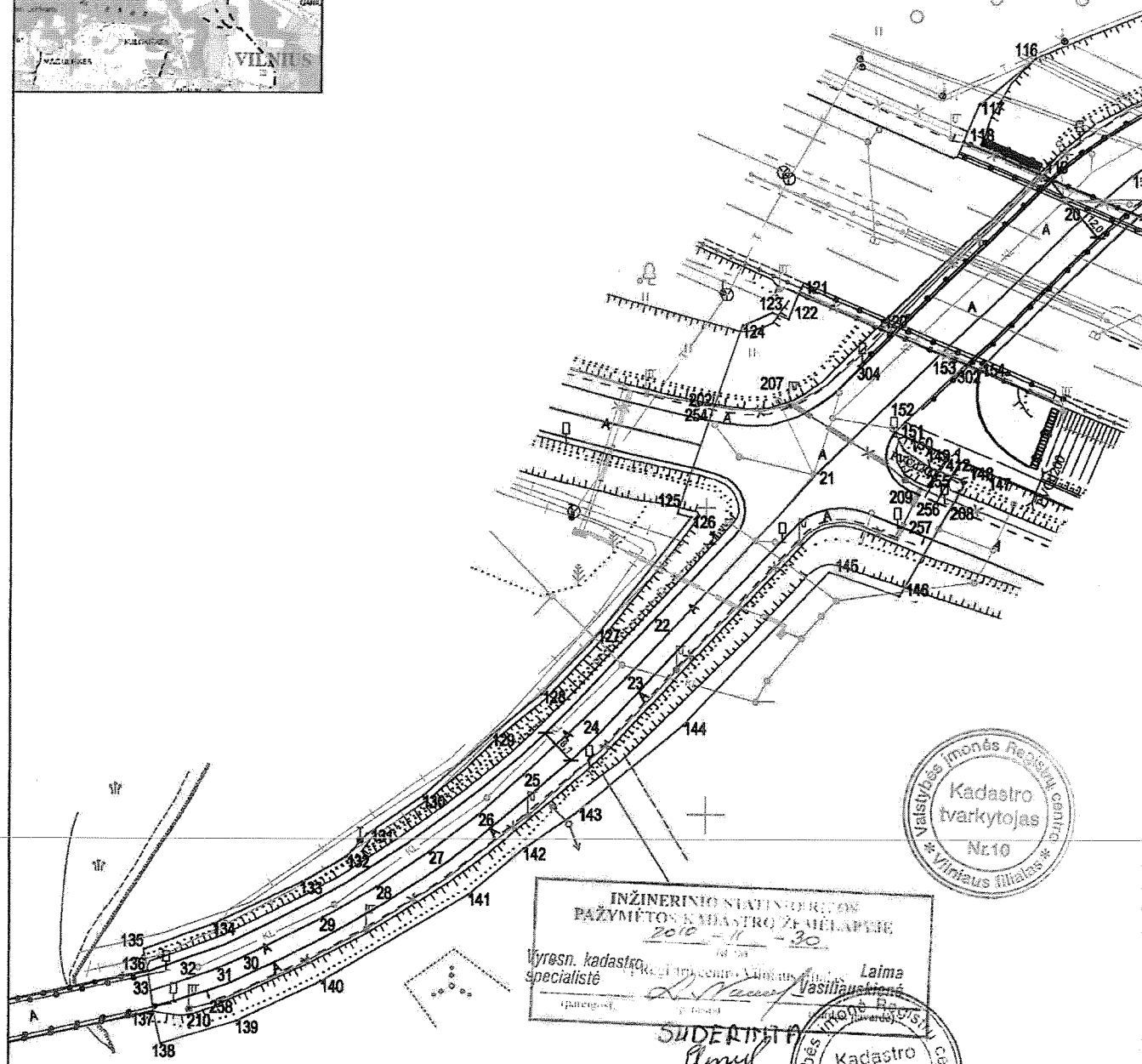
Vilimas Gintalas  
(Vardas ir pavardė)

Išdėstymo schema



# KELIO PLANAS

M 1:1000



INŽINERINIO STATYBOS  
PAŽYMĖTOS KADAISTRO ŽEMELAPIS  
2010-11-30  
Vyresn. kadaistro specialistė  
Laima Vasiliauskienė

SUDERĖTA  
Vyresnioji kadaistro specialistė  
Karina Elmytė  
2010-07-19  
Kadaistro tvarkytojas  
Nr. 19  
Valstybės įmonės Registrų centras  
Vilniaus filialas

Kelias (gatvė)	3 jungiamasis kelias
Kaimas (miestelis)	
Miestas (rajonas)	Grigiškės
Savivaldybė	Vilniaus m.

<b>KELIO LINIJA</b> UAB "KELIO LINIJA" Licencijos Nr. G-1063-(1024), išduota 2009-05-05, Nr. 2M-M-958			
Pareigos	Parasas	Vardas ir pavardė	Data
Direktorius		Vytautas Rudaitis	2010-07-14
Matininkas		Vilimas Gintalas	2010-07-14

**KELIO PLANAS M 1:1000**

Kelias (gatvė)	3 Jungiamasis kelias
Kaimas (miestelis)	
Miestas (rajonas)	Grigiškės
Savivaldybė	Vilniaus m. sav.

## KOORDINAČIŲ ŽINIARAŠTIS


Kelio riba			Kelio ašis			
Taško Nr.	X	Y	Taško Nr.	Kilometras	X	Y
151	6059662.29	571530.64				
152	6059663.93	571532.28				
153	6059673.22	571541.83				
154	6059672.44	571543.66				
155	6059697.70	571569.67				
156	6059692.66	571581.64				
157	6059698.62	571584.16				
158	6059674.62	571640.90				
159	6059692.22	571678.21				
160	6059664.11	571746.65				
161	6059654.12	571742.55				
162	6059633.22	571733.96				
163	6059608.45	571792.08				
164	6059608.69	571801.98				
165	6059616.90	571810.82				
166	6059619.20	571811.74				

**Žinlaraštj sudarė:**

**Matininkas**  
(Vykdymo pareigos)

(Pataşas)

**Vilimas Gintalas**  
(Vardas ir pavardė)





## Kelio ir jo sudėtinių dalių kadastro duomenys

Adresas Vilniaus m. sav. Grigiškių m.

Unikalus Nr. 4400-2067-9309

Žymėjimas 3



Paskirtis Kelių

Matavimų data 2010-07-14

Pavadinimas Jungiamasis kelias

## Aprašymas:

Kelias, kelio sudėtinės dalys	Mato vienetas	Kiekis
1	2	3
Automobilių stovėjimo, poilsio aikštelė	kv.m	684
Įvažiavimas, nuovaža	kv.m	674
Kelias	km	0.503
Kelio atitvaros, triukšmo sienutės	m	147
Kelio (gatvės) apšvietimo tinklas	km	0.705
Kelio sankryža	kv.m	299
Pėsčiųjų (dviračių) takas	kv.m	1011

 Parengė Vilimas Gintalas
 


\* 1 0 1 6 7 6 6 7 3 2 \*

## Kelio ir jo sudėtinių dalių kadastro duomenys

Adresas Vilniaus m. sav. Grigiškių m.

Unikalus Nr. 4400-2067-9309

Žymėjimas 3

Pavadinimas Jungiamasis kelias



Paskirtis Kelių

Matavimų data 2010-07-14

## Aprašymas:

Kelias, kelio sudėtinės dalys	Mato vienetas	Kiekis
1	2	3
Važiuojamoji dalis 1-4	km	0.022
Važiuojamoji dalis 4-9	km	0.163
Važiuojamoji dalis 9-15	km	0.069
Važiuojamoji dalis 15-21	km	0.11
Važiuojamoji dalis 21-33	km	0.139
Apsauginiai atitvarai 301-302	m	66
Apsauginiai atitvarai 303-304	m	81
Apšvietimo tinklas 201-207	km	0.411
Apšvietimo tinklas 203-204	km	0.048
Apšvietimo tinklas 206-205	km	0.049
Apšvietimo tinklas 208-202	km	0.044
Apšvietimo tinklas 209-210	km	0.153
Šaligatvis 251-252	kv.m	222
Šaligatvis 253-254	kv.m	512
Pėsčiųjų takas 255-256	kv.m	10
Šaligatvis 257-258	kv.m	267
Sankryža 21	kv.m	299
Nuovaža 351	kv.m	81
Nuovaža 352	kv.m	515
Nuovaža 353	kv.m	78
Automobilių stovėjimo aikštelė 401	kv.m	684

Parengė Vilimas Gintalas



" 1 0 1 6 7 6 6 7 3 0 "

### Kelio ir jo sudėtinių dalių įkainojimas (perkainojimas)

**Adresas** Vilniaus m. sav. Grigiškių m.

**Pavadinimas** Jungiamasis kelias

**Unikalus Nr.** 4400-2067-9309

**Žymėjimas** 3

**Paskirtis** Kelių

**Matavimų data** 2010-07-14

Pavadinimas	Vertės nustatymo data	Įkainojimas (I), Perkainojimas (P)	Kasmetinis vertės mažinimo koeficientas	Matavimo vienetas	Kiekis	Kainynas ir lentelė	Vieneto statybos vertė po indeksavimo, Lt	Atkūrimo kaštai (statybinė vertė), Lt	Nusidėvėjimas %	Atkuriamoji vertė, Lt	Vietovės pataisos koeficientas	Vidutinė rinkos vertė, Lt
1	2	3	4	5	6	7	8	9	10	11	12	13
Važiuojamoji dalis 1-4	2010-07-14	I	5	km	0.022	NTK 2010-3.1.6	1299000	28600	0	28600	1	28600
Važiuojamoji dalis 4-9	2010-07-14	I	5	km	0.163	NTK 2010-3.1.6	1299000	212000	0	212000	1	212000
Važiuojamoji dalis 9-15	2010-07-14	I	5	km	0.069	NTK 2010-3.1.6	1299000	89600	0	89600	1	89600
Važiuojamoji dalis 15-21	2010-07-14	I	5	km	0.11	NTK 2010-3.1.6	1493850	164000	0	164000	1	164000
Važiuojamoji dalis 21-33	2010-07-14	I	5	km	0.139	NTK 2010-3.1.6	1299000	181000	0	181000	1	181000
Apšvietimo tinklas 201-207	2010-07-14	I	4	km	0.411	NTK 2010-3.2.14	171000	70300	0	70300	1	70300



\* 1 0 1 8 7 5 6 4 0 7 \*

1	2	3	4	5	6	7	8	9	10	11	12	13
Apšvietimo tinklas 203-204	2010-07-14	I	4	km	0.048	NTK 2010-3.2.14	171000	8210	0	8210	1	8210
Apšvietimo tinklas 206-205	2010-07-14	I	4	km	0.049	NTK 2010-3.2.14	171000	8380	0	8380	1	8380
Apšvietimo tinklas 208-202	2010-07-14	I	4	km	0.044	NTK 2010-3.2.14	171000	7520	0	7520	1	7520
Apšvietimo tinklas 209-210	2010-07-14	I	4	km	0.153	NTK 2010-3.2.14	171000	26200	0	26200	1	26200
Šaligatvis 251-252	2010-07-14	I	4	kv. m	222	NTK 2010-3.2.11	92	20400	0	20400	1	20400
Šaligatvis 253-254	2010-07-14	I	4	kv. m	512	NTK 2010-3.2.11	92	47100	0	47100	1	47100
Pėsčiųjų takas 255-256	2010-07-14	I	4	kv. m	10	NTK 2010-3.2.11	92	920	0	920	1	920
Šaligatvis 257-258	2010-07-14	I	4	kv. m	267	NTK 2010-3.2.11	92	24600	0	24600	1	24600
Automobilių stovėjimo aikštelė 401	2010-07-14	I	5	kv. m	684	NTK 2010-3.2.7	176	120000	0	120000	1	120000
<b>Viso</b>								<b>1009000</b>		<b>1009000</b>		<b>1009000</b>

Parengė Evaldas Lissauskas



\* 1 0 1 8 7 5 6 4 0 7 \*

## Kelio važiuojamosios dalies ir žemės sankasos kadastro duomenys

Adresas Vilniaus m. sav. Grigiškių m.

Unikalus Nr. 4400-2067-9309

Žymėjimas 3

Pavadinimas Jungiamasis kelias

Paskirtis Kelių

Matavimų data 2010-07-14

Kelio reikšmė Valstybinis

Kategorija Ketvirta

Eismo juostų skaičius


Dvi

Kelio ilgis, km. 0.503

Kelio sudėtinės dalies pavadinimas	Ruožo su vienodais kelio dangos ir sankasos pločiais ir tipais pradžia			Ruožo su vienodais kelio dangos ir sankasos pločiais ir tipais pabaiga			Ruožo ilgis, km.	Statybos / rekonstravimo metai	Kelio plotis, m	Kelio sankasos plotis, m	Kelio sankasos tipas	Kelio dangos plotis, m	Kelio dangos tipas
	Piketo Nr.	Koordinatė X	Koordinatė Y	Piketo Nr.	Koordinatė X	Koordinatė Y							
Važiuojamoji dalis 1-4	0.000	6059619,24	571821,62	0.022	6059640,41	571818,06	0.022	2010/	10,8	14	Pylimas	9,6	Asfaltbetonis
Važiuojamoji dalis 4-9	0.022	6059640,41	571818,06	0.185	6059708,55	571671,34	0.163	2010/	12,7	14,2	Iškasa	11,7	Asfaltbetonis
Važiuojamoji dalis 9-15	0.185	6059708,55	571671,34	0.254	6059720,56	571604,74	0.069	2010/	9	10,9	Iškasa	8	Asfaltbetonis
Važiuojamoji dalis 15-21	0.254	6059720,56	571604,74	0.364	6059655,64	571518,01	0.11	2010/	13	14,2	Iškasa	12	Asfaltbetonis
Važiuojamoji dalis 21-33	0.364	6059655,64	571518,01	0.503	6059571,04	571410,1	0.139	2010/	7,6	8,9	Iškasa	6,1	Asfaltbetonis

Parengė:

Evaldas Lisauskas  
Matininkas  
Kvalifikacijos pažymėjimas  
Nr. 2M-M-959



\* 1 0 1 8 7 5 5 4 6 8 \*

# Kelio sankryžų, tiltų, viadukų, estakadų, pralaidų, autobusų sustojimo ir poilsio aikštelių, šviesoforų, kelio oro sąlygų stebėjimo ir transporto apskaitos įrenginių kadastro duomenys

Adresas Vilniaus m. sav. Grigiškių m.

Unikalus Nr. 4400-2067-9309

Žymėjimas 3



Pavadinimas Jungiamasis kelias

Paskirtis Kelių

Matavimų data 2010-07-14

Kelio sudėtinės dalies pavadinimas	Piketo Nr.	Koordinatė X	Koordinatė Y	Statybos metai	Medžiaga	Mato vienetas	Kiekis	Kelio pusė	Kliūtys pavadinimas
1	2	3	4	5	6	7	8	9	10
Sankryža 21	0.364	6059655,64	571518,01	2010	Asfaltbetonis	kv.m	299		
Nuovaža 351	0.023	6059644,62	571822,76	2010	Asfaltbetonis	kv.m	81	Dešinė	
Nuovaža 352	0.084	6059666,54	571763,01	2010	Asfaltbetonis	kv.m	515	Kairė	
Nuovaža 353	0.098	6059682,38	571754,98	2010	Asfaltbetonis	kv.m	78	Dešinė	
Automobilių stovėjimo aikštelė 401	0.009	6059630,21	571840,35	2010	Asfaltbetonis	kv.m	684	Dešinė	

Parengė Vilimas Gintalas



\* 1 0 1 6 7 6 3 7 2 7 \*

# Kelio atitvarų, triukšmo sienučių, želdynų, pėsčiųjų ir dviračių takų, elektros apšvietimo tinklo kadastro duomenys

Adresas Vilniaus m. sav. Grigiškių m.

Unikalus Nr. 4400-2067-9309

Žymėjimas 3

Pavadinimas Jungiamasis kelias

Paskirtis Kelių

Matavimų data 2010-07-14

Kelio sudėtinės dalies pavadinimas	Kelio sudėtinės dalies pradžia			Kelio sudėtinės dalies pabaiga			Statybos/rekonstrukcijos metai	Kelio pusė (kairė, dešinė)	Mato vienetas	Kiekis	Medžiaga	Elektros apšvietimo tinklo tipas	Laidininko skerspjūvis
	Piketo Nr.	Koordinatė X	Koordinatė Y	Piketo Nr.	Koordinatė X	Koordinatė Y							
1	2	3	4	5	6	7	8	9	10	11	12	13	14
Apsauginiai atitvarai 301-302	0.267	6059718,07	571595,06	0.334	6059673,05	571542,23	2010/	Kairė	m	66	Cinkuotas plienas		
Apsauginiai atitvarai 303-304	0.269	6059721,34	571588,47	0.347	6059673,01	571524,6	2010/	Dešinė	m	81	Cinkuotas plienas		
Apšvietimo tinklas 201-207	0.000	6059616,79	571846,4	0.359	6059666,76	571513,9	2010/	Dešinė	km	0.411		Kabeliniai	iki 4x35
Apšvietimo tinklas 203-204	0.000	6059609,44	571835,33	0.028	6059656,31	571828,03	2010/	Dešinė	km	0.048		Kabeliniai	iki 4x35
Apšvietimo tinklas 206-205	0.077	6059676,22	571775,03	0.080	6059633,1	571753,75	2010/	Centras	km	0.049		Kabeliniai	iki 4x35
Apšvietimo tinklas 208-202	0.351	6059651,04	571540,19	0.368	6059666,48	571501,24	2010/	Centras	km	0.044		Kabeliniai	iki 4x35



15-Lie-2010 19:45:26


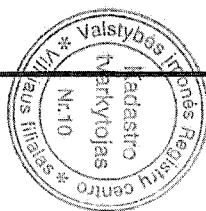


\* 1 0 1 6 7 6 6 7 2 8 \*

Lapas 1 iš 2

1	2	3	4	5	6	7	8	9	10	11	12	13	14
Apšvietimo tinklas 209-210	0.354	6059653,2	571534,7	0.498	6059568,2	571416,3	2010/	Kairė	km	0.153		Kabeliniai	iki 4x35
Šaligatvis 251-252	0.000	6059610,29	571842,13	0.097	6059688,27	571758,88	2010/	Dešinė	kv.m	222	Asfaltbetonis		
Šaligatvis 253-254	0.106	6059691,64	571750,32	0.369	6059664,98	571500,73	2010/	Dešinė	kv.m	512	Asfaltbetonis		
Pėsčiųjų takas 255-256	0.349	6059655,64	571538,68	0.354	6059651,31	571536,43	2010/	Kairė	kv.m	10	Asfaltbetonis		
Šaligatvis 257-258	0.360	6059644,52	571535,1	0.495	6059570,22	571419,43	2010/	Kairė	kv.m	267	Asfaltbetonis		

Parengė Vilimas Gintalas

15-Lie-2010 19:45:26



\* 1 0 1 6 7 6 6 7 2 8 \*

Lapas 2 iš 2




**NEKILNOJAMOJO DAIKTO  
KADASTRINIŲ MATAVIMŲ BYLA**

Tomas:	
Nekilnojamojo turto objektas:	<b>Inžinerinis statinys</b>
Bylos Nr.:	
Registro Nr.:	<b>44/1374052</b>
Adresas:	<b>Vilniaus m. sav.</b>
Pavadinimas:	<b><u>II</u> Jungiamasis kelias</b>
	<b>ruožas nuo 0.000 iki 0.511 km</b>
Lapų skaičius:	<b>10</b>

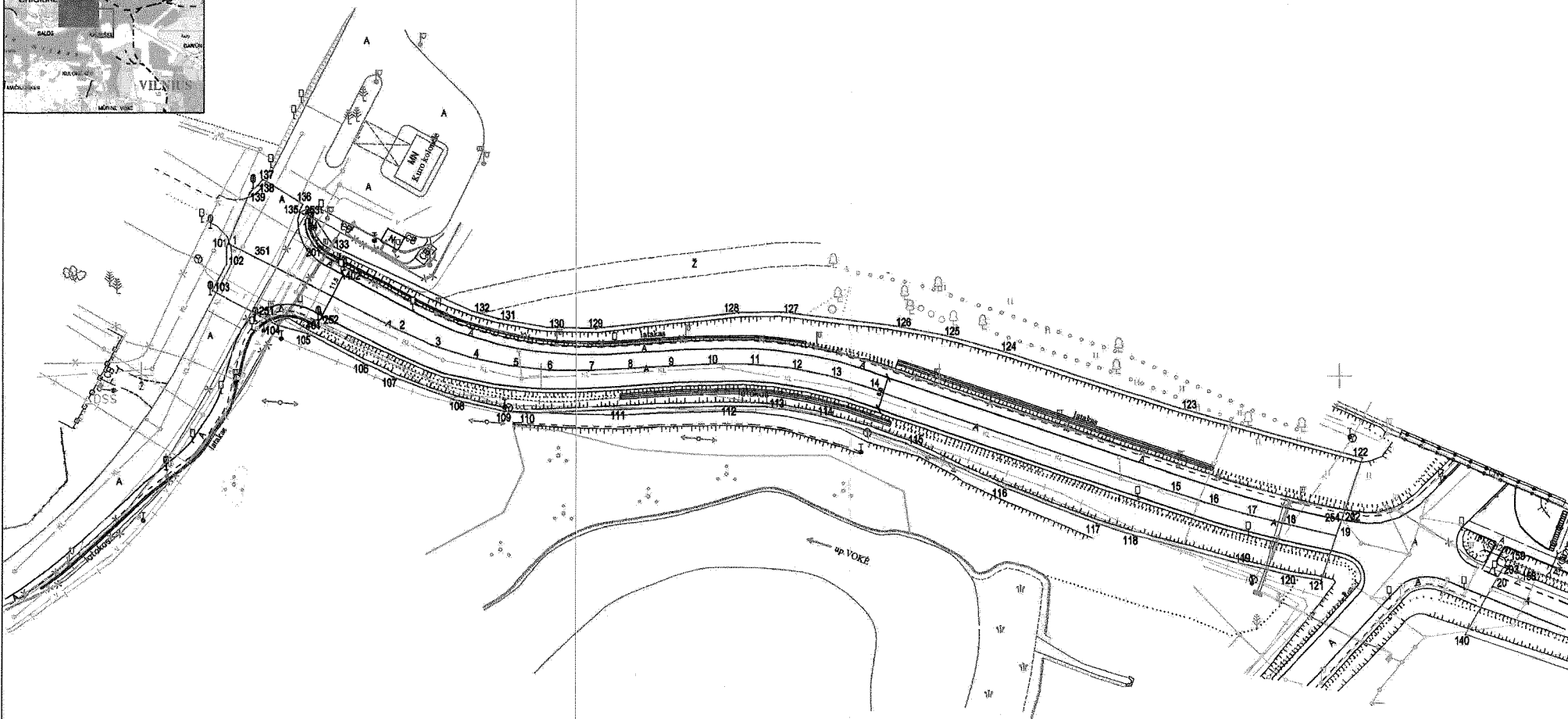
# KADASTRO DUOMENŲ BYLOS VIDAUS APYRAŠAS

Susisiekimo komunikacija	2 Jungiamasis kelias
Savivaldybė	Vilniaus m. sav.
Kelio ruožas	nuo 0.000 iki 0.511 km
Unikalus Nr.	4400-2067-8133

Eil. Nr.	Dokumento pavadinimas, Nr.	Dokumento data	Lapo numeris	Lapų skaičius	Pastabos
1	2	3	4	5	6
1	Kelio planas	2010-07-09	1÷2	2	
2	Kelio ir jo sudėtinių dalių kadastro duomenys, 1Kg forma	2010-07-09	3	1	
3	Kelio ir jo sudėtinių dalių kadastro duomenys, 1K forma	2010-07-09	4	1	
4	Kelio ir jo sudėtinių dalių įkainojimas (perkainojimas), 2K forma	2010-07-09	5÷6	2	
5	Kelio važiuojamosios dalies ir žemės sankasos kadastro duomenys, 3K forma	2010-07-09	7	1	
6	Kelio sankryžų, tiltų, viadukų, estakadų, pralaidų, autobusų sustojimo ir poilsio aikštelių, šviesoforų, kelio oro sąlygų stebėjimo ir transporto apskaitos įrenginių kadastro duomenys, 4K forma	2010-07-09	8	1	
7	Kelio atitvarų, triukšmo sienučių, želdynų, pėsčiųjų ir dviračio takų kadastro duomenys, 5K forma	2010-07-09	9	1	
8	Statybos leidimas Nr. IT/569/09-0290	2009-06-08	10	1	
	Iš viso:			10	






# KELIO PLANAS M 1:1000



X=6059600  
Y=571200

INŽINERINIO STATINIO RIBOS  
PAŽYMĖTOS KADASTRO ŽEMELAPYJE  
*20-12-06*  
data  
Vilniaus miesto savivaldybės tarybos  
sprendimu Nr. 1063-(1024) išduota 2009-05-05, Nr. 2M-M-958

Kelias (gatvė)	2 jungiamasis kelias		
Kaimas (miestelis)			
Miestas (rajonas)	Grigiškės		
Savivaldybė	Vilniaus m.		
<div><div><b>KELIO LINIJA</b></div><div><b>UAB "KELIO LINIJA"</b> Licencijos Nr. G-1063-(1024), išduota 2009-05-05, Nr. 2M-M-958</div></div>			
Pareigos	Pasirašas	Vardas ir pavardė	Data
Direktorius		Vytautas Rudaitis	2010-07-09
Matininkas		Vilimas Gintalas	2010-07-09

# KELIO PLANAS M 1:1000


Kelias (gatvė)	2 Jungiamasis kelias
Kaimas (miestelis)	
Miestas (rajonas)	Grigiškės
Savivaldybė	Vilniaus m.

## KOORDINAČIŲ ŽINIARAŠTIS

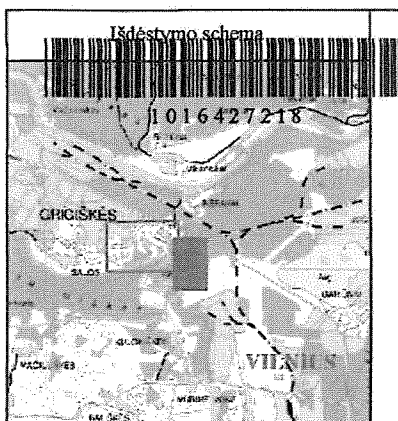
Koordinatų sistema LKS 94						
Kelio riba			Kelio ašis			
Taško Nr.	X	Y	Taško Nr.	Kilometras	X	Y
101	6059732.01	571221.46	1	0.000	6059732.87	571221.83
102	6059727.66	571221.41	2	0.047	6059711.79	571263.54
103	6059721.06	571217.90	3	0.057	6059707.74	571272.68
104	6059712.54	571233.96	4	0.067	6059704.64	571282.19
105	6059710.36	571241.75	5	0.077	6059702.53	571291.96
106	6059703.10	571255.70	6	0.087	6059701.42	571301.90
107	6059699.72	571262.94	7	0.097	6059701.34	571311.90
108	6059694.18	571278.21	8	0.107	6059701.84	571321.89
109	6059691.20	571290.72	9	0.117	6059702.34	571331.88
110	6059690.71	571296.40	10	0.127	6059702.85	571341.86
111	6059691.68	571320.07	11	0.137	6059702.91	571351.86
112	6059692.49	571346.16	12	0.147	6059702.00	571361.82
113	6059692.25	571356.58	13	0.157	6059700.15	571371.65
114	6059690.35	571368.73	14	0.167	6059697.36	571381.25
115	6059683.33	571391.50	15	0.246	6059671.61	571456.65
116	6059672.38	571415.63	16	0.256	6059668.54	571466.17
117	6059663.31	571439.26	17	0.266	6059665.78	571475.78
118	6059660.40	571448.42	18	0.276	6059663.35	571485.48
119	6059653.71	571473.31	19	0.290	6059660.13	571499.07
120	6059650.38	571487.28	20	0.331	6059647.49	571538.17
121	6059649.00	571495.27	21	0.407	6059619.13	571608.39
122	6059679.52	571505.68	22	0.417	6059614.94	571617.47
123	6059692.04	571459.86	23	0.427	6059609.88	571626.10
124	6059706.50	571414.73	24	0.437	6059604.02	571634.20
125	6059710.31	571400.73	25	0.511	6059556.87	571690.62
126	6059712.52	571388.53				
127	6059715.79	571360.18				
128	6059715.66	571349.37				
129	6059711.82	571313.89				
130	6059712.13	571301.54				
131	6059714.25	571289.25				
132	6059716.08	571282.82				
133	6059731.99	571248.29				
134	6059738.57	571243.93				
135	6059740.79	571239.50				
136	6059742.68	571240.44				
137	6059748.80	571230.41				
138	6059747.35	571229.29				
139	6059745.50	571227.25				
140	6059635.61	571531.39				
141	6059619.93	571577.63				
142	6059609.99	571606.95				
143	6059604.86	571617.04				
144	6059598.20	571627.12				
145	6059569.79	571661.97				
146	6059568.92	571662.27				
147	6059548.40	571680.96				
148	6059546.92	571682.30				
149	6059566.11	571698.34				
150	6059575.67	571688.34				

Žiniaraštį sudarė:

Matininkas  
(Vykdytojo pareigos)

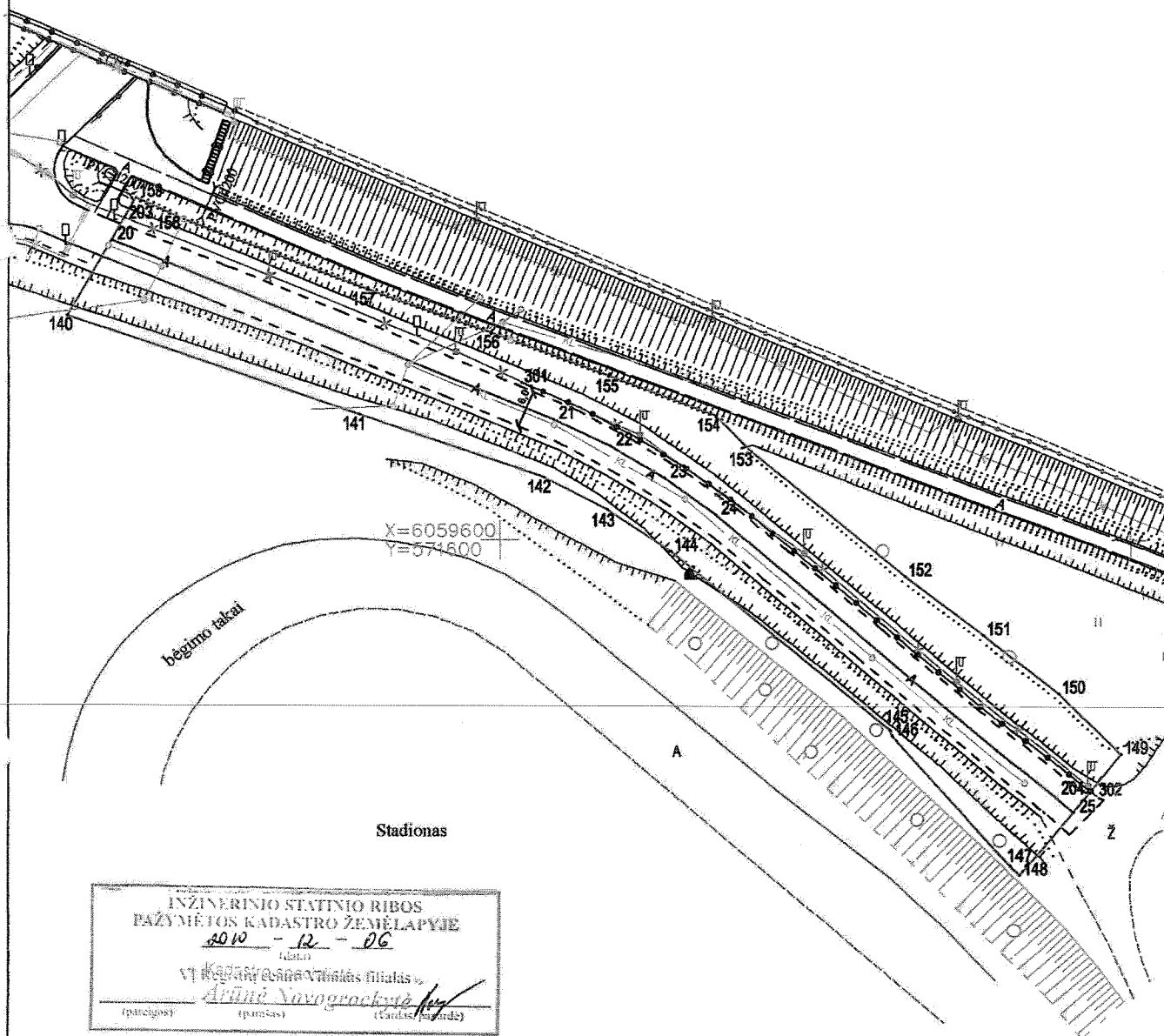


Vilimas Gintalas  
(Vardas ir pavardė)



## KELIO PLANAS

M 1:1000







INŽINERINIO STATINIO RIBOS  
PAŽYMĖTOS KADASTRO ŽEMĖLAPYJE

2010 - 12 - 06

VI Kauno rajono savivaldybės teritorijos planavimo skyriaus vedantis

(paraišius) (pirmas) (vardas/pavardė)

Kelias (gatvė)	2 jungiamasis kelias		
Kaimas (miestelis)			
Miestas (rajonas)	Grigiškės		
Savivaldybė	Vilniaus m.		
	 <b>KELIO LINIJA</b> UAB "KELIO LINIJA"		A.V.
Licencijos Nr. G-1063-(1024), išduota 2009-05-05, Nr. 2M-M-958			
Pareigos	Parasas	Vardas ir pavardė	Data
Direktorius		Vytautas Rudaitis	2010-07-09
Matininkas		Vilimas Gintalas	2010-07-09



**KELIO PLANAS M 1:1000**

Kelias (gatvė)	2 Jungiamasis kelias
Kaimas (miestelis)	
Miestas (rajonas)	Grigiškės
Savivaldybė	Vilniaus m.

## KOORDINAČIŲ ŽINIARAŠTIS


Kelio riba			Kelio ašis			
Taško Nr.	X	Y	Taško Nr.	Kilometras	X	Y
151	6059584.86	571676.89				
152	6059594.20	571664.43				
153	6059613.97	571639.93				
154	6059619.67	571634.27				
155	6059626.11	571617.20				
156	6059632.85	571598.53				
157	6059639.76	571578.95				
158	6059650.76	571549.59				
159	6059654.22	571542.00				

### Žiniaraštij sudarė:

**Matininkas**  
(Vykdymo pareigos)

(Parasas)

**Vilimas Gintalas**  
(Vardas ir pavardė)



## Kelio ir jo sudėtinių dalių kadastro duomenys

Adresas Vilniaus m. sav. Grigiškių m.

Unikalus Nr. 4400-2067-8133

Pavadinimas Jungiamasis kelias

Žymėjimas 2


Paskirtis Kelių

Matavimų data 2010-07-09


## Aprašymas:

Kelias, kelio sudėtinės dalys	Mato vienetas	Kiekis
1	2	3
Kelias	km	0.47
Kelio atitvaros, triukšmo sienutės	m	113
Kelio (gatvės) apšvietimo tinklas	km	0.447
Kelio sankryža	kv. m	277
Pėsčiųjų (dviračių) takas	kv. m	531

Parengė Vilimas Gintalas



A.V.



1K FORMA

**Kelio ir jo sudėtinių dalių kadastro duomenys**

Adresas Vilniaus m. sav. Grigiškių m.

Unikalus Nr. 4400-2067-8133

Pavadinimas Jungiamasis kelias

Žymėjimas 2



Paskirtis Kelių

Matavimų data 2010-07-09

## Aprašymas:

Kelias, kelio sudėtinės dalys	Mato vienetas	Kiekis
1	2	3
Važiuojamoji dalis 1-7	km	0.097
Važiuojamoji dalis 7-19	km	0.194
Važiuojamoji dalis 20-25	km	0.179
Apsauginiai atitvarai 301-302	m	113
Apšvietimo tinklas 201-202	km	0.268
Apšvietimo tinklas 203-204	km	0.179
Šaligatvis 251-252	kv. m	29
Šaligatvis 253-254	kv. m	502
Sankryža 351	kv. m	277

Parengė Vilimas Gintalas

\* 1 0 1 9 0 8 1 7 1 0 \*



## Kelio ir jo sudėtinių dalių įkainojimas (perkainojimas)

Adresas Vilniaus m. sav. Grigiškių m.

Unikalus Nr. 4400-2067-8133

Žymėjimas 2

Pavadinimas Jungiamasis kelias

Paskirtis Kelių

Matavimų data 2010-07-09



Pavadinimas	Vertės nustatymo data	Įkainojimas (I), Perkainojimas (P)	Kasmetinis vertės mažinimo koeficientas	Matavimo vienetas	Kiekis	Kainynas ir lentelė	Vieneto statybos vertė po indeksavimo, Lt	Atkūrimo kaštai (statybinė vertė), Lt	Nusidėvėjimas %	Atkuriamoji vertė, Lt	Vietovės pataisos koeficientas	Vidutinė rinkos vertė, Lt
1	2	3	4	5	6	7	8	9	10	11	12	13
Važiuojamoji dalis 1-7	2010-07-09	1	5	km	0.097	NTK 2010-3.1.6	1299000	126000	0	126000	1	126000
Važiuojamoji dalis 7-19	2010-07-09	1	5	km	0.194	NTK 2010-3.1.6	1299000	252000	0	252000	1	252000
Važiuojamoji dalis 20-25	2010-07-09	1	5	km	0.179	NTK 2010-3.1.6	1493850	267000	0	267000	1	267000
Apšvietimo tinklas 201-202	2010-07-09	1	4	km	0.268	NTK 2010-3.2.14	171000	45800	0	45800	1	45800
Apšvietimo tinklas 203-204	2010-07-09	1	4	km	0.179	NTK 2010-3.2.14	171000	30600	0	30600	1	30600
Šaligatvis 251-252	2010-07-09	1	4	kv. m	29	NTK 2010-3.2.11	92	2670	0	2670	1	2670



\* 1 0 1 9 0 8 1 7 1 3 \*

1	2	3	4	5	6	7	8	9	10	11	12	13
Šaligatvis 253-254	2010-07-09	1	4	kv. m	502	NTK 2010-3.2.11	92	46400	0	46400	1	46400
Viso								770000		770000		770000

Parengė Vilimas Gintalas

# Kelio važiuojamosios dalies ir žemės sankasos kadastro duomenys

Adresas Vilniaus m. sav. Grigiškių m.

Unikalus Nr. 4400-2067-8133

Pavadinimas Jungiamasis kelias

Žymėjimas 2


Paskirtis Kelių

Matavimų data 2010-07-09

Kelio reikšmė Valstybinis Kategorija Ketvirta Eismo juostų skaičius Dvi Kelio ilgis, km. 0.47

Kelio sudėtinės dalies pavadinimas	Ruožo su vienodais kelio dangos ir sankasos plotiais ir tipais pradžia			Ruožo su vienodais kelio dangos ir sankasos plotiais ir tipais pabaiga			Ruožo ilgis, km.	Statybos / rekonstravimo metal	Kelio plotis, m	Kelio sankasos plotis, m	Kelio sankasos tipas	Kelio dangos plotis, m	Kelio dangos tipas
	Piketo Nr.	Koordinatė X	Koordinatė Y	Piketo Nr.	Koordinatė X	Koordinatė Y							
Važiuojamoji dalis 1-7	0.000	6059732,87	571221,83	0.097	6059701,34	571311,9	0.097	2010/	12,5	14	Iškasa	11,5	Asfaltbetonis
Važiuojamoji dalis 7-19	0.097	6059701,34	571311,9	0.290	6059660,13	571499,07	0.194	2010/	9	10,2	Iškasa	8	Asfaltbetonis
Važiuojamoji dalis 20-25	0.331	6059647,49	571538,17	0.511	6059556,87	571690,62	0.179	2010/	9	14,5	Pylimas	6	Asfaltbetonis

Vilimas Gintalas  
Matininkas  
Kvalifikacijos pažymėjimas  
Nr. 2M-M-958



**Kelio sankryžų, tiltų, viadukų, estakadų, pralaidų, autobusų sustojimo ir poilsio aikštelių, šviesoforų, kelio oro sąlygų stebėjimo ir transporto apskaitos įrenginių kadastro duomenys**

Adresas Vilniaus m. sav. Grigiškių m.

Unikalus Nr. 4400-2067-8133

Žymėjimas 2



Pavadinimas Jungiamasis kelias

Paskirtis Kelių

Matavimų data 2010-07-09

Kelio sudėtinės dalies pavadinimas	Piketo Nr.	Koordinatė X	Koordinatė Y	Statybos metai	Medžiaga	Mato vienetas	Kiekis	Kelio pusė	Kliūties pavadinimas
1	2	3	4	5	6	7	8	9	10
Šviesoforas 401	0.029	6059713,85	6059713,85					Dešinė	
Šviesoforas 402	0.029	6059726,27	571250,81					Kairė	
Sankryža 351	0.007	6059729,5	571228,48	2010	Asfaltbetonis	kv. m	277		

Parengė Vilimas Gintalas

# Kelio atitvarų, triukšmo sienučių, želdynų, pėsčiųjų ir dviračių takų, elektros apšvietimo tinklo kadastro duomenys

Adresas Vilniaus m. sav. Grigiškių m.

Pavadinimas Jungiamasis kelias

Unikalus Nr. 4400-2067-8133


Žymėjimas 2

Paskirtis Kelių

Matavimų data 2010-07-09

Kelio sudėtinės dalies pavadinimas	Kelio sudėtinės dalies pradžia			Kelio sudėtinės dalies pabaiga			Statybos/rekonstrukcijos metal	Kelio pusė (kairė, dešinė)	Mato vienetas	Kiekis	Medžiaga	Elektros apšvietimo tinklo tipas	Laidininko skerspjūvis
	Piketo Nr.	Koordinatė X	Koordinatė Y	Piketo Nr.	Koordinatė X	Koordinatė Y							
1	2	3	4	5	6	7	8	9	10	11	12	13	14
Apsauginiai atitvarai 301-302	0.400	6059624,96	571603,34	0.511	6059560,19	571693,39	2010/	Kairė	m	113	Cinkuotas plienas		
Apšvietimo tinklas 201-202	0.022	6059730,18	571245,65	0.290	6059666,48	571501,23	2010/	Kairė	km	0.268		Kabeliniai	iki 4x35
Apšvietimo tinklas 203-204	0.331	6059651,04	571540,19	0.510	6059561,06	571693,01	2010/	Kairė	km	0.179		Kabeliniai	iki 4x35
Šaligatvis 251-252	0.015	6059714,74	571229,8	0.029	6059714,07	571244,94	2010/	Dešinė	kv. m	29	Asfaltbetonis		
Šaligatvis 253-254	0.014	6059740,26	571240,57	0.290	6059664,98	571500,73	2010/	Kairė	kv. m	502	Asfaltbetonis		

Vilimas Gintalas  
Matininkas  
Kvalifikacijos pažymėjimas  
Nr. 2M-M-958



\* 1 0 1 9 0 8 1 7 0 8 \*

Lapas 1 iš 2

78

STR1.07.01.2002  
2 priedas (privalomas)



VILNIAUS MIESTO SAVIVALDYBĖS ADMINISTRACIJA

STATYBOS LEIDIMAS NR. IT/569/09-0290

Unikalus statinio Nr.  
2009.06.08  
VILNIUS

Statytojas LIETUVOS AUTOMOBILIŲ KELIŲ DIREKCIJA PRIE SUSISIEKIMO MINISTERIJOS (188710638); J. BASANA VIČIAUS G. 36/2, VILNIAUS M.; TEL.232 9600, 8 686 10083  
*fizinio asmens vardas, pavardė, a.k., juridinio asmens pavadinimas, įmonės kodas; adresas, telefono Nr.*

Statybos rūšis REKONSTRAVIMAS  
*nauja statyba, rekonstravimas, kapitalinis arba paprastas remontas, NKV tvarkymas*

Statybos objektas KELIAS NR. A1 (I ETAPAS)  
*statinio ir priklausinių tikslus pavadinimas ir paskirtis*

Statybos objektas YPATINGAS  
*ypatingas ar neypatingas*

Statinio techniniai rodikliai:

1. Bendrieji:

bendras plotas	-	m <sup>2</sup>		
statybinis tūris	-	m <sup>3</sup>		
aukštų skaičius (neskaičiuojant pusrūsio, mansardos)	-		vnt., mansarda	NĖRA
statinio aukštis	-	m		
užstatymo tankis	-	%		
užstatymo intensyvumas	-			

2. gyvenamojo namo:

naudingas plotas	-	m <sup>2</sup>	butų skaičius	-	vnt.;
------------------	---	----------------	---------------	---	-------

3. negyvenamojo pastato:

vielių skaičius	-	vnt., arba talpa	-	
produkcijos kiekis per metus	-			

4. tiesinio (inžinerinių tinklų):

bendras ilgis	-	m,		
skersmuo	-	mm,		

5. pagrindinių konstrukcijų medžiaga (konstrukcinis sprendimas):

pamatai	-			
sienos	-			
perdangos	-			
stogas	-			

Statybos adresas {VILNIUS-KAUNAS-KLAIPĖDA KELIO RUOŽAS (PER GRIGIŠKES) TARP 13,3-19,6 KM)  
/GRIGIŠKĖS/

Žemės sklypo kadastrinis Nr. \_\_\_\_\_, registravimo data \_\_\_\_\_

Projekto Nr. \_\_\_\_\_, parengimo metai 2008

Projektą parengė KELPROJEKTAS' UAB (234004210), 0473 / 2008.07.11, I.KANTO G. 25, KAUNAS  
*(įmonė, jos atestato Nr., galiojimo laikas)*

Projekto vadovas SIGITAS PIETERIS, 2537 / 2013.01.28  
*(vardas, pavardė, atestato Nr., galiojimo laikas)*

Projekto ekspertizės vadovas ALGIRDAS ANTANAS BIRETA, 2135 / 2012.12.22  
*(vardas, pavardė, atestato Nr., galiojimo laikas)*

Projekto svarstymo Nuolatinėje statybos komisijoje protokolo Nr. 23 data 2009.06.03

Techninis prižiūrėtojas ARVYDAS JUODIS, 21014 / 2013.03.21  
*(vardas, pavardė, atestato Nr., galiojimo laikas)*

Projekto vykdymo priežiūros vadovas SIGITAS PIETERIS, 2537 / 2013.01.28  
*(vardas, pavardė, atestato Nr., galiojimo laikas)*


**Statytojas privalo:**

1. Griežtai laikytis projekto (įskaitant nustatytą tvarką suderintus jo pakeitimus) ir normatyvinių statybos dokumentų reikalavimų (leidžiamos nuokrypos nuo normatyvinių statybos dokumentų reikalavimų ir jų kompensavimo priemonės nurodytos šiame leidime).
2. Apie statybos rangovo nusamdymą, statybos vadovo ir projekto vykdymo priežiūros vadovo paskyrimą, statybos techninio prižiūrėtojo, projekto vykdymo priežiūros vadovo, statybos vadovo ar rangovo pakeitimą per 3 darbo dienas informuoti statybos valstybinę priežiūrą atliekančią instituciją.
3. Nevykdyti statybos darbų, pasibaigus galiojimo laikui arba sustabdžius jo galiojimą.
4. Leidimą žemės darbams gauti Vilniaus m. Savivaldybės administracijos Energetikos ir ūkio departamento Miesto ūkio skyriuje.
5. Perduoti statybines atliekas jas tvarkančiai įmonei arba jas sutvarkyti regiono aplinkos apsaugos departamento nurodytu būdu.

Leidimas galioja iki 2019.06.08

**IGALIJOTAS VILNIAUS M. SAVIVALDYBĖS  
ADMINISTRACIJOS DIREKTORIAUS  
PAVADUOTOJAS**

*(leidimą išdavusio asmens pareigos)*



**JONAS URBANAVIČIUS**


*(vardas, pavardė)*

Gavau \_\_\_\_\_

*(pavadojo parašas)*

**Algimantas Janušauskas**  
*(leidimą gavusio asmens vardas, pavardė)*

200... m. .... mėn. .... d.



**Vytautas Rudaitis**  
*(Direktorius)*

# **NEKILNOJAMOJO TURTO OBJEKTO KADASTRINIŲ MATAVIMŲ BYLA**

**TOMAS 1**

**Nekilnojamo turto objektas: Inžineriniai statiniai (1 jungiamasis kelias)**  
**Žemės sklypo kadastrinis Nr.:**

**Bylos Nr.:**

**Registro Nr.: 44/1465493**

**Adresas: Vilniaus m. sav., Grigiškių m.**

**Lapų skaičius : 17**



## Kelio ir jo sudėtinių dalių kadastro duomenys

Adresas Vilniaus m. sav. Grigiškių m.

Unikalus Nr. 4400-2244-6904

Žymėjimas

Pavadinimas 1 Jungiamasis kelias

Paskirtis Kelių

Matavimų data 2011-11-11

Aprašymas: Statinio kategorija - ypatingas statinys

Kelias, kelio sudėtinės dalys	Mato vienetas	Kiekis
1	2	3
Automobilių stovėjimo, poilsio aikštelė	kv. m	166.33
Įvažiavimas, nuovaža	kv. m	996.11
Įvažiavimas, nuovaža	vnt.	14
Kelias	km	1.044
Kelio atitvaros, triukšmo sienutės	m	1059.14
Kiti kelio (gatvės) statiniai	kv. m	4.63
Kiti kelio (gatvės) statiniai	vnt.	1
Pėsčiųjų (dviračių) takas	kv. m	2180.55
Pralaida	vnt.	4

Parengė

A.V.




## Originalas

Matininkė  
(pareigos)

(paras 5)

**Agnė Gontytė Filistovič**  
(vardas ir pavardė)



2 lapas

x= 21150  
y= 16550

x= 6060400  
y= 570200

145-A-15

INŽINERINIO STATINIO RIBOS  
PAŽYMĖTOS KADASTRO ŽEMĖLAPYJE

2013-11-04

(data)

VĮ Registrų centro Vilniaus filialas  
Vyresnioji kadastro specialistė

Seme

(parašas) (vardas, pavardė)


Svetlana Gembickienė

Kelias (gatvė)	I jungiamasis kelias
Kaimas (miestelis)	
Miestas	Vilniaus m. (Grigiškės)
Savivaldybė	Vilniaus m. sav.
Kelio ruožas	0.0 km - 1.044 km
Unikalus Nr.	4400-2244-6904



Licencijos Nr. G-675-(666)

Pareigos	Parašas	Vardas, pavardė	Data
Matininkė	<i>[Signature]</i>	Agnė Gontytė Filistovič	2011-11-11
Lapų skaičius	6	Lapo numeris	1



# KELIO PLANAS M1:500

Kelias (gatvė)	I jungiamasis kelias
Kaimas (miestelis)	
Miestas	Vilniaus m. (Grigiskės)
Savivaldybė	Vilniaus m. sav.
Kelio ruožas	0.0 km - 1.044 km
Unikalus Nr.	4400-2244-6904

## KOORDINACIŲ ŽINIARAŠTIS

Koordinacių sistema: LKS-94

Gatvės riba			Gatvės ašis				Gatvės riba			Gatvės ašis			
Taško Nr.	X	Y	Taško Nr.	Atskaitos taško km	X	Y	Taško Nr.	X	Y	Taško Nr.	Atskaitos taško km	X	Y
1	6060353,50	570233,78	64	0,000	6060358,15	570237,77	31	6060714,79	569379,25	94	0,294	6060495,89	569978,85
2	6060380,73	570222,73	65	0,005	6060380,80	570233,48	32	6060712,48	569369,96	95	0,330	6060511,42	569946,26
3	6060401,66	570159,73	66	0,012	6060384,57	570227,39	33	6060706,48	569358,28	96	0,333	6060512,94	569943,06
4	6060407,73	570149,50	67	0,015	6060386,08	570224,96	34	6060698,03	569348,95	97	0,338	6060514,72	569939,30
5	6060410,55	570144,30	68	0,039	6060379,19	570204,80	35	6060688,58	569342,56	98	0,342	6060516,41	569935,73
6	6060414,53	570136,26	69	0,078	6060400,22	570172,55	36	6060681,78	569339,74	99	0,345	6060517,84	569932,72
7	6060435,84	570091,44	70	0,082	6060402,80	570169,00	37	6060670,29	569336,21	100	0,379	6060532,50	569902,00
8	6060478,34	570002,28	71	0,088	6060406,03	570183,51	38	6060681,81	569334,18	101	0,410	6060545,98	569873,72
9	6060475,00	570000,34	72	0,094	6060409,11	570158,48	39	6060651,67	569333,64	102	0,439	6060558,29	569847,91
10	6060486,92	569974,42	73	0,101	6060412,70	570152,25	40	6060643,80	569335,07	103	0,444	6060560,35	569843,61
11	6060489,73	569975,84	74	0,107	6060415,57	570146,98	41	6060639,95	569321,51	104	0,450	6060563,23	569837,58
12	6060576,35	569794,85	75	0,117	6060419,70	570138,74	42	6060651,43	569319,57	105	0,455	6060565,32	569833,22
13	6060583,13	569780,52	76	0,129	6060425,13	570127,35	43	6060662,57	569319,89	106	0,462	6060568,10	569827,39
14	6060588,57	569769,03	77	0,150	6060434,04	570108,70	44	6060671,19	569321,65	107	0,484	6060589,16	569825,19
15	6060591,94	569761,90	78	0,154	6060435,71	570105,15	45	6060683,84	569325,67	108	0,470	6060571,89	569819,90
16	6060593,23	569758,09	79	0,158	6060437,26	570101,84	46	6060695,08	569330,10	109	0,474	6060573,65	569815,85
17	6060594,99	569752,91	80	0,161	6060438,54	570099,12	47	6060704,85	569336,07	110	0,485	6060578,44	569805,93
18	6060598,71	569741,93	81	0,162	6060439,03	570098,09	48	6060713,03	569343,76	111	0,492	6060581,59	569799,58
19	6060600,35	569737,09	82	0,164	6060439,97	570096,08	49	6060720,63	569354,12	112	0,502	6060585,99	569790,95
20	6060601,45	569733,84	83	0,198	6060464,87	570085,01	50	6060726,79	569368,65	113	0,507	6060588,02	569788,96
21	6060646,27	569851,84	84	0,206	6060458,18	570058,12	51	6060728,77	569377,31	114	0,521	6060594,46	569774,31
22	6060654,95	569826,08	85	0,225	6060466,42	570040,94	52	6060739,44	569376,34	115	0,527	6060597,40	569768,56
23	6060667,40	569575,10	86	0,238	6060472,21	570028,85	53	6060741,88	569407,57	116	0,531	6060598,97	569765,48
24	6060671,87	569556,13	87	0,243	6060474,32	570024,39	54	6060735,33	569433,76	117	0,603	6060632,11	569700,73
25	6060667,41	569540,00	88	0,265	6060483,54	570004,92	55	6060706,29	569527,81	118	0,608	6060633,96	569697,11
26	6060664,14	569539,01	89	0,273	6060486,90	569997,80	56	6060700,99	569552,18	119	0,612	6060635,82	569693,50
27	6060671,61	569509,30	90	0,276	6060488,15	569995,17	57	6060674,10	569644,94	120	0,613	6060636,38	569692,39
28	6060686,15	569453,46	91	0,280	6060489,95	569991,39	58	6060666,04	569660,76	121	0,627	6060642,55	569680,11
29	6060697,09	569411,70	92	0,284	6060491,55	569988,01	59	6060583,70	569822,49	122	0,628	6060643,18	569678,86
30	6060703,47	569382,85	93	0,287	6060492,95	569985,07	60	6060424,83	570155,96	123	0,629	6060643,64	569677,94

Agnė Kontytė Filistovič  
(vardas ir pavardė)



2011-11-11  
(data)

145-A-10

2MN

## KELIO PLANAS M1:500

x= 21250  
y= 16400

3 lapas

74/32-0361

x= 6080460  
y= 570000

A1 Vilnius-Kaunas-Klaipėda

INŽINERINIO STATINIO RIBOS  
PAŽYMĖTOS KADASTRO ŽEMĖLAPE

2013-11-04  
(data)  
Vilniaus registro centro Vilniaus filialas  
Vyresnioji kadastro specialistė  
(pareigos) (parašas) (vardas, pavardė)

Svetlana Gembickienė

145-A-14



Licencijos Nr. G-675-(666)

Pareigos	Parašas	Vardas, pavardė	Data
Matininkė	<i>[Signature]</i>	Agnė Gontytė Filistovič	2011-11-11

Lapų skaičius  
6Lapo numeris  
2

Matininko kvalifikacijos  
pažym. nr. 2M-M-957

1 lapas

# KELIO PLANAS M1:500

Kelias (gatvė)	Į jungiamasis kelias
Kaimas (miestelis)	
Miestas	Vilniaus m. (Grigiškos)
Savivaldybė	Vilniaus m. sav.
Kelio ruožas	0,0 km - 1,044 km
Unikalus Nr.	4400-2244-6904

## KOORDINACIŲ ŽINIARAŠTIS

Koordinacių sistema: LKS-94													
Gatvės riba			Gatvės ašis				Gatvės riba			Gatvės ašis			
Taško Nr.	X	Y	Taško Nr.	Atskaitos taško km	X	Y	Taško Nr.	X	Y	Taško Nr.	Atskaitos taško km	X	Y
61	6060417,90	570166,67	124	0,633	6060645,37	569674,44				155	0,790	6060688,44	569523,58
62	6060371,54	570239,03	125	0,635	6060646,24	569672,68				156	0,800	6060690,97	569514,34
63	6060367,45	570245,77	126	0,637	6060647,14	569670,86				157	0,804	6060692,16	569509,77
			127	0,643	6060649,67	569665,45				158	0,813	6060694,32	569501,46
			128	0,646	6060651,02	569662,57				159	0,821	6060696,37	569493,60
			129	0,651	6060652,52	569658,23				160	0,839	6060700,89	569476,26
			130	0,657	6060654,47	569652,27				161	0,857	6060705,50	569458,51
			131	0,658	6060654,92	569650,86				162	0,867	6060712,93	569429,94
			132	0,662	6060656,01	569647,07				163	0,893	6060714,54	569423,84
			133	0,664	6060656,57	569645,14				164	0,897	6060715,48	569420,32
			134	0,667	6060657,17	569643,07				165	0,900	6060716,30	569417,27
			135	0,669	6060657,74	569641,08				166	0,903	6060717,10	569414,07
			136	0,671	6060658,32	569639,07				167	0,911	6060719,06	569408,23
			137	0,675	6060659,46	569635,12				168	0,921	6060721,15	569397,26
			138	0,693	6060664,09	569617,38				169	0,930	6060721,85	569388,16
			139	0,718	6060670,43	569593,04				170	0,932	6060722,01	569385,98
			140	0,722	6060671,44	569589,16				171	0,940	6060721,42	569378,23
			141	0,724	6060671,83	569587,66				172	0,947	6060719,82	569370,83
			142	0,725	6060672,03	569586,89				173	0,953	6060718,02	569365,54
			143	0,729	6060673,21	569582,39				174	0,958	6060715,76	569360,76
			144	0,734	6060674,45	569577,64				175	0,967	6060711,16	569353,22
			145	0,737	6060675,23	569574,64				176	0,973	6060707,54	569348,73
			146	0,754	6060679,35	569558,87				177	0,983	6060700,15	569341,96
			147	0,765	6060681,89	569547,74				178	0,986	6060698,10	569339,25
			148	0,768	6060682,77	569544,53				179	0,993	6060691,69	569336,88
			149	0,770	6060683,25	569542,76				180	0,995	6060689,18	569335,53
			150	0,772	6060683,66	569541,25				181	1,004	6060681,56	569332,71
			151	0,774	6060684,21	569539,21				182	1,017	6060689,20	569328,79
			152	0,779	6060685,57	569534,18				183	1,024	6060681,65	569327,24
			153	0,780	6060685,82	569533,25				184	1,031	6060655,30	569326,83
				0,781	6060686,10	569532,24				185	1,036	6060648,04	569327,35
										186	1,044	6060641,98	569328,67

Agnė Contytė Filistovič  
(vėrus ir parėdė)



2011-11-11  
(data)

145-A-9

7/32-0360

x= 21350

y= 16200

## KELIO PLANAS M1:500

x= 6060600

y= 569850

73/32-0360

INŽINERINIO STATINIO RIBOS  
PAŽYMĖTOS KADASTRO ŽEMELAPYJE

2013-11-29

(data)

VI Registrų centro Vilniaus filialas

Vyresnioji kadastro specialistė

(pareigos)

(parašas)

(vardas, pavardė)

Svetlana Gembickienė

x= 6060550

y= 569950

Krūmynai



Licenzijos Nr. G-675-(666)

Pareigos	Parašas	Vardas, pavardė	Data
Matininkė	<i>[Signature]</i>	Agnė Gontyte Filistovič	2011-11-11
Lapų skaičius		Lapo numeris	
6		3	

LIETUVOS RESPUBLIKA  
Uždarųjų  
akcinių bendrovių  
„Geokada“  
UAB  
Matininko kvalifikacijos  
pažym. nr. 2011-M-957

7/32-0359

## KELIO PLANAS M1:500

x= 21400  
y= 18050

met.

INŽINERINIO STATINIO RIBOS  
PAŽYMĖTOS KADASTRO ŽEMELAPYJE  
2011-11-04

VI Registrų centro Vilniaus filialas  
Vyresnioji kadastro specialistė  
(parašas) (vardas, pavardė)

Sveiklė Gembickienė



Licencijos Nr. G-675-(666)

Pareigos	Parašas	Vardas, pavardė	Data
Matininkė	<i>[Signature]</i>	Agnė Gontytė Filistovič	2011-11-11
Lapų skaičius	Lapo numeris		
6	4		



Matininkė ir pareiškėja  
pažym. nr. 2M-M-957

I jungiamasis kelias

2MG



# KELIO PLANAS M1:500



x= 6080750  
y= 569400

Kauno Vokės g.

I jungiamasis kelias



144-B-12

6 lapas

4 lapas

INŽINERINIS STATINIO RIBOS  
PAŽYMĖTOS KADASTRO ŽEMELAPYJE  
3013-41-04  
(Gimn)  
VI Regioninio Vilniaus filialas  
Vyresnioji inžinierė specialistė  
(pareigos) (parašas) (vardas, pavardė)  
Gembickienė

A1 Vilnius-Kaunas-Klaipėda

 Geokada Licencijos Nr. G-675-(666)				
Pareigos	Parašas	Vardas, pavardė	Data	
Matininkė	<i>[Signature]</i>	Agnė Gontytė Pilistovė	2011-11-11	
Lapų skaičius	Lapo numeris		Matininkės kvalifikacijos pažym. nr.2M-M-957	
6	5			

# KELIO PLANAS M1:500

73/32-0358

144-B-11

viadukas virš kelio

Vokė

5 lapas

INŽINERINIO STATINIO RIBOS  
PAŽYMĖTOS KADASTRO ŽEMĖLAPYJE  
2013 m. II mėn. 04 d.  
Vilniaus miesto savivaldybės administracijos  
Vilniaus registro centro Vilniaus filialas  
Vyresnioji kadastro specialistė *Skarb*  
(pareigis) (parašas) (vardas, pavardė)

Svetlana Genbickienė

**Geokada**  
Licencijos Nr. G-675-(666)

Pareigos	Parašas	Vardas, pavardė	Data
Matininkė	<i>Agne</i>	Agne Gontyte Filistovič	2011-11-11
Lapų skaičius	6	Lapo numeris	6

Matavimo kvadrifikacijos pažym. nr. 2M-M-957

(juridinio asmens, atlikusio kadastrinius matavimus, pavadinimas)

## KELIO IR JO SUDĖTINIŲ DALIŲ KADASTRO DUOMENYS

2011.11.11

(data)

Adresas	Kelias (gatvė)	1 jungiamasis kelias
	Kaimas (miestelis)	
	Miestas	Vilniaus m. (Grigiškės)
	Savivaldybė	Vilniaus m. sav.
	Kelio ruožas	0,0 km - 1.044 km
	Paskirtis	Kelių
	Reikšmė	Valstybinis
	Kategorija	IV kategorija
	Eismo juostų skaičius	2
	Unikalus Nr.	4400-2244-6904
	Baigtumas	100%
	Statinio kategorija	Ypatingas

[illegible]

**Matininkė**  
(vykdytojo pareigos)



Agnė Gontytė Filistovič  
(vardas ir pavardė)

(data)

Grigiškių m., Vilniaus m. sav.

(kelio ir jo sudėtinių dalių adresas)

**Unikalus Nr. 4400-2244-6904**

[illegible]

(પ્રારંભ)

Agnė Gontytė Filistovič  
(vardas ir pavardė)

# UAB "Geokada"

(juridinio asmens, atlikusio kadastrinius matavimus, pavadinimas)

3K forma

## KELIO VAŽIUOJAMOSIOS DALIES IR ŽEMĖS SANKASOS KADASTRO DUOMENYS

2011.11.11

(data)

Valstybinės reikšmės kelias - Jungiamasis kelias

(kelio reikšmė, numeris ir pavadinimas)

Unikalus Nr. 4400-2244-6904

Kelio sudėtinės dalies pavadinimas	Ruožo su vienodais kelio dangos ir sankasos pločiais ir tipais pradžia				Ruožo su vienodais kelio dangos ir sankasos pločiais ir tipais pabaiga				Ruožo ilgis, m	Statybos metai	Kelio plotis, m	Kelio sankasos plotis, m	Kelio sankasos tipas	Kelio dangos plotis, m	Kelio dangos tipas
	atskaitos duomenys ašyje		koordinatė		atskaitos duomenys ašyje		koordinatė								
	taško Nr.	km	X	Y	taško Nr.	km	X	Y							
1	2	3	4	5	6	7	8	9	10	11	12	13	14	15	16
Kelias	64	0,000	6060358,15	570237,770	82	0,164	6060439,97	570096,08	164	2011	18,00	-	-	8,00	Asfaltbet.
	82	0,164	6060439,97	570096,08	85	0,225	6060466,42	570040,94	61	2011	18,00	-	-	11,00	Asfaltbet.
	85	0,225	6060466,42	570040,94	88	0,265	6060483,54	570004,92	40	2011	18,00	-	-	8,00	Asfaltbet.
	88	0,265	6060483,54	570004,92	94	0,294	6060495,89	569978,85	29	2011	22,00	-	-	8,00	Asfaltbet.
	94	0,294	6060495,89	569978,85	116	0,531	6060598,97	569765,48	237	2011	19,00	-	-	8,00	Asfaltbet.
	116	0,531	6060598,97	569765,48	148	0,768	6060682,77	569544,53	237	2011	24,00	-	-	8,00	Asfaltbet.
	148	0,768	6060682,77	569544,53	171	0,940	6060721,42	569378,23	172	2011	41,00	-	-	8,00	Asfaltbet.
	171	0,940	6060721,42	569378,23	186	1,044	6060641,98	569328,67	104	2011	14,00	-	-	9,00	Asfaltbet.
Iš viso (kelio):									1044						

Matininkė

(vykdytojo pareigos)



(parašas)

Agnė Gontytė Filistovič

(vardas ir pavardė)

# UAB "Geokada"

(juridinio asmens, atlikusio kadastrinius matavimus, pavadinimas)

4K forma

## KELIO SANKRYŽŲ, TILTŲ, VIADUKŲ, ESTAKADŲ, PRALAIĐŲ, AUTOBUSŲ SUSTOJIMO IR POILSIO AIKŠTELIŲ, ŠVIESOFORŲ, KELIO ORO SĄLYGŲ STEBĖJIMO IR TRANSPORTO APSKAITOS ĮRENGINIŲ KADASTRO DUOMENYS

2011.11.11

(data)

Valstybinės reikšmės kelias - Jungiamasis kelias

(kelio reikšmė, numeris ir pavadinimas)

Unikalus Nr. 4400-2244-6904

Kelio sudėtinės dalies pavadinimas	Ataskaitos duomenys ašyse		Centro koordinatė		Statybos metai	Medžiaga	Markė (tipas)	Mato vienetas	Kiekis	Kelio pusė	Kliūtys pavadinimas (upė, kelias ar kt.)
	taško Nr.	km	X	Y							
1	2	3	4	5	6	7	8	9	10	11	12
Pralaida	109	0,474	6060573,65	569815,85	2011	Metalas	Ø 3720x2440 mm	vnt	1	skersai	kanalas
	143	0,729	6060680,62	569583,54	2011	Plastikas	Ø 500 mm	vnt	1	dešinė	griovys
	153	0,780	6060669,63	569527,63	2011	Plastikas	Ø 800 mm	vnt	1	kairė	griovys
	169	0,930	6060721,85	569388,16	2011	Plastikas	Ø 1000 mm	vnt	1	skersai	griovys
Iš viso (pralaidų):								vnt	4		
Nuovaža	79	0,158	6060441,61	570103,89	2011	Asfaltbetonis	-	m2	19,19	dešinė	-
	91	0,280	6060494,81	569993,70	2011	Asfaltbetonis	-	m2	28,62	dešinė	-
	97	0,338	6060521,76	569942,64	2011	Asfaltbetonis	-	m2	57,23	dešinė	-
	105	0,455	6060572,59	569836,21	2011	Asfaltbetonis	-	m2	135,88	dešinė	-
	125	0,635	6060653,18	569676,12	2011	Asfaltbetonis	-	m2	100,92	dešinė	-
	130	0,657	6060662,32	569655,23	2011	Asfaltbetonis	-	m2	107,19	dešinė	-
	143	0,729	6060684,20	569586,28	2011	Asfaltbetonis	-	m2	103,56	dešinė	-
	149	0,770	6060693,56	569547,32	2011	Asfaltbetonis	-	m2	45,17	dešinė	-
	118	0,608	6060629,53	569694,83	2011	Asfaltbetonis	-	m2	17,29	kairė	-
	124	0,633	6060641,20	569672,38	2011	Asfaltbetonis	-	m2	14,95	kairė	-

Matininkė

(vykdytojo pareigos)



(parašas)

Agnė Gontytė Filistovič

(vardas ir pavardė)

2011.11.11

(दस्ता)

## Valstybinės reikšmės kelias - Jungiamasis kelias

(kelio reikšmė, numeris ir pavadinimas)

Unikalus Nr. 4400-2244-6904

[illegible]

## Matininkė

(vykdytojo pareigos)



(parasitic)

Agne Gontyte Filistovic

(vardas ir pavardė)

# UAB "Geokada"

(juridinio asmens, atlikusio kadastrinius matavimus, pavadinimas)

5K forma

## KELIO ATITVARŲ, TRIUKŠMO SIENUČIŲ, ŽELDYNŲ, PĖSČIŲJŲ IR DVIRAČIO TAKŲ KADASTRO DUOMENYS

2011.11.11

(data)

Valstybinės reikšmės kelias - Jungiamasis kelias

(kelio reikšmė, numeris ir pavadinimas)

Unikalus Nr. 4400-2244-6904

Kelio sudėtinės dalies pavadinimas	Kelio sudėtinės dalies pradžia				Kelio sudėtinės dalies pabaiga				Statybos metai	Medžiaga	Markė (tipas)	Matavimo vienetas	Kiekis	Kelio pusė (dešinė, kairė)	Ilgis, m
	atskaitos duomenys ašyje		pradžios koordinatės		atskaitos duomenys ašyje		pabaigos koordinatės								
	taško Nr.	km	X	Y	taško Nr.	km	X	Y							
1	2	3	4	5	6	7	8	9	10	11	12	13	14	15	16
Šaligatvis	64	0,000	6060358,15	570237,77	67	0,015	6060366,08	570224,96	2011	Cement. plyt.	-	m2	37,62	dešinė	-
	77	0,150	6060434,04	570108,70	78	0,154	6060435,71	570105,15	2011	Bet. trinkelės	-	m2	13,82	dešinė	-
	81	0,162	6060439,03	570098,09	90	0,276	6060488,15	569995,17	2011	Cement. plyt.	-	m2	198,37	dešinė	-
	92	0,284	6060491,55	569988,01	96	0,333	6060512,94	569943,06	2011	Cement. plyt.	-	m2	78,35	dešinė	-
	98	0,342	6060516,41	569935,73	104	0,450	6060563,23	569837,58	2011	Cement. plyt.	-	m2	206,00	dešinė	-
	106	0,462	6060568,10	569827,39	121	0,627	6060642,55	569680,11	2011	Cement. plyt.	-	m2	288,20	dešinė	-
	127	0,643	6060649,67	569665,45	129	0,651	6060652,52	569658,23	2011	Cement. plyt.	-	m2	9,70	dešinė	-
	133	0,664	6060656,57	569645,14	142	0,725	6060672,03	569586,89	2011	Cement. plyt.	-	m2	105,76	dešinė	-
	144	0,734	6060674,45	569577,64	148	0,768	6060682,77	569544,53	2011	Cement. plyt.	-	m2	53,43	dešinė	-
	150	0,772	6060683,66	569541,25	164	0,897	6060715,48	569420,32	2011	Cement. plyt.	-	m2	305,99	dešinė	-
	171	0,940	6060721,42	569378,23	186	1,044	6060641,98	569328,67	2011	Betonas	-	m2	158,59	dešinė	-
	64	0,000	6060358,15	570237,77	82	0,164	6060439,97	570096,08	2011	Cement. plyt.	-	m2	283,35	kairė	-
	110	0,485	6060578,44	569805,93	114	0,521	6060594,46	569774,31	2011	Bet. trinkelės	-	m2	58,79	kairė	-

Matininkė

(vykdytojo pareigos)



(parašas)

Agnė Gontytė Filistovič

(vardas ir pavardė)



# UAB "Geokada"

5K forma

(juridinio asmens, atlikusio kadastrinius matavimus, pavadinimas)

## KELIO ATITVARŲ, TRIUKŠMO SIENUČIŲ, ŽELDYNŲ, PĖSČIŲJŲ IR DVIRAČIO TAKŲ KADASTRO DUOMENYS

2011.11.11

(data)

Valstybinės reikšmės kelias - Jungiamasis kelias

(kelio reikšmė, numeris ir pavadinimas)

Unikalus Nr. 4400-2244-6904

Kelio sudėtinės dalies pavadinimas	Kelio sudėtinės dalies pradžia				Kelio sudėtinės dalies pabaiga				Statybos metai	Medžiaga	Markė (tipas)	Matavimo vienetas	Kiekis	Kelio pusė (dešinė, kairė)	Ilgis, m
	atskaitos duomenys ašyje		pradžios koordinatės		atskaitos duomenys ašyje		pabaigos koordinatės								
	taško Nr.	km	X	Y	taško Nr.	km	X	Y							
1	2	3	4	5	6	7	8	9	10	11	12	13	14	15	16
Šaligatvis	114	0,521	6060594,46	569774,31	117	0,603	6060632,11	569700,73	2011	Cement. plyt.	-	m2	135,54	kairė	-
	119	0,612	6060635,82	569693,50	123	0,629	6060643,64	569677,94	2011	Bet. trinkelės	-	m2	23,29	kairė	-
	126	0,637	6060647,14	569670,86	132	0,662	6060656,01	569647,07	2011	Cement. plyt.	-	m2	35,66	kairė	-
	136	0,671	6060658,32	569639,07	140	0,722	6060671,44	569589,16	2011	Cement. plyt.	-	m2	78,81	kairė	-
	152	0,779	6060685,57	569534,18	154	0,781	6060686,10	569532,24	2011	Bet. trinkelės	-	m2	18,04	kairė	-
	171	0,940	6060721,42	569378,23	179	0,993	6060691,69	569336,88	2011	Betonas	-	m2	47,89	kairė	-
	179	0,993	6060691,69	569336,88	186	1,044	6060641,98	569328,67	2011	Cement. plyt.	-	m2	43,35	kairė	-
Iš viso (šaligatvio):												m2	2180,55		
Kelio atitvarai	84	0,206	6060458,18	570058,12	87	0,243	6060474,32	570024,39	2011	Metalas	-	m	37,75	dešinė	-
	85	0,225	6060466,42	570040,94	89	0,273	6060486,90	569997,80	2011	Metalas	-	m	48,15	dešinė	-
	93	0,287	6060492,95	569985,07	95	0,330	6060511,42	569946,26	2011	Metalas	-	m	42,81	dešinė	-
	106	0,462	6060568,10	569827,39	113	0,507	6060588,02	569786,96	2011	Metalas	-	m	48,47	dešinė	-
	107	0,464	6060569,16	569825,19	112	0,502	6060585,99	569790,95	2011	Metalas	-	m	40,43	dešinė	-

Matininkė

(vykdytojo pareigos)



(parašas)

Agnė Gontytė Filistovič

(vardas ir pavardė)

# UAB "Geokada"

5K forma

(juridinio asmens, atlikusio kadastrinius matavimus, pavadinimas)

## KELIO ATITVARŲ, TRIUKŠMO SIENUČIŲ, ŽELDYNŲ, PĖSČIŲJŲ IR DVIRAČIO TAKŲ KADASTRO DUOMENYS

2011.11.11

(data)

Valstybinės reikšmės kelias - Jungiamasis kelias

(kelio reikšmė, numeris ir pavadinimas)

Unikalus Nr. 4400-2244-6904

Kelio sudėtinės dalies pavadinimas	Kelio sudėtinės dalies pradžia				Kelio sudėtinės dalies pabaiga				Statybos metai	Medžiaga	Markė (tipas)	Matavimo vienetas	Kiekis	Kelio pusė (dešinė, kairė)	Ilgis, m
	atskaitos duomenys ašyje		pradžios koordinatės		atskaitos duomenys ašyje		pabaigos koordinatės								
	taško Nr.	km	X	Y	taško Nr.	km	X	Y							
1	2	3	4	5	6	7	8	9	10	11	12	13	14	15	16
Kelio atitvarai	133	0,664	6060656,57	569645,14	142	0,725	6060672,03	569586,89	2011	Metalas	-	m	60,02	dešinė	-
	135	0,669	6060657,74	569641,08	140	0,722	6060671,44	569589,16	2011	Metalas	-	m	53,61	dešinė	-
	144	0,734	6060674,45	569577,64	148	0,768	6060682,77	569544,53	2011	Metalas	-	m	34,35	dešinė	-
	150	0,772	6060683,66	569541,25	163	0,893	6060714,54	569423,84	2011	Metalas	-	m	136,46	dešinė	-
	151	0,774	6060684,21	569539,21	164	0,897	6060715,48	569420,32	2011	Metalas	-	m	136,70	dešinė	-
	166	0,903	6060717,10	569414,07	171	0,940	6060721,42	569378,23	2011	Metalas	-	m	51,96	dešinė	-
	64	0,000	6060358,15	570237,77	80	0,161	6060438,54	570099,12	2011	Metalas	-	m	159,34	kairė	-
	103	0,444	6060560,35	569843,61	111	0,492	6060581,59	569799,58	2011	Metalas	-	m	48,95	kairė	-
	120	0,613	6060636,38	569692,39	122	0,628	6060643,18	569678,86	2011	Metalas	-	m	15,14	kairė	-
	126	0,637	6060647,14	569670,86	132	0,662	6060656,01	569647,07	2011	Metalas	-	m	24,24	kairė	-
	138	0,693	6060664,09	569617,36	139	0,718	6060670,43	569593,04	2011	Metalas	-	m	25,13	kairė	-
	157	0,804	6060692,16	569509,77	165	0,900	6060716,30	569417,27	2011	Metalas	-	m	95,63	kairė	-
Iš viso (kelio atitvarų):												m	1059,14		

Matininkė

(vykdytojo pareigos)



(parašas)

Agnė Gontytė Filistovič

(vardas ir pavardė)

UAB "Geokada"

(juridinio asmens, atlikusio kadastrinius matavimus, pavadinimas)

5K forma

**KELIO ATITVARŲ, TRIUKŠMO SIENUČIŲ, ŽELDYNŲ,  
PĖSČIŲJŲ IR DVIRAČIO TAKŲ  
KADASTRO DUOMENYS**

2011.11.11

(data)

Valstybinės reikšmės kelias - Jungiamasis kelias


(kelio reikšmė, numeris ir pavadinimas)

Unikalus Nr. 4400-2244-6904

Kelio sudėtinės dalies pavadinimas	Kelio sudėtinės dalies pradžia				Kelio sudėtinės dalies pabaiga				Statybos metai	Medžiaga	Markė (tipas)	Matavimo vienetas	Kiekis	Kelio pusė (dešinė, kairė)	Ilgis, m
	atskaitos duomenys ašyje		pradžios koordinatės		atskaitos duomenys ašyje		pabaigos koordinatės								
	taško Nr.	km	X	Y	taško Nr.	km	X	Y							
1	2	3	4	5	6	7	8	9	10	11	12	13	14	15	16
Atraminė sienutė	67	0,015	6060366,08	570224,96	78	0,154	6060435,71	570105,15	2011	Monol.gelžbet.	-	m	139,92	dešinė	-
	179	0,993	6060691,69	569336,88	186	1,044	6060641,98	569328,67	2011	Monol.gelžbet.	-	m	47,37	kairė	-
Iš viso (atraminės sienutės):												m	187,29		
Akustinė sienutė	131	0,658	6060654,92	569650,86	141	0,724	6060671,83	569587,66	2011	Monol.gelžbet.	-	m	69,42	dešinė	-
Iš viso (akustinės sienutės):												m	69,42		

Matininkė

(vykdytojo pareigos)



(parašas)

Agnė Gontytė Filistovič

(vardas ir pavardė)





# **NEKILNOJAMOJO TURTO OBJEKTO KADASTRINIŲ MATAVIMŲ BYLA**

**TOMAS 1**

Nekilnojamo turto objektas: **Inžineriniai statiniai (gatvė)**  
Žemės sklypo kadastrinis Nr.:

Bylos Nr.:

Registro Nr.: **44/1465499**

Adresas: **Vilniaus m. sav., Vilniaus m., Santakos g.**

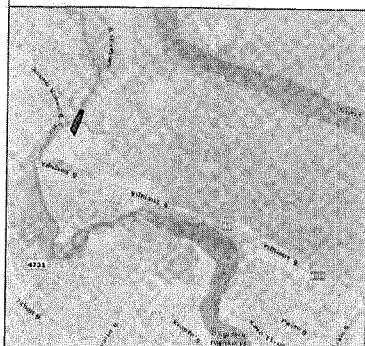
Lapų skaičius : **7**

[illegible]

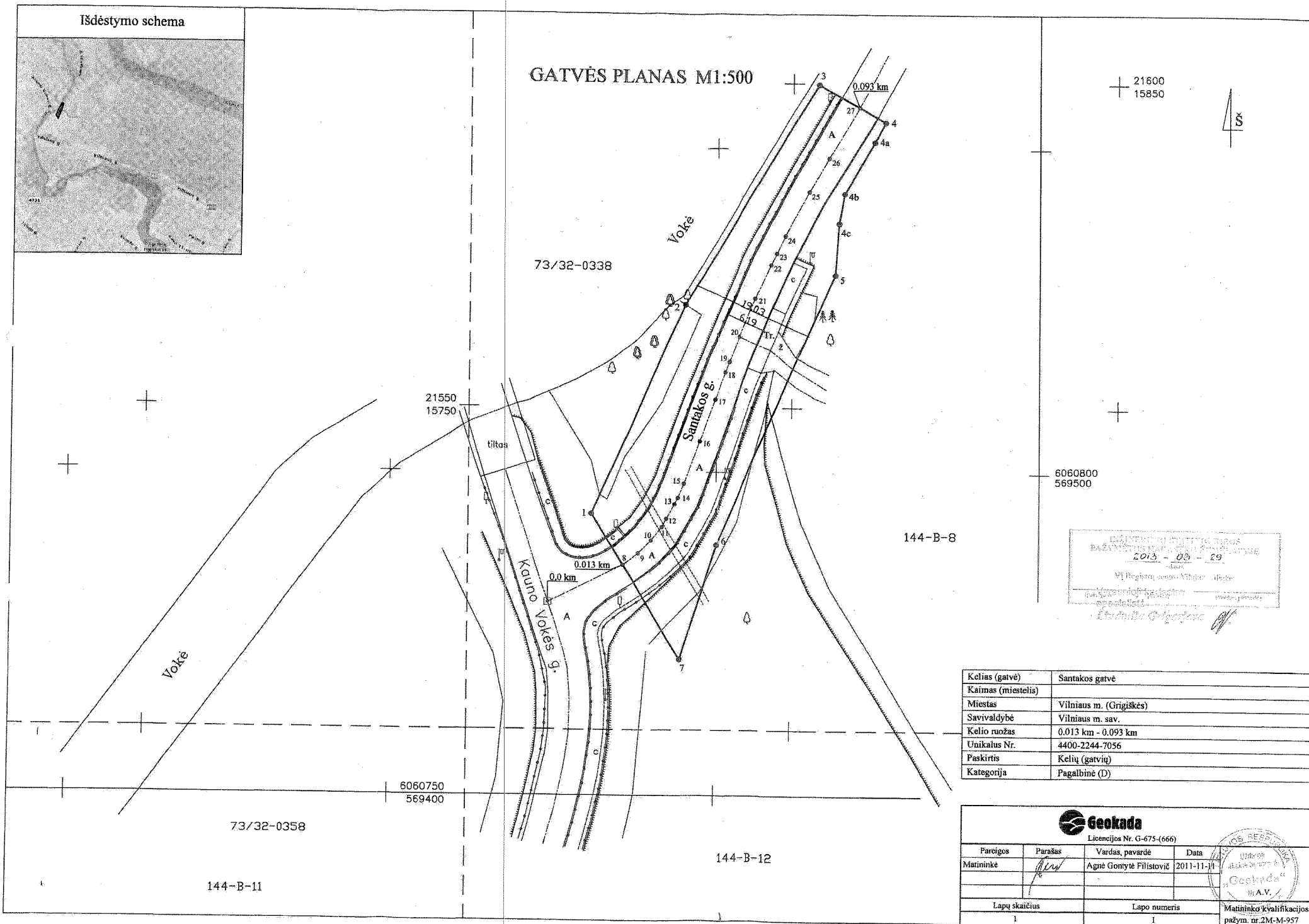
(parasas)

Agnė Gontytė Filistovič  
(vardas ir pavardė)

Išdėstymo schema



GATVĖS PLANAS M1:500



21600  
15850



6060800  
569500

144-B-8

UAB "GEOKADA" UAB  
BŪVŲ INŽINIERIAI  
2013 - 08 - 19  
VI Registruotojas: Vilnius, Lietuva  
Santakos gatvės planas  
1:500  
L. Grigaitis

Kelias (gatvė)	Santakos gatvė
Kaimas (miestelis)	
Miestas	Vilniaus m. (Grigiškės)
Savivaldybė	Vilniaus m. sav.
Kelio ruožas	0.013 km - 0.093 km
Unikalus Nr.	4400-2244-7056
Paskirtis	Kelių (gatvių)
Kategorija	Pagalbinė (D)



Licencijos Nr. G-675-(666)

Parcijos	Parašas	Vardas, pavardė	Data
Matininkė	<i>[Signature]</i>	Agnė Gomytė Filistovė	2011-11-11
Lapų skaičius	Lapo numeris		
1	1		



Matininko kvalifikacijos  
pažym. nr. 2M-M-957

Kelias (gatvė)	Santakos gatvė
Kaimas (miestelis)	
Miestas	Vilniaus m. (Grigiškės)
Savivaldybė	Vilniaus m. sav.
Kelio ruožas	0.013 km - 0.093 km
Unikalus Nr.	4400-2244-7036
Paskirtis	Kelių (gatvių)
Kategorija	Pagalbinė (D)

# KOORDINAČIŲ ŽINIARAŠTIS

Koordinatų sistema: LKS-94						
Gatvės riba			Gatvės ašis			
Taško Nr.	X	Y	Taško Nr.	Atskaitos taško km	X	Y
1	6060793,49	569430,94	8	0,013	6060785,53	569435,81
2	6060825,91	569445,12	9	0,016	6060787,35	569438,13
3	6060859,83	569465,84	10	0,019	6060789,33	569440,18
4	6060854,10	569476,01	11	0,021	6060791,42	569441,87
4a	6060851,11	569474,31	12	0,023	6060792,72	569442,57
4b	6060843,12	569469,77	13	0,026	6060794,98	569443,78
4c	6060838,53	569468,98	14	0,027	6060795,95	569444,27
5	6060830,61	569468,46	15	0,029	6060798,18	569445,13
6	6060788,70	569450,13	16	0,036	6060804,75	569447,46
7	6060770,96	569444,73	17	0,043	6060811,28	569449,78
			18	0,047	6060815,51	569451,33
			19	0,049	6060817,16	569451,99
			20	0,053	6060821,04	569453,61
			21	0,060	6060826,95	569456,18
			22	0,066	6060832,12	569458,59
			23	0,068	6060833,88	569459,45
			24	0,071	6060836,57	569460,82
			25	0,078	6060843,40	569464,41
			26	0,084	6060848,56	569467,43
			27	0,093	6060856,36	569471,99

Agnė Gontytė Filistovici  
(vardas ir pavardė)



(parašas)

2011-11-11  
(data)



# KELIO IR JO SUDĖTINIŲ DALIŲ KADASTRO DUOMENYS

(data)

[illegible]

LETUVOS RESPUBLIKA  
 (parasas)  
 GeAVD  
 NO 1  
 VILNIUS

Agnė Gontytė Filistovič  
(vardas ir pavardė)

# UAB "Geokada"

(juridinio asmens, atlikusio kadastrinius matavimus, pavadinimas)

2K forma

## KELIO IR JO SUDĖTINIŲ DALIŲ ĮKAINOJIMAS (PERKAINOJIMAS)

2011.11.11

(data)

Pagalbinė gatvė (D) - SANTAKOS GATVĖ, Vilniaus m., Vilniaus m. sav.

(kelio ir jo sudėtinių dalių adresas)

Unikalus Nr. 4400-2244-7056

Kelio pavadinimas	Kelio numeris	Kelio sudėtinių dalių pavadinimas	Vertės nustatymo data	Įkainojimas (I) Perkainojimas (P)	Atskaitos taškai	Kelio suskirstymas pagal reikšmę	Kasmetinis vertės mažėjimo koeficientas	Matavimo vienetas	Kiekis	Kainynas ir lentelė	Vieneto statybos vertė po indeksavimo, Lt	Atkurimo kaštai (statybinė vertė), Lt	Nusidėvėjimas, %	Atkuriamoji vertė, Lt	Vietovės patalpos koeficientas	Vidutinė rinkos vertė, Lt
1	2	3	4	5	6	7	8	9	10	11	12	13	14	15	16	17
SANTAKOS GATVĖ		Važiuojamoji dalis (gatvė)	2011.11.11	I	8-27	D	5,0	m	80	NTK-2011 3.2.5	1471	118000	0	118000	1,0	118000
		(asfaltbetonis)														
		Iš viso (važiuojamosios dalies):						m	80			118000		118000		118000
		Šaligatvis	2011.11.11	I	8-19	-	5,0	m2	109,31	NTK-2011 3.2.11	130	14200	0	14200	1,0	14200
		(cement. plytelės)			21-23											
					8-9											
		Iš viso (šaligatvio):						m2	109,31			14200		14200		14200
		Įvažiavimai į kiemus	2011.11.11	I	20	-	10,0	m2	22,55	NTK-2011 3.2.10	160	3610	0	3610	1,0	3610
		(bet.trinkelės)														
		(žvyras)	2011.11.11	I	20	-	10,0	m2	21,23	NTK-2011 3.2.10	67	1420	0	1420	1,0	1420
		Iš viso (įvažiavimų į kiemus)						m2	43,78			5030		5030		5030
IŠ VISO:												137000		137000		137000

Matininkė  
(vykdytojo pareigos)



(parašas)

Agnė Gontytė Filistovič  
(vardas ir pavardė)



(data)

Pagalbinė gatvė (D) - SANTAKOS GATVĖ, Vilniaus m., Vilniaus m. sav.

(kelio reikšmė, numeris ir pavadinimas)

Unikalus Nr. 4400-2244-7056

[illegible]

(vykdytojo pareigos)



(parašas)

(vards ir pavardē)

# UAB "Geokada"

5K forma

(juridinio asmens, atlikusio kadastrinius matavimus, pavadinimas)

## KELIO ATITVARŲ, TRIUKŠMO SIENUČIŲ, ŽELDYNŲ, PĖSČIŲJŲ IR DVIRAČIO TAKŲ KADASTRO DUOMENYS

2011.11.11

(data)

Pagalbinė gatvė (D) - SANTAKOS GATVĖ, Vilniaus m., Vilniaus m. sav.

(kelio reikšmė, numeris ir pavadinimas)

Unikalus Nr. 4400-2244-7056

Kelio sudėtinės dalies pavadinimas	Kelio sudėtinės dalies pradžia				Kelio sudėtinės dalies pabaiga				Statybos metai	Medžiaga	Markė (tipas)	Matavimo vienetas	Kiekis	Kelio pusė (dešinė, kairė)	Ilgis, m
	atskaitytos duomenys ašyje		pradžios koordinatės		atskaitytos duomenys ašyje		pabaigos koordinatės								
	taško Nr.	km	X	Y	taško Nr.	km	X	Y							
1	2	3	4	5	6	7	8	9	10	11	12	13	14	15	16
Šaligatvis	8	0,013	6060785,53	569435,81	19	0,049	6060817,16	569451,99	2011	Cement. plyt.	-	m2	88,41	dešinė	-
	21	0,060	6060826,95	569456,18	23	0,068	6060833,88	569459,45	2011	Cement. plyt.	-	m2	17,12	dešinė	-
	8	0,013	6060785,53	569435,81	9	0,016	6060787,35	569438,13	2011	Cement. plyt.	-	m2	3,78	kairė	-
Iš viso (šaligatvio):												m2	109,31		
Kelio atitvarai	8	0,013	6060785,53	569435,81	19	0,049	6060817,16	569451,99	2011	Metalas	-	m	40,10	dešinė	-
	9	0,016	6060787,35	569438,13	17	0,043	6060811,28	569449,78	2011	Metalas	-	m	29,27	dešinė	-
	8	0,013	6060785,53	569435,81	27	0,093	6060856,36	569471,99	2011	Metalas	-	m	78,48	kairė	-
	8	0,013	6060785,53	569435,81	9	0,016	6060787,35	569438,13	2011	Metalas	-	m	3,95	kairė	-
Iš viso (kelio atitvarų):												m	151,80		

Matininkė  
(vykdytojo pareigos)



(parašas)

Agnė Gontytė Filistovič  
(vardas ir pavardė)



SUSISIEKIMO MINISTERIJA

GAUTA  
2015-05-13

1-6316  
Nr.



euras.lt

**LIETUVOS AUTOMOBILIŲ KELIŲ DIREKCIJOS  
PRIE SUSISIEKIMO MINISTERIJOS  
VALSTYBĖS TURTO SKYRIUS**

Susisiekimo ministerijai

2015-05-13

Nr. (3.42)2-2551

I \_\_\_\_\_

Nr. \_\_\_\_\_

**DĖL LIETUVOS RESPUBLIKOS VYRIAUSYBĖS NUTARIMO „DĖL NEKILNOJAMŲJŲ  
DAIKTŲ PERDAVIMO VILNIAUS MIESTO SAVIVALDYBĖS NUOSAVYBĖN“  
PROJEKTO**

Teikiame Lietuvos Respublikos Vyriausybės nutarimo „Dėl nekilnojamųjų daiktų  
perdavimo Vilniaus miesto savivaldybės nuosavybėn“ projektą.  
PRIDEDAMA. 13 lapų.

Valstybės turto skyriaus vedėjas

Juozas Kondrotas

R. Česnulevičienė, tel. (8 5) 232 9697, el.p. rasa.cesnuleviciene@lakd.lt

Biudžetinė įstaiga  
J. Basanavičiaus g. 36/2  
LT-03109 Vilnius

Tel. (8 5) 232 9600  
Faks. (8 5) 232 9609  
El. p. lakd@lakd.lt

Duomenys kaupiami ir saugomi  
Juridinių asmenų registre  
Kodas 188710638



## LIETUVOS RESPUBLIKOS SUSISIEKIMO MINISTERIJA

Aplinkos ministerijai

Nr.

Finansų ministerijai

I

Nr.

### DĖL LIETUVOS RESPUBLIKOS VYRIAUSYBĖS NUTARIMO „DĖL NEKILNOJAMŲJŲ DAIKTŲ PERDAVIMO VILNIAUS MIESTO SAVIVALDYBĖS NUOSAVYBĖN“ PROJEKTO

Susisiekimo ministerija (Gedimino pr. 17, 01505 Vilnius) parengė ir teikia išvadoms gauti Lietuvos Respublikos Vyriausybės nutarimo „Dėl nekilnojamųjų daiktų perdavimo Vilniaus miesto savivaldybės nuosavybėn“ projektą (toliau – nutarimo projektas).

Nutarimo projekto tikslas – perduoti Vilniaus miesto savivaldybės (toliau – savivaldybė) nuosavybėn savarankiškosioms savivaldybės funkcijoms įgyvendinti valstybei nuosavybės teise priklausančius ir šiuo metu valstybės įmonės „Automagistralė“ patikėjimo teise valdomus nekilnojamuosius daiktus, kurių bendra likutinė vertė 2015 m. sausio 1 d. – 2 515 397,36 euro (du milijonai penki šimtai penkiolika tūkstančių trys šimtai devyniasdešimt septyni eurai trisdešimt šeši centai).

Teisinis pagrindas – Lietuvos Respublikos valstybės ir savivaldybės įmonių įstatymo 13 straipsnio 6 dalis, Lietuvos Respublikos valstybės ir savivaldybių turto valdymo, naudojimo ir disponavimo juo įstatymo 6 straipsnio 2 punktas, 7 straipsnio 1 dalis, 20 straipsnio 1 dalies 5 punktas, Lietuvos Respublikos vietos savivaldos įstatymo 6 straipsnio 32 punktas, Vilniaus miesto savivaldybės tarybos 2015 m. kovo 18 d. sprendimas Nr. 1-2281 „Dėl sutikimo perimti savivaldybės nuosavybėn valstybei nuosavybės teise priklausančių ir šiuo metu valstybės įmonės „Automagistralė“ patikėjimo teise valdomą nekilnojamąjį turtą“.

Šiuo metu valstybės įmonės „Automagistralė“ patikėjimo teise valdo 3 jungiamuosius kelius, Santakos ir Kauno Vokės gatves, 4 lietaus nuotekų tinklus ir 3 lietaus kanalizacijos vamzdžius Grigiškėse, Vilniaus miesto savivaldybės teritorijoje. Valstybės įmonės „Automagistralė“ direktoriaus 2015 m. balandžio 9 d. įsakymu Nr. 06-01-31 „Dėl nekilnojamųjų daiktų pripažinimo nereikalingais valstybės funkcijoms įgyvendinti“ šie nekilnojamieji daiktai yra pripažinti nereikalingais valstybės funkcijoms įgyvendinti. Valstybės įmonė Turto bankas šiam direktoriaus sprendimui neprieštarauja (2015-04-24 raštas Nr. (10.3-22)-SK4-2954).

Vadovaujantis Lietuvos Respublikos valstybės ir savivaldybių turto valdymo, naudojimo ir disponavimo juo įstatymo 20 straipsnio 1 dalies 5 punktu, nekilnojamieji daiktai, nereikalingi valstybės funkcijoms vykdyti, Lietuvos Respublikos Vyriausybės nutarimu gali būti perduodami savivaldybės nuosavybėn, todėl siūloma minėtus nekilnojamuosius daiktus perduoti Vilniaus miesto savivaldybės nuosavybėn.

Siūlomi perduoti nekilnojamieji daiktai buvo sukurti vykdant techninį projektą „Magistralinio kelio A1 Vilnius–Kaunas–Klaipėda ruožo nuo 13,3 iki 19,6 km rekonstravimas“. Įgyvendinus projektą, atliktų darbų vertė buvo užregistruotas valstybės įmonės „Automagistralė“

turtą, kuris pagal įstatymus gali būti tik valstybės nuosavybė, atitinkančio kapitalo padidėjimas. Atsižvelgiant į tai, perdavus minėtus nekilnojamuosius daiktus Vilniaus miesto savivaldybės nuosavybėn, valstybės įmonės „Automagistralė“ turto vertės sumažėjimas turi būti registruojamas turtą, kuris pagal įstatymus gali būti tik valstybės nuosavybė, atitinkančio kapitalo dalyje.

Perdavus 3 jungiamuosius kelius, Santakos ir Kauno Vokės gatves Grigiškėse, Vilniuje, 4 lietaus nuotekų tinklus ir 3 lietaus kanalizacijos vamzdynus savivaldybės nuosavybėn, valstybės įmonės „Automagistralė“ įsipareigojimai neviršys 1/3 likusio įmonės savininko kapitalo.

Lietuvos automobilių kelių direkcija prie Susisiekimo ministerijos, kuri įgyvendina valstybinės reikšmės kelių priežiūrinių valstybės įmonių savininko teises ir pareigas, sutiko, kad minėti nekilnojamieji daiktai būtų perduoti savivaldybės nuosavybėn (2014-04-29 raštas Nr. (3.42)2-2020).

Priėmus nutarimą, neigiamų pasekmių nenumatoma. Teigiamos pasekmės – priėmus nutarimą, būtų racionaliau naudojamos valstybinės reikšmės kelių priežiūrai skiriamos lėšos, t.y. jų nebereikėtų skirti vietinio susisiekimo funkcijas atliekančių kelių, lietaus nuotekų tinklų ir lietaus kanalizacijos vamzdynų priežiūrai, nes juos priežiūrėtų savivaldybė.

Nutarimo projektas bus paskelbtas Lietuvos Respublikos Seimo kanceliarijos teisės aktų informacinėje sistemoje ir Susisiekimo ministerijos interneto svetainėje.

Nutarimo projekto rengimą koordinavo Susisiekimo ministerijos Biudžeto ir valstybės turto valdymo departamento (direktorius Saulius Kerza, tel. 239 3847, el. p. saulius.kerza@sumin.lt) Valstybės turto valdymo ir viešųjų pirkimų skyriaus (vedėja – Toma Kuzmickaitė, tel. 239 3912, el. p. toma.kuzmickaite@sumin.lt) vyriausioji specialistė Roma Andruskevičienė (tel. 239 3917, el. p. roma.andruskeviciene@sumin.lt). Tiesioginė rengėja – Lietuvos automobilių kelių direkcijos prie Susisiekimo ministerijos (direktoriaus pavaduotojas, laikinai einantis direktoriaus pareigas, Egidijus Skrodenis, tel. 232 9604, el. p. egidijus.skrodenis@lakd.lt) Valstybės turto skyriaus vyriausioji specialistė Rasa Česnulevičienė (tel. 232 9697, el. p. rasa.cesnuleviciene@lakd.lt).

#### PRIDEDAMA:

1. Lietuvos Respublikos Vyriausybės nutarimo „Dėl nekilnojamųjų daiktų perdavimo Vilniaus miesto savivaldybės nuosavybėn“ projektas, 2 lapai.
2. Kiti dokumentai, 9 lapai.

Susisiekimo ministras

Rimantas Sinkevičius

Direktoriaus pavaduotojas,  
i. e. direktoriaus pareigas  
Egidijus Skrodenis  
2015-05-12

Valstybės turto skyriaus  
vedėja  
J. Česnulevičienė  
2015-05-12

Juridinio skyriaus vedėja  
Janina Žukauskienė  
2015-05-12

Direktoriaus pavaduotojas  
Juozas Gedvilas  
2015-05-12

R. Česnulevičienė, tel. (8 5) 232 9697, el. p. rasa.cesnuleviciene@lakd.lt



LIETUVOS RESPUBLIKOS VYRIAUSYBĖ

NUTARIMAS  
DĖL NEKILNOJAMŲJŲ DAIKTŲ PERDAVIMO VILNIAUS MIESTO  
SAVIVALDYBĖS NUOSAVYBĖN

2015 m.

d. Nr.

Vilnius

Vadovaudamasi Lietuvos Respublikos valstybės ir savivaldybės įmonių įstatymo 13 straipsnio 6 dalimi, Lietuvos Respublikos valstybės ir savivaldybių turto valdymo, naudojimo ir disponavimo juo įstatymo 6 straipsnio 2 punktu, 7 straipsnio 1 dalimi, 20 straipsnio 1 dalies 5 punktu, Lietuvos Respublikos vietos savivaldos įstatymo 6 straipsnio 32 punktu, atsižvelgdama į Vilniaus miesto savivaldybės tarybos 2015 m. kovo 18 d. sprendimą Nr. 1-2281, Lietuvos Respublikos Vyriausybė n u t a r i a:

1. Perduoti Vilniaus miesto savivaldybės nuosavybėn savarankiškosioms savivaldybės funkcijoms įgyvendinti valstybei nuosavybės teise priklausančius ir šiuo metu valstybės įmonės „Automagistralė“ patikėjimo teise valdomus šio nutarimo priede nurodytus nekilnojamuosius daiktus, kurių bendra likutinė vertė 2015 m. sausio 1 d. – 2 515 397,36 euro (du milijonai penki šimtai penkiolika tūkstančių trys šimtai devyniasdešimt septyni eurai trisdešimt šeši centai).

2. Nustatyti, kad valstybės įmonės „Automagistralė“ turto vertės sumažėjimas 1 punkte nurodyta verte turi būti registruojamas turtą, kuris pagal įstatymus gali būti tik valstybės nuosavybė, atitinkančio kapitalo dalyje.

3. Įgalinti valstybės įmonę „Automagistralė“ pasirašyti 1 punkte nurodyto turto perdavimo ir priėmimo aktą.

Ministras Pirmininkas

Susisiekimo ministras

Valstybės turto skyriaus  
vyriausioji specialistė  
Rasa Česnuolytė  
2015-05-12

Valstybės turto skyriaus  
vedėjas  
Juozas Kondratas  
2015-05-12

Juridinio skyriaus vedėja

Janina Zukauskienė  
2015-05-12

Direktoriaus pavaduotojas,  
t. e. direktoriaus pareigas  
įgyvendina  
Egidijus Barodenis  
2015-05-12

Direktoriaus pavaduotojas

Juozas Gedvilas  
2015-05-12

**VILNIAUS MIESTO SAVIVALDYBĖS NUOSAVYBĖN PERDUODAMŲ VALSTYBĖS ĮMONĖS „AUTOMAGISTRALĖ“ PATIKĖJIMO  
TEISE VALDOMŲ NEKILNOJAMŲJŲ DAIKTŲ VILNIAUS MIESTO SAVIVALDYBĖJE, GRIGIŠKĖSE, SĄRAŠAS**

Eil. Nr.	Nekilnojamojo daikto pavadinimas	Adresas	Nekilnojamojo daikto unikalus numeris	Ilgis, metrais	Likutinė vertė 2015 m. sausio 1 d., eurais
1.	Kelias – 1 jungiamasis kelias	Vilniaus m. sav., Grigiškės	4400-2244-6904	1044	10441 504 880,10
2.	Kelias – jungiamasis kelias	Vilniaus m. sav., Grigiškės	4400-2067-8133	470	270 210,84
3.	Kelias – jungiamasis kelias	Vilniaus m. sav., Grigiškės	4400-2067-9309	503	184 004,58
4.	Gatvė – Santakos gatvė	Vilniaus m. sav., Grigiškės, Santakos g.	4400-2244-7056	80	33 726,25
5.	Gatvė – Kauno Vokės gatvė	Vilniaus m. sav., Grigiškės, Kauno Vokės g.	4400-2244-6926	64	27 818,00
6.	Nuotekų linija – lietaus nuotekų tinklai	Vilniaus m. sav., Grigiškės, Vilniaus g.	4400-2068-7043	2084,45	190 962,41
7.	Nuotekų linija – lietaus nuotekų tinklai	Vilniaus m. sav., Grigiškės, Vilniaus g.	4400-2077-5737	1728,18	158 323,39
8.	Nuotekų linija – lietaus nuotekų tinklai	Vilniaus m. sav., Grigiškės, Vilniaus g.	4400-2077-5759	370,31	33 925,22
9.	Nuotekų linija – lietaus nuotekų tinklai	Vilniaus m. sav., Grigiškės, Vilniaus g.	4400-2083-1803	5,26	481,64
10.	Nuotekų linija – lietaus kanalizacijos vamzdynas	Vilniaus m. sav., Grigiškės	4400-2246-1221	595,45	56 332,54
11.	Nuotekų linija – lietaus kanalizacijos vamzdynas	Vilniaus m. sav., Grigiškės	4400-2246-1204	437,74	42 113,36
12.	Nuotekų linija – lietaus kanalizacijos vamzdynas	Vilniaus m. sav., Grigiškės	4400-2246-1232	152,70	12 619,03
Iš viso					2 515 397,36

Valstybės turto skyriaus  
vyr. specialistė  
Rasa Česnuolytė  
20 15 05 12

Valstybės turto skyriaus  
vedėja  
Jūozas Kondrotas  
20 15 05 12

Juridinio skyriaus vedėja  
Janiša Žukauskienė  
20 15 05 12

Direktoriaus pavaduotojas  
Juozas Gedvilas  
20 15 05 12

Direktoriaus pavaduotojas,  
i. e. direktoriaus pareigas  
Egidijus Štredenis  
20 15 05 12



VALSTYBĖS ĮMONĖ REGISTRŲ CENTRAS

Vincio Kudirkos g. 18-3, LT-03105 Vilnius, tel. (5) 2688 262, faks. (5) 2688 311, el.p. info@registrucentras.lt

## NEKILNOJAMOJO TURTO REGISTRO CENTRINIO DUOMENŲ BANKO IŠRAŠAS

2015-05-08 10:33:24

## 1. Nekilnojamojo turto registre įregistruotas turtas:

Registro Nr.: 44/1465493

Registro tipas: Statiniai

Sudarymo data: 2011-11-15

Vilniaus m. sav. Grigiškių m.

Registro tvarkytojas: Valstybės įmonės Registrų centro Vilniaus filialas

## 2. Nekilnojamieji daiktai:

2.1.

Kelias - 1 jungiamasis kelias

Vilniaus m. sav. Grigiškių m.

Aprašymas / pastabos: statinio kategorija - ypatingas statinys

Unikalus daikto numeris: 4400-2244-6904

Daikto pagrindinė naudojimo paskirtis: Kelių

Ilgis: 1.044 km

Danga: Asfaltbetonis

Kelio reikšmė: Valstybinės

Kelio kategorija: Ketvirta

Eismo juostų skaičius: Dvi

Atkūrimo sąnaudos (statybos vertė): 1770447 Eur

Fizinio nusidėvėjimo procentas: 0 %

Atkuriamoji vertė: 1770447 Eur

Atkūrimo sąnaudų (statybos vertės) ir atkuriamosios

vertės nustatymo data: 2011-11-11

Vidutinė rinkos vertė: 1770447 Eur

Vidutinės rinkos vertės nustatymo būdas: Atkuriamoji vertė

Vidutinės rinkos vertės nustatymo data: 2011-11-11

Kadastro duomenų nustatymo data: 2011-11-11

## 3. Daikto priklausiniai iš kito registro: įrašų nėra

## 4. Nuosavybė:

4.1.

Nuosavybės teisė

Savininkas: LIETUVOS RESPUBLIKA, a.k. 111105555

Daiktas: kelias Nr. 4400-2244-6904, aprašytas p. 2.1.

Įregistravimo pagrindas: Statybos užbaigimo aktas, 2012-12-05, Nr. 23.45-SUA-404

Įrašas galioja: Nuo 2013-11-26

## 5. Valstybės ir savivaldybių žemės patikėjimo teisė: įrašų nėra

## 6. Kitos daiktinės teisės:

6.1.

Turto patikėjimo teisė

Patikėtinis: Valstybės įmonė "Automagistralė", a.k. 181270531

Daiktas: kelias Nr. 4400-2244-6904, aprašytas p. 2.1.

Įregistravimo pagrindas: Statybos užbaigimo aktas, 2012-12-05, Nr. 23.45-SUA-404

Įrašas galioja: Nuo 2013-11-26

## 7. Juridiniai faktai: įrašų nėra

## 8. Žymos: įrašų nėra

## 9. Specialiosios žemės ir miško naudojimo sąlygos: įrašų nėra

## 10. Daikto registravimas ir kadastro žymos:

10.1.

Kadastrinius matavimus atliko (kadastro žyma)

Uždaroji akcinė bendrovė "Geokada", a.k. 300019637

Daiktas: kelias Nr. 4400-2244-6904, aprašytas p. 2.1.

Įregistravimo pagrindas: Nekilnojamojo daikto kadastro duomenų byla, 2011-11-11

Kvalifikacijos pažymėjimas, Nr. 2M-M-957

Įrašas galioja: Nuo 2013-11-15

10.2.

Suformuotas naujas (daikto registravimas)

Daiktas: kelias Nr. 4400-2244-6904, aprašytas p. 2.1.

Įregistravimo pagrindas: Nekilnojamojo daikto kadastro duomenų byla, 2011-11-11

Statybos užbaigimo aktas, 2012-12-05, Nr. 23.45-SUA-404

Įrašas galioja: Nuo 2013-11-15

## 11. Registro pastabos ir nuorodos: įrašų nėra

## 12. Kita informacija: įrašų nėra

## 13. Informacija apie duomenų sandoriui tikslinimą: įrašų nėra

2015-05-08 10:33:24

Dokumentą atspausdino

RASA ČESNULEVIČIENĖ



VALSTYBĖS ĮMONĖ REGISTRŲ CENTRAS

Vincio Kudirkos g. 18-3, LT-03105 Vilnius, tel. (5) 2688 262, faks. (5) 2688 311, el.p. info@registrucentras.lt

## NEKILNOJAMOJO TURTO REGISTRO CENTRINIO DUOMENŲ BANKO IŠRAŠAS

2015-05-08 10:43:21

## 1. Nekilnojamojo turto registre įregistruotas turtas:

Registro Nr.: 44/1374052

Registro tipas: Statiniai

Sudarymo data: 2010-07-01

Vilniaus m. sav. Grigiškių m.

Registro tvarkytojas: Valstybės įmonės Registrų centro Vilniaus filialas

## 2. Nekilnojamieji daiktai:

2.1.

Kelias - Jungiamasis kelias

Vilniaus m. sav. Grigiškių m.

Aprašymas / pastabos: Ilgis - 0,470 km

Unikalus daikto numeris: 4400-2067-8133

Daikto pagrindinė naudojimo paskirtis: Kelių

Ilgis: 0,47 km

Danga: Asfaltbetonis

Kelio reikšmė: Valstybinės

Kelio kategorija: Ketvirta

Eismo juostų skaičius: Dvi

Atkūrimo sąnaudos (statybos vertė): 223007 Eur

Fizinio nusidėvėjimo procentas: 0 %

Atkuriamoji vertė: 223007 Eur

Atkūrimo sąnaudų (statybos vertės) ir atkuriamosios

vertės nustatymo data: 2010-07-09

Vidutinė rinkos vertė: 223007 Eur

Vidutinės rinkos vertės nustatymo būdas: Atkuriamoji vertė

Vidutinės rinkos vertės nustatymo data: 2010-07-09

Kadastro duomenų nustatymo data: 2010-07-09

## 3. Daikto priklausiniai iš kito registro: įrašų nėra

## 4. Nuosavybė:

4.1.

Nuosavybės teisė

Savininkas: LIETUVOS RESPUBLIKA, a.k. 111105555

Daiktas: kelias Nr. 4400-2067-8133, aprašytas p. 2.1.

Įregistravimo pagrindas: Pripažinimo tinkamu naudoti aktas, 2010-07-23

Įrašas galioja: Nuo 2010-12-16

## 5. Valstybės ir savivaldybių žemės patikėjimo teisė: įrašų nėra

## 6. Kitos daiktinės teisės:

6.1.

Turto patikėjimo teisė

Patikėtinis: Valstybės įmonė "Automagistrėlė", a.k. 181270531

Daiktas: kelias Nr. 4400-2067-8133, aprašytas p. 2.1.

Įregistravimo pagrindas: Pripažinimo tinkamu naudoti aktas, 2010-07-23

Įrašas galioja: Nuo 2010-12-16

## 7. Juridiniai faktai: įrašų nėra

## 8. Žymos: įrašų nėra

## 9. Specialiosios žemės ir miško naudojimo sąlygos: įrašų nėra

## 10. Daikto registravimas ir kadastro žymos:

10.1.

Kadastrinius matavimus atliko (kadastro žyma)

UAB "KELIO LINIJA", a.k. 125589447

Daiktas: kelias Nr. 4400-2067-8133, aprašytas p. 2.1.

Įregistravimo pagrindas: Nekilnojamojo daikto kadastro duomenų byla, 2010-07-09

Kvalifikacijos pažymėjimas, Nr. 2M-M-958

Įrašas galioja: Nuo 2010-12-09

10.2.

Suformuotas naujas (daikto registravimas)

Daiktas: kelias Nr. 4400-2067-8133, aprašytas p. 2.1.

Įregistravimo pagrindas: Nekilnojamojo daikto kadastro duomenų byla, 2010-07-09

Pripažinimo tinkamu naudoti aktas, 2010-07-23

Įrašas galioja: Nuo 2010-12-09

## 11. Registro pastabos ir nuorodos: įrašų nėra

## 12. Kita informacija: įrašų nėra

## 13. Informacija apie duomenų sandoriui tikslinimą: įrašų nėra

2015-05-08 10:43:21

Dokumentą atspausdino

RASA ČESNULEVIČIENĖ



VALSTYBĖS ĮMONĖ REGISTRŲ CENTRAS

Vincio Kudirkos g. 18-3, LT-03105 Vilnius, tel. (5) 2688 262, faks. (5) 2688 311, el.p. info@registrucentras.lt

## NEKILNOJAMOJO TURTO REGISTRO CENTRINIO DUOMENŲ BANKO IŠRAŠAS

2015-05-08 10:44:04

## 1. Nekilnojamojo turto registre įregistruotas turtas:

Registro Nr.: 44/1374108  
Registro tipas: Statiniai  
Sudarymo data: 2010-07-02  
Vilniaus m. sav. Grigiškių m.  
Registro tvarkytojas: Valstybės įmonės Registrų centro Vilniaus filialas

## 2. Nekilnojamieji daiktai:

2.1. Kelias - Jungiamasis kelias  
Vilniaus m. sav. Grigiškių m.  
Aprašymas / pastabos: Ilgis - 0,503 km  
Unikalus daikto numeris: 4400-2067-9309  
Daikto pagrindinė naudojimo paskirtis: Kelių  
Ilgis: 0.503 km  
Danga: Asfaltbetonis  
Kelio reikšmė: Valstybinės  
Kelio kategorija: Ketvirta  
Eismo juostų skaičius: Dvi  
Atkūrimo sąnaudos (statybos vertė): 292227 Eur  
Fizinio nusidėvėjimo procentas: 0 %  
Atkuriamoji vertė: 292227 Eur  
Atkūrimo sąnaudų (statybos vertės) ir atkuriamosios  
vertės nustatymo data: 2010-07-14  
Vidutinė rinkos vertė: 292227 Eur  
Vidutinės rinkos vertės nustatymo būdas: Atkuriamoji vertė  
Vidutinės rinkos vertės nustatymo data: 2010-07-14  
Kadastro duomenų nustatymo data: 2010-07-14

## 3. Daikto priklausiniai iš kito registro: įrašų nėra

## 4. Nuosavybė:

4.1. Nuosavybės teisė  
Savininkas: LIETUVOS RESPUBLIKA, a.k. 111105555  
Daiktas: kelias Nr. 4400-2067-9309, aprašytas p. 2.1.  
Įregistravimo pagrindas: Pripažinimo tinkamu naudoti aktas, 2010-07-23  
Įrašas galioja: Nuo 2010-12-16

## 5. Valstybės ir savivaldybių žemės patikėjimo teisė: įrašų nėra

## 6. Kitos daiktinės teisės:

6.1. Turto patikėjimo teisė  
Patikėtinis: Valstybės įmonė "Automagistralė", a.k. 181270531  
Daiktas: kelias Nr. 4400-2067-9309, aprašytas p. 2.1.  
Įregistravimo pagrindas: Pripažinimo tinkamu naudoti aktas, 2010-07-23  
Įrašas galioja: Nuo 2010-12-16

## 7. Juridiniai faktai: įrašų nėra

## 8. Žymos: įrašų nėra

## 9. Specialiosios žemės ir miško naudojimo sąlygos: įrašų nėra

## 10. Daikto registravimas ir kadastro žymos:

10.1. Kadastrinius matavimus atliko (kadastro žyma)  
UAB "KELIO LINIJA", a.k. 125589447  
Daiktas: kelias Nr. 4400-2067-9309, aprašytas p. 2.1.  
Įregistravimo pagrindas: Nekilnojamojo daikto kadastro duomenų byla, 2010-07-14  
Kvalifikacijos pažymėjimas, Nr. 2M-M-958  
Įrašas galioja: Nuo 2010-12-09

10.2. Suformuotas naujas (daikto registravimas)  
Daiktas: kelias Nr. 4400-2067-9309, aprašytas p. 2.1.  
Įregistravimo pagrindas: Nekilnojamojo daikto kadastro duomenų byla, 2010-07-14  
Pripažinimo tinkamu naudoti aktas, 2010-07-23  
Įrašas galioja: Nuo 2010-12-09

## 11. Registro pastabos ir nuorodos: įrašų nėra

## 12. Kita informacija: įrašų nėra

## 13. Informacija apie duomenų sandoriui tikslinimą: įrašų nėra

2015-05-08 10:44:04

Dokumentą atspausdino

RASA ČESNULEVIČIENĖ



VALSTYBĖS ĮMONĖ REGISTRŲ CENTRAS

Vincas Kudirkos g. 18-3, LT-03105 Vilnius, tel. (5) 2688 262, faks. (5) 2688 311, el.p. info@registrucentras.lt

## NEKILNOJAMOJO TURTO REGISTRO CENTRINIO DUOMENŲ BANKO IŠRAŠAS

2015-05-08 13:17:55

## 1. Nekilnojamojo turto registre įregistruotas turtas:

Registro Nr.: 44/1465495

Registro tipas: Statiniai

Sudarymo data: 2011-11-15

Vilniaus m. sav. Grigiškių m. Kauno Vokės g.

Registro tvarkytojas: Valstybės įmonės Registrų centro Vilniaus filialas

## 2. Nekilnojamieji daiktai:

2.1.

Kelias (gatvė) - Kauno Vokės gatvė

Vilniaus m. sav. Grigiškių m. Kauno Vokės g.

Aprašymas / pastabos: Kelio ruožas (0,022 km - 0,086 km). Ypatingas statinys.

Unikalus daikto numeris: 4400-2244-6926

Daikto pagrindinė naudojimo paskirtis: Kelių (gatvių)

Ilgis: 0.064 km

Danga: Asfaltbetonis

Eismo juostų skaičius: Dvi

Gatvės kategorija: Pagalbinė

Atkūrimo sąnaudos (statybos vertė): 32727 Eur

Atkuriamoji vertė: 32727 Eur

Atkūrimo sąnaudų (statybos vertės) ir atkuriamosios

vertės nustatymo data: 2011-11-11

Vidutinė rinkos vertė: 32727 Eur

Vidutinės rinkos vertės nustatymo būdas: Atkuriamoji vertė

Vidutinės rinkos vertės nustatymo data: 2011-11-11

Kadastro duomenų nustatymo data: 2011-11-11

## 3. Daikto priklausiniai iš kito registro: įrašų nėra

## 4. Nuosavybė:

4.1.

Nuosavybės teisė

Savininkas: LIETUVOS RESPUBLIKA, a.k. 111105555

Daiktas: kelias (gatvė) Nr. 4400-2244-6926, aprašytas p. 2.1.

Įregistravimo pagrindas: Statybos užbaigimo aktas, 2012-12-05, Nr. 23.45-SUA-404

Įrašas galioja: Nuo 2013-04-08

## 5. Valstybės ir savivaldybių žemės patikėjimo teisė: įrašų nėra

## 6. Kitos daiktinės teisės:

6.1.

Turto patikėjimo teisė

Patikėtinis: Valstybės įmonė "Automagistralė", a.k. 181270531

Daiktas: kelias (gatvė) Nr. 4400-2244-6926, aprašytas p. 2.1.

Įregistravimo pagrindas: Statybos užbaigimo aktas, 2012-12-05, Nr. 23.45-SUA-404

Įrašas galioja: Nuo 2013-04-08

## 7. Juridiniai faktai: įrašų nėra

## 8. Žymos: įrašų nėra

## 9. Specialiosios žemės ir miško naudojimo sąlygos: įrašų nėra

## 10. Daikto registravimas ir kadastro žymos:

10.1.

Suformuotas naujas (daikto registravimas)

Daiktas: kelias (gatvė) Nr. 4400-2244-6926, aprašytas p. 2.1.

Įregistravimo pagrindas: Nekilnojamojo daikto kadastro duomenų byla, 2011-11-11

Statybos užbaigimo aktas, 2012-12-05, Nr. 23.45-SUA-404

Įrašas galioja: Nuo 2013-04-03

10.2.

Kadastrinius matavimus atliko (kadastro žyma)

Uždaroji akcinė bendrovė "Geokada", a.k. 300019637

Daiktas: kelias (gatvė) Nr. 4400-2244-6926, aprašytas p. 2.1.

Įregistravimo pagrindas: Nekilnojamojo daikto kadastro duomenų byla, 2011-11-11

Kvalifikacijos pažymėjimas, Nr. 2M-M-957

Įrašas galioja: Nuo 2013-04-03

## 11. Registro pastabos ir nuorodos: įrašų nėra

## 12. Kita informacija: įrašų nėra

## 13. Informacija apie duomenų sandoriui tikslinimą: įrašų nėra

2015-05-08 13:17:55

Dokumentą atspausdino

RASA ČESNULEVIČIENĖ



VALSTYBĖS ĮMONĖ REGISTRŲ CENTRAS

Vinco Kudirkos g. 18-3, LT-03105 Vilnius, tel. (5) 2688 262, faks. (5) 2688 311, el.p. info@registrucentras.lt

## NEKILNOJAMOJO TURTO REGISTRO CENTRINIO DUOMENŲ BANKO IŠRAŠAS

2015-05-08 13:17:06

## 1. Nekilnojamojo turto registre įregistruotas turtas:

Registro Nr.: 44/1465499  
Registro tipas: Statiniai  
Sudarymo data: 2011-11-15  
Vilniaus m. sav. Grigiškių m. Santakos g.  
Registro tvarkytojas: Valstybės įmonės Registrų centro Vilniaus filialas

## 2. Nekilnojamieji daiktai:

2.1.

Kelias (gatvė) - Santakos gatvė  
Vilniaus m. sav. Grigiškių m. Santakos g.  
Aprašymas / pastabos: kelio ruožas (0,013 km - 0,093 km). Ypatingas statinys.  
Unikalus daikto numeris: 4400-2244-7056  
Daikto pagrindinė naudojimo paskirtis: Kelių (gatvių)  
Ilgis: 0.08 km  
Danga: Asfaltbetonis  
Eismo juostų skaičius: Dvi  
Gatvės kategorija: Pagalbinė  
Atkūrimo sąnaudos (statybos vertė): 39678 Eur  
Atkuriamoji vertė: 39678 Eur  
Atkūrimo sąnaudų (statybos vertės) ir atkuriamosios  
vertės nustatymo data: 2011-11-11  
Vidutinė rinkos vertė: 39678 Eur  
Vidutinės rinkos vertės nustatymo būdas: Atkuriamoji vertė  
Vidutinės rinkos vertės nustatymo data: 2011-11-11  
Kadastro duomenų nustatymo data: 2011-11-11

## 3. Daikto priklausiniai iš kito registro: įrašų nėra

## 4. Nuosavybė:

4.1.

Nuosavybės teisė  
Savininkas: LIETUVOS RESPUBLIKA, a.k. 111105555  
Daiktas: kelias (gatvė) Nr. 4400-2244-7056, aprašytas p. 2.1.  
Įregistravimo pagrindas: Statybos užbaigimo aktas, 2012-12-05, Nr. 23.45-SUA-404  
Įrašas galioja: Nuo 2013-04-08

## 5. Valstybės ir savivaldybių žemės patikėjimo teisė: įrašų nėra

## 6. Kitos daiktinės teisės:

6.1.

Turto patikėjimo teisė  
Patikėtinis: Valstybės įmonė "Automagistralė", a.k. 181270531  
Daiktas: kelias (gatvė) Nr. 4400-2244-7056, aprašytas p. 2.1.  
Įregistravimo pagrindas: Statybos užbaigimo aktas, 2012-12-05, Nr. 23.45-SUA-404  
Įrašas galioja: Nuo 2013-04-08

## 7. Juridiniai faktai: įrašų nėra

## 8. Žymos: įrašų nėra

## 9. Specialiosios žemės ir miško naudojimo sąlygos: įrašų nėra

## 10. Daikto registravimas ir kadastro žymos:

10.1.

Suformuotas naujas (daikto registravimas)  
Daiktas: kelias (gatvė) Nr. 4400-2244-7056, aprašytas p. 2.1.  
Įregistravimo pagrindas: Nekilnojamojo daikto kadastro duomenų byla, 2011-11-11  
Statybos užbaigimo aktas, 2012-12-05, Nr. 23.45-SUA-404  
Įrašas galioja: Nuo 2013-04-03

10.2.

Kadastrinius matavimus atliko (kadastro žyma)  
Uždaroji akcinė bendrovė "Geokada", a.k. 300019637  
Daiktas: kelias (gatvė) Nr. 4400-2244-7056, aprašytas p. 2.1.  
Įregistravimo pagrindas: Nekilnojamojo daikto kadastro duomenų byla, 2011-11-11  
Kvalifikacijos pažymėjimas, Nr. 2M-M-957  
Įrašas galioja: Nuo 2013-04-03

## 11. Registro pastabos ir nuorodos: įrašų nėra

## 12. Kita informacija: įrašų nėra

## 13. Informacija apie duomenų sandoriui tikslinimą: įrašų nėra

2015-05-08 13:17:06

Dokumentą atspausdino

RASA ČESNULEVIČIENĖ



VALSTYBĖS ĮMONĖ REGISTRŲ CENTRAS

Vincas Kudirkos g. 18-3, LT-03105 Vilnius, tel. (5) 2688 262, faks. (5) 2688 311, e.l.p. info@registrucentras.lt

## NEKILNOJAMOJO TURTO REGISTRO CENTRINIO DUOMENŲ BANKO IŠRAŠAS

2015-05-08 13:36:08

## 1. Nekilnojamojo turto registre įregistruotas turtas:

Registro Nr.: 44/1374525

Registro tipas: Statiniai

Sudarymo data: 2010-07-08

Vilniaus m. sav. Grigiškių m. Vilniaus g.

Registro tvarkytojas: Valstybės įmonės Registrų centro Vilniaus filialas

## 2. Nekilnojamieji daiktai:

2.1.

Nuotekų šalinimo tinklai - Lietaus nuotekų tinklai

Vilniaus m. sav. Grigiškių m. Vilniaus g.

Aprašymas / pastabos: Ilgis - 2084.45 m

Unikalus daikto numeris: 4400-2068-7043

Daikto pagrindinė naudojimo paskirtis: Nuotekų šalinimo tinklų

Statybos pradžios metai: 2009

Statybos pabaigos metai: 2010

Baigtumo procentas: 100 %

Ilgis: 2084.45 m

Medžiaga: Plastiką

Nuotekų linijos reikšmė: Skirstomoji (kvartalinė)

Nuotekų linijos rūšis: Renkamoji

Atkūrimo sąnaudos (statybos vertė): 259210 Eur

Fizinio nusidėvėjimo procentas: 0 %

Atkuriamoji vertė: 259210 Eur

Atkūrimo sąnaudų (statybos vertės) ir atkuriamosios

vertės nustatymo data: 2010-07-12

Vidutinė rinkos vertė: 259210 Eur

Vidutinės rinkos vertės nustatymo būdas: Atkuriamoji vertė

Vidutinės rinkos vertės nustatymo data: 2010-07-12

Kadastro duomenų nustatymo data: 2010-07-12

2.2.

Nuotekų šalinimo tinklai - Lietaus nuotekų tinklai

Vilniaus m. sav. Grigiškių m. Vilniaus g.

Aprašymas / pastabos: Ilgis - 1728.18 m

Unikalus daikto numeris: 4400-2077-5737

Daikto pagrindinė naudojimo paskirtis: Nuotekų šalinimo tinklų

Statybos pradžios metai: 2009

Statybos pabaigos metai: 2010

Baigtumo procentas: 100 %

Ilgis: 1728.18 m

Medžiaga: Plastiką

Nuotekų linijos reikšmė: Skirstomoji (kvartalinė)

Nuotekų linijos rūšis: Renkamoji

Atkūrimo sąnaudos (statybos vertė): 253128 Eur

Fizinio nusidėvėjimo procentas: 0 %

Atkuriamoji vertė: 253128 Eur

Atkūrimo sąnaudų (statybos vertės) ir atkuriamosios

vertės nustatymo data: 2010-07-12

Vidutinė rinkos vertė: 253128 Eur

Vidutinės rinkos vertės nustatymo būdas: Atkuriamoji vertė

Vidutinės rinkos vertės nustatymo data: 2010-07-12

Kadastro duomenų nustatymo data: 2010-07-12

2.3.

Nuotekų šalinimo tinklai - Lietaus nuotekų tinklai

Vilniaus m. sav. Grigiškių m. Vilniaus g.

Aprašymas / pastabos: Ilgis - 370.31 m

Unikalus daikto numeris: 4400-2077-5759

Daikto pagrindinė naudojimo paskirtis: Nuotekų šalinimo tinklų

Statybos pradžios metai: 2009

Statybos pabaigos metai: 2010

Baigtumo procentas: 100 %

Ilgis: 370.31 m

Medžiaga: Plastiką

Nuotekų linijos reikšmė: Skirstomoji (kvartalinė)

Nuotekų linijos rūšis: Renkamoji

Atkūrimo sąnaudos (statybos vertė): 36492 Eur

Fizinio nusidėvėjimo procentas: 0 %

Atkuriamoji vertė: 36492 Eur

Atkūrimo sąnaudų (statybos vertės) ir atkuriamosios

vertės nustatymo data: 2010-07-12

Vidutinė rinkos vertė: 36492 Eur

Vidutinės rinkos vertės nustatymo būdas: Atkuriamoji vertė

Vidutinės rinkos vertės nustatymo data: 2010-07-12

Kadastro duomenų nustatymo data: 2010-07-12

2.4.

Nuotekų šalinimo tinklai - Lietaus nuotekų tinklai

Vilniaus m. sav. Grigiškių m. Vilniaus g.

Aprašymas / pastabos: Ilgis - 5.26 m

Unikalus daikto numeris: 4400-2083-1803

Daikto pagrindinė naudojimo paskirtis: Nuotekų šalinimo tinklų

Statybos pradžios metai: 2009

Statybos pabaigos metai: 2010

Baigtumo procentas: 100 %



Ilgis: 5.26 m  
Medžiaga: Plastik  
Nuotekų linijos reikšmė: Skirstomoji (kvartalinė)  
Nuotekų linijos rūšis: Kolektorinė  
Atkūrimo sąnaudos (statybos vertė): 339 Eur  
Fizinio nusidėvėjimo procentas: 0 %  
Atkuriamoji vertė: 339 Eur  
Atkūrimo sąnaudų (statybos vertės) ir atkuriamosios  
vertės nustatymo data: 2010-07-12  
Vidutinė rinkos vertė: 339 Eur  
Vidutinės rinkos vertės nustatymo būdas: Atkuriamoji vertė  
Vidutinės rinkos vertės nustatymo data: 2010-07-12  
Kadastro duomenų nustatymo data: 2010-07-12

---

**3. Daikto priklausiniai iš kito registro: įrašų nėra**

---

**4. Nuosavybė:**

4.1.

Nuosavybės teisė  
Savininkas: LIETUVOS RESPUBLIKA, a.k. 111105555  
Daiktas: nuotekų šalinimo tinklai Nr. 4400-2068-7043, aprašyti p. 2.1.  
nuotekų šalinimo tinklai Nr. 4400-2077-5737, aprašyti p. 2.2.  
nuotekų šalinimo tinklai Nr. 4400-2077-5759, aprašyti p. 2.3.  
nuotekų šalinimo tinklai Nr. 4400-2083-1803, aprašyti p. 2.4.  
Įregistravimo pagrindas: Pripažinimo tinkamu naudoti aktas, 2010-07-23  
Įrašas galioja: Nuo 2010-12-16

---

**5. Valstybės ir savivaldybių žemės patikėjimo teisė: įrašų nėra**

---

**6. Kitos daiktinės teisės:**

6.1.

Turto patikėjimo teisė  
Patikėtinis: Valstybės įmonė "Automagistralė", a.k. 181270531  
Daiktas: nuotekų šalinimo tinklai Nr. 4400-2068-7043, aprašyti p. 2.1.  
nuotekų šalinimo tinklai Nr. 4400-2077-5737, aprašyti p. 2.2.  
nuotekų šalinimo tinklai Nr. 4400-2077-5759, aprašyti p. 2.3.  
nuotekų šalinimo tinklai Nr. 4400-2083-1803, aprašyti p. 2.4.  
Įregistravimo pagrindas: Pripažinimo tinkamu naudoti aktas, 2010-07-23  
Įrašas galioja: Nuo 2010-12-16

---

**7. Juridiniai faktai: įrašų nėra**

---

---

**8. Žymos: įrašų nėra**

---

---

**9. Specialiosios žemės ir miško naudojimo sąlygos: įrašų nėra**

---

---

**10. Daikto registravimas ir kadastro žymos:**

10.1.

Kadastrinius matavimus atliko (kadastro žyma)  
UAB "MATAVIMŲ SFERA", a.k. 302335986  
Daiktas: nuotekų šalinimo tinklai Nr. 4400-2068-7043, aprašyti p. 2.1.  
nuotekų šalinimo tinklai Nr. 4400-2077-5737, aprašyti p. 2.2.  
nuotekų šalinimo tinklai Nr. 4400-2077-5759, aprašyti p. 2.3.  
nuotekų šalinimo tinklai Nr. 4400-2083-1803, aprašyti p. 2.4.  
Įregistravimo pagrindas: Nekilnojamojo daikto kadastro duomenų byla, 2010-07-12  
Kvalifikacijos pažymėjimas, Nr. 2M-M-323  
Įrašas galioja: Nuo 2010-12-09

10.2.

Suformuotas naujas (daikto registravimas)  
Daiktas: nuotekų šalinimo tinklai Nr. 4400-2068-7043, aprašyti p. 2.1.  
nuotekų šalinimo tinklai Nr. 4400-2077-5737, aprašyti p. 2.2.  
nuotekų šalinimo tinklai Nr. 4400-2077-5759, aprašyti p. 2.3.  
nuotekų šalinimo tinklai Nr. 4400-2083-1803, aprašyti p. 2.4.  
Įregistravimo pagrindas: Nekilnojamojo daikto kadastro duomenų byla, 2010-07-12  
Pripažinimo tinkamu naudoti aktas, 2010-07-23  
Įrašas galioja: Nuo 2010-12-09

---

**11. Registro pastabos ir nuorodos: įrašų nėra**

---

---

**12. Kita informacija: įrašų nėra**

---

---

**13. Informacija apie duomenų sandoriui tikslinimą: įrašų nėra**

---

2015-05-08 13:36:08

Dokumentą atspausdino

RASA ČESNULEVIČIENĖ



VALSTYBĖS ĮMONĖ REGISTRŲ CENTRAS

Vincas Kudirkos g. 18-3, LT-03105 Vilnius, tel. (5) 2688 262, faks. (5) 2688 311, el.p. info@registrucentras.lt

## NEKILNOJAMOJO TURTO REGISTRO CENTRINIO DUOMENŲ BANKO IŠRAŠAS

2015-05-08 13:37:08

## 1. Nekilnojamojo turto registre įregistruotas turtas:

Registro Nr.: 44/1466232  
 Registro tipas: Statiniai  
 Sudarymo data: 2011-11-17  
 Vilniaus m. sav. Grigiškių m.  
 Registro tvarkytojas: Valstybės įmonės Registrų centro Vilniaus filialas

## 2. Nekilnojamieji daiktai:

2.1.

Nuotekų šalinimo tinklai - Lietaus kanalizacijos vamzdynas  
 Vilniaus m. sav. Grigiškių m.  
 Aprašymas / pastabos: Ypatingas statinys  
 Unikalus daikto numeris: 4400-2246-1221  
 Daikto pagrindinė naudojimo paskirtis: Nuotekų šalinimo tinklų  
 Pažymėjimas plane: L12-L15  
 Statybos pradžios metai: 2011  
 Statybos pabaigos metai: 2011  
 Baigtumo procentas: 100 %  
 Ilgis: 595.45 m  
 Medžiaga: Polivinilchloridas  
 Nuotekų linijos reikšmė: Skirstomoji (kvartalinė)  
 Nuotekų linijos rūšis: Renkamoji  
 Atkūrimo sąnaudos (statybos vertė): 66274 Eur  
 Atkuriamoji vertė: 66274 Eur  
 Atkūrimo sąnaudų (statybos vertės) ir atkuriamosios  
 vertės nustatymo data: 2011-11-18  
 Vidutinė rinkos vertė: 66274 Eur  
 Vidutinės rinkos vertės nustatymo būdas: Atkuriamoji vertė  
 Vidutinės rinkos vertės nustatymo data: 2011-11-18  
 Kadastro duomenų nustatymo data: 2011-11-18

2.2.

Nuotekų šalinimo tinklai - Lietaus kanalizacijos vamzdynas  
 Vilniaus m. sav. Grigiškių m.  
 Aprašymas / pastabos: Ypatingas statinys  
 Unikalus daikto numeris: 4400-2246-1204  
 Daikto pagrindinė naudojimo paskirtis: Nuotekų šalinimo tinklų  
 Pažymėjimas plane: L16-L19  
 Statybos pradžios metai: 2011  
 Statybos pabaigos metai: 2011  
 Baigtumo procentas: 100 %  
 Ilgis: 437.74 m  
 Medžiaga: Polivinilchloridas  
 Nuotekų linijos reikšmė: Skirstomoji (kvartalinė)  
 Nuotekų linijos rūšis: Renkamoji  
 Atkūrimo sąnaudos (statybos vertė): 49545 Eur  
 Atkuriamoji vertė: 49545 Eur  
 Atkūrimo sąnaudų (statybos vertės) ir atkuriamosios  
 vertės nustatymo data: 2011-11-18  
 Vidutinė rinkos vertė: 49545 Eur  
 Vidutinės rinkos vertės nustatymo būdas: Atkuriamoji vertė  
 Vidutinės rinkos vertės nustatymo data: 2011-11-18  
 Kadastro duomenų nustatymo data: 2011-11-18

2.3.

Nuotekų šalinimo tinklai - Lietaus kanalizacijos vamzdynas  
 Vilniaus m. sav. Grigiškių m.  
 Aprašymas / pastabos: Ypatingas statinys  
 Unikalus daikto numeris: 4400-2246-1232  
 Daikto pagrindinė naudojimo paskirtis: Nuotekų šalinimo tinklų  
 Pažymėjimas plane: L20-L22  
 Statybos pradžios metai: 2011  
 Statybos pabaigos metai: 2011  
 Baigtumo procentas: 100 %  
 Ilgis: 152.70 m  
 Medžiaga: Polivinilchloridas  
 Nuotekų linijos reikšmė: Skirstomoji (kvartalinė)  
 Nuotekų linijos rūšis: Renkamoji  
 Atkūrimo sąnaudos (statybos vertė): 14846 Eur  
 Atkuriamoji vertė: 14846 Eur  
 Atkūrimo sąnaudų (statybos vertės) ir atkuriamosios  
 vertės nustatymo data: 2011-11-18  
 Vidutinė rinkos vertė: 14846 Eur  
 Vidutinės rinkos vertės nustatymo būdas: Atkuriamoji vertė  
 Vidutinės rinkos vertės nustatymo data: 2011-11-18  
 Kadastro duomenų nustatymo data: 2011-11-18

## 3. Daikto priklausiniai iš kito registro: įrašų nėra

## 4. Nuosavybė:

4.1.

Nuosavybės teisė  
 Savininkas: LIETUVOS RESPUBLIKA, a.k. 111105555  
 Daiktas: nuotekų šalinimo tinklai Nr. 4400-2246-1204, aprašyti p. 2.2.



## VILNIAUS MIESTO SAVIVALDYBĖS ADMINISTRACIJA

### LEIDIMAS

Statyti naują (-us) statinį (-us) / rekonstruoti statinį (-ius) / atnaujinti (modernizuoti) pastatą (-us)

2012-09-03 d. Nr. 634/12-2227

### VILNIUS

Statytojas VI „AUTOMAGISTRALĖ“ (181270531); KAUNO G. 14, VIEVIS; TEL.8 528 26 395; 8 528 26 917

*(fizinio asmens vardas, pavardė, asmens kodas; juridinio asmens pavadinimas teisine forma, juridinio asmens kodas, registras, kuriame kaupiami ir saugomi duomenys apie juridinį asmenį, atestato Nr.)*

Projektuotojas UAB „KELPROJEKTAS“ (234004210), 0473 / 2013.06.13, I.KANTO G. 25, KAUNAS

*(fizinio asmens vardas, pavardė, asmens kodas, atestato Nr.; juridinio asmens pavadinimas teisine forma, juridinio asmens kodas, registras, kuriame kaupiami ir saugomi duomenys apie juridinį asmenį, atestato Nr.)*

Statinio projektas KELIO A1, II ETAPU VILNIUS-KAUNAS-KLAIPĖDA KELIO RUOŽAS (PER GRIGIŠKES) TARP 13,3-19,6KM) REKONSTRUKCIJOS PROJEKTAS

*(statinio projekto pavadinimas, Nr., parengimo metai)*

Projekto vadovas SIGITAS PIETERIS, 2537 / 2013.01.28

*(vardas, pavardė, teisę eiti projekto vadovo pareigas suteikiantis dok., pavadinimas, Nr., išdavimo, galiojimo data)*

Statybos vieta VILNIUS-KAUNAS-KLAIPĖDA KELIO RUOŽAS (PER GRIGIŠKES) TARP 13,3-19,6 KM, GRIGIŠKIŲ SEN.

*(žemės sklypo kadastrinis Nr., adresas)*

#### Leidžiama:

1. Statyti naują (-us) statinį (-ius):

2. Rekonstruoti statinį (-ius):

#### 2.1. PASKIRTIS - 9. SUSISIEKIMO KOMUNIKACIJOS, KATEGORIJA - YPATINGAS;

3. Atnaujinti (modernizuoti) pastatą (-us)

4. Atlikti atlikti kapitalinį remontą šio (šių) statinio (-ių):

5. Atlikti paprastąjį remontą šio (šių) statinio (-ių):

6. Griauti statinį (-ius):


7. Neatliekant rekonstravimo ar kapitalinio remonto darbų, pakeisti šio (šių) statinio (-ių) / patalpos (-ų) paskirtį:

*PASTABA: Šis statybą leidžiantis dokumentas keičia statybą leidžiantį dokumentą Nr.IT/1300/10-0815, išduotą 2010-12-21, pasikeitus statytojui.*

[GALIOJAS:VILNIAUS M. SAVIVALDYBĖS  
ADMINISTRACIJOS DIREKTORIAUS

PAVADUOTOJAS

*(parašas)*



JONAS URBANAVIČIUS

*(vardas, pavardė)*

Leidimą išdavė



## VILNIAUS MIESTO SAVIVALDYBĖS ADMINISTRACIJA

STATYBOS LEIDIMAS NR.

IT/569/09-0290

Unikalus statinio Nr.

2009.06.08

Versija: 1 Data: 2009.10.07

VILNIUS

Statytojas LIETUVOS AUTOMOBILIŲ KELIŲ DIREKCIJA PRIE SUSISIEKIMO MINISTERIJOS (188710638); J. BASANA VIČIAUS G. 36/2, VILNIAUS M.; TEL.232 9600, 8 686 10083

*fizinio asmens vardas, pavardė, a.k., juridinio asmens pavadinimas, įmonės kodas; adresas, telefono Nr.*

Statybos rūšis REKONSTRAVIMAS

*nauja statyba, rekonstravimas, kapitalinis arba paprastas remontas, NKV tvarkymas*

Statybos objektas KELIAS NR. A1

*statinio ir priklausinių tikslus pavadinimas ir paskirtis*

Statybos objektas YPATINGAS

*ypatingas ar neypatingas*

### Statinio techniniai rodikliai:

#### 1. Bendrieji:

bendras plotas	-	m <sup>2</sup>		
statybinis tūris	-	m <sup>3</sup>		
aukštų skaičius (neskaičiuojant pusrūsio, mansardos)	-	vnt., mansarda		NĖRA
statinio aukštis	-	m		
užstatymo tankis	-	%		
užstatymo intensyvumas	-			

#### 2. gyvenamojo namo:

naudingas plotas	m <sup>2</sup>	butų skaičius	-	vnt.:
------------------	----------------	---------------	---	-------

#### 3. negyvenamojo pastato:

vieta skaičius	-	vnt., arba talpa	-	
----------------	---	------------------	---	--

produkcijos kiekis per metus -

#### 4. tiesinio (inžinerinių tinklų):

bendras ilgis	-	m,
skersmuo	-	mm,

#### 5. pagrindinių konstrukcijų medžiaga (konstrukcinis sprendimas):

pamatai	-
sienos	-
perdangos	-
stogas	-

Statybos adresas {VILNIUS-KAUNAS-KLAIPĖDA KELIO RUOŽAS (PER GRIGIŠKES) TARP 13,3-19,6 KM}  
/GRIGIŠKĖS/

Žemės sklypo kadastrinis Nr.

registravimo data

Projekto Nr.

parengimo metai

2008

Projektą parengė 'KELPROJEKTAS' UAB (234004210), 0473 / 2008.07.11, I.KANTO G. 25, KAUNAS

*įmonė, jos atestato Nr., galiojimo laikas*

Projekto vadovas SIGITAS PIETERIS, 2537 / 2013.01.28

*vardas, pavardė, atestato Nr., galiojimo laikas*

Projekto ekspertizės vadovas ALGIRDAS ANTANAS BIRETA, 2135 / 2012.12.22

*vardas, pavardė, atestato Nr., galiojimo laikas*

Projekto svarstymo Nuolatinėje statybos komisijoje protokolo Nr.

23

data

2009.06.03

Techninis prižiūrėtojas VIDAS JUODIS, 3187 / 2013.04.01

*vardas, pavardė, atestato Nr., galiojimo laikas*

Projekto vykdymo priežiūros vadovas SIGITAS PIETERIS, 2537 / 2013.01.28

*vardas, pavardė, atestato Nr., galiojimo laikas*

Statytojas privalo:

1. Griežtai laikytis projekto (įskaitant nustatytą tvarką suderintus jo pakeitimus) ir normatyvinių statybos dokumentų reikalavimų (leidžiamos nuokrypos nuo normatyvinių statybos dokumentų reikalavimų ir jų kompensavimo priemonės nurodytos šiame leidime).

2. Apie statybos rangovo nusamdymą, statybos vadovo ir projekto vykdymo priežiūros vadovo paskyrimą, statybos techninio prižiūrėtojo, projekto vykdymo priežiūros vadovo, statybos vadovo ar rangovo pakeitimą per 3 darbo dienas informuoti statybos valstybinę priežiūrą atliekančią instituciją.

3. Nevykdyti statybos darbų, pasibaigus galiojimo laikui arba sustabdžius jo galiojimą.

4. Leidimą žemės darbams gauti Vilniaus m. Savivaldybės administracijos Energetikos ir ūkio departamento Miesto ūkio skyriuje.

5. Perduoti statybines atliekas jas tvarkančiai įmonei arba jas sutvarkyti regiono aplinkos apsaugos departamento nurodytu būdu.

6. Statybos leidimo Versija 1 išduota, ištaisius techninę klaidą.

Leidimas galioja iki 2019.06.08

*data*

IGALIOTAS:VILNIAUS M. SAVIVALDYBĖS  
ADMINISTRACIJOS DIREKTORIAUS  
PAVADUOTOJAS

*leidimą išdavusio asmens pareigos*

A.V.

*parašas*

JONAS URBANAVIČIUS

*vardas, pavardė*

Gavau

*parašas*

*leidimą gavusio asmens vardas, pavardė*

200.... m. .... mėn. .... d.



## VILNIAUS MIESTO SAVIVALDYBĖS ADMINISTRACIJA

### LEIDIMAS

Statyti naują (-us) statinį (-us) / rekonstruoti statinį (-ius) / atnaujinti (modernizuoti) pastatą (-us)

2012-09-03 d. Nr. 634/12-2227

VILNIUS

Statytojas VI „AUTOMAGISTRALĖ“ (181270531); KAUNO G. 14, VIEVIS; TEL.8 528 26 395; 8 528 26 917

*(fizinio asmens vardas, pavardė, asmens kodas, juridinio asmens pavadinimas teisine forma, juridinio asmens kodas, registras, kuriame kaupiami ir saugomi duomenys apie juridinį asmenį)*

Projektuotojas UAB „KELPROJEKTAS“ (234004210), 0473 / 2013.06.13, I.KANTO G. 25, KAUNAS

*(fizinio asmens vardas, pavardė, asmens kodas, atestato Nr.; juridinio asmens pavadinimas teisine forma, juridinio asmens kodas, registras, kuriame kaupiami ir saugomi duomenys apie juridinį asmenį, atestato Nr.)*

Statinio projektas KELIO A1, II ETAPŲ VILNIUS-KAUNAS-KLAIPĖDA KELIO RUOŽAS (PER GRIGIŠKES) TARP 13,3-19,6KM) REKONSTRUKCIJOS PROJEKTAS

*(statinio projekto pavadinimas, Nr., parengimo metai)*

Projekto vadovas SIGITAS PIETERIS, 2537 / 2013.01.28

*(vardas, pavardė, teisę eiti projekto vadovo pareigas suteikiantis dok., pavadinimas, Nr., išdavimo, galiojimo data)*

Statybos vieta VILNIUS-KAUNAS-KLAIPĖDA KELIO RUOŽAS (PER GRIGIŠKES) TARP 13,3-19,6 KM, GRIGIŠKIŲ SEN.

*(žemės sklypo kadastrinis Nr., adresas)*

#### Leidžiama:

1. Statyti naują (-us) statinį (-ius):

2. Rekonstruoti statinį (-ius):

**2.1. PASKIRTIS - 9. SUSISIEKIMO KOMUNIKACIJOS, KATEGORIJA - YPATINGAS;**

3. Atnaujinti (modernizuoti) pastatą (-us)

4. Atlikti atlikti kapitalinį remontą šio (šių) statinio (-ių):

5. Atlikti paprastąjį remontą šio (šių) statinio (-ių):

6. Griauti statinį (-ius):


7. Neatliekant rekonstravimo ar kapitalinio remonto darbų, pakeisti šio (šių) statinio (-ių) / patalpos (-ų) paskirtį:

*PASTABA: Šis statybą leidžiantis dokumentas keičia statybą leidžiantį dokumentą Nr. IT/1300/10-0815, išduotą 2010-12-21, pasikeitus statytojui.*

IGALIOTAS: VILNIAUS M. SAVIVALDYBĖS  
ADMINISTRACIJOS DIREKTORIAUS  
PAVADUOTOJAS

Leidimą išdavė

*(parašas)*



JONAS URBANAVIČIUS

*(vardas, pavardė)*



VILNIAUS MIESTO SAVIVALDYBĖS ADMINISTRACIJA

STATYBOS LEIDIMAS NR.

IT/569/09-0290

Unikalus statinio Nr.

2009.06.08

Versija: 1 Data: 2009.10.07

VILNIUS

Statytojas LIETUVOS AUTOMOBILIŲ KELIŲ DIREKCIJA PRIE SUSISIEKIMO MINISTERIJOS (188710638); J. BASANA VIČIAUS G. 36/2, VILNIAUS M.; TEL.232 9600, 8 686 10083

*fizinio asmens vardas, pavardė, a.k., juridinio asmens pavadinimas, įmonės kodas; adresas, telefono Nr.*

Statybos rūšis REKONSTRAVIMAS

*nauja statyba, rekonstravimas, kapitalinis arba paprastas remontas, NKV tvarkymas*

Statybos objektas KELIAS NR. A1

*statinio ir priklausinių tikslus pavadinimas ir paskirtis*

Statybos objektas YPATINGAS

*ypatingas ar neypatingas*

Statinio techniniai rodikliai:

1. Bendrieji:

bendras plotas	-	m <sup>2</sup>		
statybinis tūris	-	m <sup>3</sup>		
aukštų skaičius (neskaičiuojant pusrūsio, mansardos)	-		vnt., mansarda	NĖRA
statinio aukštis	-	m		
užstatymo tankis	-	%		
užstatymo intensyvumas	-			

2. gyvenamojo namo:

naudingas plotas	m <sup>2</sup>	butų skaičius	-	vnt.:
------------------	----------------	---------------	---	-------

3. gyvenamojo pastato:

vielių skaičius	-	vnt., arba talpa	-	
-----------------	---	------------------	---	--

produkcijos kiekis per metus	-			
------------------------------	---	--	--	--

4. tiesinio (inžinerinių tinklų):

bendras ilgis	-	m,		
skersmuo	-	mm,		

5. pagrindinių konstrukcijų medžiaga (konstrukcinis sprendimas):

pamatai	-			
sienos	-			
perdangos	-			
stogas	-			

Statybos adresas {VILNIUS-KAUNAS-KLAIPĖDA KELIO RUOŽAS (PER GRIGIŠKES) TARP 13,3-19,6 KM}  
/GRIGIŠKĖS/

Žemės sklypo kadastrinis Nr.

, registravimo data

Projekto Nr.

, parengimo metai

2008

Projektą parengė 'KELPROJEKTAS' UAB (234004210), 0473 / 2008.07.11, I.KANTO G. 25, KAUNAS

*įmone, jos atestato Nr., galiojimo laikas*

Projekto vadovas SIGITAS PIETERIS, 2537 / 2013.01.28

*vardas, pavardė, atestato Nr., galiojimo laikas*

Projekto ekspertizės vadovas ALGIRDAS ANTANAS BIRETA, 2135 / 2012.12.22

*vardas, pavardė, atestato Nr., galiojimo laikas*

Projekto svarstymo Nuolatinėje statybos komisijoje protokolo Nr.

23

data

2009.06.03

Techninis prižiūrėtojas VIDAS JUODIS, 3187 / 2013.04.01

*vardas, pavardė, atestato Nr., galiojimo laikas*

Projekto vykdymo priežiūros vadovas SIGITAS PIETERIS, 2537 / 2013.01.28

*vardas, pavardė, atestato Nr., galiojimo laikas*

Statytojas privalo:

1. Griežtai laikytis projekto (įskaitant nustatytą tvarką suderintus jo pakeitimus) ir normatyvinių statybos dokumentų reikalavimų (leidžiamos nuokrypos nuo normatyvinių statybos dokumentų reikalavimų ir jų kompensavimo priemonės nurodytos šiame leidime).

2. Apie statybos rangovo nusamdymą, statybos vadovo ir projekto vykdymo priežiūros vadovo paskyrimą, statybos techninio prižiūrėtojo, projekto vykdymo priežiūros vadovo, statybos vadovo ar rangovo pakeitimą per 3 darbo dienas informuoti statybos valstybinę priežiūrą atliekančią instituciją.

3. Nevykdyti statybos darbų, pasibaigus galiojimo laikui arba sustabdžius jo galiojimą.

4. Leidimą žemės darbams gauti Vilniaus m. Savivaldybės administracijos Energetikos ir ūkio departamento Miesto ūkio skyriuje.

5. Perduoti statybines atliekas jas tvarkančiai įmonei arba jas sutvarkyti regiono aplinkos apsaugos departamento nurodytu būdu.

6. Statybos leidimo Versija I išduota, ištaisius techninę klaidą.

Leidimas galioja iki

2019.06.08

IGALIOTAS: VILNIAUS M. SAVIVALDYBĖS

*data*

ADMINISTRACIJOS DIREKTORIAUS

PAVADUOTOJAS

*leidimą išdavusio asmens pareigos*

A.V.

*parašas*

JONAS URBANAVIČIUS

*vardas, pavardė*

Gavau

*parašas*

*leidimą gavusio asmens vardas, pavardė*

200.... m. .... mėn. .... d.





## VILNIAUS MIESTO SAVIVALDYBĖS ADMINISTRACIJA

### LEIDIMAS

Statyti naują (-us) statinį (-us) / rekonstruoti statinį (-ius) / atnaujinti (modernizuoti) pastatą (-us)

2012-09-03 d. Nr. 634/12-2227

VILNIUS

Statytojas VI „AUTOMAGISTRALĖ“ (181270531); KAUNO G. 14, VIEVIS; TEL.8 528 26 395; 8 528 26 917

*(fizinio asmens vardas, pavardė, asmens kodas; juridinio asmens pavadinimas teisine forma, juridinio asmens kodas, registras, kuriame kaupiami ir saugomi duomenys apie juridinį asmenį)*

Projektuotojas UAB „KELPROJEKTAS“ (234004210), 0473 / 2013.06.13, I.KANTO G. 25, KAUNAS

*(fizinio asmens vardas, pavardė, asmens kodas, atestato Nr.; juridinio asmens pavadinimas teisine forma, juridinio asmens kodas, registras, kuriame kaupiami ir saugomi duomenys apie juridinį asmenį, atestato Nr.)*

Statinio projektas KELIO A1, II ETAPO VILNIUS-KAUNAS-KLAIPĖDA KELIO RUOŽAS (PER GRIGIŠKES) TARP 13,3-19,6KM) REKONSTRUKCIJOS PROJEKTAS

*(statinio projekto pavadinimas, Nr., parengimo metai)*

Projekto vadovas SIGITAS PIETERIS, 2537 / 2013.01.28

*(vardas, pavardė, teisę būti projekto vadovu pareigų suteikiamo dok. pavadinimas, Nr., išdavimo, galiojimo data)*

Statybos vieta VILNIUS-KAUNAS-KLAIPĖDA KELIO RUOŽAS (PER GRIGIŠKES) TARP 13,3-19,6 KM, GRIGIŠKIŲ SEN.

*(žemės sklypo kadastrinis Nr., adresas)*

#### Leidžiama:

1. Statyti naują (-us) statinį (-ius):

2. Rekonstruoti statinį (-ius):

**2.1. PASKIRTIS - 9. SUSISIEKIMO KOMUNIKACIJOS. KATEGORIJA - YPATINGAS;**

3. Atnaujinti (modernizuoti) pastatą (-us)

4. Atlikti atlikti kapitalinį remontą šio (šių) statinio (-ių):

5. Atlikti paprastąjį remontą šio (šių) statinio (-ių):

6. Griauti statinį (-ius):


7. Neatliekant rekonstravimo ar kapitalinio remonto darbų, pakeisti šio (šių) statinio (-ių) / patalpos (-ų) paskirtį:

*PASTABA: Šis statybą leidžiantis dokumentas keičia statybą leidžiantį dokumentą Nr.IT/1300/10-0815, išduotą 2010-12-21, pasikeitus statytojui.*

IGALIOJAS: VILNIAUS M. SAVIVALDYBĖS  
ADMINISTRACIJOS DIREKTORIAUS  
PAVADUOTOJAS

Leidimą išdavė

*(parašas)*



JONAS URBANAVIČIUS

*(vardas, pavardė)*



VILNIAUS MIESTO SAVIVALDYBĖS ADMINISTRACIJA

STATYBOS LEIDIMAS NR. IT/569/09-0290

Unikalus statinio Nr.

2009.06.08

Versija: 1 Data: 2009.10.07

VILNIUS

Statytojas LIETUVOS AUTOMOBILIŲ KELIŲ DIREKCIJA PRIE SUSISIEKIMO MINISTERIJOS (188710638); J. BASANAVIČIAUS G. 36/ 2, VILNIAUS M.; TEL.232 9600, 8 686 10083

*fizinio asmens vardas, pavardė, a.k., juridinio asmens pavadinimas, įmonės kodas; adresas, telefono Nr.*

Statybos rūšis REKONSTRAVIMAS

*nauja statyba, rekonstravimas, kapitalinis arba paprastas remontas, NKV įvarkymas*

Statybos objektas KELIAS NR. A1

*statinio ir priklausinių tikslus pavadinimas ir paskirtis*

Statybos objektas YPATINGAS

*ypatingas ar neypatingas*

Statinio techniniai rodikliai:

1. Bendrieji:

bendras plotas	-	m <sup>2</sup>		
statybinis tūris	-	m <sup>3</sup>		
aukštų skaičius (neskaičiuojant pusrūsio, mansardos)	-	vnt., mansarda		NĖRA
statinio aukštis	-	m		
užstatymo tankis	-	%		
užstatymo intensyvumas	-			

2. gyvenamojo namo:

naudingas plotas	m <sup>2</sup>	butų skaičius	-	vnt.:
------------------	----------------	---------------	---	-------

3. gyvenamojo pastato:

vielių skaičius	-	vnt., arba talpa	-	
-----------------	---	------------------	---	--

produkcijos kiekis per metus

4. tiesinio (inžinerinių tinklų):

bendras ilgis	-	m,	
skersmuo	-	mm,	

5. pagrindinių konstrukcijų medžiaga (konstrukcinis sprendimas):

pamatai	-	
sienos	-	
perdangos	-	
stogas	-	

Statybos adresas {VILNIUS-KAUNAS-KLAIPĖDA KELIO RUOŽAS (PER GRIGIŠKES) TARP 13,3-19,6 KM}  
/GRIGIŠKĖS/

Žemės sklypo kadastrinis Nr.

registravimo data

Projekto Nr.

parengimo metai

2008

Projektą parengė

'KELPROJEKTAS' UAB (234004210), 0473 / 2008.07.11, I.KANTO G. 25, KAUNAS

*įmonė, jos atestato Nr., galiojimo laikas*

Projekto vadovas

SIGITAS PIETERIS, 2537 / 2013.01.28

*vardas, pavardė, atestato Nr., galiojimo laikas*

Projekto ekspertizės vadovas

ALGIRDAS ANTANAS BIRETA, 2135 / 2012.12.22

*vardas, pavardė, atestato Nr., galiojimo laikas*

Projekto svarstymo Nuolatinėje statybos komisijoje protokolo Nr.

23

data

2009.06.03

Techninis prižiūrėtojas

VIDAS JUODIS, 3187 / 2013.04.01

*vardas, pavardė, atestato Nr., galiojimo laikas*

Projekto vykdymo priežiūros vadovas

SIGITAS PIETERIS, 2537 / 2013.01.28

*vardas, pavardė, atestato Nr., galiojimo laikas*

Statytojas privalo:

1. Griežtai laikytis projekto (įskaitant nustatytą tvarką suderintus jo pakeitimus) ir normatyvinių statybos dokumentų reikalavimų (leidžiamos nuokrypos nuo normatyvinių statybos dokumentų reikalavimų ir jų kompensavimo priemonės nurodytos šiame leidime).
2. Apie statybos rangovo nusamdymą, statybos vadovo ir projekto vykdymo priežiūros vadovo paskyrimą, statybos techninio prižiūrėtojo, projekto vykdymo priežiūros vadovo, statybos vadovo ar rangovo pakeitimą per 3 darbo dienas informuoti statybos valstybinę priežiūrą atliekančią instituciją.
3. Nevykdyti statybos darbų, pasibaigus galiojimo laikui arba sustabdžius jo galiojimą.
4. Leidimą žemės darbams gauti Vilniaus m. Savivaldybės administracijos Energetikos ir ūkio departamento Miesto ūkio skyriuje.
5. Perduoti statybines atliekas jas tvarkančiai įmonei arba jas sutvarkyti regiono aplinkos apsaugos departamento nurodytu būdu.
6. Statybos leidimo Versija 1 išduota, ištaisius techninę klaidą.

Leidimas galioja iki

2019.06.08

ĮGALIOTAS: VILNIAUS M. SAVIVALDYBĖS  
ADMINISTRACIJOS DIREKTORIAUS  
PAVADUOTOJAS

*data*

*leidimą išdavusio asmens pareigos*

A. V.

*parašas*

JONAS URBANAVIČIUS

*vardas, pavardė*

Gavau

*parašas*

*leidimą gavusio asmens vardas, pavardė*

200.... m. .... mėn. .... d.

Patikslintas



## LIETUVOS RESPUBLIKOS SUSISIEKIMO MINISTERIJA

Lietuvos Respublikos Vyriausybei

2015-12-04 Nr. 2-4686(13d)

I Nr.

### DĖL LIETUVOS RESPUBLIKOS VYRIAUSYBĖS NUTARIMO „DĖL NEKILNOJAMŲJŲ DAIKTŲ PERDAVIMO VILNIAUS MIESTO SAVIVALDYBĖS NUOSAVYBĖN“ PROJEKTO

Susisiekimo ministerija, atsižvelgdama į 2015 m. gruodžio 1 d. ministerijų atstovų (viceministrų, ministerijų kanclerių) pasitarimo sprendimą (protokolas Nr. 48, 10 klausimas), teikia pakartotinai Lietuvos Respublikos Vyriausybės nutarimo „Dėl nekilnojamųjų daiktų perdavimo Vilniaus miesto savivaldybės nuosavybėn“ projektą (toliau – nutarimo projektas) (nutarimo projektas – nekeistas) ir patikslintą pagal Lietuvos Respublikos Vyriausybės kanceliarijos Teisės departamento 2015 m. lapkričio 24 d. išvadą „Dėl Lietuvos Respublikos Vyriausybės nutarimo „Dėl nekilnojamųjų daiktų perdavimo Vilniaus miesto savivaldybės nuosavybėn“ projekto“ (Nr. 15-0899-01-N) (Nr. 15-11361(2)) teikimą.

Nutarimo projekto tikslas – perduoti Vilniaus miesto savivaldybės nuosavybėn savarankiškai savivaldybės funkcijai įgyvendinti valstybei nuosavybės teise priklausančius ir šiuo metu valstybės įmonės „Automagistrėlė“ patikėjimo teise valdomus nekilnojamuosius daiktus, kurių bendra likutinė vertė 2015 m. rugsėjo 1 d. – 2 451 365,72 euro.

Teisinis pagrindas – Lietuvos Respublikos valstybės ir savivaldybės įmonių įstatymo 13 straipsnio 6 dalis, Lietuvos Respublikos valstybės ir savivaldybių turto valdymo, naudojimo ir disponavimo juo įstatymo 6 straipsnio 2 punktas, 7 straipsnio 1 dalis, 20 straipsnio 1 dalies 5 punktas, Lietuvos Respublikos vietos savivaldos įstatymo 6 straipsnio 32 punktas, Vilniaus miesto savivaldybės tarybos 2015 m. kovo 18 d. sprendimas Nr. 1-2281 „Dėl sutikimo perimti savivaldybės nuosavybėn valstybei nuosavybės teise priklausančią ir šiuo metu valstybės įmonės „Automagistrėlė“ patikėjimo teise valdomą nekilnojamąjį turtą“.

Šiuo metu valstybės įmonės „Automagistrėlė“ patikėjimo teise valdo 3 jungiamuosius kelius, Santakos ir Kauno Vokės gatves, 4 lietaus nuotekų tinklus ir 3 lietaus kanalizacijos vamzdynus Grigiškėse, Vilniaus miesto savivaldybės teritorijoje. Valstybės įmonės „Automagistrėlė“ direktoriaus 2015 m. balandžio 9 d. įsakymu Nr. 06-01-31 „Dėl nekilnojamųjų daiktų pripažinimo nereikalingais valstybės funkcijoms įgyvendinti“ šie nekilnojamieji daiktai yra pripažinti nereikalingais valstybės funkcijoms įgyvendinti. Valstybės įmonė Turto bankas 2015 m. balandžio 24 d. raštu Nr. (10.3-22)-SK4-2954 „Dėl įsakymo derinimo“ sutiko, kad minėti nekilnojamieji daiktai būtų pripažinti nereikalingais valstybės funkcijoms įgyvendinti. Vilniaus miesto savivaldybė sutiko perimti savivaldybės nuosavybėn minėtus valstybei nuosavybės teise priklausančius ir šiuo metu valstybės įmonės „Automagistrėlė“ patikėjimo teise valdomus nekilnojamuosius daiktus.

Siūlomi perduoti nekilnojamieji daiktai buvo sukurti vykdant techninį projektą „Magistralinio kelio A1 Vilnius–Kaunas–Klaipėda ruožo nuo 13,3 iki 19,6 km rekonstravimas“. Įgyvendinus projektą, atliktų darbų vertė buvo užregistruotas valstybės įmonės „Automagistrėlė“

turtą, kuris pagal įstatymus gali būti tik valstybės nuosavybė, atitinkančio kapitalo padidėjimas. Atsižvelgiant į tai, perdavus minėtus nekilnojamuosius daiktus Vilniaus miesto savivaldybės nuosavybėn, valstybės įmonės „Automagistralė“ turto vertės sumažėjimas turi būti registruojamas turtą, kuris pagal įstatymus gali būti tik valstybės nuosavybė, atitinkančio kapitalo dalyje.

Perdavus 3 jungiamuosius kelius, Santakos ir Kauno Vokės gatves Grigiškėse, Vilniuje, 4 lietaus nuotekų tinklus ir 3 lietaus kanalizacijos vamzdynus savivaldybės nuosavybėn, valstybės įmonės „Automagistralė“ įsipareigojimai neviršys 1/3 likusio įmonės savininko kapitalo.

Lietuvos automobilių kelių direkcija prie Susisiekimo ministerijos, kuri įgyvendina valstybinės reikšmės kelius prižiūrinčių valstybės įmonių savininko teises ir pareigas, sutiko, kad minėti nekilnojamieji daiktai būtų perduoti savivaldybės nuosavybėn (2014-04-29 raštas Nr. (3.42)2-2020).

Priėmus nutarimą, neigiamų pasekmių nenumatoma. Teigiamos pasekmės – priėmus nutarimą, būtų racionaliau naudojamos valstybinės reikšmės kelių priežiūrai skiriamos lėšos, t. y. jų nebereikėtų skirti vietinio susisiekimo funkcijas atliekančių kelių, lietaus nuotekų tinklų ir lietaus kanalizacijos vamzdynų priežiūrai, nes juos prižiūrėtų savivaldybė.

Nutarimo projektas paskelbtas Lietuvos Respublikos Seimo kanceliarijos teisės aktų informacinėje sistemoje ir Susisiekimo ministerijos interneto svetainėje.

Nutarimo projektas buvo pateiktas išvadoms gauti Lietuvos Respublikos finansų ministerijai, valstybės įmonei Turto bankui ir Vilniaus miesto savivaldybei. Lietuvos Respublikos finansų ministerija, valstybės įmonė Turto bankas ir Vilniaus miesto savivaldybė dėl nutarimo projekto pastabų ir pasiūlymų neturėjo. Atsižvelgiant į tai, kad teikiamas nenorminio pobūdžio teisės akto projektas, su Teisingumo ministerija derinta nebuvo.

Pažymėtina, kad su šiuo nutarimo projektu neteikiamas Lietuvos Respublikos Vyriausybės nutarimo „Dėl Lietuvos Respublikos Vyriausybės 1999 m. birželio 9 d. nutarimo Nr. 757 „Dėl valstybinės reikšmės automobilių kelių sąrašo patvirtinimo“ pakeitimo“ projektas, kadangi jungiamieji keliai, nutiesti vykdant techninį projektą „Magistralinio kelio A1 Vilnius–Kaunas–Klaipėda ruožo nuo 13,3 iki 19,6 km rekonstravimas“, nebuvo įrašyti į Lietuvos Respublikos Vyriausybės tvirtinamą valstybinės reikšmės automobilių kelių sąrašą. Siekiant užtikrinti nuvažiavimą nuo valstybinės reikšmės magistralinio kelio A1 Vilnius–Kaunas–Klaipėda į aplinkines gyvenamąsias vietas buvo būtina nutiesti jungiamuosius kelius, kuriuos šiuo metu ketinama perduoti Vilniaus miesto savivaldybės nuosavybėn. Pagal savo funkciją minėti jungiamieji keliai yra skirti vietiniam susisiekimui.

Nutarimo projekto rengimą koordinavo Susisiekimo ministerijos Biudžeto ir valstybės turto valdymo departamento (direktorius Saulius Kerza, tel. 239 3847, el. p. saulius.kerza@sumin.lt) Valstybės turto valdymo ir viešųjų pirkimų skyriaus (vedėja – Toma Oznanskė, tel. 239 3912, el. p. toma.oznanske@sumin.lt) vyriausioji specialistė Roma Andruskevičienė (tel. 239 3917, el. p. roma.andruskeviciene@sumin.lt). Tiesioginė rengėja – Lietuvos automobilių kelių direkcijos prie Susisiekimo ministerijos (direktoriaus pavaduotojas, laikinai einantis direktoriaus pareigas, Egidijus Skrodenis, tel. 232 9604, el. p. egidijus.skrodenis@lakd.lt) Valstybės turto skyriaus vyriausioji specialistė Rasa Česnulevičienė (tel. 232 9697, el. p. rasa.cesnuleviciene@lakd.lt).

PRIDEDAMA. Lietuvos Respublikos Vyriausybės nutarimo „Dėl nekilnojamųjų daiktų perdavimo Vilniaus miesto savivaldybės nuosavybėn“ projektas, 2 lapai.

Susisiekimo ministras



Rimantas Sinkevičius

R. Andruskevičienė, tel. (8 5) 239 3917, el. p. roma.andruskeviciene@sumin.lt

## LIETUVOS RESPUBLIKOS VYRIAUSYBĖ

### NUTARIMAS DĖL NEKILNOJAMŲJŲ DAIKTŲ PERDAVIMO VILNIAUS MIESTO SAVIVALDYBĖS NUOSAVYBĖN

2015 m. \_\_\_\_\_ d. Nr.  
Vilnius

Vadovaudamasi Lietuvos Respublikos valstybės ir savivaldybės įmonių įstatymo 13 straipsnio 6 dalimi, Lietuvos Respublikos valstybės ir savivaldybių turto valdymo, naudojimo ir disponavimo juo įstatymo 6 straipsnio 2 punktu, 7 straipsnio 1 dalimi, 20 straipsnio 1 dalies 5 punktu, Lietuvos Respublikos vietos savivaldos įstatymo 6 straipsnio 32 punktu, atsižvelgdama į Vilniaus miesto savivaldybės tarybos 2015 m. kovo 18 d. sprendimą Nr. 1-2281 „Dėl sutikimo perimti savivaldybės nuosavybėn valstybei nuosavybės teise priklausančią ir šiuo metu valstybės įmonės „Automagistralė“ patikėjimo teise valdomą nekilnojamąjį turtą“, Lietuvos Respublikos Vyriausybė n u t a r i a:


1. Perduoti Vilniaus miesto savivaldybės nuosavybėn savarankiškai savivaldybės funkcijai įgyvendinti valstybei nuosavybės teise priklausančius ir šiuo metu valstybės įmonės „Automagistralė“ patikėjimo teise valdomus nekilnojamuosius daiktus, kurių bendra likutinė vertė 2015 m. rugsėjo 1 d. – 2 451 365,72 euro (du milijonai keturi šimtai penkiasdešimt vienas tūkstantis trys šimtai šešiasdešimt penki eurai septyniasdešimt du centai) (pagal priedą).


2. Nustatyti, kad valstybės įmonės „Automagistralė“ turto vertės sumažėjimas 1 punkte nurodyta verte turi būti registruojamas turtą, kuris pagal įstatymus gali būti tik valstybės nuosavybė, atitinkančio kapitalo dalyje.

3. Įgalioti valstybės įmonę „Automagistralė“ pasirašyti 1 punkte nurodyto turto perdavimo ir priėmimo aktą.

Ministras Pirmininkas

Susisiekimo ministras

  
Rimantas Dumčevičius  
2015-12-07

  
Teisės aktų įgyvendinimo vedėja  
Irena Kinkytė  
2015-12-04

**VILNIAUS MIESTO SAVIVALDYBĖS NUOSAVYBĖN PERDUODAMŲ VALSTYBĖS ĮMONĖS „AUTOMAGISTRALĖ“ PATIKĖJIMO  
TEISE VALDOMŲ NEKILNOJAMŲŲ DAIKTŲ VILNIAUS MIESTO SAVIVALDYBĖJE, GRIGIŠKĖSE, SĄRAŠAS**

Eil. Nr.	Nekilnojamojo daikto pavadinimas	Adresas	Nekilnojamojo daikto unikalus numeris	Ilgis, metrais	Likutinė vertė 2015 m. rugsėjo 1 d., eurais
1	2	3	4	5	6
1.	Kelias – 1 jungiamasis kelias	Vilniaus m. sav., Grigiškės	4400-2244-6904	1044	1 467 700,70
2.	Kelias – jungiamasis kelias	Vilniaus m. sav., Grigiškės	4400-2067-8133	470	262 926,64
3.	Kelias – jungiamasis kelias	Vilniaus m. sav., Grigiškės	4400-2067-9309	503	179 044,13
4.	Kelias (gatvė) – Santakos gatvė	Vilniaus m. sav., Grigiškės, Santakos g.	4400-2244-7056	80	32 893,01
5.	Kelias (gatvė) – Kauno Vokės gatvė	Vilniaus m. sav., Grigiškės, Kauno Vokės g.	4400-2244-6926	64	27 130,73
6.	Nuotekų šalinimo tinklai – lietaus nuotekų tinklai	Vilniaus m. sav., Grigiškės, Vilniaus g.	4400-2068-7043	2084,45	185 814,50
7.	Nuotekų šalinimo tinklai – lietaus nuotekų tinklai	Vilniaus m. sav., Grigiškės, Vilniaus g.	4400-2077-5737	1728,18	154 055,47
8.	Nuotekų šalinimo tinklai – lietaus nuotekų tinklai	Vilniaus m. sav., Grigiškės, Vilniaus g.	4400-2077-5759	370,31	33 010,58
9.	Nuotekų šalinimo tinklai – lietaus nuotekų tinklai	Vilniaus m. sav., Grigiškės, Vilniaus g.	4400-2083-1803	5,26	468,70
10.	Nuotekų šalinimo tinklai – lietaus kanalizacijos vamzdynas	Vilniaus m. sav., Grigiškės	4400-2246-1221	595,45	54 940,94
11.	Nuotekų šalinimo tinklai – lietaus kanalizacijos vamzdynas	Vilniaus m. sav., Grigiškės	4400-2246-1204	437,74	41 073,05
12.	Nuotekų šalinimo tinklai – lietaus kanalizacijos vamzdynas	Vilniaus m. sav., Grigiškės	4400-2246-1232	152,70	12 307,27
Iš viso					2 451 365,72

Susipažinęs su šiuo sąrašu  
Municipal Savivaldybės  
2015-12-17

Teisės aktų vedėja  
Irena Kirklytė  
2015-12-17

**LIETUVOS RESPUBLIKOS VYRIAUSYBĖS KANCELIARIJOS  
EKONOMIKOS PAŽANGOS DEPARTAMENTO EKONOMIKOS SKYRIUS**

**PAŽYMA**

**DĖL LIETUVOS RESPUBLIKOS VYRIAUSYBĖS NUTARIMO „DĖL NEKILNOJAMŲJŲ  
DAIKTŲ PERDAVIMO VILNIAUS MIESTO SAVIVALDYBĖS NUOSAVYBĖN“  
PROJEKTO (NR. 15-0899-02-N)**

2015-12-08 Nr. NV-3911  
Vilnius

**1. Projekto teikėjas:**

Susisiekimo ministerija

**2. Projekto esmė :**

Nutarimo projekto tikslas - perduoti Vilniaus miesto savivaldybės nuosavybėn savarankiškai savivaldybės funkcijai įgyvendinti valstybei nuosavybės teise priklausančius ir šiuo metu valstybės įmonės „Automagistralė“ patikėjimo teise valdomus nekilnojamuosius daiktus, kurių bendra likutinė vertė 2015 m. rugsėjo 1 d. - 2 451 365,72 euro. Šiuo metu valstybės įmonė „Automagistralė“ patikėjimo teise valdo 3 jungiamuosius kelius, Santakos ir Kauno Vokės gatves, 4 lietaus nuotekų tinklus ir 3 lietaus kanalizacijos vamzdinius Grigiškėse, Vilniaus miesto savivaldybės teritorijoje. Valstybės įmonės „Automagistralė“ direktoriaus 2015 m. balandžio 9 d. įsakymu Nr. 06-01-31 „Dėl nekilnojamųjų daiktų pripažinimo nereikalingais valstybės funkcijoms įgyvendinti“ šie nekilnojamieji daiktai yra pripažinti nereikalingais valstybės funkcijoms įgyvendinti. Valstybės įmonė Turto bankas 2015 m. balandžio 24 d. raštu Nr. (10.3-22)-SK4-2954 „Dėl įsakymo derinimo“ sutiko, kad minėti nekilnojamieji daiktai būtų pripažinti nereikalingais valstybės funkcijoms įgyvendinti. Vilniaus miesto savivaldybė sutiko perimti savivaldybės nuosavybėn minėtus valstybei nuosavybės teise priklausančius ir šiuo metu valstybės įmonės „Automagistralė“ patikėjimo teise valdomus nekilnojamuosius daiktus.

**3. Derinimas:**

Nutarimo projektas buvo pateiktas išvadoms gauti Finansų ministerijai, valstybės įmonei Turto bankui ir Vilniaus miesto savivaldybei. Finansų ministerija, valstybės įmonė Turto bankas ir Vilniaus miesto savivaldybė dėl nutarimo projekto pastabų ir pasiūlymų neturėjo. Svarstyta 2015 m. gruodžio 1 d. ministerijų atstovų pasitarime. Patikslinta pagal pateiktas LRVK TD pastabas.

**4. Dalykinio vertinimo išvada:**

Teikiamas projektas iš esmės atitinka Vyriausybės darbo reglamento reikalavimus.

**Ekonomikos skyriaus patarėjas**  
Paulius Girčys,  
tel. 8 706 63760, el.p. [p.gircys@lrvt.lt](mailto:p.gircys@lrvt.lt)



**Paulius Girčys**



prie 13 kl. (LRV posėdis)



SUREDAKUOTA

# LIETUVOS RESPUBLIKOS VYRIAUSYBĖ

## NUTARIMAS DĖL NEKILNOJAMŲJŲ DAIKTŲ PERDAVIMO VILNIAUS MIESTO SAVIVALDYBĖS NUOSAVYBĖN

\_\_\_\_\_ Nr. \_\_\_\_\_  
Vilnius

Vadovaudamasi Lietuvos Respublikos valstybės ir savivaldybės įmonių įstatymo 13 straipsnio 6 dalimi, Lietuvos Respublikos valstybės ir savivaldybių turto valdymo, naudojimo ir disponavimo juo įstatymo 6 straipsnio 2 punktu, 7 straipsnio 1 dalimi, 20 straipsnio 1 dalies 5 punktu, Lietuvos Respublikos vietos savivaldos įstatymo 6 straipsnio 32 punktu ir atsižvelgdama į Vilniaus miesto savivaldybės tarybos 2015 m. kovo 18 d. sprendimą Nr. 1-2281 „Dėl sutikimo perimti savivaldybės nuosavybėn valstybei nuosavybės teise priklausančią ir šiuo metu valstybės įmonės „Automagistralė“ patikėjimo teise valdomą nekilnojamąjį turtą“, Lietuvos Respublikos Vyriausybė n u t a r i a:

1. Perduoti Vilniaus miesto savivaldybės nuosavybėn savarankiškai savivaldybės funkcijai įgyvendinti valstybei nuosavybės teise priklausančius ir šiuo metu valstybės įmonės „Automagistralė“ patikėjimo teise valdomus nekilnojamuosius daiktus, kurių bendra likutinė vertė 2015 m. rugsėjo 1 d. – 2 451 365,72 euro (du milijonai keturi šimtai penkiasdešimt vienas tūkstantis trys šimtai šešiasdešimt penki eurai septyniasdešimt du centai) (pagal priedą).

2. Nustatyti, kad valstybės įmonės „Automagistralė“ turto vertės sumažėjimas 1 punkte nurodyta verte turi būti registruojamas turtą, kuris pagal įstatymus gali būti tik valstybės nuosavybė, atitinkančio kapitalo dalyje.

3. Įgalioti valstybės įmonę „Automagistralė“ pasirašyti 1 punkte nurodyto turto perdavimo ir priėmimo aktą.

Ministras Pirmininkas

Algirdas Butkevičius

Susisiekimo ministras

Rimantas Sinkevičius

Lietuvos Respublikos Vyriausybės  
\_\_\_\_\_ nutarimo Nr. \_\_\_\_\_  
priedas

**VILNIAUS MIESTO SAVIVALDYBĖS NUOSAVYBĖN PERDUODAMŲ VALSTYBĖS ĮMONĖS „AUTOMAGISTRALĖ“  
PATIKĖJIMO TEISE VALDOMŲ NEKILNOJAMŲJŲ DAIKTŲ VILNIAUS MIESTO SAVIVALDYBĖJE, GRIGIŠKĖSE, SĄRAŠAS**

Eil. Nr.	Nekilnojamojo daikto pavadinimas	Adresas	Nekilnojamojo daikto unikalus numeris	Ilgis, metrais	Likutinė vertė 2015 m. rugsėjo 1 d., eurai
1.	Kelias – 1 jungiamasis kelias	Vilniaus miesto savivaldybė, Grigiškės	4400-2244-6904	1 044	1 467 700,70
2.	Kelias – jungiamasis kelias	Vilniaus miesto savivaldybė, Grigiškės	4400-2067-8133	470	262 926,64
3.	Kelias – jungiamasis kelias	Vilniaus miesto savivaldybė, Grigiškės	4400-2067-9309	503	179 044,13
4.	Kelias (gatvė) – Santakos gatvė	Vilniaus miesto savivaldybė, Grigiškės, Santakos g.	4400-2244-7056	80	32 893,01
5.	Kelias (gatvė) – Kauno Vokės gatvė	Vilniaus miesto savivaldybė, Grigiškės, Kauno Vokės g.	4400-2244-6926	64	27 130,73
6.	Nuotekų šalinimo tinklai – lietaus nuotekų tinklai	Vilniaus miesto savivaldybė, Grigiškės, Vilniaus g.	4400-2068-7043	2 084,45	185 814,50
7.	Nuotekų šalinimo tinklai – lietaus nuotekų tinklai	Vilniaus miesto savivaldybė, Grigiškės, Vilniaus g.	4400-2077-5737	1 728,18	154 055,47
8.	Nuotekų šalinimo tinklai – lietaus nuotekų tinklai	Vilniaus miesto savivaldybė, Grigiškės, Vilniaus g.	4400-2077-5759	370,31	33 010,58
9.	Nuotekų šalinimo tinklai – lietaus nuotekų tinklai	Vilniaus miesto savivaldybė, Grigiškės, Vilniaus g.	4400-2083-1803	5,26	468,70
10.	Nuotekų šalinimo tinklai – lietaus kanalizacijos vamzdynas	Vilniaus miesto savivaldybė, Grigiškės	4400-2246-1221	595,45	54 940,94

2  
(priedas)

Eil. Nr.	Nekilnojamojo daikto pavadinimas	Adresas	Nekilnojamojo daikto unikalus numeris	Ilgis, metrais	Likutinė vertė 2015 m. rugsėjo 1 d., eurai
11.	Nuotekų šalinimo tinklai – lietaus kanalizacijos vamzdynas	Vilniaus miesto savivaldybė, Grigiškės	4400-2246-1204	437,74	41 073,05
12.	Nuotekų šalinimo tinklai – lietaus kanalizacijos vamzdynas	Vilniaus miesto savivaldybė, Grigiškės	4400-2246-1232	152,70	12 307,27
	Iš viso				2 451 365,72